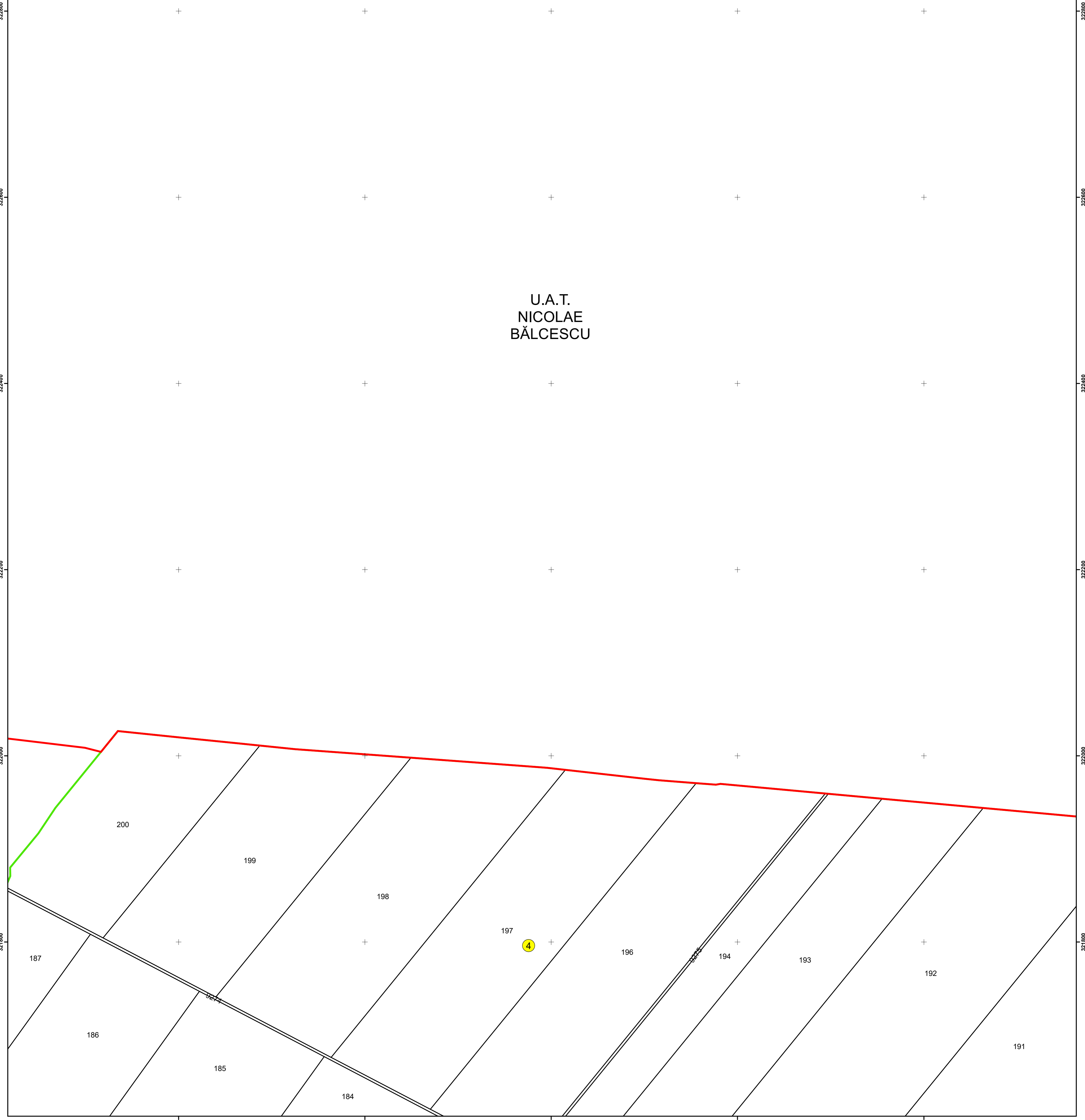
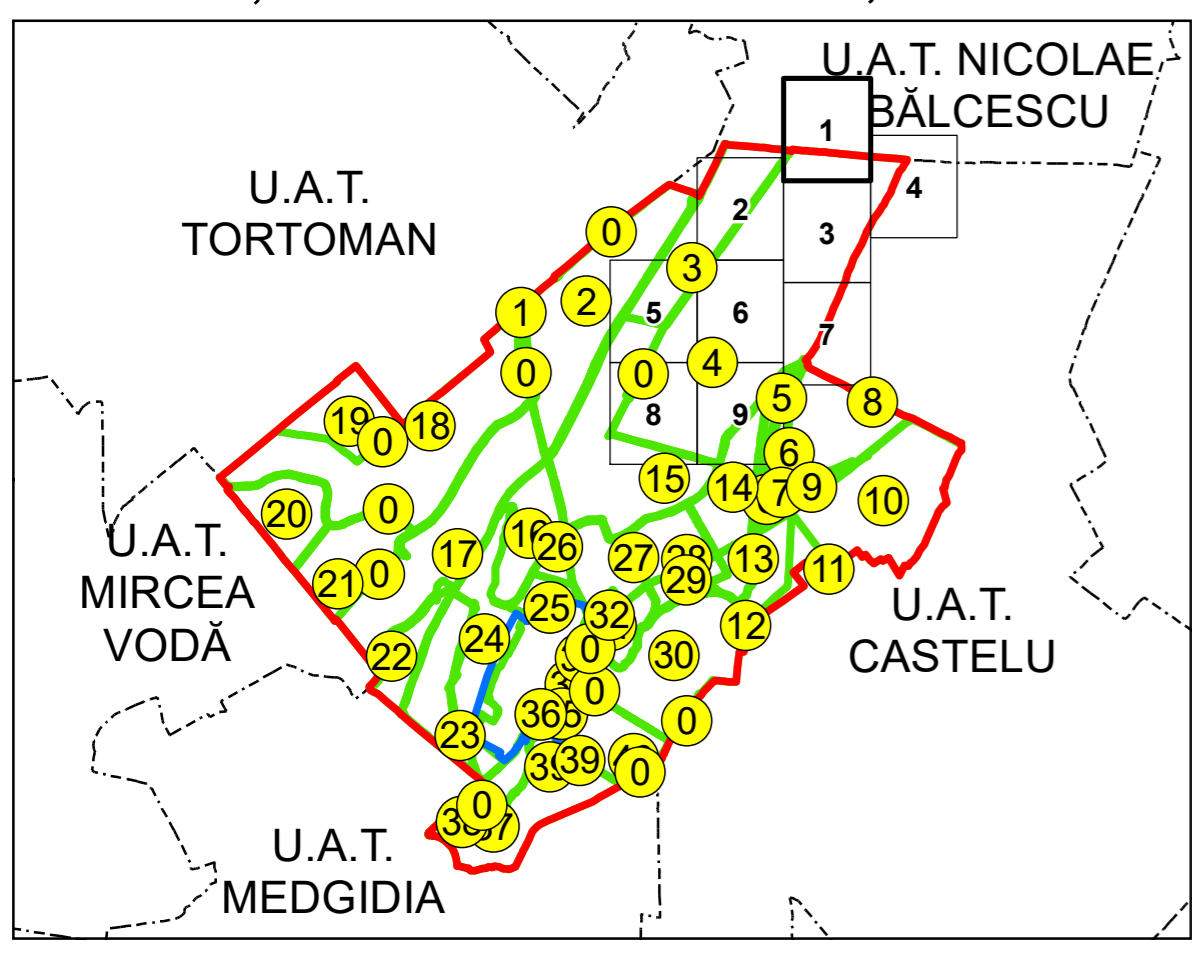


767400 767600 767800 768000 768200



767400 767600 767800 768000 768200

SCHIȚA DISPUNERII PLANȘELOR



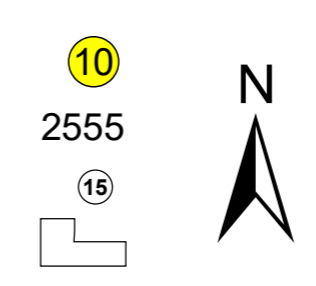
PLAN CADASTRAL

UAT: SALIGNY JUD. CONSTANTA

Scara 1:2000
Sector: 4

LEGENDĂ

- Limită UAT
- Limită intravilan
- Limită sector cadastral
- Limită imobil
- Număr sector cadastral
- Număr identificator imobil
- Număr poștal
- Limită construcții



Spre publicare
Sistem de proiecție: STEREO 70
PLANȘA 1

AGENȚIA NAȚIONALĂ DE CADASTRU ȘI PUBLICITATE IMOBILIARĂ	
Proiect Major: Creșterea gradului de acoperire și incluziune a sistemului de înregistrare a proprietăților în zonele rurale din România, Lot 14 UAT: CUZA VODĂ, JUDEȚUL CONSTANȚA	
Executant	SC TOPODEI SRL
Data întocmirii	20.03.2026
Semnătura	Semnat electronic