


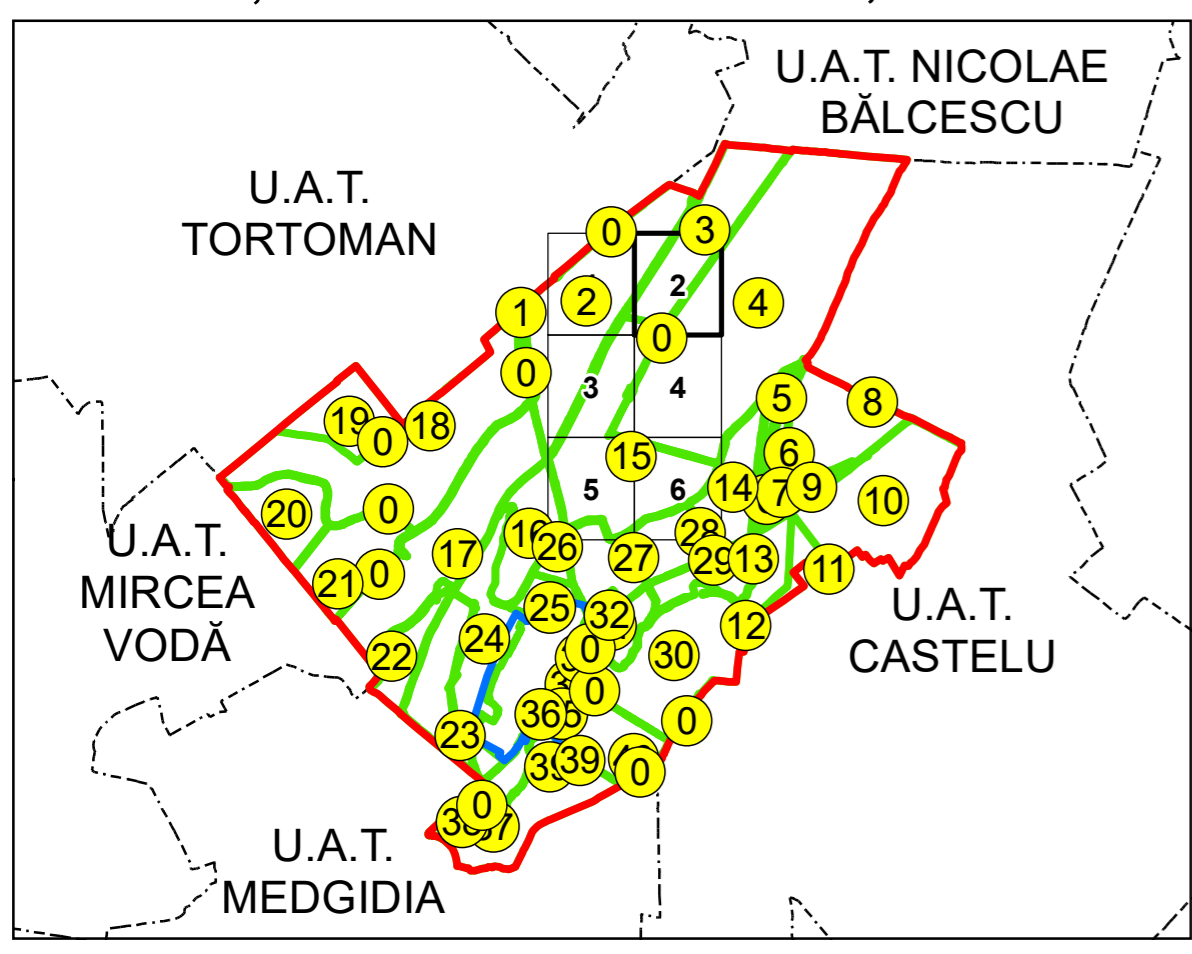
765400 765600 765800 766000 766200



320800 320600 320400 320200 320000 319800 319600

320800 320600 320400 320200 320000 319800 319600

### SCHIȚA DISPUNERII PLANȘELOR



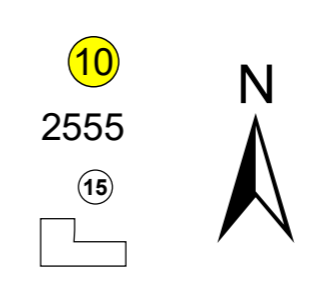
## PLAN CADASTRAL

### UAT: SALIGNY JUD. CONSTANTA

Scara 1:2000  
Sector: 15

#### LEGENDĂ

- Limită UAT
- Limită intravilan
- Limită sector cadastral
- Limită imobil
- Număr sector cadastral
- Număr identificator imobil
- Număr poștal
- Limită construcții



Spre publicare  
Sistem de proiecție: STEREO 70  
PLANȘA 2

<b>AGENȚIA NAȚIONALĂ DE CADASTRU ȘI PUBLICITATE IMOBILIARĂ</b>	
Proiect Major: Creșterea gradului de acoperire și incluziune a sistemului de înregistrare a proprietăților în zonele rurale din România, Lot 14 UAT: CUZA VODĂ, JUDEȚUL CONSTANȚA	
Executant	SC TOPODEI SRL
Data întocmirii	20.03.2026
Semnătura	Semnat electronic