

**DATE DESPRE IMOBILUL NR. 8003**

Oficiul de Cadastru și Publicitate Imobiliară CONSTANTA
Biroul de Cadastru și Publicitate Imobiliară Constanta

A. Partea I. Descrierea imobilului

TEREN Extravilan

Adresa: Jud. Constanta

Nr. Crt	Nr cadastral Nr. topografic	Suprafața* (mp)	Observații / Referințe
A1		3.445	Sector cadastral:0 Teren neimprejmuit; NEIMPREJMUIT

B. Partea II. Proprietari și acte

Inscrieri privitoare la dreptul de proprietate și alte drepturi reale		Referințe
/		
Act Normativ nr. 7, din 13/03/1996 emis de Parlamentul Romaniei;		
B1	Inscrierea posesiei, drept de PROPRIETATE, dobandit prin Lege, cota actuala 1/1 1) NEIDENTIFICAT NEIDENTIFICAT	A1
B2	Se noteaza mentiunea de proprietar neidentificat	A1

C. Partea III. SARCINI .

Inscrieri privind dezmembramintele dreptului de proprietate, drepturi reale de garanție și sarcini	Referințe
NU SUNT	

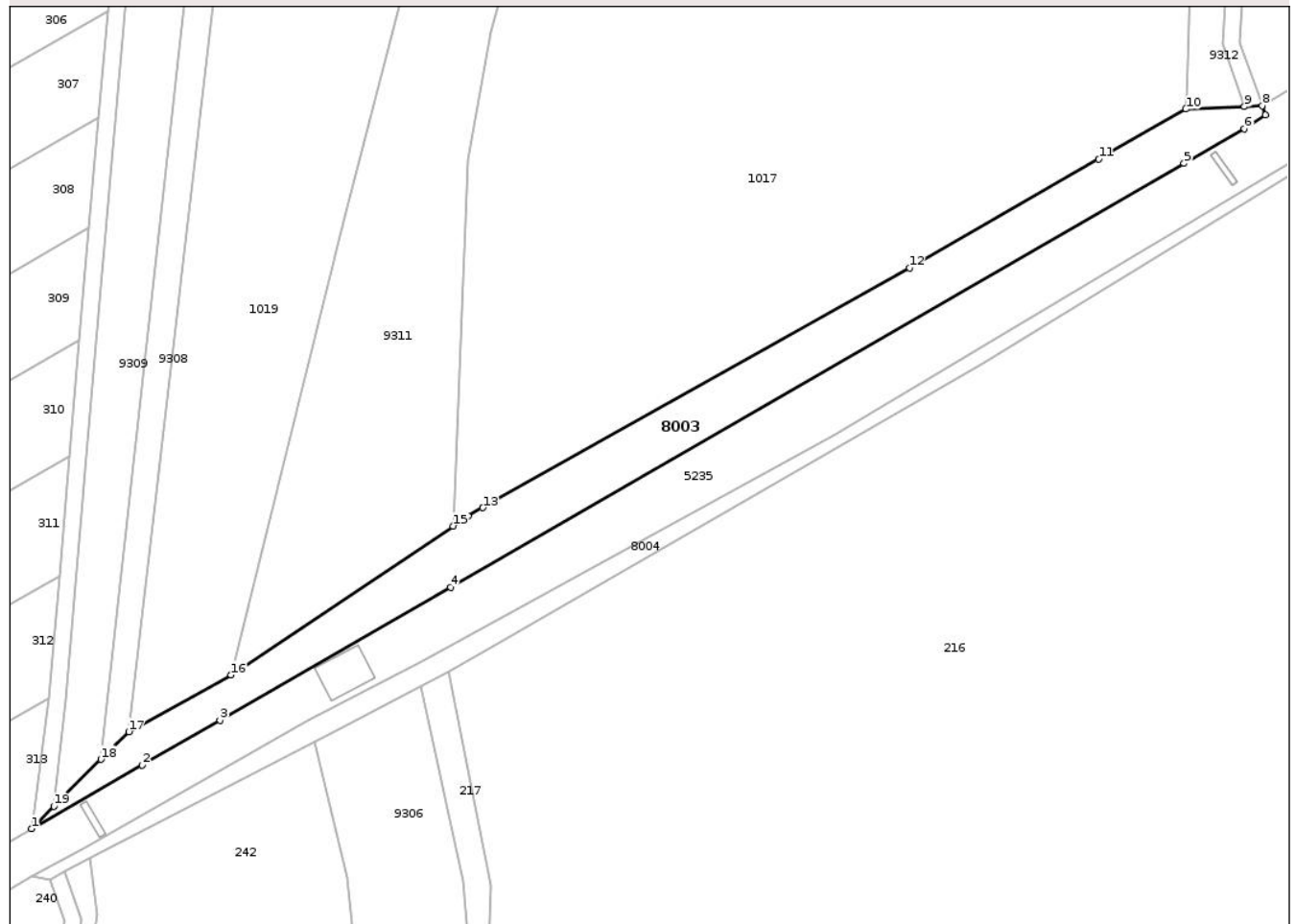
Anexa Nr. 1 La Partea I

Teren

Nr cadastral	Suprafața (mp)*	Observații / Referințe
	3.445	NEIMPREJMUIT

* Suprafața este determinată în planul de proiecție Stereo 70.

DETALII LINIARE IMOBIL



Date referitoare la teren

Crt	Categorie folosință	Intra vilan	Suprafața (mp)	Tarla	Parcelă	Nr. topo	Observații / Referințe
1	neproductiv	NU	3.445	-	-	-	TALUZ

Lungime Segmente

1) Valorile lungimilor segmentelor sunt obținute din proiecție în plan.

Punct început	X / Y	Punct sfârșit	X / Y	Lungime segment (** (m)
1	766.777,326 316.923,904	2	766.803,698 316.939,061	30.417
2	766.803,698 316.939,061	3	766.822,245 316.949,755	21.409
3	766.822,245 316.949,755	4	766.877,227 316.981,459	63.468
4	766.877,227 316.981,459	5	767.052,166 317.082,33	201.937
5	767.052,166 317.082,33	6	767.066,52 317.090,606	16.569

Punct început	X / Y	Punct sfârșit	X / Y	Lungime segment (** (m)
6	767.066,52 317.090,606	7	767.071,544 317.093,848	5.979
7	767.071,544 317.093,848	8	767.070,751 317.096,072	2.361
8	767.070,751 317.096,072	9	767.066,567 317.095,896	4.188
9	767.066,567 317.095,896	10	767.052,588 317.095,308	13.991
10	767.052,588 317.095,308	11	767.031,806 317.083,368	23.968
11	767.031,806 317.083,368	12	766.986,672 317.057,438	52.052
12	766.986,672 317.057,438	13	766.884,921 317.000,343	116.675
13	766.884,921 317.000,343	14	766.881,385 316.998,359	4.055
14	766.881,385 316.998,359	15	766.877,828 316.995,993	4.272
15	766.877,828 316.995,993	16	766.824,92 316.960,52	63.699
16	766.824,92 316.960,52	17	766.800,5 316.947,03	27.898
17	766.800,5 316.947,03	18	766.793,87 316.940,414	9.366
18	766.793,87 316.940,414	19	766.782,644 316.929,211	15.86
19	766.782,644 316.929,211	1	766.777,326 316.923,904	7.513

** Lungimile segmentelor sunt determinate în planul de proiecție Stereo 70 și sunt rotunjite la 1 milimetru.

*** Distanța dintre puncte este formată din segmente cumulate ce sunt mai mici decât valoarea 1 milimetru.



DATE DESPRE IMOBILUL NR. 8004

Oficiul de Cadastru și Publicitate Imobiliară CONSTANTA
Biroul de Cadastru și Publicitate Imobiliară Constanta

A. Partea I. Descrierea imobilului

TEREN Extravilan

Adresa: Jud. Constanta

Nr. Crt	Nr cadastral Nr. topografic	Suprafața* (mp)	Observații / Referințe
A1		1.944	Sector cadastral:0 Teren neimprejmuit; NEIMPREJMUIT

B. Partea II. Proprietari și acte

Inscrieri privitoare la dreptul de proprietate și alte drepturi reale		Referințe
/		
Act Normativ nr. 7, din 13/03/1996 emis de Parlamentul Romaniei;		
B1	Inscrierea posesiei, drept de PROPRIETATE, dobandit prin Lege, cota actuala 1/1 1) NEIDENTIFICAT NEIDENTIFICAT	A1
B2	Se noteaza mentiunea de proprietar neidentificat	A1

C. Partea III. SARCINI .

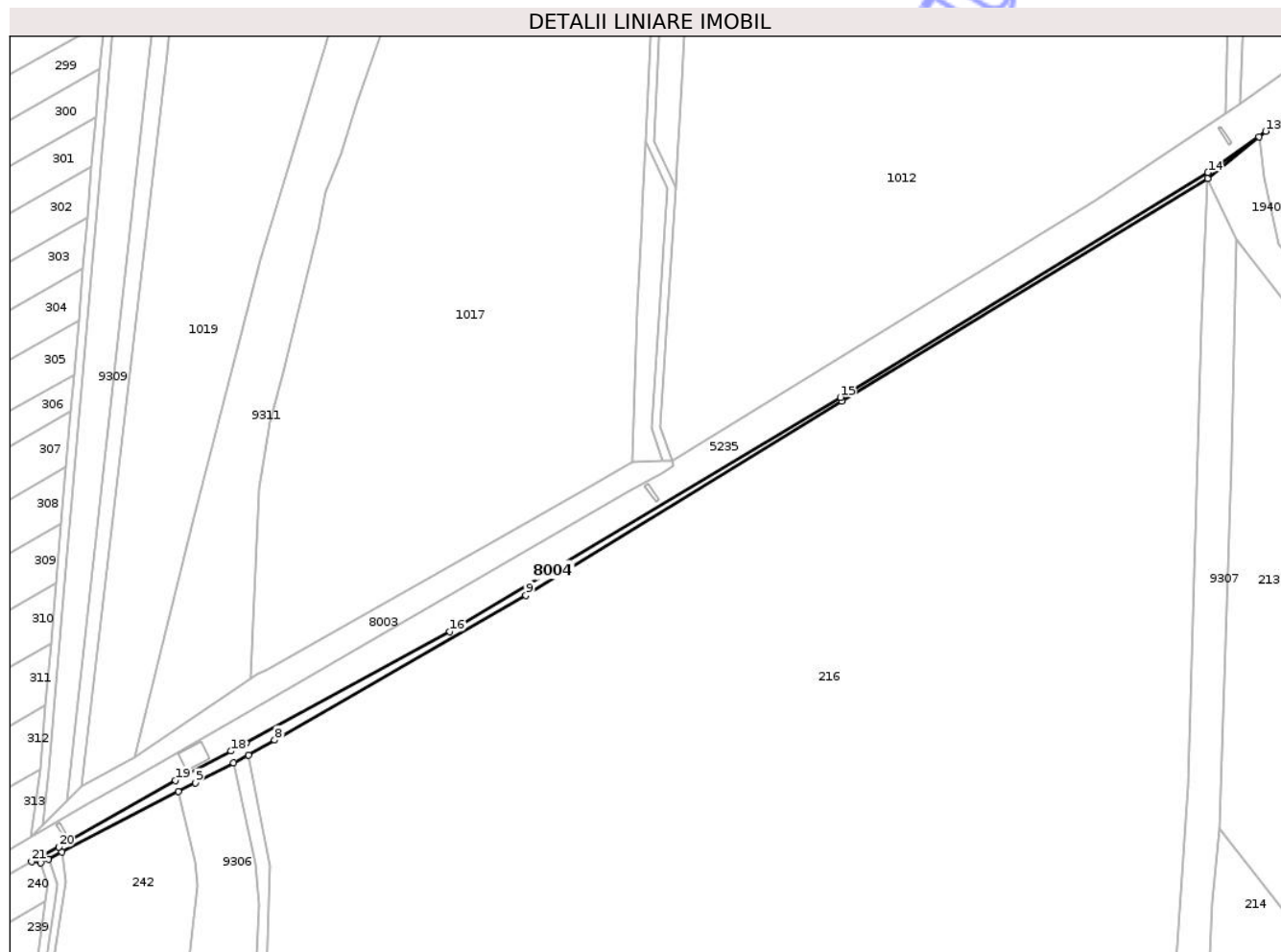
Inscrieri privind dezmembramintele dreptului de proprietate, drepturi reale de garanție și sarcini	Referințe
NU SUNT	

Anexa Nr. 1 La Partea I

Teren

Nr cadastral	Suprafața (mp)*	Observații / Referințe
	1.944	NEIMPREJMUIT

* Suprafața este determinată în planul de proiecție Stereo 70.



Date referitoare la teren

Crt	Categorie folosință	Intra vilan	Suprafața (mp)	Tarla	Parcelă	Nr. topo	Observații / Referințe
1	neproductiv	NU	1.944	-	-	-	TALUZ

Lungime Segmente

1) Valorile lungimilor segmentelor sunt obținute din proiecție în plan.

Punct început	X / Y	Punct sfârșit	X / Y	Lungime segment (** (m)
1	766.781,596 316.911,84	2	766.785,182 316.913,7	4.04
3	766.791,36 316.916,905	4	766.844,706 316.944,578	60.097
5	766.852,49 316.948,616	6	766.870,046 316.957,723	19.778
7	766.876,881 316.961,269	8	766.888,828 316.968,153	13.788
9	767.003,81 317.034,398	10	767.148,65 317.123,137	169.862

Punct început	X / Y	Punct sfârșit	X / Y	Lungime segment (** (m)
2	766.785,182 316.913,7	3	766.791,36 316.916,905	6.96
4	766.844,706 316.944,578	5	766.852,49 316.948,616	8.769
6	766.870,046 316.957,723	7	766.876,881 316.961,269	7.7
8	766.888,828 316.968,153	9	767.003,81 317.034,398	132.7
10	767.148,65 317.123,137	11	767.316,088 317.224,959	195.967

Punct început	X / Y	Punct sfârșit	X / Y	Lungime segment (** (m)
11	767.316,088 317.224,959	12	767.339,581 317.244,134	30.325
13	767.342,739 317.246,711	14	767.316,212 317.227,728	32.62
15	767.147,89 317.124,867	16	766.969,028 317.017,757	208.481
17	766.875,786 316.966,851	18	766.868,867 316.963,042	7.898
19	766.843,466 316.949,634	20	766.789,845 316.919,244	61.634
21	766.777,524 316.912,616	1	766.781,596 316.911,84	4.145

Punct început	X / Y	Punct sfârșit	X / Y	Lungime segment (** (m)
12	767.339,581 317.244,134	13	767.342,739 317.246,711	4.076
14	767.316,212 317.227,728	15	767.147,89 317.124,867	197.263
16	766.969,028 317.017,757	17	766.875,786 316.966,851	106.233
18	766.868,867 316.963,042	19	766.843,466 316.949,634	28.723
20	766.789,845 316.919,244	21	766.777,524 316.912,616	13.991

** Lungimile segmentelor sunt determinate în planul de proiecție Stereo 70 și sunt rotunjite la 1 milimetru.

*** Distanța dintre puncte este formată din segmente cumulate ce sunt mai mici decât valoarea 1 milimetru.

Neutilizabil în Circuit Civil

**DATE DESPRE IMOBILUL NR. 8005**

Oficiul de Cadastru și Publicitate Imobiliară CONSTANTA
Biroul de Cadastru și Publicitate Imobiliară Constanta

A. Partea I. Descrierea imobilului

TEREN Extravilan

Adresa: Jud. Constanta

Nr. Crt	Nr cadastral Nr. topografic	Suprafața* (mp)	Observații / Referințe
A1		340	Sector cadastral:13 Teren neimprejmuit; NEIMPREJMUIT

B. Partea II. Proprietari și acte

Inscrieri privitoare la dreptul de proprietate și alte drepturi reale		Referințe
/		
Act Normativ nr. 7, din 13/03/1996 emis de Parlamentul Romaniei;		
B1	Inscrierea posesiei, drept de PROPRIETATE, dobandit prin Lege, cota actuala 1/1 1) NEIDENTIFICAT NEIDENTIFICAT	A1
B2	Se noteaza mentiunea de proprietar neidentificat	A1

C. Partea III. SARCINI .

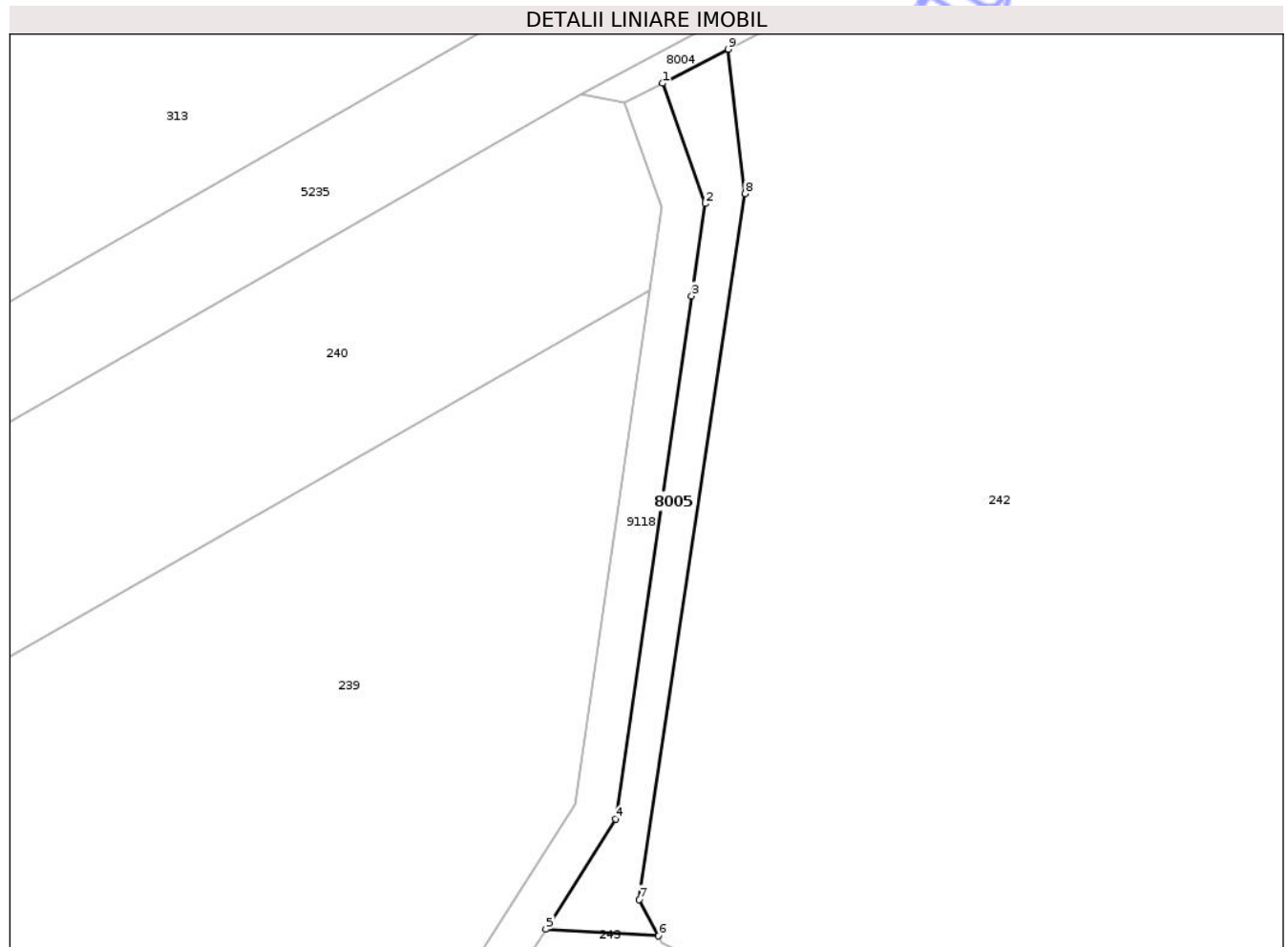
Inscrieri privind dezmembramintele dreptului de proprietate, drepturi reale de garanție și sarcini	Referințe
NU SUNT	

Anexa Nr. 1 La Partea I

Teren

Nr cadastral	Suprafața (mp)*	Observații / Referințe
	340	NEIMPREJMUIT

* Suprafața este determinată în planul de proiecție Stereo 70.



Date referitoare la teren

Crt	Categorie folosință	Intra vilan	Suprafața (mp)	Tarla	Parcelă	Nr. topo	Observații / Referințe
1	neproductiv	NU	340	-	-	-	TALUZ

Lungime Segmente

1) Valorile lungimilor segmentelor sunt obținute din proiecție în plan.

Punct început	X / Y	Punct sfârșit	X / Y	Lungime segment (** (m)
1	766.785,182 316.913,7	2	766.789,172 316.902,322	12.057
2	766.789,172 316.902,322	3	766.787,905 316.893,608	8.806
3	766.787,905 316.893,608	4	766.780,727 316.844,214	49.913
4	766.780,727 316.844,214	5	766.774,14 316.833,798	12.324
5	766.774,14 316.833,798	6	766.784,767 316.833,188	10.644

Punct început	X / Y	Punct sfârșit	X / Y	Lungime segment (** (m)
6	766.784,767 316.833,188	7	766.782,947 316.836,628	3.892
7	766.782,947 316.836,628	8	766.792,957 316.903,277	67.397
8	766.792,957 316.903,277	9	766.791,36 316.916,905	13.721
9	766.791,36 316.916,905	1	766.785,182 316.913,7	6.96

** Lungimile segmentelor sunt determinate în planul de proiecție Stereo 70 și sunt rotunjite la 1 milimetru.

*** Distanța dintre puncte este formată din segmente cumulate ce sunt mai mici decât valoarea 1 milimetru.

Neutilizabil în Circuitul Civil

**DATE DESPRE IMOBILUL NR. 8007**

Oficiul de Cadastru și Publicitate Imobiliară CONSTANTA
Biroul de Cadastru și Publicitate Imobiliară Constanta

A. Partea I. Descrierea imobilului

TEREN Extravilan

Adresa: Jud. Constanta

Nr. Crt	Nr cadastral Nr. topografic	Suprafața* (mp)	Observații / Referințe
A1		1.589	Sector cadastral:0 Teren neimprejmuit; NEIMPREJMUIT

B. Partea II. Proprietari și acte

Inscrieri privitoare la dreptul de proprietate și alte drepturi reale		Referințe
/		
Act Normativ nr. 7, din 13/03/1996 emis de Parlamentul Romaniei;		
B1	Inscrierea posesiei, drept de PROPRIETATE, dobandit prin Lege, cota actuala 1/1 1) NEIDENTIFICAT NEIDENTIFICAT	A1
B2	Se noteaza mentiunea de proprietar neidentificat	A1

C. Partea III. SARCINI .

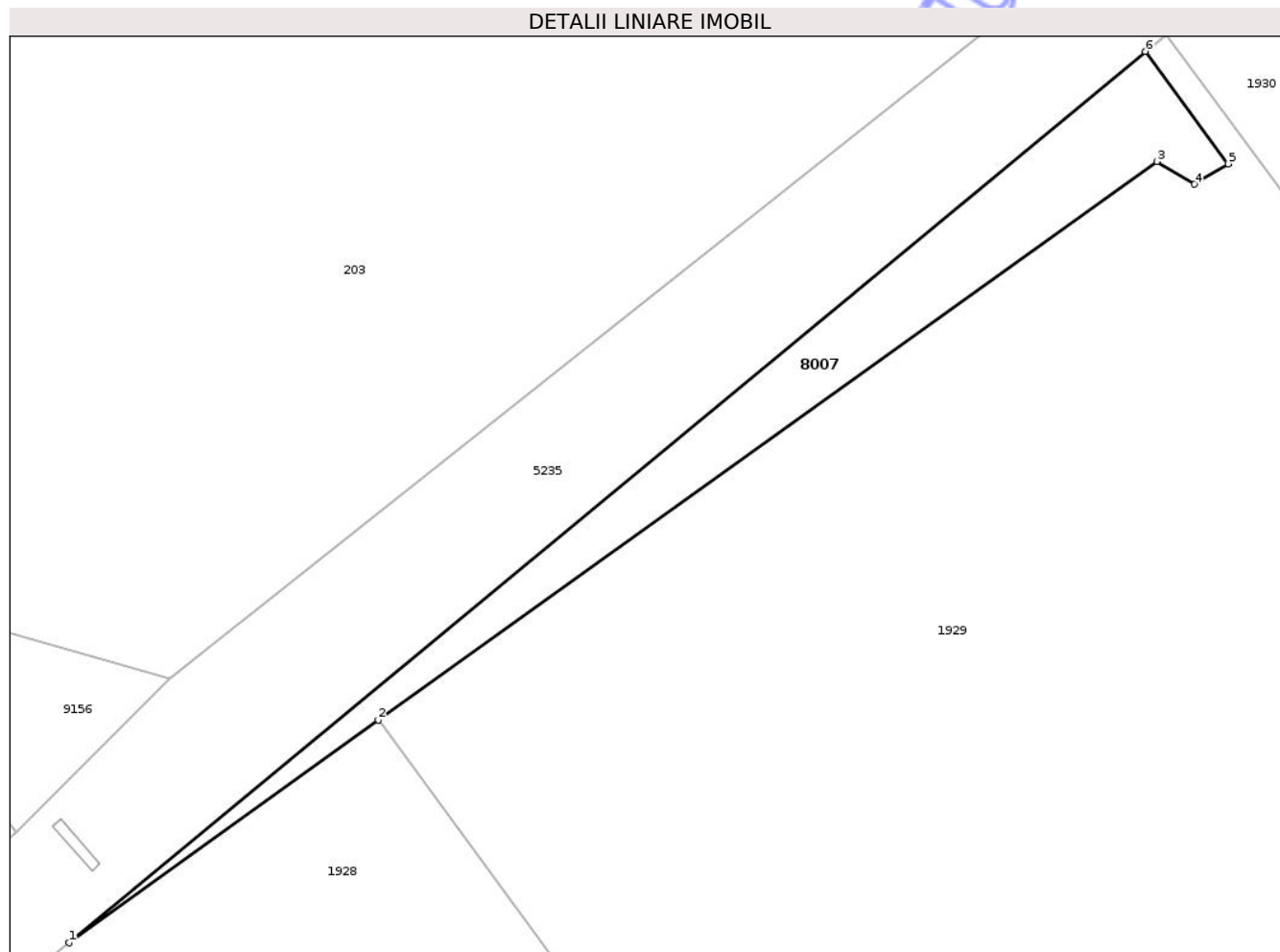
Inscrieri privind dezmembramintele dreptului de proprietate, drepturi reale de garanție și sarcini	Referințe
NU SUNT	

Anexa Nr. 1 La Partea I

Teren

Nr cadastral	Suprafața (mp)*	Observații / Referințe
	1.589	NEIMPREJMUIT

* Suprafața este determinată în planul de proiecție Stereo 70.



Date referitoare la teren

Crt	Categorie folosință	Intra vilan	Suprafața (mp)	Tarla	Parcelă	Nr. topo	Observații / Referințe
1	neproductiv	NU	1.589	-	-	-	TALUZ

Lungime Segmente

1) Valorile lungimilor segmentelor sunt obținute din proiecție în plan.

Punct început	X / Y	Punct sfârșit	X / Y	Lungime segment (** (m)
1	768.150,336 317.849,743	2	768.197,373 317.883,591	57.95
2	768.197,373 317.883,591	3	768.315,867 317.968,533	145.794
3	768.315,867 317.968,533	4	768.321,615 317.965,066	6.713
4	768.321,615 317.965,066	5	768.326,732 317.968,181	5.991
5	768.326,732 317.968,181	6	768.314,123 317.985,261	21.23

Punct început	X / Y	Punct sfârșit	X / Y	Lungime segment (** (m)
6	768.314,123 317.985,261	1	768.150,336 317.849,743	212.582

** Lungimile segmentelor sunt determinate în planul de proiecție Stereo 70 și sunt rotunjite la 1 milimetru.

*** Distanța dintre puncte este formată din segmente cumulate ce sunt mai mici decât valoarea 1 milimetru.

Neutilizabil în Circuitul Civil

