

**Agenția Națională de Cadastru și Publicitate Imobiliară - ANCPI - Ordin nr. 1126/2018 din 17 octombrie 2018**

**Ordinul nr. 1126/2018 privind aprobarea începerii lucrărilor de înregistrare sistematică a imobilelor, pe sectoare cadastrale, în 4 unități administrativ-teritoriale din județul Constanța**

*În vigoare de la 02 noiembrie 2018*

*Publicat în Monitorul Oficial, Partea I nr. 926 din 02 noiembrie 2018. Formă aplicabilă la 05 noiembrie 2018.*

*Având în vedere prevederile art. 11 alin. (1) din Legea cadastrului și a publicității imobiliare nr. 7/1996, republicată, cu modificările și completările ulterioare, în temeiul art. 3 alin. (13) din Legea cadastrului și a publicității imobiliare nr. 7/1996, republicată, cu modificările și completările ulterioare,*

directorul general al Agenției Naționale de Cadastru și Publicitate Imobiliară emite prezentul ordin.

**Art. 1.** - Se aprobă începerea lucrărilor de înregistrare sistematică a imobilelor, pe sectoare cadastrale, situate pe teritoriul a 4 unități administrativ-teritoriale din județul Constanța, după cum urmează:

- a)** unitatea administrativ-teritorială Amzacea - sectoarele cadastrale nr. 1, 3 și 16;
- b)** unitatea administrativ-teritorială Cogealac - sectorul cadastral nr. 43;
- c)** unitatea administrativ-teritorială Peștera - sectorul cadastral nr. 42;
- d)** unitatea administrativ-teritorială Rasova - sectorul cadastral nr. 12.

**Art. 2.** - Reprezentarea grafică a sectoarelor cadastrale în care se desfășoară lucrările de înregistrare sistematică a imobilelor este prevăzută în anexele nr. 1-4 la prezentul ordin.

**Art. 3.** - Anexele nr. 1-4 fac parte integrantă din prezentul ordin.

**Art. 4.** - Prezentul ordin se publică în Monitorul Oficial al României, Partea I.

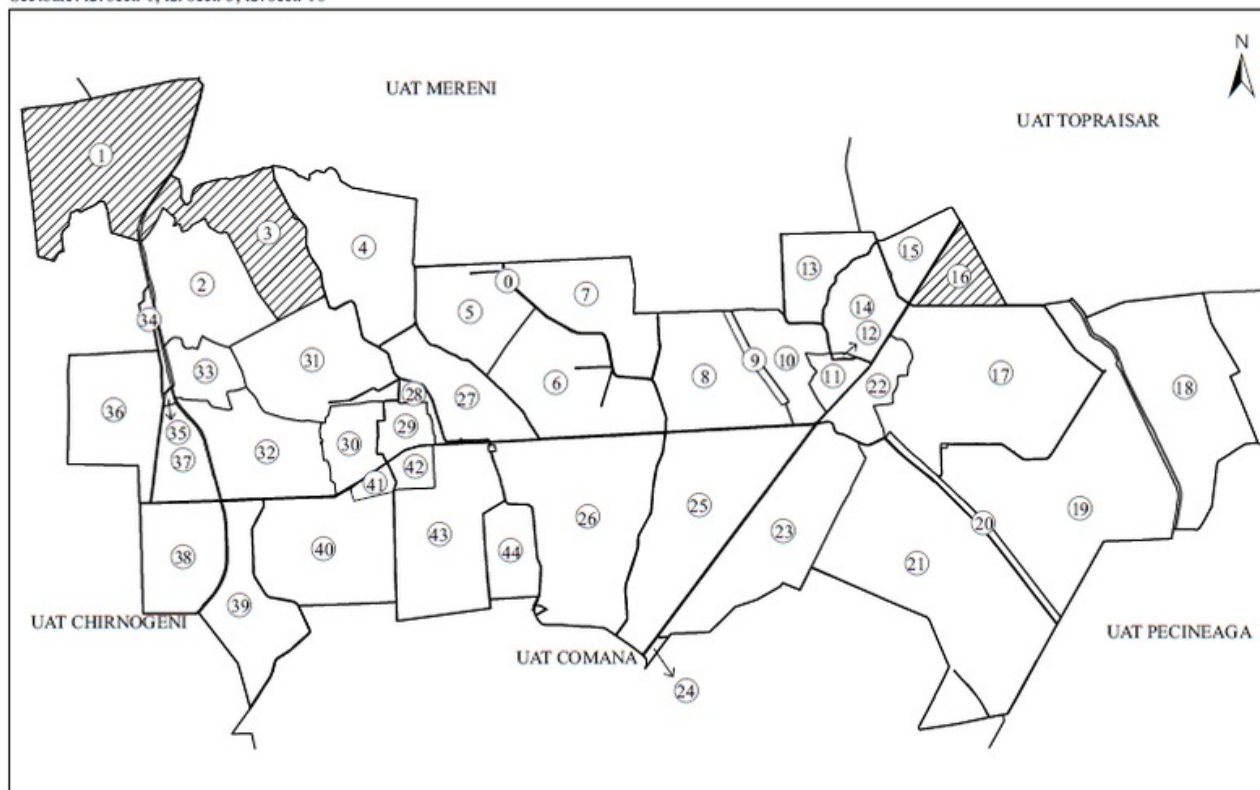
Directorul general al Agenției Naționale de Cadastru și Publicitate  
Imobiliară,  
Radu-Codruț Ștefănescu

București, 17 octombrie 2018.  
Nr. 1.126.

**ANEXA Nr. 1**

Reprezentarea grafică a sectoarelor cadastrale în care se desfășoară lucrări de înregistrare sistematică  
Județ: CONSTANȚA  
UAT: AMZACEA

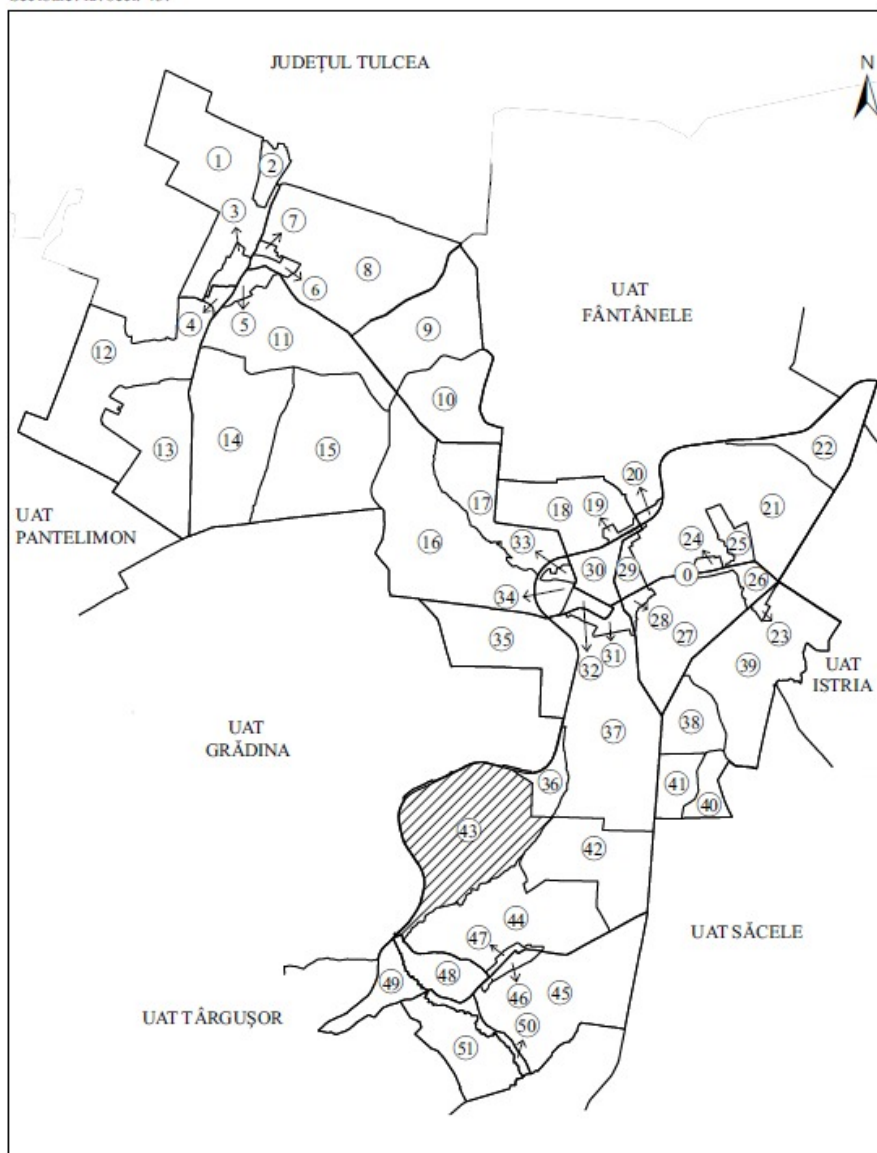
Sectoare: nr. sect. 1, nr. sect. 3, nr. sect. 16



**ANEXA Nr. 2**

Reprezentarea grafică a sectoarelor cadastrale în care se desfășoară lucrări de înregistrare sistematică  
Județ: CONSTANȚA  
UAT: COGEALAC

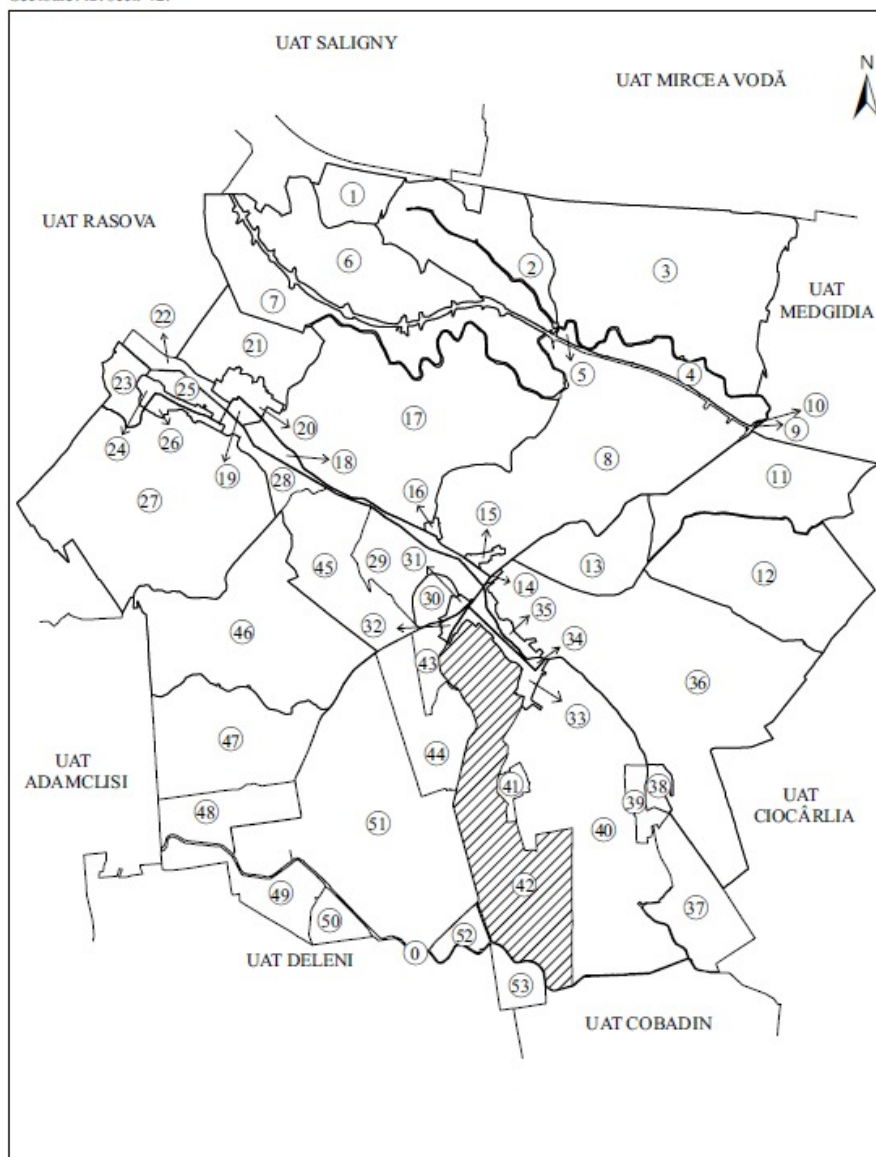
Sectoare: nr. sect. 43.



**ANEXA Nr. 3**

Reprezentarea grafică a sectoarelor cadastrale în care se desfășoară lucrări de înregistrare sistematică  
Județ: CONSTANȚA  
UAT: PEȘTERA

Sectoare: nr. sect. 42.



**ANEXA Nr. 4**

Reprezentarea grafică a sectoarelor cadastrale în care se desfășoară lucrări de înregistrare sistematică  
Județ: CONSTANȚA  
UAT: RASOVA

Sectoare: nr. sect. 12

