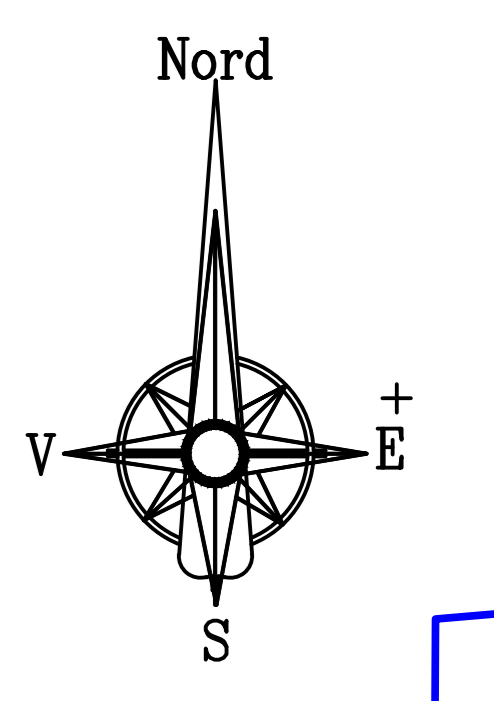
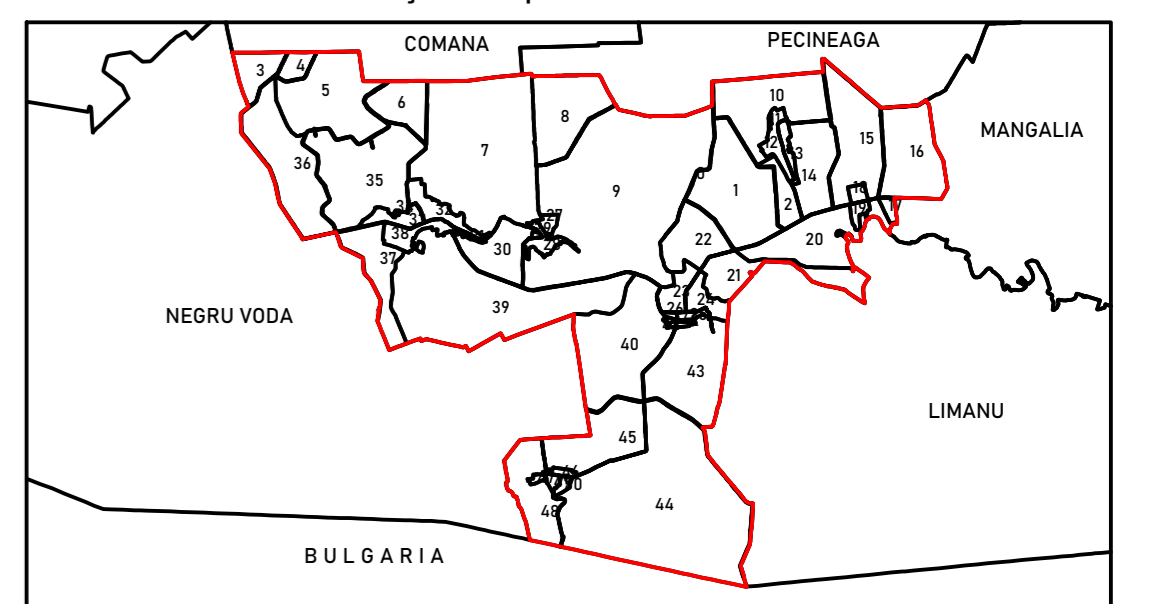


Cotu Văii



Vârtoap

PLAN CADASTRAL
JUDEȚUL CONSTANȚA,
UAT ALBEȘTI,
SECTORUL CADASTRAL NR. 39
 SPRE PUBLICARE
 Planșa 1/3
 Scara 1:2000
 Sistem de proiecție STEREO 1970
 Schișă cu dispunerea sectorului




Legendă

- 39 Număr sector cadastral
- Limită UAT
- Limită
- Limită sector cadastral
- Limită imobil
- 390003 ID imobil
- Limită construcții

Schema de racordare a planșelor

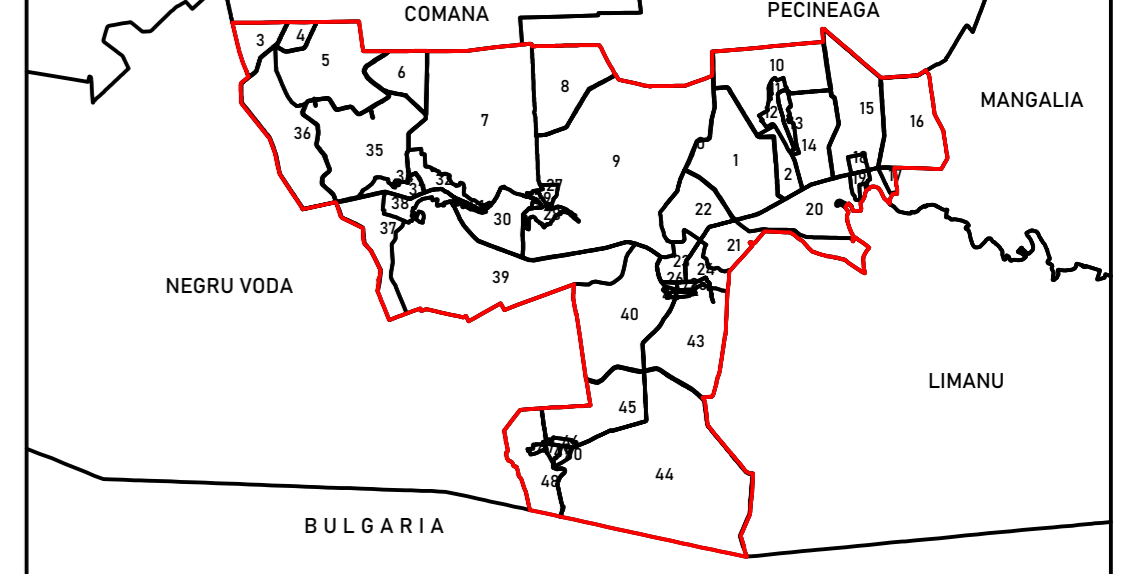
Prestator: SIGMAPOLIS STAR SRL
 Executanți: Ing. MAZILU ANDREI BOGDAN
 Data: August 2023



PLAN CADASTRAL

JUDEȚUL CONSTANȚA, UAT ALBEȘTI, SECTORUL CADASTRAL NR. 39

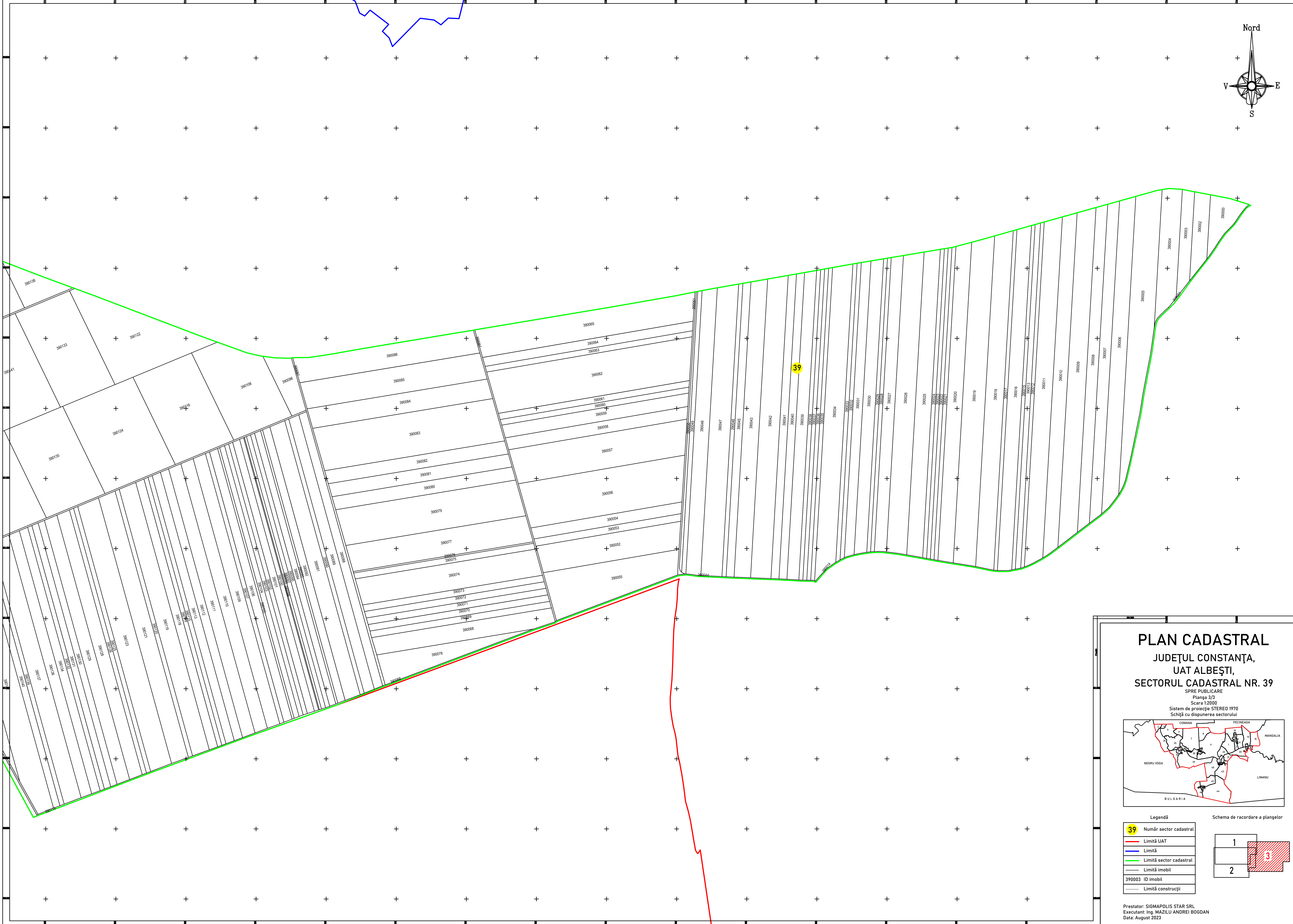
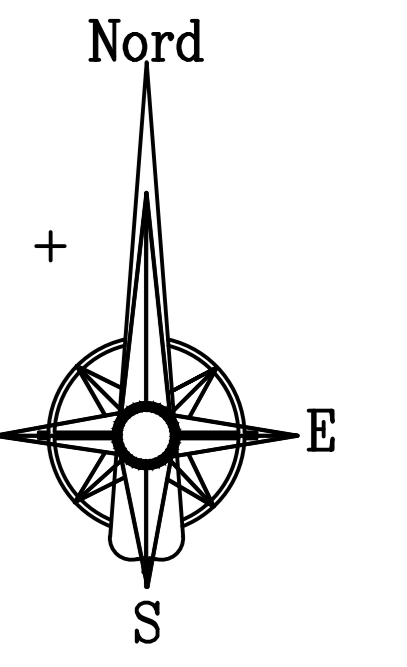
SPRE PUBLICARE
Planșa 2/3
Scara 1:2000
Sistem de proiecție STEREO 1970
Schită cu dispunerea sectorului



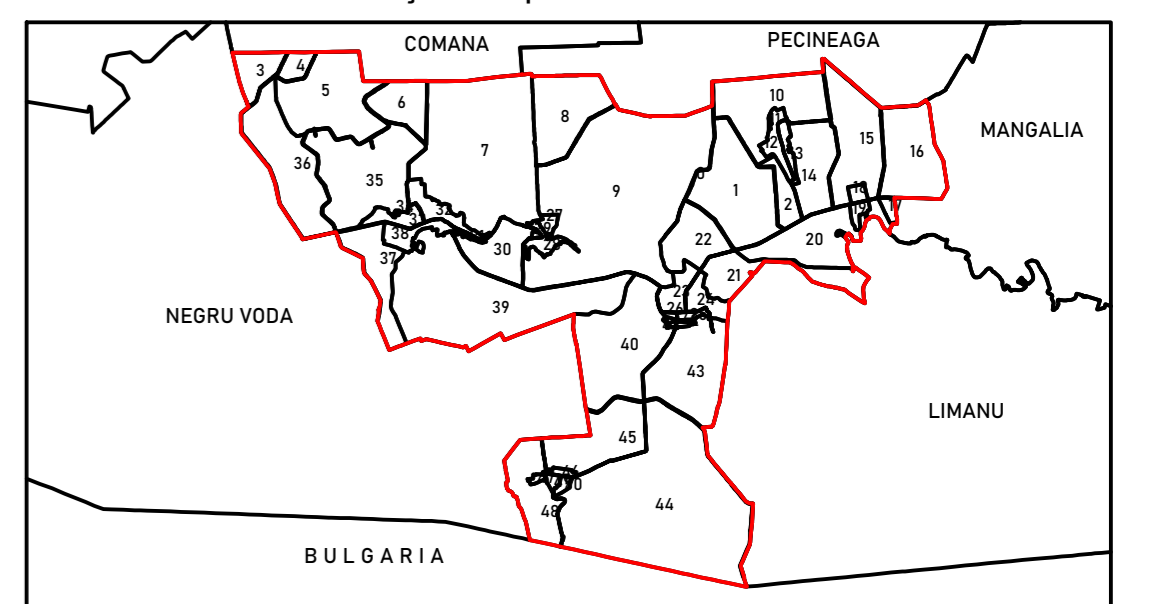
Legendă

39	Număr sector cadastral
	Limită UAT
	Limită
	Limită sector cadastral
	Limită imobil
	390003 ID imobil
	Limită construcții

Schema de racordare a planșelor



PLAN CADASTRAL
JUDEȚUL CONSTANȚA,
UAT ALBEȘTI,
SECTORUL CADASTRAL NR. 39
SPRE PUBLICARE
Planșa 3/3
Scara 1:2000
Sistem de proiecție STEREO 1970
Schită cu dispunerea sectorului



Legendă

39	Număr sector cadastral
	Limită UAT
	Limită
	Limită sector cadastral
	Limită imobil
	390003 ID imobil
	Limită construcții

Schema de racordare a planșelor

1	
2	