

## REGISTRUL CADASTRAL AL IMOBILELOR

UAT Dabâca

Zonă cooperativizată (Co)

Sector cadastral nr. 88

## 1. DESCRIEREA IMOBILULUI

Identificator teren	Adresa imobil	DATE TEREN									DATE CONSTRUCȚII					
		Nr. cadastral	Nr. CF	Suprafața măsurată	Intravilan/extravilan (I/E)	Nr. top	Nr. tarla	Nr. parcelă	Categorie folosință	Suprafața parcelă	Identif. construcție	Cod grupă destinație	Suprafața construită	Nr. niveluri	Nr. CF	Constr. cu acte (DA/NU)
520	judet CLUJ, UAT Dabâca, loc. Dabâca, str Gelu Românul, Cod Postal 407265			2900	I		36	163	A	1829						
					E		36	163	A	1071						

## 2. PROPRIETATEA / POSESIA

Titularul dreptului / posesiei			Data nașterii / CUI	Domiciliu / Sediul	Cota parte	Identif. entitate asociată	Cotă parte teren UI	Mod de dobândire	Act juridic			Observații privitoare la proprietar
Nume / Denumire	Inițiala tatălui	Prenume							Tip act	Nr. act / data	Emitent	
PETRAR	ȘT	SABIN	9999999999999999	judet CLUJ, UAT Dabâca, loc. Dabâca, Cod Postal 407265	1/1	520		Reconstituire	act administrativ	27639/436/11.1 0.1995	CJPSDDPAT CLUJ	

## 3. SARCINI / DEZMEMBRĂMINTE

Titular			Data nașterii / CUI	Domiciliu / Sediul	Tipul sarcinii sau al dezmembrămintelor dreptului de proprietate	Cotă parte	Identif. entitate asociată	Act juridic			Valoare ipotecă	Tip monedă
Nume / Denumire	Inițiala tatălui	Prenume						Tip act	Nr. act / data	Emitent		

## 4. NOTĂRI, PROCESE, INTERDICȚII

Tipul notării	Tip act	Nr. act / data	Emitent	Identificator entitate asociată	Imobil împrejmuit / neîmprejmuit	Imobil contestat / necontestat	Alte observații
					neîmprejmuit		

## 5. OBSERVAȚII

Pagina nr. 1

Inregistrare sistematica UAT Dabâca

Sectorul Cadastral nr. 88

Anul realizării: 2025

Spre publicare



Handwritten signature or initials.

## REGISTRUL CADASTRAL AL IMOBILELOR

UAT Dabâca

Zonă cooperativizată (Co)

Sector cadastral nr. 88

## 1. DESCRIEREA IMOBILULUI

DATE TEREN											DATE CONSTRUCȚII					
Identificator teren	Adresa imobil	Nr. cadastral	Nr. CF	Suprafața măsurată	Intravilan/ extravilan (I/E)	Nr. top	Nr. tarla	Nr. parcelă	Categorie folosință	Suprafața parcelă	Identif. construcție	Cod grupă destinație	Suprafața construită	Nr. niveluri	Nr. CF	Constr. cu acte (DA/NU)
521	judet CLUJ, UAT Dabâca, Cod postal 407265			401	E		36	-	A	401						

## 2. PROPRIETATEA / POSESIA

Titularul dreptului / posesiei			Data nașterii / CUI	Domiciliu / Sedi	Cota parte	Identif. entitate asociată	Cotă parte teren UI	Mod de dobândire	Act juridic			Observații privitoare la proprietar
Nume / Denumire	Inițiala tatălui	Prenume							Tip act	Nr. act / data	Emitent	
NEIDENTIFICAT		NEIDENTIFICAT	0000000000000	judet CLUJ, UAT Dabâca, loc. Neidentificata, Cod Postal 999999	1/1	521		Lege	act normativ	7/13.03.1996	Parlamentul României	

## 3. SARCINI / DEZMEMBRĂMINTE

Titular			Data nașterii / CUI	Domiciliu / Sedi	Tipul sarcinii sau al dezmembrămintelor dreptului de proprietate	Cotă parte	Identif. entitate asociată	Act juridic			Valoare ipotecă	Tip monedă
Nume / Denumire	Inițiala tatălui	Prenume						Tip act	Nr. act / data	Emitent		

## 4. NOTĂRI, PROCESE, INTERDICȚII

Tipul notării	Tip act	Nr. act / data	Emitent	Identificator entitate asociată	Imobil împrejmuit / neîmprejmuit	Imobil contestat / necontestat	Alte observații
Se notează mențiunea proprietar neidentificat	act normativ	7/13.03.1996	Parlamentul României	521	neîmprejmuit		

## 5. OBSERVAȚII

Pagina nr. 2

Inregistrare sistematica UAT Dabâca

Sectorul Cadastral nr. 88

Anul realizării: 2025

Spre publicare



Handwritten signature or initials.

## REGISTRUL CADASTRAL AL IMOBILELOR

Sector cadastral nr. 88

UAT Dabâca

Zonă cooperativizată (Co)

## 1. DESCRIEREA IMOBILULUI

Identificator teren	Adresa imobil	DATE TEREN									DATE CONSTRUCȚII															
		Nr. cadastral	Nr. CF	Suprafața măsurată	Intravilan/extravilan (I/E)	Nr. top	Nr. tarla	Nr. parcelă	Categorie folosință	Suprafața parcelă	Identif. construcție	Cod grupă destinație	Suprafața construită	Nr. niveluri	Nr. CF	Constr. cu acte (DA/NU)										
522	judet CLUJ, UAT Dabâca, loc. Dabâca, str Gelu Românul nr 445D, 445E, Cod Postal 407265	51554	51554	2092	I		40	1487/1	CC	661	C1	CA	36	1		DA										

## 2. PROPRIETATEA / POSESIA

Titularul dreptului / posesiei			Data nașterii / CUI	Domiciliu / Sediul	Cota parte	Identif. entitate asociată	Cotă parte teren UI	Mod de dobândire	Act juridic			Observații privitoare la proprietar
Nume / Denumire	Inițiala tatălui	Prenume							Tip act	Nr. act / data	Emitent	
PERȘA		VIOREL	29.10.1958	judet CLUJ, UAT Cluj-Napoca, loc. Cluj-Napoca, str MEHEDINTI nr 34-36, Cod Postal 400672, ap. 62	1/2	522		Lege	act administrativ	27910/913/05.07.2001	CJPSDDPAT CLUJ	
PERȘA		VIOREL	29.10.1958	judet CLUJ, UAT Cluj-Napoca, loc. Cluj-Napoca, str MEHEDINTI nr 34-36, Cod Postal 400672, ap. 62	1/2	522		Hotarare Judecatoreasca	act administrativ	27910/913/05.07.2001	CJPSDDPAT CLUJ	bun propriu



Handwritten signature or initials.

PERȘA		VIOREL	29.10.1958	judet CLUJ, UAT Cluj-Napoca, loc. Cluj-Napoca, str MEHEDINTI nr 34-36, Cod Postal 400672, ap. 62	1/1	522-C1		Conventie	act administrativ	27910/913/05.0 7.2001	CJPSDDPAT CLUJ	Și soția
PERȘA		MĂRIOARA	08.11.1960	judet CLUJ, UAT Cluj-Napoca, loc. Cluj-Napoca, str MEHEDINTI nr 34-36, Cod Postal 400672, ap. 62				Conventie	act administrativ	27910/913/05.0 7.2001	CJPSDDPAT CLUJ	bun comun
PERȘA		VIOREL	29.10.1958	judet CLUJ, UAT Cluj-Napoca, loc. Cluj-Napoca, str MEHEDINTI nr 34-36, Cod Postal 400672, ap. 62	1/1	522-C2		Conventie	act administrativ	27910/913/05.0 7.2001	CJPSDDPAT CLUJ	Și soția
PERȘA		MĂRIOARA	08.11.1960	judet CLUJ, UAT Cluj-Napoca, loc. Cluj-Napoca, str MEHEDINTI nr 34-36, Cod Postal 400672, ap. 62				Conventie	act administrativ	27910/913/05.0 7.2001	CJPSDDPAT CLUJ	bun comun
PERȘA		VIOREL	29.10.1958	judet CLUJ, UAT Cluj-Napoca, loc. Cluj-Napoca, str MEHEDINTI nr 34-36, Cod Postal 400672, ap. 62	1/1	522-C3		Conventie	act administrativ	27910/913/05.0 7.2001	CJPSDDPAT CLUJ	Și soția
PERȘA		MĂRIOARA	08.11.1960	judet CLUJ, UAT Cluj-Napoca, loc. Cluj-Napoca, str MEHEDINTI nr 34-36, Cod Postal 400672, ap. 62				Conventie	act administrativ	27910/913/05.0 7.2001	CJPSDDPAT CLUJ	bun comun
PERȘA		VIOREL	29.10.1958	judet CLUJ, UAT Cluj-Napoca, loc. Cluj-Napoca, str MEHEDINTI nr 34-36, Cod Postal 400672, ap. 62	1/1	522-C4		Conventie	act administrativ	27910/913/05.0 7.2001	CJPSDDPAT CLUJ	Și soția
PERȘA		MĂRIOARA	08.11.1960	judet CLUJ, UAT Cluj-Napoca, loc. Cluj-Napoca, str MEHEDINTI nr 34-36, Cod Postal 400672, ap. 62				Conventie	act administrativ	27910/913/05.0 7.2001	CJPSDDPAT CLUJ	bun comun



*[Handwritten signature]*

PERȘA		VIOREL	29.10.1958	judet CLUJ, UAT Cluj-Napoca, loc. Cluj-Napoca, str MEHEDINTI nr 34-36, Cod Postal 400672, ap. 62	1/1	522-C5		Conventie	act administrativ	27910/913/05.07.2001	CJPSDDPAT CLUJ	Și soția
PERȘA		MĂRIOARA	08.11.1960	judet CLUJ, UAT Cluj-Napoca, loc. Cluj-Napoca, str MEHEDINTI nr 34-36, Cod Postal 400672, ap. 62				Conventie	act administrativ	27910/913/05.07.2001	CJPSDDPAT CLUJ	bun comun

### 3. SARCINI / DEZMEMBRĂMINTE

Titular			Data nașterii / CUI	Domiciliu / Sediul	Tipul sarcinii sau al dezmembrămintelor dreptului de proprietate	Cotă parte	Identif. entitate asociată	Act juridic			Valoare ipotecă	Tip monedă
Nume / Denumire	Inițiala tatălui	Prenume						Tip act	Nr. act / data	Emitent		

### 4. NOTĂRI, PROCESE, INTERDICȚII

### 5. OBSERVAȚII

Tipul notării	Tip act	Nr. act / data	Emitent	Identificator entitate asociată	Imobil împrejmuit / neîmprejmuit	Imobil contestat / necontestat	Alte observații
					împrejmuit		

Spre publicare



*Handwritten signature*

Pagina nr. 3  
Inregistrare sistematica UAT Dabâca  
Sectorul Cadastral nr. 88  
Anul realizarii: 2025

## REGISTRUL CADASTRAL AL IMOBILELOR

Sector cadastral nr. 88

UAT Dabâca

Zonă cooperativizată (Co)

## 1. DESCRIEREA IMOBILULUI

Identificator teren	Adresa imobil	Nr. cadastral	Nr. CF	DATE TEREN						DATE CONSTRUCȚII						
				Suprafața măsurată	Intravilan/extravilan (I/E)	Nr. top	Nr. tarla	Nr. parcelă	Categorie folosință	Suprafața parcelă	Identif. construcție	Cod grupă destinație	Suprafața construită	Nr. niveluri	Nr. CF	Constr. cu acte (DA/NU)
523	judet CLUJ, UAT Dabâca, loc. Dabâca, str Genul Românul, Cod Postal 407265			1800	I		40	-	A	973						
					E		40	-	A	827						

## 2. PROPRIETATEA / POSESIA

Titularul dreptului / posesiei			Data nașterii / CUI	Domiciliu / Sediu	Cota parte	Identif. entitate asociată	Cotă parte teren UI	Mod de dobândire	Act juridic			Observații privitoare la proprietar
Nume / Denumire	Inițiala tatălui	Prenume							Tip act	Nr. act / data	Emitent	
NEIDENTIFICAT		NEIDENTIFICAT	0000000000000	judet CLUJ, UAT Dabâca, loc. Neidentificata, Cod Postal 999999	1/1	523		Lege	act normativ	7/13.03.1996	Parlamentul României	

## 3. SARCINI / DEZMEMBRĂMINTE

Titular			Data nașterii / CUI	Domiciliu / Sediu	Tipul sarcinii sau al dezmembrămintelor dreptului de proprietate	Cotă parte	Identif. entitate asociată	Act juridic			Valoare ipotecă	Tip monedă
Nume / Denumire	Inițiala tatălui	Prenume						Tip act	Nr. act / data	Emitent		

## 4. NOTĂRI, PROCESE, INTERDICȚII

Tipul notării	Tip act	Nr. act / data	Emitent	Identificator entitate asociată	Imobil împrejmuit / neîmprejmuit	Imobil contestat / necontestat	Alte observații
Se notează mențiunea proprietar neidentificat	act normativ	7/13.03.1996	Parlamentul României	523	neîmprejmuit		

## 5. OBSERVAȚII

Pagina nr. 4

Inregistrare sistematica UAT Dabâca

Sectorul Cadastral nr. 88

Anul realizării: 2025

Spre publicare



Handwritten signature or initials.

## REGISTRUL CADASTRAL AL IMOBILELOR

UAT Dabâca

Zonă cooperativizată (Co)

Sector cadastral nr. 88

## 1. DESCRIEREA IMOBILULUI

Identificator teren	Adresa imobil	Nr. cadastral	Nr. CF	DATE TEREN						DATE CONSTRUCȚII					
				Suprafața măsurată	Intravilan/extravilan (I/E)	Nr. top	Nr. tarla	Nr. parcelă	Categorie folosință	Suprafața parcelă	Identif. construcție	Cod grupă destinație	Suprafața construită	Nr. niveluri	Nr. CF
524	judet CLUJ, UAT Dabâca, loc. Dabâca, str Gelu Românul, Cod Postal 407265			1800	I		43	31	A	985					
					E		43	31	A	815					

## 2. PROPRIETATEA / POESIA

Titularul dreptului / posesiei			Data nașterii / CUI	Domiciliu / Sediu	Cota parte	Identif. entitate asociată	Cotă parte teren UI	Mod de dobândire	Act juridic			Observații privitoare la proprietar
Nume / Denumire	Inițiala tatălui	Prenume							Tip act	Nr. act / data	Emitent	
PERȘA		ANA	9999999999999999	judet CLUJ, UAT Dabâca, loc. Dabâca, Cod Postal 407265	1/1	524		Reconstituire	act administrativ	26166/621/06.05.1997	CJPSDDPAT CLUJ	

## 3. SARCINI / DEZMEMBRĂMINTE

Titular			Data nașterii / CUI	Domiciliu / Sediu	Tipul sarcinii sau al dezmembrămintelor dreptului de proprietate	Cotă parte	Identif. entitate asociată	Act juridic			Valoare ipotecă	Tip monedă
Nume / Denumire	Inițiala tatălui	Prenume						Tip act	Nr. act / data	Emitent		

## 4. NOTĂRI, PROCESE, INTERDICȚII

Tipul notării	Tip act	Nr. act / data	Emitent	Identificator entitate asociată	Imobil împrejmuit / neîmprejmuit	Imobil contestat / necontestat	Alte observații
					neîmprejmuit		

## 5. OBSERVAȚII


Pagina nr. 5

Inregistrare sistematica UAT Dabâca

Sectorul Cadastral nr. 88

Anul realizării: 2025

Spre publicare



## REGISTRUL CADASTRAL AL IMOBILELOR

Sector cadastral nr. 88

UAT Dabâca

Zonă cooperativizată (Co)

## 1. DESCRIEREA IMOBILULUI

Identificator teren	Adresa imobil	DATE TEREN									DATE CONSTRUCȚII				
		Nr. cadastral	Nr. CF	Suprafața măsurată	Intravilan/extravilan (I/E)	Nr. top	Nr. tarla	Nr. parcelă	Categorie folosință	Suprafața parcelă	Identif. construcție	Cod grupă destinație	Suprafața construită	Nr. niveluri	Nr. CF
525	judet CLUJ, UAT Dabâca, loc. Dabâca, str Gelu Românul, Cod Postal 407265			2900	I		40	64	A	1793					
					E		40	64	A	1107					

## 2. PROPRIETATEA / POESIA

Titularul dreptului / posesiei			Data nașterii / CUI	Domiciliu / Sediul	Cota parte	Identif. entitate asociată	Cotă parte teren UI	Mod de dobândire	Act juridic			Observații privitoare la proprietar
Nume / Denumire	Inițiala tatălui	Prenume							Tip act	Nr. act / data	Emitent	
CRISTOLȚAN	S	IRINA	999999999999999	judet CLUJ, UAT Dabâca, loc. Dabâca, Cod Postal 407265	1/1	525		Reconstituire	act administrativ	28008/289/31.0 1.1995	CJPSDDPAT CLUJ	
POP		SIMION	999999999999999	judet CLUJ, UAT Dabâca, loc. Dabâca, Cod Postal 407265				Reconstituire	act administrativ	28008/289/31.0 1.1995	CJPSDDPAT CLUJ	
POP		MINODORA	999999999999999	judet CLUJ, UAT Dabâca, loc. Dabâca, Cod Postal 407265				Reconstituire	act administrativ	28008/289/31.0 1.1995	CJPSDDPAT CLUJ	

## 3. SARCINI / DEZMEMBRĂMINTE

Titular			Data nașterii / CUI	Domiciliu / Sediul	Tipul sarcinii sau al dezmembrămintelor dreptului de proprietate	Cotă parte	Identif. entitate asociată	Act juridic			Valoare ipotecă	Tip monedă
Nume / Denumire	Inițiala tatălui	Prenume						Tip act	Nr. act / data	Emitent		



Handwritten signature or initials.

4. NOTĂRI, PROCESE, INTERDICȚII

5. OBSERVAȚII

Tipul notării	Tip act	Nr. act / data	Emitent	Identificator entitate asociată	Imobil împrejmuit / neîmprejmuit	Imobil contestat / necontestat	Alte observații
					neîmprejmuit		

Spre publicare



*Handwritten signature*

Pagina nr. 6  
 Inregistrare sistematica UAT Dabâca  
 Sectorul Cadastral nr. 88  
 Anul realizarii: 2025

## REGISTRUL CADASTRAL AL IMOBILELOR

UAT Dabâca

Zonă cooperativizată (Co)

Sector cadastral nr. 88

## 1. DESCRIEREA IMOBILULUI

DATE TEREN											DATE CONSTRUCȚII					
Identificator teren	Adresa imobil	Nr. cadastral	Nr. CF	Suprafața măsurată	Intravilan/extravilan (I/E)	Nr. top	Nr. tarla	Nr. parcelă	Categorie folosință	Suprafața parcelă	Identif. construcție	Cod grupă destinație	Suprafața construită	Nr. niveluri	Nr. CF	Constr. cu acte (DA/NU)
526	judet CLUJ, UAT Dabâca, loc. Dabâca, str Gelu Românul, Cod Postal 407265			896	I		40	-	A	485						
					E		40	-	A	411						

## 2. PROPRIETATEA / POSESIA

Titularul dreptului / posesiei			Data nașterii / CUI	Domiciliu / Sediu	Cota parte	Identif. entitate asociată	Cotă parte teren UI	Mod de dobândire	Act juridic			Observații privitoare la proprietar
Nume / Denumire	Inițiala tatălui	Prenume							Tip act	Nr. act / data	Emitent	
NEIDENTIFICAT		NEIDENTIFICAT	0000000000000	judet CLUJ, UAT Dabâca, loc. Neidentificata, Cod Postal 999999	1/1	526		Lege	act normativ	7/13.03.1996	Parlamentul României	

## 3. SARCINI / DEZMEMBRĂMINTE


Titular			Data nașterii / CUI	Domiciliu / Sediu	Tipul sarcinii sau al dezmembrămintelor dreptului de proprietate	Cotă parte	Identif. entitate asociată	Act juridic			Valoare ipotecă	Tip monedă
Nume / Denumire	Inițiala tatălui	Prenume						Tip act	Nr. act / data	Emitent		

## 4. NOTĂRI, PROCESE, INTERDICȚII

Tipul notării	Tip act	Nr. act / data	Emitent	Identificator entitate asociată	Imobil împrejmuit / neimprejmuit	Imobil contestat / necontestat	Alte observații
Se notează mențiunea proprietar neidentificat	act normativ	7/13.03.1996	Parlamentul României	526	neimprejmuit		

## 5. OBSERVAȚII

Spre publicare



Pagina nr. 7

Inregistrare sistematica UAT Dabâca

Sectorul Cadastral nr. 88

Anul realizarii: 2025

## REGISTRUL CADASTRAL AL IMOBILELOR

Sector cadastral nr. 88

UAT Dabâca

Zonă cooperativizată (Co)

## 1. DESCRIEREA IMOBILULUI

Identificator teren	Adresa imobil	DATE TEREN									DATE CONSTRUCȚII				
		Nr. cadastral	Nr. CF	Suprafața măsurată	Intravilan/ extravilan (I/E)	Nr. top	Nr. tarla	Nr. parcelă	Categorie folosință	Suprafața parcelă	Identif. construcție	Cod grupă destinație	Suprafața construită	Nr. niveluri	Nr. CF
527	judet CLUJ, UAT Dabâca, loc. Dabâca, str Gelu Românul, Cod Postal 407265	52073	52073	2700	I		40	60	A	1587					
					E		40	60	A	1113					

## 2. PROPRIETATEA / POSESIA

Titularul dreptului / posesiei			Data nașterii / CUI	Domiciliu / Sediu	Cota parte	Identif. entitate asociată	Cotă parte teren UI	Mod de dobândire	Act juridic			Observații privitoare la proprietar
Nume / Denumire	Inițiala tatălui	Prenume							Tip act	Nr. act / data	Emitent	
OLOSUTEAN		MARIA	08.10.1939	judet CLUJ, UAT Dabâca, loc. Dabâca nr. 54, Cod Postal 407265	1/2	527		Succesiune	act administrativ	28008/277/27.0 1.1995	CJPSDDPAT CLUJ	bun propriu
MUREȘAN		LUCIAN-DORIN	19.07.1965	judet CLUJ, UAT Cluj-Napoca, loc. Cluj-Napoca, str LUNII nr 13, Cod Postal 400367, bloc L12, ap. 12	1/2	527		Succesiune	act administrativ	28008/277/27.0 1.1995	CJPSDDPAT CLUJ	bun propriu

## 3. SARCINI / DEZMEMBRĂMINTE

Titular			Data nașterii / CUI	Domiciliu / Sediu	Tipul sarcinii sau al dezmembrămintelor dreptului de proprietate	Cotă parte	Identif. entitate asociată	Act juridic			Valoare ipotecă	Tip monedă
Nume / Denumire	Inițiala tatălui	Prenume						Tip act	Nr. act / data	Emitent		



Handwritten signature or initials.

4. NOTĂRI, PROCESE, INTERDICȚII

5. OBSERVAȚII

Tipul notării	Tip act	Nr. act / data	Emitent	Identificator entitate asociată	Imobil împrejmuit / neîmprejmuit	Imobil contestat / necontestat	Alte observații
					neîmprejmuit		

Spre publicare



*[Handwritten signature]*

Pagina nr. 8  
 Inregistrare sistematica UAT Dabâca  
 Sectorul Cadastral nr. 88  
 Anul realizarii: 2025

## REGISTRUL CADASTRAL AL IMOBILELOR

Sector cadastral nr. 88

UAT Dabâca

Zonă cooperativizată (Co)

## 1. DESCRIEREA IMOBILULUI

Identificator teren	Adresa imobil	DATE TEREN									DATE CONSTRUCȚII				
		Nr. cadastral	Nr. CF	Suprafața măsurată	Intravilan/extravilan (I/E)	Nr. top	Nr. tarla	Nr. parcelă	Categorie folosință	Suprafața parcelă	Identif. construcție	Cod grupă destinație	Suprafața construită	Nr. niveluri	Nr. CF
528	judet CLUJ, UAT Dabâca, loc. Dabâca, str Gelu Românul nr 445F, Cod Postal 407265	50534	50534	2800	I	-	-	A	543	C1	CL	105	2		DA
					E	-	-	A	1022	C2	CA	33	1		DA
					I	-	-	CC	1235						

## 2. PROPRIETATEA / POSESIA

Titularul dreptului / posesiei			Data nașterii / CUI	Domiciliu / Sediul	Cota parte	Identif. entitate asociată	Cotă parte teren UI	Mod de dobândire	Act juridic			Observații privitoare la proprietar
Nume / Denumire	Inițiala tatălui	Prenume							Tip act	Nr. act / data	Emitent	
PERȘA		DAN-ALIN	16.07.1981	judet CLUJ, UAT Floresti, loc. Floresti, str "EROILOR" nr 86, Cod Postal 407280, ap. 5	1/1	528		Conventie	act notarial	1353/05.04.2017	Muresan Elena	și soția
PERȘA		GEORGIANA-DENISA	25.08.1985	judet CLUJ, UAT Floresti, loc. Floresti, str "EROILOR" nr 86, Cod Postal 407280, ap. 5				Conventie	act notarial	1353/05.04.2017	Muresan Elena	bun comun



*[Handwritten signature]*

PERȘA		DAN-ALIN	16.07.1981	judet CLUJ, UAT Floresti, loc. Floresti, str "EROILOR" nr 86, Cod Postal 407280, ap. 5	1/1	528-C1		Construire	act administrativ	68/04.05.2021	Consiliul Județean Cluj	și soția
PERȘA		GEORGIANA-DENISA	25.08.1985	judet CLUJ, UAT Floresti, loc. Floresti, str "EROILOR" nr 86, Cod Postal 407280, ap. 5				Construire	act administrativ	68/04.05.2021	Consiliul Județean Cluj	bun comun
PERȘA		DAN-ALIN	16.07.1981	judet CLUJ, UAT Floresti, loc. Floresti, str "EROILOR" nr 86, Cod Postal 407280, ap. 5	1/1	528-C2		Lege	act normativ	7/13.03.1996	Parlamentul României	
PERȘA		GEORGIANA-DENISA	25.08.1985	judet CLUJ, UAT Floresti, loc. Floresti, str "EROILOR" nr 86, Cod Postal 999999, ap. 5				Lege	act normativ	7/13.03.1996	Parlamentul României	

### 3. SARCINI / DEZMEMBRĂMINTE


Titular			Data nașterii / CUI	Domiciliu / Sediu	Tipul sarcinii sau al dezmembrămintelor dreptului de proprietate	Cotă parte	Identif. entitate asociată	Act juridic			Valoare ipotecă	Tip monedă
Nume / Denumire	Inițiala tatălui	Prenume						Tip act	Nr. act / data	Emitent		

### 4. NOTĂRI, PROCESE, INTERDICȚII

Tipul notării	Tip act	Nr. act / data	Emitent	Identificator entitate asociată	Imobil împrejmuit / neîmprejmuit	Imobil contestat / necontestat	Alte observații
					neîmprejmuit		

### 5. OBSERVAȚII

Spre publicare



*[Handwritten signature]*

Pagina nr. 9  
Inregistrare sistematica UAT Dabăca  
Sectorul Cadastral nr. 88  
Anul realizarii: 2025

## REGISTRUL CADASTRAL AL IMOBILELOR

Sector cadastral nr. 88

UAT Dabâca

Zonă cooperativizată (Co)

## 1. DESCRIEREA IMOBILULUI

DATE TEREN											DATE CONSTRUCȚII					
Identificator teren	Adresa imobil	Nr. cadastral	Nr. CF	Suprafața măsurată	Intravilan/extravilan (I/E)	Nr. top	Nr. tarla	Nr. parcelă	Categorie folosință	Suprafața parcelă	Identif. construcție	Cod grupă destinație	Suprafața construită	Nr. niveluri	Nr. CF	Constr. cu acte (DA/NU)
529	judet CLUJ, UAT Dabâca, Cod postal 407265			147	E		40	-	A	147						

## 2. PROPRIETATEA / POSESIA

Titularul dreptului / posesiei			Data nașterii / CUI	Domiciliu / Sedi	Cota parte	Identif. entitate asociată	Cotă parte teren UI	Mod de dobândire	Act juridic			Observații privitoare la proprietar
Nume / Denumire	Inițiala tatălui	Prenume							Tip act	Nr. act / data	Emitent	
NEIDENTIFICAT		NEIDENTIFICAT	00000000000000	judet CLUJ, UAT Dabâca, loc. Neidentificata, Cod Postal 999999	1/1	529		Lege	act normativ	7/13.03.1996	Parlamentul României	

## 3. SARCINI / DEZMEMBRĂMINTE

Titular			Data nașterii / CUI	Domiciliu / Sedi	Tipul sarcinii sau al dezmembrămintelor dreptului de proprietate	Cotă parte	Identif. entitate asociată	Act juridic			Valoare ipotecă	Tip monedă
Nume / Denumire	Inițiala tatălui	Prenume						Tip act	Nr. act / data	Emitent		

## 4. NOTĂRI, PROCESE, INTERDICȚII

Tipul notării	Tip act	Nr. act / data	Emitent	Identificator entitate asociată	Imobil împrejmuit / neîmprejmuit	Imobil contestat / necontestat	Alte observații
Se notează mențiunea proprietar neidentificat	act normativ	7/13.03.1996	Parlamentul României	529	neîmprejmuit		

## 5. OBSERVAȚII

Pagina nr. 10

Inregistrare sistematica UAT Dabâca

Sectorul Cadastral nr. 88

Anul realizării: 2025

Spre publicare



Handwritten signature or initials.

## REGISTRUL CADASTRAL AL IMOBILELOR

UAT Dabâca

Zonă cooperativizată (Co)


Sector cadastral nr. 88

## 1. DESCRIEREA IMOBILULUI

Identificator teren	Adresa imobil	DATE TEREN									DATE CONSTRUCȚII				
		Nr. cadastral	Nr. CF	Suprafața măsurată	Intravilan/extravilan (I/E)	Nr. top	Nr. tarla	Nr. parcelă	Categorie folosință	Suprafața parcelă	Identif. construcție	Cod grupă destinație	Suprafața construită	Nr. niveluri	Nr. CF
530	judet CLUJ, UAT Dabâca, loc. Dabâca, str Gelu Românul, Cod Postal 407265			2800	I		40	63	A	1755					
					E		40	63	A	1045					

## 2. PROPRIETATEA / POESIA

Titularul dreptului / posesiei			Data nașterii / CUI	Domiciliu / Sediul	Cota parte	Identif. entitate asociată	Cotă parte teren UI	Mod de dobândire	Act juridic			Observații privitoare la proprietar
Nume / Denumire	Inițiala tatălui	Prenume							Tip act	Nr. act / data	Emitent	
PERȘA		VALER	9999999999999999	judet CLUJ, UAT Dabâca, loc. Dabâca, Cod Postal 407265	1/1	530		Reconstituire	act administrativ	28008/288/31.0 1.1995	CJPSDDPAT CLUJ	
PERȘA		CORNEL	9999999999999999	judet CLUJ, UAT Dabâca, loc. Dabâca, Cod Postal 407265				Reconstituire	act administrativ	28008/288/31.0 1.1995	CJPSDDPAT CLUJ	
MARIAN		ANA	9999999999999999	judet CLUJ, UAT Dabâca, loc. Dabâca, Cod Postal 407265				Reconstituire	act administrativ	28008/288/31.0 1.1995	CJPSDDPAT CLUJ	
PERSA		SIMION	9999999999999999	judet CLUJ, UAT Dabâca, loc. Dabâca, Cod Postal 407265				Reconstituire	act administrativ	28008/288/31.0 1.1995	CJPSDDPAT CLUJ	
PERȘA		GHERASIM	9999999999999999	judet CLUJ, UAT Dabâca, loc. Dabâca, Cod Postal 407265				Reconstituire	act administrativ	28008/288/31.0 1.1995	CJPSDDPAT CLUJ	



Handwritten signature or initials.

**3. SARCINI / DEZMEMBRĂMINTE**


Titular			Data nașterii / CUI	Domiciliu / Sediul	Tipul sarcinii sau al dezmembrămintelor dreptului de proprietate	Cotă parte	Identif. entitate asociată	Act juridic			Valoare ipotecă	Tip monedă
Nume / Denumire	Inițiala tatălui	Prenume						Tip act	Nr. act / data	Emitent		

**4. NOTĂRI, PROCESE, INTERDICȚII**

Tipul notării	Tip act	Nr. act / data	Emitent	Identificator entitate asociată	Imobil împrejmuit / neimprejmuit	Imobil contestat / necontestat	Alte observații
					neimprejmuit		

**5. OBSERVAȚII**

Spre publicare



Pagina nr. 11  
 Inregistrare sistematica UAT Dabâca  
 Sectorul Cadastral nr. 88  
 Anul realizării: 2025

## REGISTRUL CADASTRAL AL IMOBILELOR

Sector cadastral nr. 88

UAT Dabâca

Zonă cooperativizată (Co)

## 1. DESCRIEREA IMOBILULUI

Identificator teren	Adresa imobil	DATE TEREN									DATE CONSTRUCȚII					
		Nr. cadastral	Nr. CF	Suprafața măsurată	Intravilan/extravilan (I/E)	Nr. top	Nr. tarla	Nr. parcelă	Categorie folosință	Suprafața parcelă	Identif. construcție	Cod grupă destinație	Suprafața construită	Nr. niveluri	Nr. CF	Constr. cu acte (DA/NU)
531	judet CLUJ, UAT Dabâca, loc. Dabâca, str Gelu Românul, Cod Postal 407265			3341	I		40	-	A	2163						
					E		40	-	A	1178						

## 2. PROPRIETATEA / POSESIA

Titularul dreptului / posesiei			Data nașterii / CUI	Domiciliu / Sediu	Cota parte	Identif. entitate asociată	Cotă parte teren UI	Mod de dobândire	Act juridic			Observații privitoare la proprietar
Nume / Denumire	Inițiala tatălui	Prenume							Tip act	Nr. act / data	Emitent	
NEIDENTIFICAT		NEIDENTIFICAT	0000000000000	judet CLUJ, UAT Dabâca, loc. Neidentificata, Cod Postal 999999	1/1	531		Lege	act normativ	7/13.03.1996	Parlamentul României	

## 3. SARCINI / DEZMEMBRĂMINTE

Titular			Data nașterii / CUI	Domiciliu / Sediu	Tipul sarcinii sau al dezmembrămintelor dreptului de proprietate	Cotă parte	Identif. entitate asociată	Act juridic			Valoare ipotecă	Tip monedă
Nume / Denumire	Inițiala tatălui	Prenume						Tip act	Nr. act / data	Emitent		

## 4. NOTĂRI, PROCESE, INTERDICȚII

Tipul notării	Tip act	Nr. act / data	Emitent	Identificator entitate asociată	Imobil împrejmuit / neîmprejmuit	Imobil contestat / necontestat	Alte observații
Se notează mențiunea proprietar neidentificat	act normativ	7/13.03.1996	Parlamentul României	531	neîmprejmuit		

## 5. OBSERVAȚII

Spre publicare



Handwritten signature or initials.

Pagina nr. 12  
Inregistrare sistematica UAT Dabâca  
Sectorul Cadastral nr. 88  
Anul realizarii: 2025

## REGISTRUL CADASTRAL AL IMOBILELOR

UAT Dabâca

Zonă cooperativizată (Co)

Sector cadastral nr. 88

## 1. DESCRIEREA IMOBILULUI

Identificator teren	Adresa imobil	DATE TEREN									DATE CONSTRUCȚII					
		Nr. cadastral	Nr. CF	Suprafața măsurată	Intravilan/extravilan (I/E)	Nr. top	Nr. tarla	Nr. parcelă	Categorie folosință	Suprafața parcelă	Identif. construcție	Cod grupă destinație	Suprafața construită	Nr. niveluri	Nr. CF	Constr. cu acte (DA/NU)
532	judet CLUJ, UAT Dabâca, loc. Dabâca, str Gelu Românul, Cod Postal 407265			2900	I		40	73	A	2022						
					E		40	73	A	878						

## 2. PROPRIETATEA / POESIA

Titularul dreptului / posesiei			Data nașterii / CUI	Domiciliu / Sediul	Cota parte	Identif. entitate asociată	Cotă parte teren UI	Mod de dobândire	Act juridic			Observații privitoare la proprietar
Nume / Denumire	Inițiala tatălui	Prenume							Tip act	Nr. act / data	Emitent	
BORSAN		SABIN	9999999999999	judet CLUJ, UAT Dabâca, loc. Dabâca, Cod Postal 407265	1/1	532		Reconstituire	act administrativ	28363/377/15.0 8.1995	CJPSDDPAT CLUJ	
BORSAN		IOAN	9999999999999	judet CLUJ, UAT Dabâca, loc. Dabâca, Cod Postal 407265				Reconstituire	act administrativ	28363/377/15.0 8.1995	CJPSDDPAT CLUJ	
CIOBAN		IRINA	9999999999999	judet CLUJ, UAT Dabâca, loc. Dabâca, Cod Postal 407265				Reconstituire	act administrativ	28363/377/15.0 8.1995	CJPSDDPAT CLUJ	
MURESAN		MARIA	9999999999999	judet CLUJ, UAT Dabâca, loc. Dabâca, Cod Postal 407265				Reconstituire	act administrativ	28363/377/15.0 8.1995	CJPSDDPAT CLUJ	



Handwritten signature or initials.

**3. SARCINI / DEZMEMBRĂMINTE**

Titular			Data nașterii / CUI	Domiciliu / Sediul	Tipul sarcinii sau al dezmembrămintelor dreptului de proprietate	Cotă parte	Identif. entitate asociată	Act juridic			Valoare ipotecă	Tip monedă
Nume / Denumire	Inițiala tatălui	Prenume						Tip act	Nr. act / data	Emitent		

**4. NOTĂRI, PROCESE, INTERDICȚII**

Tipul notării	Tip act	Nr. act / data	Emitent	Identificator entitate asociată	Imobil împrejmuit / neimprejmuit	Imobil contestat / necontestat	Alte observații
					neimprejmuit		

**5. OBSERVAȚII**

Spre publicare



Pagina nr. 13  
 Inregistrare sistematica UAT Dabâca  
 Sectorul Cadastral nr. 88  
 Anul realizarii: 2025

## REGISTRUL CADASTRAL AL IMOBILELOR

UAT Dabâca

Zonă cooperativizată (Co)

Sector cadastral nr. 88

## 1. DESCRIEREA IMOBILULUI

DATE TEREN											DATE CONSTRUCȚII					
Identificator teren	Adresa imobil	Nr. cadastral	Nr. CF	Suprafața măsurată	Intravilan/extravilan (I/E)	Nr. top	Nr. tarla	Nr. parcelă	Categorie folosință	Suprafața parcelă	Identif. construcție	Cod grupă destinație	Suprafața construită	Nr. niveluri	Nr. CF	Constr. cu acte (DA/NU)
533	judet CLUJ, UAT Dabâca, loc. Dabâca, str Gelu Românul, Cod Postal 407265			3609	I		53	1510	A	3609						

## 2. PROPRIETATEA / POSESIA

Titularul dreptului / posesiei			Data nașterii / CUI	Domiciliu / Sediu	Cota parte	Identif. entitate asociată	Cotă parte teren UI	Mod de dobândire	Act juridic			Observații privitoare la proprietar
Nume / Denumire	Inițiala tatălui	Prenume							Tip act	Nr. act / data	Emitent	
MORAR	P	SIMION	9999999999999	judet CLUJ, UAT Dabâca, loc. Dabâca, Cod Postal 407265	1/1	533		Reconstituire	act administrativ	27639/425/04.1 0.1995	CJPSDDPAT CLUJ	

## 3. SARCINI / DEZMEMBRĂMINTE


Titular			Data nașterii / CUI	Domiciliu / Sediu	Tipul sarcinii sau al dezmembrămintelor dreptului de proprietate	Cotă parte	Identif. entitate asociată	Act juridic			Valoare ipotecă	Tip monedă
Nume / Denumire	Inițiala tatălui	Prenume						Tip act	Nr. act / data	Emitent		

## 4. NOTĂRI, PROCESE, INTERDICȚII

Tipul notării	Tip act	Nr. act / data	Emitent	Identificator entitate asociată	Imobil împrejmuit / neîmprejmuit	Imobil contestat / necontestat	Alte observații
					neîmprejmuit		

## 5. OBSERVAȚII

Spre publicare



Pagina nr. 14

Inregistrare sistematica UAT Dabâca

Sectorul Cadastral nr. 88

Anul realizarii: 2025

## REGISTRUL CADASTRAL AL IMOBILELOR

Sector cadastral nr. 88

UAT Dabâca

Zonă cooperativizată (Co)

## 1. DESCRIEREA IMOBILULUI


Identificator teren	Adresa imobil	Nr. cadastral	Nr. CF	DATE TEREN							DATE CONSTRUCȚII					
				Suprafața măsurată	Intravilan/extravilan (I/E)	Nr. top	Nr. tarla	Nr. parcelă	Categorie folosință	Suprafața parcelă	Identif. construcție	Cod grupă destinație	Suprafața construită	Nr. niveluri	Nr. CF	Constr. cu acte (DA/NU)
534	judet CLUJ, UAT Dabâca, loc. Dabâca, str Gelu Românul nr 446, Cod Postal 407265			717	I		53	1511	CC	717	C1	CL	67	1		DA
											C2	CA	48	1		DA

## 2. PROPRIETATEA / POSESIA

Titularul dreptului / posesiei			Data nașterii / CUI	Domiciliu / Sediu	Cota parte	Identif. entitate asociată	Cotă parte teren UI	Mod de dobândire	Act juridic			Observații privitoare la proprietar
Nume / Denumire	Inițiala tatălui	Prenume							Tip act	Nr. act / data	Emitent	
MORAR	P	SIMION	9999999999999	judet CLUJ, UAT Dabâca, loc. Dabâca, Cod Postal 407265	1/1	534		Reconstituire	act administrativ	27639/425/04.10.1995	CJPSDDPAT CLUJ	
MORAR	P	SIMION	9999999999999	judet CLUJ, UAT Dabâca, loc. Dabâca, Cod Postal 407265	1/1	534-C1		Lege	act normativ	7/13.03.1996	Parlamentul României	
MORAR	P	SIMION	9999999999999	judet CLUJ, UAT Dabâca, loc. Dabâca, Cod Postal 407265	1/1	534-C2		Lege	act normativ	7/13.03.1996	Parlamentul României	

## 3. SARCINI / DEZMEMBRĂMINTE

Titular			Data nașterii / CUI	Domiciliu / Sediu	Tipul sarcinii sau al dezmembrămintelor dreptului de proprietate	Cotă parte	Identif. entitate asociată	Act juridic			Valoare ipotecă	Tip monedă
Nume / Denumire	Inițiala tatălui	Prenume						Tip act	Nr. act / data	Emitent		



*Stan Sabin Claudiu*

4. NOTĂRI, PROCESE, INTERDICȚII

5. OBSERVAȚII

Tipul notării	Tip act	Nr. act / data	Emitent	Identificator entitate asociată	Imobil împrejmuit / neîmprejmuit	Imobil contestat / necontestat	Alte observații
					neîmprejmuit		

Spre publicare



*Handwritten signature*

Pagina nr. 15  
 Inregistrare sistematica UAT Dabâca  
 Sectorul Cadastral nr. 88  
 Anul realizarii: 2025

## REGISTRUL CADASTRAL AL IMOBILELOR

Sector cadastral nr. 88

UAT Dabâca

Zonă cooperativizată (Co)

## 1. DESCRIEREA IMOBILULUI

DATE TEREN											DATE CONSTRUCȚII					
Identificator teren	Adresa imobil	Nr. cadastral	Nr. CF	Suprafața măsurată	Intravilan/extravilan (I/E)	Nr. top	Nr. tarla	Nr. parcelă	Categorie folosință	Suprafața parcelă	Identif. construcție	Cod grupă destinație	Suprafața construită	Nr. niveluri	Nr. CF	Constr. cu acte (DA/NU)
535	judet CLUJ, UAT Dabâca, loc. Dabâca, str Gelu Românul, Cod Postal 407265			2800	I		53	-	A	2800						

## 2. PROPRIETATEA / POSESIA

Titularul dreptului / posesiei			Data nașterii / CUI	Domiciliu / Sediu	Cota parte	Identif. entitate asociată	Cotă parte teren UI	Mod de dobândire	Act juridic			Observații privitoare la proprietar
Nume / Denumire	Inițiala tatălui	Prenume							Tip act	Nr. act / data	Emitent	
NEIDENTIFICAT		NEIDENTIFICAT	0000000000000	judet CLUJ, UAT Dabâca, loc. Neidentificata, Cod Postal 999999	1/1	535		Lege	act normativ	7/13.03.1996	Parlamentul României	

## 3. SARCINI / DEZMEMBRĂMINTE

Titular			Data nașterii / CUI	Domiciliu / Sediu	Tipul sarcinii sau al dezmembrămintelor dreptului de proprietate	Cotă parte	Identif. entitate asociată	Act juridic			Valoare ipotecă	Tip monedă
Nume / Denumire	Inițiala tatălui	Prenume						Tip act	Nr. act / data	Emitent		

## 4. NOTĂRI, PROCESE, INTERDICȚII

Tipul notării	Tip act	Nr. act / data	Emitent	Identificator entitate asociată	Imobil împrejmuit / neîmprejmuit	Imobil contestat / necontestat	Alte observații
Se notează mențiunea proprietar neidentificat	act normativ	7/13.03.1996	Parlamentul României	535	neîmprejmuit		

## 5. OBSERVAȚII


Pagina nr. 16

Inregistrare sistematica UAT Dabâca

Sectorul Cadastral nr. 88

Anul realizării: 2025

Spre publicare



Handwritten signature or initials.

## REGISTRUL CADASTRAL AL IMOBILELOR

UAT Dabâca

Zonă cooperativizată (Co)

Sector cadastral nr. 88

## 1. DESCRIEREA IMOBILULUI

Identificator teren	Adresa imobil	DATE TEREN									DATE CONSTRUCȚII					
		Nr. cadastral	Nr. CF	Suprafața măsurată	Intravilan/extravilan (I/E)	Nr. top	Nr. tarla	Nr. parcelă	Categorie folosință	Suprafața parcelă	Identif. construcție	Cod grupă destinație	Suprafața construită	Nr. niveluri	Nr. CF	Constr. cu acte (DA/NU)
536	judet CLUJ, UAT Dabâca, Cod postal 407265 (Str. Cioncaș)	50879	50879	2800	E		40	65	A	2648	C1	CL	152	2		DA
					E		40		CC							

## 2. PROPRIETATEA / POSESIA

Titularul dreptului / posesiei			Data nașterii / CUI	Domiciliu / Sediu	Cota parte	Identif. entitate asociată	Cotă parte teren UI	Mod de dobândire	Act juridic			Observații privitoare la proprietar
Nume / Denumire	Inițiala tatălui	Prenume							Tip act	Nr. act / data	Emitent	
SIMION		VOICHIȚA	12.03.1973	judet CLUJ, UAT Cluj-Napoca, loc. Cluj-Napoca, str Cotita nr 10, Cod Postal 400104, ap. 2	1/1	536		Conventie	act notarial	3048/18.08.2020	Georza Marius	Și soțul
SIMION		DOREL	30.01.1969	judet CLUJ, UAT Cluj-Napoca, loc. Cluj-Napoca, str Cotita nr 10, Cod Postal 400104, ap. 2				Conventie	act notarial	3048/18.08.2020	Georza Marius	bun comun
SIMION		VOICHIȚA	12.03.1973	judet CLUJ, UAT Cluj-Napoca, loc. Cluj-Napoca, str Cotita nr 10, Cod Postal 400104, ap. 2	1/1	536-C1		Lege	act normativ	7/13.03.1996	Parlamentul României	
SIMION		DOREL	30.01.1969	judet CLUJ, UAT Cluj-Napoca, loc. Cluj-Napoca, str Cotita nr 10, Cod Postal 400104, ap. 2				Lege	act normativ	7/13.03.1996	Parlamentul României	



*[Handwritten signature]*

**3. SARCINI / DEZMEMBRĂMINTE**

Titular			Data nașterii / CUI	Domiciliu / Sediul	Tipul sarcinii sau al dezmembrămintelor dreptului de proprietate	Cotă parte	Identif. entitate asociată	Act juridic			Valoare ipotecă	Tip monedă
Nume / Denumire	Inițiala tatălui	Prenume						Tip act	Nr. act / data	Emitent		

**4. NOTĂRI, PROCESE, INTERDICȚII**

Tipul notării	Tip act	Nr. act / data	Emitent	Identificator entitate asociată	Imobil împrejmuit / neimprejmuit	Imobil contestat / necontestat	Alte observații
					imprejmuit		

**5. OBSERVAȚII**

Spre publicare



Pagina nr. 17  
 Inregistrare sistematica UAT Dabâca  
 Sectorul Cadastral nr. 88  
 Anul realizarii: 2025

## REGISTRUL CADASTRAL AL IMOBILELOR

UAT Dabâca

Zonă cooperativizată (Co)

Sector cadastral nr. 88

## 1. DESCRIEREA IMOBILULUI


Identificator teren	Adresa imobil	DATE TEREN									DATE CONSTRUCȚII					
		Nr. cadastral	Nr. CF	Suprafața măsurată	Intravilan/extravilan (I/E)	Nr. top	Nr. tarla	Nr. parcelă	Categorie folosință	Suprafața parcelă	Identif. construcție	Cod grupă destinație	Suprafața construită	Nr. niveluri	Nr. CF	Constr. cu acte (DA/NU)
537	judet CLUJ, UAT Dabâca, loc. Dabâca, str Gelu Românul nr 446A, Cod Postal 407265			1400	I		43	29	CC	30	C1	CL	30	1		DA
					I		43	29	A	1370						

## 2. PROPRIETATEA / POSESIA

Titularul dreptului / posesiei			Data nașterii / CUI	Domiciliu / Sediu	Cota parte	Identif. entitate asociată	Cotă parte teren UI	Mod de dobândire	Act juridic			Observații privitoare la proprietar
Nume / Denumire	Inițiala tatălui	Prenume							Tip act	Nr. act / data	Emitent	
BABOȘ		IRINA	9999999999999	judet CLUJ, UAT Cluj-Napoca, loc. Cluj-Napoca, Cod Postal 999999	1/1	537		Reconstituire	act administrativ	28008/296/11.04.1995	CJPSDDPAT CLUJ	
BABOȘ		IRINA	9999999999999	judet CLUJ, UAT Cluj-Napoca, loc. Cluj-Napoca, Cod Postal 999999	1/1	537-C1		Lege	act normativ	7/13.03.1996	Parlamentul României	

## 3. SARCINI / DEZMEMBRĂMINTE

Titular			Data nașterii / CUI	Domiciliu / Sediu	Tipul sarcinii sau al dezmembrămintelor dreptului de proprietate	Cotă parte	Identif. entitate asociată	Act juridic			Valoare ipotecă	Tip monedă
Nume / Denumire	Inițiala tatălui	Prenume						Tip act	Nr. act / data	Emitent		



Handwritten signature or initials.

4. NOTĂRI, PROCESE, INTERDICȚII

5. OBSERVAȚII

Tipul notării	Tip act	Nr. act / data	Emitent	Identificator entitate asociată	Imobil împrejmuit / neîmprejmuit	Imobil contestat / necontestat	Alte observații
					neîmprejmuit		

Spre publicare



*Handwritten signature*

Pagina nr. 18  
 Inregistrare sistematica UAT Dabâca  
 Sectorul Cadastral nr. 88  
 Anul realizarii: 2025

## REGISTRUL CADASTRAL AL IMOBILELOR

Sector cadastral nr. 88

UAT Dabâca

Zonă cooperativizată (Co)

## 1. DESCRIEREA IMOBILULUI

DATE TEREN											DATE CONSTRUCȚII					
Identificator teren	Adresa imobil	Nr. cadastral	Nr. CF	Suprafața măsurată	Intravilan/extravilan (I/E)	Nr. top	Nr. tarla	Nr. parcelă	Categorie folosință	Suprafața parcelă	Identif. construcție	Cod grupă destinație	Suprafața construită	Nr. niveluri	Nr. CF	Constr. cu acte (DA/NU)
538	judet CLUJ, UAT Dabâca, loc. Dabâca, str Gelu Românul, Cod Postal 407265			143	I		53	-	A	143						

## 2. PROPRIETATEA / POSESIA

Titularul dreptului / posesiei			Data nașterii / CUI	Domiciliu / Sediu	Cota parte	Identif. entitate asociată	Cotă parte teren UI	Mod de dobândire	Act juridic			Observații privitoare la proprietar
Nume / Denumire	Inițiala tatălui	Prenume							Tip act	Nr. act / data	Emitent	
NEIDENTIFICAT		NEIDENTIFICAT	0000000000000	judet CLUJ, UAT Dabâca, loc. Neidentificata, Cod Postal 999999	1/1	538		Lege	act normativ	7/13.03.1996	Parlamentul României	

## 3. SARCINI / DEZMEMBRĂMINTE

Titular			Data nașterii / CUI	Domiciliu / Sediu	Tipul sarcinii sau al dezmembrămintelor dreptului de proprietate	Cotă parte	Identif. entitate asociată	Act juridic			Valoare ipotecă	Tip monedă
Nume / Denumire	Inițiala tatălui	Prenume						Tip act	Nr. act / data	Emitent		

## 4. NOTĂRI, PROCESE, INTERDICȚII

Tipul notării	Tip act	Nr. act / data	Emitent	Identificator entitate asociată	Imobil împrejmuit / neîmprejmuit	Imobil contestat / necontestat	Alte observații
Se notează mențiunea proprietar neidentificat	act normativ	7/13.03.1996	Parlamentul României	538	neîmprejmuit		

## 5. OBSERVAȚII

Pagina nr. 19

Inregistrare sistematica UAT Dabâca

Sectorul Cadastral nr. 88

Anul realizării: 2025

Spre publicare



Handwritten signature or initials.

## REGISTRUL CADASTRAL AL IMOBILELOR

UAT Dabâca

Zonă cooperativizată (Co)

Sector cadastral nr. 88

## 1. DESCRIEREA IMOBILULUI

DATE TEREN											DATE CONSTRUCȚII					
Identificator teren	Adresa imobil	Nr. cadastral	Nr. CF	Suprafața măsurată	Intravilan/extravilan (I/E)	Nr. top	Nr. tarla	Nr. parcelă	Categorie folosință	Suprafața parcelă	Identif. construcție	Cod grupă destinație	Suprafața construită	Nr. niveluri	Nr. CF	Constr. cu acte (DA/NU)
539	judet CLUJ, UAT Dabâca, loc. Dabâca, str Gelu Românul, Cod Postal 407265			1316	I		53	-	A	1316						

## 2. PROPRIETATEA / POSESIA

Titularul dreptului / posesiei			Data nașterii / CUI	Domiciliu / Sediul	Cota parte	Identif. entitate asociată	Cotă parte teren UI	Mod de dobândire	Act juridic			Observații privitoare la proprietar
Nume / Denumire	Inițiala tatălui	Prenume							Tip act	Nr. act / data	Emitent	
NEIDENTIFICAT		NEIDENTIFICAT	0000000000000	judet CLUJ, UAT Dabâca, loc. Neidentificata, Cod Postal 999999	1/1	539		Lege	act normativ	7/13.03.1996	Parlamentul României	

## 3. SARCINI / DEZMEMBRĂMINTE

Titular			Data nașterii / CUI	Domiciliu / Sediul	Tipul sarcinii sau al dezmembrămintelor dreptului de proprietate	Cotă parte	Identif. entitate asociată	Act juridic			Valoare ipotecă	Tip monedă
Nume / Denumire	Inițiala tatălui	Prenume						Tip act	Nr. act / data	Emitent		

## 4. NOTĂRI, PROCESE, INTERDICȚII

Tipul notării	Tip act	Nr. act / data	Emitent	Identificator entitate asociată	Imobil împrejmuit / neîmprejmuit	Imobil contestat / necontestat	Alte observații
Se notează mențiunea proprietar neidentificat	act normativ	7/13.03.1996	Parlamentul României	539	neîmprejmuit		

## 5. OBSERVAȚII

Pagina nr. 20

Inregistrare sistematica UAT Dabâca

Sectorul Cadastral nr. 88

Anul realizării: 2025

Spre publicare



Handwritten signature or initials.

## REGISTRUL CADASTRAL AL IMOBILELOR

UAT Dabâca

Zonă cooperativizată (Co)

Sector cadastral nr. 88

## 1. DESCRIEREA IMOBILULUI

Identificator teren	Adresa imobil	Nr. cadastral	Nr. CF	DATE TEREN						DATE CONSTRUCȚII						
				Suprafața măsurată	Intravilan/extravilan (I/E)	Nr. top	Nr. tarla	Nr. parcelă	Categorie folosință	Suprafața parcelă	Identif. construcție	Cod grupă destinație	Suprafața construită	Nr. niveluri	Nr. CF	Constr. cu acte (DA/NU)
540	judet CLUJ, UAT Dabâca, loc. Dabâca, str Gelu Românul nr 447, Cod Postal 407265			400	I		53	1514	CC	400	C1	CL	89	1		DA
											C2	CA	28	1		DA

## 2. PROPRIETATEA / POSESIA

Titularul dreptului / posesiei			Data nașterii / CUI	Domiciliu / Sediu	Cota parte	Identif. entitate asociată	Cotă parte teren UI	Mod de dobândire	Act juridic			Observații privitoare la proprietar
Nume / Denumire	Inițiala tatălui	Prenume							Tip act	Nr. act / data	Emitent	
KÉZDY		KLARA	9999999999999	judet CLUJ, UAT Dabâca, loc. Dabâca, Cod Postal 407265	1/1	540		Reconstituire	act administrativ	28363/360/09.08.1995	CJPSDDPAT CLUJ	
KÉZDY		KLARA	9999999999999	judet CLUJ, UAT Dabâca, loc. Dabâca, Cod Postal 407265	1/1	540-C1		Lege	act normativ	7/13.03.1996	Parlamentul României	
KÉZDY		KLARA	9999999999999	judet CLUJ, UAT Dabâca, loc. Dabâca, Cod Postal 407265	1/1	540-C2		Lege	act normativ	7/13.03.1996	Parlamentul României	

## 3. SARCINI / DEZMEMBRĂMINTE

Titular			Data nașterii / CUI	Domiciliu / Sediu	Tipul sarcinii sau al dezmembrămintelor dreptului de proprietate	Cotă parte	Identif. entitate asociată	Act juridic			Valoare ipotecă	Tip monedă
Nume / Denumire	Inițiala tatălui	Prenume						Tip act	Nr. act / data	Emitent		



*[Handwritten signature]*

4. NOTĂRI, PROCESE, INTERDICȚII

5. OBSERVAȚII

Tipul notării	Tip act	Nr. act / data	Emitent	Identificator entitate asociată	Imobil împrejmuit / neîmprejmuit	Imobil contestat / necontestat	Alte observații
					neîmprejmuit		

Spre publicare



*Handwritten signature*

Pagina nr. 21  
 Inregistrare sistematica UAT Dabâca  
 Sectorul Cadastral nr. 88  
 Anul realizarii: 2025

## REGISTRUL CADASTRAL AL IMOBILELOR

UAT Dabâca

Zonă cooperativizată (Co)

Sector cadastral nr. 88

## 1. DESCRIEREA IMOBILULUI

DATE TEREN											DATE CONSTRUCȚII					
Identificator teren	Adresa imobil	Nr. cadastral	Nr. CF	Suprafața măsurată	Intravilan/extravilan (I/E)	Nr. top	Nr. tarla	Nr. parcelă	Categorie folosință	Suprafața parcelă	Identif. construcție	Cod grupă destinație	Suprafața construită	Nr. niveluri	Nr. CF	Constr. cu acte (DA/NU)
541	judet CLUJ, UAT Dabâca, loc. Dabâca, str Gelu Românul, Cod Postal 407265			2400	I		53	1515	A	2400						

## 2. PROPRIETATEA / POSESIA

Titularul dreptului / posesiei			Data nașterii / CUI	Domiciliu / Sediu	Cota parte	Identif. entitate asociată	Cotă parte teren UI	Mod de dobândire	Act juridic			Observații privitoare la proprietar
Nume / Denumire	Inițiala tatălui	Prenume							Tip act	Nr. act / data	Emitent	
KÉZDY		KLARA	9999999999999	judet CLUJ, UAT Dabâca, loc. Dabâca, Cod Postal 407265	1/1	541		Reconstituire	act administrativ	28363/360/09.08.1995	CJPSDDPAT CLUJ	

## 3. SARCINI / DEZMEMBRĂMINTE


Titular			Data nașterii / CUI	Domiciliu / Sediu	Tipul sarcinii sau al dezmembrămintelor dreptului de proprietate	Cotă parte	Identif. entitate asociată	Act juridic			Valoare ipotecă	Tip monedă
Nume / Denumire	Inițiala tatălui	Prenume						Tip act	Nr. act / data	Emitent		

## 4. NOTĂRI, PROCESE, INTERDICȚII

Tipul notării	Tip act	Nr. act / data	Emitent	Identificator entitate asociată	Imobil împrejmuit / neimprejmuit	Imobil contestat / necontestat	Alte observații
					neimprejmuit		

## 5. OBSERVAȚII

Spre publicare



Pagina nr. 22

Inregistrare sistematica UAT Dabâca

Sectorul Cadastral nr. 88

Anul realizarii: 2025

## REGISTRUL CADASTRAL AL IMOBILELOR

UAT Dabâca

Zonă cooperativizată (Co)

Sector cadastral nr. 88

## 1. DESCRIEREA IMOBILULUI

DATE TEREN											DATE CONSTRUCȚII					
Identificator teren	Adresa imobil	Nr. cadastral	Nr. CF	Suprafața măsurată	Intravilan/extravilan (I/E)	Nr. top	Nr. tarla	Nr. parcelă	Categorie folosință	Suprafața parcelă	Identif. construcție	Cod grupă destinație	Suprafața construită	Nr. niveluri	Nr. CF	Constr. cu acte (DA/NU)
542	judet CLUJ, UAT Dabâca, loc. Dabâca, Cod Postal 407265			673	I		53	-	A	673						

## 2. PROPRIETATEA / POSESIA

Titularul dreptului / posesiei			Data nașterii / CUI	Domiciliu / Sediul	Cota parte	Identif. entitate asociată	Cotă parte teren UI	Mod de dobândire	Act juridic			Observații privitoare la proprietar
Nume / Denumire	Inițiala tatălui	Prenume							Tip act	Nr. act / data	Emitent	
NEIDENTIFICAT		NEIDENTIFICAT	0000000000000	judet CLUJ, UAT Dabâca, loc. Neidentificata, Cod Postal 999999	1/1	542		Lege	act normativ	7/13.03.1996	Parlamentul României	

## 3. SARCINI / DEZMEMBRĂMINTE


Titular			Data nașterii / CUI	Domiciliu / Sediul	Tipul sarcinii sau al dezmembrămintelor dreptului de proprietate	Cotă parte	Identif. entitate asociată	Act juridic			Valoare ipotecă	Tip monedă
Nume / Denumire	Inițiala tatălui	Prenume						Tip act	Nr. act / data	Emitent		

## 4. NOTĂRI, PROCESE, INTERDICȚII

Tipul notării	Tip act	Nr. act / data	Emitent	Identificator entitate asociată	Imobil împrejmuit / neîmprejmuit	Imobil contestat / necontestat	Alte observații
Se notează mențiunea proprietar neidentificat	act normativ	7/13.03.1996	Parlamentul României	542	neîmprejmuit		

## 5. OBSERVAȚII

Spre publicare



Pagina nr. 23

Inregistrare sistematica UAT Dabâca

Sectorul Cadastral nr. 88

Anul realizării: 2025

## REGISTRUL CADASTRAL AL IMOBILELOR

UAT Dabâca

Zonă cooperativizată (Co)

Sector cadastral nr. 88

## 1. DESCRIEREA IMOBILULUI

DATE TEREN											DATE CONSTRUCȚII					
Identificator teren	Adresa imobil	Nr. cadastral	Nr. CF	Suprafața măsurată	Intravilan/extravilan (I/E)	Nr. top	Nr. tarla	Nr. parcelă	Categorie folosință	Suprafața parcelă	Identif. construcție	Cod grupă destinație	Suprafața construită	Nr. niveluri	Nr. CF	Constr. cu acte (DA/NU)
543	judet CLUJ, UAT Dabâca, loc. Dabâca, str Gelu Românul, Cod Postal 407265			1400	I		53	1515/1	A	1400						

## 2. PROPRIETATEA / POSESIA

Titularul dreptului / posesiei			Data nașterii / CUI	Domiciliu / Sediu	Cota parte	Identif. entitate asociată	Cotă parte teren UI	Mod de dobândire	Act juridic			Observații privitoare la proprietar
Nume / Denumire	Inițiala tatălui	Prenume							Tip act	Nr. act / data	Emitent	
MUNTEAN		REGHINA	9999999999999	judet CLUJ, UAT Dabâca, loc. Dabâca, Cod Postal 407265	1/1	543		Reconstituire	act administrativ	28363/319/02.06.1995	CJPSDDPAT CLUJ	

## 3. SARCINI / DEZMEMBRĂMINTE

Titular			Data nașterii / CUI	Domiciliu / Sediu	Tipul sarcinii sau al dezmembrămintelor dreptului de proprietate	Cotă parte	Identif. entitate asociată	Act juridic			Valoare ipotecă	Tip monedă
Nume / Denumire	Inițiala tatălui	Prenume						Tip act	Nr. act / data	Emitent		

## 4. NOTĂRI, PROCESE, INTERDICȚII

Tipul notării	Tip act	Nr. act / data	Emitent	Identificator entitate asociată	Imobil împrejmuit / neîmprejmuit	Imobil contestat / necontestat	Alte observații
					împrejmuit		

## 5. OBSERVAȚII

Spre publicare



Pagina nr. 24

Inregistrare sistematica UAT Dabâca

Sectorul Cadastral nr. 88

Anul realizarii: 2025