

**DATE DESPRE IMOBILUL NR. 19001**

Oficiul de Cadastru și Publicitate Imobiliară CLUJ
Biroul de Cadastru și Publicitate Imobiliară Cluj-Napoca

A. Partea I. Descrierea imobilului

TEREN Extravilan

Adresa: Jud. Cluj

Nr. Crt	Nr cadastral Nr. topografic	Suprafața* (mp)	Observații / Referințe
A1		5.293	Sector cadastral:11 Teren neimprijmit;

B. Partea II. Proprietari și acte

Inscrieri privitoare la dreptul de proprietate și alte drepturi reale		Referințe
/		
Act Normativ nr. 1044, din 28/08/2007 emis de Guvernul Romaniei;		
B1	Intabulare, drept de PROPRIETATE, dobandit prin Lege, cota actuala 1/1, cota initiala 1/1 1) STATUL ROMAN , CIF:9999999999999, DOMENIUL PUBLIC	A1
B2	Intabulare, drept de ADMINISTRARE 1) ANIF , CIF:16868722, SUCURSALA TISA-SOMES	A1

C. Partea III. SARCINI .

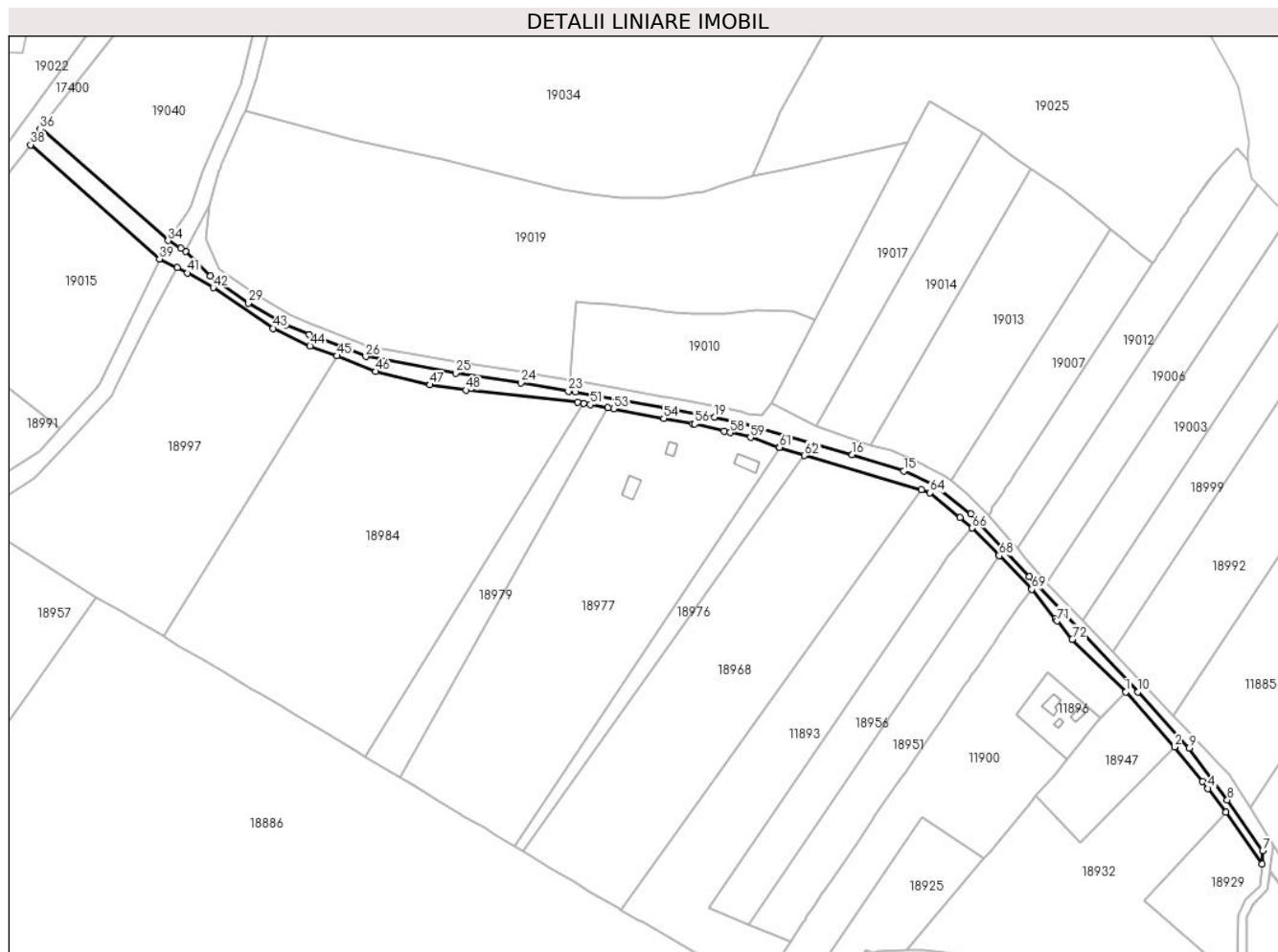
Inscrieri privind dezmembramintele dreptului de proprietate, drepturi reale de garanție și sarcini	Referințe
NU SUNT	

Anexa Nr. 1 La Partea I

Teren

Nr cadastral	Suprafața (mp)*	Observații / Referințe
	5.293	

* Suprafața este determinată în planul de proiecție Stereo 70.



Date referitoare la teren

Crt	Categorie folosință	Intravilan	Suprafața (mp)	Tarla	Parcelă	Nr. topo	Observații / Referințe
1	ape curgătoare	NU	5.293	31	-	-	CN 203

Lungime Segmente

1) Valorile lungimilor segmentelor sunt obținute din proiecție în plan.

Punct început	X / Y	Punct sfârșit	X / Y	Lungime segment
1	414.344,087 588.245,767	2	414.371,001 588.215,533	40.478
4	414.389,5 588.192,66	5	414.399,495 588.179,822	16.271
7	414.419,631 588.158,439	8	414.400,158 588.186,379	34.057
10	414.350,839 588.245,858	11	414.293,756 588.306,407	83.215
13	414.258,62 588.343,872	14	414.238,723 588.359,747	25.454
2	414.371,001 588.215,533	3	414.386,42 588.196,468	24.528
5	414.399,495 588.179,822	6	414.419,239 588.151,068	34.888
8	414.400,158 588.186,379	9	414.379,203 588.214,955	35.435
11	414.293,756 588.306,407	12	414.290,866 588.309,489	4.226
14	414.238,723 588.359,747	15	414.221,789 588.367,579	18.657
3	414.386,42 588.196,468	4	414.389,5 588.192,66	4.897
6	414.419,239 588.151,068	7	414.419,631 588.158,439	7.382
9	414.379,203 588.214,955	10	414.350,839 588.245,858	41.946
12	414.290,866 588.309,489	13	414.258,62 588.343,872	47.138
15	414.221,789 588.367,579	16	414.193,426 588.376,469	29.724

Punct început	X / Y	Punct sfârșit	X / Y	Lungime segment	Punct început	X / Y	Punct sfârșit	X / Y	Lungime segment	Punct început	X / Y	Punct sfârșit	X / Y	Lungime segment
16	414.193,426 588.376,469	17	414.133,333 588.393,34	62.416	17	414.133,333 588.393,34	18	414.130,383 588.394,262	3.091	18	414.130,383 588.394,262	19	414.117,506 588.397,186	13.205
19	414.117,506 588.397,186	20	414.090,099 588.402,302	27.88	20	414.090,099 588.402,302	21	414.064,023 588.406,883	26.476	21	414.064,023 588.406,883	22	414.040,788 588.410,991	23.595
22	414.040,788 588.410,991	23	414.036,968 588.411,523	3.857	23	414.036,968 588.411,523	24	414.010,812 588.416,085	26.551	24	414.010,812 588.416,085	25	413.974,758 588.421,529	36.463
25	413.974,758 588.421,529	26	413.925,286 588.430,607	50.298	26	413.925,286 588.430,607	27	413.893,975 588.442,58	33.522	27	413.893,975 588.442,58	28	413.881,001 588.448,124	14.108
28	413.881,001 588.448,124	29	413.860,614 588.460,124	23.657	29	413.860,614 588.460,124	30	413.842,437 588.473,074	22.318	30	413.842,437 588.473,074	31	413.839,604 588.475,092	3.478
31	413.839,604 588.475,092	32	413.826,07 588.488,598	19.121	32	413.826,07 588.488,598	33	413.823,325 588.490,23	3.193	33	413.823,325 588.490,23	34	413.816,331 588.494,389	8.138
34	413.816,331 588.494,389	35	413.746,255 588.556,383	93.562	35	413.746,255 588.556,383	36	413.745,697 588.555,668	0.907	36	413.745,697 588.555,668	37	413.742,34 588.549,892	6.68
37	413.742,34 588.549,892	38	413.740,539 588.547,23	3.214	38	413.740,539 588.547,23	39	413.811,587 588.484,375	94.861	39	413.811,587 588.484,375	40	413.821,377 588.479,438	10.964
40	413.821,377 588.479,438	41	413.827,03 588.476,587	6.332	41	413.827,03 588.476,587	42	413.841,212 588.468,544	16.304	42	413.841,212 588.468,544	43	413.874,232 588.446,107	39.922
43	413.874,232 588.446,107	44	413.894,552 588.436,37	22.532	44	413.894,552 588.436,37	45	413.909,304 588.430,938	15.72	45	413.909,304 588.430,938	46	413.930,806 588.422,395	23.137
46	413.930,806 588.422,395	47	413.960,732 588.415,025	30.82	47	413.960,732 588.415,025	48	413.980,562 588.412,04	20.053	48	413.980,562 588.412,04	49	414.042,115 588.405,428	61.907
49	414.042,115 588.405,428	50	414.045,486 588.404,8	3.429	50	414.045,486 588.404,8	51	414.049,003 588.404,144	3.578	51	414.049,003 588.404,144	52	414.058,693 588.402,338	9.856
52	414.058,693 588.402,338	53	414.061,912 588.401,738	3.275	53	414.061,912 588.401,738	54	414.089,441 588.396,606	28.003	54	414.089,441 588.396,606	55	414.105,606 588.393,592	16.443
55	414.105,606 588.393,592	56	414.106,509 588.393,424	0.919	56	414.106,509 588.393,424	57	414.122,799 588.389,499	16.756	57	414.122,799 588.389,499	58	414.126,069 588.388,711	3.364
58	414.126,069 588.388,711	59	414.137,275 588.386,011	11.526	59	414.137,275 588.386,011	60	414.153,015 588.380,546	16.662	60	414.153,015 588.380,546	61	414.153,232 588.380,494	0.223
61	414.153,232 588.380,494	62	414.167,118 588.376,108	14.563	62	414.167,118 588.376,108	63	414.231,526 588.357,249	67.113	63	414.231,526 588.357,249	64	414.236,198 588.355,604	4.953
64	414.236,198 588.355,604	65	414.252,66 588.341,824	21.467	65	414.252,66 588.341,824	66	414.259,493 588.336,104	8.911	66	414.259,493 588.336,104	67	414.274,089 588.321,482	20.66
67	414.274,089 588.321,482	68	414.274,431 588.320,97	0.616	68	414.274,431 588.320,97	69	414.292,285 588.302,419	25.747	69	414.292,285 588.302,419	70	414.305,436 588.286,213	20.87
70	414.305,436 588.286,213	71	414.306,418 588.285,002	1.559	71	414.306,418 588.285,002	72	414.314,666 588.274,838	13.09	72	414.314,666 588.274,838	1	414.344,087 588.245,767	41.361

** Lungimile segmentelor sunt determinate în planul de proiecție Stereo 70 și sunt rotunjite la 1 milimetru.

*** Distanța dintre puncte este formată din segmente cumulate ce sunt mai mici decât valoarea 1 milimetru.

**DATE DESPRE IMOBILUL NR. 19002**

Oficiul de Cadastru și Publicitate Imobiliară CLUJ
Biroul de Cadastru și Publicitate Imobiliară Cluj-Napoca

A. Partea I. Descrierea imobilului

TEREN Extravilan

Adresa: Jud. Cluj

Nr. Crt	Nr cadastral Nr. topografic	Suprafața* (mp)	Observații / Referințe
A1		2.214	Sector cadastral:9 Teren neimprejmuit;

B. Partea II. Proprietari și acte

Inscrieri privitoare la dreptul de proprietate și alte drepturi reale		Referințe
/		
Act Normativ nr. 7, din 13/03/1996 emis de PARLAMENTUL ROMANIEI;		
B1	Inscrierea provizorie, drept de PROPRIETATE, dobandit prin Lege, cota actuala 1/1, cota initiala 1/1	A1
1) COMUNA COJOCNA, CIF:5022204, PROPRIETAR NEIDENTIFICAT		

C. Partea III. SARCINI .

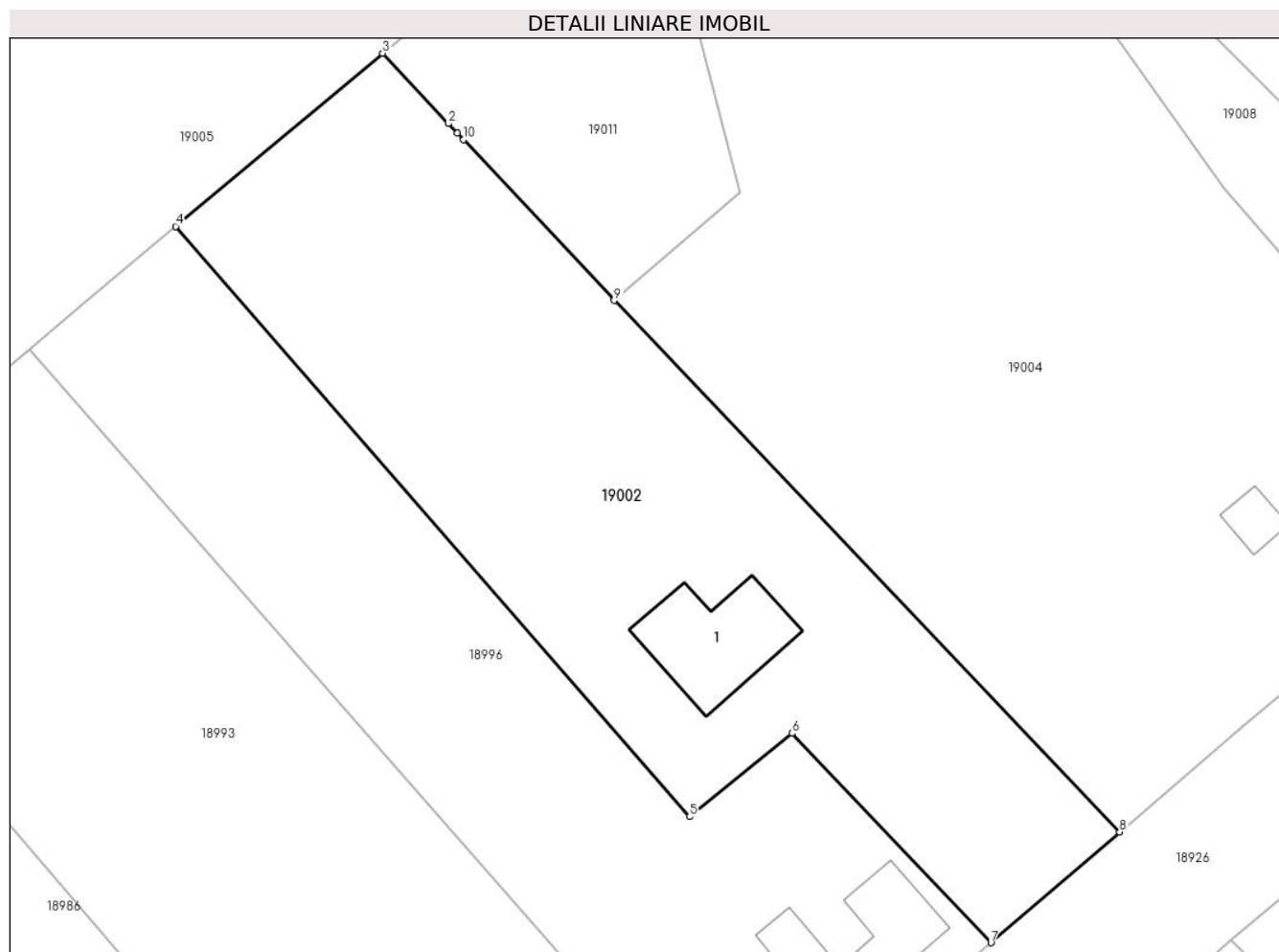
Inscrieri privind dezmembramintele dreptului de proprietate, drepturi reale de garanție și sarcini	Referințe
NU SUNT	

Anexa Nr. 1 La Partea I

Teren

Nr cadastral	Suprafața (mp)*	Observații / Referințe
	2.214	

* Suprafața este determinată în planul de proiecție Stereo 70.



Date referitoare la teren

Crt	Categorie folosință	Intravilan	Suprafața (mp)	Tarla	Parcelă	Nr. topo	Observații / Referințe
1	curți constructii	NU	909	29	-	-	
2	arabil	NU	1.305	-	-	-	

Date referitoare la construcții

Crt	Număr	Destinație construcție	Supraf. (mp)	Situație juridică	Observații / Referințe
A1.1		construcții de locuințe	103	Fara acte	Nr. niveluri:2; S. construita la sol:103 mp; S. construita desfasurata:206 mp;

Lungime Segmente

1) Valorile lungimilor segmentelor sunt obținute din proiecție în plan.

Punct început	X / Y	Punct sfârșit	X / Y	Lungime segment (** (m)
1	413.459,898 588.427,464	2	413.459,121 588.428,293	1.136
2	413.459,121 588.428,293	3	413.453,179 588.434,635	8.691
3	413.453,179 588.434,635	4	413.434,508 588.419,026	24.337

Punct început	X / Y	Punct sfârșit	X / Y	Lungime segment (** (m)
4	413.434,508 588.419,026	5	413.480,845 588.365,817	70.558
5	413.480,845 588.365,817	6	413.490,083 588.373,334	11.91
6	413.490,083 588.373,334	7	413.508,047 588.354,454	26.061
7	413.508,047 588.354,454	8	413.519,651 588.364,432	15.304
8	413.519,651 588.364,432	9	413.474,059 588.412,35	66.142
9	413.474,059 588.412,35	10	413.460,465 588.426,859	19.883
10	413.460,465 588.426,859	1	413.459,898 588.427,464	0.829

** Lungimile segmentelor sunt determinate în planul de proiecție Stereo 70 și sunt rotunjite la 1 milimetru.

*** Distanța dintre puncte este formată din segmente cumulate ce sunt mai mici decât valoarea 1 milimetru.

**DATE DESPRE IMOBILUL NR. 19003**

Oficiul de Cadastru și Publicitate Imobiliară CLUJ
Biroul de Cadastru și Publicitate Imobiliară Cluj-Napoca

A. Partea I. Descrierea imobilului

TEREN Extravilan

Adresa: Jud. Cluj

Nr. Crt	Nr cadastral Nr. topografic	Suprafața* (mp)	Observații / Referințe
A1		6.800	Sector cadastral:12 Teren neimprejmuit;

B. Partea II. Proprietari și acte

Inscrieri privitoare la dreptul de proprietate și alte drepturi reale		Referințe
/		
Act Administrativ nr. 1542/1693, din 12/09/2002 emis de CJSDPAT Cluj;		
B1	Intabulare, drept de PROPRIETATE, dobandit prin Reconstituire, cota actuala 1/1, cota initiala 1/1 1) BUCUR IOAN, Lipsa CNP	A1

C. Partea III. SARCINI .

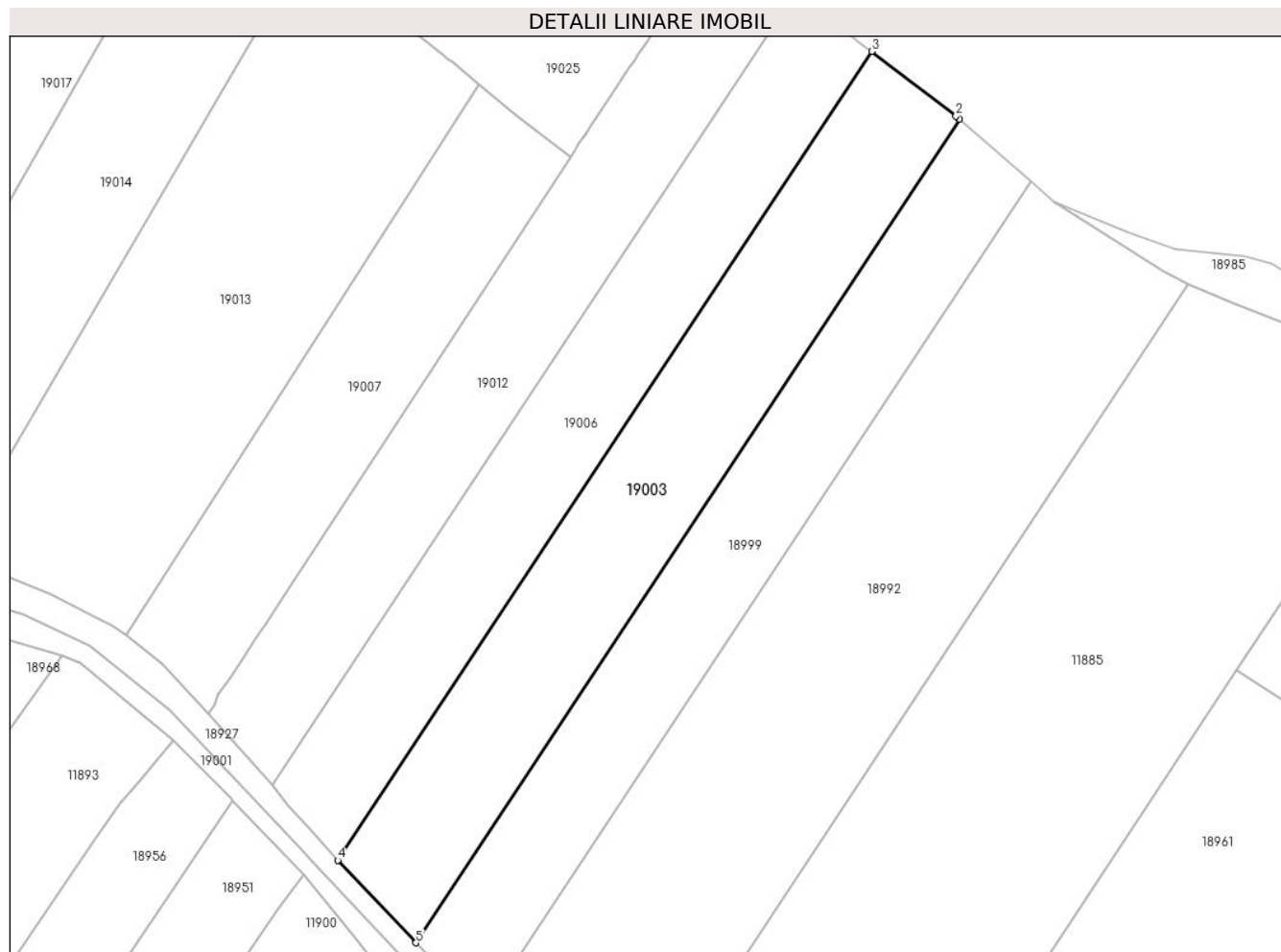
Inscrieri privind dezmembramintele dreptului de proprietate, drepturi reale de garanție și sarcini	Referințe
NU SUNT	

Anexa Nr. 1 La Partea I

Teren

Nr cadastral	Suprafața (mp)*	Observații / Referințe
	6.800	

* Suprafața este determinată în planul de proiecție Stereo 70.



Date referitoare la teren

Crt	Categorie folosință	Intra vilan	Suprafața (mp)	Tarla	Parcelă	Nr. topo	Observații / Referințe
1	arabil	NU	6.800	31	6	-	

Lungime Segmente

1) Valorile lungimilor segmentelor sunt obținute din proiecție în plan.

Punct început	X / Y	Punct sfârșit	X / Y	Lungime segment (** (m)
1	414.456,591 588.491,64	2	414.455,649 588.492,458	1.248
2	414.455,649 588.492,458	3	414.434,552 588.508,637	26.586
3	414.434,552 588.508,637	4	414.300,697 588.306,153	242.727
4	414.300,697 588.306,153	5	414.320,304 588.285,477	28.495
5	414.320,304 588.285,477	1	414.456,591 588.491,64	247.138

**** Lungimile segmentelor sunt determinate în planul de proiecție Stereo 70 și sunt rotunjite la 1 milimetru.**

***** Distanța dintre puncte este formată din segmente cumulate ce sunt mai mici decât valoarea 1 milimetru.**

**DATE DESPRE IMOBILUL NR. 19004**

Oficiul de Cadastru și Publicitate Imobiliară CLUJ
Biroul de Cadastru și Publicitate Imobiliară Cluj-Napoca

A. Partea I. Descrierea imobilului

TEREN Extravilan

Adresa: Jud. Cluj

Nr. Crt	Nr cadastral Nr. topografic	Suprafața* (mp)	Observații / Referințe
A1		3.993	Sector cadastral:9 Teren neimprejmuit;

B. Partea II. Proprietari și acte

Inscrieri privitoare la dreptul de proprietate și alte drepturi reale	Referințe
/	
Act Normativ nr. 7, din 13/03/1996 emis de PARLAMENTUL ROMANIEI;	
B1	Inscrierea provizorie, drept de PROPRIETATE, dobandit prin Lege, cota actuala 1/1, cota initiala 1/1
	1) COMUNA COJOCNA, CIF:5022204, PROPRIETAR NEIDENTIFICAT

C. Partea III. SARCINI .

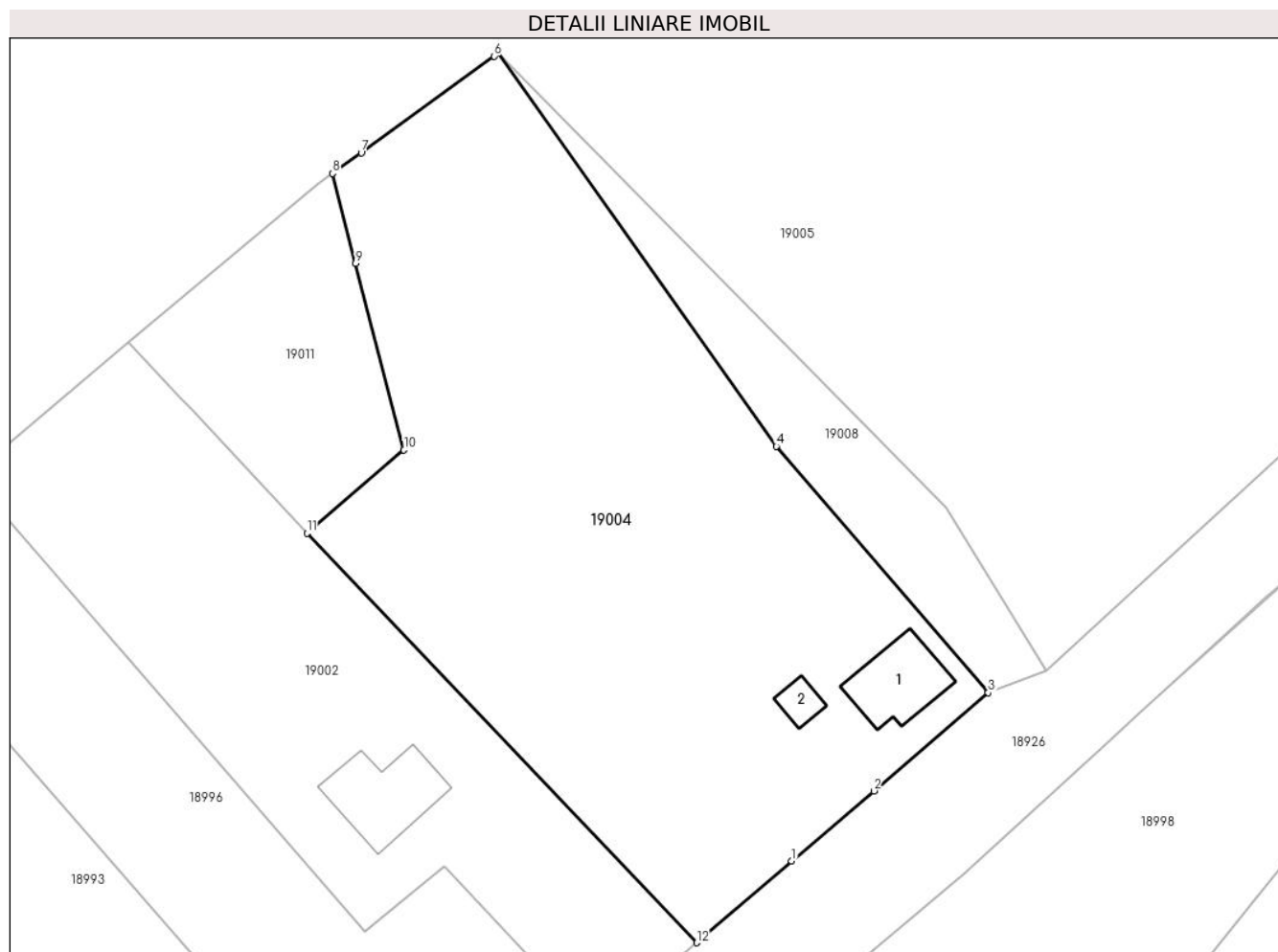
Inscrieri privind dezmembramintele dreptului de proprietate, drepturi reale de garanție și sarcini	Referințe
NU SUNT	

Anexa Nr. 1 La Partea I

Teren

Nr cadastral	Suprafața (mp)*	Observații / Referințe
	3.993	

* Suprafața este determinată în planul de proiecție Stereo 70.



Date referitoare la teren

Crt	Categorie folosință	Intravilan	Suprafața (mp)	Tarla	Parcelă	Nr. topo	Observații / Referințe
1	curți constructii	NU	518	-	-	-	
2	arabil	NU	3.475	29	-	-	

Date referitoare la construcții

Crt	Număr	Destinație construcție	Supraf. (mp)	Situație juridică	Observații / Referințe
A1.1		construcții de locuințe	84	Fara acte	Nr. niveluri:1; S. construita la sol:84 mp; S. construita desfasurata:84 mp;
A1.2		construcții anexa	19	Fara acte	Nr. niveluri:1; S. construita la sol:19 mp; S. construita desfasurata:19 mp;

Lungime Segmente

1) Valorile lungimilor segmentelor sunt obținute din proiecție în plan.

Punct început	X / Y	Punct sfârșit	X / Y	Lungime segment (** (m)
1	413.530,797 588.373,976	2	413.540,405 588.382,204	12.65
2	413.540,405 588.382,204	3	413.553,796 588.393,671	17.63

Punct început	X / Y	Punct sfârșit	X / Y	Lungime segment (** (m)
3	413.553,796 588.393,671	4	413.528,998 588.422,498	38.025
4	413.528,998 588.422,498	5	413.496,429 588.468,47	56.34
5	413.496,429 588.468,47	6	413.495,968 588.468,136	0.569
6	413.495,968 588.468,136	7	413.480,4 588.456,838	19.235
7	413.480,4 588.456,838	8	413.477,03 588.454,392	4.164
8	413.477,03 588.454,392	9	413.479,751 588.443,88	10.859
9	413.479,751 588.443,88	10	413.485,396 588.422,066	22.532
10	413.485,396 588.422,066	11	413.474,059 588.412,35	14.931
11	413.474,059 588.412,35	12	413.519,651 588.364,432	66.142
12	413.519,651 588.364,432	1	413.530,797 588.373,976	14.673

** Lungimile segmentelor sunt determinate în planul de proiecție Stereo 70 și sunt rotunjite la 1 milimetru.

*** Distanța dintre puncte este formată din segmente cumulate ce sunt mai mici decât valoarea 1 milimetru.

**DATE DESPRE IMOBILUL NR. 19005**

Oficiul de Cadastru și Publicitate Imobiliară CLUJ
Biroul de Cadastru și Publicitate Imobiliară Cluj-Napoca

A. Partea I. Descrierea imobilului

TEREN Extravilan

Adresa: Jud. Cluj

Nr. Crt	Nr cadastral Nr. topografic	Suprafața* (mp)	Observații / Referințe
A1	50551	549.200	Sector cadastral:9 Teren neimprejmuit;

B. Partea II. Proprietari și acte

Inscrieri privitoare la dreptul de proprietate și alte drepturi reale		Referințe
36498 / 31/03/2011		
Act Administrativ nr. 3303/2898, din 31/03/2006 emis de CJSDPAT Cluj;		
B1	Intabulare, drept de PROPRIETATEreconstituire, dobandit prin Lege, cota actuala 1/1, cota initiala 1/1	A1
1) COMPOSESORATUL DE PASUNE GHIRISUL ROMAN, CIF:14566426		

C. Partea III. SARCINI .

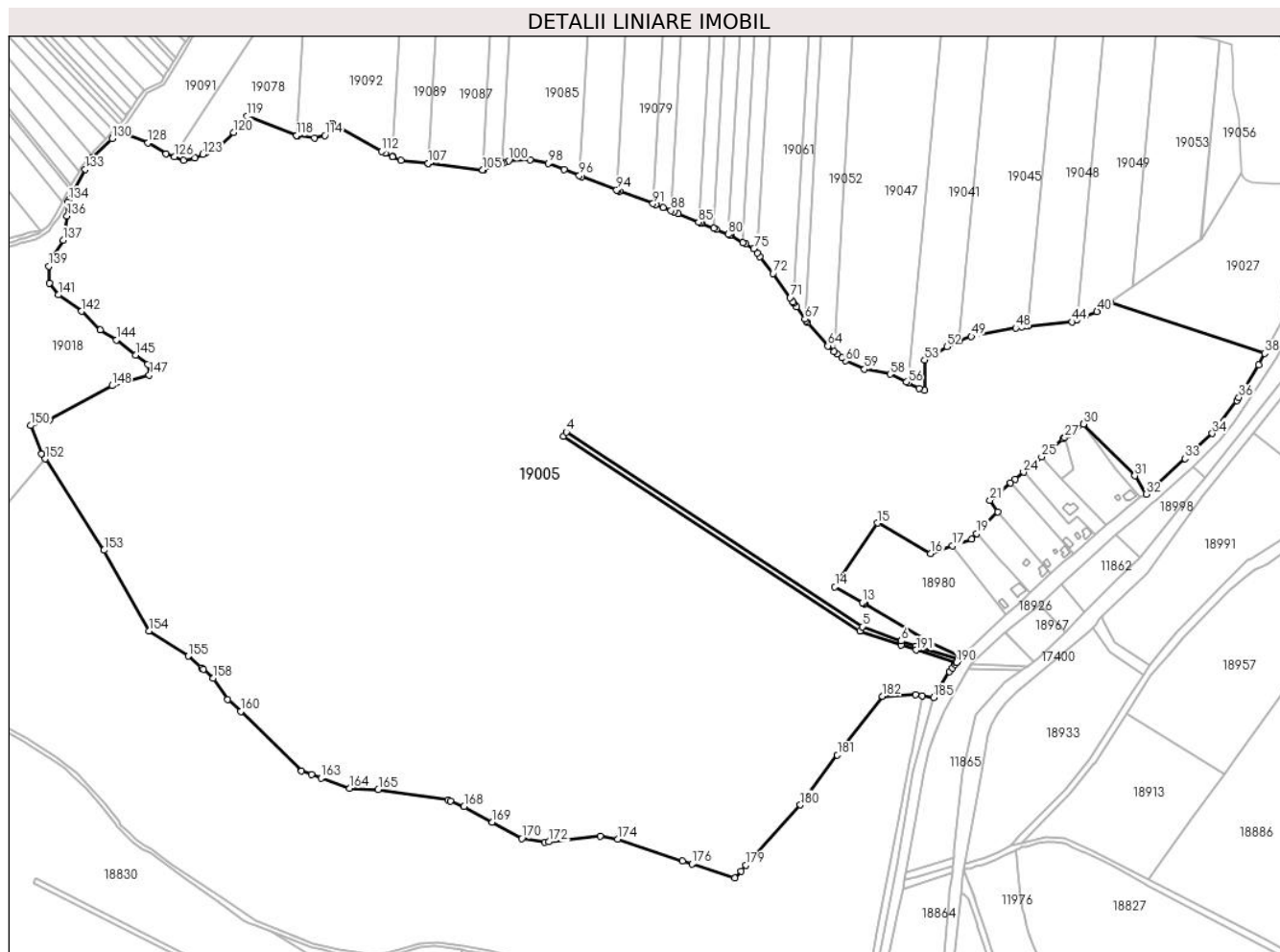
Inscrieri privind dezmembramintele dreptului de proprietate, drepturi reale de garanție și sarcini	Referințe
NU SUNT	

Anexa Nr. 1 La Partea I

Teren

Nr cadastral	Suprafața (mp)*	Observații / Referințe
50551	549.200	

* Suprafața este determinată în planul de proiecție Stereo 70.



Date referitoare la teren

Crt	Categorie folosință	Intravilan	Suprafața (mp)	Tarla	Parcelă	Nr. topo	Observații / Referințe
1	pasune	NU	549.200	29	30/1	-	pasune

Lungime Segmente

1) Valorile lungimilor segmentelor sunt obținute din proiecție în plan.

Punct început	X / Y	Punct sfârșit	X / Y	Lungime segment
1	413.309,032 588.241,598	2	413.266,309 588.256,064	45.106
4	412.964,779 588.460,088	5	413.268,76 588.260,436	363.683
7	413.323,864 588.240,233	8	413.367,767 588.226,681	45.947
10	413.337,923 588.244,893	11	413.271,278 588.283,687	77.114
13	413.268,961 588.285,035	14	413.240,751 588.301,456	32.642
16	413.338,978 588.335,643	17	413.361,31 588.343,351	23.624
2	413.266,309 588.256,064	3	412.961,984 588.455,942	364.094
5	413.268,76 588.260,436	6	413.309,021 588.245,675	42.882
8	413.367,767 588.226,681	9	413.370,188 588.229,878	4.01
11	413.271,278 588.283,687	12	413.270,268 588.284,275	1.169
14	413.240,751 588.301,456	15	413.284,81 588.366,828	78.833
17	413.361,31 588.343,351	18	413.381,151 588.350,2	20.99
3	412.961,984 588.455,942	4	412.964,779 588.460,088	5.0
6	413.309,021 588.245,675	7	413.323,864 588.240,233	15.809
9	413.370,188 588.229,878	10	413.337,923 588.244,893	35.587
12	413.270,268 588.284,275	13	413.268,961 588.285,035	1.512
15	413.284,81 588.366,828	16	413.338,978 588.335,643	62.503
18	413.381,151 588.350,2	19	413.386,562 588.356,001	7.932

Punct început	X / Y	Punct sfârșit	X / Y	Lungime segment	Punct început	X / Y	Punct sfârșit	X / Y	Lungime segment	Punct început	X / Y	Punct sfârșit	X / Y	Lungime segment
19	413.386,562 588.356,001	20	413.408,074 588.378,282	30.971	20	413.408,074 588.378,282	21	413.400,111 588.390,27	14.392	21	413.400,111 588.390,27	22	413.421,298 588.407,982	27.615
22	413.421,298 588.407,982	23	413.425,813 588.411,757	5.885	23	413.425,813 588.411,757	24	413.434,508 588.419,026	11.333	24	413.434,508 588.419,026	25	413.453,179 588.434,635	24.337
25	413.453,179 588.434,635	26	413.475,38 588.453,195	28.937	26	413.475,38 588.453,195	27	413.477,03 588.454,392	2.039	27	413.477,03 588.454,392	28	413.480,4 588.456,838	4.164
28	413.480,4 588.456,838	29	413.495,968 588.468,136	19.235	29	413.495,968 588.468,136	30	413.496,429 588.468,47	0.569	30	413.496,429 588.468,47	31	413.548,92 588.415,262	74.742
31	413.548,92 588.415,262	32	413.560,596 588.396,312	22.258	32	413.560,596 588.396,312	33	413.600,452 588.432,948	54.136	33	413.600,452 588.432,948	34	413.628,485 588.458,716	38.076
34	413.628,485 588.458,716	35	413.653,823 588.492,267	42.044	35	413.653,823 588.492,267	36	413.655,852 588.495,632	3.929	36	413.655,852 588.495,632	37	413.676,147 588.529,282	39.297
37	413.676,147 588.529,282	38	413.682,426 588.540,879	13.188	38	413.682,426 588.540,879	39	413.523,435 588.593,194	167.377	39	413.523,435 588.593,194	40	413.510,038 588.583,939	16.283
40	413.510,038 588.583,939	41	413.497,55 588.578,767	13.517	41	413.497,55 588.578,767	42	413.489,168 588.575,297	9.072	42	413.489,168 588.575,297	43	413.487,95 588.574,792	1.318
43	413.487,95 588.574,792	44	413.484,356 588.573,304	3.89	44	413.484,356 588.573,304	45	413.438,895 588.568,819	45.682	45	413.438,895 588.568,819	46	413.437,477 588.568,679	1.424
46	413.437,477 588.568,679	47	413.433,195 588.568,257	4.303	47	413.433,195 588.568,257	48	413.426,503 588.566,97	6.815	48	413.426,503 588.566,97	49	413.381,063 588.558,228	46.273
49	413.381,063 588.558,228	50	413.368,491 588.553,058	13.594	50	413.368,491 588.553,058	51	413.366,746 588.552,34	1.887	51	413.366,746 588.552,34	52	413.355,762 588.547,823	11.876
52	413.355,762 588.547,823	53	413.333,051 588.534,054	26.559	53	413.333,051 588.534,054	54	413.332,914 588.502,928	31.126	54	413.332,914 588.502,928	55	413.327,193 588.505,097	6.118
55	413.327,193 588.505,097	56	413.315,969 588.510,59	12.496	56	413.315,969 588.510,59	57	413.314,217 588.511,447	1.95	57	413.314,217 588.511,447	58	413.297,581 588.519,588	18.521
58	413.297,581 588.519,588	59	413.271,134 588.524,637	26.925	59	413.271,134 588.524,637	60	413.251,823 588.533,239	21.14	60	413.251,823 588.533,239	61	413.247,708 588.536,298	5.127
61	413.247,708 588.536,298	62	413.242,908 588.540,39	6.308	62	413.242,908 588.540,39	63	413.239,972 588.542,892	3.858	63	413.239,972 588.542,892	64	413.233,42 588.548,477	8.609
64	413.233,42 588.548,477	65	413.212,692 588.572,678	31.864	65	413.212,692 588.572,678	66	413.211,237 588.574,378	2.238	66	413.211,237 588.574,378	67	413.209,995 588.576,144	2.159
67	413.209,995 588.576,144	68	413.201,123 588.588,766	15.428	68	413.201,123 588.588,766	69	413.198,554 588.592,42	4.467	69	413.198,554 588.592,42	70	413.197,902 588.593,347	1.133
70	413.197,902 588.593,347	71	413.194,606 588.598,036	5.732	71	413.194,606 588.598,036	72	413.177,152 588.622,867	30.352	72	413.177,152 588.622,867	73	413.163,603 588.640,447	22.195
73	413.163,603 588.640,447	74	413.160,943 588.643,898	4.357	74	413.160,943 588.643,898	75	413.157,331 588.648,585	5.917	75	413.157,331 588.648,585	76	413.149,144 588.653,186	9.391
76	413.149,144 588.653,186	77	413.146,277 588.654,797	3.288	77	413.146,277 588.654,797	78	413.134,094 588.661,644	13.976	78	413.134,094 588.661,644	79	413.133,3 588.662,09	0.91
79	413.133,3 588.662,09	80	413.131,147 588.662,984	2.331	80	413.131,147 588.662,984	81	413.119,03 588.668,015	13.12	81	413.119,03 588.668,015	82	413.116,044 588.669,255	3.233
82	413.116,044 588.669,255	83	413.103,777 588.674,348	13.283	83	413.103,777 588.674,348	84	413.102,91 588.674,708	0.938	84	413.102,91 588.674,708	85	413.100,774 588.675,595	2.313
85	413.100,774 588.675,595	86	413.079,529 588.684,416	23.003	86	413.079,529 588.684,416	87	413.075,256 588.686,19	4.626	87	413.075,256 588.686,19	88	413.072,261 588.687,434	3.243
88	413.072,261 588.687,434	89	413.064,321 588.690,731	8.597	89	413.064,321 588.690,731	90	413.056,843 588.693,515	7.979	90	413.056,843 588.693,515	91	413.053,878 588.694,618	3.163
91	413.053,878 588.694,618	92	413.019,244 588.707,51	36.956	92	413.019,244 588.707,51	93	413.017,906 588.708,008	1.428	93	413.017,906 588.708,008	94	413.016,441 588.708,574	1.571
94	413.016,441 588.708,574	95	412.980,642 588.722,414	38.38	95	412.980,642 588.722,414	96	412.978,09 588.723,401	2.737	96	412.978,09 588.723,401	97	412.962,561 588.729,404	16.649
97	412.962,561 588.729,404	98	412.946,149 588.735,749	17.596	98	412.946,149 588.735,749	99	412.927,355 588.739,572	19.179	99	412.927,355 588.739,572	100	412.905,374 588.738,45	22.01
100	412.905,374 588.738,45	101	412.900,048 588.736,526	5.663	101	412.900,048 588.736,526	102	412.898,361 588.735,917	1.793	102	412.898,361 588.735,917	103	412.880,158 588.729,342	19.354
103	412.880,158 588.729,342	104	412.879,351 588.729,05	0.858	104	412.879,351 588.729,05	105	412.878,844 588.729,11	0.51	105	412.878,844 588.729,11	106	412.822,868 588.735,784	56.373
106	412.822,868 588.735,784	107	412.822,455 588.735,833	0.416	107	412.822,455 588.735,833	108	412.794,629 588.739,15	28.023	108	412.794,629 588.739,15	109	412.786,456 588.742,877	8.983
109	412.786,456 588.742,877	110	412.786,277 588.742,958	0.196	110	412.786,277 588.742,958	111	412.778,927 588.746,309	8.078	111	412.778,927 588.746,309	112	412.774,66 588.748,255	4.69
112	412.774,66 588.748,255	113	412.724,37 588.776,663	57.759	113	412.724,37 588.776,663	114	412.716,743 588.764,584	14.285	114	412.716,743 588.764,584	115	412.705,805 588.762,108	11.215
115	412.705,805 588.762,108	116	412.688,728 588.764,155	17.199	116	412.688,728 588.764,155	117	412.687,799 588.764,516	0.997	117	412.687,799 588.764,516	118	412.687,711 588.764,551	0.095

Punct început	X / Y	Punct sfârșit	X / Y	Lungime segment	Punct început	X / Y	Punct sfârșit	X / Y	Lungime segment	Punct început	X / Y	Punct sfârșit	X / Y	Lungime segment
118	412.687,711 588.764,551	119	412.636,67 588.784,41	54.768	119	412.636,67 588.784,41	120	412.622,954 588.767,765	21.568	120	412.622,954 588.767,765	121	412.606,933 588.752,569	22.081
121	412.606,933 588.752,569	122	412.593,766 588.746,35	14.562	122	412.593,766 588.746,35	123	412.591,308 588.745,19	2.718	123	412.591,308 588.745,19	124	412.582,95 588.741,242	9.243
124	412.582,95 588.741,242	125	412.571,089 588.739,135	12.047	125	412.571,089 588.739,135	126	412.562,085 588.742,6	9.647	126	412.562,085 588.742,6	127	412.553,599 588.745,866	9.093
127	412.553,599 588.745,866	128	412.534,886 588.757,158	21.856	128	412.534,886 588.757,158	129	412.505,473 588.768,79	31.63	129	412.505,473 588.768,79	130	412.497,941 588.761,533	10.459
130	412.497,941 588.761,533	131	412.477,238 588.741,585	28.75	131	412.477,238 588.741,585	132	412.475,023 588.738,499	3.799	132	412.475,023 588.738,499	133	412.470,466 588.729,933	9.703
133	412.470,466 588.729,933	134	412.453,448 588.697,944	36.234	134	412.453,448 588.697,944	135	412.452,393 588.695,96	2.247	135	412.452,393 588.695,96	136	412.451,677 588.682,123	13.856
136	412.451,677 588.682,123	137	412.447,757 588.657,01	25.417	137	412.447,757 588.657,01	138	412.436,544 588.640,37	20.065	138	412.436,544 588.640,37	139	412.433,146 588.630,522	10.418
139	412.433,146 588.630,522	140	412.433,486 588.612,863	17.662	140	412.433,486 588.612,863	141	412.442,66 588.600,978	15.014	141	412.442,66 588.600,978	142	412.466,563 588.584,064	29.282
142	412.466,563 588.584,064	143	412.485,667 588.564,781	27.144	143	412.485,667 588.564,781	144	412.502,312 588.554,573	19.526	144	412.502,312 588.554,573	145	412.522,055 588.539,259	24.986
145	412.522,055 588.539,259	146	412.534,673 588.529,472	15.968	146	412.534,673 588.529,472	147	412.536,154 588.518,445	11.126	147	412.536,154 588.518,445	148	412.498,009 588.507,723	39.623
148	412.498,009 588.507,723	149	412.433,275 588.472,589	73.654	149	412.433,275 588.472,589	150	412.414,322 588.466,837	19.807	150	412.414,322 588.466,837	151	412.425,78 588.437,971	31.057
151	412.425,78 588.437,971	152	412.429,178 588.432,707	6.266	152	412.429,178 588.432,707	153	412.489,723 588.338,926	111.627	153	412.489,723 588.338,926	154	412.535,999 588.256,11	94.868
154	412.535,999 588.256,11	155	412.576,087 588.230,174	47.746	155	412.576,087 588.230,174	156	412.590,103 588.217,881	18.643	156	412.590,103 588.217,881	157	412.591,69 588.216,489	2.111
157	412.591,69 588.216,489	158	412.602,044 588.207,408	13.772	158	412.602,044 588.207,408	159	412.616,946 588.185,827	26.226	159	412.616,946 588.185,827	160	412.630,117 588.173,452	18.073
160	412.630,117 588.173,452	161	412.692,689 588.112,189	87.569	161	412.692,689 588.112,189	162	412.702,986 588.108,529	10.928	162	412.702,986 588.108,529	163	412.712,707 588.105,073	10.318
163	412.712,707 588.105,073	164	412.742,051 588.094,642	31.142	164	412.742,051 588.094,642	165	412.771,504 588.093,233	29.487	165	412.771,504 588.093,233	166	412.843,123 588.082,34	72.443
166	412.843,123 588.082,34	167	412.845,411 588.081,434	2.461	167	412.845,411 588.081,434	168	412.859,627 588.075,805	15.29	168	412.859,627 588.075,805	169	412.888,718 588.059,821	33.193
169	412.888,718 588.059,821	170	412.919,102 588.043,126	34.668	170	412.919,102 588.043,126	171	412.942,768 588.039,081	24.009	171	412.942,768 588.039,081	172	412.946,713 588.039,536	3.971
172	412.946,713 588.039,536	173	412.999,441 588.045,616	53.077	173	412.999,441 588.045,616	174	413.017,421 588.042,518	18.245	174	413.017,421 588.042,518	175	413.084,152 588.020,119	70.39
175	413.084,152 588.020,119	176	413.094,083 588.016,838	10.459	176	413.094,083 588.016,838	177	413.137,794 588.002,397	46.035	177	413.137,794 588.002,397	178	413.144,324 588.009,673	9.776
178	413.144,324 588.009,673	179	413.149,537 588.015,48	7.804	179	413.149,537 588.015,48	180	413.205,204 588.077,5	83.338	180	413.205,204 588.077,5	181	413.243,231 588.128,7	63.777
181	413.243,231 588.128,7	182	413.289,315 588.189,103	75.975	182	413.289,315 588.189,103	183	413.323,67 588.190,658	34.39	183	413.323,67 588.190,658	184	413.330,587 588.189,527	7.009
184	413.330,587 588.189,527	185	413.342,176 588.187,632	11.743	185	413.342,176 588.187,632	186	413.358,609 588.214,325	31.346	186	413.358,609 588.214,325	187	413.361,376 588.218,058	4.647
187	413.361,376 588.218,058	188	413.364,16 588.221,814	4.674	188	413.364,16 588.221,814	189	413.365,287 588.223,334	1.893	189	413.365,287 588.223,334	190	413.365,635 588.223,804	0.585
190	413.365,635 588.223,804	191	413.324,292 588.236,43	43.228	191	413.324,292 588.236,43	1	413.309,032 588.241,598	16.111					

** Lungimile segmentelor sunt determinate în planul de proiecție Stereo 70 și sunt rotunjite la 1 milimetru.

*** Distanța dintre puncte este formată din segmente cumulate ce sunt mai mici decât valoarea 1 milimetru.

**DATE DESPRE IMOBILUL NR. 19006**

Oficiul de Cadastru și Publicitate Imobiliară CLUJ
Biroul de Cadastru și Publicitate Imobiliară Cluj-Napoca

A. Partea I. Descrierea imobilului

TEREN Extravilan

Adresa: Jud. Cluj

Nr. Crt	Nr cadastral Nr. topografic	Suprafața* (mp)	Observații / Referințe
A1		5.800	Sector cadastral:12 Teren neimprejmuit;

B. Partea II. Proprietari și acte

Inscrieri privitoare la dreptul de proprietate și alte drepturi reale	Referințe
/	
Act Administrativ nr. 3064/1920, din 09/01/2003 emis de CJSDPAT Cluj;	
B1	A1
Intabulare, drept de PROPRIETATE, dobandit prin Reconstituire, cota actuala 1/1, cota initiala 1/1 1) CODORI IOAN, Lipsa CNP	

C. Partea III. SARCINI .

Inscrieri privind dezmembramintele dreptului de proprietate, drepturi reale de garanție și sarcini	Referințe
NU SUNT	

Anexa Nr. 1 La Partea I

Teren

Nr cadastral	Suprafața (mp)*	Observații / Referințe
	5.800	

* Suprafața este determinată în planul de proiecție Stereo 70.



Date referitoare la teren

Crt	Categorie folosință	Intravilan	Suprafața (mp)	Tarla	Parcelă	Nr. topo	Observații / Referințe
1	altele	NU	5.800	31	5/1	-	

Lungime Segmente

1) Valorile lungimilor segmentelor sunt obținute din proiecție în plan.

Punct început	X / Y	Punct sfârșit	X / Y	Lungime segment (** (m)
1	414.434,552 588.508,637	2	414.430,964 588.511,388	4.521
2	414.430,964 588.511,388	3	414.426,848 588.514,544	5.186
3	414.426,848 588.514,544	4	414.417,414 588.524,47	13.694
4	414.417,414 588.524,47	5	414.416,727 588.525,293	1.072
5	414.416,727 588.525,293	6	414.284,204 588.324,824	240.313

Punct început	X / Y	Punct sfârșit	X / Y	Lungime segment (** (m)
6	414.284,204 588.324,824	7	414.288,403 588.319,823	6.53
7	414.288,403 588.319,823	8	414.292,95 588.314,709	6.843
8	414.292,95 588.314,709	9	414.297,967 588.309,169	7.474
9	414.297,967 588.309,169	10	414.300,697 588.306,153	4.068
10	414.300,697 588.306,153	1	414.434,552 588.508,637	242.727

** Lungimile segmentelor sunt determinate în planul de proiecție Stereo 70 și sunt rotunjite la 1 milimetru.

*** Distanța dintre puncte este formată din segmente cumulate ce sunt mai mici decât valoarea 1 milimetru.

**DATE DESPRE IMOBILUL NR. 19007**

Oficiul de Cadastru și Publicitate Imobiliară CLUJ
Biroul de Cadastru și Publicitate Imobiliară Cluj-Napoca

A. Partea I. Descrierea imobilului

TEREN Extravilan

Adresa: Jud. Cluj

Nr. Crt	Nr cadastral Nr. topografic	Suprafața* (mp)	Observații / Referințe
A1		4.684	Sector cadastral:12 Teren neimprejmuit;

B. Partea II. Proprietari și acte

Inscrieri privitoare la dreptul de proprietate și alte drepturi reale		Referințe
/		
Act Normativ nr. 7, din 13/03/1996 emis de PARLAMENTUL ROMANIEI;		
B1	Inscrierea provizorie, drept de PROPRIETATE, dobandit prin Lege, cota actuala 1/1, cota initiala 1/1	A1
1) COMUNA COJOCNA, CIF:5022204, PROPRIETAR NEIDENTIFICAT		

C. Partea III. SARCINI .

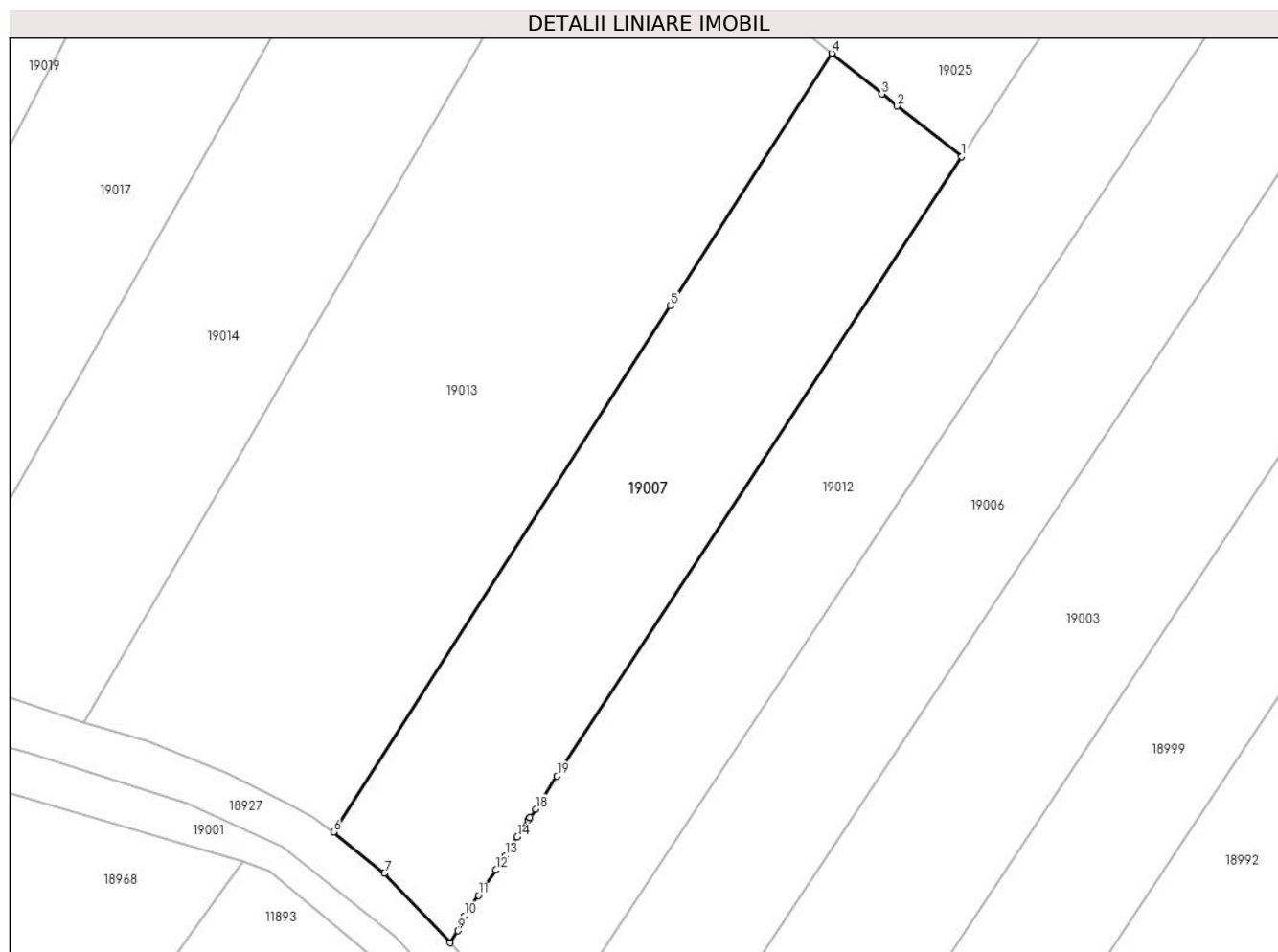
Inscrieri privind dezmembramintele dreptului de proprietate, drepturi reale de garanție și sarcini	Referințe
NU SUNT	

Anexa Nr. 1 La Partea I

Teren

Nr cadastral	Suprafața (mp)*	Observații / Referințe
	4.684	

* Suprafața este determinată în planul de proiecție Stereo 70.



Date referitoare la teren

Crt	Categorie folosință	Intravilan	Suprafața (mp)	Tarla	Parcelă	Nr. topo	Observații / Referințe
1	arabil	NU	4.684	31	-	-	

Lungime Segmente

1) Valorile lungimilor segmentelor sunt obținute din proiecție în plan.

Punct început	X / Y	Punct sfârșit	X / Y	Lungime segment (** (m)
1	414.358,973 588.482,098	2	414.347,547 588.491,051	14.515
2	414.347,547 588.491,051	3	414.344,834 588.493,177	3.447
3	414.344,834 588.493,177	4	414.335,948 588.500,406	11.455
4	414.335,948 588.500,406	5	414.307,312 588.455,665	53.12
5	414.307,312 588.455,665	6	414.247,648 588.362,443	110.681

Punct început	X / Y	Punct sfârșit	X / Y	Lungime segment (** (m)
6	414.247,648 588.362,443	7	414.256,667 588.355,194	11.571
7	414.256,667 588.355,194	8	414.268,28 588.342,835	16.959
8	414.268,28 588.342,835	9	414.269,687 588.344,973	2.559
9	414.269,687 588.344,973	10	414.270,797 588.347,591	2.844
10	414.270,797 588.347,591	11	414.273,328 588.351,246	4.446
11	414.273,328 588.351,246	12	414.276,443 588.355,743	5.47
12	414.276,443 588.355,743	13	414.278,101 588.358,305	3.052
13	414.278,101 588.358,305	14	414.280,21 588.361,565	3.883
14	414.280,21 588.361,565	15	414.282,128 588.364,531	3.532
15	414.282,128 588.364,531	16	414.282,444 588.365,019	0.581
16	414.282,444 588.365,019	17	414.282,454 588.365,035	0.019
17	414.282,454 588.365,035	18	414.283,44 588.366,543	1.802
18	414.283,44 588.366,543	19	414.287,253 588.372,376	6.969
19	414.287,253 588.372,376	1	414.358,973 588.482,098	131.082

** Lungimile segmentelor sunt determinate în planul de proiecție Stereo 70 și sunt rotunjite la 1 milimetru.

*** Distanța dintre puncte este formată din segmente cumulate ce sunt mai mici decât valoarea 1 milimetru.

**DATE DESPRE IMOBILUL NR. 19008**

Oficiul de Cadastru și Publicitate Imobiliară CLUJ
Biroul de Cadastru și Publicitate Imobiliară Cluj-Napoca

A. Partea I. Descrierea imobilului

TEREN Extravilan

Adresa: Jud. Cluj

Nr. Crt	Nr cadastral Nr. topografic	Suprafața* (mp)	Observații / Referințe
A1		617	Sector cadastral:9 Teren neimprejmuit;

B. Partea II. Proprietari și acte

Inscrieri privitoare la dreptul de proprietate și alte drepturi reale	Referințe
/	
Act Normativ nr. 7, din 13/03/1996 emis de PARLAMENTUL ROMANIEI;	
B1	Inscrierea provizorie, drept de PROPRIETATE, dobandit prin Lege, cota actuala 1/1, cota initiala 1/1
	1) COMUNA COJOCNA, CIF:5022204, PROPRIETAR NEIDENTIFICAT

C. Partea III. SARCINI .

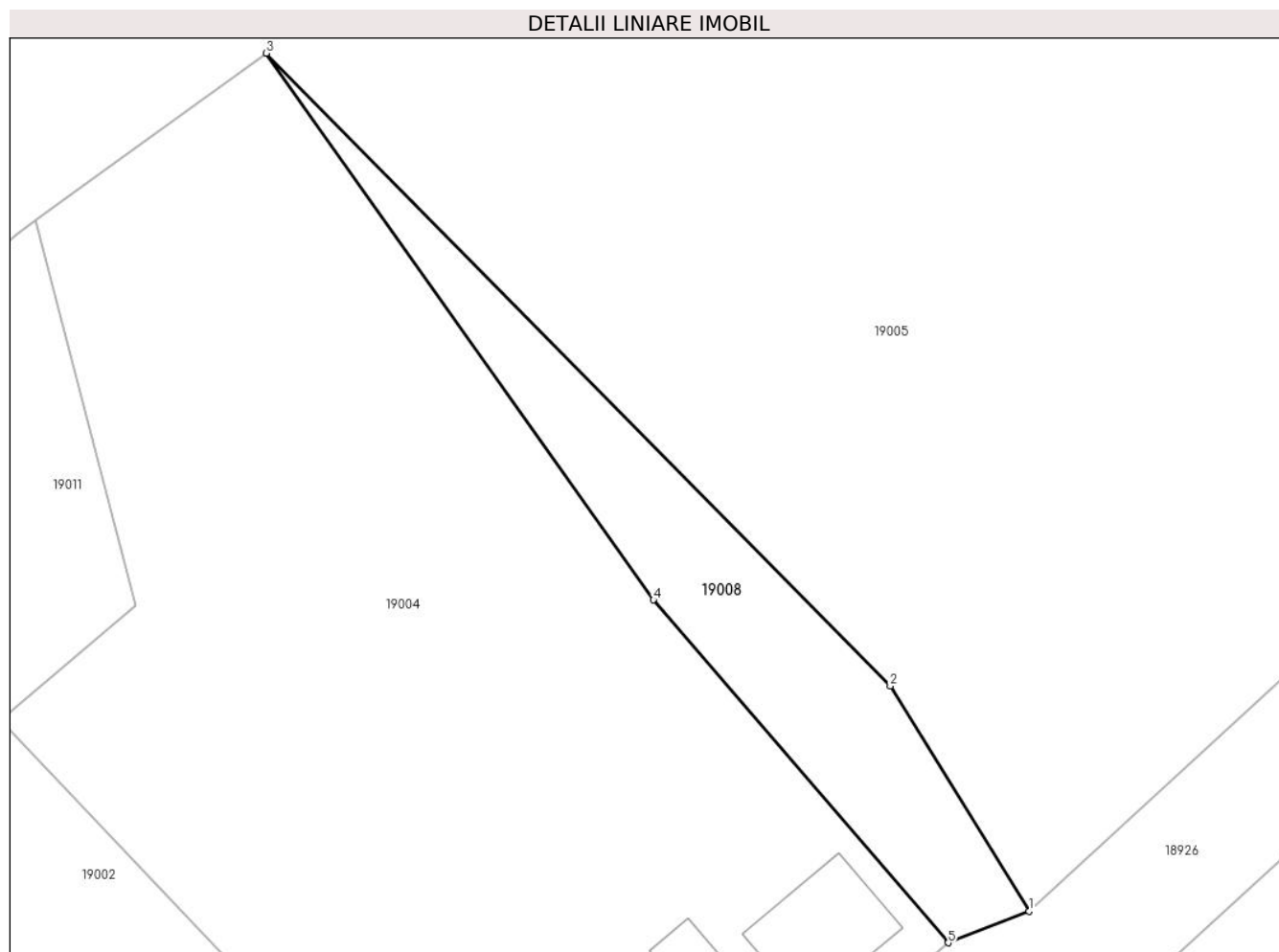
Inscrieri privind dezmembramintele dreptului de proprietate, drepturi reale de garanție și sarcini	Referințe
NU SUNT	

Anexa Nr. 1 La Partea I

Teren

Nr cadastral	Suprafața (mp)*	Observații / Referințe
	617	

* Suprafața este determinată în planul de proiecție Stereo 70.



Date referitoare la teren

Crt	Categorie folosință	Intra vilan	Suprafața (mp)	Tarla	Parcelă	Nr. topo	Observații / Referințe
1	livada	NU	617	29	-	-	

Lungime Segmente

1) Valorile lungimilor segmentelor sunt obținute din proiecție în plan.

Punct început	X / Y	Punct sfârșit	X / Y	Lungime segment (** (m)
1	413.560,596 588.396,312	2	413.548,92 588.415,262	22.258
2	413.548,92 588.415,262	3	413.496,429 588.468,47	74.742
3	413.496,429 588.468,47	4	413.528,998 588.422,498	56.34
4	413.528,998 588.422,498	5	413.553,796 588.393,671	38.025
5	413.553,796 588.393,671	1	413.560,596 588.396,312	7.295

**** Lungimile segmentelor sunt determinate în planul de proiecție Stereo 70 și sunt rotunjite la 1 milimetru.**

***** Distanța dintre puncte este formată din segmente cumulate ce sunt mai mici decât valoarea 1 milimetru.**

**DATE DESPRE IMOBILUL NR. 19009**

Oficiul de Cadastru și Publicitate Imobiliară CLUJ
Biroul de Cadastru și Publicitate Imobiliară Cluj-Napoca

A. Partea I. Descrierea imobilului

TEREN Extravilan

Adresa: Jud. Cluj

Nr. Crt	Nr cadastral Nr. topografic	Suprafața* (mp)	Observații / Referințe
A1		1.207	Sector cadastral:9 Teren neimprejmuit;

B. Partea II. Proprietari și acte

Inscrieri privitoare la dreptul de proprietate și alte drepturi reale		Referințe
/		
Act Normativ nr. 7, din 13/03/1996 emis de Parlamentul Romanei;		
B1	Inscrierea provizorie, drept de PROPRIETATE, dobandit prin Lege, cota actuala 1/1, cota initiala 1/1 1) COMUNA COJOCNA, CIF:5022204	A1

C. Partea III. SARCINI .

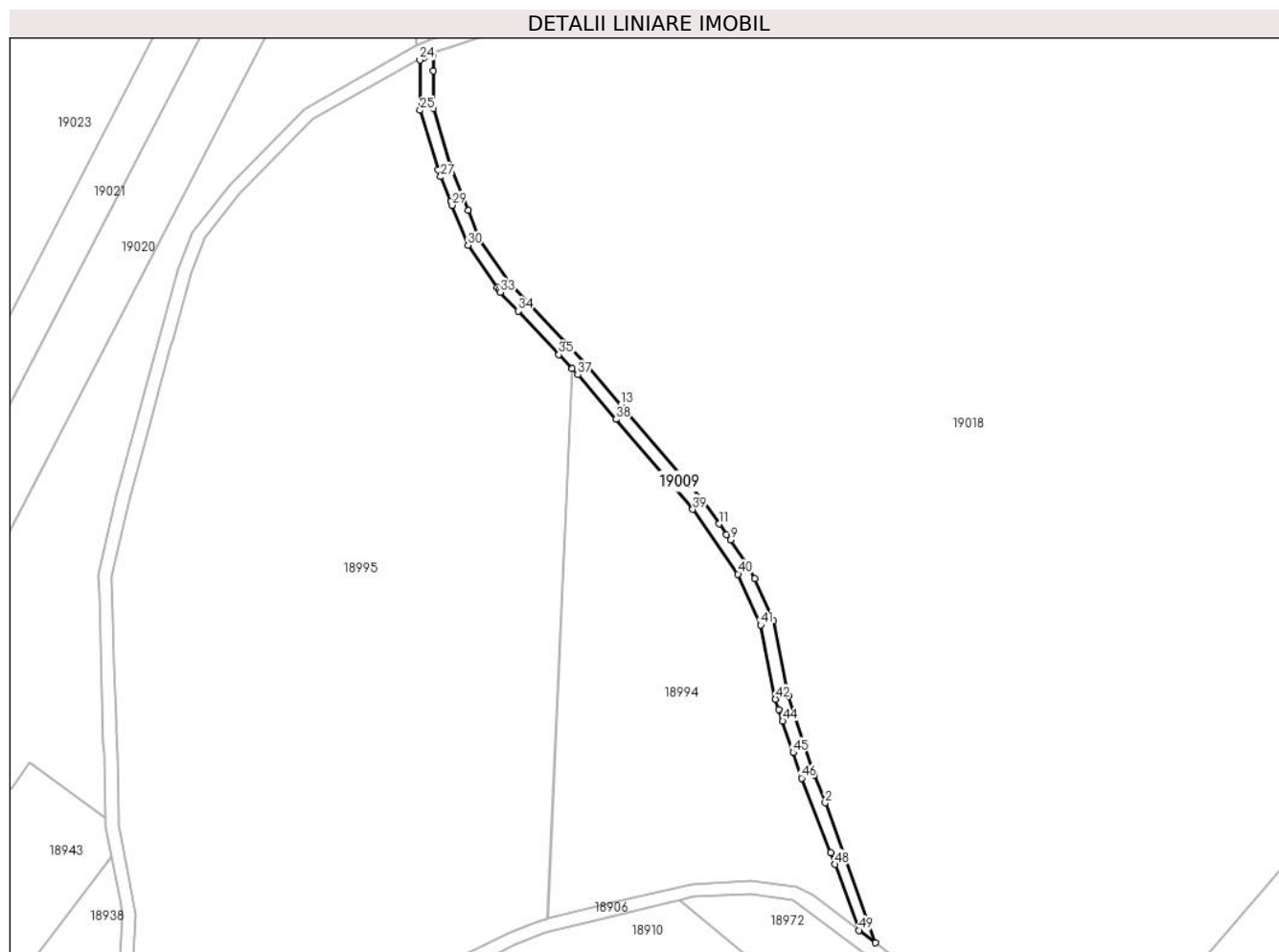
Inscrieri privind dezmembramintele dreptului de proprietate, drepturi reale de garanție și sarcini	Referințe
NU SUNT	

Anexa Nr. 1 La Partea I

Teren

Nr cadastral	Suprafața (mp)*	Observații / Referințe
	1.207	

* Suprafața este determinată în planul de proiecție Stereo 70.



Date referitoare la teren

Crt	Categorie folosință	Intravilan	Suprafața (mp)	Tarla	Parcelă	Nr. topo	Observații / Referințe
1	drum	NU	1.207	27	-	-	De 1136

Lungime Segmente

1) Valorile lungimilor segmentelor sunt obținute din proiecție în plan.

Punct început	X / Y	Punct sfârșit	X / Y	Lungime segment	Punct început	X / Y	Punct sfârșit	X / Y	Lungime segment	Punct început	X / Y	Punct sfârșit	X / Y	Lungime segment
1	412.204,226 588.291,262	2	412.188,962 588.333,821	45.213	2	412.188,962 588.333,821	3	412.185,697 588.342,187	8.981	3	412.185,697 588.342,187	4	412.185,519 588.342,643	0.489
4	412.185,519 588.342,643	5	412.177,699 588.366,355	24.968	5	412.177,699 588.366,355	6	412.173,108 588.389,056	23.161	6	412.173,108 588.389,056	7	412.167,444 588.401,929	14.064
7	412.167,444 588.401,929	8	412.165,957 588.405,309	3.693	8	412.165,957 588.405,309	9	412.160,078 588.413,7	10.245	9	412.160,078 588.413,7	10	412.158,954 588.415,304	1.958
10	412.158,954 588.415,304	11	412.156,641 588.418,605	4.031	11	412.156,641 588.418,605	12	412.151,819 588.425,489	8.405	12	412.151,819 588.425,489	13	412.126,745 588.454,832	38.597
13	412.126,745 588.454,832	14	412.116,674 588.466,618	15.503	14	412.116,674 588.466,618	15	412.093,249 588.491,562	34.219	15	412.093,249 588.491,562	16	412.083,81 588.505,223	16.604
16	412.083,81 588.505,223	17	412.080,366 588.513,859	9.297	17	412.080,366 588.513,859	18	412.074,91 588.527,538	14.727	18	412.074,91 588.527,538	19	412.069,685 588.544,955	18.184

Punct început	X / Y	Punct sfârșit	X / Y	Lungime segment	Punct început	X / Y	Punct sfârșit	X / Y	Lungime segment	Punct început	X / Y	Punct sfârșit	X / Y	Lungime segment
19	412.069,685 588.544,955	20	412.069,649 588.556,27	11.315	20	412.069,649 588.556,27	21	412.069,634 588.561,058	4.788	21	412.069,634 588.561,058	22	412.069,391 588.561,708	0.694
22	412.069,391 588.561,708	23	412.066,9 588.560,341	2.842	23	412.066,9 588.560,341	24	412.065,639 588.559,649	1.438	24	412.065,639 588.559,649	25	412.065,686 588.544,362	15.287
25	412.065,686 588.544,362	26	412.071,129 588.526,219	18.941	26	412.071,129 588.526,219	27	412.071,954 588.524,151	2.227	27	412.071,954 588.524,151	28	412.074,953 588.516,633	8.094
28	412.074,953 588.516,633	29	412.075,405 588.515,499	1.221	29	412.075,405 588.515,499	30	412.080,263 588.503,322	13.11	30	412.080,263 588.503,322	31	412.089,173 588.490,425	15.676
31	412.089,173 588.490,425	32	412.089,714 588.489,641	0.952	32	412.089,714 588.489,641	33	412.090,128 588.489,042	0.728	33	412.090,128 588.489,042	34	412.095,545 588.483,274	7.913
34	412.095,545 588.483,274	35	412.107,933 588.470,082	18.097	35	412.107,933 588.470,082	36	412.111,977 588.465,776	5.907	36	412.111,977 588.465,776	37	412.113,694 588.463,948	2.508
37	412.113,694 588.463,948	38	412.125,285 588.450,383	17.843	38	412.125,285 588.450,383	39	412.148,653 588.423,036	35.971	39	412.148,653 588.423,036	40	412.162,455 588.403,337	24.053
40	412.162,455 588.403,337	41	412.169,273 588.387,84	16.931	41	412.169,273 588.387,84	42	412.173,826 588.365,329	22.967	42	412.173,826 588.365,329	43	412.174,849 588.362,228	3.265
43	412.174,849 588.362,228	44	412.176,023 588.358,668	3.749	44	412.176,023 588.358,668	45	412.179,157 588.349,164	10.007	45	412.179,157 588.349,164	46	412.181,754 588.341,289	8.292
46	412.181,754 588.341,289	47	412.190,585 588.318,661	24.29	47	412.190,585 588.318,661	48	412.191,972 588.315,105	3.817	48	412.191,972 588.315,105	49	412.199,209 588.295,056	21.315
49	412.199,209 588.295,056	1	412.204,226 588.291,262	6.29										

** Lungimile segmentelor sunt determinate în planul de proiecție Stereo 70 și sunt rotunjite la 1 milimetru.

*** Distanța dintre puncte este formată din segmente cumulate ce sunt mai mici decât valoarea 1 milimetru.

**DATE DESPRE IMOBILUL NR. 19010**

Oficiul de Cadastru și Publicitate Imobiliară CLUJ
Biroul de Cadastru și Publicitate Imobiliară Cluj-Napoca

A. Partea I. Descrierea imobilului

TEREN Extravilan

Adresa: Jud. Cluj

Nr. Crt	Nr cadastral Nr. topografic	Suprafața* (mp)	Observații / Referințe
A1		6.000	Sector cadastral:12 Teren neimprijmit;

B. Partea II. Proprietari și acte

Inscrieri privitoare la dreptul de proprietate și alte drepturi reale		Referințe
/		
Act Administrativ nr. 3164/2236, din 30/12/2020 emis de CJSDPAT Cluj;		
B1	Intabulare, drept de PROPRIETATE, dobandit prin Reconstituire, cota actuala 2/3, cota initiala 2/3 1) GADALEAN PETRU , Lipsa CNP 2) GADALEAN LIVIU	A1
Act Notarial nr. 15, din 23/02/2022 emis de NP FURDUI HORIA AUGUSTIN;		
B2	Intabulare, drept de PROPRIETATE, dobandit prin Succesiune, cota actuala 4/36, cota initiala 4/36 1) GADALEAN MARIANA	A1
B3	Intabulare, drept de PROPRIETATE, dobandit prin Succesiune, cota actuala 4/36, cota initiala 4/36 1) GADALEAN ADRIANA	A1
B4	Intabulare, drept de PROPRIETATE, dobandit prin Succesiune, cota actuala 4/36, cota initiala 4/36 1) GADALEAN NICOLAE-MIHAI-GABRIEL	A1

C. Partea III. SARCINI .

Inscrieri privind dezmembramintele dreptului de proprietate, drepturi reale de garanție și sarcini	Referințe
NU SUNT	

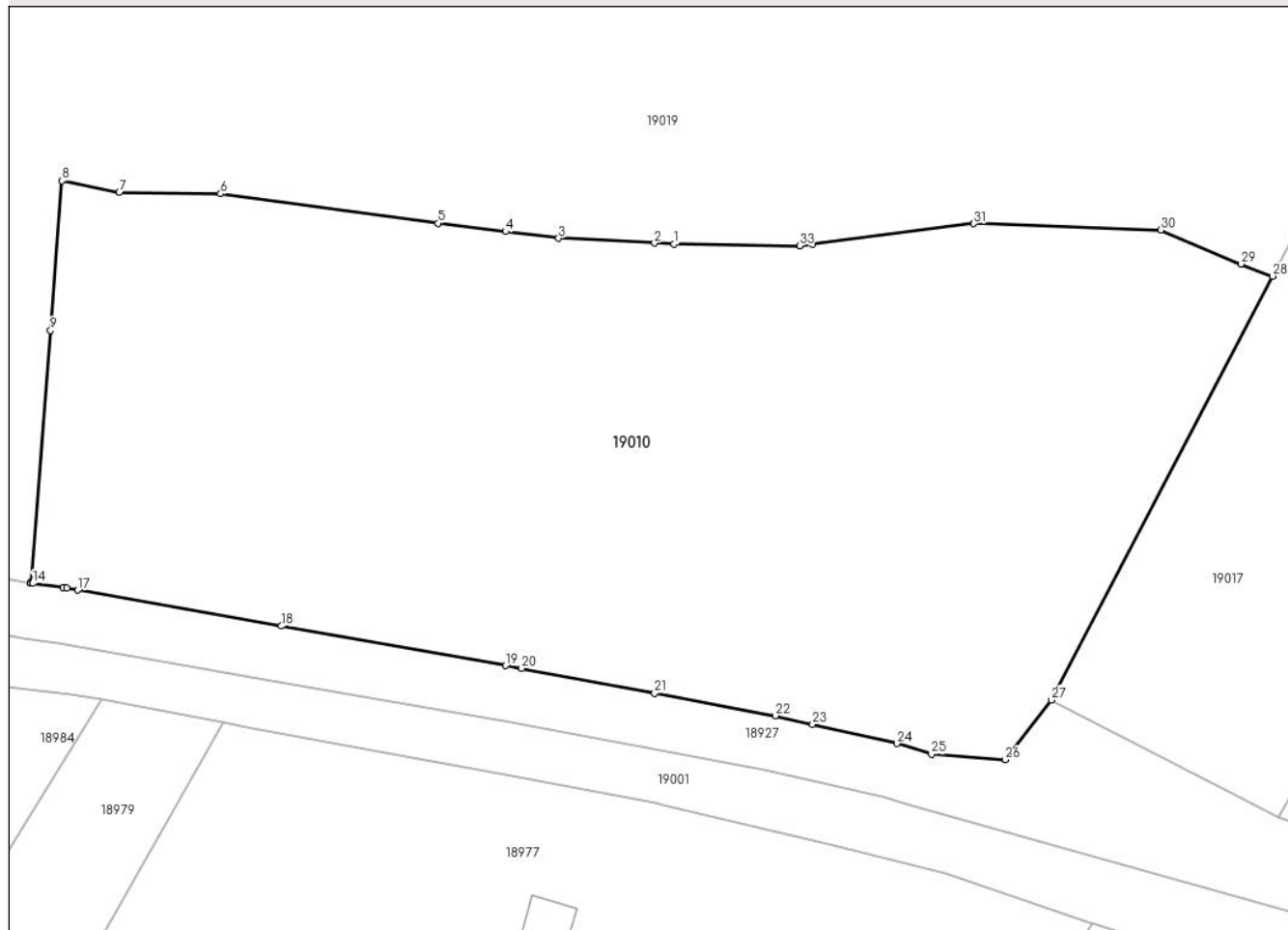
Anexa Nr. 1 La Partea I

Teren

Nr cadastral	Suprafața (mp)*	Observații / Referințe
	6.000	

* Suprafața este determinată în planul de proiecție Stereo 70.

DETALII LINIARE IMOBIL



Date referitoare la teren

Crt	Categorie folosință	Intra vilan	Suprafața (mp)	Tarla	Parcelă	Nr. topo	Observații / Referințe
1	arabil	NU	6.000	31	1	-	

Lungime Segmente

1) Valorile lungimilor segmentelor sunt obținute din proiecție în plan.

Punct început	X / Y	Punct sfârșit	X / Y	Lungime segment (** (m)
1	414.107,706 588.454,241	2	414.105,606 588.454,348	2.103
3	414.095,2 588.454,878	4	414.089,441 588.455,599	5.804
5	414.082,079 588.456,521	6	414.058,461 588.459,702	23.831
7	414.047,44 588.459,845	8	414.041,24 588.461,107	6.326
9	414.039,979 588.444,857	10	414.037,859 588.417,558	27.381

Punct început	X / Y	Punct sfârșit	X / Y	Lungime segment (** (m)
2	414.105,606 588.454,348	3	414.095,2 588.454,878	10.419
4	414.089,441 588.455,599	5	414.082,079 588.456,521	7.42
6	414.058,461 588.459,702	7	414.047,44 588.459,845	11.022
8	414.041,24 588.461,107	9	414.039,979 588.444,857	16.299
10	414.037,859 588.417,558	11	414.037,852 588.417,465	0.093

Punct început	X / Y	Punct sfârșit	X / Y	Lungime segment (** (m))
11	414.037,852 588.417,465	12	414.037,851 588.417,459	0.007
13	414.037,864 588.417,456	14	414.038,052 588.417,43	0.19
15	414.041,355 588.416,97	16	414.041,724 588.416,918	0.373
17	414.042,949 588.416,702	18	414.065,064 588.412,792	22.458
19	414.089,441 588.408,51	20	414.091,169 588.408,206	1.754
21	414.105,606 588.405,511	22	414.118,721 588.403,063	13.342
23	414.122,799 588.402,137	24	414.131,945 588.400,06	9.379
25	414.135,705 588.398,885	26	414.143,711 588.398,296	8.028
27	414.148,719 588.404,777	28	414.172,773 588.450,775	51.908
29	414.169,321 588.452,096	30	414.160,597 588.455,781	9.47
31	414.140,303 588.456,464	32	414.122,799 588.454,239	17.645
33	414.121,386 588.454,059	1	414.107,706 588.454,241	13.681

Punct început	X / Y	Punct sfârșit	X / Y	Lungime segment (** (m))
12	414.037,851 588.417,459	13	414.037,864 588.417,456	0.013
14	414.038,052 588.417,43	15	414.041,355 588.416,97	3.335
16	414.041,724 588.416,918	17	414.042,949 588.416,702	1.244
18	414.065,064 588.412,792	19	414.089,441 588.408,51	24.751
20	414.091,169 588.408,206	21	414.105,606 588.405,511	14.686
22	414.118,721 588.403,063	23	414.122,799 588.402,137	4.182
24	414.131,945 588.400,06	25	414.135,705 588.398,885	3.939
26	414.143,711 588.398,296	27	414.148,719 588.404,777	8.19
28	414.172,773 588.450,775	29	414.169,321 588.452,096	3.696
30	414.160,597 588.455,781	31	414.140,303 588.456,464	20.305
32	414.122,799 588.454,239	33	414.121,386 588.454,059	1.424

** Lungimile segmentelor sunt determinate în planul de proiecție Stereo 70 și sunt rotunjite la 1 milimetru.

*** Distanța dintre puncte este formată din segmente cumulate ce sunt mai mici decât valoarea 1 milimetru.

**DATE DESPRE IMOBILUL NR. 19011**

Oficiul de Cadastru și Publicitate Imobiliară CLUJ
Biroul de Cadastru și Publicitate Imobiliară Cluj-Napoca

A. Partea I. Descrierea imobilului

TEREN Extravilan

Adresa: Jud. Cluj

Nr. Crt	Nr cadastral Nr. topografic	Suprafața* (mp)	Observații / Referințe
A1		698	Sector cadastral:9 Teren neimprejmuit;

B. Partea II. Proprietari și acte

Inscrieri privitoare la dreptul de proprietate și alte drepturi reale		Referințe
/		
Act Normativ nr. 7, din 13/03/1996 emis de PARLAMENTUL ROMANIEI;		
B1	Inscrierea provizorie, drept de PROPRIETATE, dobandit prin Lege, cota actuala 1/1, cota initiala 1/1	A1
1) COMUNA COJOCNA, CIF:5022204, PROPRIETAR NEIDENTIFICAT		

C. Partea III. SARCINI .

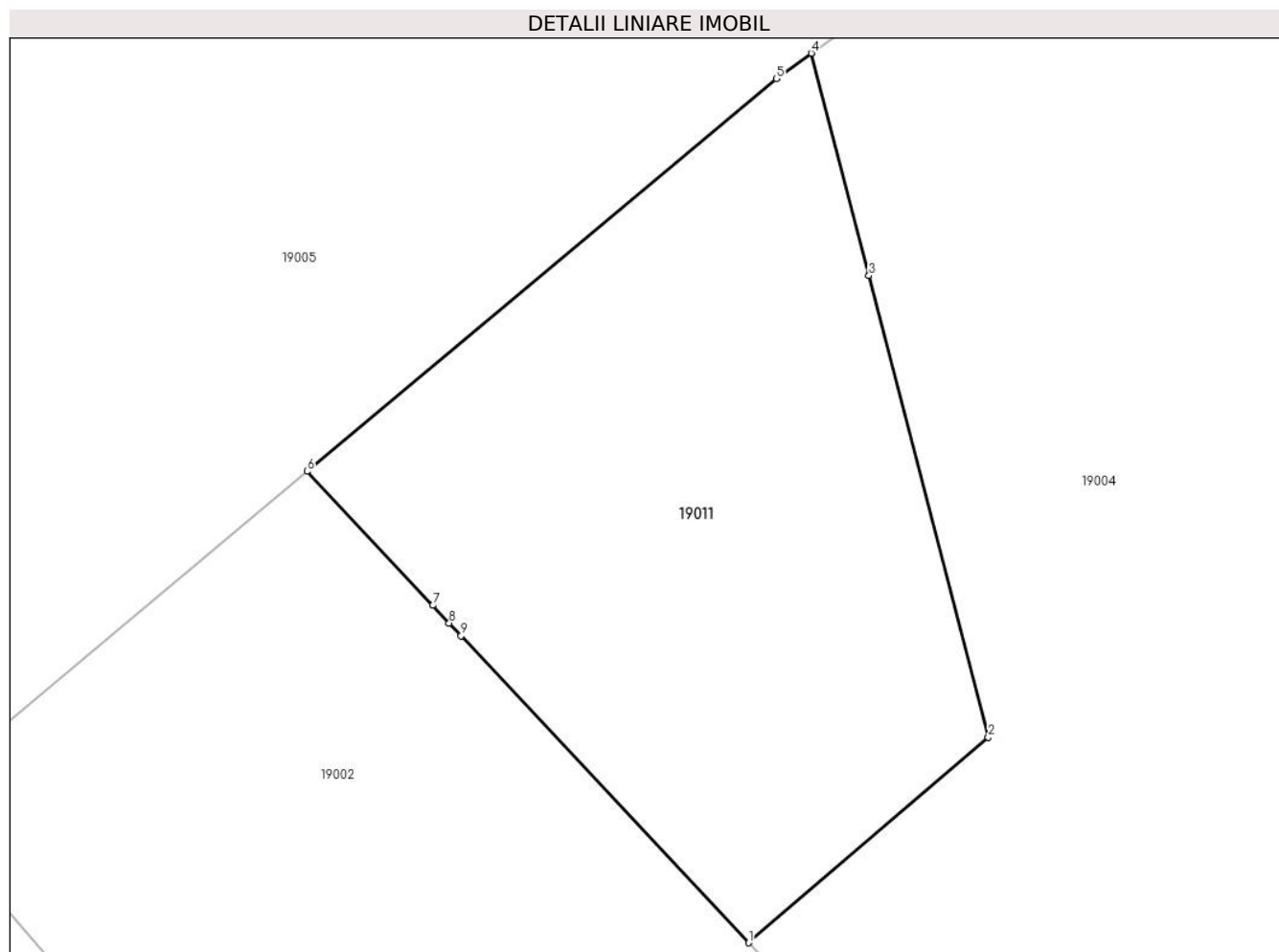
Inscrieri privind dezmembramintele dreptului de proprietate, drepturi reale de garanție și sarcini	Referințe
NU SUNT	

Anexa Nr. 1 La Partea I

Teren

Nr cadastral	Suprafața (mp)*	Observații / Referințe
	698	

* Suprafața este determinată în planul de proiecție Stereo 70.



Date referitoare la teren

Crt	Categorie folosință	Intra vilan	Suprafața (mp)	Tarla	Parcelă	Nr. topo	Observații / Referințe
1	arabil	NU	698	29	-	-	

Lungime Segmente

1) Valorile lungimilor segmentelor sunt obținute din proiecție în plan.

Punct început	X / Y	Punct sfârșit	X / Y	Lungime segment (** (m)
1	413.474,059 588.412,35	2	413.485,396 588.422,066	14.931
2	413.485,396 588.422,066	3	413.479,751 588.443,88	22.532
3	413.479,751 588.443,88	4	413.477,03 588.454,392	10.859
4	413.477,03 588.454,392	5	413.475,38 588.453,195	2.039
5	413.475,38 588.453,195	6	413.453,179 588.434,635	28.937

Punct început	X / Y	Punct sfârșit	X / Y	Lungime segment (** (m)
6	413.453,179 588.434,635	7	413.459,121 588.428,293	8.691
7	413.459,121 588.428,293	8	413.459,898 588.427,464	1.136
8	413.459,898 588.427,464	9	413.460,465 588.426,859	0.829
9	413.460,465 588.426,859	1	413.474,059 588.412,35	19.883

** Lungimile segmentelor sunt determinate în planul de proiecție Stereo 70 și sunt rotunjite la 1 milimetru.

*** Distanța dintre puncte este formată din segmente cumulate ce sunt mai mici decât valoarea 1 milimetru.

**DATE DESPRE IMOBILUL NR. 19012**

Oficiul de Cadastru și Publicitate Imobiliară CLUJ
Biroul de Cadastru și Publicitate Imobiliară Cluj-Napoca

A. Partea I. Descrierea imobilului

TEREN Extravilan

Adresa: Jud. Cluj

Nr. Crt	Nr cadastral Nr. topografic	Suprafața* (mp)	Observații / Referințe
A1		5.800	Sector cadastral:12 Teren neimpregmuit;

B. Partea II. Proprietari și acte

Inscrieri privitoare la dreptul de proprietate și alte drepturi reale		Referințe
/		
Act Administrativ nr. 1542/1676, din 10/09/2002 emis de CJSDPAT Cluj;		
B1	Intabulare, drept de PROPRIETATE, dobandit prin Reconstituire, cota actuala 1/1, cota initiala 1/1 1) CODORI IRIMIE, Lipsa CNP 2) ȘUTEU VALERIA, Lipsa CNP 3) OROS ANA, Lipsa CNP 4) FRĂTEAN MARIA, Lipsa CNP 5) CODORI IOAN, Lipsa CNP	A1

C. Partea III. SARCINI .

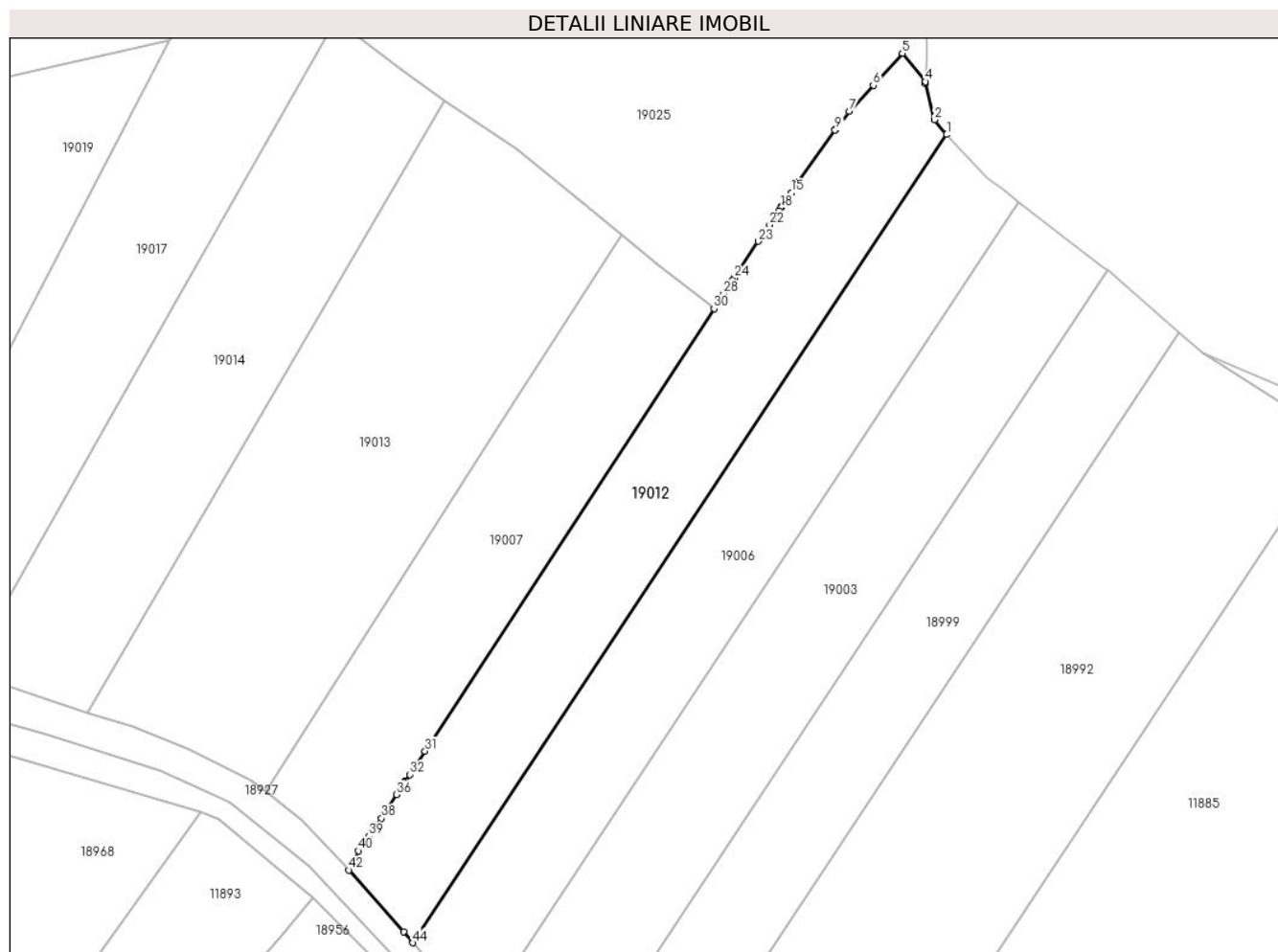
Inscrieri privind dezmembramintele dreptului de proprietate, drepturi reale de garanție și sarcini	Referințe
NU SUNT	

Anexa Nr. 1 La Partea I

Teren

Nr cadastral	Suprafața (mp)*	Observații / Referințe
	5.800	

* Suprafața este determinată în planul de proiecție Stereo 70.



Date referitoare la teren

Crt	Categorie folosință	Intravilan	Suprafața (mp)	Tarla	Parcelă	Nr. topo	Observații / Referințe
1	arabil	NU	5.800	31	5	-	

Lungime Segmente

1) Valorile lungimilor segmentelor sunt obținute din proiecție în plan.

Punct început	X / Y	Punct sfârșit	X / Y	Lungime segment	Punct început	X / Y	Punct sfârșit	X / Y	Lungime segment	Punct început	X / Y	Punct sfârșit	X / Y	Lungime segment
1	414.416,727 588.525,293	2	414.413,69 588.528,937	4.744	2	414.413,69 588.528,937	3	414.411,455 588.537,87	9.209	3	414.411,455 588.537,87	4	414.411,482 588.538,434	0.564
4	414.411,482 588.538,434	5	414.405,702 588.545,459	9.097	5	414.405,702 588.545,459	6	414.398,497 588.537,492	10.742	6	414.398,497 588.537,492	7	414.392,55 588.531,008	8.798
7	414.392,55 588.531,008	8	414.389,29 588.526,761	5.354	8	414.389,29 588.526,761	9	414.389,032 588.526,394	0.449	9	414.389,032 588.526,394	10	414.380,188 588.513,822	15.371
10	414.380,188 588.513,822	11	414.380,145 588.513,76	0.075	11	414.380,145 588.513,76	12	414.380,088 588.513,68	0.098	12	414.380,088 588.513,68	13	414.379,801 588.513,26	0.509
13	414.379,801 588.513,26	14	414.379,234 588.512,431	1.004	14	414.379,234 588.512,431	15	414.378,167 588.510,873	1.888	15	414.378,167 588.510,873	16	414.375,861 588.507,504	4.083
16	414.375,861 588.507,504	17	414.375,672 588.507,228	0.334	17	414.375,672 588.507,228	18	414.375,569 588.507,078	0.181	18	414.375,569 588.507,078	19	414.375,08 588.506,363	0.867

Punct început	X / Y	Punct sfârșit	X / Y	Lungime segment	Punct început	X / Y	Punct sfârșit	X / Y	Lungime segment	Punct început	X / Y	Punct sfârșit	X / Y	Lungime segment
19	414.375,08 588.506,363	20	414.374,036 588.504,838	1.848	20	414.374,036 588.504,838	21	414.374,01 588.504,8	0.046	21	414.374,01 588.504,8	22	414.372,767 588.502,931	2.245
22	414.372,767 588.502,931	23	414.370,018 588.498,798	4.963	23	414.370,018 588.498,798	24	414.363,97 588.489,703	10.92 2	24	414.363,97 588.489,703	25	414.363,565 588.489,095	0.731
25	414.363,565 588.489,095	26	414.362,714 588.487,814	1.538	26	414.362,714 588.487,814	27	414.362,663 588.487,738	0.092	27	414.362,663 588.487,738	28	414.361,36 588.485,747	2.379
28	414.361,36 588.485,747	29	414.360,028 588.483,71	2.435	29	414.360,028 588.483,71	30	414.358,973 588.482,098	1.926	30	414.358,973 588.482,098	31	414.287,253 588.372,376	131.0 82
31	414.287,253 588.372,376	32	414.283,44 588.366,543	6.969	32	414.283,44 588.366,543	33	414.282,454 588.365,035	1.802	33	414.282,454 588.365,035	34	414.282,444 588.365,019	0.019
34	414.282,444 588.365,019	35	414.282,128 588.364,531	0.581	35	414.282,128 588.364,531	36	414.280,21 588.361,565	3.532	36	414.280,21 588.361,565	37	414.278,101 588.358,305	3.883
37	414.278,101 588.358,305	38	414.276,443 588.355,743	3.052	38	414.276,443 588.355,743	39	414.273,328 588.351,246	5.47	39	414.273,328 588.351,246	40	414.270,797 588.347,591	4.446
40	414.270,797 588.347,591	41	414.269,687 588.344,973	2.844	41	414.269,687 588.344,973	42	414.268,28 588.342,835	2.559	42	414.268,28 588.342,835	43	414.281,905 588.327,562	20.46 7
43	414.281,905 588.327,562	44	414.284,204 588.324,824	3.575	44	414.284,204 588.324,824	1	414.416,727 588.525,293	240.3 13					

** Lungimile segmentelor sunt determinate în planul de proiecție Stereo 70 și sunt rotunjite la 1 milimetru.

*** Distanța dintre puncte este formată din segmente cumulate ce sunt mai mici decât valoarea 1 milimetru.

**DATE DESPRE IMOBILUL NR. 19013**

Oficiul de Cadastru și Publicitate Imobiliară CLUJ
Biroul de Cadastru și Publicitate Imobiliară Cluj-Napoca

A. Partea I. Descrierea imobilului

TEREN Extravilan

Adresa: Jud. Cluj

Nr. Crt	Nr cadastral Nr. topografic	Suprafața* (mp)	Observații / Referințe
A1		8.700	Sector cadastral:12 Teren neimprejmuit;

B. Partea II. Proprietari și acte

Inscrieri privitoare la dreptul de proprietate și alte drepturi reale	Referințe
/	
Act Administrativ nr. 3064/1926, din 09/01/2003 emis de CJSDPAT Cluj;	
B1	A1
Intabulare, drept de PROPRIETATE, dobandit prin Reconstituire, cota actuala 1/1, cota initiala 1/1 1) CENAN PAVEL, Lipsa CNP	

C. Partea III. SARCINI .

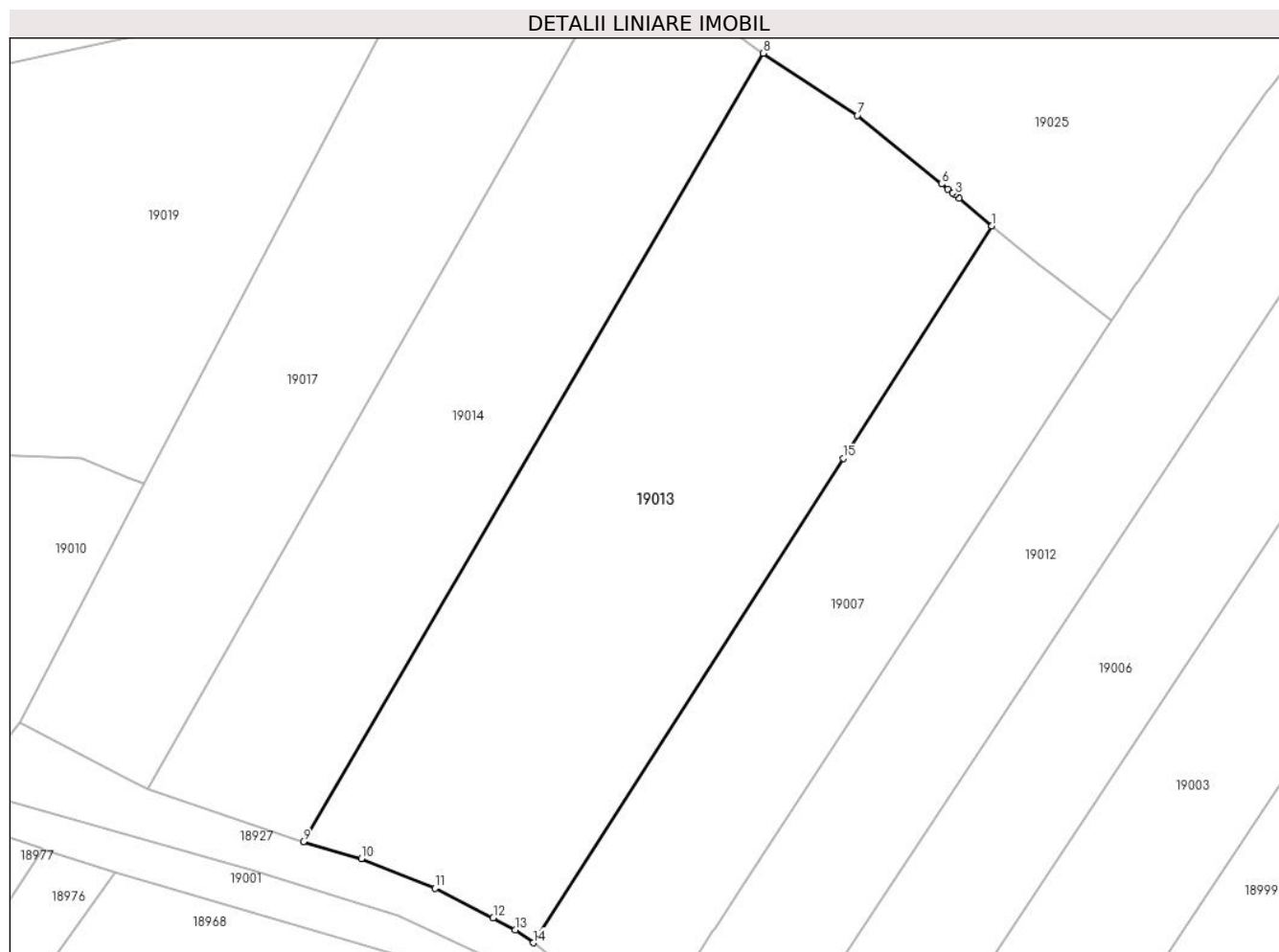
Inscrieri privind dezmembramintele dreptului de proprietate, drepturi reale de garanție și sarcini	Referințe
NU SUNT	

Anexa Nr. 1 La Partea I

Teren

Nr cadastral	Suprafața (mp)*	Observații / Referințe
	8.700	

* Suprafața este determinată în planul de proiecție Stereo 70.



Date referitoare la teren

Crt	Categorie folosință	Intravilan	Suprafața (mp)	Tarla	Parcelă	Nr. topo	Observații / Referințe
1	arabil	NU	8.700	31	3	-	

Lungime Segmente

1) Valorile lungimilor segmentelor sunt obținute din proiecție în plan.

Punct început	X / Y	Punct sfârșit	X / Y	Lungime segment (** (m)
1	414.335,948 588.500,406	2	414.329,598 588.505,779	8.318
2	414.329,598 588.505,779	3	414.328,818 588.506,439	1.022
3	414.328,818 588.506,439	4	414.328,359 588.506,787	0.576
4	414.328,359 588.506,787	5	414.327,416 588.507,503	1.184
5	414.327,416 588.507,503	6	414.326,254 588.508,452	1.501

Punct început	X / Y	Punct sfârșit	X / Y	Lungime segment (** (m)
6	414.326,254 588.508,452	7	414.310,055 588.521,685	20.917
7	414.310,055 588.521,685	8	414.291,951 588.533,627	21.688
8	414.291,951 588.533,627	9	414.203,358 588.381,887	175.709
9	414.203,358 588.381,887	10	414.214,509 588.378,671	11.606
10	414.214,509 588.378,671	11	414.228,69 588.372,903	15.309
11	414.228,69 588.372,903	12	414.239,91 588.367,215	12.579
12	414.239,91 588.367,215	13	414.244,167 588.364,928	4.832
13	414.244,167 588.364,928	14	414.247,648 588.362,443	4.277
14	414.247,648 588.362,443	15	414.307,312 588.455,665	110.681
15	414.307,312 588.455,665	1	414.335,948 588.500,406	53.12

** Lungimile segmentelor sunt determinate în planul de proiecție Stereo 70 și sunt rotunjite la 1 milimetru.

*** Distanța dintre puncte este formată din segmente cumulate ce sunt mai mici decât valoarea 1 milimetru.

**DATE DESPRE IMOBILUL NR. 19014**

Oficiul de Cadastru și Publicitate Imobiliară CLUJ
Biroul de Cadastru și Publicitate Imobiliară Cluj-Napoca

A. Partea I. Descrierea imobilului

TEREN Extravilan

Adresa: Jud. Cluj

Nr. Crt	Nr cadastral Nr. topografic	Suprafața* (mp)	Observații / Referințe
A1		5.800	Sector cadastral:12 Teren neimprejmuit;

B. Partea II. Proprietari și acte

Inscrieri privitoare la dreptul de proprietate și alte drepturi reale	Referințe
/	
Act Administrativ nr. 3064/1932, din 09/01/2003 emis de CJSDPAT Cluj;	
B1	A1
Intabulare, drept de PROPRIETATE, dobandit prin Reconstituire, cota actuala 1/1, cota initiala 1/1	
1) MURESAN NICOLAE, Lipsa CNP	

C. Partea III. SARCINI .

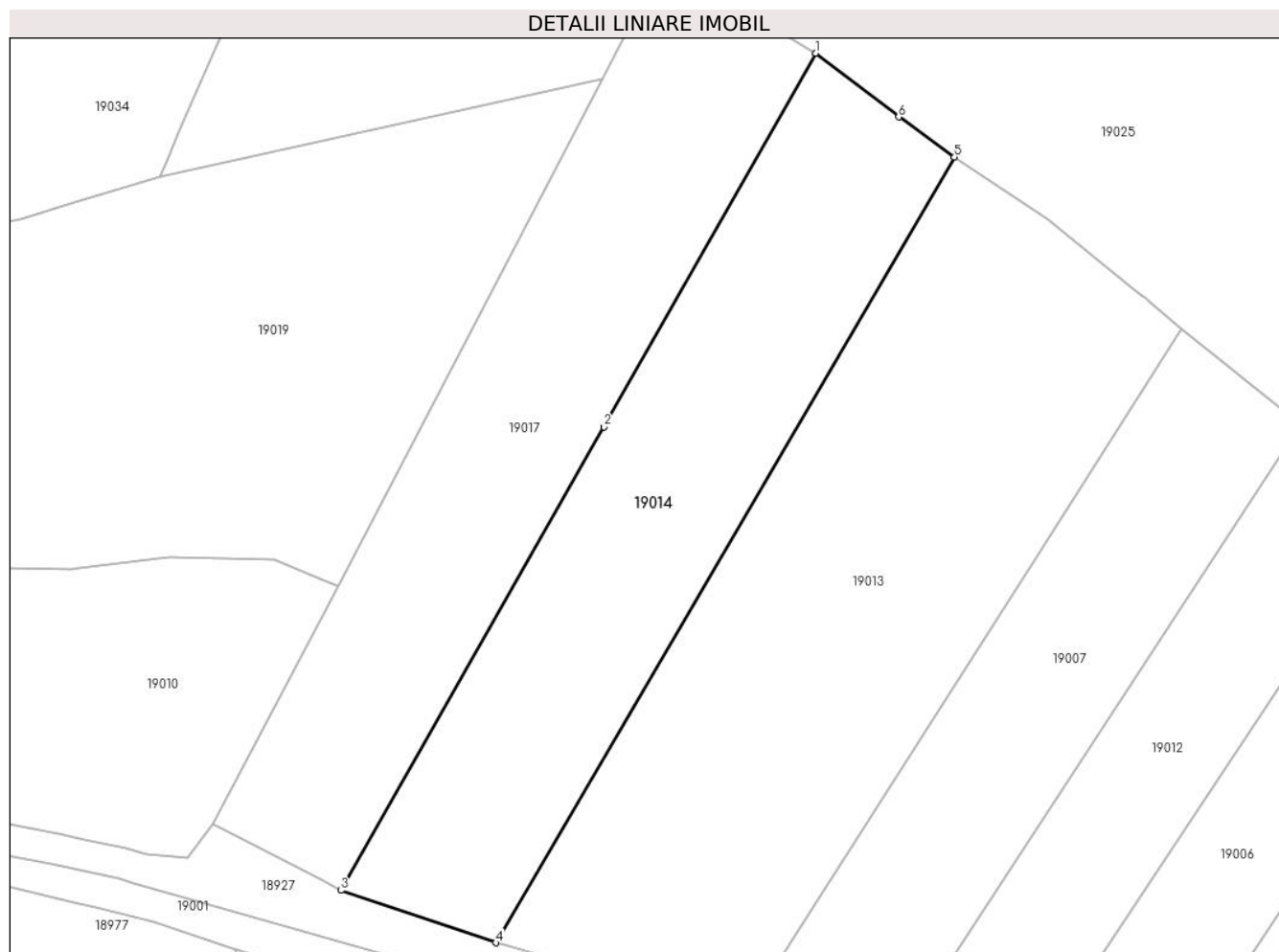
Inscrieri privind dezmembramintele dreptului de proprietate, drepturi reale de garanție și sarcini	Referințe
NU SUNT	

Anexa Nr. 1 La Partea I

Teren

Nr cadastral	Suprafața (mp)*	Observații / Referințe
	5.800	

* Suprafața este determinată în planul de proiecție Stereo 70.



Date referitoare la teren

Crt	Categorie folosință	Intra vilan	Suprafața (mp)	Tarla	Parcelă	Nr. topo	Observații / Referințe
1	arabil	NU	5.800	31	2	-	

Lungime Segmente

1) Valorile lungimilor segmentelor sunt obținute din proiecție în plan.

Punct început	X / Y	Punct sfârșit	X / Y	Lungime segment (** (m)
1	414.265,193 588.553,682	2	414.224,215 588.481,505	82.998
2	414.224,215 588.481,505	3	414.173,404 588.392,008	102.915
3	414.173,404 588.392,008	4	414.203,358 588.381,887	31.617
4	414.203,358 588.381,887	5	414.291,951 588.533,627	175.709
5	414.291,951 588.533,627	6	414.281,198 588.541,387	13.261

Punct început	X / Y	Punct sfârșit	X / Y	Lungime segment (** (m)
6	414.281,198 588.541,387	1	414.265,193 588.553,682	20.182

** Lungimile segmentelor sunt determinate în planul de proiecție Stereo 70 și sunt rotunjite la 1 milimetru.

*** Distanța dintre puncte este formată din segmente cumulate ce sunt mai mici decât valoarea 1 milimetru.

**DATE DESPRE IMOBILUL NR. 19015**

Oficiul de Cadastru și Publicitate Imobiliară CLUJ
Biroul de Cadastru și Publicitate Imobiliară Cluj-Napoca

A. Partea I. Descrierea imobilului

TEREN Extravilan

Adresa: Jud. Cluj

Nr. Crt	Nr cadastral Nr. topografic	Suprafața* (mp)	Observații / Referințe
A1		11.600	Sector cadastral:11 Teren neimprejmuit;

B. Partea II. Proprietari și acte

Inscrieri privitoare la dreptul de proprietate și alte drepturi reale	Referințe
/	
Act Administrativ nr. 3359/3007, din 17/11/2006 emis de CJSDPAT Cluj;	
B1	A1
Intabulare, drept de PROPRIETATE, dobandit prin Reconstituire, cota actuala 1/1, cota initiala 1/1	
1) POP ILIE, Lipsa CNP	

C. Partea III. SARCINI .

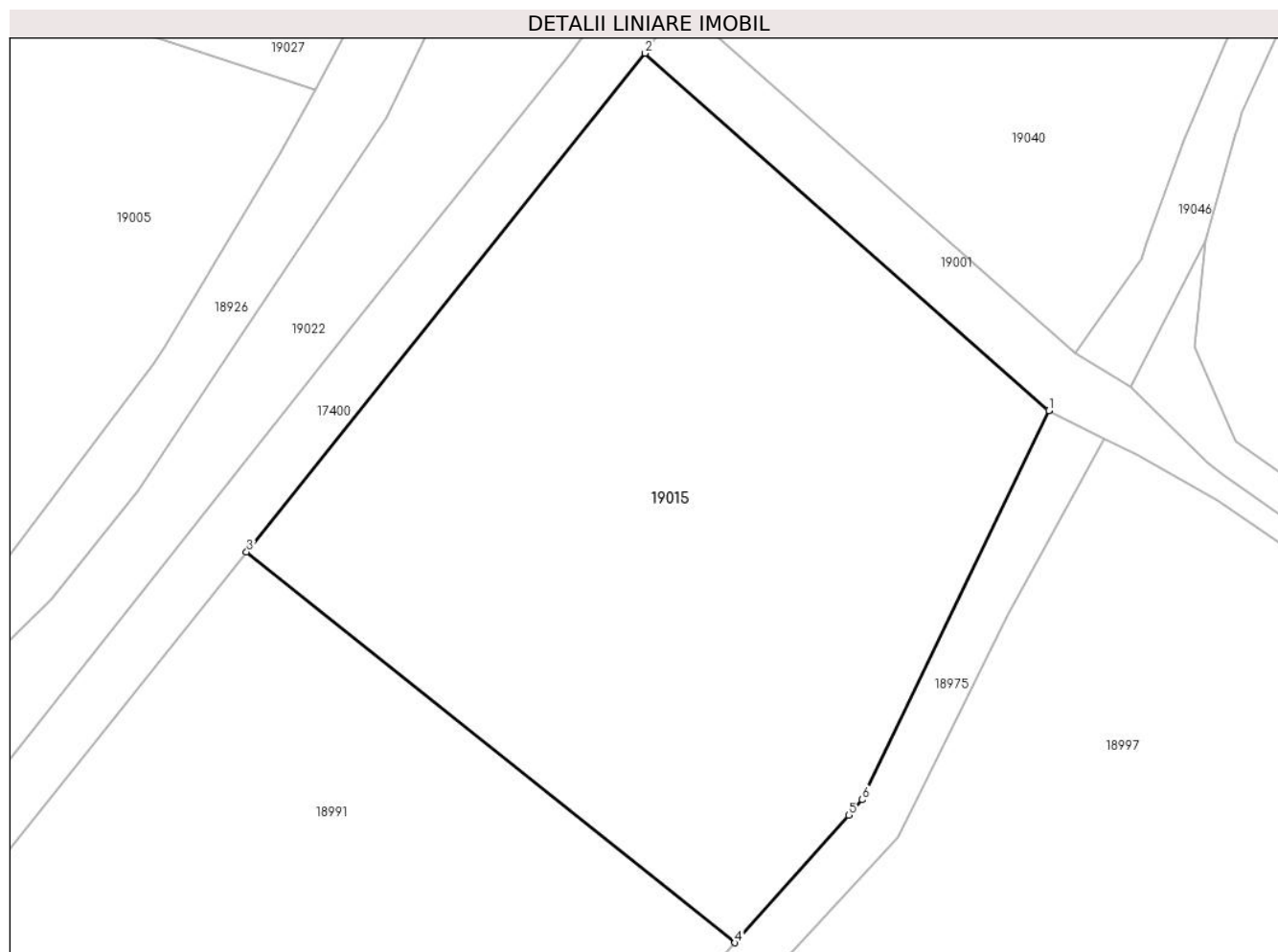
Inscrieri privind dezmembramintele dreptului de proprietate, drepturi reale de garanție și sarcini	Referințe
NU SUNT	

Anexa Nr. 1 La Partea I

Teren

Nr cadastral	Suprafața (mp)*	Observații / Referințe
	11.600	

* Suprafața este determinată în planul de proiecție Stereo 70.



Date referitoare la teren

Crt	Categorie folosință	Intravilan	Suprafața (mp)	Tarla	Parcelă	Nr. topo	Observații / Referințe
1	arabil	NU	11.600	31	75	-	

Lungime Segmente

1) Valorile lungimilor segmentelor sunt obținute din proiecție în plan.

Punct început	X / Y	Punct sfârșit	X / Y	Lungime segment (** (m)
1	413.811,587 588.484,375	2	413.740,539 588.547,23	94.861
2	413.740,539 588.547,23	3	413.670,373 588.459,524	112.319
3	413.670,373 588.459,524	4	413.756,368 588.390,738	110.121
4	413.756,368 588.390,738	5	413.776,363 588.413,205	30.076
5	413.776,363 588.413,205	6	413.778,755 588.415,893	3.598

Punct început	X / Y	Punct sfârșit	X / Y	Lungime segment (** (m)
6	413.778,755 588.415,893	1	413.811,587 588.484,375	75.946

** Lungimile segmentelor sunt determinate în planul de proiecție Stereo 70 și sunt rotunjite la 1 milimetru.

*** Distanța dintre puncte este formată din segmente cumulate ce sunt mai mici decât valoarea 1 milimetru.

**DATE DESPRE IMOBILUL NR. 19016**

Oficiul de Cadastru și Publicitate Imobiliară CLUJ
Biroul de Cadastru și Publicitate Imobiliară Cluj-Napoca

A. Partea I. Descrierea imobilului

TEREN Extravilan

Adresa: Jud. Cluj

Nr. Crt	Nr cadastral Nr. topografic	Suprafața* (mp)	Observații / Referințe
A1		8.700	Sector cadastral:9 Teren neimprejmuit;

B. Partea II. Proprietari și acte

Inscrieri privitoare la dreptul de proprietate și alte drepturi reale	Referințe
/	
Act Administrativ nr. 3005/1842, din 07/11/2002 emis de CJSDPAT Cluj;	
B1	A1
Intabulare, drept de PROPRIETATE, dobandit prin Reconstituire, cota actuala 1/1, cota initiala 1/1 1) JUCAN VICTORIA, Lipsa CNP	

C. Partea III. SARCINI .

Inscrieri privind dezmembramintele dreptului de proprietate, drepturi reale de garanție și sarcini	Referințe
NU SUNT	

Punct început	X / Y	Punct sfârșit	X / Y	Lungime segment (** (m)
11	411.937,216 588.341,162	12	411.938,02 588.340,573	0.996
13	411.941,28 588.338,185	14	411.946,939 588.346,074	9.709
15	411.970,035 588.329,37	16	411.969,453 588.349,194	19.832
17	411.969,383 588.351,583	18	411.968,036 588.397,507	45.943
19	411.967,872 588.403,1	20	411.973,353 588.427,056	24.576
21	411.992,134 588.495,932	22	411.992,16 588.496,03	0.101
23	411.996,54 588.507,411	24	412.007,831 588.521,632	18.158
25	412.030,47 588.544,845	1	412.064,602 588.564,189	39.232

Punct început	X / Y	Punct sfârșit	X / Y	Lungime segment (** (m)
12	411.938,02 588.340,573	13	411.941,28 588.338,185	4.041
14	411.946,939 588.346,074	15	411.970,035 588.329,37	28.504
16	411.969,453 588.349,194	17	411.969,383 588.351,583	2.391
18	411.968,036 588.397,507	19	411.967,872 588.403,1	5.595
20	411.973,353 588.427,056	21	411.992,134 588.495,932	71.391
22	411.992,16 588.496,03	23	411.996,54 588.507,411	12.195
24	412.007,831 588.521,632	25	412.030,47 588.544,845	32.425

** Lungimile segmentelor sunt determinate în planul de proiecție Stereo 70 și sunt rotunjite la 1 milimetru.

*** Distanța dintre puncte este formată din segmente cumulate ce sunt mai mici decât valoarea 1 milimetru.

**DATE DESPRE IMOBILUL NR. 19017**

Oficiul de Cadastru și Publicitate Imobiliară CLUJ
Biroul de Cadastru și Publicitate Imobiliară Cluj-Napoca

A. Partea I. Descrierea imobilului

TEREN Extravilan

Adresa: Jud. Cluj

Nr. Crt	Nr cadastral Nr. topografic	Suprafața* (mp)	Observații / Referințe
A1	53705	5.800	Sector cadastral:12 Teren neimprejmuț;

B. Partea II. Proprietari și acte

Inscrieri privitoare la dreptul de proprietate și alte drepturi reale		Referințe
43303 / 25/02/2021		
Act Notarial nr. 63, din 17/02/2021 emis de NP Georza Marius (Certificat de mostenitor suplimentar ; act notarial nr 32 din 19.09.2001, emis de NP Boldut Ioan);		
B4	Intabulare, drept de PROPRIETATEmoștenire, dobandit prin Succesiune, cota actuala 4/24, cota initiala 4/24 1) SANCIRĂ MARIANA	A1
B5	Intabulare, drept de PROPRIETATEmoștenire, dobandit prin Succesiune, cota actuala 4/24, cota initiala 4/24 1) PULBERE GHEORGHE	A1
B6	Intabulare, drept de PROPRIETATEmoștenire, dobandit prin Succesiune, cota actuala 4/24, cota initiala 4/24 1) PULBERE VASILE	A1
B7	Intabulare, drept de PROPRIETATEmoștenire, dobandit prin Succesiune, cota actuala 4/24, cota initiala 4/24 1) PULBERE ILIE	A1
B8	Intabulare, drept de PROPRIETATEmoștenire, dobandit prin Succesiune, cota actuala 4/24, cota initiala 4/24 1) PULBERE LIVIU	A1
Act Notarial nr. 135, din 15/11/2004 emis de NP Laura Moigradean (Certificat de mostenitor);		
B10	Intabulare, drept de PROPRIETATEmoștenire, dobandit prin Succesiune, cota actuala 1/6, cota initiala 1/6 1) PULBERE ANA	A1

C. Partea III. SARCINI .

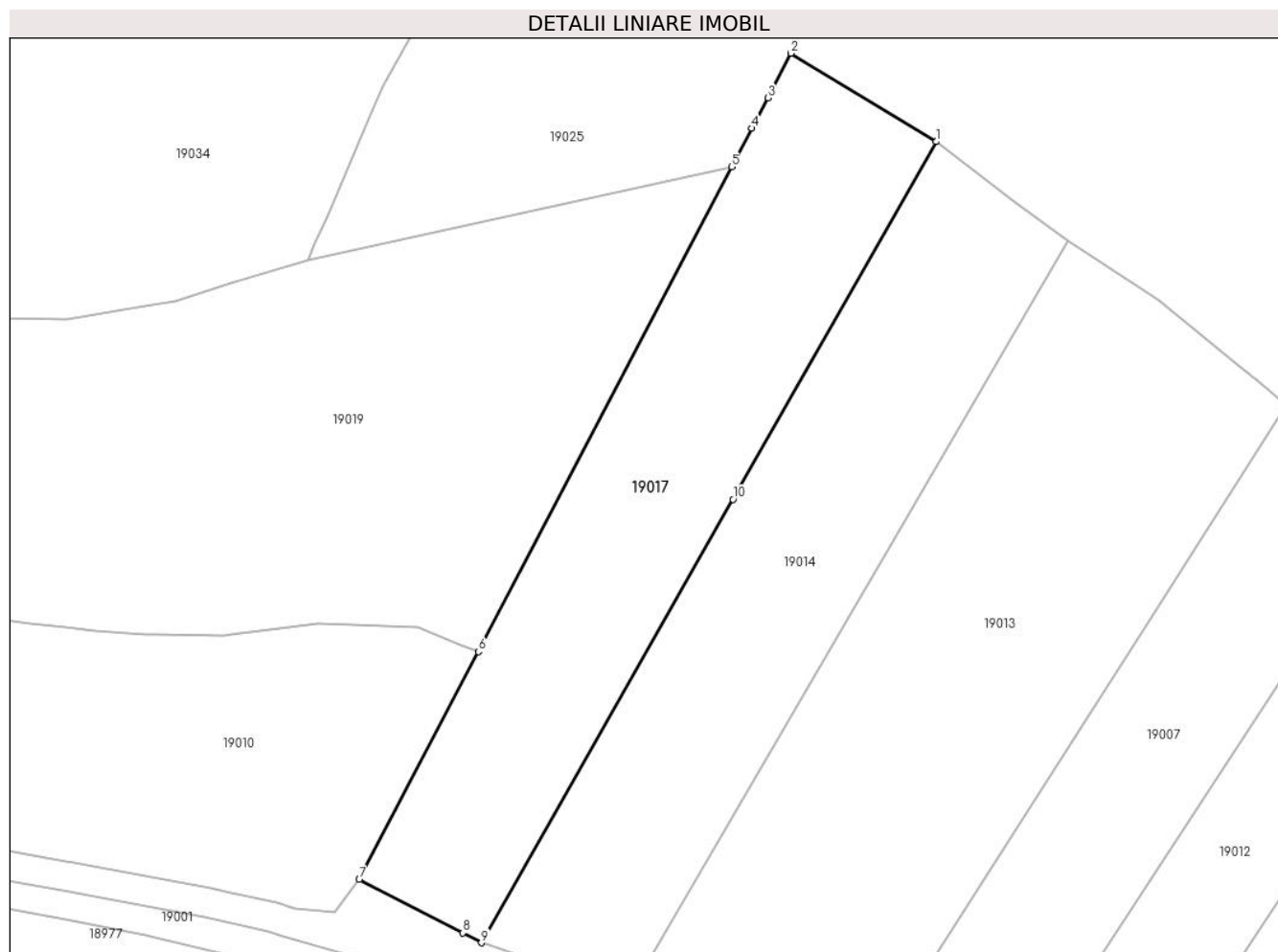
Inscrieri privind dezmembramintele dreptului de proprietate, drepturi reale de garanție și sarcini	Referințe
NU SUNT	

Anexa Nr. 1 La Partea I

Teren

Nr cadastral	Suprafața (mp)*	Observații / Referințe
53705	5.800	

* Suprafața este determinată în planul de proiecție Stereo 70.



Date referitoare la teren

Crt	Categorie folosință	Intravilan	Suprafața (mp)	Tarla	Parcelă	Nr. topo	Observații / Referințe
1	arabil	NU	5.800	31	2/1	-	

Lungime Segmente

1) Valorile lungimilor segmentelor sunt obținute din proiecție în plan.

Punct început	X / Y	Punct sfârșit	X / Y	Lungime segment (** (m)
1	414.265,193 588.553,682	2	414.235,912 588.571,515	34.284
2	414.235,912 588.571,515	3	414.231,213 588.562,529	10.141
3	414.231,213 588.562,529	4	414.227,993 588.556,372	6.947
4	414.227,993 588.556,372	5	414.223,925 588.548,592	8.78
5	414.223,925 588.548,592	6	414.172,773 588.450,775	110.384

Punct început	X / Y	Punct sfârșit	X / Y	Lungime segment (** (m)
6	414.172,773 588.450,775	7	414.148,719 588.404,777	51.908
7	414.148,719 588.404,777	8	414.169,579 588.393,987	23.485
8	414.169,579 588.393,987	9	414.173,404 588.392,008	4.307
9	414.173,404 588.392,008	10	414.224,215 588.481,505	102.915
10	414.224,215 588.481,505	1	414.265,193 588.553,682	82.998

** Lungimile segmentelor sunt determinate în planul de proiecție Stereo 70 și sunt rotunjite la 1 milimetru.

*** Distanța dintre puncte este formată din segmente cumulate ce sunt mai mici decât valoarea 1 milimetru.

**DATE DESPRE IMOBILUL NR. 19018**

Oficiul de Cadastru și Publicitate Imobiliară CLUJ
Biroul de Cadastru și Publicitate Imobiliară Cluj-Napoca

A. Partea I. Descrierea imobilului

TEREN Extravilan

Adresa: Jud. Cluj

Nr. Crt	Nr cadastral Nr. topografic	Suprafața* (mp)	Observații / Referințe
A1		100.635	Sector cadastral:9 Teren neimprejmuit;

B. Partea II. Proprietari și acte

Inscrieri privitoare la dreptul de proprietate și alte drepturi reale		Referințe
/		
Act Normativ nr. 7, din 13/03/1996 emis de PARLAMENTUL ROMANIEI;		
B1	Inscrierea provizorie, drept de PROPRIETATE, dobandit prin Lege, cota actuala 1/1, cota initiala 1/1	A1
1) COMUNA COJOCNA, CIF:5022204, PROPRIETAR NEIDENTIFICAT		

C. Partea III. SARCINI .

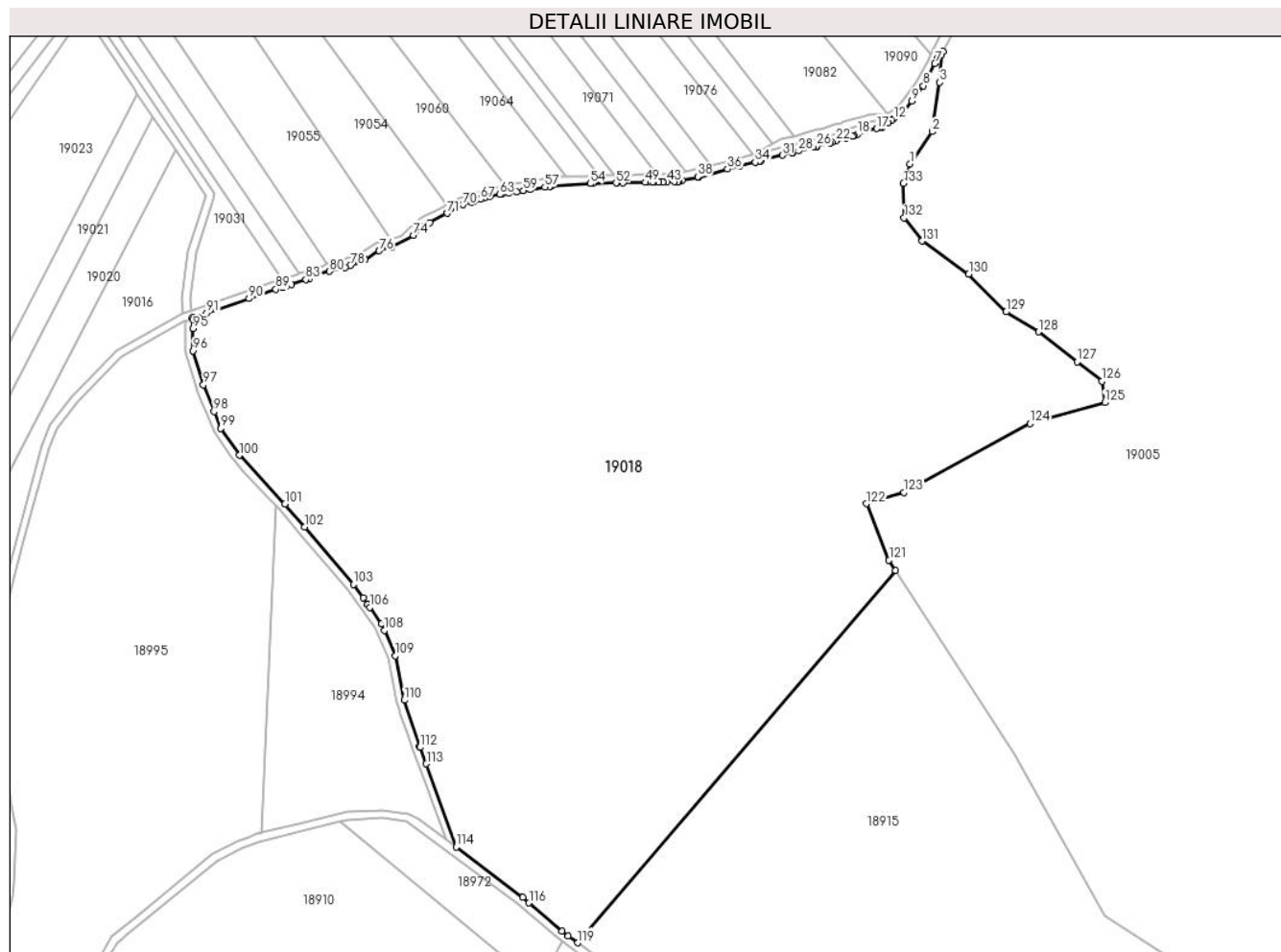
Inscrieri privind dezmembramintele dreptului de proprietate, drepturi reale de garanție și sarcini	Referințe
NU SUNT	

Anexa Nr. 1 La Partea I

Teren

Nr cadastral	Suprafața (mp)*	Observații / Referințe
	100.635	

* Suprafața este determinată în planul de proiecție Stereo 70.



Date referitoare la teren

Crt	Categorie folosință	Intravilan	Suprafața (mp)	Tarla	Parcelă	Nr. topo	Observații / Referințe
1	arabil	NU	100.635	29	-	-	

Lungime Segmente

1) Valorile lungimilor segmentelor sunt obținute din proiecție în plan.

Punct început	X / Y	Punct sfârșit	X / Y	Lungime segment	Punct început	X / Y	Punct sfârșit	X / Y	Lungime segment	Punct început	X / Y	Punct sfârșit	X / Y	Lungime segment
1	412.436,544 588.640,37	2	412.447,757 588.657,01	20.065	2	412.447,757 588.657,01	3	412.451,677 588.682,123	25.417	3	412.451,677 588.682,123	4	412.452,393 588.695,96	13.856
4	412.452,393 588.695,96	5	412.453,448 588.697,944	2.247	5	412.453,448 588.697,944	6	412.450,643 588.694,389	4.528	6	412.450,643 588.694,389	7	412.449,195 588.691,657	3.092
7	412.449,195 588.691,657	8	412.443,32 588.680,389	12.707	8	412.443,32 588.680,389	9	412.437,442 588.672,506	9.833	9	412.437,442 588.672,506	10	412.433,434 588.667,13	6.706
10	412.433,434 588.667,13	11	412.432,774 588.666,669	0.805	11	412.432,774 588.666,669	12	412.428,184 588.663,465	5.598	12	412.428,184 588.663,465	13	412.427,235 588.662,803	1.157
13	412.427,235 588.662,803	14	412.425,259 588.661,423	2.41	14	412.425,259 588.661,423	15	412.422,237 588.659,314	3.685	15	412.422,237 588.659,314	16	412.420,893 588.658,905	1.405
16	412.420,893 588.658,905	17	412.419,472 588.658,473	1.485	17	412.419,472 588.658,473	18	412.409,632 588.655,48	10.285	18	412.409,632 588.655,48	19	412.407,798 588.654,923	1.917

Punct început	X / Y	Punct sfârșit	X / Y	Lungime segment	Punct început	X / Y	Punct sfârșit	X / Y	Lungime segment	Punct început	X / Y	Punct sfârșit	X / Y	Lungime segment
19	412.407,798 588.654,923	20	412.407,132 588.654,72	0.697	20	412.407,132 588.654,72	21	412.403,743 588.653,689	3.542	21	412.403,743 588.653,689	22	412.398,587 588.652,121	5.389
22	412.398,587 588.652,121	23	412.396,607 588.651,519	2.069	23	412.396,607 588.651,519	24	412.395,722 588.651,288	0.915	24	412.395,722 588.651,288	25	412.388,841 588.649,492	7.111
25	412.388,841 588.649,492	26	412.388,633 588.649,438	0.215	26	412.388,633 588.649,438	27	412.386,996 588.649,011	1.691	27	412.386,996 588.649,011	28	412.379,468 588.647,046	7.781
28	412.379,468 588.647,046	29	412.376,457 588.646,26	3.111	29	412.376,457 588.646,26	30	412.376,249 588.646,206	0.215	30	412.376,249 588.646,206	31	412.371,313 588.644,917	5.102
31	412.371,313 588.644,917	32	412.360,213 588.642,02	11.47 2	32	412.360,213 588.642,02	33	412.359,416 588.641,813	0.823	33	412.359,416 588.641,813	34	412.357,294 588.641,284	2.187
34	412.357,294 588.641,284	35	412.349,341 588.639,305	8.196	35	412.349,341 588.639,305	36	412.343,2 588.637,771	6.329	36	412.343,2 588.637,771	37	412.328,241 588.633,539	15.54 7
37	412.328,241 588.633,539	38	412.327,883 588.633,964	0.556	38	412.327,883 588.633,964	39	412.319,976 588.631,996	8.148	39	412.319,976 588.631,996	40	412.318,109 588.631,531	1.923
40	412.318,109 588.631,531	41	412.317,664 588.631,424	0.458	41	412.317,664 588.631,424	42	412.315,95 588.631,382	1.715	42	412.315,95 588.631,382	43	412.312,312 588.631,294	3.639
43	412.312,312 588.631,294	44	412.310,059 588.631,239	2.253	44	412.310,059 588.631,239	45	412.307,848 588.631,185	2.212	45	412.307,848 588.631,185	46	412.305,368 588.631,125	2.48
46	412.305,368 588.631,125	47	412.304,687 588.631,109	0.682	47	412.304,687 588.631,109	48	412.302,106 588.631,046	2.582	48	412.302,106 588.631,046	49	412.301,188 588.631,024	0.918
49	412.301,188 588.631,024	50	412.289,667 588.630,744	11.52 5	50	412.289,667 588.630,744	51	412.286,627 588.630,67	3.041	51	412.286,627 588.630,67	52	412.286,099 588.630,657	0.528
52	412.286,099 588.630,657	53	412.274,302 588.630,37	11.80 1	53	412.274,302 588.630,37	54	412.272,91 588.630,337	1.392	54	412.272,91 588.630,337	55	412.253,128 588.629,141	19.81 8
55	412.253,128 588.629,141	56	412.252,093 588.629,037	1.04	56	412.252,093 588.629,037	57	412.249,665 588.628,635	2.461	57	412.249,665 588.628,635	58	412.242,091 588.627,378	7.678
58	412.242,091 588.627,378	59	412.238,65 588.626,808	3.487	59	412.238,65 588.626,808	60	412.235,16 588.626,229	3.538	60	412.235,16 588.626,229	61	412.231,118 588.625,558	4.098
61	412.231,118 588.625,558	62	412.227,592 588.624,973	3.574	62	412.227,592 588.624,973	63	412.226,682 588.624,822	0.922	63	412.226,682 588.624,822	64	412.221,663 588.623,99	5.088
64	412.221,663 588.623,99	65	412.218,934 588.623,121	2.864	65	412.218,934 588.623,121	66	412.216,844 588.622,455	2.193	66	412.216,844 588.622,455	67	412.216,826 588.622,45	0.019
67	412.216,826 588.622,45	68	412.213,537 588.621,403	3.452	68	412.213,537 588.621,403	69	412.211,905 588.620,883	1.712	69	412.211,905 588.620,883	70	412.207,59 588.619,509	4.529
70	412.207,59 588.619,509	71	412.199,583 588.615,191	9.097	71	412.199,583 588.615,191	72	412.190,827 588.610,468	9.949	72	412.190,827 588.610,468	73	412.188,205 588.609,054	2.979
73	412.188,205 588.609,054	74	412.182,358 588.604,023	7.713	74	412.182,358 588.604,023	75	412.171,156 588.598,15	12.64 9	75	412.171,156 588.598,15	76	412.164,848 588.596,1	6.633
76	412.164,848 588.596,1	77	412.157,591 588.591,519	8.582	77	412.157,591 588.591,519	78	412.150,066 588.588,511	8.104	78	412.150,066 588.588,511	79	412.147,506 588.587,487	2.757
79	412.147,506 588.587,487	80	412.139,521 588.585,506	8.227	80	412.139,521 588.585,506	81	412.128,622 588.582,887	11.21	81	412.128,622 588.582,887	82	412.129,204 588.582,019	1.045
82	412.129,204 588.582,019	83	412.127,261 588.581,379	2.045	83	412.127,261 588.581,379	84	412.119,969 588.578,975	7.679	84	412.119,969 588.578,975	85	412.117,596 588.578,187	2.501
85	412.117,596 588.578,187	86	412.116,357 588.577,775	1.305	86	412.116,357 588.577,775	87	412.115,56 588.577,511	0.839	87	412.115,56 588.577,511	88	412.115,271 588.577,415	0.304
88	412.115,271 588.577,415	89	412.111,998 588.576,327	3.449	89	412.111,998 588.576,327	90	412.098,236 588.571,61	14.54 8	90	412.098,236 588.571,61	91	412.076,7 588.564,228	22.76 6
91	412.076,7 588.564,228	92	412.069,851 588.561,88	7.241	92	412.069,851 588.561,88	93	412.069,391 588.561,708	0.49	93	412.069,391 588.561,708	94	412.069,634 588.561,058	0.694
94	412.069,634 588.561,058	95	412.069,649 588.556,27	4.788	95	412.069,649 588.556,27	96	412.069,685 588.544,955	11.31 5	96	412.069,685 588.544,955	97	412.074,91 588.527,538	18.18 4
97	412.074,91 588.527,538	98	412.080,366 588.513,859	14.72 7	98	412.080,366 588.513,859	99	412.083,81 588.505,223	9.297	99	412.083,81 588.505,223	100	412.093,249 588.491,562	16.60 4
100	412.093,249 588.491,562	101	412.116,674 588.466,618	34.21 9	101	412.116,674 588.466,618	102	412.126,745 588.454,832	15.50 3	102	412.126,745 588.454,832	103	412.151,819 588.425,489	38.59 7
103	412.151,819 588.425,489	104	412.156,641 588.418,605	8.405	104	412.156,641 588.418,605	105	412.158,954 588.415,304	4.031	105	412.158,954 588.415,304	106	412.160,078 588.413,7	1.958
106	412.160,078 588.413,7	107	412.165,957 588.405,309	10.24 5	107	412.165,957 588.405,309	108	412.167,444 588.401,929	3.693	108	412.167,444 588.401,929	109	412.173,108 588.389,056	14.06 4
109	412.173,108 588.389,056	110	412.177,699 588.366,355	23.16 1	110	412.177,699 588.366,355	111	412.185,519 588.342,643	24.96 8	111	412.185,519 588.342,643	112	412.185,697 588.342,187	0.489
112	412.185,697 588.342,187	113	412.188,962 588.333,821	8.981	113	412.188,962 588.333,821	114	412.204,226 588.291,262	45.21 3	114	412.204,226 588.291,262	115	412.238,275 588.265,512	42.68 9
115	412.238,275 588.265,512	116	412.241,564 588.262,709	4.322	116	412.241,564 588.262,709	117	412.258,452 588.248,343	22.17 1	117	412.258,452 588.248,343	118	412.261,636 588.245,97	3.971

Punct început	X / Y	Punct sfârșit	X / Y	Lungime segment	Punct început	X / Y	Punct sfârșit	X / Y	Lungime segment	Punct început	X / Y	Punct sfârșit	X / Y	Lungime segment
118	412.261,636 588.245,97	119	412.266,46 588.242,373	6.017	119	412.266,46 588.242,373	120	412.429,178 588.432,707	250.408	120	412.429,178 588.432,707	121	412.425,78 588.437,971	6.266
121	412.425,78 588.437,971	122	412.414,322 588.466,837	31.057	122	412.414,322 588.466,837	123	412.433,275 588.472,589	19.807	123	412.433,275 588.472,589	124	412.498,009 588.507,723	73.654
124	412.498,009 588.507,723	125	412.536,154 588.518,445	39.623	125	412.536,154 588.518,445	126	412.534,673 588.529,472	11.126	126	412.534,673 588.529,472	127	412.522,055 588.539,259	15.968
127	412.522,055 588.539,259	128	412.502,312 588.554,573	24.986	128	412.502,312 588.554,573	129	412.485,667 588.564,781	19.526	129	412.485,667 588.564,781	130	412.466,563 588.584,064	27.144
130	412.466,563 588.584,064	131	412.442,66 588.600,978	29.282	131	412.442,66 588.600,978	132	412.433,486 588.612,863	15.014	132	412.433,486 588.612,863	133	412.433,146 588.630,522	17.662
133	412.433,146 588.630,522	1	412.436,544 588.640,37	10.418										

** Lungimile segmentelor sunt determinate în planul de proiecție Stereo 70 și sunt rotunjite la 1 milimetru.

*** Distanța dintre puncte este formată din segmente cumulate ce sunt mai mici decât valoarea 1 milimetru.

**DATE DESPRE IMOBILUL NR. 19019**

Oficiul de Cadastru și Publicitate Imobiliară CLUJ
Biroul de Cadastru și Publicitate Imobiliară Cluj-Napoca

A. Partea I. Descrierea imobilului

TEREN Extravilan

Adresa: Jud. Cluj

Nr. Crt	Nr cadastral Nr. topografic	Suprafața* (mp)	Observații / Referințe
A1		32.000	Sector cadastral:12 Teren neimprejmuit;

B. Partea II. Proprietari și acte

Inscrieri privitoare la dreptul de proprietate și alte drepturi reale		Referințe
/		
Act Administrativ nr. 5958, din 22/03/2022 emis de COMUNA COJOCNA (Hotararea nr 65/12.09.1991 Anexa 9A);		
B1	Inscrierea provizorie, drept de PROPRIETATE, dobandit prin Lege, cota actuala 1/1, cota initiala 1/1 1) MOGA IOAN , Lipsa CNP	A1

C. Partea III. SARCINI .

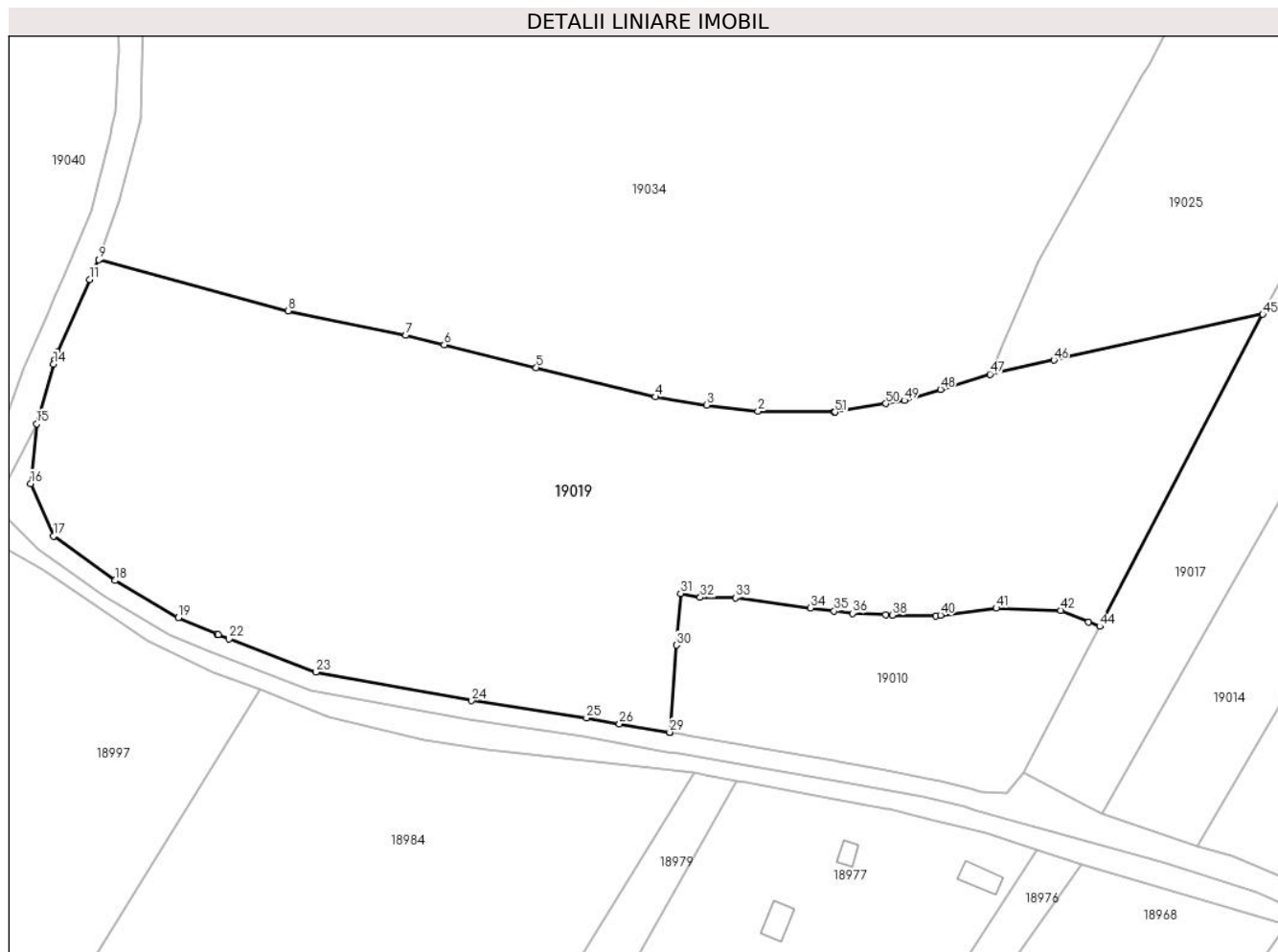
Inscrieri privind dezmembramintele dreptului de proprietate, drepturi reale de garanție și sarcini	Referințe
NU SUNT	

Anexa Nr. 1 La Partea I

Teren

Nr cadastral	Suprafața (mp)*	Observații / Referințe
	32.000	

* Suprafața este determinată în planul de proiecție Stereo 70.



Date referitoare la teren

Crt	Categorie folosință	Intravilan	Suprafața (mp)	Tarla	Parcelă	Nr. topo	Observații / Referințe
1	arabil	NU	32.000	31	21	-	

Lungime Segmente

1) Valorile lungimilor segmentelor sunt obținute din proiecție în plan.

Punct început	X / Y	Punct sfârșit	X / Y	Lungime segment
1	414.089,441 588.517,923	2	414.065,542 588.518,169	23.9
4	414.033,351 588.522,685	5	413.996,001 588.531,906	38.47 2
7	413.955,048 588.542,016	8	413.918,15 588.549,652	37.68
10	413.857,24 588.562,464	11	413.855,89 588.559,487	3.268
13	413.844,878 588.534,253	14	413.844,533 588.533,034	1.266
16	413.837,339 588.495,516	17	413.844,452 588.479,006	17.97 7
2	414.065,542 588.518,169	3	414.049,398 588.520,126	16.26 2
5	413.996,001 588.531,906	6	413.967,093 588.539,042	29.77 6
8	413.918,15 588.549,652	9	413.858,731 588.565,751	61.56 1
11	413.855,89 588.559,487	12	413.845,595 588.536,791	24.92 3
14	413.844,533 588.533,034	15	413.839,244 588.514,312	19.45 5
17	413.844,452 588.479,006	18	413.863,883 588.465,163	23.85 8
3	414.049,398 588.520,126	4	414.033,351 588.522,685	16.25
6	413.967,093 588.539,042	7	413.955,048 588.542,016	12.40 7
9	413.858,731 588.565,751	10	413.857,24 588.562,464	3.61
12	413.845,595 588.536,791	13	413.844,878 588.534,253	2.637
15	413.839,244 588.514,312	16	413.837,339 588.495,516	18.89 2
18	413.863,883 588.465,163	19	413.883,713 588.453,49	23.01 1

Punct început	X / Y	Punct sfârșit	X / Y	Lungime segment	Punct început	X / Y	Punct sfârșit	X / Y	Lungime segment	Punct început	X / Y	Punct sfârșit	X / Y	Lungime segment
19	413.883,713 588.453,49	20	413.895,732 588.448,354	13.07	20	413.895,732 588.448,354	21	413.896,226 588.448,143	0.538	21	413.896,226 588.448,143	22	413.899,625 588.446,843	3.639
22	413.899,625 588.446,843	23	413.926,913 588.436,409	29.215	23	413.926,913 588.436,409	24	413.975,748 588.427,448	49.65	24	413.975,748 588.427,448	25	414.011,776 588.422,008	36.436
25	414.011,776 588.422,008	26	414.022,061 588.420,214	10.44	26	414.022,061 588.420,214	27	414.037,851 588.417,459	16.029	27	414.037,851 588.417,459	28	414.037,852 588.417,465	0.007
28	414.037,852 588.417,465	29	414.037,859 588.417,558	0.093	29	414.037,859 588.417,558	30	414.039,979 588.444,857	27.381	30	414.039,979 588.444,857	31	414.041,24 588.461,107	16.299
31	414.041,24 588.461,107	32	414.047,44 588.459,845	6.326	32	414.047,44 588.459,845	33	414.058,461 588.459,702	11.022	33	414.058,461 588.459,702	34	414.082,079 588.456,521	23.831
34	414.082,079 588.456,521	35	414.089,441 588.455,599	7.42	35	414.089,441 588.455,599	36	414.095,2 588.454,878	5.804	36	414.095,2 588.454,878	37	414.105,606 588.454,348	10.419
37	414.105,606 588.454,348	38	414.107,706 588.454,241	2.103	38	414.107,706 588.454,241	39	414.121,386 588.454,059	13.681	39	414.121,386 588.454,059	40	414.122,799 588.454,239	1.424
40	414.122,799 588.454,239	41	414.140,303 588.456,464	17.645	41	414.140,303 588.456,464	42	414.160,597 588.455,781	20.305	42	414.160,597 588.455,781	43	414.169,321 588.452,096	9.47
43	414.169,321 588.452,096	44	414.172,773 588.450,775	3.696	44	414.172,773 588.450,775	45	414.223,925 588.548,592	110.384	45	414.223,925 588.548,592	46	414.158,404 588.534,222	67.078
46	414.158,404 588.534,222	47	414.138,392 588.529,833	20.488	47	414.138,392 588.529,833	48	414.122,799 588.525,044	16.312	48	414.122,799 588.525,044	49	414.111,522 588.521,581	11.797
49	414.111,522 588.521,581	50	414.105,606 588.520,587	5.999	50	414.105,606 588.520,587	51	414.089,737 588.517,92	16.092	51	414.089,737 588.517,92	1	414.089,441 588.517,923	0.296

** Lungimile segmentelor sunt determinate în planul de proiecție Stereo 70 și sunt rotunjite la 1 milimetru.

*** Distanța dintre puncte este formată din segmente cumulate ce sunt mai mici decât valoarea 1 milimetru.

**DATE DESPRE IMOBILUL NR. 19020**

Oficiul de Cadastru și Publicitate Imobiliară CLUJ
Biroul de Cadastru și Publicitate Imobiliară Cluj-Napoca

A. Partea I. Descrierea imobilului

TEREN Extravilan

Adresa: Jud. Cluj

Nr. Crt	Nr cadastral Nr. topografic	Suprafața* (mp)	Observații / Referințe
A1		5.800	Sector cadastral:9 Teren neimprejmuit;

B. Partea II. Proprietari și acte

Inscrieri privitoare la dreptul de proprietate și alte drepturi reale	Referințe
/	
Act Administrativ nr. 3359/3041, din 06/03/2007 emis de CJSDPAT Cluj;	
B1	A1
Intabulare, drept de PROPRIETATE, dobandit prin Reconstituire, cota actuala 1/1, cota initiala 1/1	
1) BERESCHI STEFAN, Lipsa CNP	

C. Partea III. SARCINI .

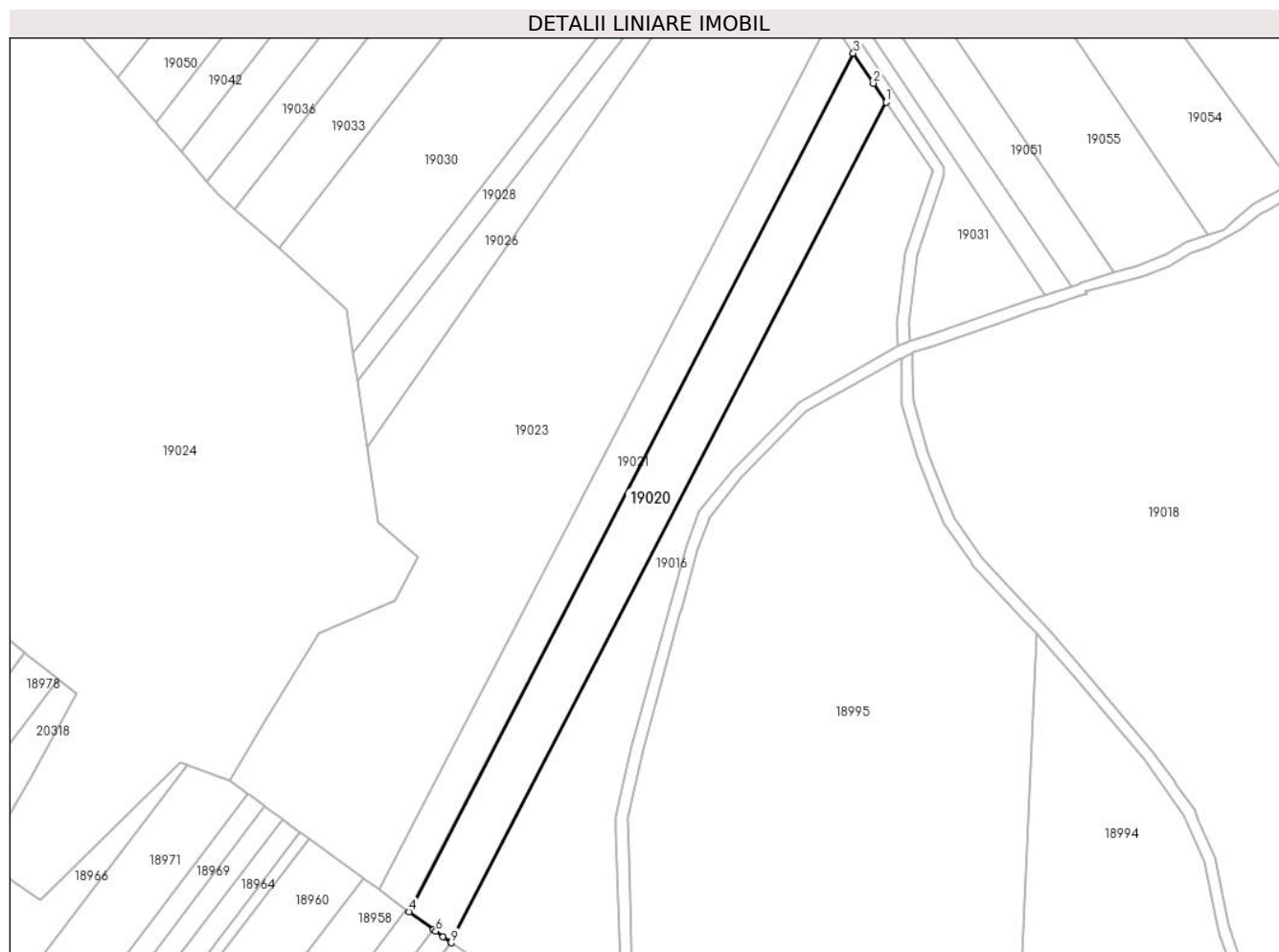
Inscrieri privind dezmembramintele dreptului de proprietate, drepturi reale de garanție și sarcini	Referințe
NU SUNT	

Anexa Nr. 1 La Partea I

Teren

Nr cadastral	Suprafața (mp)*	Observații / Referințe
	5.800	

* Suprafața este determinată în planul de proiecție Stereo 70.



Date referitoare la teren

Crt	Categorie folosință	Intra vilan	Suprafața (mp)	Tarla	Parcelă	Nr. topo	Observații / Referințe
1	arabil	NU	5.800	28	132	-	

Lungime Segmente

1) Valorile lungimilor segmentelor sunt obținute din proiecție în plan.

Punct început	X / Y	Punct sfârșit	X / Y	Lungime segment (** (m)
1	412.060,507 588.647,481	2	412.056,121 588.653,945	7.812
2	412.056,121 588.653,945	3	412.049,232 588.664,248	12.394
3	412.049,232 588.664,248	4	411.897,147 588.370,515	330.77
4	411.897,147 588.370,515	5	411.905,47 588.364,418	10.318
5	411.905,47 588.364,418	6	411.906,255 588.363,843	0.973

Punct început	X / Y	Punct sfârșit	X / Y	Lungime segment (** (m)
6	411.906,255 588.363,843	7	411.908,823 588.361,962	3.183
7	411.908,823 588.361,962	8	411.911,404 588.360,071	3.2
8	411.911,404 588.360,071	9	411.911,616 588.359,916	0.262
9	411.911,616 588.359,916	1	412.060,507 588.647,481	323.824

** Lungimile segmentelor sunt determinate în planul de proiecție Stereo 70 și sunt rotunjite la 1 milimetru.

*** Distanța dintre puncte este formată din segmente cumulate ce sunt mai mici decât valoarea 1 milimetru.

**DATE DESPRE IMOBILUL NR. 19021**

Oficiul de Cadastru și Publicitate Imobiliară CLUJ
Biroul de Cadastru și Publicitate Imobiliară Cluj-Napoca

A. Partea I. Descrierea imobilului

TEREN Extravilan

Adresa: Jud. Cluj

Nr. Crt	Nr cadastral Nr. topografic	Suprafața* (mp)	Observații / Referințe
A1		4.200	Sector cadastral:9 Teren neimprejmuit;

B. Partea II. Proprietari și acte

Inscrieri privitoare la dreptul de proprietate și alte drepturi reale	Referințe
/	
Act Administrativ nr. 3005/1814, din 17/10/2002 emis de CJSDPAT Cluj;	
B1	A1
Intabulare, drept de PROPRIETATE, dobandit prin Reconstituire, cota actuala 1/1, cota initiala 1/1 1) SOPTEREAN IRINA, Lipsa CNP	

C. Partea III. SARCINI .

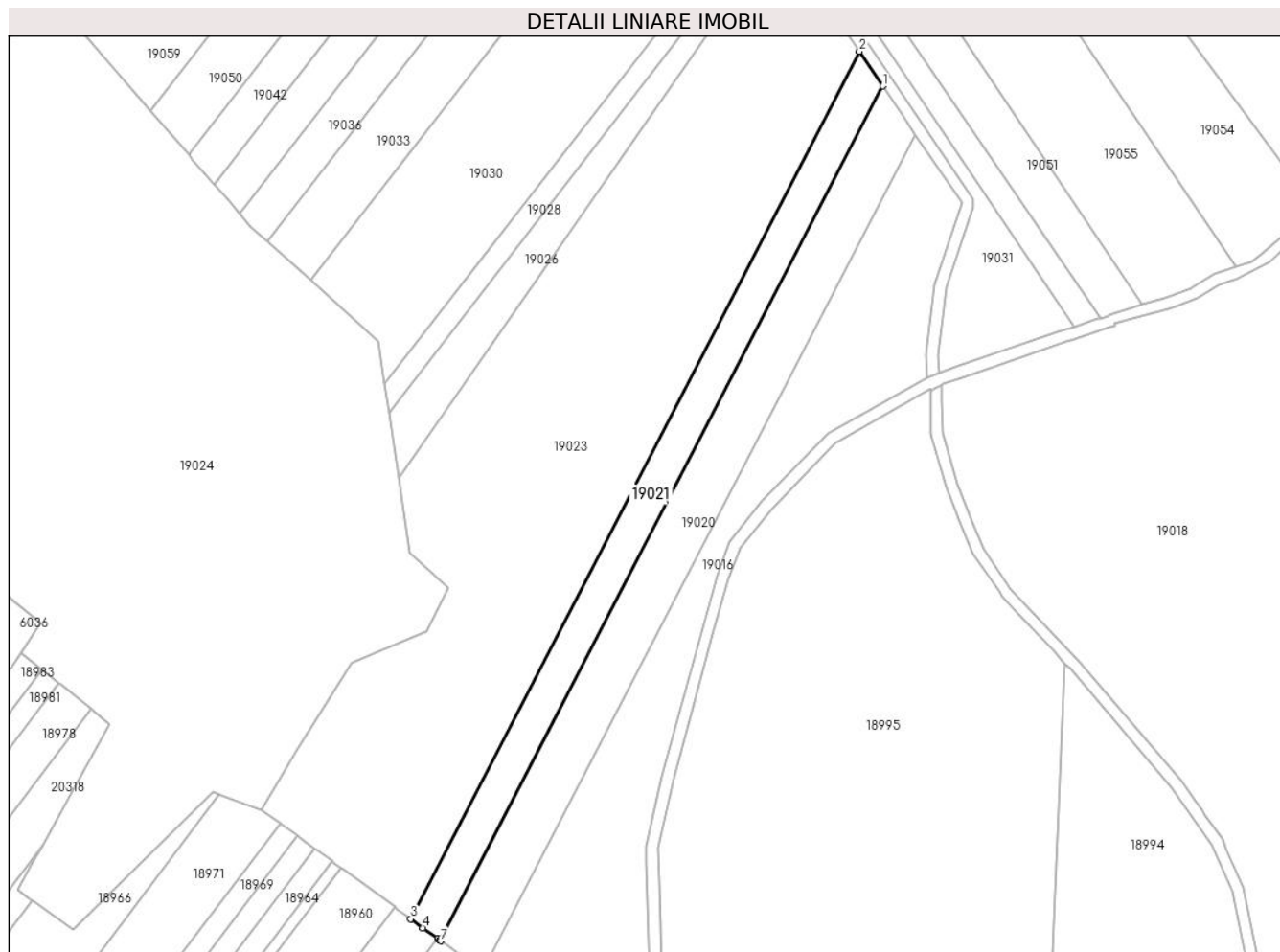
Inscrieri privind dezmembramintele dreptului de proprietate, drepturi reale de garanție și sarcini	Referințe
NU SUNT	

Anexa Nr. 1 La Partea I

Teren

Nr cadastral	Suprafața (mp)*	Observații / Referințe
	4.200	

* Suprafața este determinată în planul de proiecție Stereo 70.



Date referitoare la teren

Crt	Categorie folosință	Intravilan	Suprafața (mp)	Tarla	Parcelă	Nr. topo	Observații / Referințe
1	arabil	NU	4.200	28	3	-	

Lungime Segmente

1) Valorile lungimilor segmentelor sunt obținute din proiecție în plan.

Punct început	X / Y	Punct sfârșit	X / Y	Lungime segment (** (m)
1	412.049,232 588.664,248	2	412.041,234 588.676,21	14.39
2	412.041,234 588.676,21	3	411.886,858 588.378,053	335.752
3	411.886,858 588.378,053	4	411.891,085 588.374,956	5.24
4	411.891,085 588.374,956	5	411.896,08 588.371,298	6.191
5	411.896,08 588.371,298	6	411.896,858 588.370,727	0.965

Punct început	X / Y	Punct sfârșit	X / Y	Lungime segment (** (m)
6	411.896,858 588.370,727	7	411.897,147 588.370,515	0.358
7	411.897,147 588.370,515	1	412.049,232 588.664,248	330.77

** Lungimile segmentelor sunt determinate în planul de proiecție Stereo 70 și sunt rotunjite la 1 milimetru.

*** Distanța dintre puncte este formată din segmente cumulate ce sunt mai mici decât valoarea 1 milimetru.

**DATE DESPRE IMOBILUL NR. 19022**

Oficiul de Cadastru și Publicitate Imobiliară CLUJ
Biroul de Cadastru și Publicitate Imobiliară Cluj-Napoca

A. Partea I. Descrierea imobilului

TEREN Extravilan

Adresa: Jud. Cluj

Nr. Crt	Nr cadastral Nr. topografic	Suprafața* (mp)	Observații / Referințe
A1		4.973	Sector cadastral:11 Teren neimprejmuit;

B. Partea II. Proprietari și acte

Inscrieri privitoare la dreptul de proprietate și alte drepturi reale		Referințe
/		
Act Normativ nr. 7, din 13/03/1996 emis de PARLAMENTUL ROMANIEI;		
B1	Inscrierea provizorie, drept de PROPRIETATE, dobandit prin Lege, cota actuala 1/1, cota initiala 1/1	A1
1) COMUNA COJOCNA, CIF:5022204, PROPRIETAR NEIDENTIFICAT		

C. Partea III. SARCINI .

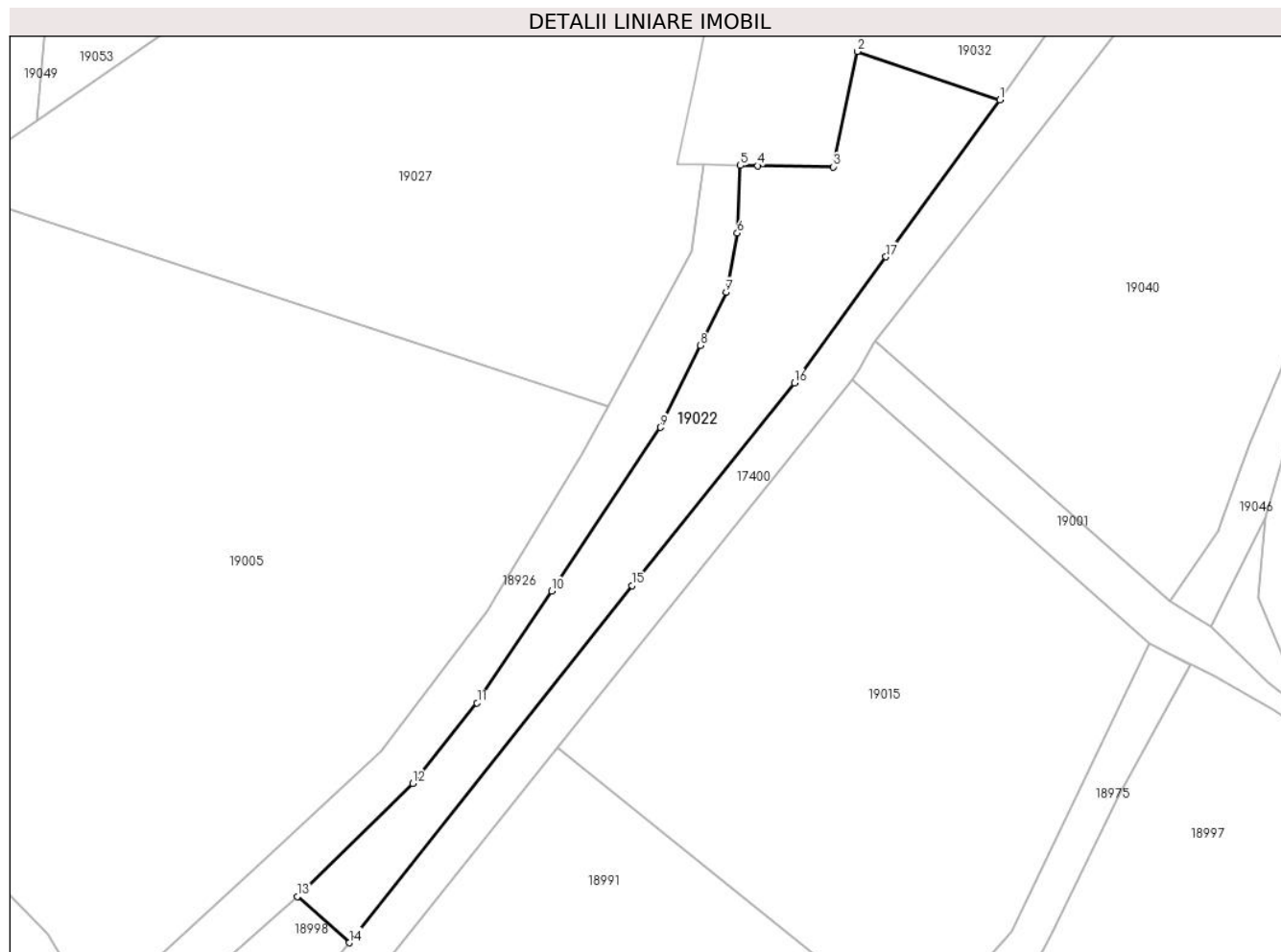
Inscrieri privind dezmembramintele dreptului de proprietate, drepturi reale de garanție și sarcini	Referințe
NU SUNT	

Anexa Nr. 1 La Partea I

Teren

Nr cadastral	Suprafața (mp)*	Observații / Referințe
	4.973	

* Suprafața este determinată în planul de proiecție Stereo 70.



Date referitoare la teren

Crt	Categorie folosință	Intravilan	Suprafața (mp)	Tarla	Parcelă	Nr. topo	Observații / Referințe
1	arabil	NU	4.973	30	-	-	

Lungime Segmente

1) Valorile lungimilor segmentelor sunt obținute din proiecție în plan.

Punct început	X / Y	Punct sfârșit	X / Y	Lungime segment (** (m)
1	413.775,847 588.613,824	2	413.741,901 588.625,394	35.864
2	413.741,901 588.625,394	3	413.736,183 588.597,928	28.055
3	413.736,183 588.597,928	4	413.718,076 588.598,189	18.109
4	413.718,076 588.598,189	5	413.714,023 588.598,247	4.053
5	413.714,023 588.598,247	6	413.713,274 588.582,137	16.128

Punct început	X / Y	Punct sfârșit	X / Y	Lungime segment (** (m)
6	413.713,274 588.582,137	7	413.710,624 588.568,081	14.304
7	413.710,624 588.568,081	8	413.704,439 588.555,366	14.14
8	413.704,439 588.555,366	9	413.694,965 588.535,888	21.66
9	413.694,965 588.535,888	10	413.668,981 588.496,88	46.869
10	413.668,981 588.496,88	11	413.651,256 588.470,271	31.973
11	413.651,256 588.470,271	12	413.635,871 588.451,154	24.538
12	413.635,871 588.451,154	13	413.608,471 588.424,226	38.417
13	413.608,471 588.424,226	14	413.620,816 588.413,189	16.559
14	413.620,816 588.413,189	15	413.688,154 588.498,206	108.454
15	413.688,154 588.498,206	16	413.726,875 588.546,465	61.873
16	413.726,875 588.546,465	17	413.748,7 588.576,485	37.115
17	413.748,7 588.576,485	1	413.775,847 588.613,824	46.164

** Lungimile segmentelor sunt determinate în planul de proiecție Stereo 70 și sunt rotunjite la 1 milimetru.

*** Distanța dintre puncte este formată din segmente cumulate ce sunt mai mici decât valoarea 1 milimetru.

**DATE DESPRE IMOBILUL NR. 19023**

Oficiul de Cadastru și Publicitate Imobiliară CLUJ
Biroul de Cadastru și Publicitate Imobiliară Cluj-Napoca

A. Partea I. Descrierea imobilului

TEREN Extravilan

Adresa: Jud. Cluj

Nr. Crt	Nr cadastral Nr. topografic	Suprafața* (mp)	Observații / Referințe
A1		20.000	Sector cadastral:9 Teren neimprejmuit;

B. Partea II. Proprietari și acte

Inscrieri privitoare la dreptul de proprietate și alte drepturi reale		Referințe
/		
Act Administrativ nr. 3005/1808, din 17/10/2002 emis de CJSDPAT Cluj;		
B1	Intabulare, drept de PROPRIETATE, dobandit prin Reconstituire, cota actuala 1/1, cota initiala 1/1 1) ERCHEDI ANA, Lipsa CNP	A1

C. Partea III. SARCINI .

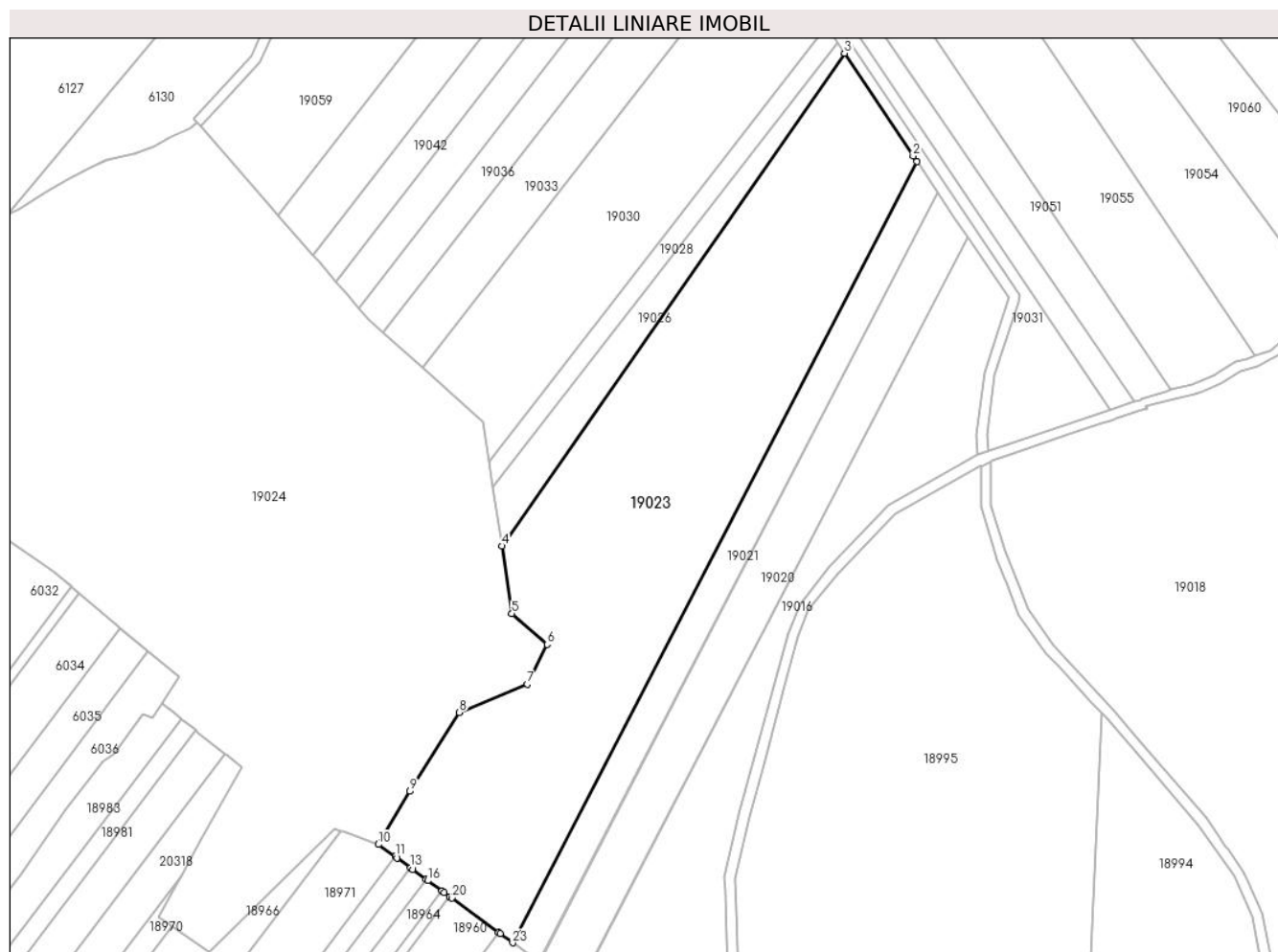
Inscrieri privind dezmembramintele dreptului de proprietate, drepturi reale de garanție și sarcini	Referințe
NU SUNT	

Anexa Nr. 1 La Partea I

Teren

Nr cadastral	Suprafața (mp)*	Observații / Referințe
	20.000	

* Suprafața este determinată în planul de proiecție Stereo 70.



Date referitoare la teren

Crt	Categorie folosință	Intra vilan	Suprafața (mp)	Tarla	Parcelă	Nr. topo	Observații / Referințe
1	faneata	NU	20.000	28	98	-	

Lungime Segmente

1) Valorile lungimilor segmentelor sunt obținute din proiecție în plan.

Punct început	X / Y	Punct sfârșit	X / Y	Lungime segment (** (m)
1	412.041,234 588.676,21	2	412.039,791 588.678,368	2.596
3	412.013,576 588.717,572	4	411.882,711 588.529,493	229.128
5	411.886,569 588.503,67	6	411.899,986 588.491,931	17.827
7	411.892,439 588.476,837	8	411.866,444 588.465,936	28.188
9	411.847,575 588.435,847	10	411.835,583 588.415,616	23.518

Punct început	X / Y	Punct sfârșit	X / Y	Lungime segment (** (m)
2	412.039,791 588.678,368	3	412.013,576 588.717,572	47.161
4	411.882,711 588.529,493	5	411.886,569 588.503,67	26.109
6	411.899,986 588.491,931	7	411.892,439 588.476,837	16.875
8	411.866,444 588.465,936	9	411.847,575 588.435,847	35.517
10	411.835,583 588.415,616	11	411.841,957 588.410,946	7.901

Punct început	X / Y	Punct sfârșit	X / Y	Lungime segment (** (m)
11	411.841,957 588.410,946	12	411.842,707 588.410,397	0.93
13	411.847,836 588.406,64	14	411.848,588 588.406,089	0.932
15	411.853,728 588.402,323	16	411.854,482 588.401,771	0.935
17	411.859,846 588.397,841	18	411.860,602 588.397,287	0.938
19	411.862,808 588.395,672	20	411.863,566 588.395,116	0.94
21	411.881,373 588.382,071	22	411.882,143 588.381,507	0.954
23	411.886,858 588.378,053	1	412.041,234 588.676,21	335.752

Punct început	X / Y	Punct sfârșit	X / Y	Lungime segment (** (m)
12	411.842,707 588.410,397	13	411.847,836 588.406,64	6.358
14	411.848,588 588.406,089	15	411.853,728 588.402,323	6.372
16	411.854,482 588.401,771	17	411.859,846 588.397,841	6.649
18	411.860,602 588.397,287	19	411.862,808 588.395,672	2.734
20	411.863,566 588.395,116	21	411.881,373 588.382,071	22.074
22	411.882,143 588.381,507	23	411.886,858 588.378,053	5.845

** Lungimile segmentelor sunt determinate în planul de proiecție Stereo 70 și sunt rotunjite la 1 milimetru.

*** Distanța dintre puncte este formată din segmente cumulate ce sunt mai mici decât valoarea 1 milimetru.

**DATE DESPRE IMOBILUL NR. 19024**

Oficiul de Cadastru și Publicitate Imobiliară CLUJ
Biroul de Cadastru și Publicitate Imobiliară Cluj-Napoca

A. Partea I. Descrierea imobilului

TEREN Extravilan

Adresa: Jud. Cluj

Nr. Crt	Nr cadastral Nr. topografic	Suprafața* (mp)	Observații / Referințe
A1		42.164	Sector cadastral:9 Teren neimprejmuit;

B. Partea II. Proprietari și acte

Inscrieri privitoare la dreptul de proprietate și alte drepturi reale	Referințe
/	
Act Normativ nr. 7, din 13/03/1996 emis de PARLAMENTUL ROMANIEI;	
B1	Inscrierea provizorie, drept de PROPRIETATE, dobandit prin Lege, cota actuala 1/1, cota initiala 1/1
	1) COMUNA COJOCNA, CIF:5022204, PROPRIETAR NEIDENTIFICAT

C. Partea III. SARCINI .

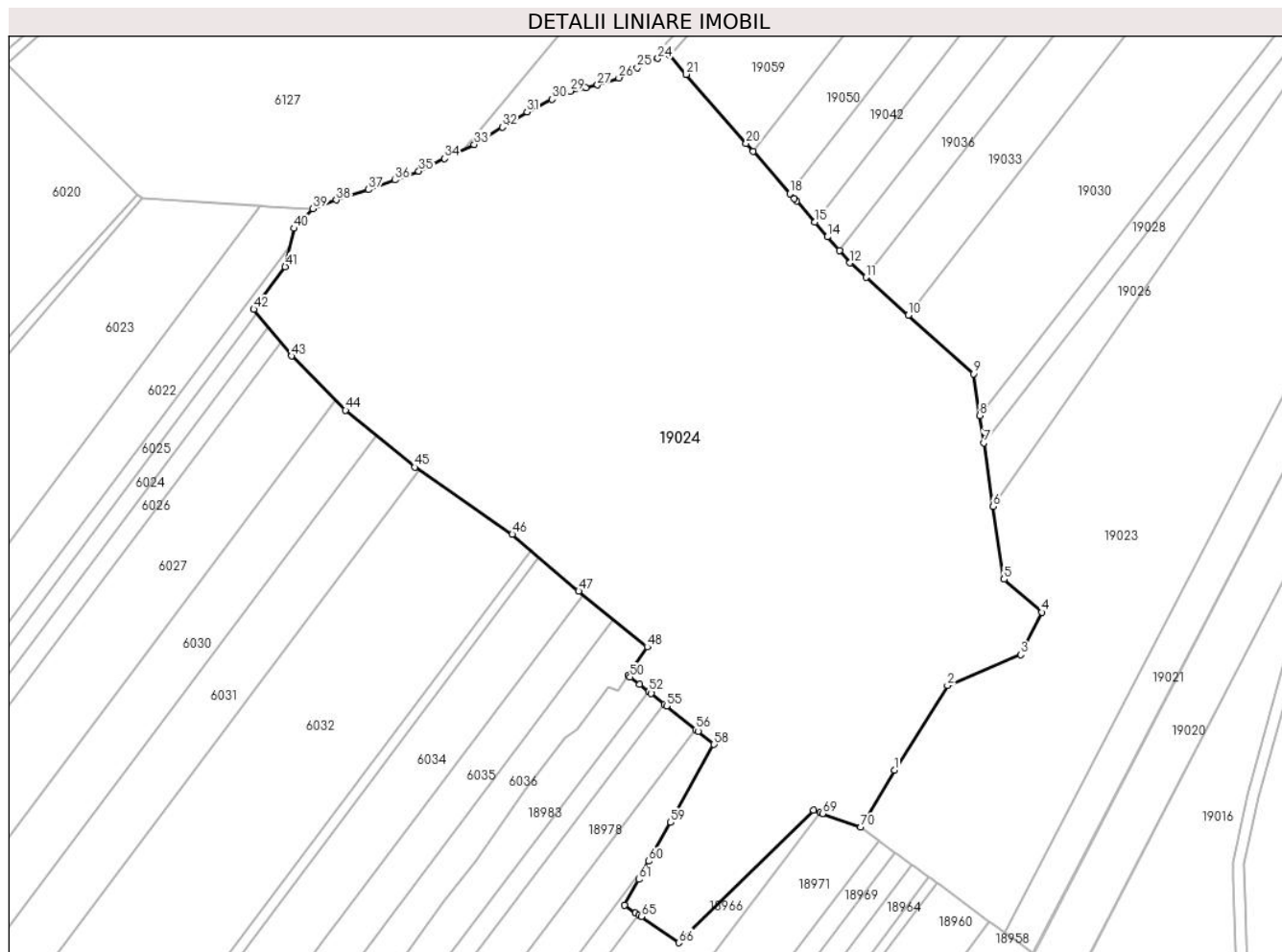
Inscrieri privind dezmembramintele dreptului de proprietate, drepturi reale de garanție și sarcini	Referințe
NU SUNT	

Anexa Nr. 1 La Partea I

Teren

Nr cadastral	Suprafața (mp)*	Observații / Referințe
	42.164	

* Suprafața este determinată în planul de proiecție Stereo 70.



Date referitoare la teren

Crt	Categorie folosință	Intravilan	Suprafața (mp)	Tarla	Parcelă	Nr. topo	Observații / Referințe
1	arabil	NU	42.164	28	-	-	

Lungime Segmente

1) Valorile lungimilor segmentelor sunt obținute din proiecție în plan.

Punct început	X / Y	Punct sfârșit	X / Y	Lungime segment	Punct început	X / Y	Punct sfârșit	X / Y	Lungime segment	Punct început	X / Y	Punct sfârșit	X / Y	Lungime segment
1	411.847,575 588.435,847	2	411.866,444 588.465,936	35.517	2	411.866,444 588.465,936	3	411.892,439 588.476,837	28.188	3	411.892,439 588.476,837	4	411.899,986 588.491,931	16.875
4	411.899,986 588.491,931	5	411.886,569 588.503,67	17.827	5	411.886,569 588.503,67	6	411.882,711 588.529,493	26.109	6	411.882,711 588.529,493	7	411.879,33 588.552,118	22.876
7	411.879,33 588.552,118	8	411.877,886 588.561,782	9.772	8	411.877,886 588.561,782	9	411.875,668 588.576,624	15.006	9	411.875,668 588.576,624	10	411.852,468 588.597,47	31.19
10	411.852,468 588.597,47	11	411.837,494 588.610,925	20.131	11	411.837,494 588.610,925	12	411.831,789 588.616,051	7.67	12	411.831,789 588.616,051	13	411.828,016 588.620,392	5.752
13	411.828,016 588.620,392	14	411.823,754 588.625,295	6.497	14	411.823,754 588.625,295	15	411.819,204 588.630,53	6.935	15	411.819,204 588.630,53	16	411.812,74 588.637,966	9.852
16	411.812,74 588.637,966	17	411.811,982 588.638,838	1.156	17	411.811,982 588.638,838	18	411.810,457 588.640,592	2.325	18	411.810,457 588.640,592	19	411.797,305 588.655,723	20.048

Punct început	X / Y	Punct sfârșit	X / Y	Lungime segment	Punct început	X / Y	Punct sfârșit	X / Y	Lungime segment	Punct început	X / Y	Punct sfârșit	X / Y	Lungime segment
19	411.797,305 588.655,723	20	411.794,839 588.658,56	3.759	20	411.794,839 588.658,56	21	411.773,562 588.683,038	32.43 2	21	411.773,562 588.683,038	22	411.767,695 588.689,788	8.943
22	411.767,695 588.689,788	23	411.766,203 588.691,168	2.033	23	411.766,203 588.691,168	24	411.763,492 588.688,716	3.655	24	411.763,492 588.688,716	25	411.756,1 588.685,392	8.105
25	411.756,1 588.685,392	26	411.749,596 588.681,754	7.452	26	411.749,596 588.681,754	27	411.741,971 588.679,258	8.024	27	411.741,971 588.679,258	28	411.737,895 588.678,338	4.178
28	411.737,895 588.678,338	29	411.732,242 588.677,024	5.804	29	411.732,242 588.677,024	30	411.725,879 588.674,116	6.995	30	411.725,879 588.674,116	31	411.716,939 588.669,648	9.994
31	411.716,939 588.669,648	32	411.708,13 588.664,261	10.32 6	32	411.708,13 588.664,261	33	411.698,139 588.658,085	11.74 6	33	411.698,139 588.658,085	34	411.687,621 588.653,091	11.64 3
34	411.687,621 588.653,091	35	411.678,418 588.648,624	10.23	35	411.678,418 588.648,624	36	411.670,004 588.645,47	8.986	36	411.670,004 588.645,47	37	411.660,538 588.642,053	10.06 4
37	411.660,538 588.642,053	38	411.649,1 588.638,374	12.01 5	38	411.649,1 588.638,374	39	411.640,817 588.635,352	8.817	39	411.640,817 588.635,352	40	411.634,098 588.628,275	9.758
40	411.634,098 588.628,275	41	411.630,917 588.614,675	13.96 6	41	411.630,917 588.614,675	42	411.619,699 588.599,562	18.82 2	42	411.619,699 588.599,562	43	411.633,112 588.582,987	21.32 3
43	411.633,112 588.582,987	44	411.652,379 588.563,73	27.24	44	411.652,379 588.563,73	45	411.677,011 588.543,498	31.87 6	45	411.677,011 588.543,498	46	411.711,642 588.519,61	42.07 1
46	411.711,642 588.519,61	47	411.735,262 588.499,415	31.07 7	47	411.735,262 588.499,415	48	411.759,649 588.479,592	31.42 7	48	411.759,649 588.479,592	49	411.752,794 588.469,496	12.20 3
49	411.752,794 588.469,496	50	411.753,583 588.468,882	1.0	50	411.753,583 588.468,882	51	411.756,958 588.466,252	4.278	51	411.756,958 588.466,252	52	411.760,145 588.463,691	4.088
52	411.760,145 588.463,691	53	411.760,966 588.463,031	1.054	53	411.760,966 588.463,031	54	411.765,721 588.459,208	6.101	54	411.765,721 588.459,208	55	411.766,508 588.458,576	1.009
55	411.766,508 588.458,576	56	411.776,947 588.450,184	13.39 4	56	411.776,947 588.450,184	57	411.777,675 588.449,598	0.934	57	411.777,675 588.449,598	58	411.783,429 588.444,973	7.383
58	411.783,429 588.444,973	59	411.767,94 588.417,256	31.75 1	59	411.767,94 588.417,256	60	411.760,268 588.403,527	15.72 8	60	411.760,268 588.403,527	61	411.756,642 588.397,038	7.433
61	411.756,642 588.397,038	62	411.751,565 588.387,952	10.40 9	62	411.751,565 588.387,952	63	411.755,509 588.385,208	4.805	63	411.755,509 588.385,208	64	411.756,654 588.384,412	1.394
64	411.756,654 588.384,412	65	411.757,544 588.383,792	1.085	65	411.757,544 588.383,792	66	411.770,851 588.374,536	16.21	66	411.770,851 588.374,536	67	411.818,736 588.421,623	67.15 8
67	411.818,736 588.421,623	68	411.821,105 588.420,778	2.515	68	411.821,105 588.420,778	69	411.822,021 588.420,451	0.972	69	411.822,021 588.420,451	70	411.835,583 588.415,616	14.39 8
70	411.835,583 588.415,616	1	411.847,575 588.435,847	23.51 8										

** Lungimile segmentelor sunt determinate în planul de proiecție Stereo 70 și sunt rotunjite la 1 milimetru.

*** Distanța dintre puncte este formată din segmente cumulate ce sunt mai mici decât valoarea 1 milimetru.

**DATE DESPRE IMOBILUL NR. 19025**

Oficiul de Cadastru și Publicitate Imobiliară CLUJ
Biroul de Cadastru și Publicitate Imobiliară Cluj-Napoca

A. Partea I. Descrierea imobilului

TEREN Extravilan

Adresa: Jud. Cluj

Nr. Crt	Nr cadastral Nr. topografic	Suprafața* (mp)	Observații / Referințe
A1		34.004	Sector cadastral:12 Teren neimprejmuit;

B. Partea II. Proprietari și acte

Inscrieri privitoare la dreptul de proprietate și alte drepturi reale		Referințe
/		
Act Normativ nr. 7, din 13/03/1996 emis de PARLAMENTUL ROMANIEI;		
B1	Inscrierea provizorie, drept de PROPRIETATE, dobandit prin Lege, cota actuala 1/1, cota initiala 1/1	A1
1) COMUNA COJOCNA, CIF:5022204, PROPRIETAR NEIDENTIFICAT		

C. Partea III. SARCINI .

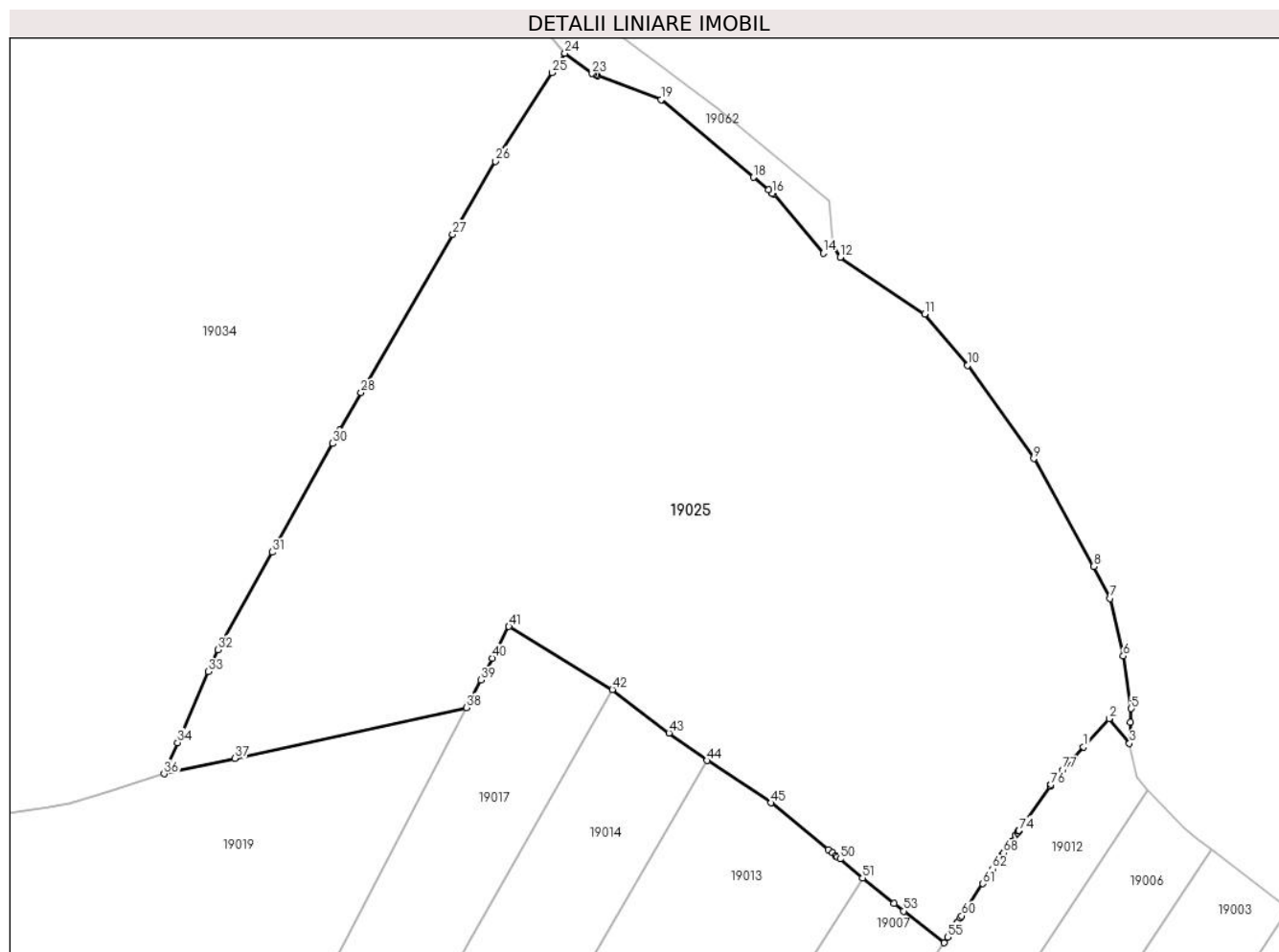
Inscrieri privind dezmembramintele dreptului de proprietate, drepturi reale de garanție și sarcini	Referințe
NU SUNT	

Anexa Nr. 1 La Partea I

Teren

Nr cadastral	Suprafața (mp)*	Observații / Referințe
	34.004	

* Suprafața este determinată în planul de proiecție Stereo 70.



Date referitoare la teren

Crt	Categorie folosință	Intravilan	Suprafața (mp)	Tarla	Parcelă	Nr. topo	Observații / Referințe
1	arabil	NU	34.004	31	-	-	

Lungime Segmente

1) Valorile lungimilor segmentelor sunt obținute din proiecție în plan.

Punct început	X / Y	Punct sfârșit	X / Y	Lungime segment
1	414.398,497 588.537,492	2	414.405,702 588.545,459	10.74 2
4	414.411,77 588.544,484	5	414.411,952 588.548,292	3.813
7	414.405,988 588.579,492	8	414.401,388 588.588,448	10.06 8
10	414.365,631 588.645,324	11	414.353,546 588.659,868	18.91
13	414.327,403 588.679,589	14	414.324,852 588.677,039	3.607
16	414.310,448 588.693,967	17	414.309,367 588.694,876	1.412
2	414.411,77 588.544,484	3	414.411,482 588.538,434	9.097
5	414.411,952 588.548,292	6	414.409,717 588.563,182	15.05 6
8	414.401,388 588.588,448	9	414.384,376 588.618,948	34.92 4
11	414.353,546 588.659,868	12	414.329,623 588.675,892	28.79 3
14	414.324,852 588.677,039	15	414.310,725 588.693,69	21.83 6
17	414.309,367 588.694,876	18	414.305,065 588.698,491	5.619
3	414.411,482 588.538,434	4	414.411,77 588.544,484	6.057
6	414.409,717 588.563,182	7	414.405,988 588.579,492	16.73 1
9	414.384,376 588.618,948	10	414.365,631 588.645,324	32.35 8
12	414.329,623 588.675,892	13	414.327,403 588.679,589	4.313
15	414.310,725 588.693,69	16	414.310,448 588.693,967	0.392
18	414.305,065 588.698,491	19	414.278,939 588.720,448	34.12 8

Punct început	X / Y	Punct sfârșit	X / Y	Lungime segment	Punct început	X / Y	Punct sfârșit	X / Y	Lungime segment	Punct început	X / Y	Punct sfârșit	X / Y	Lungime segment
19	414.278,939 588.720,448	20	414.261,004 588.727,266	19.187	20	414.261,004 588.727,266	21	414.260,612 588.727,415	0.419	21	414.260,612 588.727,415	22	414.259,979 588.727,656	0.677
22	414.259,979 588.727,656	23	414.259,462 588.727,853	0.554	23	414.259,462 588.727,853	24	414.251,762 588.733,552	9.58	24	414.251,762 588.733,552	25	414.248,214 588.728,07	6.53
25	414.248,214 588.728,07	26	414.232,013 588.703,037	29.818	26	414.232,013 588.703,037	27	414.220,003 588.682,317	23.949	27	414.220,003 588.682,317	28	414.194,075 588.637,588	51.701
28	414.194,075 588.637,588	29	414.188,14 588.626,942	12.189	29	414.188,14 588.626,942	30	414.186,083 588.623,252	4.225	30	414.186,083 588.623,252	31	414.168,951 588.592,519	35.186
31	414.168,951 588.592,519	32	414.153,587 588.564,958	31.554	32	414.153,587 588.564,958	33	414.150,904 588.558,756	6.757	33	414.150,904 588.558,756	34	414.142,208 588.538,654	21.902
34	414.142,208 588.538,654	35	414.139,681 588.532,812	6.366	35	414.139,681 588.532,812	36	414.138,392 588.529,833	3.246	36	414.138,392 588.529,833	37	414.158,404 588.534,222	20.488
37	414.158,404 588.534,222	38	414.223,925 588.548,592	67.078	38	414.223,925 588.548,592	39	414.227,993 588.556,372	8.78	39	414.227,993 588.556,372	40	414.231,213 588.562,529	6.947
40	414.231,213 588.562,529	41	414.235,912 588.571,515	10.141	41	414.235,912 588.571,515	42	414.265,193 588.553,682	34.284	42	414.265,193 588.553,682	43	414.281,198 588.541,387	20.182
43	414.281,198 588.541,387	44	414.291,951 588.533,627	13.261	44	414.291,951 588.533,627	45	414.310,055 588.521,685	21.688	45	414.310,055 588.521,685	46	414.326,254 588.508,452	20.917
46	414.326,254 588.508,452	47	414.327,416 588.507,503	1.501	47	414.327,416 588.507,503	48	414.328,359 588.506,787	1.184	48	414.328,359 588.506,787	49	414.328,818 588.506,439	0.576
49	414.328,818 588.506,439	50	414.329,598 588.505,779	1.022	50	414.329,598 588.505,779	51	414.335,948 588.500,406	8.318	51	414.335,948 588.500,406	52	414.344,834 588.493,177	11.455
52	414.344,834 588.493,177	53	414.347,547 588.491,051	3.447	53	414.347,547 588.491,051	54	414.358,973 588.482,098	14.515	54	414.358,973 588.482,098	55	414.360,028 588.483,71	1.926
55	414.360,028 588.483,71	56	414.361,36 588.485,747	2.435	56	414.361,36 588.485,747	57	414.362,663 588.487,738	2.379	57	414.362,663 588.487,738	58	414.362,714 588.487,814	0.092
58	414.362,714 588.487,814	59	414.363,565 588.489,095	1.538	59	414.363,565 588.489,095	60	414.363,97 588.489,703	0.731	60	414.363,97 588.489,703	61	414.370,018 588.498,798	10.922
61	414.370,018 588.498,798	62	414.372,767 588.502,931	4.963	62	414.372,767 588.502,931	63	414.374,01 588.504,8	2.245	63	414.374,01 588.504,8	64	414.374,036 588.504,838	0.046
64	414.374,036 588.504,838	65	414.375,08 588.506,363	1.848	65	414.375,08 588.506,363	66	414.375,569 588.507,078	0.867	66	414.375,569 588.507,078	67	414.375,672 588.507,228	0.181
67	414.375,672 588.507,228	68	414.375,861 588.507,504	0.334	68	414.375,861 588.507,504	69	414.378,167 588.510,873	4.083	69	414.378,167 588.510,873	70	414.379,234 588.512,431	1.888
70	414.379,234 588.512,431	71	414.379,801 588.513,26	1.004	71	414.379,801 588.513,26	72	414.380,088 588.513,68	0.509	72	414.380,088 588.513,68	73	414.380,145 588.513,76	0.098
73	414.380,145 588.513,76	74	414.380,188 588.513,822	0.075	74	414.380,188 588.513,822	75	414.389,032 588.526,394	15.371	75	414.389,032 588.526,394	76	414.389,29 588.526,761	0.449
76	414.389,29 588.526,761	77	414.392,55 588.531,008	5.354	77	414.392,55 588.531,008	1	414.398,497 588.537,492	8.798					

** Lungimile segmentelor sunt determinate în planul de proiecție Stereo 70 și sunt rotunjite la 1 milimetru.

*** Distanța dintre puncte este formată din segmente cumulate ce sunt mai mici decât valoarea 1 milimetru.

**DATE DESPRE IMOBILUL NR. 19026**

Oficiul de Cadastru și Publicitate Imobiliară CLUJ
Biroul de Cadastru și Publicitate Imobiliară Cluj-Napoca

A. Partea I. Descrierea imobilului

TEREN Extravilan

Adresa: Jud. Cluj

Nr. Crt	Nr cadastral Nr. topografic	Suprafața* (mp)	Observații / Referințe
A1		2.308	Sector cadastral:9 Teren neimprejmuit;

B. Partea II. Proprietari și acte

Inscrieri privitoare la dreptul de proprietate și alte drepturi reale		Referințe
/		
Act Normativ nr. 7, din 13/03/1996 emis de PARLAMENTUL ROMANIEI;		
B1	Inscrierea provizorie, drept de PROPRIETATE, dobandit prin Lege, cota actuala 1/1, cota initiala 1/1	A1
1) COMUNA COJOCNA, CIF:5022204, PROPRIETAR NEIDENTIFICAT		

C. Partea III. SARCINI .

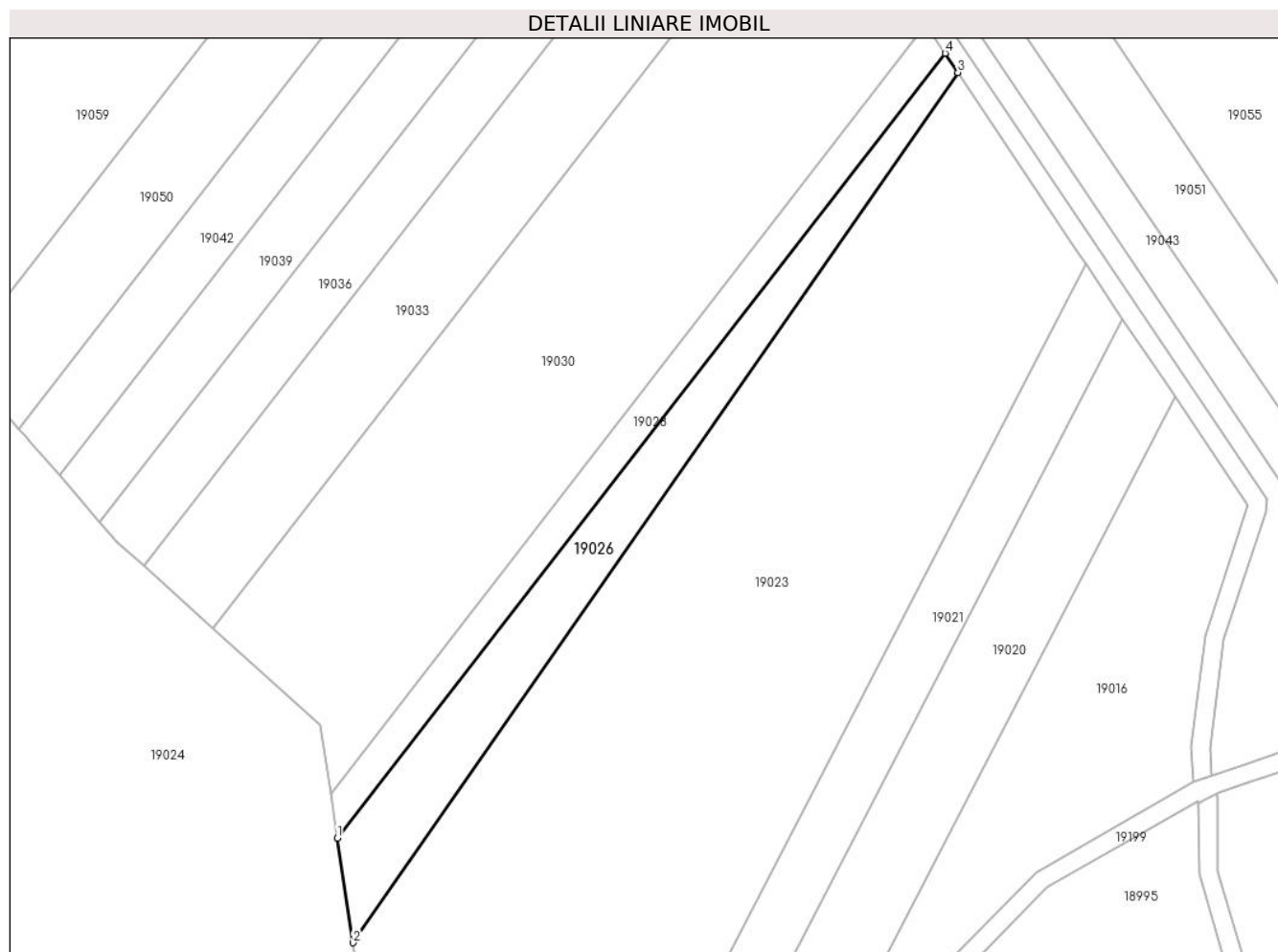
Inscrieri privind dezmembramintele dreptului de proprietate, drepturi reale de garanție și sarcini	Referințe
NU SUNT	

Anexa Nr. 1 La Partea I

Teren

Nr cadastral	Suprafața (mp)*	Observații / Referințe
	2.308	

* Suprafața este determinată în planul de proiecție Stereo 70.



Date referitoare la teren

Crt	Categorie folosință	Intravilan	Suprafața (mp)	Tarla	Parcelă	Nr. topo	Observații / Referințe
1	arabil	NU	2.308	28	-	-	

Lungime Segmente

1) Valorile lungimilor segmentelor sunt obținute din proiecție în plan.

Punct început	X / Y	Punct sfârșit	X / Y	Lungime segment (** (m)
1	411.879,33 588.552,118	2	411.882,711 588.529,493	22.876
2	411.882,711 588.529,493	3	412.013,576 588.717,572	229.128
3	412.013,576 588.717,572	4	412.010,795 588.721,743	5.013
4	412.010,795 588.721,743	1	411.879,33 588.552,118	214.606

** Lungimile segmentelor sunt determinate în planul de proiecție Stereo 70 și sunt rotunjite la 1 milimetru.

***** Distanţa dintre puncte este formată din segmente cumulate ce sunt mai mici decât valoarea 1 milimetru.**

**DATE DESPRE IMOBILUL NR. 19027**

Oficiul de Cadastru și Publicitate Imobiliară CLUJ
Biroul de Cadastru și Publicitate Imobiliară Cluj-Napoca

A. Partea I. Descrierea imobilului

TEREN Extravilan

Adresa: Jud. Cluj

Nr. Crt	Nr cadastral Nr. topografic	Suprafața* (mp)	Observații / Referințe
A1		18.279	Sector cadastral:9 Teren neimprejmuit;

B. Partea II. Proprietari și acte

Inscrieri privitoare la dreptul de proprietate și alte drepturi reale		Referințe
/		
Act Normativ nr. 7, din 13/03/1996 emis de PARLAMENTUL ROMANIEI;		
B1	Inscrierea provizorie, drept de PROPRIETATE, dobandit prin Lege, cota actuala 1/1, cota initiala 1/1	A1
1) COMUNA COJOCNA, CIF:5022204, PROPRIETAR NEIDENTIFICAT		

C. Partea III. SARCINI .

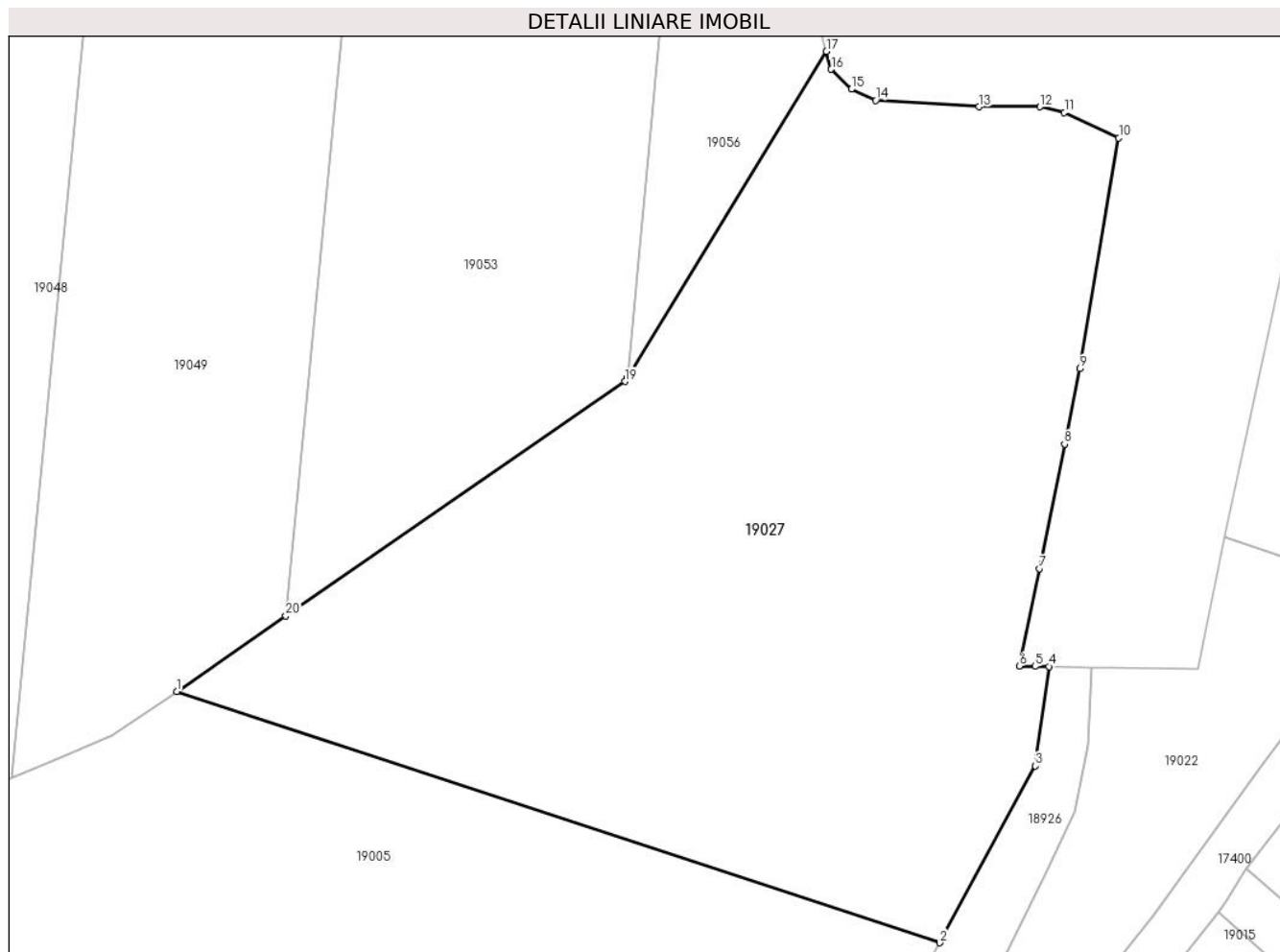
Inscrieri privind dezmembramintele dreptului de proprietate, drepturi reale de garanție și sarcini	Referințe
NU SUNT	

Anexa Nr. 1 La Partea I

Teren

Nr cadastral	Suprafața (mp)*	Observații / Referințe
	18.279	

* Suprafața este determinată în planul de proiecție Stereo 70.



Date referitoare la teren

Crt	Categorie folosință	Intravilan	Suprafața (mp)	Tarla	Parcelă	Nr. topo	Observații / Referințe
1	arabil	NU	18.279	29	-	-	

Lungime Segmente

1) Valorile lungimilor segmentelor sunt obținute din proiecție în plan.

Punct început	X / Y	Punct sfârșit	X / Y	Lungime segment (** (m)
1	413.523,435 588.593,194	2	413.682,426 588.540,879	167.377
2	413.682,426 588.540,879	3	413.702,364 588.577,705	41.877
3	413.702,364 588.577,705	4	413.705,203 588.598,375	20.864
4	413.705,203 588.598,375	5	413.702,28 588.598,417	2.924
5	413.702,28 588.598,417	6	413.699,024 588.598,464	3.256

Punct început	X / Y	Punct sfârșit	X / Y	Lungime segment (** (m)
6	413.699,024 588.598,464	7	413.703,168 588.618,774	20.729
7	413.703,168 588.618,774	8	413.708,449 588.644,659	26.418
8	413.708,449 588.644,659	9	413.711,65 588.660,349	16.013
9	413.711,65 588.660,349	10	413.719,74 588.708,404	48.731
10	413.719,74 588.708,404	11	413.708,414 588.713,718	12.511
11	413.708,414 588.713,718	12	413.703,328 588.714,873	5.215
12	413.703,328 588.714,873	13	413.690,615 588.714,873	12.713
13	413.690,615 588.714,873	14	413.669,097 588.716,216	21.56
14	413.669,097 588.716,216	15	413.664,011 588.718,526	5.586
15	413.664,011 588.718,526	16	413.659,851 588.722,685	5.883
16	413.659,851 588.722,685	17	413.658,826 588.726,397	3.851
17	413.658,826 588.726,397	18	413.617,311 588.658,529	79.558
18	413.617,311 588.658,529	19	413.616,805 588.657,701	0.971
19	413.616,805 588.657,701	20	413.546,191 588.608,916	85.827
20	413.546,191 588.608,916	1	413.523,435 588.593,194	27.659

** Lungimile segmentelor sunt determinate în planul de proiecție Stereo 70 și sunt rotunjite la 1 milimetru.

*** Distanța dintre puncte este formată din segmente cumulate ce sunt mai mici decât valoarea 1 milimetru.

**DATE DESPRE IMOBILUL NR. 19028**

Oficiul de Cadastru și Publicitate Imobiliară CLUJ
Biroul de Cadastru și Publicitate Imobiliară Cluj-Napoca

A. Partea I. Descrierea imobilului

TEREN Extravilan

Adresa: Jud. Cluj

Nr. Crt	Nr cadastral Nr. topografic	Suprafața* (mp)	Observații / Referințe
A1		1.500	Sector cadastral:9 Teren neimprejmuit;

B. Partea II. Proprietari și acte

Inscrieri privitoare la dreptul de proprietate și alte drepturi reale	Referințe
/	
Act Administrativ nr. 3172/2379, din 16/01/2004 emis de CJSDPAT Cluj;	
B1	A1
Intabulare, drept de PROPRIETATE, dobandit prin Reconstituire, cota actuala 1/1, cota initiala 1/1	
1) RAT IOAN	

C. Partea III. SARCINI .

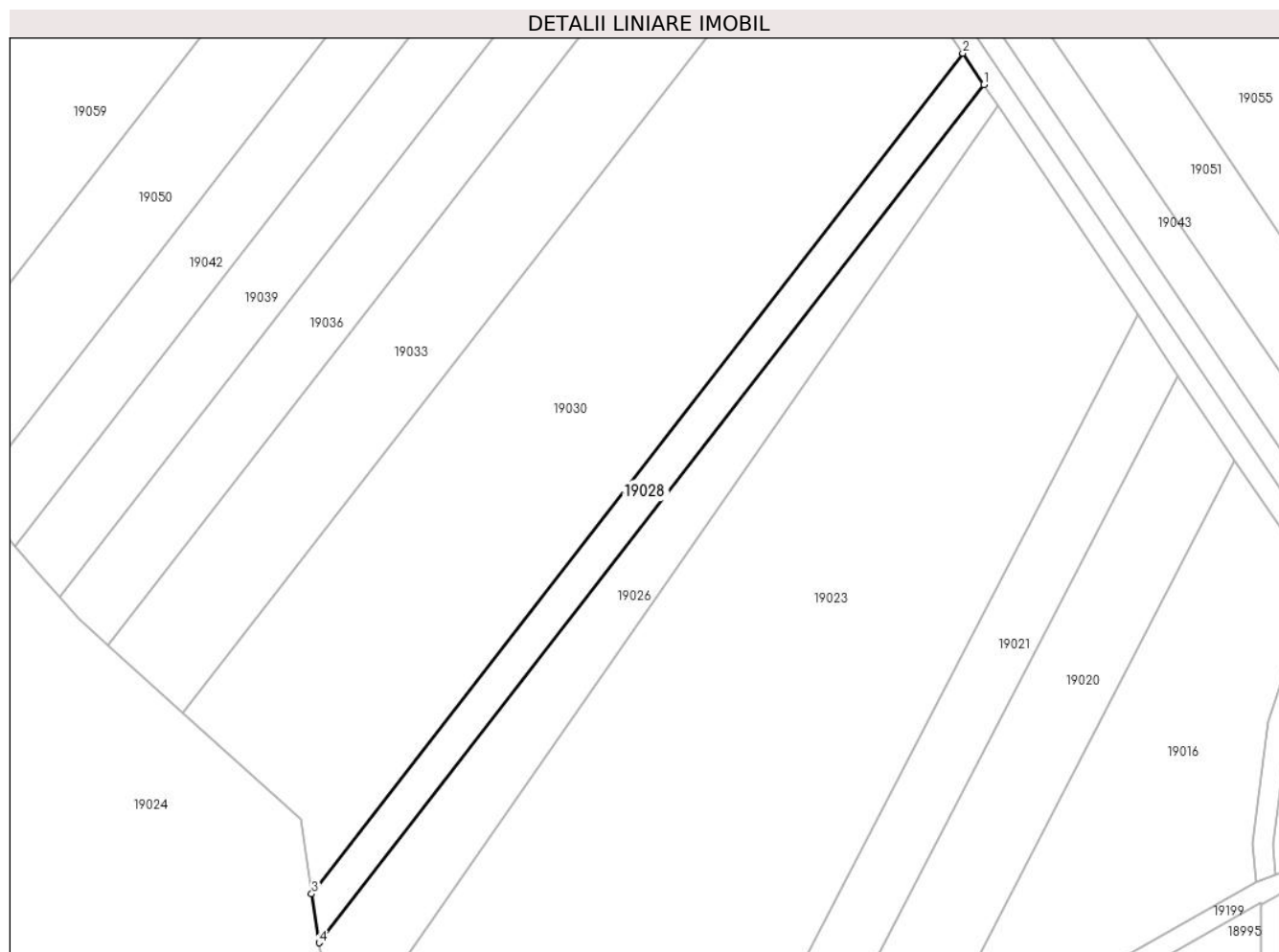
Inscrieri privind dezmembramintele dreptului de proprietate, drepturi reale de garanție și sarcini	Referințe
NU SUNT	

Anexa Nr. 1 La Partea I

Teren

Nr cadastral	Suprafața (mp)*	Observații / Referințe
	1.500	

* Suprafața este determinată în planul de proiecție Stereo 70.



Date referitoare la teren

Crt	Categorie folosință	Intra vilan	Suprafața (mp)	Tarla	Parcelă	Nr. topo	Observații / Referințe
1	neproductiv	NU	1.500	28	301/1	-	

Lungime Segmente

1) Valorile lungimilor segmentelor sunt obținute din proiecție în plan.

Punct început	X / Y	Punct sfârșit	X / Y	Lungime segment (** (m)
1	412.010,795 588.721,743	2	412.006,664 588.727,94	7.448
2	412.006,664 588.727,94	3	411.877,886 588.561,782	210.22
3	411.877,886 588.561,782	4	411.879,33 588.552,118	9.772
4	411.879,33 588.552,118	1	412.010,795 588.721,743	214.606

** Lungimile segmentelor sunt determinate în planul de proiecție Stereo 70 și sunt rotunjite la 1 milimetru.

***** Distanţa dintre puncte este formată din segmente cumulate ce sunt mai mici decât valoarea 1 milimetru.**

**DATE DESPRE IMOBILUL NR. 19029**

Oficiul de Cadastru și Publicitate Imobiliară CLUJ
Biroul de Cadastru și Publicitate Imobiliară Cluj-Napoca

A. Partea I. Descrierea imobilului

TEREN Extravilan

Adresa: Jud. Cluj

Nr. Crt	Nr cadastral Nr. topografic	Suprafața* (mp)	Observații / Referințe
A1		247	Sector cadastral:9 Teren neimprejmuit;

B. Partea II. Proprietari și acte

Inscrieri privitoare la dreptul de proprietate și alte drepturi reale		Referințe
/		
Act Normativ nr. 7, din 13/03/1996 emis de PARLAMENTUL ROMANIEI;		
B1	Inscrierea provizorie, drept de PROPRIETATE, dobandit prin Lege, cota actuala 1/1, cota initiala 1/1	A1
1) COMUNA COJOCNA, CIF:5022204, PROPRIETAR NEIDENTIFICAT		

C. Partea III. SARCINI .

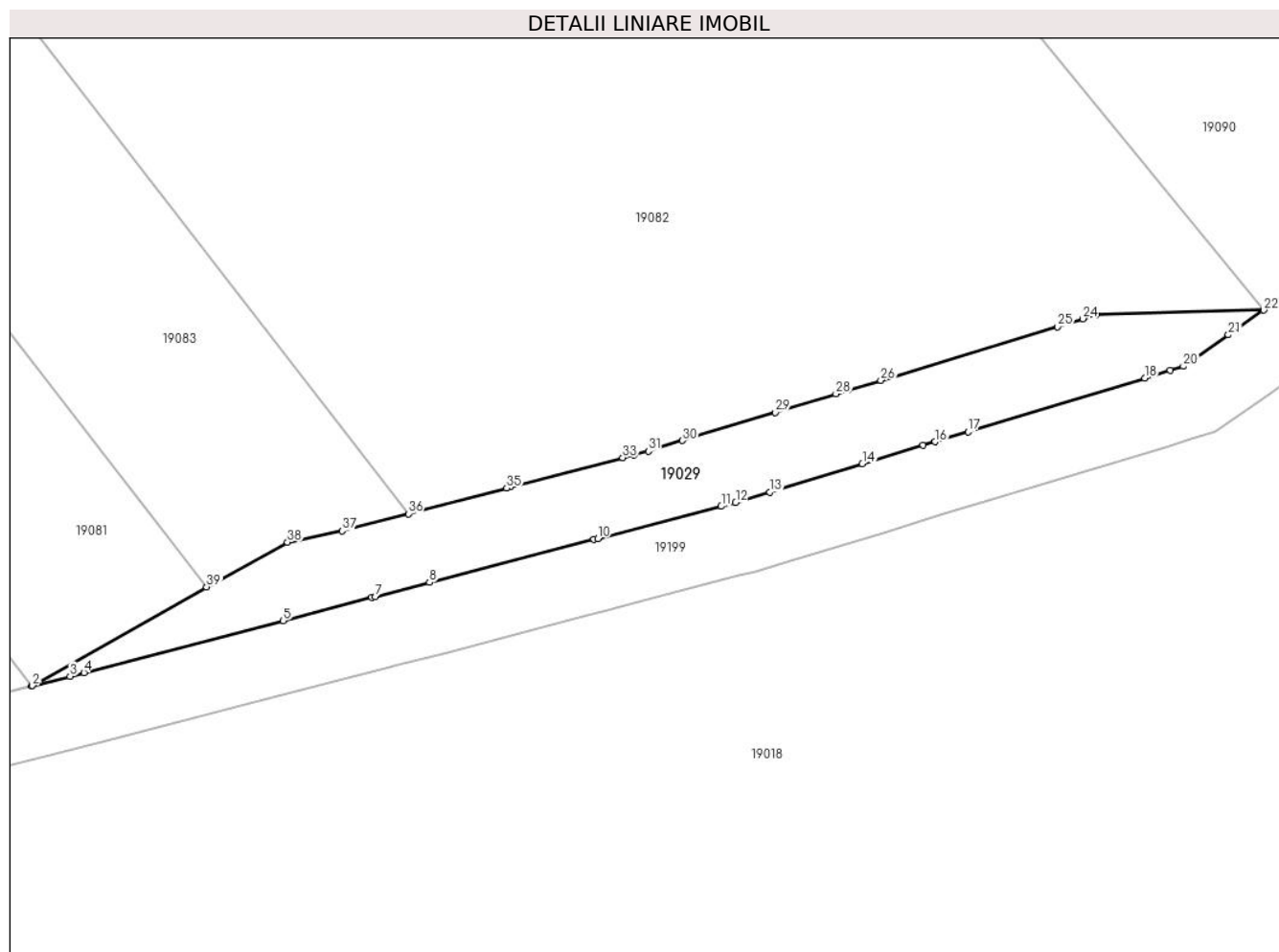
Inscrieri privind dezmembramintele dreptului de proprietate, drepturi reale de garanție și sarcini	Referințe
NU SUNT	

Anexa Nr. 1 La Partea I

Teren

Nr cadastral	Suprafața (mp)*	Observații / Referințe
	247	

* Suprafața este determinată în planul de proiecție Stereo 70.



Date referitoare la teren

Crt	Categorie folosință	Intravilan	Suprafața (mp)	Tarla	Parcelă	Nr. topo	Observații / Referințe
1	arabil	NU	247	28	-	-	

Lungime Segmente

1) Valorile lungimilor segmentelor sunt obținute din proiecție în plan.

Punct început	X / Y	Punct sfârșit	X / Y	Lungime segment (** (m)
1	412.356,287 588.645,156	2	412.356,328 588.645,166	0.042
3	412.358,428 588.645,689	4	412.359,203 588.645,891	0.8
5	412.370,303 588.648,788	6	412.375,239 588.650,076	5.102
7	412.375,447 588.650,13	8	412.378,458 588.650,916	3.111
9	412.387,622 588.653,308	10	412.387,831 588.653,362	0.215

Punct început	X / Y	Punct sfârșit	X / Y	Lungime segment (** (m)
2	412.356,328 588.645,166	3	412.358,428 588.645,689	2.164
4	412.359,203 588.645,891	5	412.370,303 588.648,788	11.472
6	412.375,239 588.650,076	7	412.375,447 588.650,13	0.215
8	412.378,458 588.650,916	9	412.387,622 588.653,308	9.471
10	412.387,831 588.653,362	11	412.394,712 588.655,158	7.111

Punct început	X / Y	Punct sfârșit	X / Y	Lungime segment (** (m))
11	412.394,712 588.655,158	12	412.395,52 588.655,369	0.835
13	412.397,423 588.655,948	14	412.402,579 588.657,516	5.389
15	412.405,968 588.658,547	16	412.406,635 588.658,749	0.697
17	412.408,468 588.659,307	18	412.418,308 588.662,3	10.285
19	412.419,729 588.662,732	20	412.420,467 588.662,957	0.772
21	412.422,969 588.664,703	22	412.424,945 588.666,083	2.41
23	412.415,606 588.665,822	24	412.414,867 588.665,598	0.772
25	412.413,447 588.665,166	26	412.403,607 588.662,173	10.285
27	412.401,773 588.661,615	28	412.401,106 588.661,413	0.697
29	412.397,717 588.660,382	30	412.392,562 588.658,814	5.389
31	412.390,658 588.658,235	32	412.389,85 588.658,024	0.835
33	412.389,224 588.657,861	34	412.382,969 588.656,228	6.465
35	412.382,761 588.656,174	36	412.377,277 588.654,743	5.667
37	412.373,596 588.653,782	38	412.370,544 588.653,156	3.116
39	412.366,035 588.650,668	1	412.356,287 588.645,156	11.198

Punct început	X / Y	Punct sfârșit	X / Y	Lungime segment (** (m))
12	412.395,52 588.655,369	13	412.397,423 588.655,948	1.99
14	412.402,579 588.657,516	15	412.405,968 588.658,547	3.542
16	412.406,635 588.658,749	17	412.408,468 588.659,307	1.917
18	412.418,308 588.662,3	19	412.419,729 588.662,732	1.485
20	412.420,467 588.662,957	21	412.422,969 588.664,703	3.052
22	412.424,945 588.666,083	23	412.415,606 588.665,822	9.344
24	412.414,867 588.665,598	25	412.413,447 588.665,166	1.485
26	412.403,607 588.662,173	27	412.401,773 588.661,615	1.917
28	412.401,106 588.661,413	29	412.397,717 588.660,382	3.542
30	412.392,562 588.658,814	31	412.390,658 588.658,235	1.99
32	412.389,85 588.658,024	33	412.389,224 588.657,861	0.647
34	412.382,969 588.656,228	35	412.382,761 588.656,174	0.215
36	412.377,277 588.654,743	37	412.373,596 588.653,782	3.804
38	412.370,544 588.653,156	39	412.366,035 588.650,668	5.15

** Lungimile segmentelor sunt determinate în planul de proiecție Stereo 70 și sunt rotunjite la 1 milimetru.

*** Distanța dintre puncte este formată din segmente cumulate ce sunt mai mici decât valoarea 1 milimetru.

**DATE DESPRE IMOBILUL NR. 19030**

Oficiul de Cadastru și Publicitate Imobiliară CLUJ
Biroul de Cadastru și Publicitate Imobiliară Cluj-Napoca

A. Partea I. Descrierea imobilului

TEREN Extravilan

Adresa: Jud. Cluj

Nr. Crt	Nr cadastral Nr. topografic	Suprafața* (mp)	Observații / Referințe
A1		8.700	Sector cadastral:9 Teren neimprejmuit;

B. Partea II. Proprietari și acte

Inscrieri privitoare la dreptul de proprietate și alte drepturi reale	Referințe
/	
Act Administrativ nr. 1564/1786, din 16/10/2002 emis de CJSDPAT Cluj;	
B1	A1
Intabulare, drept de PROPRIETATE, dobandit prin Reconstituire, cota actuala 1/1, cota initiala 1/1 1) BUCUR LUDOVICA, Lipsa CNP	

C. Partea III. SARCINI .

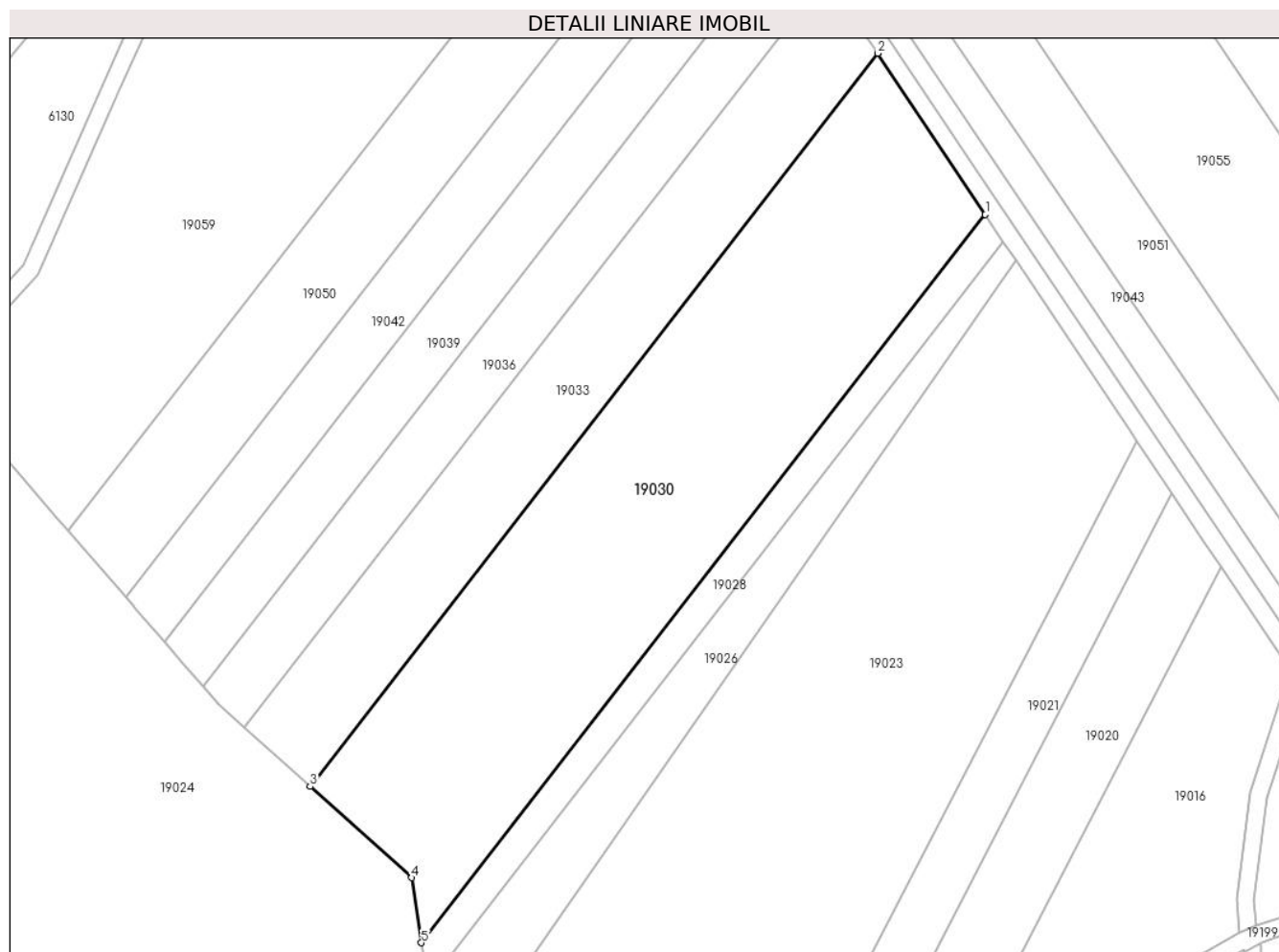
Inscrieri privind dezmembramintele dreptului de proprietate, drepturi reale de garanție și sarcini	Referințe
NU SUNT	

Anexa Nr. 1 La Partea I

Teren

Nr cadastral	Suprafața (mp)*	Observații / Referințe
	8.700	

* Suprafața este determinată în planul de proiecție Stereo 70.



Date referitoare la teren

Crt	Categorie folosință	Intravilan	Suprafața (mp)	Tarla	Parcelă	Nr. topo	Observații / Referințe
1	arabil	NU	8.700	28	79	-	

Lungime Segmente

1) Valorile lungimilor segmentelor sunt obținute din proiecție în plan.

Punct început	X / Y	Punct sfârșit	X / Y	Lungime segment (** (m)
1	412.006,664 588.727,94	2	411.982,12 588.764,755	44.247
2	411.982,12 588.764,755	3	411.852,468 588.597,47	211.646
3	411.852,468 588.597,47	4	411.875,668 588.576,624	31.19
4	411.875,668 588.576,624	5	411.877,886 588.561,782	15.006
5	411.877,886 588.561,782	1	412.006,664 588.727,94	210.22

**** Lungimile segmentelor sunt determinate în planul de proiecție Stereo 70 și sunt rotunjite la 1 milimetru.**

***** Distanța dintre puncte este formată din segmente cumulate ce sunt mai mici decât valoarea 1 milimetru.**

**DATE DESPRE IMOBILUL NR. 19031**

Oficiul de Cadastru și Publicitate Imobiliară CLUJ
Biroul de Cadastru și Publicitate Imobiliară Cluj-Napoca

A. Partea I. Descrierea imobilului

TEREN Extravilan

Adresa: Jud. Cluj

Nr. Crt	Nr cadastral Nr. topografic	Suprafața* (mp)	Observații / Referințe
A1		2.900	Sector cadastral:9 Teren neimprejmuit; Imobil traversat de limita unităților administrativ - teritoriale COJOCNA și APAHIDA

B. Partea II. Proprietari și acte

Inscrieri privitoare la dreptul de proprietate și alte drepturi reale	Referințe
/	
Act Administrativ nr. 3397/3108, din 02/07/2007 emis de CJSDPAT Cluj;	
B1	A1
Intabulare, drept de PROPRIETATE, dobandit prin Reconstituire, cota actuala 1/1, cota initiala 1/1 1) BUCUR IOAN, Lipsa CNP	

C. Partea III. SARCINI .

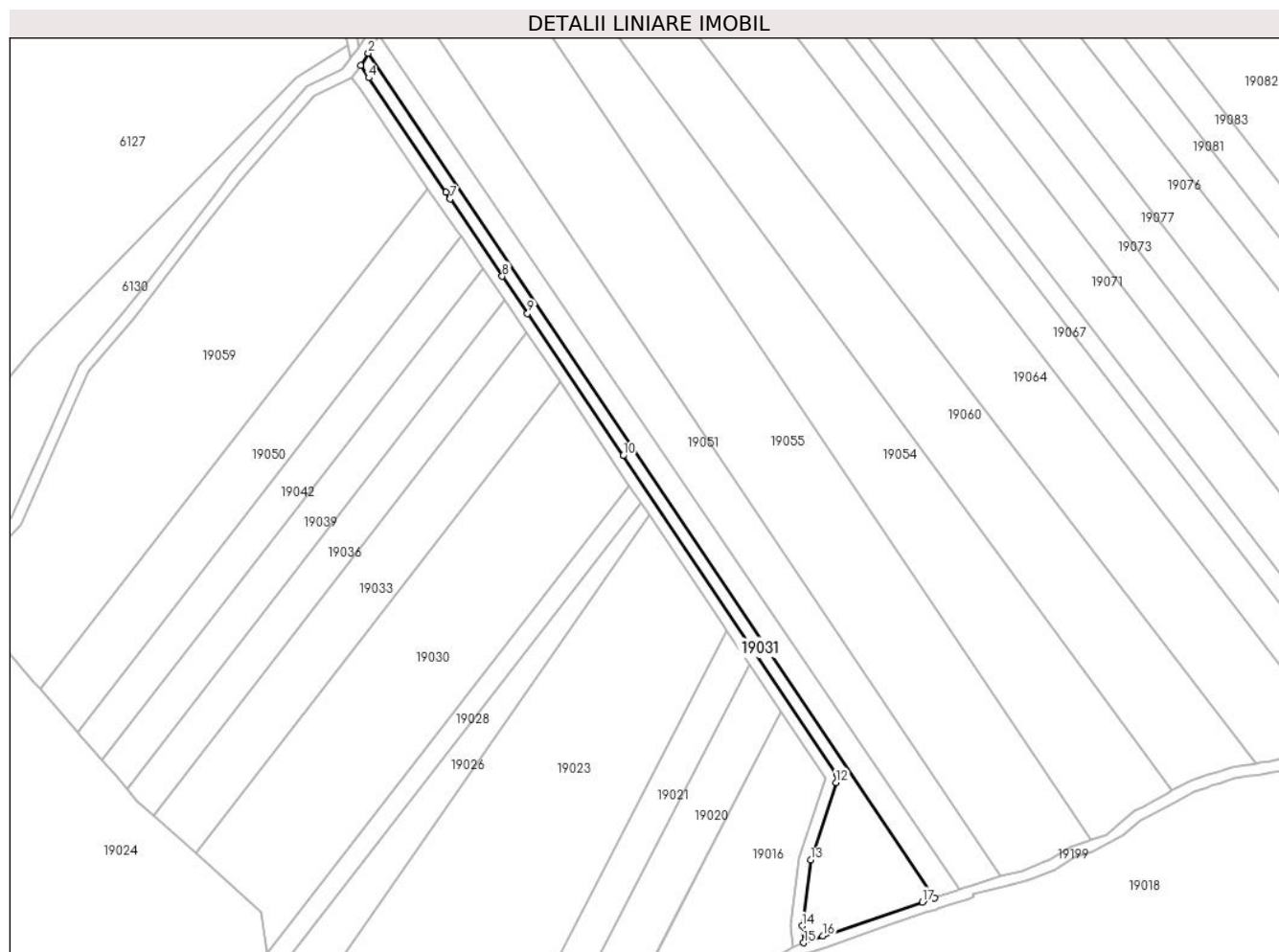
Inscrieri privind dezmembramintele dreptului de proprietate, drepturi reale de garanție și sarcini	Referințe
NU SUNT	

Anexa Nr. 1 La Partea I

Teren

Nr cadastral	Suprafața (mp)*	Observații / Referințe
	2.900	Imobil traversat de limita unităților administrativ - teritoriale COJOCNA și APAHIDA

* Suprafața este determinată în planul de proiecție Stereo 70.



Date referitoare la teren

Crt	Categorie folosință	Intravilan	Suprafața (mp)	Tarla	Parcelă	Nr. topo	Observații / Referințe
1	arabil	NU	2.900	28	205	-	

Lungime Segmente

1) Valorile lungimilor segmentelor sunt obținute din proiecție în plan.

Punct început	X / Y	Punct sfârșit	X / Y	Lungime segment (** (m)
1	412.115,096 588.581,571	2	411.913,864 588.881,494	361.176
2	411.913,864 588.881,494	3	411.911,14 588.877,069	5.196
3	411.911,14 588.877,069	4	411.914,016 588.872,793	5.153
4	411.914,016 588.872,793	5	411.941,388 588.832,096	49.045
5	411.941,388 588.832,096	6	411.942,676 588.830,181	2.308

Punct început	X / Y	Punct sfârșit	X / Y	Lungime segment (** (m)
6	411.942,676 588.830,181	7	411.942,951 588.829,771	0.493
7	411.942,951 588.829,771	8	411.961,444 588.802,277	33.135
8	411.961,444 588.802,277	9	411.970,468 588.789,152	15.928
9	411.970,468 588.789,152	10	412.004,399 588.738,581	60.9
10	412.004,399 588.738,581	11	412.080,318 588.625,429	136.261
11	412.080,318 588.625,429	12	412.080,056 588.622,567	2.873
12	412.080,056 588.622,567	13	412.071,028 588.595,04	28.97
13	412.071,028 588.595,04	14	412.068,044 588.571,645	23.584
14	412.068,044 588.571,645	15	412.068,502 588.565,646	6.017
15	412.068,502 588.565,646	16	412.075,403 588.568,012	7.295
16	412.075,403 588.568,012	17	412.110,719 588.580,117	37.333
17	412.110,719 588.580,117	1	412.115,096 588.581,571	4.612

** Lungimile segmentelor sunt determinate în planul de proiecție Stereo 70 și sunt rotunjite la 1 milimetru.

*** Distanța dintre puncte este formată din segmente cumulate ce sunt mai mici decât valoarea 1 milimetru.

**DATE DESPRE IMOBILUL NR. 19032**

Oficiul de Cadastru și Publicitate Imobiliară CLUJ
Biroul de Cadastru și Publicitate Imobiliară Cluj-Napoca

A. Partea I. Descrierea imobilului

TEREN Extravilan

Adresa: Jud. Cluj

Nr. Crt	Nr cadastral Nr. topografic	Suprafața* (mp)	Observații / Referințe
A1		5.800	Sector cadastral:11 Teren neimprejmuit;

B. Partea II. Proprietari și acte

Inscrieri privitoare la dreptul de proprietate și alte drepturi reale	Referințe
/	
Act Administrativ nr. 3106/2044, din 02/06/2003 emis de CJSDPAT Cluj;	
B1	A1
Intabulare, drept de PROPRIETATE, dobandit prin Reconstituire, cota actuala 1/1, cota initiala 1/1 1) ERCHEDI TEODOSIA, Lipsa CNP	

C. Partea III. SARCINI .

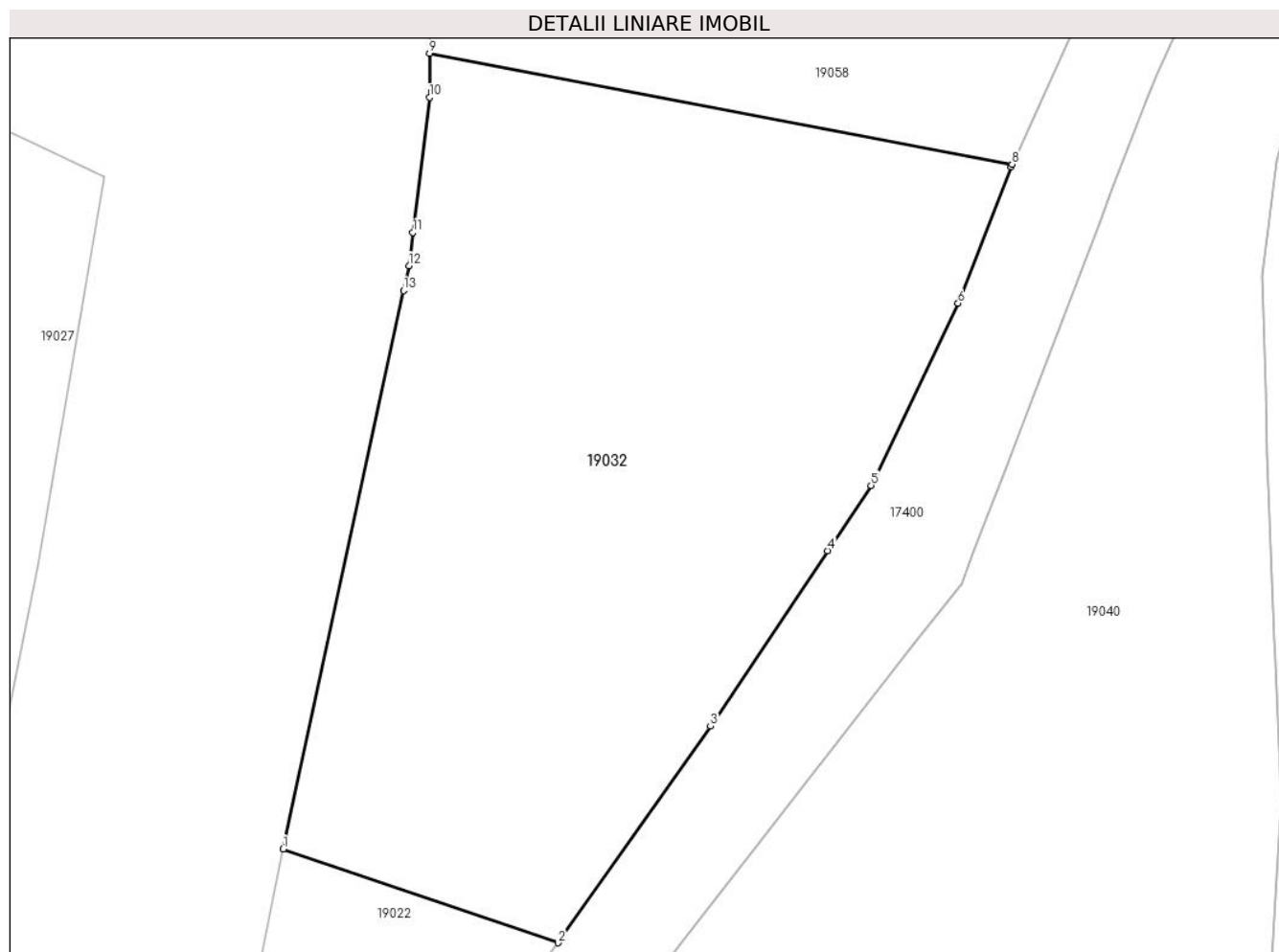
Inscrieri privind dezmembramintele dreptului de proprietate, drepturi reale de garanție și sarcini	Referințe
NU SUNT	

Anexa Nr. 1 La Partea I

Teren

Nr cadastral	Suprafața (mp)*	Observații / Referințe
	5.800	

* Suprafața este determinată în planul de proiecție Stereo 70.



Date referitoare la teren

Crt	Categorie folosință	Intravilan	Suprafața (mp)	Tarla	Parcelă	Nr. topo	Observații / Referințe
1	faneata	NU	5.800	30	26	-	

Lungime Segmente

1) Valorile lungimilor segmentelor sunt obținute din proiecție în plan.

Punct început	X / Y	Punct sfârșit	X / Y	Lungime segment (** (m)
1	413.741,901 588.625,394	2	413.775,847 588.613,824	35.864
2	413.775,847 588.613,824	3	413.794,664 588.640,55	32.686
3	413.794,664 588.640,55	4	413.809,12 588.662,202	26.034
4	413.809,12 588.662,202	5	413.814,5 588.670,26	9.69
5	413.814,5 588.670,26	6	413.825,244 588.692,746	24.921

Punct început	X / Y	Punct sfârșit	X / Y	Lungime segment (** (m)
6	413.825,244 588.692,746	7	413.831,764 588.709,564	18.037
7	413.831,764 588.709,564	8	413.831,91 588.709,899	0.365
8	413.831,91 588.709,899	9	413.759,955 588.723,6	73.248
9	413.759,955 588.723,6	10	413.759,955 588.718,147	5.454
10	413.759,955 588.718,147	11	413.757,92 588.701,473	16.798
11	413.757,92 588.701,473	12	413.757,422 588.697,39	4.113
12	413.757,422 588.697,39	13	413.756,751 588.694,331	3.132
13	413.756,751 588.694,331	1	413.741,901 588.625,394	70.518

** Lungimile segmentelor sunt determinate în planul de proiecție Stereo 70 și sunt rotunjite la 1 milimetru.

*** Distanța dintre puncte este formată din segmente cumulate ce sunt mai mici decât valoarea 1 milimetru.

**DATE DESPRE IMOBILUL NR. 19033**

Oficiul de Cadastru și Publicitate Imobiliară CLUJ
Biroul de Cadastru și Publicitate Imobiliară Cluj-Napoca

A. Partea I. Descrierea imobilului

TEREN Extravilan

Adresa: Jud. Cluj

Nr. Crt	Nr cadastral Nr. topografic	Suprafața* (mp)	Observații / Referințe
A1		4.300	Sector cadastral:9 Teren neimprejmuit;

B. Partea II. Proprietari și acte

Inscrieri privitoare la dreptul de proprietate și alte drepturi reale	Referințe
/	
Act Administrativ nr. 1564/1784, din 16/10/2002 emis de CJSDPAT Cluj;	
B1	A1
Intabulare, drept de PROPRIETATE, dobandit prin Reconstituire, cota actuala 1/1, cota initiala 1/1 1) BERESCHI MIHAILA, Lipsa CNP	

C. Partea III. SARCINI .

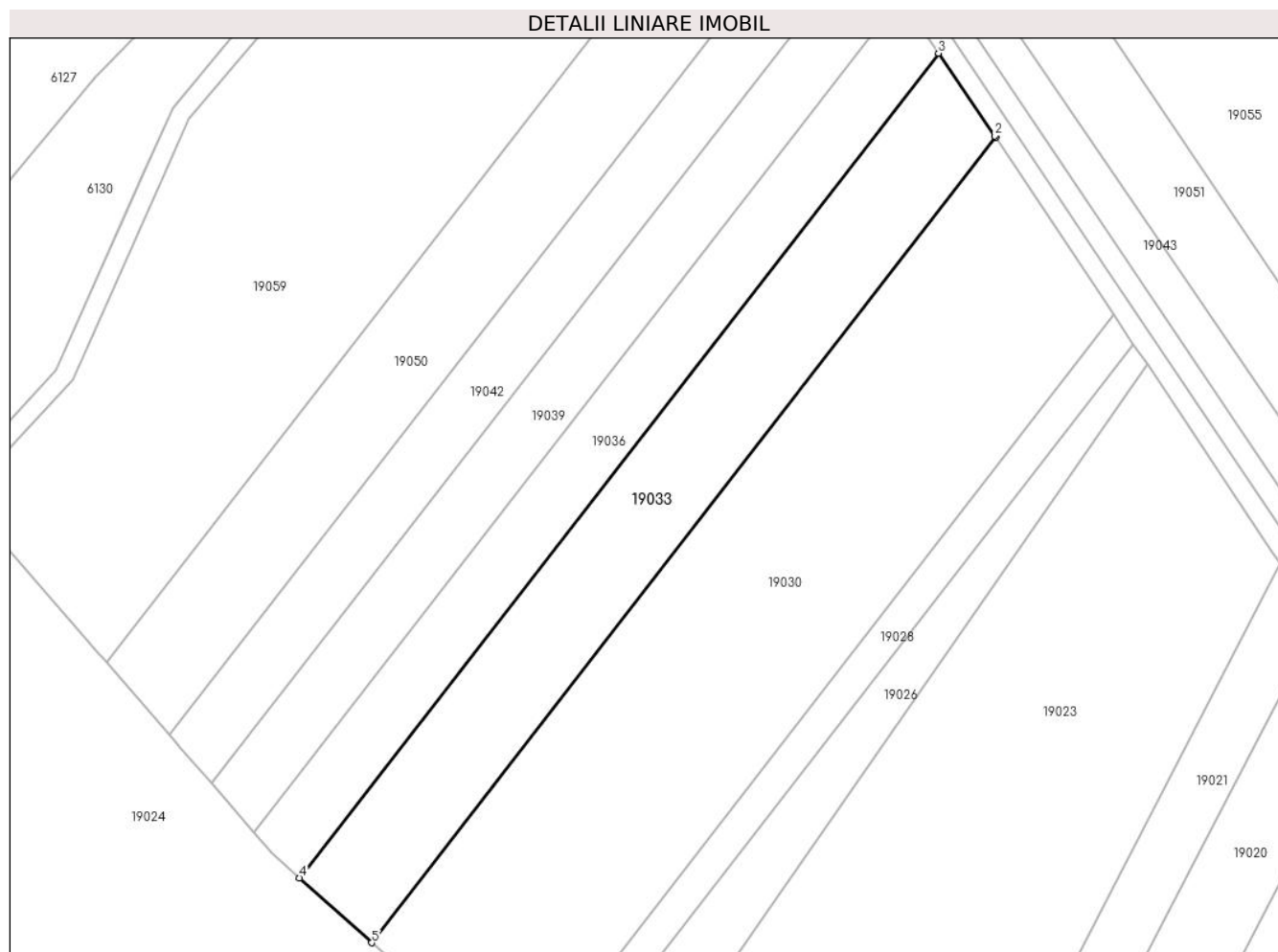
Inscrieri privind dezmembramintele dreptului de proprietate, drepturi reale de garanție și sarcini	Referințe
NU SUNT	

Anexa Nr. 1 La Partea I

Teren

Nr cadastral	Suprafața (mp)*	Observații / Referințe
	4.300	

* Suprafața este determinată în planul de proiecție Stereo 70.



Date referitoare la teren

Crt	Categorie folosință	Intravilan	Suprafața (mp)	Tarla	Parcelă	Nr. topo	Observații / Referințe
1	faneata	NU	4.300	28	73	-	

Lungime Segmente

1) Valorile lungimilor segmentelor sunt obținute din proiecție în plan.

Punct început	X / Y	Punct sfârșit	X / Y	Lungime segment (** (m)
1	411.982,12 588.764,755	2	411.981,953 588.765,007	0.302
2	411.981,953 588.765,007	3	411.970,227 588.782,185	20.799
3	411.970,227 588.782,185	4	411.837,494 588.610,925	216.675
4	411.837,494 588.610,925	5	411.852,468 588.597,47	20.131
5	411.852,468 588.597,47	1	411.982,12 588.764,755	211.646

**** Lungimile segmentelor sunt determinate în planul de proiecție Stereo 70 și sunt rotunjite la 1 milimetru.**

***** Distanța dintre puncte este formată din segmente cumulate ce sunt mai mici decât valoarea 1 milimetru.**

**DATE DESPRE IMOBILUL NR. 19034**

Oficiul de Cadastru și Publicitate Imobiliară CLUJ
Biroul de Cadastru și Publicitate Imobiliară Cluj-Napoca

A. Partea I. Descrierea imobilului

TEREN Extravilan

Adresa: Jud. Cluj

Nr. Crt	Nr cadastral Nr. topografic	Suprafața* (mp)	Observații / Referințe
A1	52157	100.000	Sector cadastral:12 Teren neimprejmuit;

B. Partea II. Proprietari și acte

Inscrieri privitoare la dreptul de proprietate și alte drepturi reale	Referințe
38856 / 19/02/2021	
Act Notarial nr. 35, din 12/02/2021 emis de N.P. HOLBACH ANNA-MARIA;	
B3	Intabulare, drept de PROPRIETATEmoștenire, dobandit prin Succesiune, cota actuala 1/1, cota initiala 1/1
	1) ASPEGREN-GAAL ZSUZSANNA, bun propriu

C. Partea III. SARCINI .

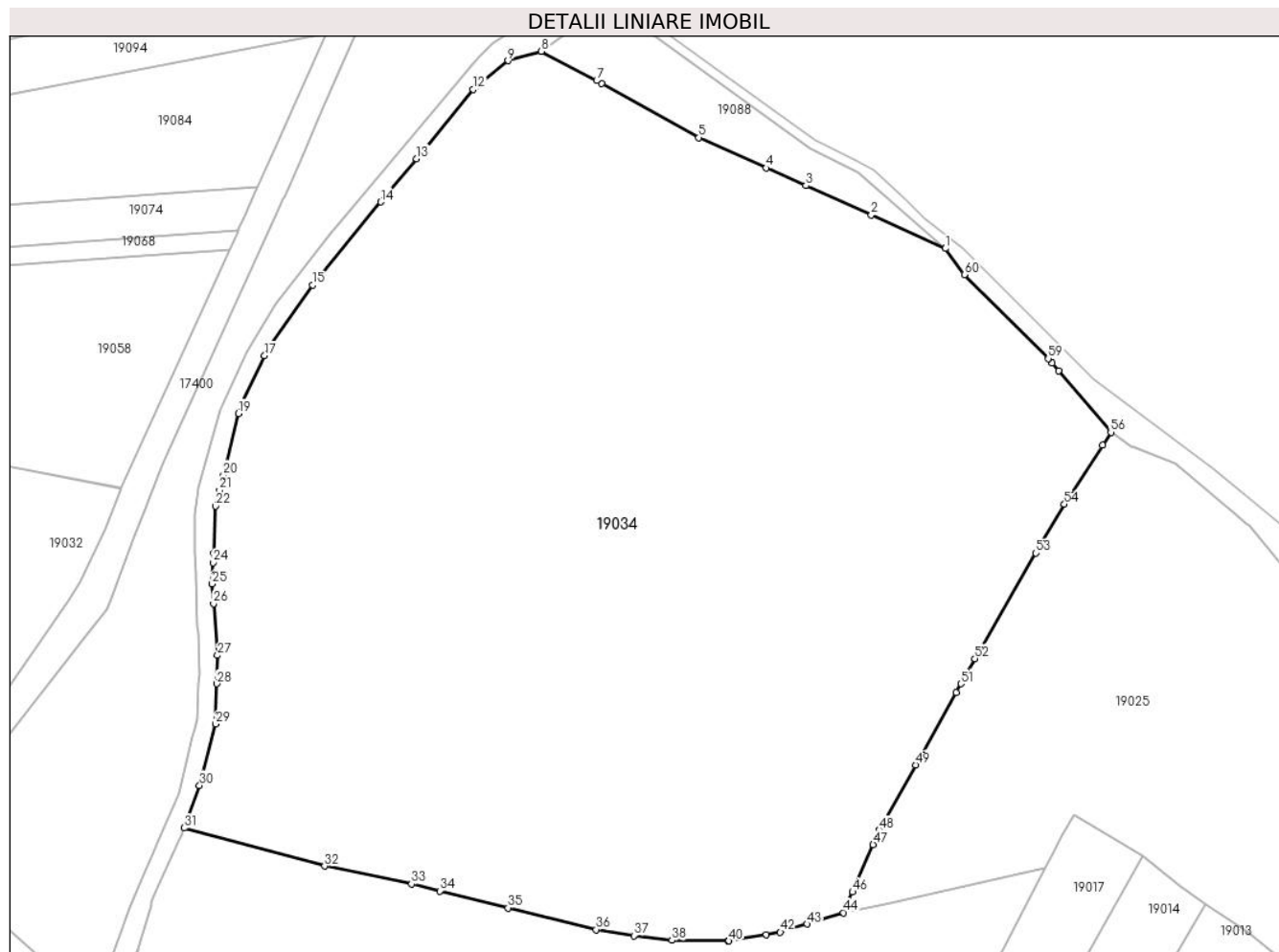
Inscrieri privind dezmembramintele dreptului de proprietate, drepturi reale de garanție și sarcini	Referințe
NU SUNT	

Anexa Nr. 1 La Partea I

Teren

Nr cadastral	Suprafața (mp)*	Observații / Referințe
52157	100.000	

* Suprafața este determinată în planul de proiecție Stereo 70.



Date referitoare la teren

Crt	Categorie folosință	Intravilan	Suprafața (mp)	Tarla	Parcelă	Nr. topo	Observații / Referințe
1	arabil	NU	100.000	31	1267/1	-	

Lungime Segmente

1) Valorile lungimilor segmentelor sunt obținute din proiecție în plan.

Punct început	X / Y	Punct sfârșit	X / Y	Lungime segment
1	414.181,553 588.811,503	2	414.150,086 588.825,634	34.495
4	414.105,606 588.845,61	5	414.076,963 588.858,473	31.399
7	414.033,597 588.882,605	8	414.010,205 588.895,05	26.496
10	413.984,226 588.881,356	11	413.982,694 588.880,087	1.989
13	413.957,09 588.849,484	14	413.942,026 588.831,148	23.731
16	413.894,875 588.769,761	17	413.892,732 588.766,007	4.322
2	414.150,086 588.825,634	3	414.122,361 588.838,085	30.392
5	414.076,963 588.858,473	6	414.035,788 588.881,386	47.121
8	414.010,205 588.895,05	9	413.996,008 588.891,111	14.733
11	413.982,694 588.880,087	12	413.981,25 588.878,891	1.875
14	413.942,026 588.831,148	15	413.913,078 588.795,913	45.601
17	413.892,732 588.766,007	18	413.883,078 588.745,654	22.527
3	414.122,361 588.838,085	4	414.105,606 588.845,61	18.367
6	414.035,788 588.881,386	7	414.033,597 588.882,605	2.508
9	413.996,008 588.891,111	10	413.984,226 588.881,356	15.296
12	413.981,25 588.878,891	13	413.957,09 588.849,484	38.058
15	413.913,078 588.795,913	16	413.894,875 588.769,761	31.863
18	413.883,078 588.745,654	19	413.881,683 588.741,49	4.392

Punct început	X / Y	Punct sfârșit	X / Y	Lungime segment	Punct început	X / Y	Punct sfârșit	X / Y	Lungime segment	Punct început	X / Y	Punct sfârșit	X / Y	Lungime segment
19	413.881,683 588.741,49	20	413.875,208 588.715,372	26.909	20	413.875,208 588.715,372	21	413.873,637 588.709,033	6.531	21	413.873,637 588.709,033	22	413.871,933 588.702,237	7.006
22	413.871,933 588.702,237	23	413.871,103 588.682,317	19.937	23	413.871,103 588.682,317	24	413.870,932 588.678,215	4.106	24	413.870,932 588.678,215	25	413.870,471 588.669,302	8.925
25	413.870,471 588.669,302	26	413.871,106 588.660,898	8.428	26	413.871,106 588.660,898	27	413.872,76 588.638,986	21.974	27	413.872,76 588.638,986	28	413.872,439 588.626,909	12.082
28	413.872,439 588.626,909	29	413.871,988 588.609,902	17.013	29	413.871,988 588.609,902	30	413.865,133 588.583,87	26.919	30	413.865,133 588.583,87	31	413.858,731 588.565,751	19.217
31	413.858,731 588.565,751	32	413.918,15 588.549,652	61.561	32	413.918,15 588.549,652	33	413.955,048 588.542,016	37.68	33	413.955,048 588.542,016	34	413.967,093 588.539,042	12.407
34	413.967,093 588.539,042	35	413.996,001 588.531,906	29.776	35	413.996,001 588.531,906	36	414.033,351 588.522,685	38.472	36	414.033,351 588.522,685	37	414.049,398 588.520,126	16.25
37	414.049,398 588.520,126	38	414.065,542 588.518,169	16.262	38	414.065,542 588.518,169	39	414.089,441 588.517,923	23.9	39	414.089,441 588.517,923	40	414.089,737 588.517,92	0.296
40	414.089,737 588.517,92	41	414.105,606 588.520,587	16.092	41	414.105,606 588.520,587	42	414.111,522 588.521,581	5.999	42	414.111,522 588.521,581	43	414.122,799 588.525,044	11.797
43	414.122,799 588.525,044	44	414.138,392 588.529,833	16.312	44	414.138,392 588.529,833	45	414.139,681 588.532,812	3.246	45	414.139,681 588.532,812	46	414.142,208 588.538,654	6.366
46	414.142,208 588.538,654	47	414.150,904 588.558,756	21.902	47	414.150,904 588.558,756	48	414.153,587 588.564,958	6.757	48	414.153,587 588.564,958	49	414.168,951 588.592,519	31.554
49	414.168,951 588.592,519	50	414.186,083 588.623,252	35.186	50	414.186,083 588.623,252	51	414.188,14 588.626,942	4.225	51	414.188,14 588.626,942	52	414.194,075 588.637,588	12.189
52	414.194,075 588.637,588	53	414.220,003 588.682,317	51.701	53	414.220,003 588.682,317	54	414.232,013 588.703,037	23.949	54	414.232,013 588.703,037	55	414.248,214 588.728,07	29.818
55	414.248,214 588.728,07	56	414.251,762 588.733,552	6.53	56	414.251,762 588.733,552	57	414.229,637 588.759,556	34.143	57	414.229,637 588.759,556	58	414.226,806 588.762,884	4.369
58	414.226,806 588.762,884	59	414.225,176 588.764,8	2.515	59	414.225,176 588.764,8	60	414.189,589 588.800,385	50.326	60	414.189,589 588.800,385	1	414.181,553 588.811,503	13.718

** Lungimile segmentelor sunt determinate în planul de proiecție Stereo 70 și sunt rotunjite la 1 milimetru.

*** Distanța dintre puncte este formată din segmente cumulate ce sunt mai mici decât valoarea 1 milimetru.

**DATE DESPRE IMOBILUL NR. 19035**

Oficiul de Cadastru și Publicitate Imobiliară CLUJ
Biroul de Cadastru și Publicitate Imobiliară Cluj-Napoca

A. Partea I. Descrierea imobilului

TEREN Extravilan

Adresa: Jud. Cluj

Nr. Crt	Nr cadastral Nr. topografic	Suprafața* (mp)	Observații / Referințe
A1		15.800	Sector cadastral:308 Teren neimpregmuit;

B. Partea II. Proprietari și acte

Inscrieri privitoare la dreptul de proprietate și alte drepturi reale	Referințe
/	
Act Administrativ nr. 28340/1543, din 03/12/1999 emis de CJSDPAT Cluj;	
B1	A1
Intabulare, drept de PROPRIETATE, dobandit prin Reconstituire, cota actuala 1/1, cota initiala 1/1 1) ROMAN L VIOREL, Lipsa CNP	
Act Normativ nr. 7, din 13/03/1996 emis de PARLAMENTUL ROMANIEI;	
B2	A1
se noteaza posesia factica in favoarea 1) RACEAN IONUT-CATALIN	

C. Partea III. SARCINI .

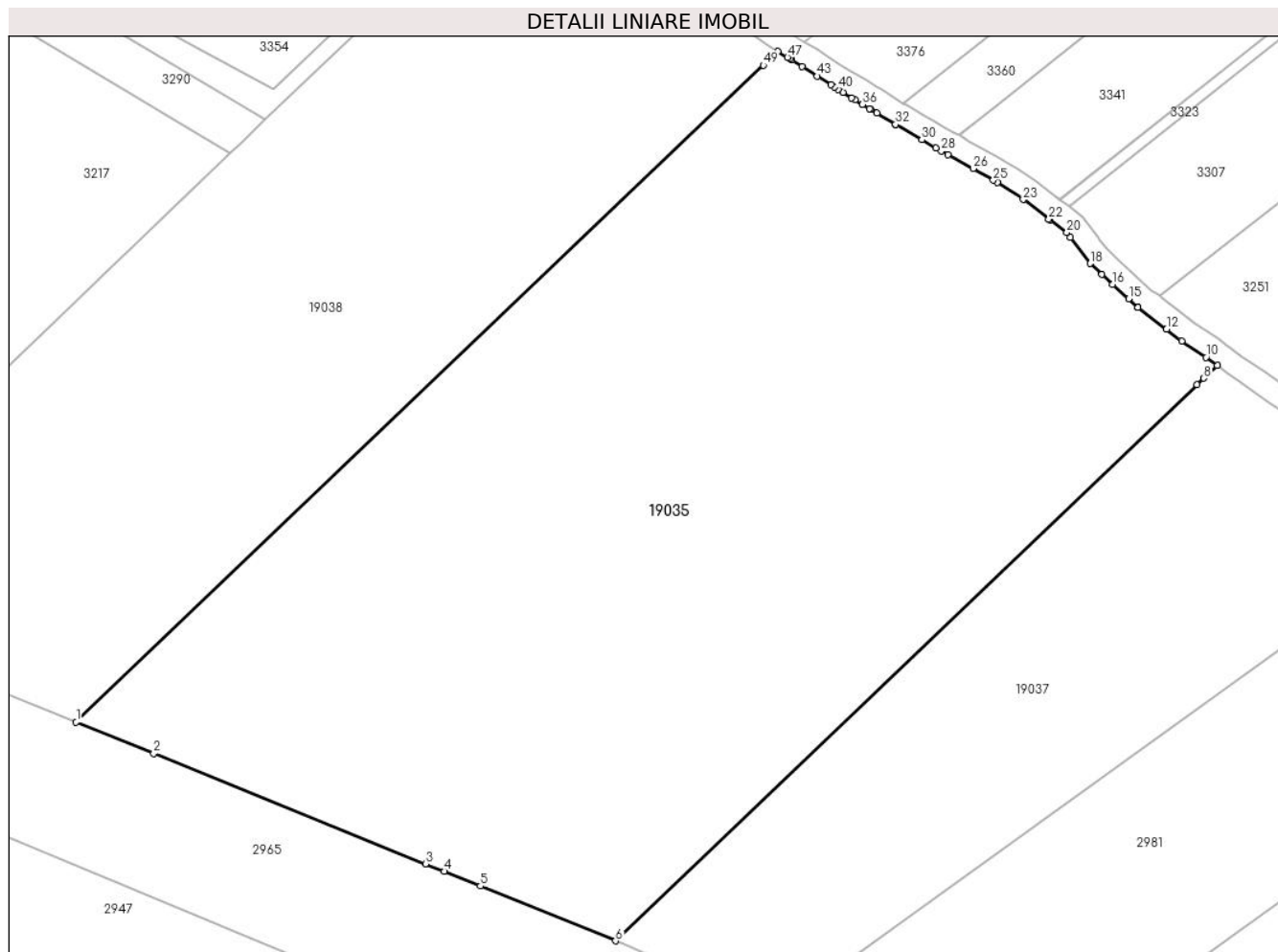
Inscrieri privind dezmembramintele dreptului de proprietate, drepturi reale de garanție și sarcini	Referințe
NU SUNT	

Anexa Nr. 1 La Partea I

Teren

Nr cadastral	Suprafața (mp)*	Observații / Referințe
	15.800	

* Suprafața este determinată în planul de proiecție Stereo 70.



Date referitoare la teren

Crt	Categorie folosință	Intravilan	Suprafața (mp)	Tarla	Parcelă	Nr. topo	Observații / Referințe
1	arabil	NU	15.800	107	37	-	

Lungime Segmente

1) Valorile lungimilor segmentelor sunt obținute din proiecție în plan.

Punct început	X / Y	Punct sfârșit	X / Y	Lungime segment
1	411.516,249 577.557,013	2	411.530,258 577.551,336	15.116
4	411.582,796 577.530,045	5	411.589,355 577.527,387	7.077
7	411.718,934 577.617,949	8	411.720,169 577.619,128	1.707
10	411.720,524 577.622,941	11	411.716,174 577.625,886	5.253
13	411.708,244 577.631,936	14	411.708,209 577.631,963	0.044
16	411.703,668 577.636,124	17	411.701,727 577.637,903	2.633
2	411.530,258 577.551,336	3	411.579,412 577.531,417	53.037
5	411.589,355 577.527,387	6	411.613,768 577.517,494	26.341
8	411.720,169 577.619,128	9	411.722,577 577.621,429	3.33
11	411.716,174 577.625,886	12	411.713,407 577.627,996	3.48
14	411.708,209 577.631,963	15	411.706,54 577.633,492	2.264
17	411.701,727 577.637,903	18	411.699,588 577.639,878	2.912
3	411.579,412 577.531,417	4	411.582,796 577.530,045	3.652
6	411.613,768 577.517,494	7	411.718,934 577.617,949	145.434
9	411.722,577 577.621,429	10	411.720,524 577.622,941	2.55
12	411.713,407 577.627,996	13	411.708,244 577.631,936	6.494
15	411.706,54 577.633,492	16	411.703,668 577.636,124	3.896
18	411.699,588 577.639,878	19	411.696,035 577.644,612	5.919

Punct început	X / Y	Punct sfârșit	X / Y	Lungime segment	Punct început	X / Y	Punct sfârșit	X / Y	Lungime segment	Punct început	X / Y	Punct sfârșit	X / Y	Lungime segment
19	411.696,035 577.644,612	20	411.695,387 577.645,476	1.08	20	411.695,387 577.645,476	21	411.692,27 577.647,74	3.852	21	411.692,27 577.647,74	22	411.692,109 577.647,857	0.2
22	411.692,109 577.647,857	23	411.687,519 577.651,448	5.828	23	411.687,519 577.651,448	24	411.682,817 577.654,499	5.605	24	411.682,817 577.654,499	25	411.682,09 577.654,922	0.842
25	411.682,09 577.654,922	26	411.678,479 577.657,021	4.176	26	411.678,479 577.657,021	27	411.673,89 577.659,533	5.232	27	411.673,89 577.659,533	28	411.672,707 577.660,211	1.363
28	411.672,707 577.660,211	29	411.671,742 577.660,763	1.112	29	411.671,742 577.660,763	30	411.669,187 577.662,227	2.945	30	411.669,187 577.662,227	31	411.664,435 577.665,007	5.505
31	411.664,435 577.665,007	32	411.664,425 577.665,013	0.012	32	411.664,425 577.665,013	33	411.661,048 577.667,043	3.94	33	411.661,048 577.667,043	34	411.659,916 577.667,723	1.32
34	411.659,916 577.667,723	35	411.659,657 577.667,879	0.302	35	411.659,657 577.667,879	36	411.658,443 577.668,63	1.428	36	411.658,443 577.668,63	37	411.657,082 577.669,473	1.601
37	411.657,082 577.669,473	38	411.656,482 577.669,845	0.706	38	411.656,482 577.669,845	39	411.654,922 577.670,81	1.835	39	411.654,922 577.670,81	40	411.654,074 577.671,344	1.001
40	411.654,074 577.671,344	41	411.653,377 577.671,783	0.824	41	411.653,377 577.671,783	42	411.652,719 577.672,197	0.777	42	411.652,719 577.672,197	43	411.650,263 577.673,743	2.902
43	411.650,263 577.673,743	44	411.647,539 577.675,463	3.222	44	411.647,539 577.675,463	45	411.645,687 577.676,632	2.19	45	411.645,687 577.676,632	46	411.645,273 577.676,889	0.486
46	411.645,273 577.676,889	47	411.644,881 577.677,131	0.461	47	411.644,881 577.677,131	48	411.643,134 577.678,214	2.055	48	411.643,134 577.678,214	49	411.640,504 577.675,701	3.637
49	411.640,504 577.675,701	1	411.516,249 577.557,013	171.8 32										

** Lungimile segmentelor sunt determinate în planul de proiecție Stereo 70 și sunt rotunjite la 1 milimetru.

*** Distanța dintre puncte este formată din segmente cumulate ce sunt mai mici decât valoarea 1 milimetru.

**DATE DESPRE IMOBILUL NR. 19036**

Oficiul de Cadastru și Publicitate Imobiliară CLUJ
Biroul de Cadastru și Publicitate Imobiliară Cluj-Napoca

A. Partea I. Descrierea imobilului

TEREN Extravilan

Adresa: Jud. Cluj

Nr. Crt	Nr cadastral Nr. topografic	Suprafața* (mp)	Observații / Referințe
A1		2.900	Sector cadastral:9 Teren neimprejmuit;

B. Partea II. Proprietari și acte

Inscrieri privitoare la dreptul de proprietate și alte drepturi reale	Referințe
/	
Act Administrativ nr. 3005/1816, din 17/10/2002 emis de CJSDPAT Cluj;	
B1	A1
Intabulare, drept de PROPRIETATE, dobandit prin Reconstituire, cota actuala 1/1, cota initiala 1/1	
1) MINTEOAN VALERIA, Lipsa CNP	
2) BUCUR VASILE, Lipsa CNP	
3) SIMIONAS SOFIA, Lipsa CNP	
4) DEZMIREAN ILEANA, Lipsa CNP	

C. Partea III. SARCINI .

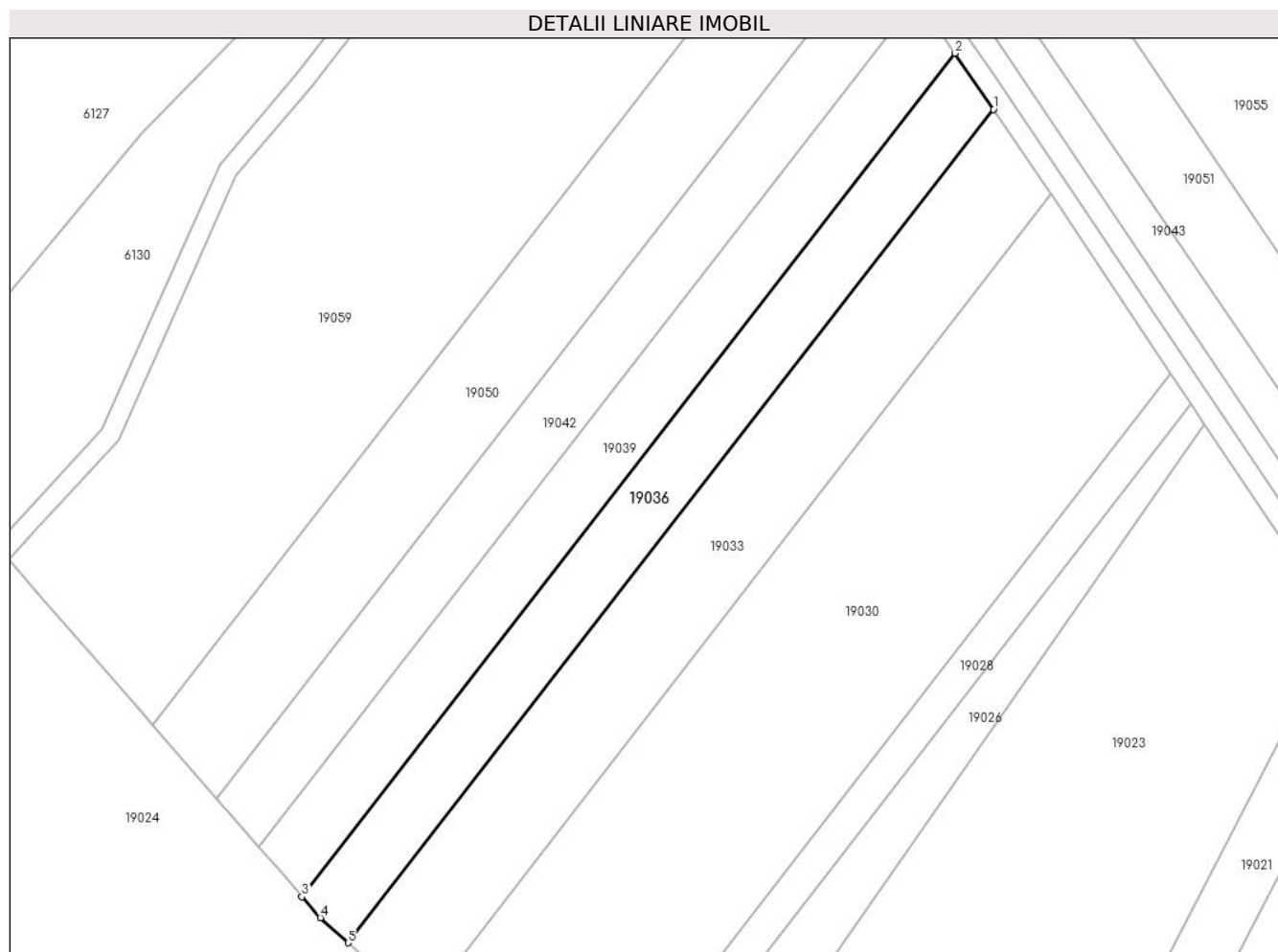
Inscrieri privind dezmembramintele dreptului de proprietate, drepturi reale de garanție și sarcini	Referințe
NU SUNT	

Anexa Nr. 1 La Partea I

Teren

Nr cadastral	Suprafața (mp)*	Observații / Referințe
	2.900	

* Suprafața este determinată în planul de proiecție Stereo 70.



Date referitoare la teren

Crt	Categorie folosință	Intravilan	Suprafața (mp)	Tarla	Parcelă	Nr. topo	Observații / Referințe
1	arabil	NU	2.900	28	181	-	

Lungime Segmente

1) Valorile lungimilor segmentelor sunt obținute din proiecție în plan.

Punct început	X / Y	Punct sfârșit	X / Y	Lungime segment (** (m)
1	411.970,227 588.782,185	2	411.962,352 588.793,722	13.968
2	411.962,352 588.793,722	3	411.828,016 588.620,392	219.293
3	411.828,016 588.620,392	4	411.831,789 588.616,051	5.752
4	411.831,789 588.616,051	5	411.837,494 588.610,925	7.67
5	411.837,494 588.610,925	1	411.970,227 588.782,185	216.675

**** Lungimile segmentelor sunt determinate în planul de proiecție Stereo 70 și sunt rotunjite la 1 milimetru.**

***** Distanța dintre puncte este formată din segmente cumulate ce sunt mai mici decât valoarea 1 milimetru.**

**DATE DESPRE IMOBILUL NR. 19037**

Oficiul de Cadastru și Publicitate Imobiliară CLUJ
Biroul de Cadastru și Publicitate Imobiliară Cluj-Napoca

A. Partea I. Descrierea imobilului

TEREN Extravilan

Adresa: Jud. Cluj

Nr. Crt	Nr cadastral Nr. topografic	Suprafața* (mp)	Observații / Referințe
A1		5.800	Sector cadastral:308 Teren neimpregmuit;

B. Partea II. Proprietari și acte

Inscrieri privitoare la dreptul de proprietate și alte drepturi reale		Referințe
/		
Act Administrativ nr. 28340/1585, din 11/07/2001 emis de CJSDPAT Cluj;		
B1	Intabulare, drept de PROPRIETATE, dobandit prin Reconstituire, cota actuala 1/1, cota initiala 1/1 1) IUGA GHEORGHE IULIAN, Lipsa CNP	A1
Act Normativ nr. 7, din 13/03/1996 emis de PARLAMENTUL ROMANIEI;		
B2	se noteaza posesia factica in favoarea 1) RACEAN IONUT-CATALIN	A1

C. Partea III. SARCINI .

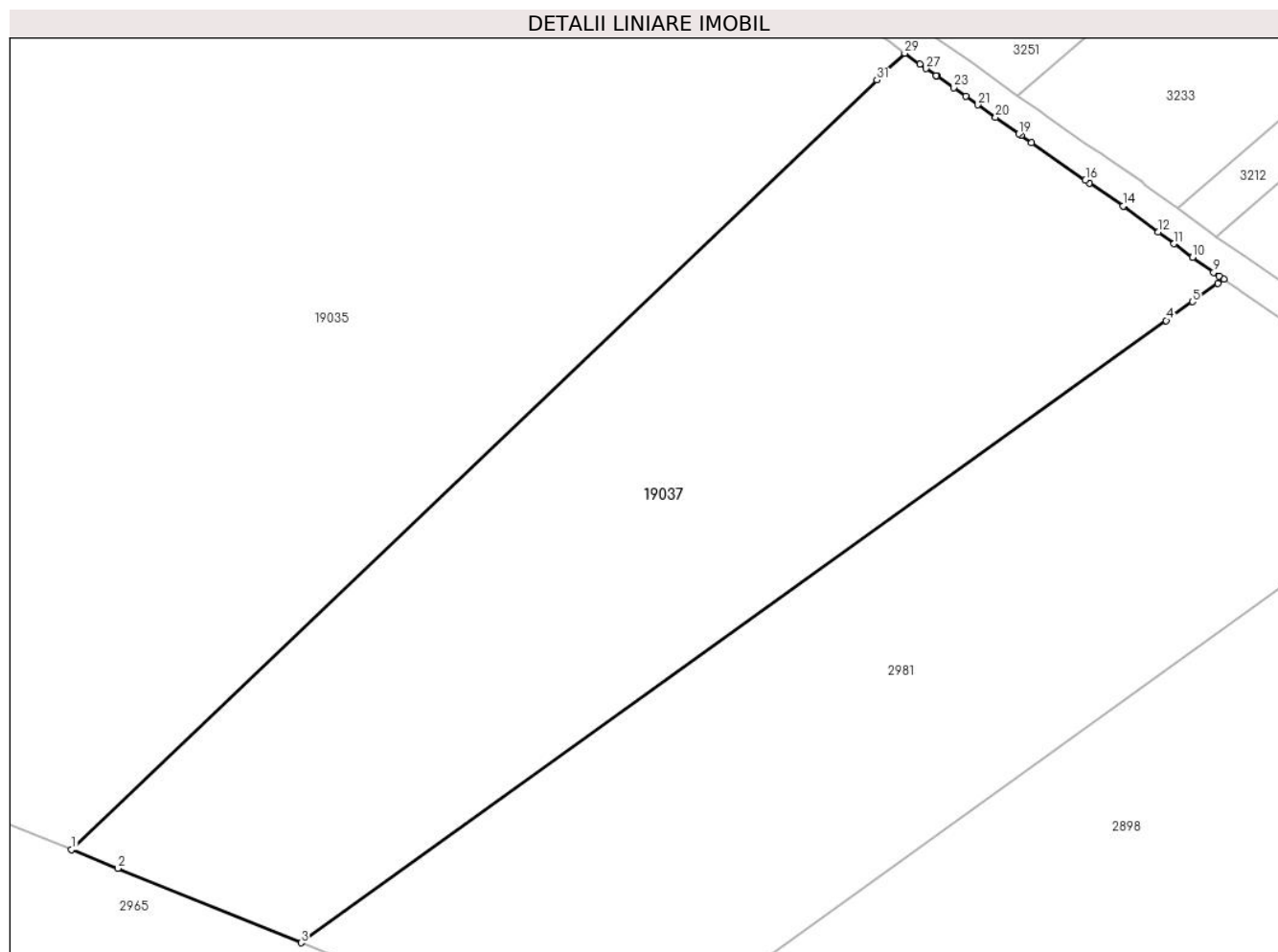
Inscrieri privind dezmembramintele dreptului de proprietate, drepturi reale de garanție și sarcini	Referințe
NU SUNT	

Anexa Nr. 1 La Partea I

Teren

Nr cadastral	Suprafața (mp)*	Observații / Referințe
	5.800	

* Suprafața este determinată în planul de proiecție Stereo 70.



Date referitoare la teren

Crt	Categorie folosință	Intravilan	Suprafața (mp)	Tarla	Parcelă	Nr. topo	Observații / Referințe
1	arabil	NU	5.800	107	38	-	

Lungime Segmente

1) Valorile lungimilor segmentelor sunt obținute din proiecție în plan.

Punct început	X / Y	Punct sfârșit	X / Y	Lungime segment (** (m)
1	411.613,768 577.517,494	2	411.619,809 577.515,046	6.518
3	411.643,727 577.505,353	4	411.756,727 577.586,545	139.144
5	411.760,161 577.589,012	6	411.763,491 577.591,405	4.1
7	411.764,233 577.591,938	8	411.763,611 577.592,37	0.757
9	411.762,919 577.592,85	10	411.760,148 577.594,773	3.372

Punct început	X / Y	Punct sfârșit	X / Y	Lungime segment (** (m)
2	411.619,809 577.515,046	3	411.643,727 577.505,353	25.808
4	411.756,727 577.586,545	5	411.760,161 577.589,012	4.228
6	411.763,491 577.591,405	7	411.764,233 577.591,938	0.914
8	411.763,611 577.592,37	9	411.762,919 577.592,85	0.843
10	411.760,148 577.594,773	11	411.757,726 577.596,563	3.012

Punct început	X / Y	Punct sfârșit	X / Y	Lungime segment (** (m)
11	411.757,726 577.596,563	12	411.755,666 577.598,085	2.561
13	411.751,236 577.601,372	14	411.751,085 577.601,476	0.183
15	411.746,708 577.604,495	16	411.746,169 577.604,868	0.655
17	411.739,134 577.609,74	18	411.737,752 577.610,698	1.682
19	411.737,463 577.610,903	20	411.734,438 577.613,05	3.71
21	411.732,119 577.614,697	22	411.730,56 577.615,804	1.912
23	411.728,958 577.616,942	24	411.726,743 577.618,467	2.689
25	411.726,698 577.618,498	26	411.726,683 577.618,508	0.018
27	411.725,347 577.619,428	28	411.724,543 577.619,982	0.977
29	411.722,577 577.621,429	30	411.720,169 577.619,128	3.33
31	411.718,934 577.617,949	1	411.613,768 577.517,494	145.434

Punct început	X / Y	Punct sfârșit	X / Y	Lungime segment (** (m)
12	411.755,666 577.598,085	13	411.751,236 577.601,372	5.516
14	411.751,085 577.601,476	15	411.746,708 577.604,495	5.317
16	411.746,169 577.604,868	17	411.739,134 577.609,74	8.558
18	411.737,752 577.610,698	19	411.737,463 577.610,903	0.354
20	411.734,438 577.613,05	21	411.732,119 577.614,697	2.844
22	411.730,56 577.615,804	23	411.728,958 577.616,942	1.965
24	411.726,743 577.618,467	25	411.726,698 577.618,498	0.056
26	411.726,683 577.618,508	27	411.725,347 577.619,428	1.621
28	411.724,543 577.619,982	29	411.722,577 577.621,429	2.441
30	411.720,169 577.619,128	31	411.718,934 577.617,949	1.707

** Lungimile segmentelor sunt determinate în planul de proiecție Stereo 70 și sunt rotunjite la 1 milimetru.

*** Distanța dintre puncte este formată din segmente cumulate ce sunt mai mici decât valoarea 1 milimetru.

**DATE DESPRE IMOBILUL NR. 19038**

Oficiul de Cadastru și Publicitate Imobiliară CLUJ
Biroul de Cadastru și Publicitate Imobiliară Cluj-Napoca

A. Partea I. Descrierea imobilului

TEREN Extravilan

Adresa: Jud. Cluj

Nr. Crt	Nr cadastral Nr. topografic	Suprafața* (mp)	Observații / Referințe
A1		10.000	Sector cadastral:308 Teren neimpregmuit;

B. Partea II. Proprietari și acte

Inscrieri privitoare la dreptul de proprietate și alte drepturi reale		Referințe
/		
Act Administrativ nr. 28340/1583, din 08/06/2001 emis de CJSDPAT Cluj;		
B1	Intabulare, drept de PROPRIETATE, dobandit prin Reconstituire, cota actuala 1/1, cota initiala 1/1 1) RACEAN A SUSANA, Lipsa CNP	A1
Act Normativ nr. 7, din 13/03/1996 emis de PARLAMENTUL ROMANIEI;		
B2	Se noteaza posesia factica in favoarea 1) RACEAN ALEXANDRA 2) RACEAN IULIA-MARIA	A1

C. Partea III. SARCINI .

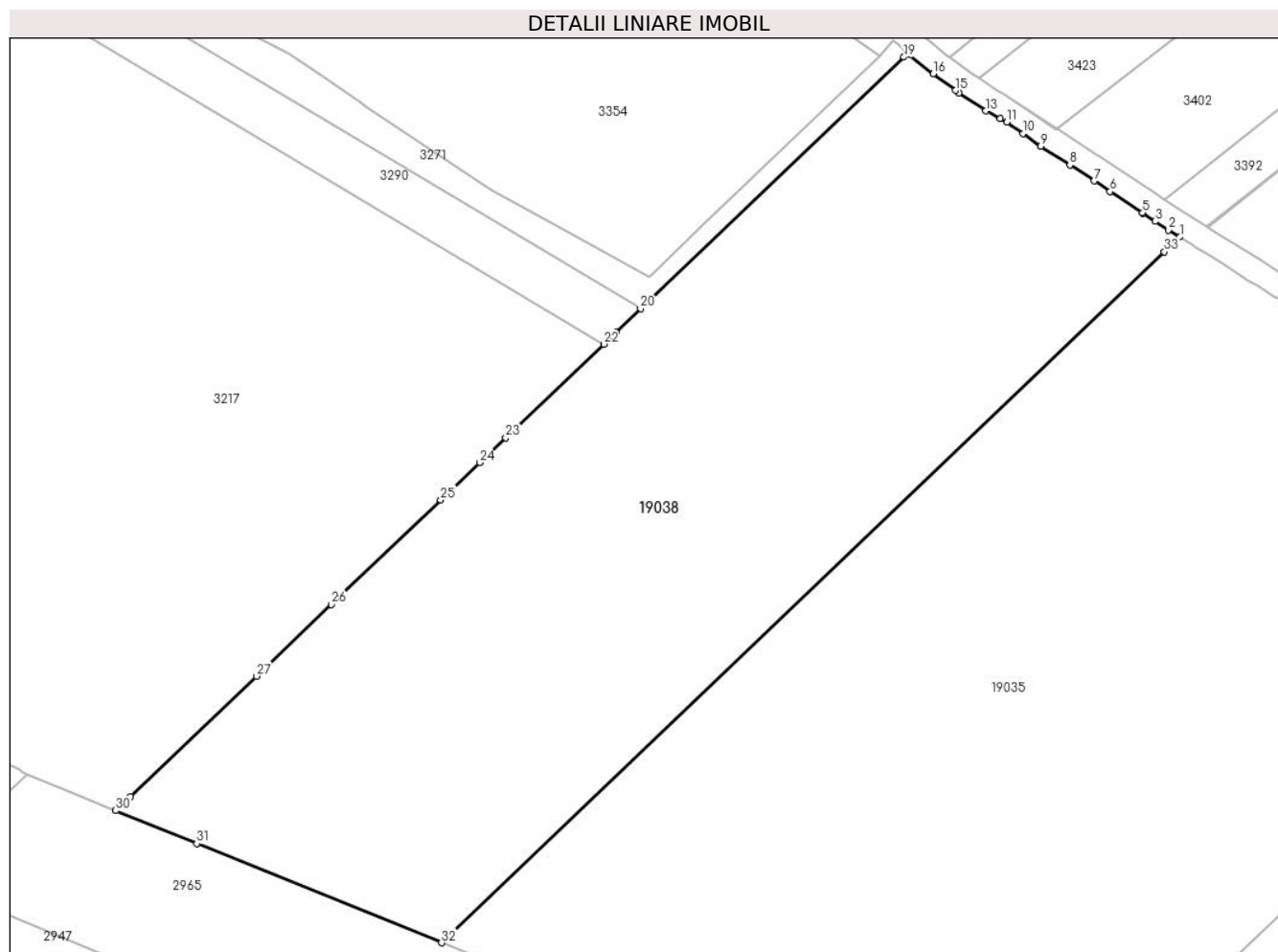
Inscrieri privind dezmembramintele dreptului de proprietate, drepturi reale de garanție și sarcini	Referințe
NU SUNT	

Anexa Nr. 1 La Partea I

Teren

Nr cadastral	Suprafața (mp)*	Observații / Referințe
	10.000	

* Suprafața este determinată în planul de proiecție Stereo 70.



Date referitoare la teren

Crt	Categorie folosință	Intravilan	Suprafața (mp)	Tarla	Parcelă	Nr. topo	Observații / Referințe
1	arabil	NU	10.000	107	36	-	

Lungime Segmente

1) Valorile lungimilor segmentelor sunt obținute din proiecție în plan.

Punct început	X / Y	Punct sfârșit	X / Y	Lungime segment (** (m)
1	411.643,134 577.678,214	2	411.641,195 577.679,415	2.281
3	411.638,91 577.680,923	4	411.636,894 577.682,254	2.416
5	411.636,753 577.682,347	6	411.631,182 577.686,029	6.677
7	411.628,437 577.687,843	8	411.624,253 577.690,597	5.009
9	411.619,262 577.693,829	10	411.616,208 577.695,982	3.736

Punct început	X / Y	Punct sfârșit	X / Y	Lungime segment (** (m)
2	411.641,195 577.679,415	3	411.638,91 577.680,923	2.738
4	411.636,894 577.682,254	5	411.636,753 577.682,347	0.169
6	411.631,182 577.686,029	7	411.628,437 577.687,843	3.291
8	411.624,253 577.690,597	9	411.619,262 577.693,829	5.946
10	411.616,208 577.695,982	11	411.613,444 577.697,932	3.383

Punct început	X / Y	Punct sfârșit	X / Y	Lungime segment (** (m))
11	411.613,444 577.697,932	12	411.612,285 577.698,552	1.315
13	411.609,816 577.699,873	14	411.605,196 577.702,968	5.561
15	411.604,605 577.703,405	16	411.600,783 577.706,236	4.756
17	411.596,618 577.709,61	18	411.596,439 577.709,789	0.253
19	411.595,73 577.709,112	20	411.550,486 577.665,895	62.568
21	411.546,248 577.661,847	22	411.544,143 577.659,836	2.911
23	411.527,303 577.643,751	24	411.522,838 577.639,486	6.175
25	411.516,132 577.633,08	26	411.497,301 577.615,093	26.041
27	411.484,427 577.602,795	28	411.462,829 577.582,165	29.868
29	411.461,442 577.580,84	30	411.460,253 577.579,705	1.644
31	411.474,201 577.574,053	32	411.516,249 577.557,013	45.369
33	411.640,504 577.675,701	1	411.643,134 577.678,214	3.637

Punct început	X / Y	Punct sfârșit	X / Y	Lungime segment (** (m))
12	411.612,285 577.698,552	13	411.609,816 577.699,873	2.8
14	411.605,196 577.702,968	15	411.604,605 577.703,405	0.735
16	411.600,783 577.706,236	17	411.596,618 577.709,61	5.361
18	411.596,439 577.709,789	19	411.595,73 577.709,112	0.98
20	411.550,486 577.665,895	21	411.546,248 577.661,847	5.861
22	411.544,143 577.659,836	23	411.527,303 577.643,751	23.288
24	411.522,838 577.639,486	25	411.516,132 577.633,08	9.274
26	411.497,301 577.615,093	27	411.484,427 577.602,795	17.804
28	411.462,829 577.582,165	29	411.461,442 577.580,84	1.918
30	411.460,253 577.579,705	31	411.474,201 577.574,053	15.049
32	411.516,249 577.557,013	33	411.640,504 577.675,701	171.832

** Lungimile segmentelor sunt determinate în planul de proiecție Stereo 70 și sunt rotunjite la 1 milimetru.

*** Distanța dintre puncte este formată din segmente cumulate ce sunt mai mici decât valoarea 1 milimetru.

**DATE DESPRE IMOBILUL NR. 19039**

Oficiul de Cadastru și Publicitate Imobiliară CLUJ
Biroul de Cadastru și Publicitate Imobiliară Cluj-Napoca

A. Partea I. Descrierea imobilului

TEREN Extravilan

Adresa: Jud. Cluj

Nr. Crt	Nr cadastral Nr. topografic	Suprafața* (mp)	Observații / Referințe
A1		2.900	Sector cadastral:9 Teren neimprejmuit;

B. Partea II. Proprietari și acte

Inscrieri privitoare la dreptul de proprietate și alte drepturi reale	Referințe
/	
Act Administrativ nr. 3005/1832, din 18/10/2002 emis de CJSDPAT Cluj;	
B1	A1
Intabulare, drept de PROPRIETATE, dobandit prin Reconstituire, cota actuala 1/1, cota initiala 1/1 1) RAD VALER , Lipsa CNP	

C. Partea III. SARCINI .

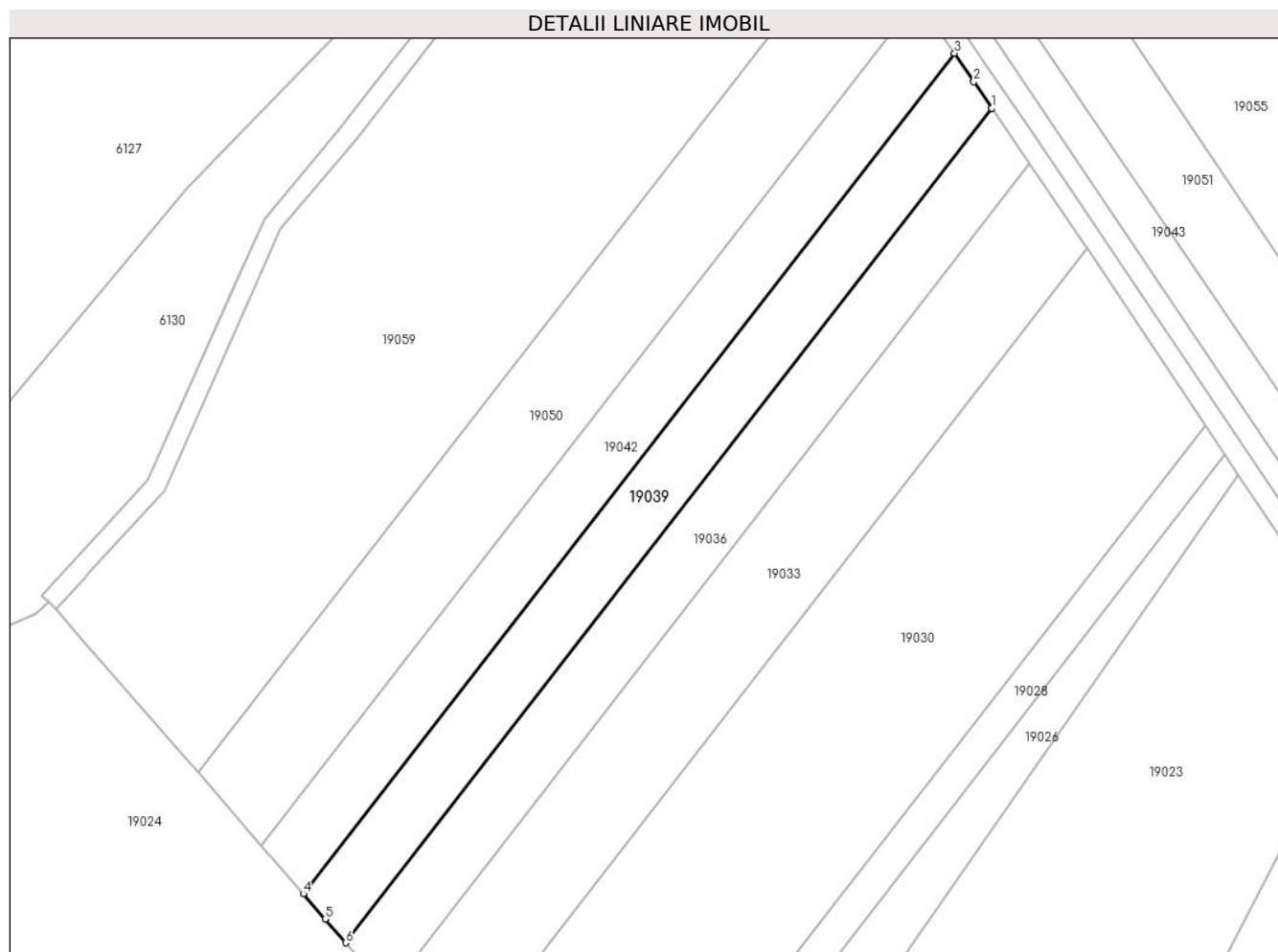
Inscrieri privind dezmembramintele dreptului de proprietate, drepturi reale de garanție și sarcini	Referințe
NU SUNT	

Anexa Nr. 1 La Partea I

Teren

Nr cadastral	Suprafața (mp)*	Observații / Referințe
	2.900	

* Suprafața este determinată în planul de proiecție Stereo 70.



Date referitoare la teren

Crt	Categorie folosință	Intravilan	Suprafața (mp)	Tarla	Parcelă	Nr. topo	Observații / Referințe
1	arabil	NU	2.900	28	121	-	

Lungime Segmente

1) Valorile lungimilor segmentelor sunt obținute din proiecție în plan.

Punct început	X / Y	Punct sfârșit	X / Y	Lungime segment (** (m)
1	411.962,352 588.793,722	2	411.958,576 588.799,253	6.697
2	411.958,576 588.799,253	3	411.954,546 588.805,157	7.149
3	411.954,546 588.805,157	4	411.819,204 588.630,53	220.935
4	411.819,204 588.630,53	5	411.823,754 588.625,295	6.935
5	411.823,754 588.625,295	6	411.828,016 588.620,392	6.497

Punct început	X / Y	Punct sfârșit	X / Y	Lungime segment (** (m)
6	411.828,016 588.620,392	1	411.962,352 588.793,722	219.293

** Lungimile segmentelor sunt determinate în planul de proiecție Stereo 70 și sunt rotunjite la 1 milimetru.

*** Distanța dintre puncte este formată din segmente cumulate ce sunt mai mici decât valoarea 1 milimetru.

**DATE DESPRE IMOBILUL NR. 19040**

Oficiul de Cadastru și Publicitate Imobiliară CLUJ
Biroul de Cadastru și Publicitate Imobiliară Cluj-Napoca

A. Partea I. Descrierea imobilului

TEREN Extravilan

Adresa: Jud. Cluj

Nr. Crt	Nr cadastral Nr. topografic	Suprafața* (mp)	Observații / Referințe
A1		21.700	Sector cadastral:11 Teren neimprejmuit;

B. Partea II. Proprietari și acte

Inscrieri privitoare la dreptul de proprietate și alte drepturi reale		Referințe
/		
Act Administrativ nr. 5961, din 23/03/2022 emis de COMUNA COJOCNA (Hotararea nr 65/12.09.1991 Anexa 9A);		
B1	Inscrierea provizorie, drept de PROPRIETATE, dobandit prin Lege, cota actuala 1/1, cota initiala 1/1 1) BELDEAN EMILIA, Lipsa CNP	A1

C. Partea III. SARCINI .

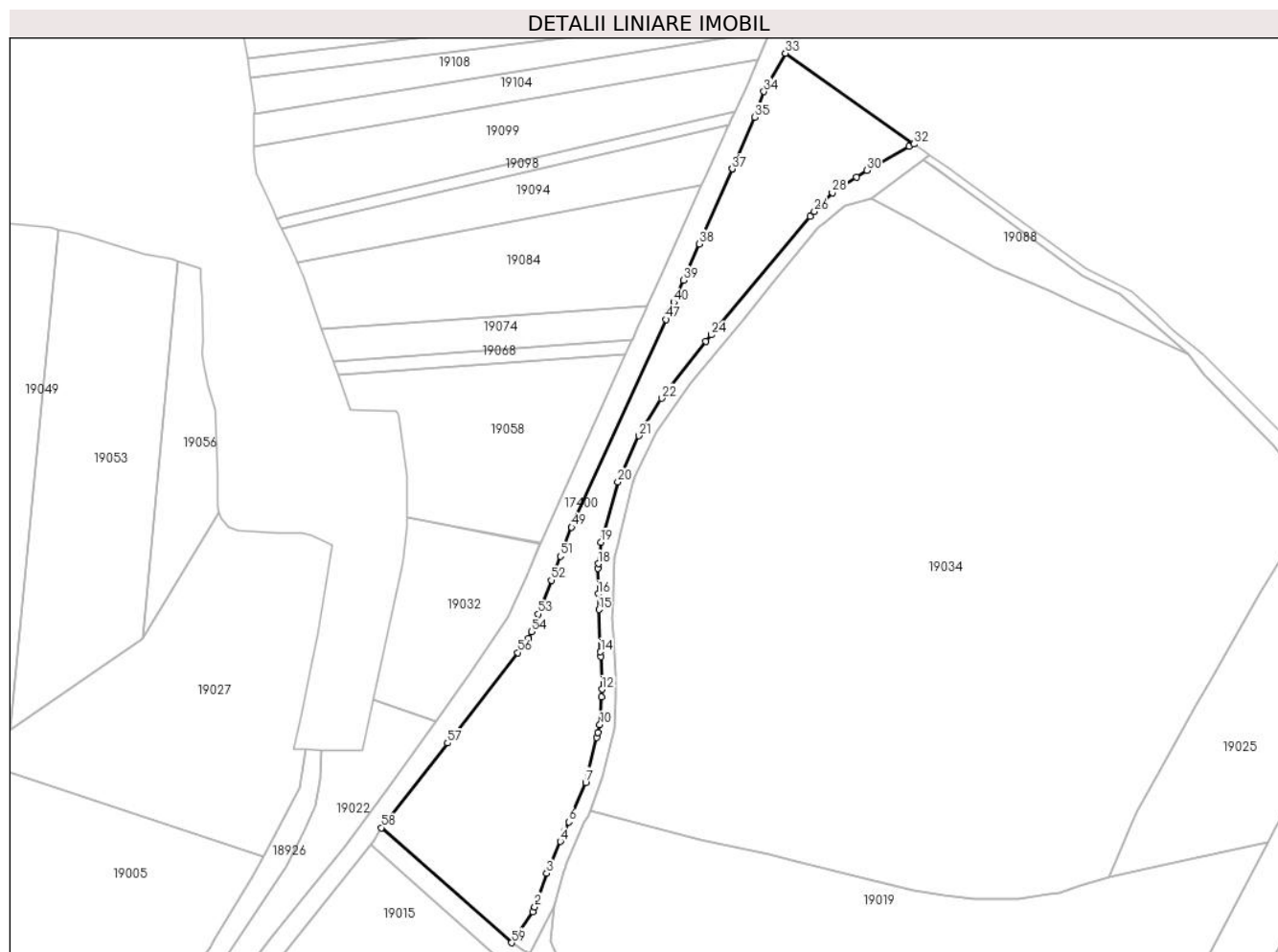
Inscrieri privind dezmembramintele dreptului de proprietate, drepturi reale de garanție și sarcini	Referințe
NU SUNT	

Anexa Nr. 1 La Partea I

Teren

Nr cadastral	Suprafața (mp)*	Observații / Referințe
	21.700	

* Suprafața este determinată în planul de proiecție Stereo 70.



Date referitoare la teren

Crt	Categorie folosință	Intravilan	Suprafața (mp)	Tarla	Parcelă	Nr. topo	Observații / Referințe
1	arabil	NU	21.700	31	23	-	

Lungime Segmente

1) Valorile lungimilor segmentelor sunt obținute din proiecție în plan.

Punct început	X / Y	Punct sfârșit	X / Y	Lungime segment	Punct început	X / Y	Punct sfârșit	X / Y	Lungime segment	Punct început	X / Y	Punct sfârșit	X / Y	Lungime segment
1	413.827,87 588.511,085	2	413.828,819 588.513,727	2.808	2	413.828,819 588.513,727	3	413.835,321 588.531,828	19.233	3	413.835,321 588.531,828	4	413.842,659 588.548,932	18.612
4	413.842,659 588.548,932	5	413.845,036 588.554,47	6.026	5	413.845,036 588.554,47	6	413.847,188 588.559,487	5.46	6	413.847,188 588.559,487	7	413.856,318 588.580,765	23.154
7	413.856,318 588.580,765	8	413.862,228 588.604,865	24.814	8	413.862,228 588.604,865	9	413.862,891 588.607,566	2.781	9	413.862,891 588.607,566	10	413.863,938 588.611,838	4.399
10	413.863,938 588.611,838	11	413.864,872 588.626,909	15.099	11	413.864,872 588.626,909	12	413.865,123 588.630,973	4.072	12	413.865,123 588.630,973	13	413.864,432 588.648,495	17.536
13	413.864,432 588.648,495	14	413.864,33 588.651,084	2.592	14	413.864,33 588.651,084	15	413.863,43 588.673,899	22.832	15	413.863,43 588.673,899	16	413.863,205 588.682,317	8.421
16	413.863,205 588.682,317	17	413.862,837 588.696,082	13.769	17	413.862,837 588.696,082	18	413.863,134 588.698,557	2.493	18	413.863,134 588.698,557	19	413.864,531 588.710,221	11.747

Punct început	X / Y	Punct sfârșit	X / Y	Lungime segment	Punct început	X / Y	Punct sfârșit	X / Y	Lungime segment	Punct început	X / Y	Punct sfârșit	X / Y	Lungime segment
19	413.864,531 588.710,221	20	413.873,59 588.742,648	33.66 9	20	413.873,59 588.742,648	21	413.884,851 588.767,54	27.32 1	21	413.884,851 588.767,54	22	413.897,212 588.787,691	23.64
22	413.897,212 588.787,691	23	413.921,1 588.818,252	38.78 9	23	413.921,1 588.818,252	24	413.923,882 588.821,812	4.518	24	413.923,882 588.821,812	25	413.977,493 588.885,77	83.45 5
25	413.977,493 588.885,77	26	413.979,593 588.888,275	3.269	26	413.979,593 588.888,275	27	413.983,847 588.892,693	6.132	27	413.983,847 588.892,693	28	413.989,258 588.898,312	7.801
28	413.989,258 588.898,312	29	414.002,29 588.906,795	15.54 9	29	414.002,29 588.906,795	30	414.007,787 588.910,373	6.559	30	414.007,787 588.910,373	31	414.030,69 588.923,229	26.26 4
31	414.030,69 588.923,229	32	414.033,189 588.924,633	2.867	32	414.033,189 588.924,633	33	413.963,958 588.973,534	84.76	33	413.963,958 588.973,534	34	413.952,428 588.952,916	23.62 3
34	413.952,428 588.952,916	35	413.947,485 588.939,095	14.67 8	35	413.947,485 588.939,095	36	413.935,299 588.911,299	30.35	36	413.935,299 588.911,299	37	413.935,281 588.911,259	0.044
37	413.935,281 588.911,259	38	413.917,532 588.870,776	44.20 2	38	413.917,532 588.870,776	39	413.909,0 588.851,316	21.24 8	39	413.909,0 588.851,316	40	413.903,775 588.839,398	13.01 2
40	413.903,775 588.839,398	41	413.901,305 588.833,764	6.152	41	413.901,305 588.833,764	42	413.901,302 588.833,756	0.008	42	413.901,302 588.833,756	43	413.900,969 588.832,998	0.828
43	413.900,969 588.832,998	44	413.900,937 588.832,925	0.08	44	413.900,937 588.832,925	45	413.900,934 588.832,918	0.008	45	413.900,934 588.832,918	46	413.900,69 588.832,385	0.586
46	413.900,69 588.832,385	47	413.899,634 588.830,075	2.541	47	413.899,634 588.830,075	48	413.849,649 588.720,761	120.2	48	413.849,649 588.720,761	49	413.848,687 588.718,253	2.686
49	413.848,687 588.718,253	50	413.844,093 588.706,274	12.83	50	413.844,093 588.706,274	51	413.842,68 588.702,591	3.945	51	413.842,68 588.702,591	52	413.837,72 588.689,659	13.85 1
52	413.837,72 588.689,659	53	413.830,737 588.671,454	19.49 8	53	413.830,737 588.671,454	54	413.827,072 588.661,897	10.23 5	54	413.827,072 588.661,897	55	413.825,653 588.658,198	3.962
55	413.825,653 588.658,198	56	413.819,806 588.650,7	9.509	56	413.819,806 588.650,7	57	413.781,849 588.602,027	61.72 4	57	413.781,849 588.602,027	58	413.746,255 588.556,383	57.88 1
58	413.746,255 588.556,383	59	413.816,331 588.494,389	93.56 2	59	413.816,331 588.494,389	1	413.827,87 588.511,085	20.29 5					

** Lungimile segmentelor sunt determinate în planul de proiecție Stereo 70 și sunt rotunjite la 1 milimetru.

*** Distanța dintre puncte este formată din segmente cumulate ce sunt mai mici decât valoarea 1 milimetru.

**DATE DESPRE IMOBILUL NR. 19041**

Oficiul de Cadastru și Publicitate Imobiliară CLUJ
Biroul de Cadastru și Publicitate Imobiliară Cluj-Napoca

A. Partea I. Descrierea imobilului

TEREN Extravilan

Adresa: Jud. Cluj

Nr. Crt	Nr cadastral Nr. topografic	Suprafața* (mp)	Observații / Referințe
A1		18.400	Sector cadastral:9 Teren neimprejmuit;

B. Partea II. Proprietari și acte

Inscrieri privitoare la dreptul de proprietate și alte drepturi reale	Referințe
/	
Act Administrativ nr. 3106/2044, din 02/06/2003 emis de CJSDPAT Cluj;	
B1	A1
Intabulare, drept de PROPRIETATE, dobandit prin Reconstituire, cota actuala 1/1, cota initiala 1/1	
1) ERCHEDI TEODOSIA, Lipsa CNP	

C. Partea III. SARCINI .

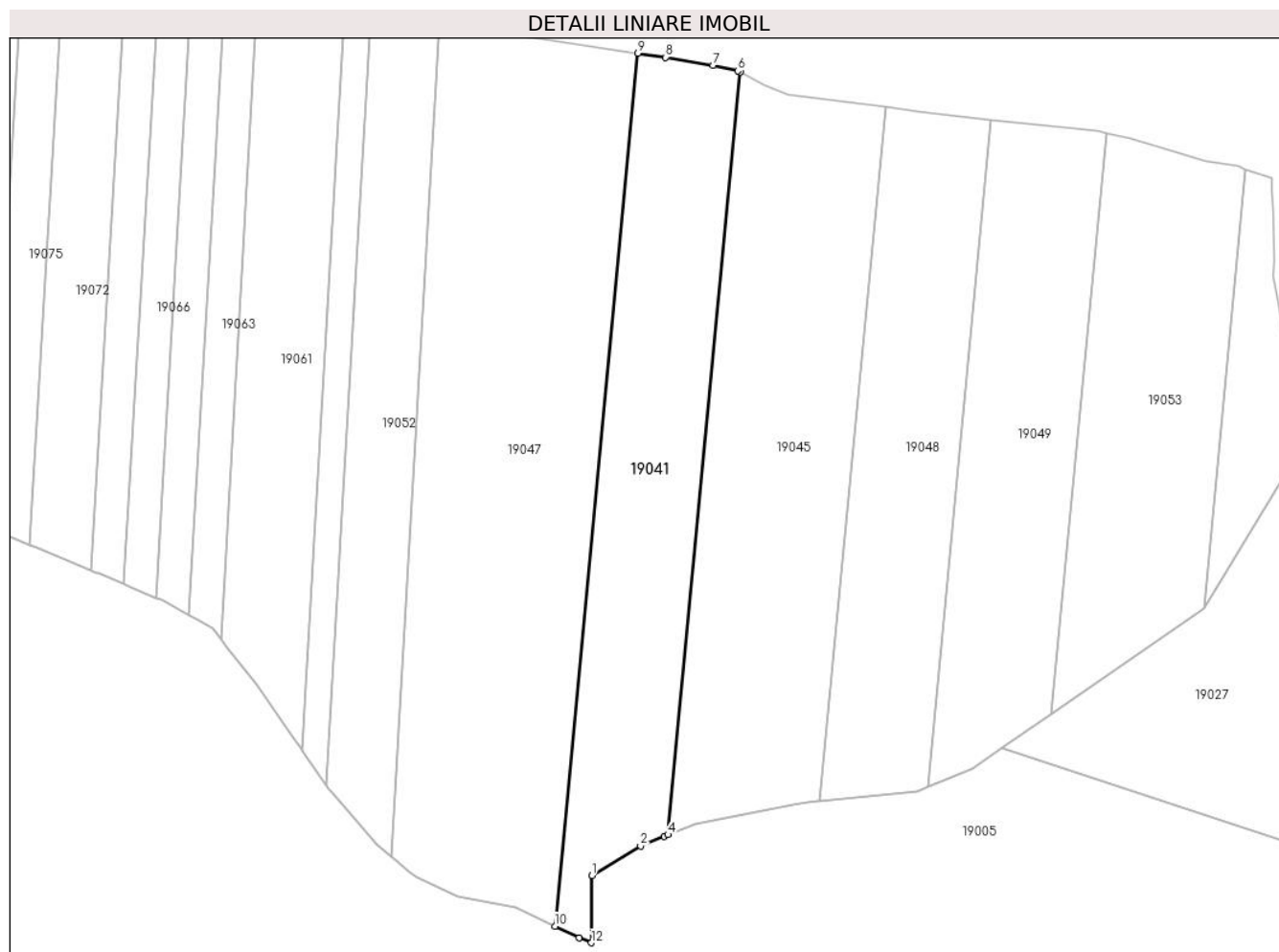
Inscrieri privind dezmembramintele dreptului de proprietate, drepturi reale de garanție și sarcini	Referințe
NU SUNT	

Anexa Nr. 1 La Partea I

Teren

Nr cadastral	Suprafața (mp)*	Observații / Referințe
	18.400	

* Suprafața este determinată în planul de proiecție Stereo 70.



Date referitoare la teren

Crt	Categorie folosință	Intravilan	Suprafața (mp)	Tarla	Parcelă	Nr. topo	Observații / Referințe
1	arabil	NU	18.400	29	8	-	

Lungime Segmente

1) Valorile lungimilor segmentelor sunt obținute din proiecție în plan.

Punct început	X / Y	Punct sfârșit	X / Y	Lungime segment (** (m)
1	413.333,051 588.534,054	2	413.355,762 588.547,823	26.559
2	413.355,762 588.547,823	3	413.366,746 588.552,34	11.876
3	413.366,746 588.552,34	4	413.368,491 588.553,058	1.887
4	413.368,491 588.553,058	5	413.402,197 588.906,767	355.312
5	413.402,197 588.906,767	6	413.400,938 588.907,432	1.424

Punct început	X / Y	Punct sfârşit	X / Y	Lungime segment (** (m)
6	413.400,938 588.907,432	7	413.389,381 588.909,973	11.834
7	413.389,381 588.909,973	8	413.367,421 588.913,67	22.268
8	413.367,421 588.913,67	9	413.354,561 588.915,57	13.0
9	413.354,561 588.915,57	10	413.315,969 588.510,59	406.815
10	413.315,969 588.510,59	11	413.327,193 588.505,097	12.496
11	413.327,193 588.505,097	12	413.332,914 588.502,928	6.118
12	413.332,914 588.502,928	1	413.333,051 588.534,054	31.126

** Lungimile segmentelor sunt determinate în planul de proiecție Stereo 70 și sunt rotunjite la 1 milimetru.

*** Distanța dintre puncte este formată din segmente cumulate ce sunt mai mici decât valoarea 1 milimetru.

**DATE DESPRE IMOBILUL NR. 19042**

Oficiul de Cadastru și Publicitate Imobiliară CLUJ
Biroul de Cadastru și Publicitate Imobiliară Cluj-Napoca

A. Partea I. Descrierea imobilului

TEREN Extravilan

Adresa: Jud. Cluj

Nr. Crt	Nr cadastral Nr. topografic	Suprafața* (mp)	Observații / Referințe
A1		2.900	Sector cadastral:9 Teren neimprejmuit;

B. Partea II. Proprietari și acte

Inscrieri privitoare la dreptul de proprietate și alte drepturi reale	Referințe
/	
Act Administrativ nr. 3005/1832, din 18/10/2002 emis de CJSDPAT Cluj;	
B1	A1
Intabulare, drept de PROPRIETATE, dobandit prin Reconstituire, cota actuala 1/1, cota initiala 1/1	
1) RAD VALER, Lipsa CNP	

C. Partea III. SARCINI .

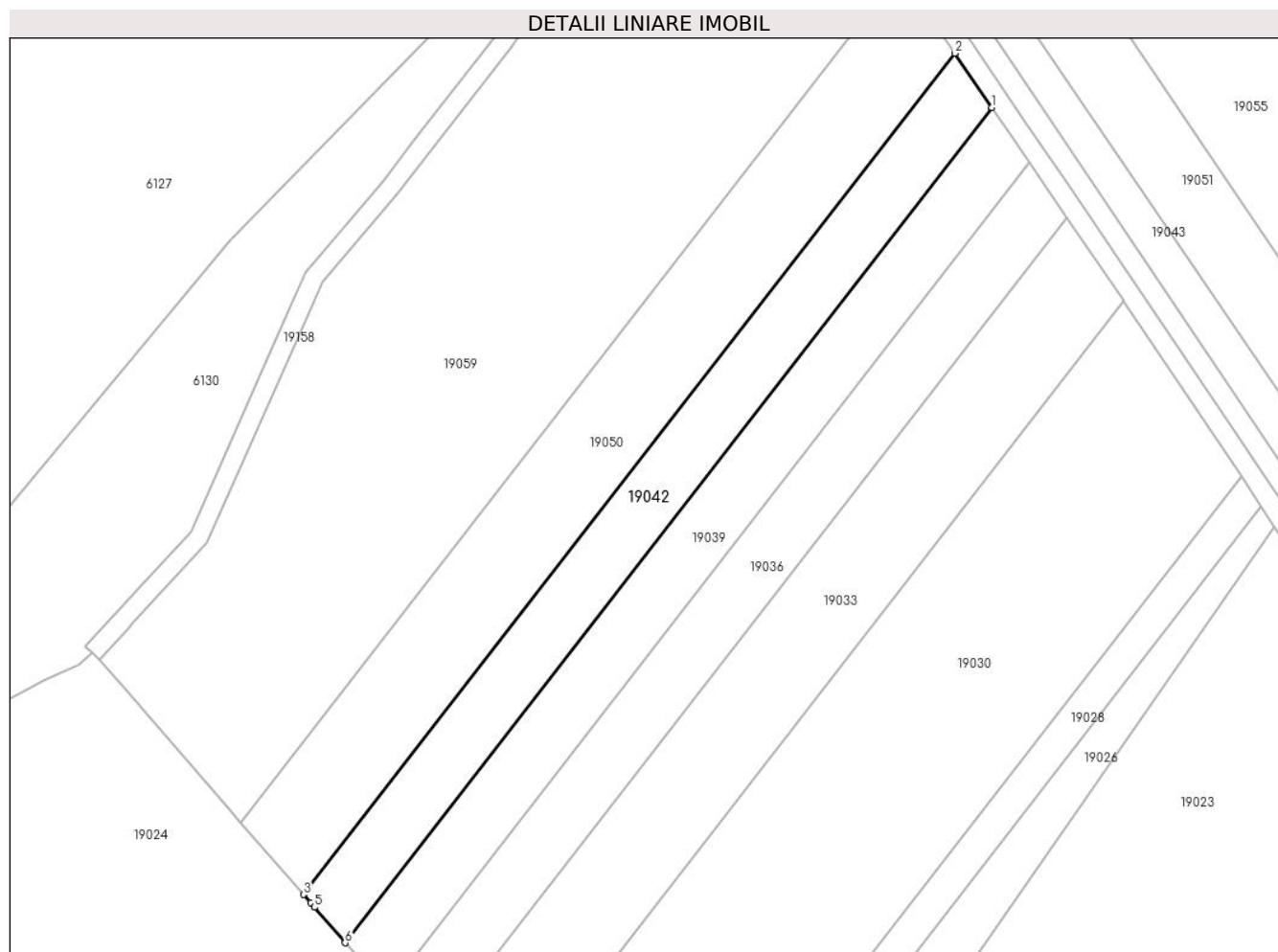
Inscrieri privind dezmembramintele dreptului de proprietate, drepturi reale de garanție și sarcini	Referințe
NU SUNT	

Anexa Nr. 1 La Partea I

Teren

Nr cadastral	Suprafața (mp)*	Observații / Referințe
	2.900	

* Suprafața este determinată în planul de proiecție Stereo 70.



Date referitoare la teren

Crt	Categorie folosință	Intravilan	Suprafața (mp)	Tarla	Parcelă	Nr. topo	Observații / Referințe
1	faneata	NU	2.900	28	129	-	

Lungime Segmente

1) Valorile lungimilor segmentelor sunt obținute din proiecție în plan.

Punct început	X / Y	Punct sfârșit	X / Y	Lungime segment (** (m)
1	411.954,546 588.805,157	2	411.946,798 588.816,508	13.743
2	411.946,798 588.816,508	3	411.810,457 588.640,592	222.565
3	411.810,457 588.640,592	4	411.811,982 588.638,838	2.325
4	411.811,982 588.638,838	5	411.812,74 588.637,966	1.156
5	411.812,74 588.637,966	6	411.819,204 588.630,53	9.852

Punct început	X / Y	Punct sfârșit	X / Y	Lungime segment (** (m)
6	411.819,204 588.630,53	1	411.954,546 588.805,157	220.935

** Lungimile segmentelor sunt determinate în planul de proiecție Stereo 70 și sunt rotunjite la 1 milimetru.

*** Distanța dintre puncte este formată din segmente cumulate ce sunt mai mici decât valoarea 1 milimetru.

**DATE DESPRE IMOBILUL NR. 19043**

Oficiul de Cadastru și Publicitate Imobiliară CLUJ
Biroul de Cadastru și Publicitate Imobiliară Cluj-Napoca

A. Partea I. Descrierea imobilului

TEREN Extravilan

Adresa: Jud. Cluj

Nr. Crt	Nr cadastral Nr. topografic	Suprafața* (mp)	Observații / Referințe
A1		2.900	Sector cadastral:9 Teren neimprejmuit; Imobil traversat de limita unităților administrativ - teritoriale COJOCNA și APAHIDA

B. Partea II. Proprietari și acte

Inscrieri privitoare la dreptul de proprietate și alte drepturi reale	Referințe
/	
Act Administrativ nr. 3397/3109, din 02/07/2007 emis de CJSDPAT Cluj;	
B1	A1
Intabulare, drept de PROPRIETATE, dobandit prin Reconstituire, cota actuala 1/1, cota initiala 1/1	
1) BUCUR IOAN, Lipsa CNP	
2) PESTEAN MARIA, Lipsa CNP	

C. Partea III. SARCINI .

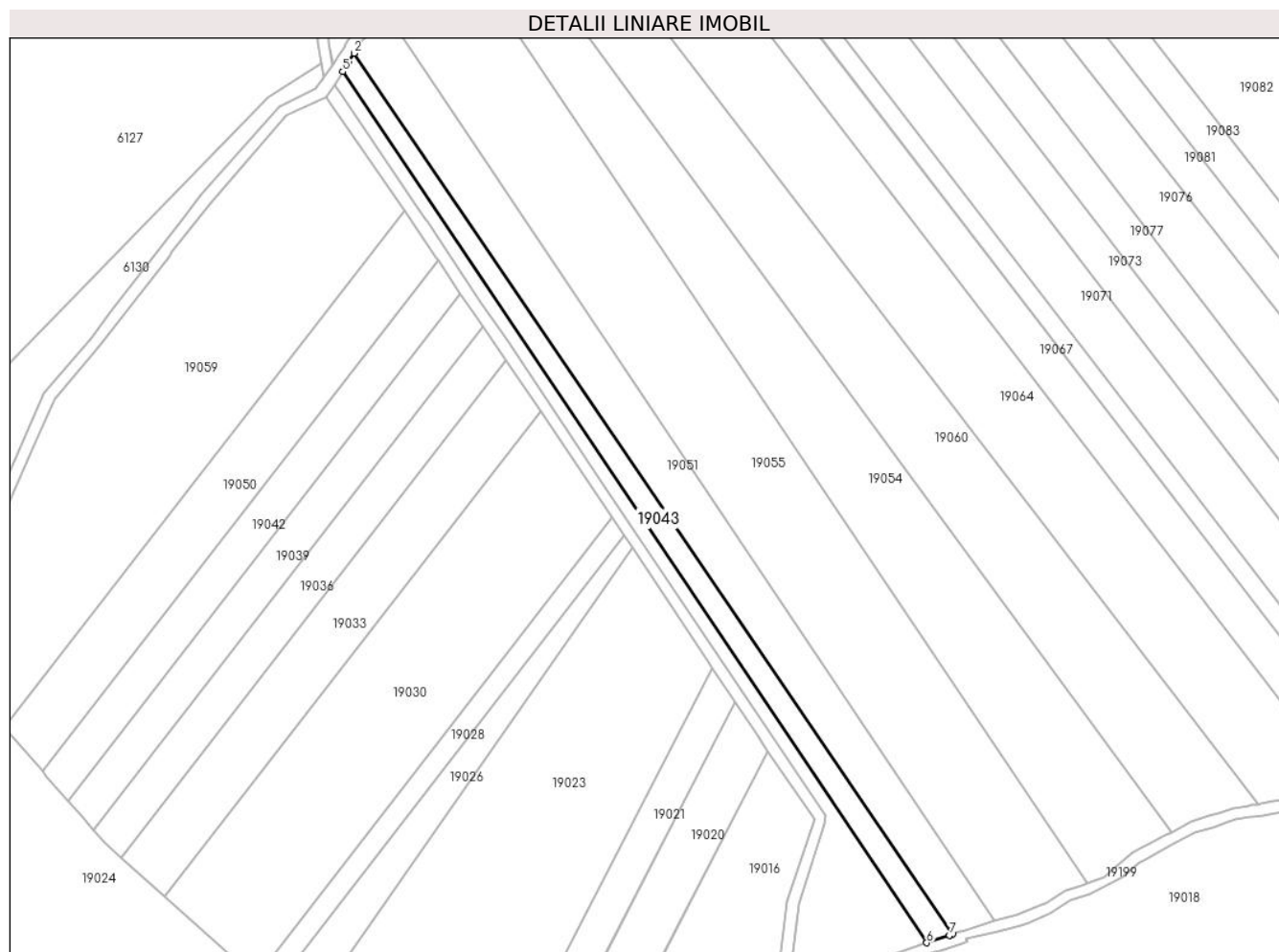
Inscrieri privind dezmembramintele dreptului de proprietate, drepturi reale de garanție și sarcini	Referințe
NU SUNT	

Anexa Nr. 1 La Partea I

Teren

Nr cadastral	Suprafața (mp)*	Observații / Referințe
	2.900	Imobil traversat de limita unităților administrativ - teritoriale COJOCNA și APAHIDA

* Suprafața este determinată în planul de proiecție Stereo 70.



Date referitoare la teren

Crt	Categorie folosință	Intravilan	Suprafața (mp)	Tarla	Parcelă	Nr. topo	Observații / Referințe
1	arabil	NU	2.900	28	206	-	

Lungime Segmente

1) Valorile lungimilor segmentelor sunt obținute din proiecție în plan.

Punct început	X / Y	Punct sfârșit	X / Y	Lungime segment (** (m)
1	412.124,083 588.584,543	2	411.917,789 588.887,873	366.833
2	411.917,789 588.887,873	3	411.915,816 588.884,665	3.766
3	411.915,816 588.884,665	4	411.914,67 588.882,803	2.187
4	411.914,67 588.882,803	5	411.913,864 588.881,494	1.537
5	411.913,864 588.881,494	6	412.115,096 588.581,571	361.176

Punct început	X / Y	Punct sfârșit	X / Y	Lungime segment (** (m)
6	412.115,096 588.581,571	7	412.122,945 588.584,168	8.268
7	412.122,945 588.584,168	1	412.124,083 588.584,543	1.198

** Lungimile segmentelor sunt determinate în planul de proiecție Stereo 70 și sunt rotunjite la 1 milimetru.

*** Distanța dintre puncte este formată din segmente cumulate ce sunt mai mici decât valoarea 1 milimetru.

**DATE DESPRE IMOBILUL NR. 19044**

Oficiul de Cadastru și Publicitate Imobiliară CLUJ
Biroul de Cadastru și Publicitate Imobiliară Cluj-Napoca

A. Partea I. Descrierea imobilului

TEREN Extravilan

Adresa: Jud. Cluj

Nr. Crt	Nr cadastral Nr. topografic	Suprafața* (mp)	Observații / Referințe
A1		1.513	Sector cadastral:9 Teren neimprejmuit; Imobil traversat de limita unităților administrativ - teritoriale COJOCNA și APAHIDA

B. Partea II. Proprietari și acte

Inscrieri privitoare la dreptul de proprietate și alte drepturi reale	Referințe
/	
Act Normativ nr. 7, din 13/03/1996 emis de Parlamentul României;	
B1	A1
1) COMUNA COJOCNA, CIF:5022204, PROPRIETAR NEIDENTIFICAT	

C. Partea III. SARCINI .

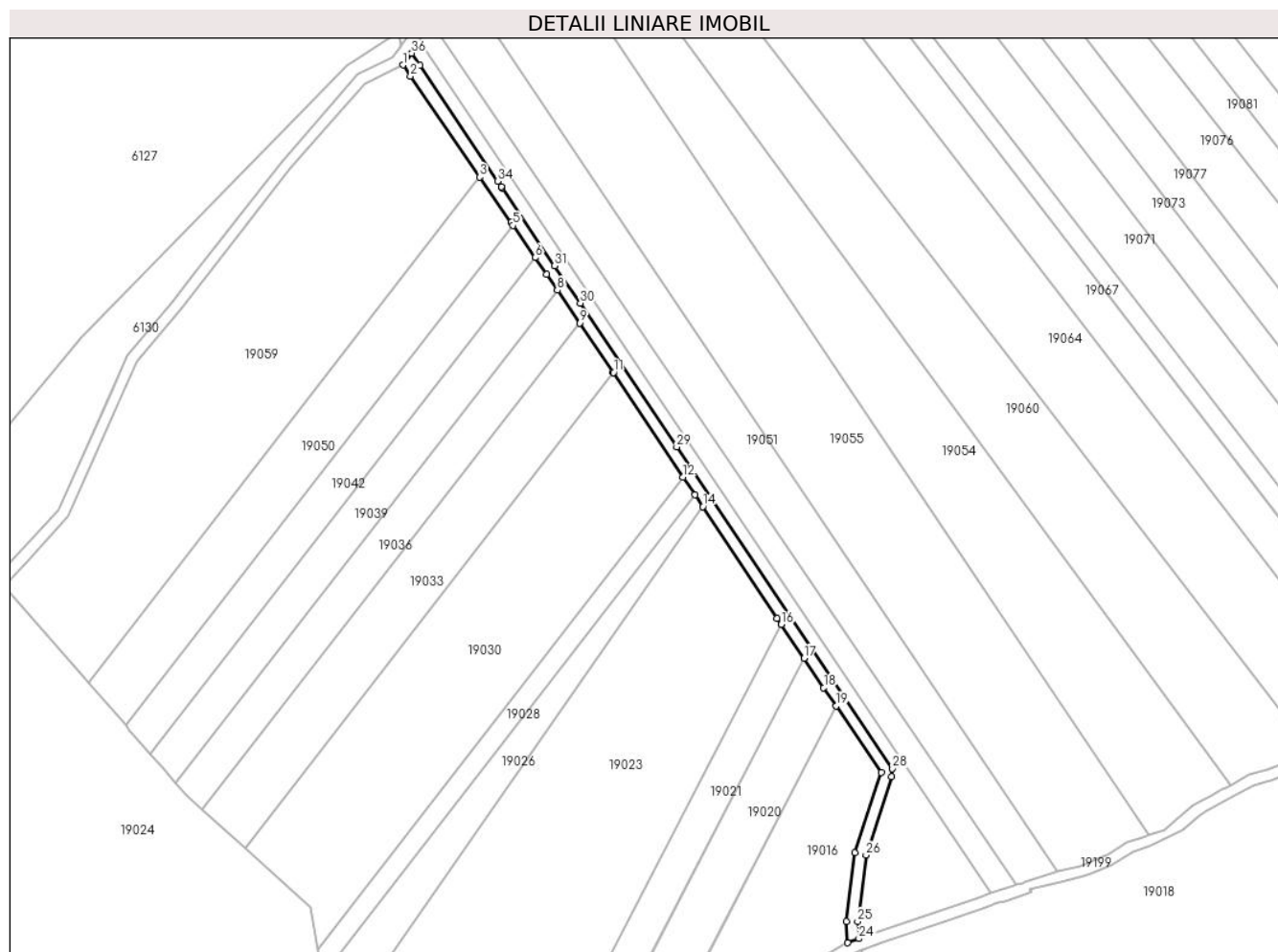
Inscrieri privind dezmembramintele dreptului de proprietate, drepturi reale de garanție și sarcini	Referințe
NU SUNT	

Anexa Nr. 1 La Partea I

Teren

Nr cadastral	Suprafața (mp)*	Observații / Referințe
	1.513	Imobil traversat de limita unităților administrativ - teritoriale COJOCNA și APAHIDA

* Suprafața este determinată în planul de proiecție Stereo 70.



Date referitoare la teren

Crt	Categorie folosință	Intravilan	Suprafața (mp)	Tarla	Parcelă	Nr. topo	Observații / Referințe
1	drum	NU	1.513	28	-	-	

Lungime Segmente

1) Valorile lungimilor segmentelor sunt obținute din proiecție în plan.

Punct început	X / Y	Punct sfârșit	X / Y	Lungime segment (** (m)
1	411.908,019 588.872,911	2	411.910,69 588.869,028	4.713
3	411.935,105 588.833,521	4	411.946,065 588.817,582	19.344
5	411.946,798 588.816,508	6	411.954,546 588.805,157	13.743
7	411.958,576 588.799,253	8	411.962,352 588.793,722	6.697
9	411.970,227 588.782,185	10	411.981,953 588.765,007	20.799

Punct început	X / Y	Punct sfârșit	X / Y	Lungime segment (** (m)
2	411.910,69 588.869,028	3	411.935,105 588.833,521	43.091
4	411.946,065 588.817,582	5	411.946,798 588.816,508	1.3
6	411.954,546 588.805,157	7	411.958,576 588.799,253	7.149
8	411.962,352 588.793,722	9	411.970,227 588.782,185	13.968
10	411.981,953 588.765,007	11	411.982,12 588.764,755	0.302

Punct început	X / Y	Punct sfârșit	X / Y	Lungime segment (** (m))
11	411.982,12 588.764,755	12	412.006,664 588.727,94	44.247
13	412.010,795 588.721,743	14	412.013,576 588.717,572	5.013
15	412.039,791 588.678,368	16	412.041,234 588.676,21	2.596
17	412.049,232 588.664,248	18	412.056,121 588.653,945	12.394
19	412.060,507 588.647,481	20	412.076,345 588.624,136	28.21
21	412.067,113 588.595,959	22	412.064,024 588.571,747	24.408
23	412.064,602 588.564,189	24	412.068,502 588.565,646	4.164
25	412.068,044 588.571,645	26	412.071,028 588.595,04	23.584
27	412.080,056 588.622,567	28	412.080,318 588.625,429	2.873
29	412.004,399 588.738,581	30	411.970,468 588.789,152	60.9
31	411.961,444 588.802,277	32	411.942,951 588.829,771	33.135
33	411.942,676 588.830,181	34	411.941,388 588.832,096	2.308
35	411.914,016 588.872,793	36	411.911,14 588.877,069	5.153

Punct început	X / Y	Punct sfârșit	X / Y	Lungime segment (** (m))
12	412.006,664 588.727,94	13	412.010,795 588.721,743	7.448
14	412.013,576 588.717,572	15	412.039,791 588.678,368	47.161
16	412.041,234 588.676,21	17	412.049,232 588.664,248	14.39
18	412.056,121 588.653,945	19	412.060,507 588.647,481	7.812
20	412.076,345 588.624,136	21	412.067,113 588.595,959	29.651
22	412.064,024 588.571,747	23	412.064,602 588.564,189	7.58
24	412.068,502 588.565,646	25	412.068,044 588.571,645	6.017
26	412.071,028 588.595,04	27	412.080,056 588.622,567	28.97
28	412.080,318 588.625,429	29	412.004,399 588.738,581	136.261
30	411.970,468 588.789,152	31	411.961,444 588.802,277	15.928
32	411.942,951 588.829,771	33	411.942,676 588.830,181	0.493
34	411.941,388 588.832,096	35	411.914,016 588.872,793	49.045
36	411.911,14 588.877,069	1	411.908,019 588.872,911	5.199

** Lungimile segmentelor sunt determinate în planul de proiecție Stereo 70 și sunt rotunjite la 1 milimetru.

*** Distanța dintre puncte este formată din segmente cumulate ce sunt mai mici decât valoarea 1 milimetru.

**DATE DESPRE IMOBILUL NR. 19045**

Oficiul de Cadastru și Publicitate Imobiliară CLUJ
Biroul de Cadastru și Publicitate Imobiliară Cluj-Napoca

A. Partea I. Descrierea imobilului

TEREN Extravilan

Adresa: Jud. Cluj

Nr. Crt	Nr cadastral Nr. topografic	Suprafața* (mp)	Observații / Referințe
A1		23.000	Sector cadastral:9 Teren neimprejmuit;

B. Partea II. Proprietari și acte

Inscrieri privitoare la dreptul de proprietate și alte drepturi reale	Referințe
/	
Act Administrativ nr. 1542/1654, din 23/08/2002 emis de CJSDPAT Cluj;	
B1	A1
Intabulare, drept de PROPRIETATE, dobandit prin Reconstituire, cota actuala 1/1, cota initiala 1/1	
1) APAHIDEAN VASILE, Lipsa CNP	

C. Partea III. SARCINI .

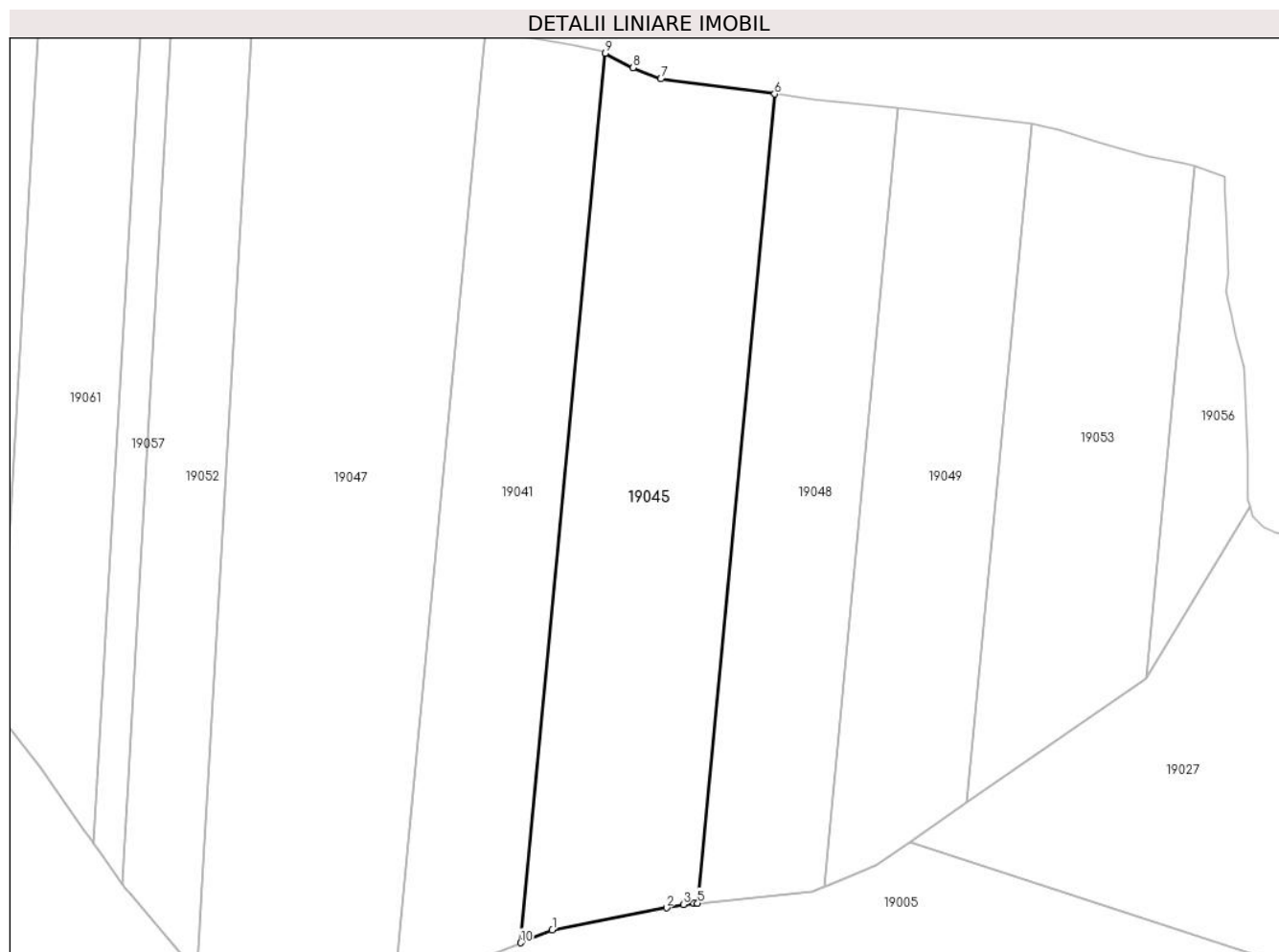
Inscrieri privind dezmembramintele dreptului de proprietate, drepturi reale de garanție și sarcini	Referințe
NU SUNT	

Anexa Nr. 1 La Partea I

Teren

Nr cadastral	Suprafața (mp)*	Observații / Referințe
	23.000	

* Suprafața este determinată în planul de proiecție Stereo 70.



Date referitoare la teren

Crt	Categorie folosință	Intravilan	Suprafața (mp)	Tarla	Parcelă	Nr. topo	Observații / Referințe
1	arabil	NU	23.000	29	7	-	

Lungime Segmente

1) Valorile lungimilor segmentelor sunt obținute din proiecție în plan.

Punct început	X / Y	Punct sfârșit	X / Y	Lungime segment (** (m)
1	413.381,063 588.558,228	2	413.426,503 588.566,97	46.273
2	413.426,503 588.566,97	3	413.433,195 588.568,257	6.815
3	413.433,195 588.568,257	4	413.437,477 588.568,679	4.303
4	413.437,477 588.568,679	5	413.438,895 588.568,819	1.424
5	413.438,895 588.568,819	6	413.469,552 588.890,529	323.167

Punct început	X / Y	Punct sfârșit	X / Y	Lungime segment (** (m)
6	413.469,552 588.890,529	7	413.424,284 588.896,573	45.67
7	413.424,284 588.896,573	8	413.413,189 588.900,963	11.932
8	413.413,189 588.900,963	9	413.402,197 588.906,767	12.43
9	413.402,197 588.906,767	10	413.368,491 588.553,058	355.312
10	413.368,491 588.553,058	1	413.381,063 588.558,228	13.594

** Lungimile segmentelor sunt determinate în planul de proiecție Stereo 70 și sunt rotunjite la 1 milimetru.

*** Distanța dintre puncte este formată din segmente cumulate ce sunt mai mici decât valoarea 1 milimetru.

**DATE DESPRE IMOBILUL NR. 19046**

Oficiul de Cadastru și Publicitate Imobiliară CLUJ
Biroul de Cadastru și Publicitate Imobiliară Cluj-Napoca

A. Partea I. Descrierea imobilului

TEREN Extravilan

Adresa: Jud. Cluj

Nr. Crt	Nr cadastral Nr. topografic	Suprafața* (mp)	Observații / Referințe
A1		4.278	Sector cadastral:0 Teren neimprejmuit;

B. Partea II. Proprietari și acte

Inscrieri privitoare la dreptul de proprietate și alte drepturi reale		Referințe
/		
Act Normativ nr. 7, din 13/03/1996 emis de Parlamentul Romanei;		
B1	Inscrierea provizorie, drept de PROPRIETATE, dobandit prin Lege, cota actuala 1/1, cota initiala 1/1	A1
1) COMUNA COJOCNA, CIF:5022204, PROPRIETAR NEIDENTIFICAT		

C. Partea III. SARCINI .

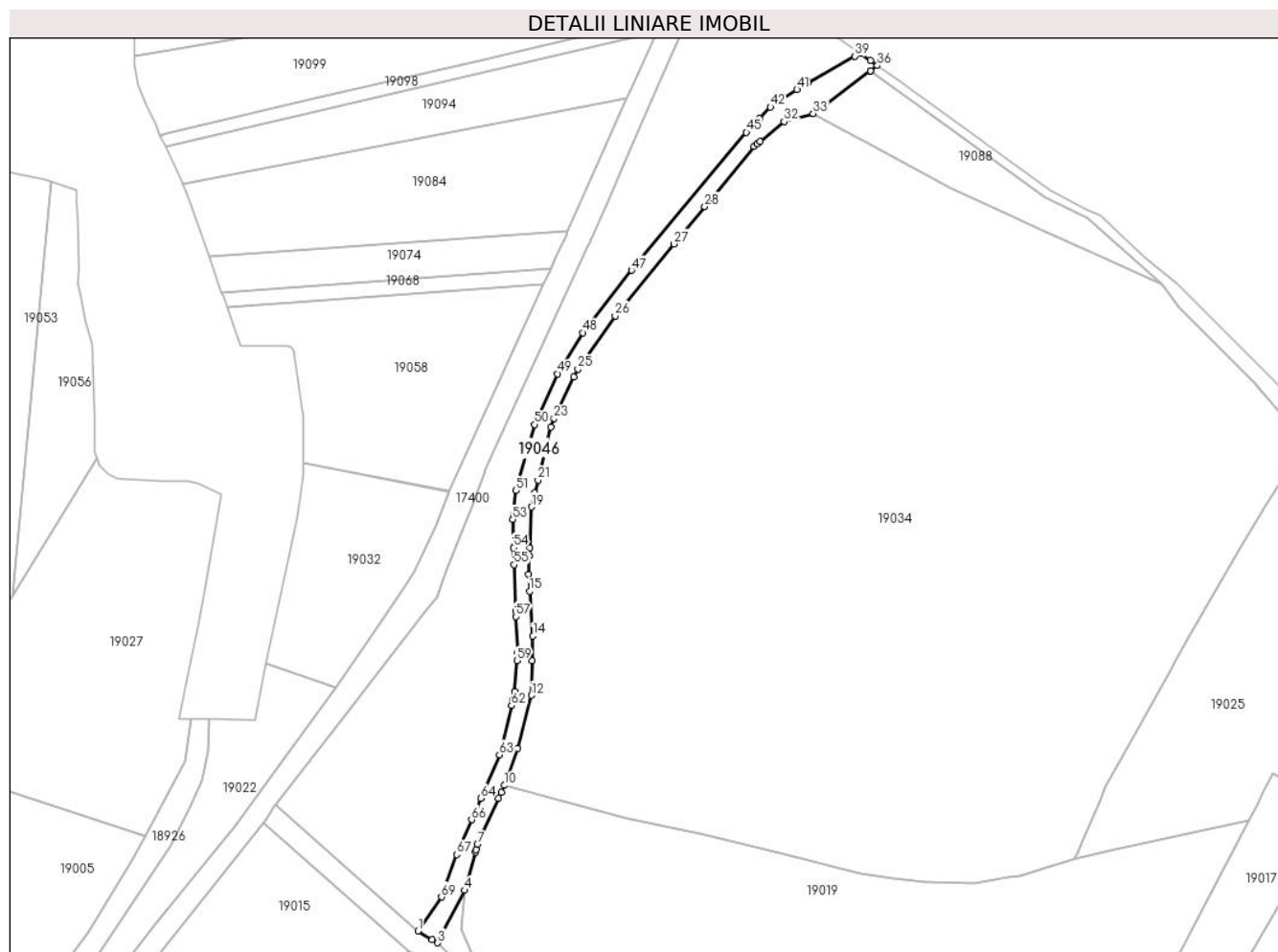
Inscrieri privind dezmembramintele dreptului de proprietate, drepturi reale de garanție și sarcini	Referințe
NU SUNT	

Anexa Nr. 1 La Partea I

Teren

Nr cadastral	Suprafața (mp)*	Observații / Referințe
	4.278	

* Suprafața este determinată în planul de proiecție Stereo 70.



Date referitoare la teren

Crt	Categorie folosință	Intravilan	Suprafața (mp)	Tarla	Parcelă	Nr. topo	Observații / Referințe
1	drum	NU	4.278	31	-	-	DE 1266

Lungime Segmente

1) Valorile lungimilor segmentelor sunt obținute din proiecție în plan.

Punct început	X / Y	Punct sfârșit	X / Y	Lungime segment
1	413.816,331 588.494,389	2	413.823,325 588.490,23	8.138
4	413.839,244 588.514,312	5	413.844,533 588.533,034	19.455
7	413.845,595 588.536,791	8	413.855,89 588.559,487	24.923
10	413.858,731 588.565,751	11	413.865,133 588.583,87	19.217
13	413.872,439 588.626,909	14	413.872,76 588.638,986	12.082
16	413.870,471 588.669,302	17	413.870,932 588.678,215	8.925
2	413.823,325 588.490,23	3	413.826,07 588.488,598	3.193
5	413.844,533 588.533,034	6	413.844,878 588.534,253	1.266
8	413.855,89 588.559,487	9	413.857,24 588.562,464	3.268
11	413.865,133 588.583,87	12	413.871,988 588.609,902	26.919
14	413.872,76 588.638,986	15	413.871,106 588.660,898	21.974
17	413.870,932 588.678,215	18	413.871,103 588.682,317	4.106
3	413.826,07 588.488,598	4	413.839,244 588.514,312	28.892
6	413.844,878 588.534,253	7	413.845,595 588.536,791	2.637
9	413.857,24 588.562,464	10	413.858,731 588.565,751	3.61
12	413.871,988 588.609,902	13	413.872,439 588.626,909	17.013
15	413.871,106 588.660,898	16	413.870,471 588.669,302	8.428
18	413.871,103 588.682,317	19	413.871,933 588.702,237	19.937

Punct început	X / Y	Punct sfârșit	X / Y	Lungime segment	Punct început	X / Y	Punct sfârșit	X / Y	Lungime segment	Punct început	X / Y	Punct sfârșit	X / Y	Lungime segment
19	413.871,933 588.702,237	20	413.873,637 588.709,033	7.006	20	413.873,637 588.709,033	21	413.875,208 588.715,372	6.531	21	413.875,208 588.715,372	22	413.881,683 588.741,49	26.909
22	413.881,683 588.741,49	23	413.883,078 588.745,654	4.392	23	413.883,078 588.745,654	24	413.892,732 588.766,007	22.527	24	413.892,732 588.766,007	25	413.894,875 588.769,761	4.322
25	413.894,875 588.769,761	26	413.913,078 588.795,913	31.863	26	413.913,078 588.795,913	27	413.942,026 588.831,148	45.601	27	413.942,026 588.831,148	28	413.957,09 588.849,484	23.731
28	413.957,09 588.849,484	29	413.981,25 588.878,891	38.058	29	413.981,25 588.878,891	30	413.982,694 588.880,087	1.875	30	413.982,694 588.880,087	31	413.984,226 588.881,356	1.989
31	413.984,226 588.881,356	32	413.996,008 588.891,111	15.296	32	413.996,008 588.891,111	33	414.010,205 588.895,05	14.733	33	414.010,205 588.895,05	34	414.038,342 588.916,045	35.107
34	414.038,342 588.916,045	35	414.038,35 588.916,05	0.01	35	414.038,35 588.916,05	36	414.041,718 588.918,563	4.202	36	414.041,718 588.918,563	37	414.038,227 588.921,047	4.284
37	414.038,227 588.921,047	38	414.033,189 588.924,633	6.184	38	414.033,189 588.924,633	39	414.030,69 588.923,229	2.867	39	414.030,69 588.923,229	40	414.007,787 588.910,373	26.264
40	414.007,787 588.910,373	41	414.002,29 588.906,795	6.559	41	414.002,29 588.906,795	42	413.989,258 588.898,312	15.549	42	413.989,258 588.898,312	43	413.983,847 588.892,693	7.801
43	413.983,847 588.892,693	44	413.979,593 588.888,275	6.132	44	413.979,593 588.888,275	45	413.977,493 588.885,77	3.269	45	413.977,493 588.885,77	46	413.923,882 588.821,812	83.455
46	413.923,882 588.821,812	47	413.921,1 588.818,252	4.518	47	413.921,1 588.818,252	48	413.897,212 588.787,691	38.789	48	413.897,212 588.787,691	49	413.884,851 588.767,54	23.64
49	413.884,851 588.767,54	50	413.873,59 588.742,648	27.321	50	413.873,59 588.742,648	51	413.864,531 588.710,221	33.669	51	413.864,531 588.710,221	52	413.863,134 588.698,557	11.747
52	413.863,134 588.698,557	53	413.862,837 588.696,082	2.493	53	413.862,837 588.696,082	54	413.863,205 588.682,317	13.769	54	413.863,205 588.682,317	55	413.863,43 588.673,899	8.421
55	413.863,43 588.673,899	56	413.864,33 588.651,084	22.832	56	413.864,33 588.651,084	57	413.864,432 588.648,495	2.592	57	413.864,432 588.648,495	58	413.865,123 588.630,973	17.536
58	413.865,123 588.630,973	59	413.864,872 588.626,909	4.072	59	413.864,872 588.626,909	60	413.863,938 588.611,838	15.099	60	413.863,938 588.611,838	61	413.862,891 588.607,566	4.399
61	413.862,891 588.607,566	62	413.862,228 588.604,865	2.781	62	413.862,228 588.604,865	63	413.856,318 588.580,765	24.814	63	413.856,318 588.580,765	64	413.847,188 588.559,487	23.154
64	413.847,188 588.559,487	65	413.845,036 588.554,47	5.46	65	413.845,036 588.554,47	66	413.842,659 588.548,932	6.026	66	413.842,659 588.548,932	67	413.835,321 588.531,828	18.612
67	413.835,321 588.531,828	68	413.828,819 588.513,727	19.233	68	413.828,819 588.513,727	69	413.827,87 588.511,085	2.808	69	413.827,87 588.511,085	1	413.816,331 588.494,389	20.295

** Lungimile segmentelor sunt determinate în planul de proiecție Stereo 70 și sunt rotunjite la 1 milimetru.

*** Distanța dintre puncte este formată din segmente cumulate ce sunt mai mici decât valoarea 1 milimetru.

**DATE DESPRE IMOBILUL NR. 19047**

Oficiul de Cadastru și Publicitate Imobiliară CLUJ
Biroul de Cadastru și Publicitate Imobiliară Cluj-Napoca

A. Partea I. Descrierea imobilului

TEREN Extravilan

Adresa: Jud. Cluj

Nr. Crt	Nr cadastral Nr. topografic	Suprafața* (mp)	Observații / Referințe
A1		34.200	Sector cadastral:9 Teren neimprejmuit;

B. Partea II. Proprietari și acte

Inscrieri privitoare la dreptul de proprietate și alte drepturi reale		Referințe
/		
Act Normativ nr. 7, din 13/03/1996 emis de PARLAMENTUL ROMANIEI;		
B1	Inscrierea provizorie, drept de PROPRIETATE, dobandit prin Lege, cota actuala 1/1, cota initiala 1/1	A1
1) COMUNA COJOCNA, CIF:5022204, PROPRIETAR NEIDENTIFICAT		

C. Partea III. SARCINI .

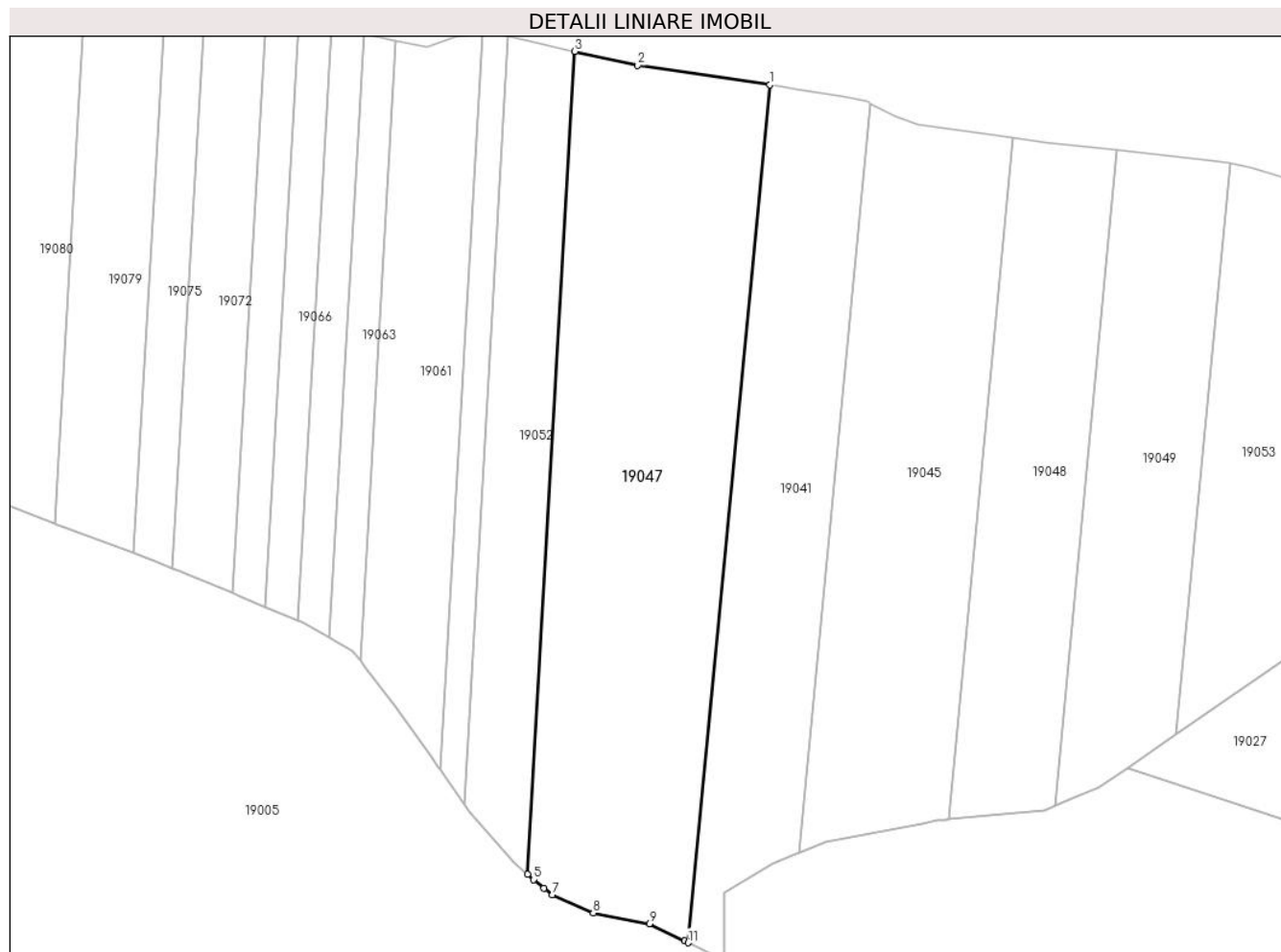
Inscrieri privind dezmembramintele dreptului de proprietate, drepturi reale de garanție și sarcini	Referințe
NU SUNT	

Anexa Nr. 1 La Partea I

Teren

Nr cadastral	Suprafața (mp)*	Observații / Referințe
	34.200	

* Suprafața este determinată în planul de proiecție Stereo 70.



Date referitoare la teren

Crt	Categorie folosință	Intra vilan	Suprafața (mp)	Tarla	Parcelă	Nr. topo	Observații / Referințe
1	arabil	NU	34.200	29	-	-	

Lungime Segmente

1) Valorile lungimilor segmentelor sunt obținute din proiecție în plan.

Punct început	X / Y	Punct sfârșit	X / Y	Lungime segment (** (m)
1	413.354,561 588.915,57	2	413.292,117 588.924,799	63.122
2	413.292,117 588.924,799	3	413.262,31 588.931,316	30.512
3	413.262,31 588.931,316	4	413.239,972 588.542,892	389.066
4	413.239,972 588.542,892	5	413.242,908 588.540,39	3.858
5	413.242,908 588.540,39	6	413.247,708 588.536,298	6.308

Punct început	X / Y	Punct sfârșit	X / Y	Lungime segment (** (m)
6	413.247,708 588.536,298	7	413.251,823 588.533,239	5.127
7	413.251,823 588.533,239	8	413.271,134 588.524,637	21.14
8	413.271,134 588.524,637	9	413.297,581 588.519,588	26.925
9	413.297,581 588.519,588	10	413.314,217 588.511,447	18.521
10	413.314,217 588.511,447	11	413.315,969 588.510,59	1.95
11	413.315,969 588.510,59	1	413.354,561 588.915,57	406.815

** Lungimile segmentelor sunt determinate în planul de proiecție Stereo 70 și sunt rotunjite la 1 milimetru.

*** Distanța dintre puncte este formată din segmente cumulate ce sunt mai mici decât valoarea 1 milimetru.

**DATE DESPRE IMOBILUL NR. 19048**

Oficiul de Cadastru și Publicitate Imobiliară CLUJ
Biroul de Cadastru și Publicitate Imobiliară Cluj-Napoca

A. Partea I. Descrierea imobilului

TEREN Extravilan

Adresa: Jud. Cluj

Nr. Crt	Nr cadastral Nr. topografic	Suprafața* (mp)	Observații / Referințe
A1		15.700	Sector cadastral:9 Teren neimprejmuit;

B. Partea II. Proprietari și acte

Inscrieri privitoare la dreptul de proprietate și alte drepturi reale	Referințe
/	
Act Administrativ nr. 1542/1656, din 23/08/2002 emis de CJSDPAT Cluj;	
B1	A1
Intabulare, drept de PROPRIETATE, dobandit prin Reconstituire, cota actuala 1/1, cota initiala 1/1 1) MOLDOVAN SILVIU, Lipsa CNP	

C. Partea III. SARCINI .

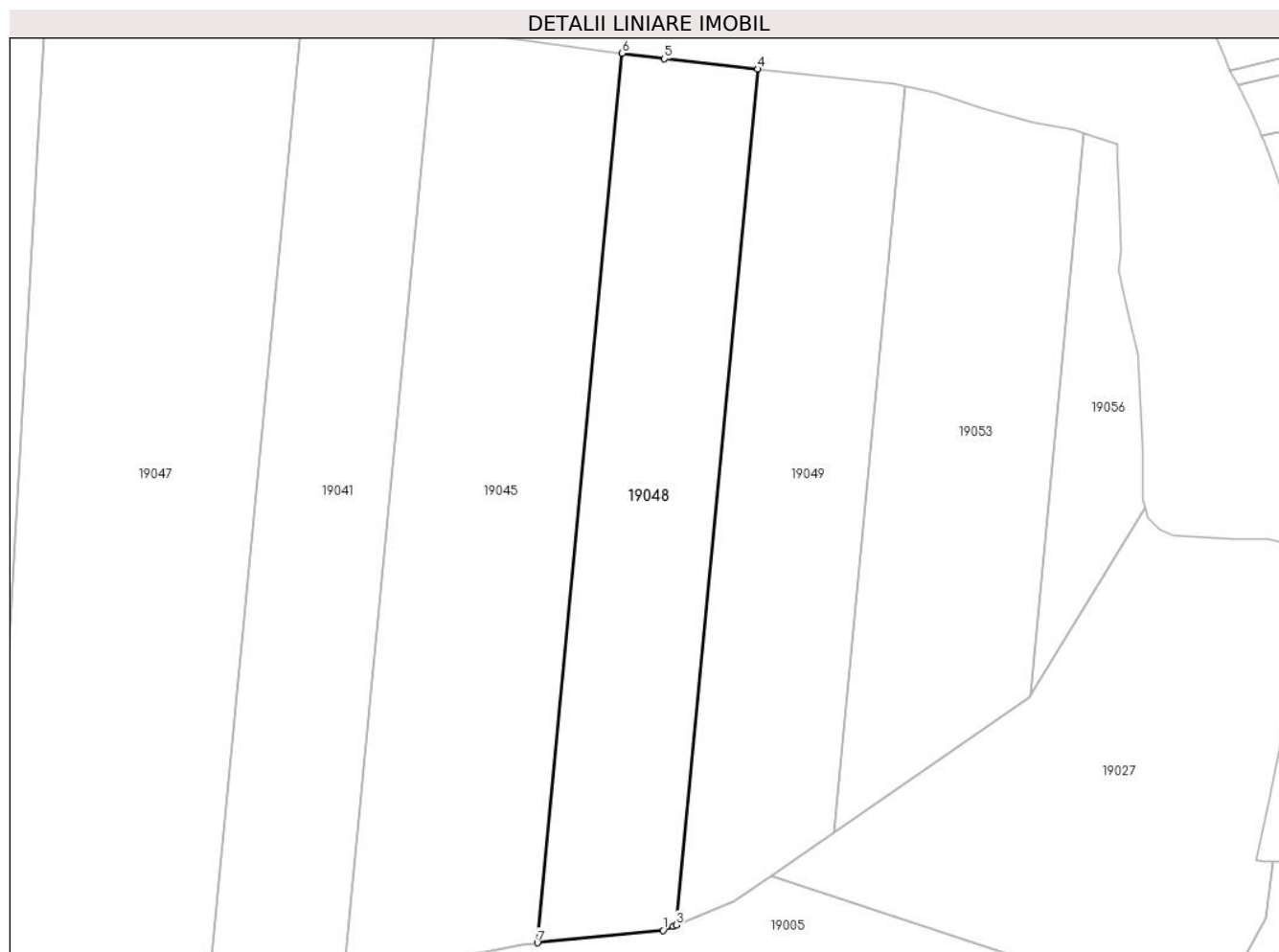
Inscrieri privind dezmembramintele dreptului de proprietate, drepturi reale de garanție și sarcini	Referințe
NU SUNT	

Anexa Nr. 1 La Partea I

Teren

Nr cadastral	Suprafața (mp)*	Observații / Referințe
	15.700	

* Suprafața este determinată în planul de proiecție Stereo 70.



Date referitoare la teren

Crt	Categorie folosință	Intra vilan	Suprafața (mp)	Tarla	Parcelă	Nr. topo	Observații / Referințe
1	arabil	NU	15.700	29	6	-	

Lungime Segmente

1) Valorile lungimilor segmentelor sunt obținute din proiecție în plan.

Punct început	X / Y	Punct sfârșit	X / Y	Lungime segment (** (m)
1	413.484,356 588.573,304	2	413.487,95 588.574,792	3.89
2	413.487,95 588.574,792	3	413.489,168 588.575,297	1.318
3	413.489,168 588.575,297	4	413.518,662 588.884,801	310.907
4	413.518,662 588.884,801	5	413.484,845 588.888,487	34.017
5	413.484,845 588.888,487	6	413.469,552 588.890,529	15.429

Punct început	X / Y	Punct sfârșit	X / Y	Lungime segment (** (m)
6	413.469,552 588.890,529	7	413.438,895 588.568,819	323.167
7	413.438,895 588.568,819	1	413.484,356 588.573,304	45.682

** Lungimile segmentelor sunt determinate în planul de proiecție Stereo 70 și sunt rotunjite la 1 milimetru.

*** Distanța dintre puncte este formată din segmente cumulate ce sunt mai mici decât valoarea 1 milimetru.

**DATE DESPRE IMOBILUL NR. 19049**

Oficiul de Cadastru și Publicitate Imobiliară CLUJ
 Biroul de Cadastru și Publicitate Imobiliară Cluj-Napoca

A. Partea I. Descrierea imobilului

TEREN Extravilan

Adresa: Jud. Cluj

Nr. Crt	Nr cadastral Nr. topografic	Suprafața* (mp)	Observații / Referințe
A1		15.700	Sector cadastral:9 Teren neimprejmuit;

B. Partea II. Proprietari și acte

Inscrieri privitoare la dreptul de proprietate și alte drepturi reale		Referințe
/		
Act Administrativ nr. 1542/1671, din 10/09/2002 emis de CJSDPAT Cluj;		
B1	Intabulare, drept de PROPRIETATE, dobandit prin Reconstituire, cota actuala 1/1, cota initiala 1/1 1) DOZSA ROZALIA, Lipsa CNP 2) SZENES I IOSIF, Lipsa CNP 3) TIMAR ELISABETA, Lipsa CNP	A1

C. Partea III. SARCINI .

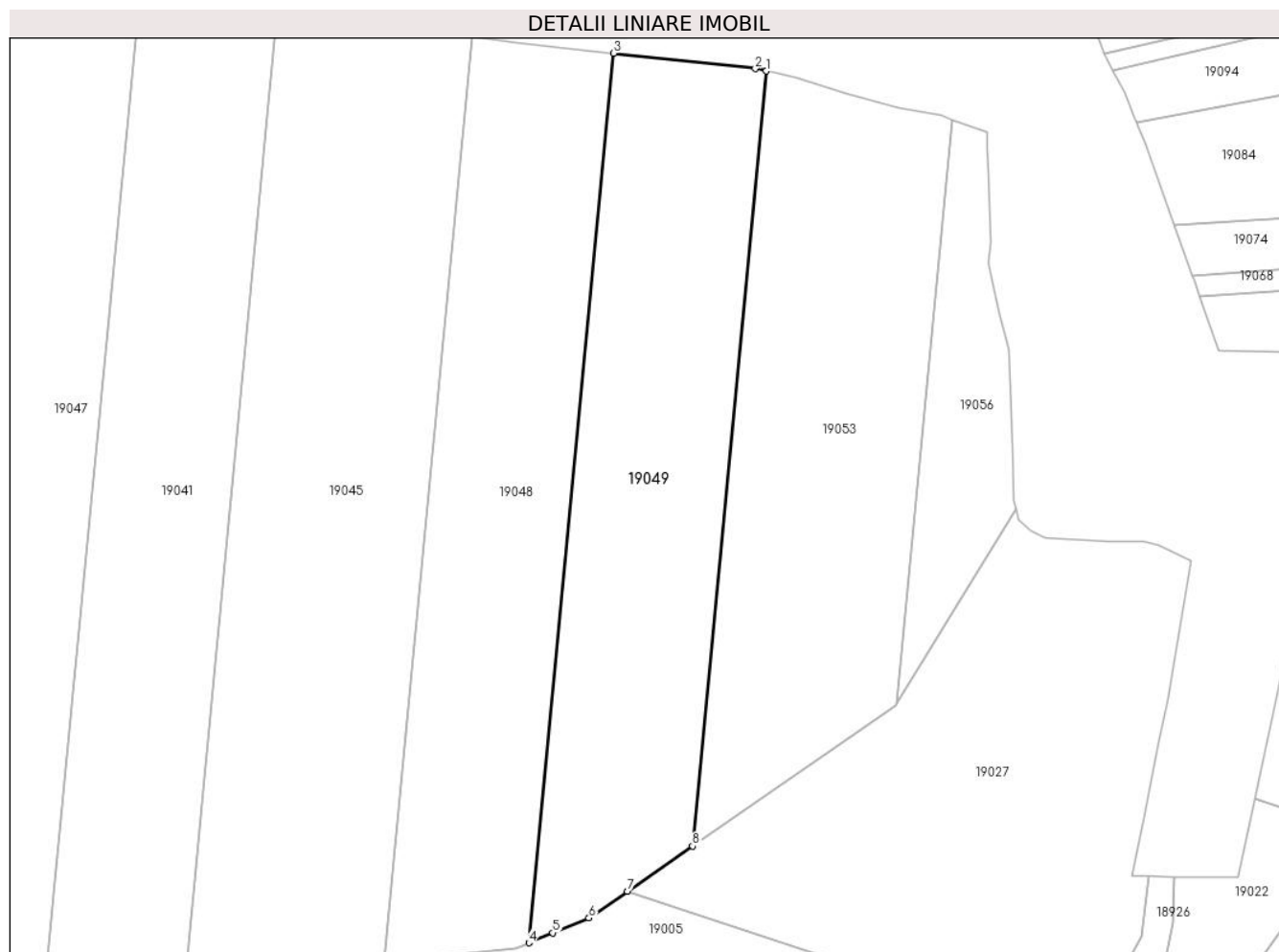
Inscrieri privind dezmembramintele dreptului de proprietate, drepturi reale de garanție și sarcini	Referințe
NU SUNT	

Anexa Nr. 1 La Partea I

Teren

Nr cadastral	Suprafața (mp)*	Observații / Referințe
	15.700	

* Suprafața este determinată în planul de proiecție Stereo 70.



Date referitoare la teren

Crt	Categorie folosință	Intravilan	Suprafața (mp)	Tarla	Parcelă	Nr. topo	Observații / Referințe
1	arabil	NU	15.700	29	5	-	

Lungime Segmente

1) Valorile lungimilor segmentelor sunt obținute din proiecție în plan.

Punct început	X / Y	Punct sfârșit	X / Y	Lungime segment (** (m)
1	413.571,893 588.878,623	2	413.568,012 588.879,423	3.962
2	413.568,012 588.879,423	3	413.518,662 588.884,801	49.642
3	413.518,662 588.884,801	4	413.489,168 588.575,297	310.907
4	413.489,168 588.575,297	5	413.497,55 588.578,767	9.072
5	413.497,55 588.578,767	6	413.510,038 588.583,939	13.517

Punct început	X / Y	Punct sfârșit	X / Y	Lungime segment (** (m)
6	413.510,038 588.583,939	7	413.523,435 588.593,194	16.283
7	413.523,435 588.593,194	8	413.546,191 588.608,916	27.659
8	413.546,191 588.608,916	1	413.571,893 588.878,623	270.929

** Lungimile segmentelor sunt determinate în planul de proiecție Stereo 70 și sunt rotunjite la 1 milimetru.

*** Distanța dintre puncte este formată din segmente cumulate ce sunt mai mici decât valoarea 1 milimetru.

**DATE DESPRE IMOBILUL NR. 19050**

Oficiul de Cadastru și Publicitate Imobiliară CLUJ
Biroul de Cadastru și Publicitate Imobiliară Cluj-Napoca

A. Partea I. Descrierea imobilului

TEREN Extravilan

Adresa: Jud. Cluj

Nr. Crt	Nr cadastral Nr. topografic	Suprafața* (mp)	Observații / Referințe
A1		4.400	Sector cadastral:9 Teren neimprejmuit;

B. Partea II. Proprietari și acte

Inscrieri privitoare la dreptul de proprietate și alte drepturi reale	Referințe
/	
Act Administrativ nr. 3005/1807, din 17/10/2002 emis de CJSDPAT Cluj;	
B1	A1
Intabulare, drept de PROPRIETATE, dobandit prin Reconstituire, cota actuala 1/1, cota initiala 1/1 1) VACAR VASILE, Lipsa CNP	

C. Partea III. SARCINI .

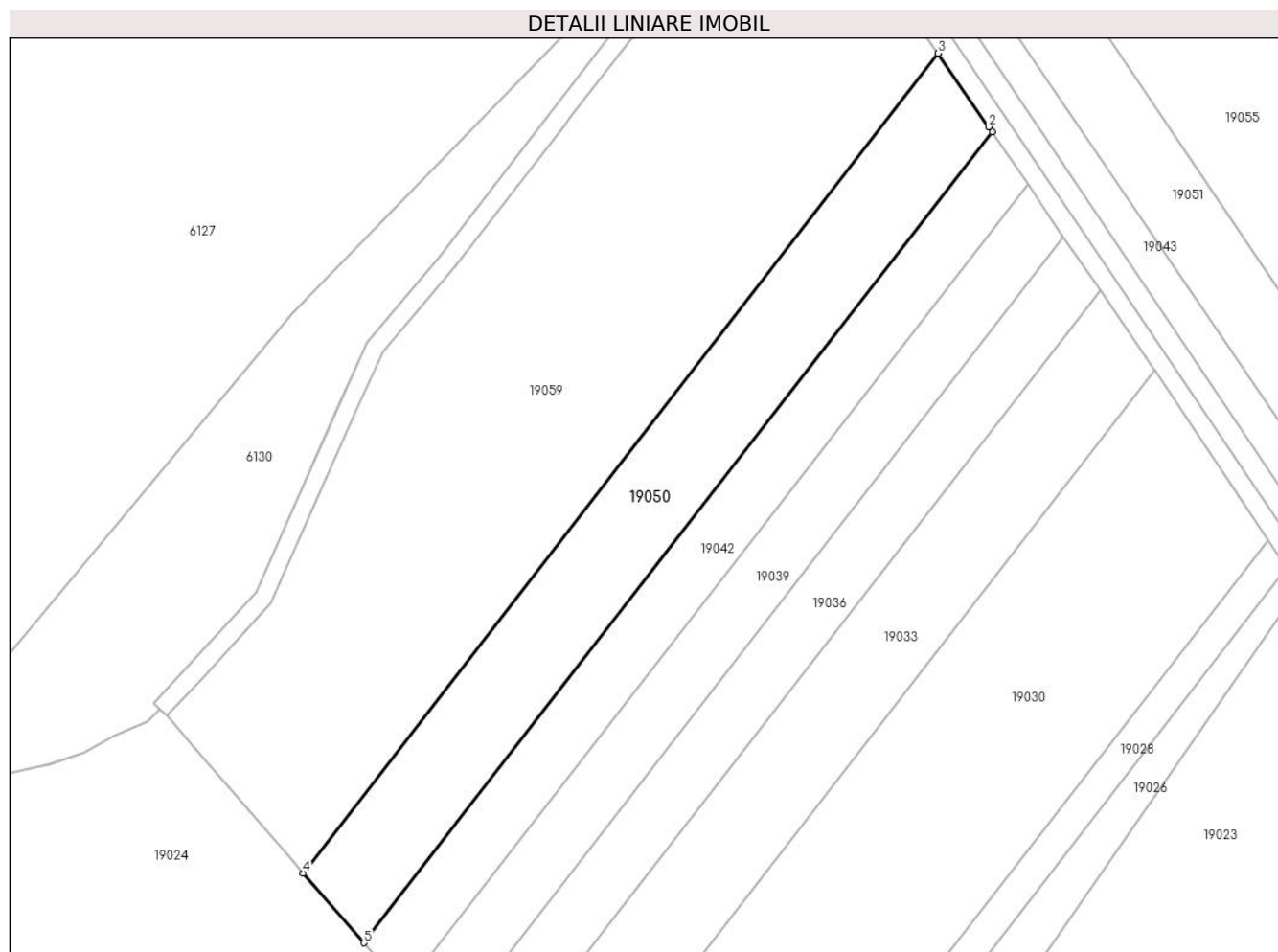
Inscrieri privind dezmembramintele dreptului de proprietate, drepturi reale de garanție și sarcini	Referințe
NU SUNT	

Anexa Nr. 1 La Partea I

Teren

Nr cadastral	Suprafața (mp)*	Observații / Referințe
	4.400	

* Suprafața este determinată în planul de proiecție Stereo 70.



Date referitoare la teren

Crt	Categorie folosință	Intravilan	Suprafața (mp)	Tarla	Parcelă	Nr. topo	Observații / Referințe
1	arabil	NU	4.400	28	125	-	

Lungime Segmente

1) Valorile lungimilor segmentelor sunt obținute din proiecție în plan.

Punct început	X / Y	Punct sfârșit	X / Y	Lungime segment (** (m)
1	411.946,798 588.816,508	2	411.946,065 588.817,582	1.3
2	411.946,065 588.817,582	3	411.935,105 588.833,521	19.344
3	411.935,105 588.833,521	4	411.797,305 588.655,723	224.946
4	411.797,305 588.655,723	5	411.810,457 588.640,592	20.048
5	411.810,457 588.640,592	1	411.946,798 588.816,508	222.565

**** Lungimile segmentelor sunt determinate în planul de proiecție Stereo 70 și sunt rotunjite la 1 milimetru.**

***** Distanța dintre puncte este formată din segmente cumulate ce sunt mai mici decât valoarea 1 milimetru.**

**DATE DESPRE IMOBILUL NR. 19051**

Oficiul de Cadastru și Publicitate Imobiliară CLUJ
 Biroul de Cadastru și Publicitate Imobiliară Cluj-Napoca

A. Partea I. Descrierea imobilului

TEREN Extravilan

Adresa: Jud. Cluj

Nr. Crt	Nr cadastral Nr. topografic	Suprafața* (mp)	Observații / Referințe
A1	52623	5.800	Sector cadastral:9 Teren neimprejmuit; Imobil traversat de limita unităților administrativ - teritoriale COJOCNA și APAHIDA

B. Partea II. Proprietari și acte

Inscrieri privitoare la dreptul de proprietate și alte drepturi reale	Referințe
84900 / 09/05/2019	
Act Notarial nr. 5122, din 27/11/2018 emis de BOLDUT DAVID-DOMITIAN;	
B8	A1
Intabulare, drept de PROPRIETATE moștenire, partaj, dobandit prin Conventie, cota actuala 1/1, cota initiala 1/1 1) MATIȘ MARIANA , bun propriu	

C. Partea III. SARCINI .

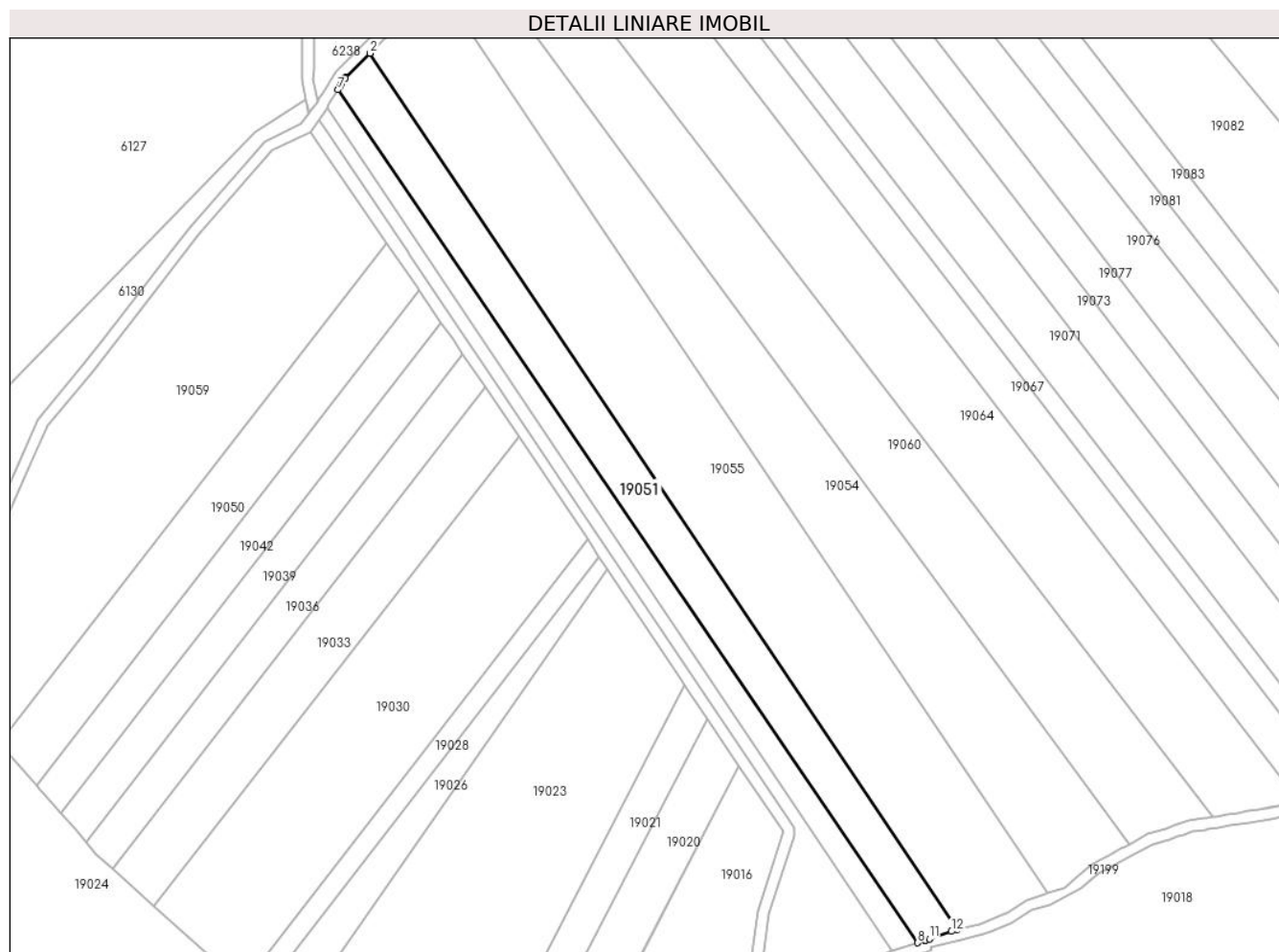
Inscrieri privind dezmembramintele dreptului de proprietate, drepturi reale de garanție și sarcini	Referințe
NU SUNT	

Anexa Nr. 1 La Partea I

Teren

Nr cadastral	Suprafața (mp)*	Observații / Referințe
52623	5.800	Imobil traversat de limita unităților administrativ - teritoriale COJOCNA și APAHIDA

* Suprafața este determinată în planul de proiecție Stereo 70.



Date referitoare la teren

Crt	Categorie folosință	Intravilan	Suprafața (mp)	Tarla	Parcelă	Nr. topo	Observații / Referințe
1	arabil	NU	5.800	28	71	-	

Lungime Segmente

1) Valorile lungimilor segmentelor sunt obținute din proiecție în plan.

Punct început	X / Y	Punct sfârșit	X / Y	Lungime segment (** (m)
1	412.138,302 588.589,301	2	411.929,242 588.900,891	375.226
2	411.929,242 588.900,891	3	411.920,478 588.892,24	12.314
3	411.920,478 588.892,24	4	411.920,371 588.892,067	0.204
4	411.920,371 588.892,067	5	411.919,138 588.890,063	2.353
5	411.919,138 588.890,063	6	411.918,453 588.888,95	1.307

Punct început	X / Y	Punct sfârșit	X / Y	Lungime segment (** (m)
6	411.918,453 588.888,95	7	411.917,789 588.887,873	1.266
7	411.917,789 588.887,873	8	412.124,083 588.584,543	366.833
8	412.124,083 588.584,543	9	412.126,514 588.585,344	2.559
9	412.126,514 588.585,344	10	412.126,943 588.585,486	0.452
10	412.126,943 588.585,486	11	412.128,315 588.585,938	1.445
11	412.128,315 588.585,938	12	412.136,118 588.588,565	8.233
12	412.136,118 588.588,565	1	412.138,302 588.589,301	2.305

** Lungimile segmentelor sunt determinate în planul de proiecție Stereo 70 și sunt rotunjite la 1 milimetru.

*** Distanța dintre puncte este formată din segmente cumulate ce sunt mai mici decât valoarea 1 milimetru.

**DATE DESPRE IMOBILUL NR. 19052**

Oficiul de Cadastru și Publicitate Imobiliară CLUJ
Biroul de Cadastru și Publicitate Imobiliară Cluj-Napoca

A. Partea I. Descrierea imobilului

TEREN Extravilan

Adresa: Jud. Cluj

Nr. Crt	Nr cadastral Nr. topografic	Suprafața* (mp)	Observații / Referințe
A1		12.000	Sector cadastral:9 Teren neimprejmuit;

B. Partea II. Proprietari și acte

Inscrieri privitoare la dreptul de proprietate și alte drepturi reale		Referințe
/		
Act Administrativ nr. 6390, din 15/10/2007 emis de CJSDPAT Cluj;		
B1	Intabulare, drept de PROPRIETATE, dobandit prin Reconstituire, cota actuala 1/1, cota initiala 1/1 1) SUCIU LICINIU, Lipsa CNP 2) SUCIU VALENTIN, Lipsa CNP	A1

C. Partea III. SARCINI .

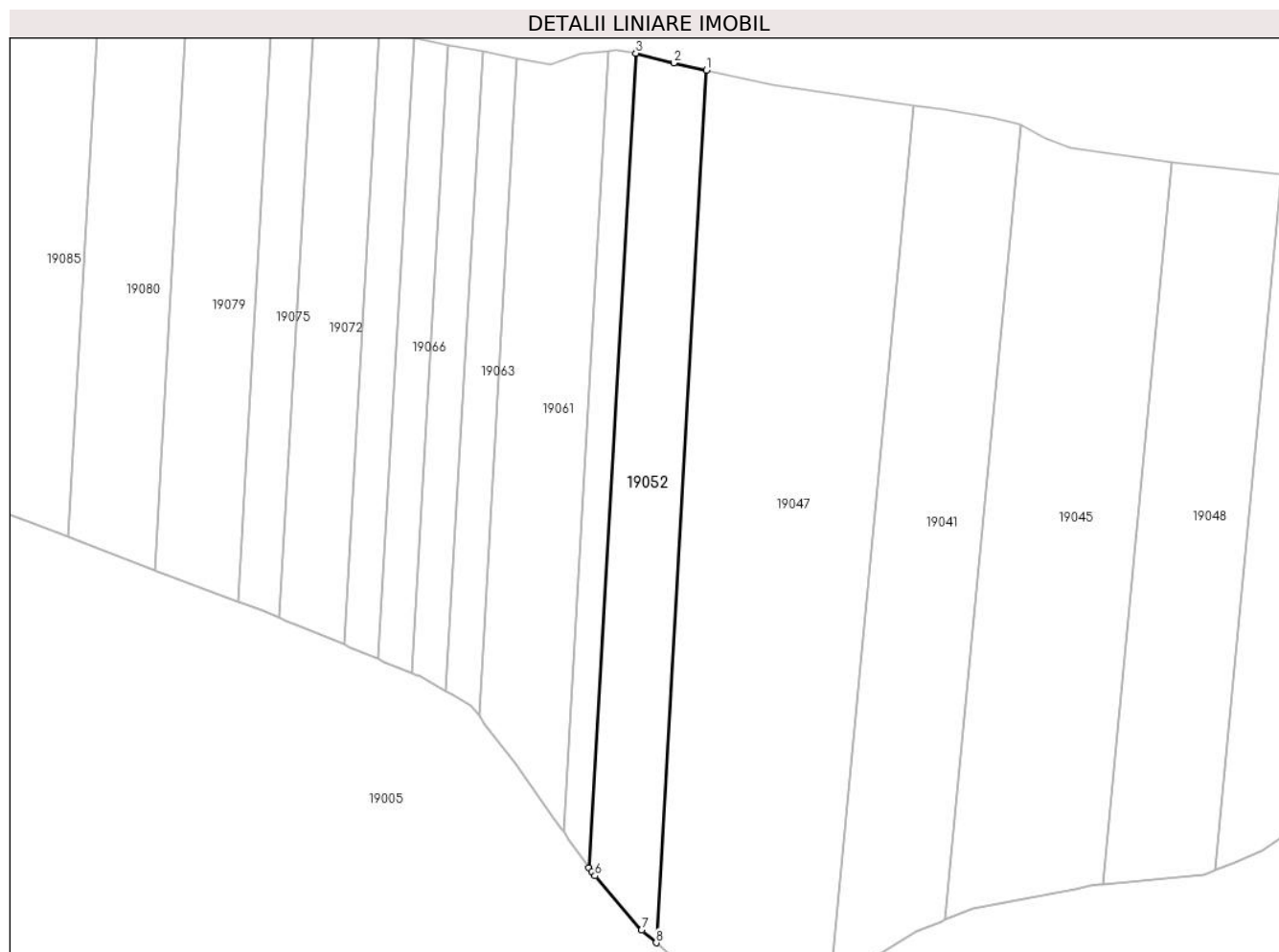
Inscrieri privind dezmembramintele dreptului de proprietate, drepturi reale de garanție și sarcini	Referințe
NU SUNT	

Anexa Nr. 1 La Partea I

Teren

Nr cadastral	Suprafața (mp)*	Observații / Referințe
	12.000	

* Suprafața este determinată în planul de proiecție Stereo 70.



Date referitoare la teren

Crt	Categorie folosință	Intravilan	Suprafața (mp)	Tarla	Parcelă	Nr. topo	Observații / Referințe
1	arabil	NU	12.000	29	13	-	

Lungime Segmente

1) Valorile lungimilor segmentelor sunt obținute din proiecție în plan.

Punct început	X / Y	Punct sfârșit	X / Y	Lungime segment (** (m)
1	413.262,31 588.931,316	2	413.247,737 588.934,503	14.917
2	413.247,737 588.934,503	3	413.230,853 588.938,824	17.428
3	413.230,853 588.938,824	4	413.209,995 588.576,144	363.279
4	413.209,995 588.576,144	5	413.211,237 588.574,378	2.159
5	413.211,237 588.574,378	6	413.212,692 588.572,678	2.238

Punct început	X / Y	Punct sfârșit	X / Y	Lungime segment (** (m)
6	413.212,692 588.572,678	7	413.233,42 588.548,477	31.864
7	413.233,42 588.548,477	8	413.239,972 588.542,892	8.609
8	413.239,972 588.542,892	1	413.262,31 588.931,316	389.066

** Lungimile segmentelor sunt determinate în planul de proiecție Stereo 70 și sunt rotunjite la 1 milimetru.

*** Distanța dintre puncte este formată din segmente cumulate ce sunt mai mici decât valoarea 1 milimetru.

**DATE DESPRE IMOBILUL NR. 19053**

Oficiul de Cadastru și Publicitate Imobiliară CLUJ
Biroul de Cadastru și Publicitate Imobiliară Cluj-Napoca

A. Partea I. Descrierea imobilului

TEREN Extravilan

Adresa: Jud. Cluj

Nr. Crt	Nr cadastral Nr. topografic	Suprafața* (mp)	Observații / Referințe
A1		15.700	Sector cadastral:9 Teren neimprejmuit;

B. Partea II. Proprietari și acte

Inscrieri privitoare la dreptul de proprietate și alte drepturi reale	Referințe
/	
Act Administrativ nr. 3235/2614, din 30/07/2004 emis de CJSDPAT Cluj;	
B1	A1
Intabulare, drept de PROPRIETATE, dobandit prin Reconstituire, cota actuala 1/1, cota initiala 1/1	
1) CIOCAN OTILIA, Lipsa CNP	

C. Partea III. SARCINI .

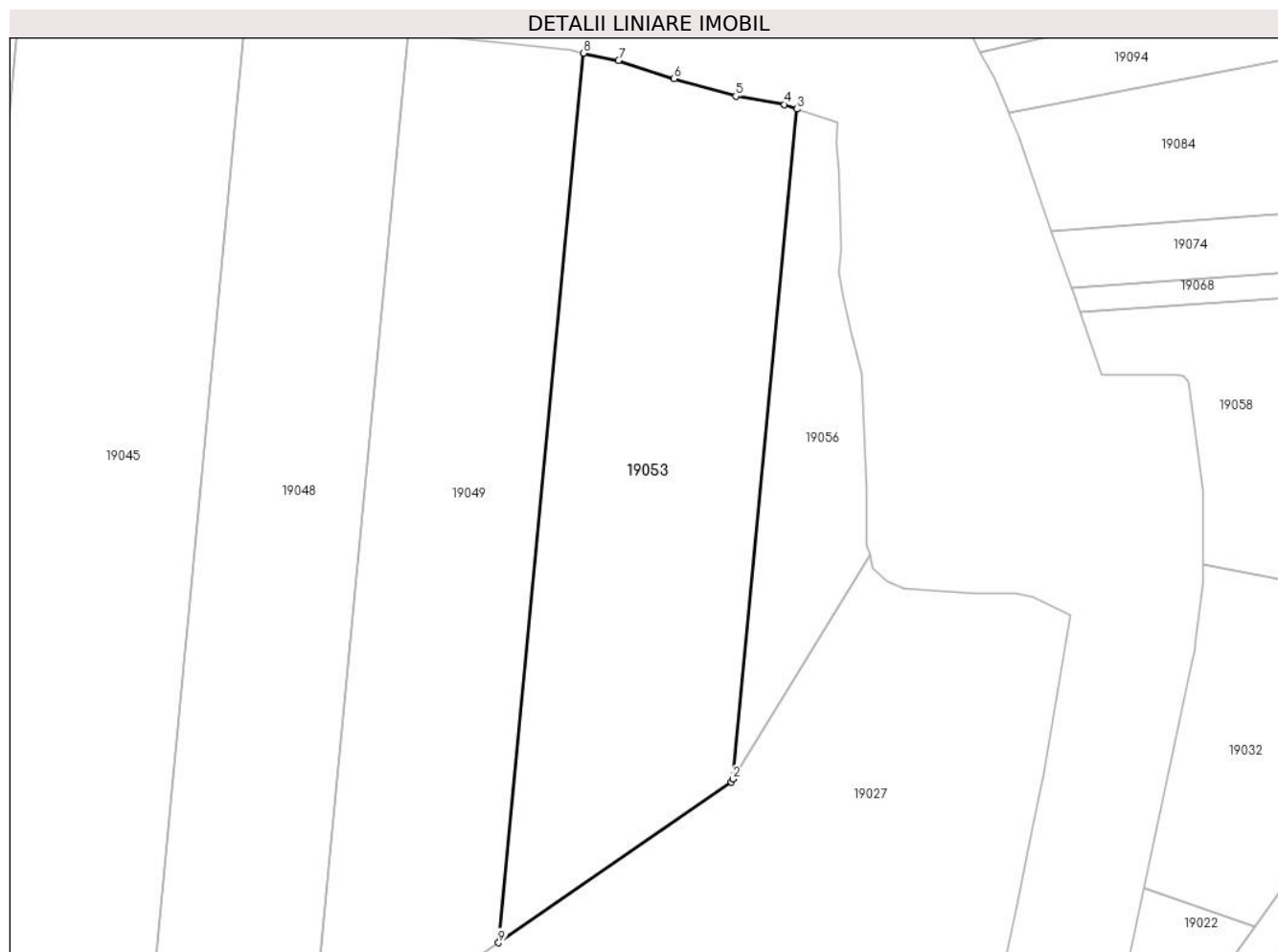
Inscrieri privind dezmembramintele dreptului de proprietate, drepturi reale de garanție și sarcini	Referințe
NU SUNT	

Anexa Nr. 1 La Partea I

Teren

Nr cadastral	Suprafața (mp)*	Observații / Referințe
	15.700	

* Suprafața este determinată în planul de proiecție Stereo 70.



Date referitoare la teren

Crt	Categorie folosință	Intravilan	Suprafața (mp)	Tarla	Parcelă	Nr. topo	Observații / Referințe
1	arabil	NU	15.700	29	4	-	

Lungime Segmente

1) Valorile lungimilor segmentelor sunt obținute din proiecție în plan.

Punct început	X / Y	Punct sfârșit	X / Y	Lungime segment (** (m)
1	413.616,805 588.657,701	2	413.617,311 588.658,529	0.971
2	413.617,311 588.658,529	3	413.636,675 588.861,73	204.122
3	413.636,675 588.861,73	4	413.632,965 588.863,02	3.928
4	413.632,965 588.863,02	5	413.618,172 588.865,561	15.01
5	413.618,172 588.865,561	6	413.599,448 588.870,875	19.463

Punct început	X / Y	Punct sfârșit	X / Y	Lungime segment (** (m)
6	413.599,448 588.870,875	7	413.582,574 588.876,42	17.762
7	413.582,574 588.876,42	8	413.571,893 588.878,623	10.907
8	413.571,893 588.878,623	9	413.546,191 588.608,916	270.929
9	413.546,191 588.608,916	1	413.616,805 588.657,701	85.827

** Lungimile segmentelor sunt determinate în planul de proiecție Stereo 70 și sunt rotunjite la 1 milimetru.

*** Distanța dintre puncte este formată din segmente cumulate ce sunt mai mici decât valoarea 1 milimetru.

**DATE DESPRE IMOBILUL NR. 19054**

Oficiul de Cadastru și Publicitate Imobiliară CLUJ
Biroul de Cadastru și Publicitate Imobiliară Cluj-Napoca

A. Partea I. Descrierea imobilului

TEREN Extravilan

Adresa: Jud. Cluj

Nr. Crt	Nr cadastral Nr. topografic	Suprafața* (mp)	Observații / Referințe
A1		10.000	Sector cadastral:9 Teren neimprejmuit; Imobil traversat de limita unităților administrativ - teritoriale COJOCNA și APAHIDA

B. Partea II. Proprietari și acte

Inscrieri privitoare la dreptul de proprietate și alte drepturi reale	Referințe
/	
Act Administrativ nr. 3005/1825, din 18/10/2002 emis de CJSDPAT Cluj;	
B1	A1
Intabulare, drept de PROPRIETATE, dobandit prin Reconstituire, cota actuala 1/1, cota initiala 1/1 1) DIMBAN VASILE, Lipsa CNP	

C. Partea III. SARCINI .

Inscrieri privind dezmembramintele dreptului de proprietate, drepturi reale de garanție și sarcini	Referințe
NU SUNT	

Punct început	X / Y	Punct sfârșit	X / Y	Lungime segment (** (m)
6	412.176,188 588.603,991	7	412.180,096 588.607,354	5.156
7	412.180,096 588.607,354	8	412.185,924 588.612,369	7.689
8	412.185,924 588.612,369	9	412.188,928 588.613,989	3.412
9	412.188,928 588.613,989	10	412.192,074 588.615,686	3.575
10	412.192,074 588.615,686	11	412.196,582 588.618,117	5.122
11	412.196,582 588.618,117	12	412.197,684 588.618,711	1.252
12	412.197,684 588.618,711	1	412.199,466 588.619,672	2.024

** Lungimile segmentelor sunt determinate în planul de proiecție Stereo 70 și sunt rotunjite la 1 milimetru.

*** Distanța dintre puncte este formată din segmente cumulate ce sunt mai mici decât valoarea 1 milimetru.

**DATE DESPRE IMOBILUL NR. 19055**

Oficiul de Cadastru și Publicitate Imobiliară CLUJ
Biroul de Cadastru și Publicitate Imobiliară Cluj-Napoca

A. Partea I. Descrierea imobilului

TEREN Extravilan

Adresa: Jud. Cluj

Nr. Crt	Nr cadastral Nr. topografic	Suprafața* (mp)	Observații / Referințe
A1		13.000	Sector cadastral:9 Teren neimprejmuț; Imobil traversat de limita unităților administrativ - teritoriale COJOCNA și APAHIDA

B. Partea II. Proprietari și acte

Inscrieri privitoare la dreptul de proprietate și alte drepturi reale	Referințe
/	
Act Administrativ nr. 3005/1838, din 07/11/2002 emis de CJSDPAT Cluj;	
B1	A1
Intabulare, drept de PROPRIETATE, dobandit prin Reconstituire, cota actuala 1/1, cota initiala 1/1 1) DÎMBAN IOAN, Lipsa CNP	

C. Partea III. SARCINI .

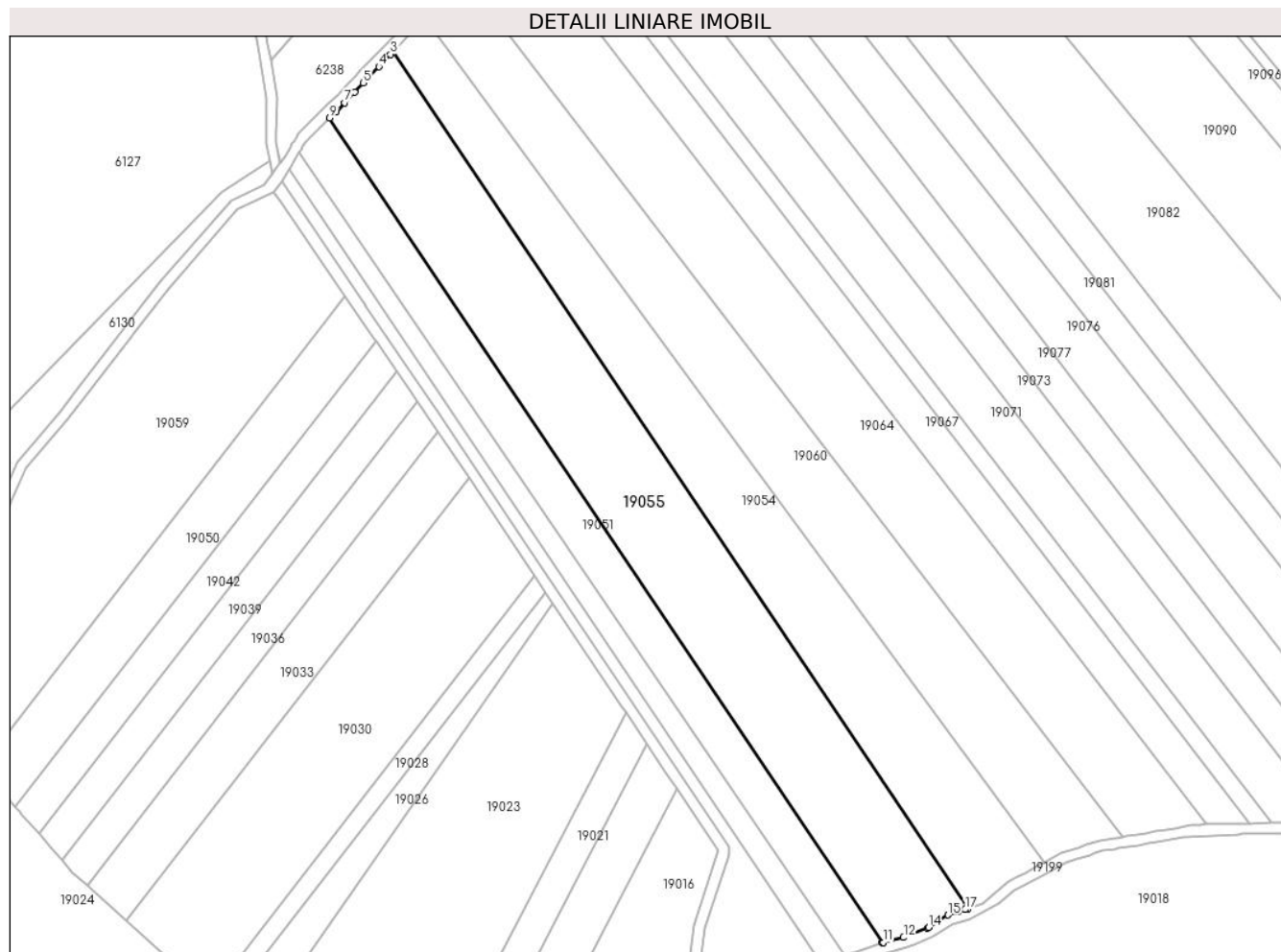
Inscrieri privind dezmembramintele dreptului de proprietate, drepturi reale de garanție și sarcini	Referințe
NU SUNT	

Anexa Nr. 1 La Partea I

Teren

Nr cadastral	Suprafața (mp)*	Observații / Referințe
	13.000	Imobil traversat de limita unităților administrativ - teritoriale COJOCNA și APAHIDA

* Suprafața este determinată în planul de proiecție Stereo 70.



Date referitoare la teren

Crt	Categorie folosință	Intra vilan	Suprafața (mp)	Tarla	Parcelă	Nr. topo	Observații / Referințe
1	arabil	NU	5.800	28	84	-	
2	altele	NU	5.800	28	85	-	
3	faneata	NU	1.400	28	86	-	

Lungime Segmente

1) Valorile lungimilor segmentelor sunt obținute din proiecție în plan.

Punct început	X / Y	Punct sfârșit	X / Y	Lungime segment (** (m)
1	412.170,549 588.602,159	2	411.953,265 588.926,006	389.987
2	411.953,265 588.926,006	3	411.952,209 588.924,899	1.53
3	411.952,209 588.924,899	4	411.947,822 588.920,303	6.353
4	411.947,822 588.920,303	5	411.941,948 588.914,148	8.508

Punct început	X / Y	Punct sfârșit	X / Y	Lungime segment (** (m)
5	411.941,948 588.914,148	6	411.938,708 588.910,616	4.793
6	411.938,708 588.910,616	7	411.934,984 588.906,56	5.506
7	411.934,984 588.906,56	8	411.931,6 588.903,219	4.755
8	411.931,6 588.903,219	9	411.929,242 588.900,891	3.314
9	411.929,242 588.900,891	10	412.138,302 588.589,301	375.226
10	412.138,302 588.589,301	11	412.138,572 588.589,392	0.285
11	412.138,572 588.589,392	12	412.146,277 588.591,304	7.938
12	412.146,277 588.591,304	13	412.155,37 588.594,938	9.793
13	412.155,37 588.594,938	14	412.155,766 588.595,097	0.427
14	412.155,766 588.595,097	15	412.163,136 588.599,749	8.715
15	412.163,136 588.599,749	16	412.167,002 588.601,006	4.066
16	412.167,002 588.601,006	17	412.169,598 588.601,849	2.729
17	412.169,598 588.601,849	1	412.170,549 588.602,159	1.0

** Lungimile segmentelor sunt determinate în planul de proiecție Stereo 70 și sunt rotunjite la 1 milimetru.

*** Distanța dintre puncte este formată din segmente cumulate ce sunt mai mici decât valoarea 1 milimetru.

**DATE DESPRE IMOBILUL NR. 19056**

Oficiul de Cadastru și Publicitate Imobiliară CLUJ
Biroul de Cadastru și Publicitate Imobiliară Cluj-Napoca

A. Partea I. Descrierea imobilului

TEREN Extravilan

Adresa: Jud. Cluj

Nr. Crt	Nr cadastral Nr. topografic	Suprafața* (mp)	Observații / Referințe
A1		4.300	Sector cadastral:9 Teren neimprejmuit;

B. Partea II. Proprietari și acte

Inscrieri privitoare la dreptul de proprietate și alte drepturi reale	Referințe
/	
Act Administrativ nr. 1542/1654, din 23/08/2002 emis de CJSDPAT Cluj;	
B1	A1
Intabulare, drept de PROPRIETATE, dobandit prin Reconstituire, cota actuala 1/1, cota initiala 1/1	
1) APAHIDEAN VASILE, Lipsa CNP	

C. Partea III. SARCINI .

Inscrieri privind dezmembramintele dreptului de proprietate, drepturi reale de garanție și sarcini	Referințe
NU SUNT	

Anexa Nr. 1 La Partea I

Teren

Nr cadastral	Suprafața (mp)*	Observații / Referințe
	4.300	

* Suprafața este determinată în planul de proiecție Stereo 70.



Date referitoare la teren

Crt	Categorie folosință	Intravilan	Suprafața (mp)	Tarla	Parcelă	Nr. topo	Observații / Referințe
1	arabil	NU	4.300	29	3	-	

Lungime Segmente

1) Valorile lungimilor segmentelor sunt obținute din proiecție în plan.

Punct început	X / Y	Punct sfârșit	X / Y	Lungime segment (** (m)
1	413.658,826 588.726,397	2	413.658,001 588.729,385	3.1
2	413.658,001 588.729,385	3	413.657,77 588.747,174	17.791
3	413.657,77 588.747,174	4	413.656,383 588.781,598	34.452
4	413.656,383 588.781,598	5	413.653,001 588.794,304	13.148
5	413.653,001 588.794,304	6	413.650,966 588.804,034	9.941

Punct început	X / Y	Punct sfârșit	X / Y	Lungime segment (** (m)
6	413.650,966 588.804,034	7	413.649,383 588.812,18	8.299
7	413.649,383 588.812,18	8	413.650,061 588.819,195	7.048
8	413.650,061 588.819,195	9	413.649,383 588.843,408	24.222
9	413.649,383 588.843,408	10	413.648,704 588.851,328	7.949
10	413.648,704 588.851,328	11	413.648,914 588.857,475	6.151
11	413.648,914 588.857,475	12	413.636,675 588.861,73	12.958
12	413.636,675 588.861,73	13	413.617,311 588.658,529	204.122
13	413.617,311 588.658,529	1	413.658,826 588.726,397	79.558

** Lungimile segmentelor sunt determinate în planul de proiecție Stereo 70 și sunt rotunjite la 1 milimetru.

*** Distanța dintre puncte este formată din segmente cumulate ce sunt mai mici decât valoarea 1 milimetru.

**DATE DESPRE IMOBILUL NR. 19057**

Oficiul de Cadastru și Publicitate Imobiliară CLUJ
Biroul de Cadastru și Publicitate Imobiliară Cluj-Napoca

A. Partea I. Descrierea imobilului

TEREN Extravilan

Adresa: Jud. Cluj

Nr. Crt	Nr cadastral Nr. topografic	Suprafața* (mp)	Observații / Referințe
A1		4.400	Sector cadastral:9 Teren neimprejmuit;

B. Partea II. Proprietari și acte

Inscrieri privitoare la dreptul de proprietate și alte drepturi reale		Referințe
/		
Act Normativ nr. 7, din 13/03/1996 emis de PARLAMENTUL ROMANIEI;		
B1	Inscrierea provizorie, drept de PROPRIETATE, dobandit prin Lege, cota actuala 1/1, cota initiala 1/1	A1
1) COMUNA COJOCNA, CIF:5022204, PROPRIETAR NEIDENTIFICAT		

C. Partea III. SARCINI .

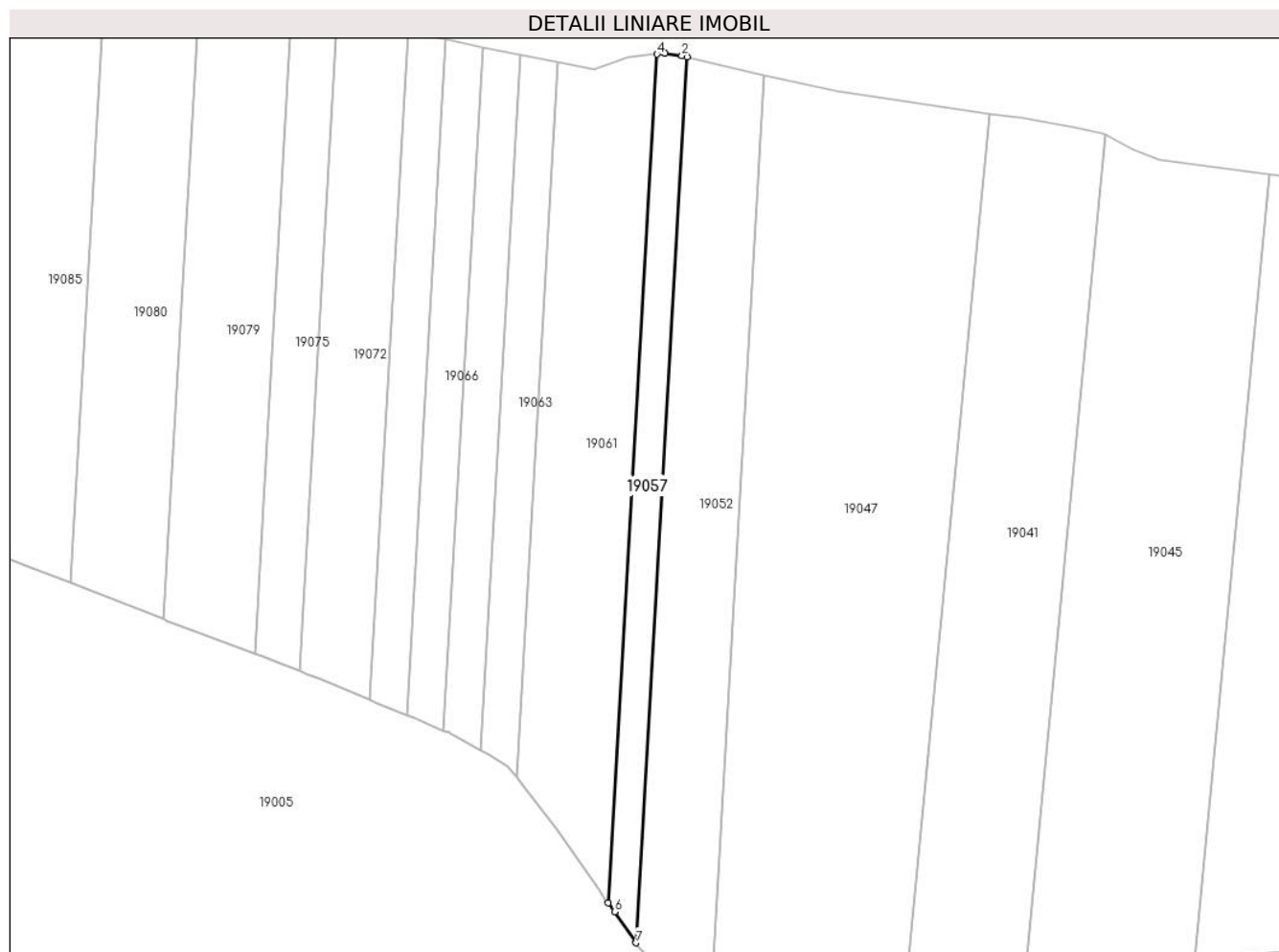
Inscrieri privind dezmembramintele dreptului de proprietate, drepturi reale de garanție și sarcini	Referințe
NU SUNT	

Anexa Nr. 1 La Partea I

Teren

Nr cadastral	Suprafața (mp)*	Observații / Referințe
	4.400	

* Suprafața este determinată în planul de proiecție Stereo 70.



Date referitoare la teren

Crt	Categorie folosință	Intravilan	Suprafața (mp)	Tarla	Parcelă	Nr. topo	Observații / Referințe
1	arabil	NU	4.400	29	-	-	

Lungime Segmente

1) Valorile lungimilor segmentelor sunt obținute din proiecție în plan.

Punct început	X / Y	Punct sfârșit	X / Y	Lungime segment (** (m)
1	413.230,853 588.938,824	2	413.228,782 588.939,354	2.137
2	413.228,782 588.939,354	3	413.221,848 588.940,278	6.996
3	413.221,848 588.940,278	4	413.218,539 588.939,928	3.327
4	413.218,539 588.939,928	5	413.198,554 588.592,42	348.082
5	413.198,554 588.592,42	6	413.201,123 588.588,766	4.467

Punct început	X / Y	Punct sfârșit	X / Y	Lungime segment (** (m)
6	413.201,123 588.588,766	7	413.209,995 588.576,144	15.428
7	413.209,995 588.576,144	1	413.230,853 588.938,824	363.279

** Lungimile segmentelor sunt determinate în planul de proiecție Stereo 70 și sunt rotunjite la 1 milimetru.

*** Distanța dintre puncte este formată din segmente cumulate ce sunt mai mici decât valoarea 1 milimetru.

**DATE DESPRE IMOBILUL NR. 19058**

Oficiul de Cadastru și Publicitate Imobiliară CLUJ
Biroul de Cadastru și Publicitate Imobiliară Cluj-Napoca

A. Partea I. Descrierea imobilului

TEREN Extravilan

Adresa: Jud. Cluj

Nr. Crt	Nr cadastral Nr. topografic	Suprafața* (mp)	Observații / Referințe
A1		9.400	Sector cadastral:11 Teren neimprejmuit;

B. Partea II. Proprietari și acte

Inscrieri privitoare la dreptul de proprietate și alte drepturi reale	Referințe
/	
Act Administrativ nr. 3005/1849, din 08/11/2002 emis de CJSDPAT Cluj;	
B1	A1
Intabulare, drept de PROPRIETATE, dobandit prin Reconstituire, cota actuala 1/1, cota initiala 1/1 1) RACOVEANU VICTORIE, Lipsa CNP	

C. Partea III. SARCINI .

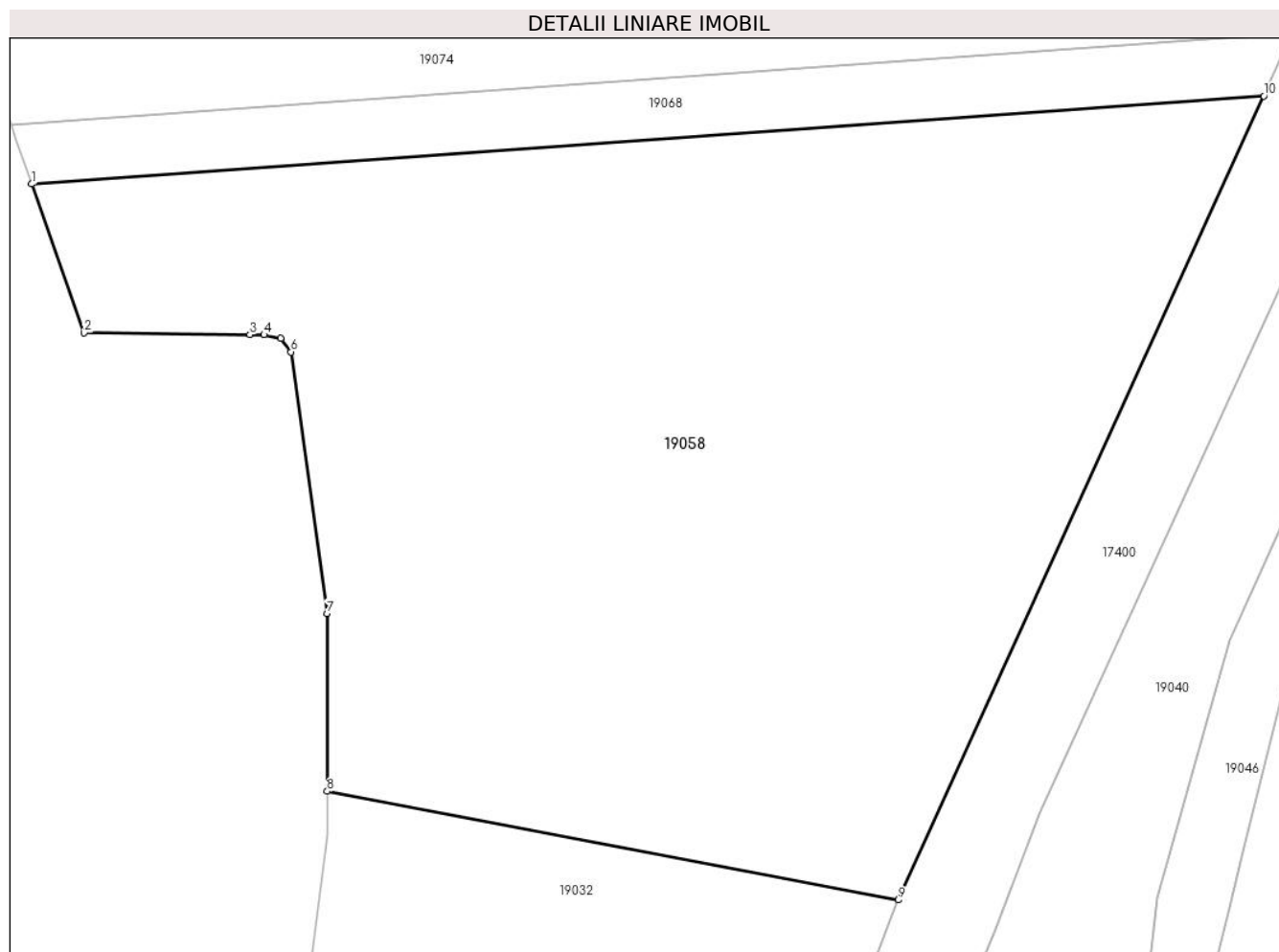
Inscrieri privind dezmembramintele dreptului de proprietate, drepturi reale de garanție și sarcini	Referințe
NU SUNT	

Anexa Nr. 1 La Partea I

Teren

Nr cadastral	Suprafața (mp)*	Observații / Referințe
	9.400	

* Suprafața este determinată în planul de proiecție Stereo 70.



Date referitoare la teren

Crt	Categorie folosință	Intra vilan	Suprafața (mp)	Tarla	Parcelă	Nr. topo	Observații / Referințe
1	arabil	NU	9.400	30	25/1	-	

Lungime Segmente

1) Valorile lungimilor segmentelor sunt obținute din proiecție în plan.

Punct început	X / Y	Punct sfârșit	X / Y	Lungime segment (** (m)
1	413.722,724 588.800,032	2	413.729,324 588.781,287	19.873
2	413.729,324 588.781,287	3	413.750,237 588.781,07	20.914
3	413.750,237 588.781,07	4	413.752,012 588.781,052	1.776
4	413.752,012 588.781,052	5	413.754,128 588.780,582	2.168
5	413.754,128 588.780,582	6	413.755,396 588.778,897	2.108

Punct început	X / Y	Punct sfârșit	X / Y	Lungime segment (** (m)
6	413.755,396 588.778,897	7	413.759,955 588.745,991	33.221
7	413.759,955 588.745,991	8	413.759,955 588.723,6	22.391
8	413.759,955 588.723,6	9	413.831,91 588.709,899	73.248
9	413.831,91 588.709,899	10	413.877,935 588.811,125	111.198
10	413.877,935 588.811,125	1	413.722,724 588.800,032	155.606

** Lungimile segmentelor sunt determinate în planul de proiecție Stereo 70 și sunt rotunjite la 1 milimetru.

*** Distanța dintre puncte este formată din segmente cumulate ce sunt mai mici decât valoarea 1 milimetru.

**DATE DESPRE IMOBILUL NR. 19059**

Oficiul de Cadastru și Publicitate Imobiliară CLUJ
Biroul de Cadastru și Publicitate Imobiliară Cluj-Napoca

A. Partea I. Descrierea imobilului

TEREN Extravilan

Adresa: Jud. Cluj

Nr. Crt	Nr cadastral Nr. topografic	Suprafața* (mp)	Observații / Referințe
A1		11.600	Sector cadastral:9 Teren neimprejmuit; Imobil traversat de limita unităților administrativ - teritoriale COJOCNA și APAHIDA

B. Partea II. Proprietari și acte

Inscrieri privitoare la dreptul de proprietate și alte drepturi reale		Referințe
/		
Act Administrativ nr. 3235/2648, din 15/09/2004 emis de CJSDPAT Cluj;		
B1	Intabulare, drept de PROPRIETATE, dobandit prin Reconstituire, cota actuala 1/1, cota initiala 1/1 1) PETEAN ION, Lipsa CNP 2) POP MARIA, Lipsa CNP 3) PETEAN VERONICA, Lipsa CNP 4) CHINTOVAN ELENA, Lipsa CNP 5) PETEAN ANA, Lipsa CNP 6) PETEAN SABINA, Lipsa CNP	A1

C. Partea III. SARCINI .

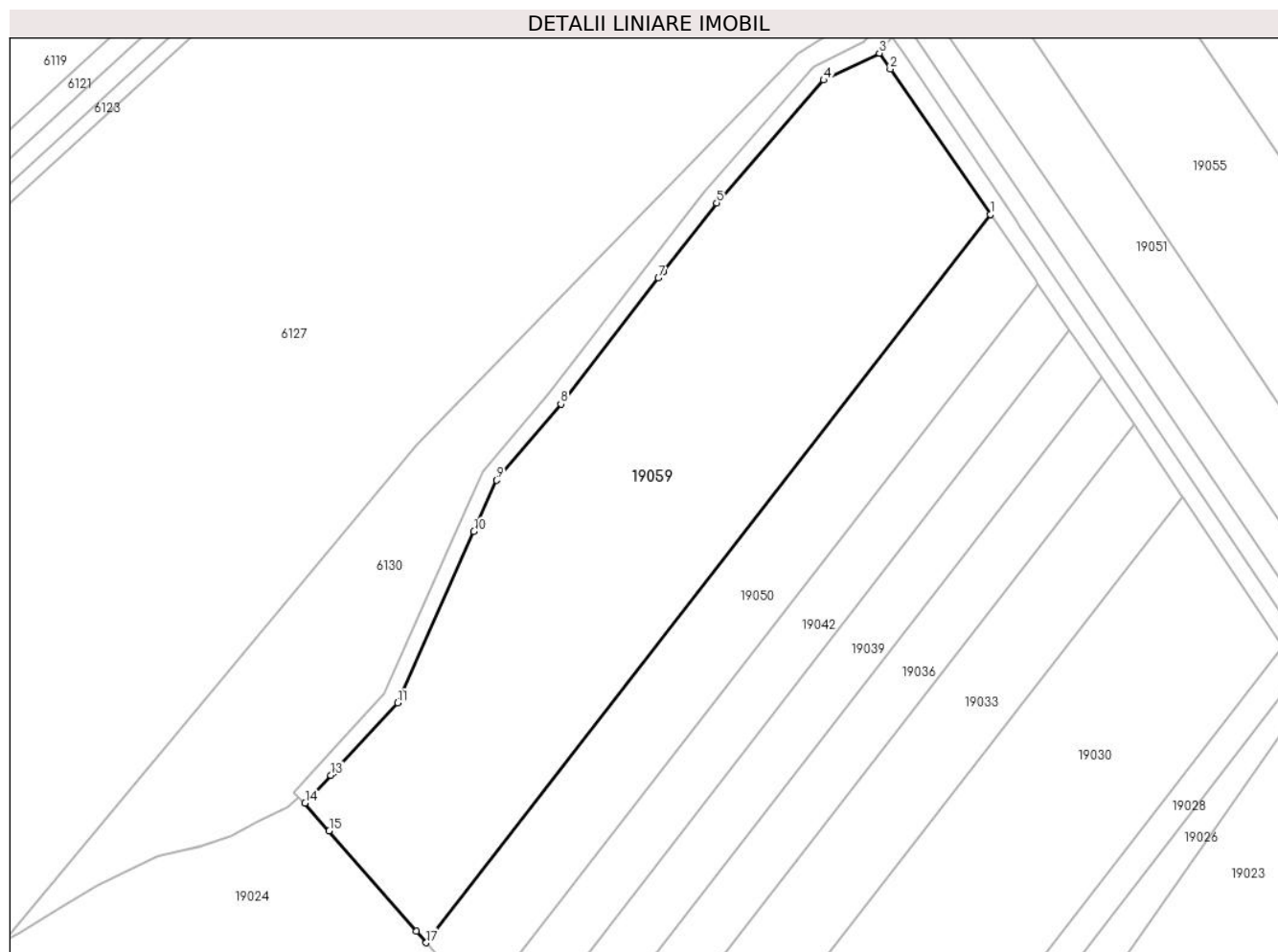
Inscrieri privind dezmembramintele dreptului de proprietate, drepturi reale de garanție și sarcini	Referințe
NU SUNT	

Anexa Nr. 1 La Partea I

Teren

Nr cadastral	Suprafața (mp)*	Observații / Referințe
	11.600	Imobil traversat de limita unităților administrativ - teritoriale COJOCNA și APAHIDA

* Suprafața este determinată în planul de proiecție Stereo 70.



Date referitoare la teren

Crt	Categorie folosință	Intra vilan	Suprafața (mp)	Tarla	Parcelă	Nr. topo	Observații / Referințe
1	arabil	NU	11.600	28	131	-	

Lungime Segmente

1) Valorile lungimilor segmentelor sunt obținute din proiecție în plan.

Punct început	X / Y	Punct sfârșit	X / Y	Lungime segment (** (m)
1	411.935,105 588.833,521	2	411.910,69 588.869,028	43.091
2	411.910,69 588.869,028	3	411.908,019 588.872,911	4.713
3	411.908,019 588.872,911	4	411.894,421 588.866,335	15.105
4	411.894,421 588.866,335	5	411.868,277 588.836,365	39.771
5	411.868,277 588.836,365	6	411.855,174 588.819,459	21.389

Punct început	X / Y	Punct sfârșit	X / Y	Lungime segment (** (m)
6	411.855,174 588.819,459	7	411.854,049 588.818,007	1.837
7	411.854,049 588.818,007	8	411.830,196 588.787,23	38.939
8	411.830,196 588.787,23	9	411.814,497 588.768,669	24.309
9	411.814,497 588.768,669	10	411.808,928 588.756,125	13.725
10	411.808,928 588.756,125	11	411.790,36 588.714,301	45.76
11	411.790,36 588.714,301	12	411.774,677 588.697,339	23.101
12	411.774,677 588.697,339	13	411.773,989 588.696,595	1.014
13	411.773,989 588.696,595	14	411.767,695 588.689,788	9.27
14	411.767,695 588.689,788	15	411.773,562 588.683,038	8.943
15	411.773,562 588.683,038	16	411.794,839 588.658,56	32.432
16	411.794,839 588.658,56	17	411.797,305 588.655,723	3.759
17	411.797,305 588.655,723	1	411.935,105 588.833,521	224.946

** Lungimile segmentelor sunt determinate în planul de proiecție Stereo 70 și sunt rotunjite la 1 milimetru.

*** Distanța dintre puncte este formată din segmente cumulate ce sunt mai mici decât valoarea 1 milimetru.

**DATE DESPRE IMOBILUL NR. 19060**

Oficiul de Cadastru și Publicitate Imobiliară CLUJ
Biroul de Cadastru și Publicitate Imobiliară Cluj-Napoca

A. Partea I. Descrierea imobilului

TEREN Extravilan

Adresa: Jud. Cluj

Nr. Crt	Nr cadastral Nr. topografic	Suprafața* (mp)	Observații / Referințe
A1		10.200	Sector cadastral:9 Teren neimprejmuit; Imobil traversat de limita unităților administrativ - teritoriale COJOCNA și APAHIDA

B. Partea II. Proprietari și acte

Inscrieri privitoare la dreptul de proprietate și alte drepturi reale		Referințe
/		
Act Administrativ nr. 1564/1790, din 16/10/2002 emis de CJSDPAT Cluj;		
B1	Intabulare, drept de PROPRIETATE, dobandit prin Reconstituire, cota actuala 1/1, cota initiala 1/1 1) VACAR VASILE, Lipsa CNP 2) POP LUCRETIA, Lipsa CNP 3) SABO CATRINA, Lipsa CNP 4) VACAR SOFIA, Lipsa CNP 5) VACAR ANA, Lipsa CNP 6) VACAR MARIA, Lipsa CNP	A1

C. Partea III. SARCINI .

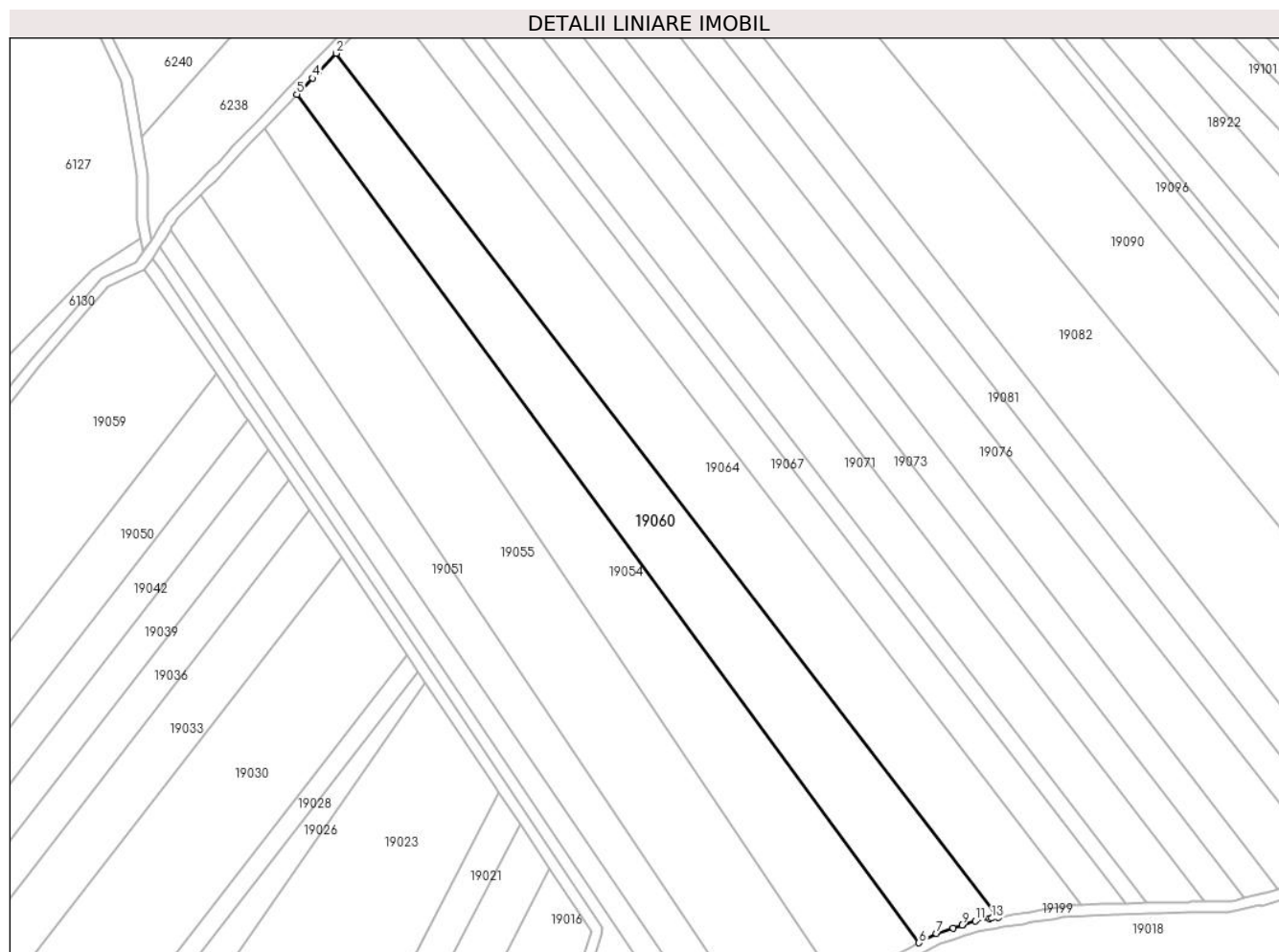
Inscrieri privind dezmembramintele dreptului de proprietate, drepturi reale de garanție și sarcini	Referințe
NU SUNT	

Anexa Nr. 1 La Partea I

Teren

Nr cadastral	Suprafața (mp)*	Observații / Referințe
	10.200	Imobil traversat de limita unităților administrativ - teritoriale COJOCNA și APAHIDA

* Suprafața este determinată în planul de proiecție Stereo 70.



Date referitoare la teren

Crt	Categorie folosință	Intravilan	Suprafața (mp)	Tarla	Parcelă	Nr. topo	Observații / Referințe
1	arabil	NU	10.200	28	148	-	

Lungime Segmente

1) Valorile lungimilor segmentelor sunt obținute din proiecție în plan.

Punct început	X / Y	Punct sfârșit	X / Y	Lungime segment (** (m)
1	412.229,336 588.629,317	2	411.980,162 588.954,193	409.429
2	411.980,162 588.954,193	3	411.973,588 588.947,304	9.523
3	411.973,588 588.947,304	4	411.971,233 588.944,835	3.412
4	411.971,233 588.944,835	5	411.965,36 588.938,681	8.507
5	411.965,36 588.938,681	6	412.199,466 588.619,672	395.692

Punct început	X / Y	Punct sfârșit	X / Y	Lungime segment (** (m)
6	412.199,466 588.619,672	7	412.206,02 588.623,207	7.447
7	412.206,02 588.623,207	8	412.212,324 588.625,214	6.615
8	412.212,324 588.625,214	9	412.215,613 588.626,261	3.452
9	412.215,613 588.626,261	10	412.215,63 588.626,267	0.019
10	412.215,63 588.626,267	11	412.220,724 588.627,889	5.345
11	412.220,724 588.627,889	12	412.226,028 588.628,768	5.376
12	412.226,028 588.628,768	13	412.226,937 588.628,919	0.922
13	412.226,937 588.628,919	1	412.229,336 588.629,317	2.432

** Lungimile segmentelor sunt determinate în planul de proiecție Stereo 70 și sunt rotunjite la 1 milimetru.

*** Distanța dintre puncte este formată din segmente cumulate ce sunt mai mici decât valoarea 1 milimetru.

**DATE DESPRE IMOBILUL NR. 19061**

Oficiul de Cadastru și Publicitate Imobiliară CLUJ
Biroul de Cadastru și Publicitate Imobiliară Cluj-Napoca

A. Partea I. Descrierea imobilului

TEREN Extravilan

Adresa: Jud. Cluj

Nr. Crt	Nr cadastral Nr. topografic	Suprafața* (mp)	Observații / Referințe
A1		12.900	Sector cadastral:9 Teren neimprejmuit;

B. Partea II. Proprietari și acte

Inscrieri privitoare la dreptul de proprietate și alte drepturi reale	Referințe
/	
Act Administrativ nr. 1542/1655, din 23/08/2002 emis de CJSDPAT Cluj;	
B1	A1
Intabulare, drept de PROPRIETATE, dobandit prin Reconstituire, cota actuala 1/1, cota initiala 1/1	
1) FECHETE PARASCHIVA, Lipsa CNP	

C. Partea III. SARCINI .

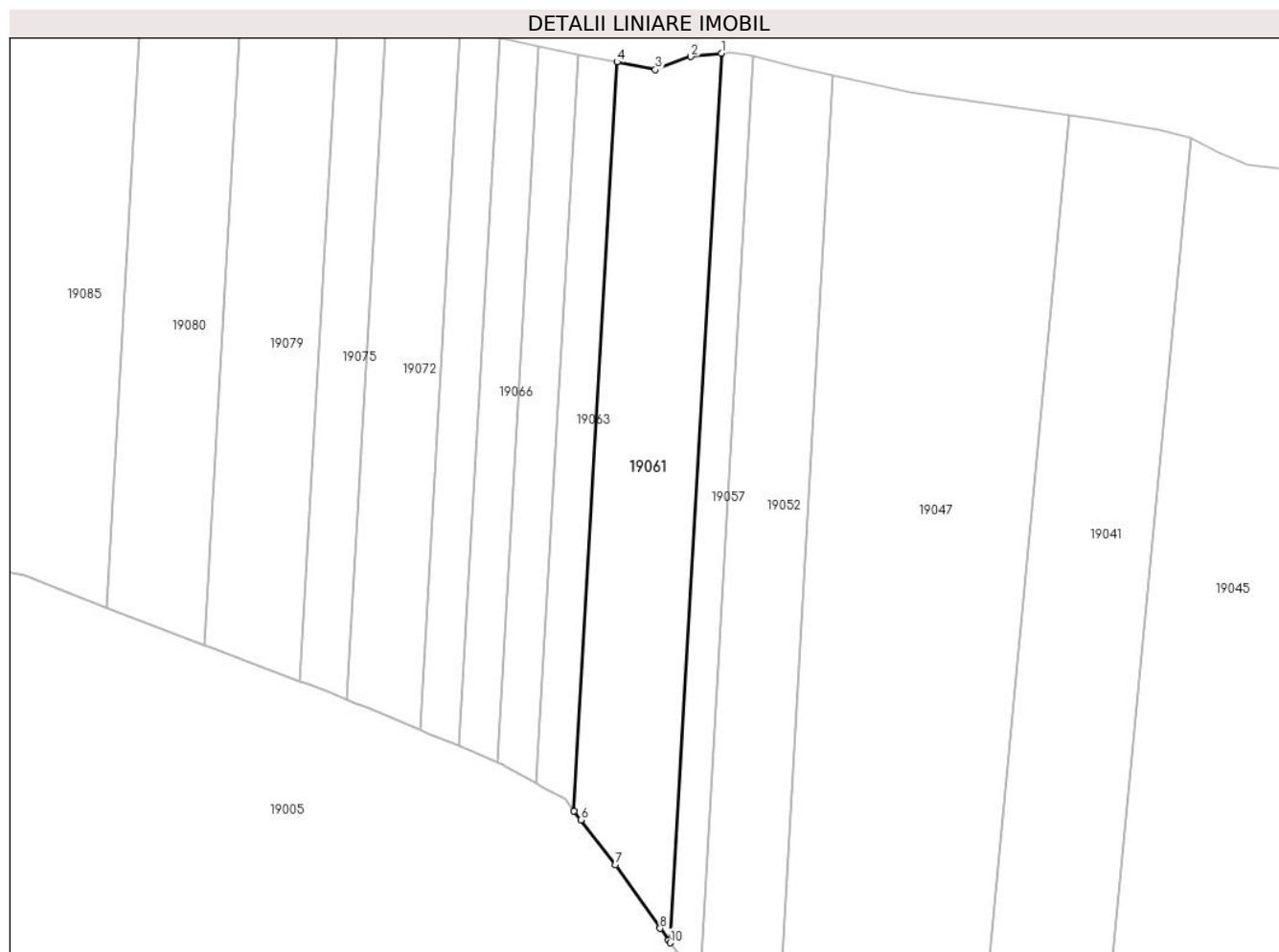
Inscrieri privind dezmembramintele dreptului de proprietate, drepturi reale de garanție și sarcini	Referințe
NU SUNT	

Anexa Nr. 1 La Partea I

Teren

Nr cadastral	Suprafața (mp)*	Observații / Referințe
	12.900	

* Suprafața este determinată în planul de proiecție Stereo 70.



Date referitoare la teren

Crt	Categorie folosință	Intra vilan	Suprafața (mp)	Tarla	Parcelă	Nr. topo	Observații / Referințe
1	arabil	NU	12.900	29	15	-	

Lungime Segmente

1) Valorile lungimilor segmentelor sunt obținute din proiecție în plan.

Punct început	X / Y	Punct sfârșit	X / Y	Lungime segment (** (m)
1	413.218,539 588.939,928	2	413.206,592 588.938,661	12.014
2	413.206,592 588.938,661	3	413.192,723 588.933,578	14.771
3	413.192,723 588.933,578	4	413.177,773 588.936,537	15.24
4	413.177,773 588.936,537	5	413.160,943 588.643,898	293.122
5	413.160,943 588.643,898	6	413.163,603 588.640,447	4.357

Punct început	X / Y	Punct sfârșit	X / Y	Lungime segment (** (m)
6	413.163,603 588.640,447	7	413.177,152 588.622,867	22.195
7	413.177,152 588.622,867	8	413.194,606 588.598,036	30.352
8	413.194,606 588.598,036	9	413.197,902 588.593,347	5.732
9	413.197,902 588.593,347	10	413.198,554 588.592,42	1.133
10	413.198,554 588.592,42	1	413.218,539 588.939,928	348.082

** Lungimile segmentelor sunt determinate în planul de proiecție Stereo 70 și sunt rotunjite la 1 milimetru.

*** Distanța dintre puncte este formată din segmente cumulate ce sunt mai mici decât valoarea 1 milimetru.

**DATE DESPRE IMOBILUL NR. 19062**

Oficiul de Cadastru și Publicitate Imobiliară CLUJ
Biroul de Cadastru și Publicitate Imobiliară Cluj-Napoca

A. Partea I. Descrierea imobilului

TEREN Extravilan

Adresa: Jud. Cluj

Nr. Crt	Nr cadastral Nr. topografic	Suprafața* (mp)	Observații / Referințe
A1		2.460	Sector cadastral:12 Teren neimprejmuit;

B. Partea II. Proprietari și acte

Inscrieri privitoare la dreptul de proprietate și alte drepturi reale		Referințe
/		
Act Normativ nr. 7, din 13/03/1996 emis de Parlamentul României;		
B1	Inscrierea provizorie, drept de PROPRIETATE, dobandit prin Lege, cota actuala 1/1, cota initiala 1/1	A1
1) COMUNA COJOCNA, CIF:5022204, PROPRIETAR NEIDENTIFICAT		

C. Partea III. SARCINI .

Inscrieri privind dezmembramintele dreptului de proprietate, drepturi reale de garanție și sarcini	Referințe
NU SUNT	

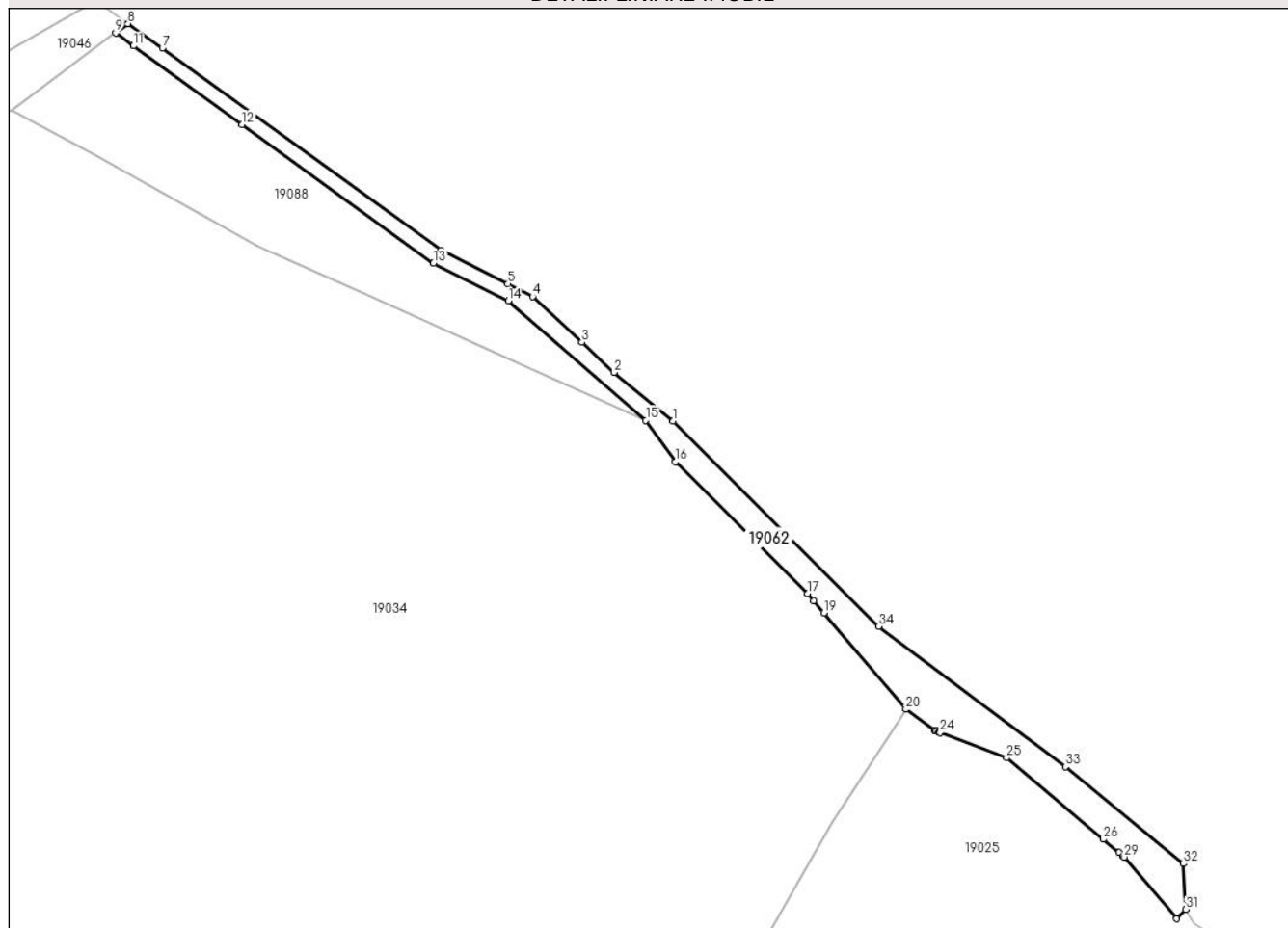
Anexa Nr. 1 La Partea I

Teren

Nr cadastral	Suprafața (mp)*	Observații / Referințe
	2.460	

* Suprafața este determinată în planul de proiecție Stereo 70.

DETALII LINIARE IMOBIL



Date referitoare la teren

Crt	Categorie folosință	Intravilan	Suprafața (mp)	Tarla	Parcelă	Nr. topo	Observații / Referințe
1	drum	NU	2.460	31	-	-	

Lungime Segmente

1) Valorile lungimilor segmentelor sunt obținute din proiecție în plan.

Punct început	X / Y	Punct sfârșit	X / Y	Lungime segment (** (m)
1	414.188,938 588.811,378	2	414.172,907 588.824,443	20.681
3	414.164,275 588.832,578	4	414.150,957 588.844,903	18.146
5	414.144,298 588.848,354	6	414.126,286 588.857,352	20.134
7	414.051,021 588.911,941	8	414.041,718 588.918,563	11.419
9	414.038,35 588.916,05	10	414.043,151 588.912,633	5.894

Punct început	X / Y	Punct sfârșit	X / Y	Lungime segment (** (m)
2	414.172,907 588.824,443	3	414.164,275 588.832,578	11.861
4	414.150,957 588.844,903	5	414.144,298 588.848,354	7.5
6	414.126,286 588.857,352	7	414.051,021 588.911,941	92.977
8	414.041,718 588.918,563	9	414.038,35 588.916,05	4.202
10	414.043,151 588.912,633	11	414.043,168 588.912,566	0.069

Punct început	X / Y	Punct sfârșit	X / Y	Lungime segment (** (m))
11	414.043,168 588.912,566	12	414.072,567 588.891,373	36.241
13	414.124,204 588.853,921	14	414.144,424 588.843,784	22.619
15	414.181,553 588.811,503	16	414.189,589 588.800,385	13.718
17	414.225,176 588.764,8	18	414.226,806 588.762,884	2.515
19	414.229,637 588.759,556	20	414.251,762 588.733,552	34.143
21	414.259,462 588.727,853	22	414.259,979 588.727,656	0.554
23	414.260,612 588.727,415	24	414.261,004 588.727,266	0.419
25	414.278,939 588.720,448	26	414.305,065 588.698,491	34.128
27	414.309,367 588.694,876	28	414.310,448 588.693,967	1.412
29	414.310,725 588.693,69	30	414.324,852 588.677,039	21.836
31	414.327,403 588.679,589	32	414.326,663 588.691,915	12.348
33	414.294,848 588.718,045	34	414.244,431 588.755,914	63.055

Punct început	X / Y	Punct sfârșit	X / Y	Lungime segment (** (m))
12	414.072,567 588.891,373	13	414.124,204 588.853,921	63.789
14	414.144,424 588.843,784	15	414.181,553 588.811,503	49.2
16	414.189,589 588.800,385	17	414.225,176 588.764,8	50.326
18	414.226,806 588.762,884	19	414.229,637 588.759,556	4.369
20	414.251,762 588.733,552	21	414.259,462 588.727,853	9.58
22	414.259,979 588.727,656	23	414.260,612 588.727,415	0.677
24	414.261,004 588.727,266	25	414.278,939 588.720,448	19.187
26	414.305,065 588.698,491	27	414.309,367 588.694,876	5.619
28	414.310,448 588.693,967	29	414.310,725 588.693,69	0.392
30	414.324,852 588.677,039	31	414.327,403 588.679,589	3.607
32	414.326,663 588.691,915	33	414.294,848 588.718,045	41.171
34	414.244,431 588.755,914	1	414.188,938 588.811,378	78.459

** Lungimile segmentelor sunt determinate în planul de proiecție Stereo 70 și sunt rotunjite la 1 milimetru.

*** Distanța dintre puncte este formată din segmente cumulate ce sunt mai mici decât valoarea 1 milimetru.

**DATE DESPRE IMOBILUL NR. 19063**

Oficiul de Cadastru și Publicitate Imobiliară CLUJ
Biroul de Cadastru și Publicitate Imobiliară Cluj-Napoca

A. Partea I. Descrierea imobilului

TEREN Extravilan

Adresa: Jud. Cluj

Nr. Crt	Nr cadastral Nr. topografic	Suprafața* (mp)	Observații / Referințe
A1		4.400	Sector cadastral:9 Teren neimprejmuit;

B. Partea II. Proprietari și acte

Inscrieri privitoare la dreptul de proprietate și alte drepturi reale	Referințe
/	
Act Administrativ nr. 1542/1671, din 10/09/2002 emis de CJSDPAT Cluj;	
B1	A1
Intabulare, drept de PROPRIETATE, dobandit prin Reconstituire, cota actuala 1/1, cota initiala 1/1	
1) DOZSA ROZALIA, Lipsa CNP	
2) SZENES I IOSIF, Lipsa CNP	
3) TIMAR ELISABETA, Lipsa CNP	

C. Partea III. SARCINI .

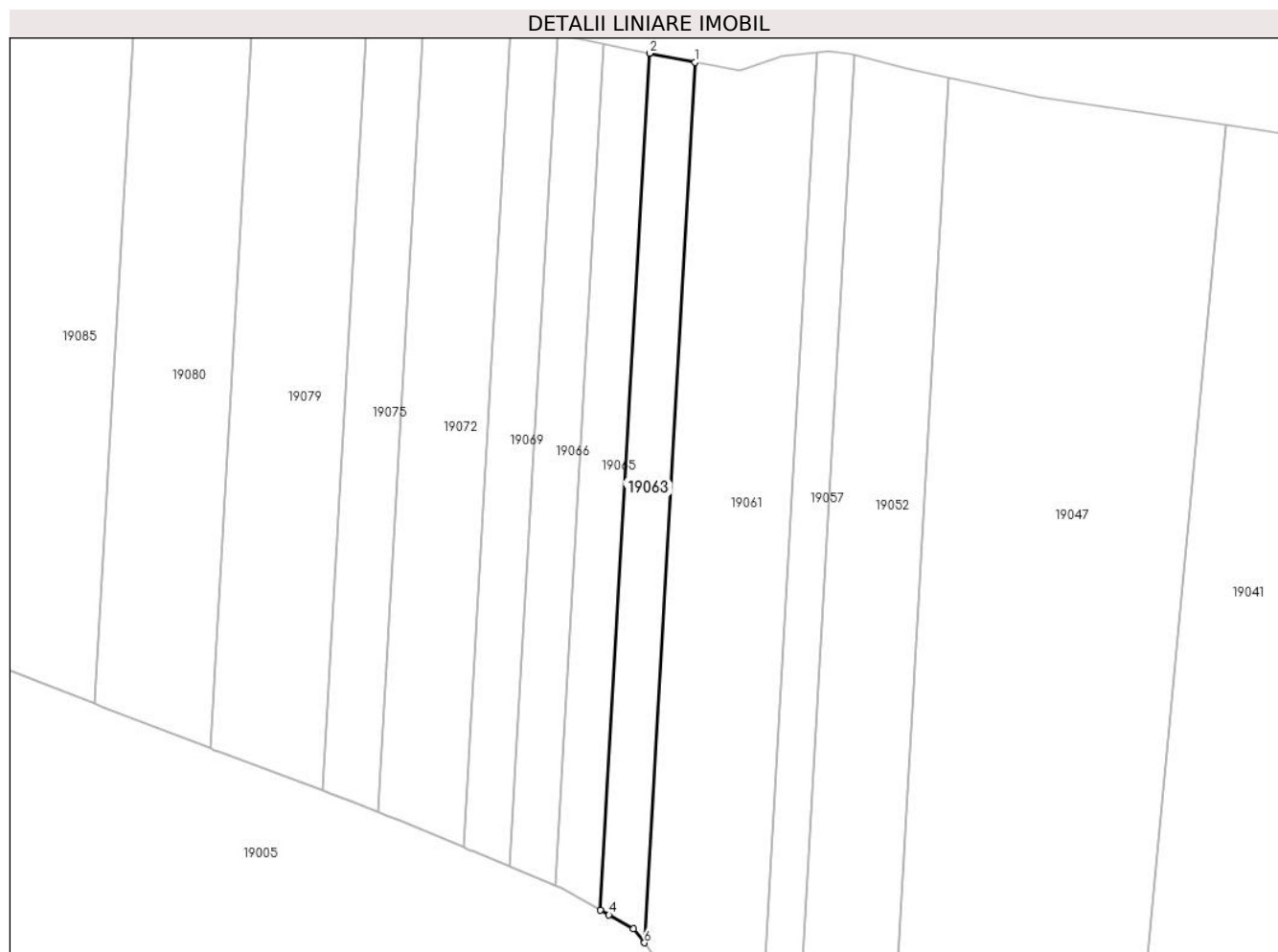
Inscrieri privind dezmembramintele dreptului de proprietate, drepturi reale de garanție și sarcini	Referințe
NU SUNT	

Anexa Nr. 1 La Partea I

Teren

Nr cadastral	Suprafața (mp)*	Observații / Referințe
	4.400	

* Suprafața este determinată în planul de proiecție Stereo 70.



Date referitoare la teren

Crt	Categorie folosință	Intravilan	Suprafața (mp)	Tarla	Parcelă	Nr. topo	Observații / Referințe
1	arabil	NU	4.400	29	16	-	

Lungime Segmente

1) Valorile lungimilor segmentelor sunt obținute din proiecție în plan.

Punct început	X / Y	Punct sfârșit	X / Y	Lungime segment (** (m)
1	413.177,773 588.936,537	2	413.162,652 588.939,528	15.414
2	413.162,652 588.939,528	3	413.146,277 588.654,797	285.202
3	413.146,277 588.654,797	4	413.149,144 588.653,186	3.288
4	413.149,144 588.653,186	5	413.157,331 588.648,585	9.391
5	413.157,331 588.648,585	6	413.160,943 588.643,898	5.917

Punct început	X / Y	Punct sfârșit	X / Y	Lungime segment (** (m)
6	413.160,943 588.643,898	1	413.177,773 588.936,537	293.122

** Lungimile segmentelor sunt determinate în planul de proiecție Stereo 70 și sunt rotunjite la 1 milimetru.

*** Distanța dintre puncte este formată din segmente cumulate ce sunt mai mici decât valoarea 1 milimetru.

**DATE DESPRE IMOBILUL NR. 19064**

Oficiul de Cadastru și Publicitate Imobiliară CLUJ
Biroul de Cadastru și Publicitate Imobiliară Cluj-Napoca

A. Partea I. Descrierea imobilului

TEREN Extravilan

Adresa: Jud. Cluj

Nr. Crt	Nr cadastral Nr. topografic	Suprafața* (mp)	Observații / Referințe
A1		11.600	Sector cadastral:9 Teren neimprejmuit; Imobil traversat de limita unităților administrativ - teritoriale COJOCNA și APAHIDA

B. Partea II. Proprietari și acte

Inscrieri privitoare la dreptul de proprietate și alte drepturi reale	Referințe
/	
Act Administrativ nr. 3005/1812, din 17/10/2002 emis de CJSDPAT Cluj;	
B1	A1
Intabulare, drept de PROPRIETATE, dobandit prin Reconstituire, cota actuala 1/1, cota initiala 1/1 1) JUCAN VASILE, Lipsa CNP	

C. Partea III. SARCINI .

Inscrieri privind dezmembramintele dreptului de proprietate, drepturi reale de garanție și sarcini	Referințe
NU SUNT	

Punct început	X / Y	Punct sfârșit	X / Y	Lungime segment (** (m)
11	412.229,336 588.629,317	12	412.230,463 588.629,504	1.142
13	412.234,506 588.630,175	14	412.237,996 588.630,754	3.538
15	412.241,436 588.631,324	16	412.245,445 588.631,989	4.063
17	412.248,885 588.632,56	18	412.249,01 588.632,581	0.127
19	412.254,968 588.633,569	20	412.257,32 588.633,959	2.385
21	412.258,469 588.633,987	22	412.260,378 588.634,033	1.91

Punct început	X / Y	Punct sfârșit	X / Y	Lungime segment (** (m)
12	412.230,463 588.629,504	13	412.234,506 588.630,175	4.098
14	412.237,996 588.630,754	15	412.241,436 588.631,324	3.487
16	412.245,445 588.631,989	17	412.248,885 588.632,56	3.488
18	412.249,01 588.632,581	19	412.254,968 588.633,569	6.038
20	412.257,32 588.633,959	21	412.258,469 588.633,987	1.149
22	412.260,378 588.634,033	1	412.260,606 588.634,039	0.227

** Lungimile segmentelor sunt determinate în planul de proiecție Stereo 70 și sunt rotunjite la 1 milimetru.

*** Distanța dintre puncte este formată din segmente cumulate ce sunt mai mici decât valoarea 1 milimetru.

**DATE DESPRE IMOBILUL NR. 19065**

Oficiul de Cadastru și Publicitate Imobiliară CLUJ
Biroul de Cadastru și Publicitate Imobiliară Cluj-Napoca

A. Partea I. Descrierea imobilului

TEREN Extravilan

Adresa: Jud. Cluj

Nr. Crt	Nr cadastral Nr. topografic	Suprafața* (mp)	Observații / Referințe
A1		4.400	Sector cadastral:9 Teren neimprejmuit;

B. Partea II. Proprietari și acte

Inscrieri privitoare la dreptul de proprietate și alte drepturi reale		Referințe
/		
Act Normativ nr. 7, din 13/03/1996 emis de PARLAMENTUL ROMANIEI;		
B1	Inscrierea provizorie, drept de PROPRIETATE, dobandit prin Lege, cota actuala 1/1, cota initiala 1/1	A1
1) COMUNA COJOCNA, CIF:5022204, PROPRIETAR NEIDENTIFICAT		

C. Partea III. SARCINI .

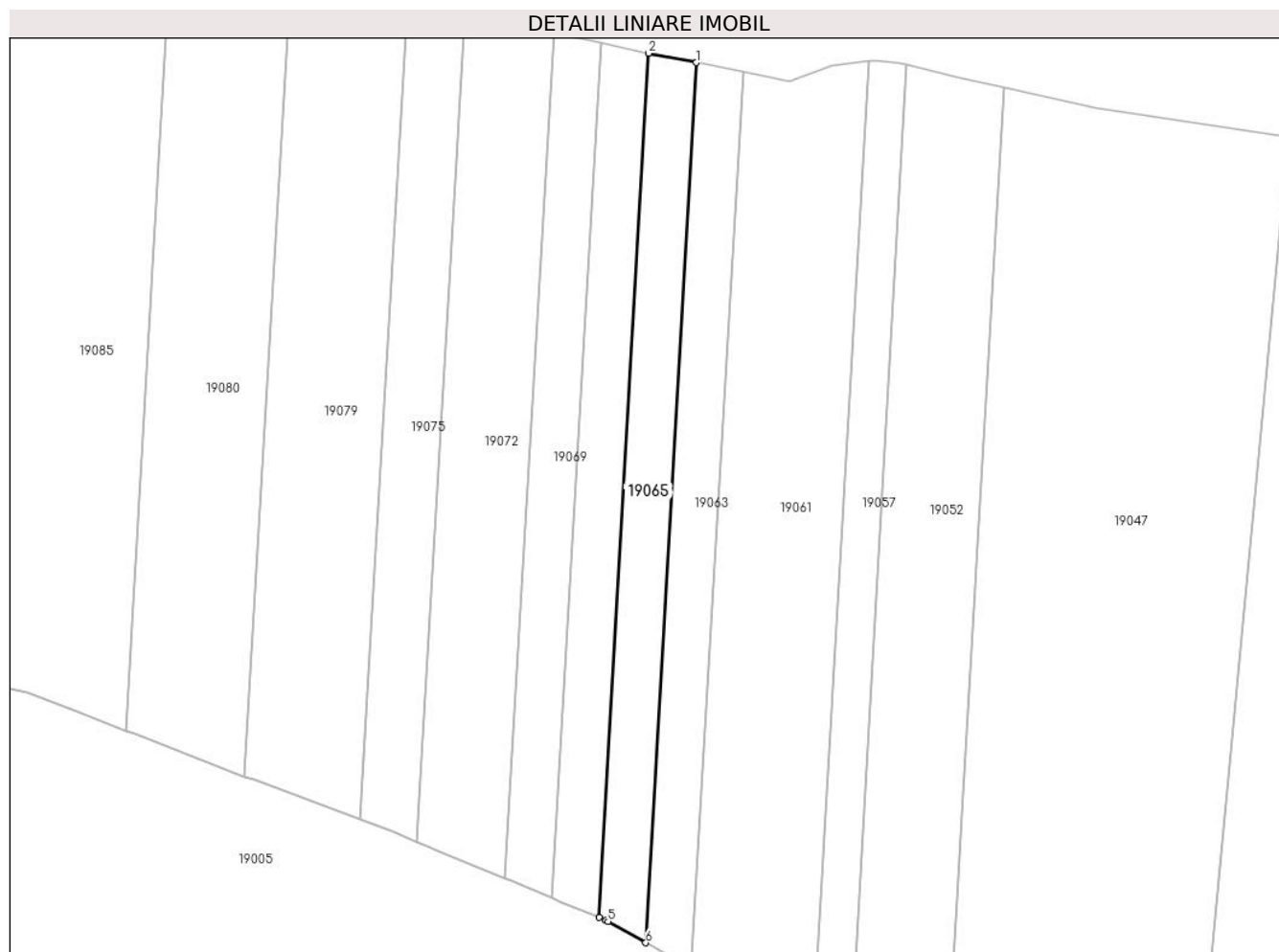
Inscrieri privind dezmembramintele dreptului de proprietate, drepturi reale de garanție și sarcini	Referințe
NU SUNT	

Anexa Nr. 1 La Partea I

Teren

Nr cadastral	Suprafața (mp)*	Observații / Referințe
	4.400	

* Suprafața este determinată în planul de proiecție Stereo 70.



Date referitoare la teren

Crt	Categorie folosință	Intravilan	Suprafața (mp)	Tarla	Parcelă	Nr. topo	Observații / Referințe
1	arabil	NU	4.400	29	-	-	

Lungime Segmente

1) Valorile lungimilor segmentelor sunt obținute din proiecție în plan.

Punct început	X / Y	Punct sfârșit	X / Y	Lungime segment (** (m)
1	413.162,652 588.939,528	2	413.147,227 588.942,581	15.725
2	413.147,227 588.942,581	3	413.131,147 588.662,984	280.059
3	413.131,147 588.662,984	4	413.133,3 588.662,09	2.331
4	413.133,3 588.662,09	5	413.134,094 588.661,644	0.91
5	413.134,094 588.661,644	6	413.146,277 588.654,797	13.976

Punct început	X / Y	Punct sfârșit	X / Y	Lungime segment (** (m)
6	413.146,277 588.654,797	1	413.162,652 588.939,528	285.202

** Lungimile segmentelor sunt determinate în planul de proiecție Stereo 70 și sunt rotunjite la 1 milimetru.

*** Distanța dintre puncte este formată din segmente cumulate ce sunt mai mici decât valoarea 1 milimetru.

**DATE DESPRE IMOBILUL NR. 19066**

Oficiul de Cadastru și Publicitate Imobiliară CLUJ
Biroul de Cadastru și Publicitate Imobiliară Cluj-Napoca

A. Partea I. Descrierea imobilului

TEREN Extravilan

Adresa: Jud. Cluj

Nr. Crt	Nr cadastral Nr. topografic	Suprafața* (mp)	Observații / Referințe
A1		4.300	Sector cadastral:9 Teren neimprejmuit;

B. Partea II. Proprietari și acte

Inscrieri privitoare la dreptul de proprietate și alte drepturi reale	Referințe
/	
Act Administrativ nr. 3064/1941, din 10/01/2003 emis de CJSDPAT Cluj;	
B1	A1
Intabulare, drept de PROPRIETATE, dobandit prin Reconstituire, cota actuala 1/1, cota initiala 1/1 1) GOROG FRANCISC, Lipsa CNP	

C. Partea III. SARCINI .

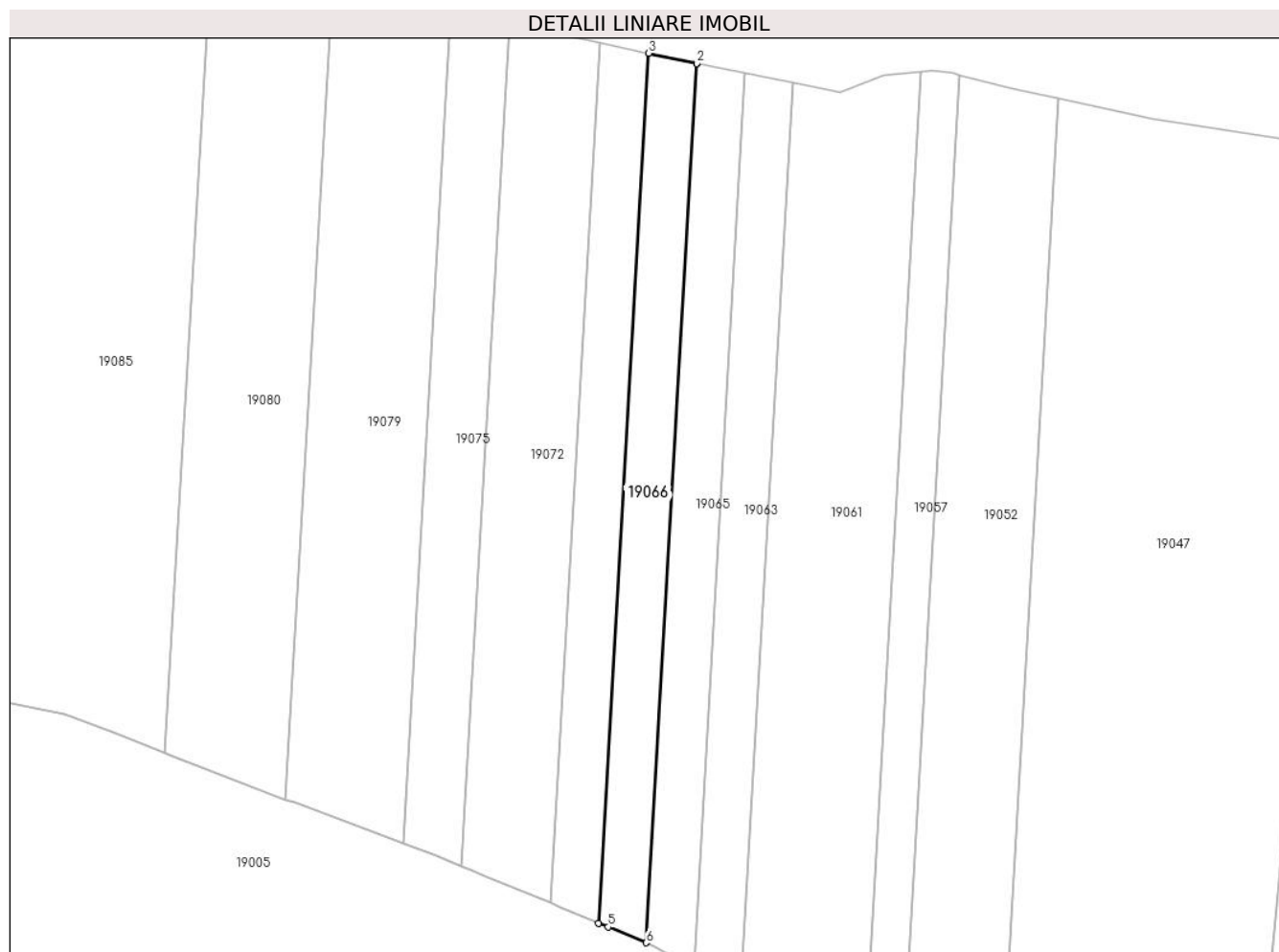
Inscrieri privind dezmembramintele dreptului de proprietate, drepturi reale de garanție și sarcini	Referințe
NU SUNT	

Anexa Nr. 1 La Partea I

Teren

Nr cadastral	Suprafața (mp)*	Observații / Referințe
	4.300	

* Suprafața este determinată în planul de proiecție Stereo 70.



Date referitoare la teren

Crt	Categorie folosință	Intravilan	Suprafața (mp)	Tarla	Parcelă	Nr. topo	Observații / Referințe
1	faneata	NU	4.300	29	18	-	

Lungime Segmente

1) Valorile lungimilor segmentelor sunt obținute din proiecție în plan.

Punct început	X / Y	Punct sfârșit	X / Y	Lungime segment (** (m)
1	413.147,227 588.942,581	2	413.147,187 588.942,589	0.041
2	413.147,187 588.942,589	3	413.131,949 588.945,81	15.575
3	413.131,949 588.945,81	4	413.116,044 588.669,255	277.012
4	413.116,044 588.669,255	5	413.119,03 588.668,015	3.233
5	413.119,03 588.668,015	6	413.131,147 588.662,984	13.12

Punct început	X / Y	Punct sfârșit	X / Y	Lungime segment (** (m)
6	413.131,147 588.662,984	1	413.147,227 588.942,581	280.059

** Lungimile segmentelor sunt determinate în planul de proiecție Stereo 70 și sunt rotunjite la 1 milimetru.

*** Distanța dintre puncte este formată din segmente cumulate ce sunt mai mici decât valoarea 1 milimetru.

**DATE DESPRE IMOBILUL NR. 19067**

Oficiul de Cadastru și Publicitate Imobiliară CLUJ
Biroul de Cadastru și Publicitate Imobiliară Cluj-Napoca

A. Partea I. Descrierea imobilului

TEREN Extravilan

Adresa: Jud. Cluj

Nr. Crt	Nr cadastral Nr. topografic	Suprafața* (mp)	Observații / Referințe
A1		5.800	Sector cadastral:9 Teren neimprejmuit; Imobil traversat de limita unităților administrativ - teritoriale COJOCNA și APAHIDA

B. Partea II. Proprietari și acte

Inscrieri privitoare la dreptul de proprietate și alte drepturi reale		Referințe
/		
Act Notarial nr. 101, din 18/11/2015 emis de NP DAN MIRCEA CARLANARU;		
B1	Intabulare, drept de PROPRIETATE, dobandit prin Succesiune, cota actuala 1/5, cota initiala 1/5 1) JUCAN LIVIU	A1
B2	Intabulare, drept de PROPRIETATE, dobandit prin Succesiune, cota actuala 1/5, cota initiala 1/5 1) JUCAN DANUT	A1
B3	Intabulare, drept de PROPRIETATE, dobandit prin Succesiune, cota actuala 1/5, cota initiala 1/5 1) ZAH ANA	A1
B4	Intabulare, drept de PROPRIETATE, dobandit prin Succesiune, cota actuala 1/5, cota initiala 1/5 1) JUCAN VASILE	A1
B5	Intabulare, drept de PROPRIETATE, dobandit prin Succesiune, cota actuala 1/5, cota initiala 1/5 1) LUCA MARIA-LUCIA	A1

C. Partea III. SARCINI .

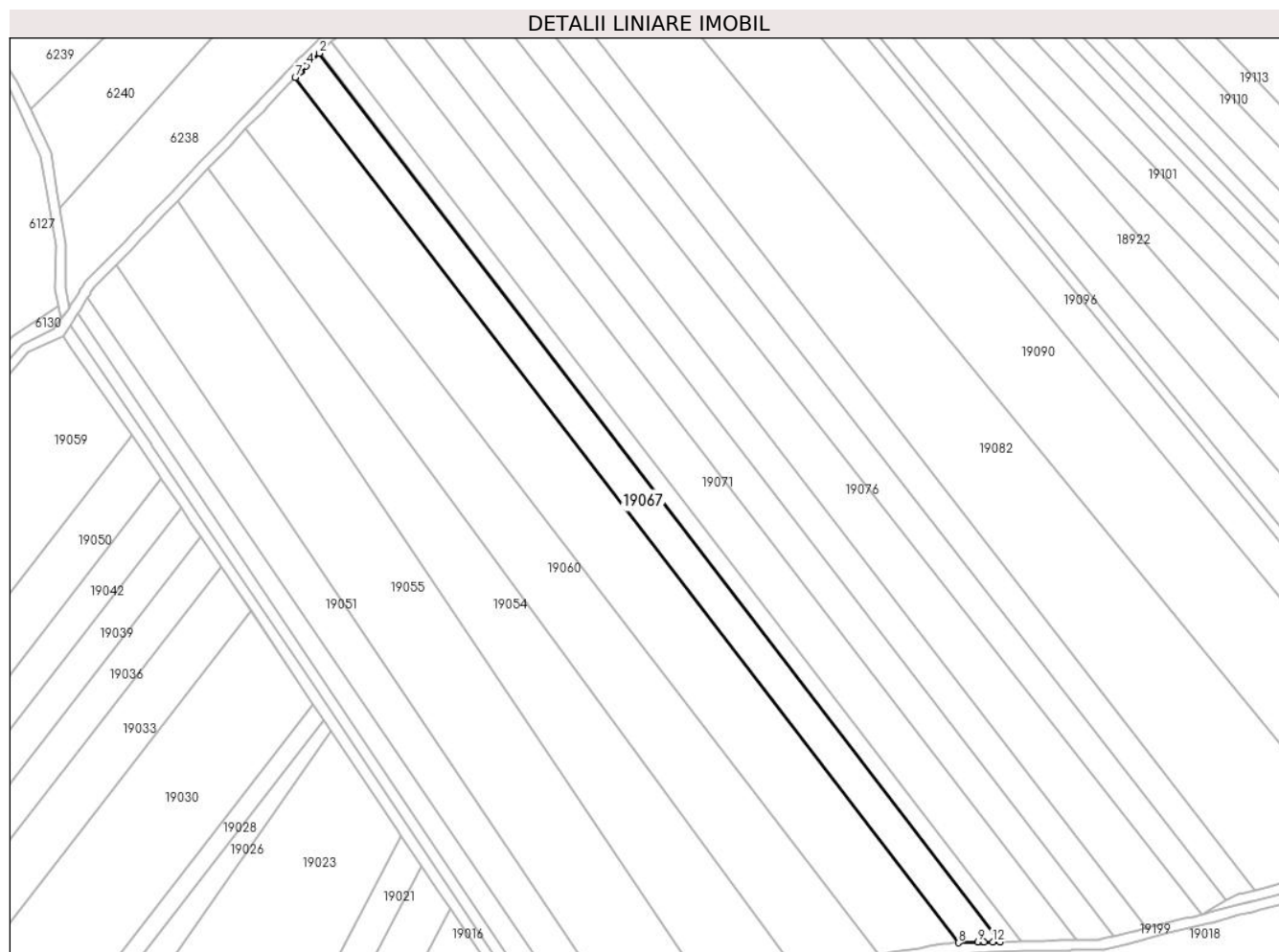
Inscrieri privind dezmembramintele dreptului de proprietate, drepturi reale de garanție și sarcini	Referințe
NU SUNT	

Anexa Nr. 1 La Partea I

Teren

Nr cadastral	Suprafața (mp)*	Observații / Referințe
	5.800	Imobil traversat de limita unităților administrativ - teritoriale COJOCNA și APAHIDA

* Suprafața este determinată în planul de proiecție Stereo 70.



Date referitoare la teren

Crt	Categorie folosință	Intravilan	Suprafața (mp)	Tarla	Parcelă	Nr. topo	Observații / Referințe
1	arabil	NU	5.800	28	146	-	

Lungime Segmente

1) Valorile lungimilor segmentelor sunt obținute din proiecție în plan.

Punct început	X / Y	Punct sfârșit	X / Y	Lungime segment (** (m)
1	412.277,106 588.634,44	2	412.008,986 588.984,019	440.562
2	412.008,986 588.984,019	3	412.005,38 588.980,619	4.956
3	412.005,38 588.980,619	4	412.003,9 588.979,069	2.143
4	412.003,9 588.979,069	5	412.001,855 588.976,925	2.962
5	412.001,855 588.976,925	6	412.001,478 588.976,531	0.545

Punct început	X / Y	Punct sfârșit	X / Y	Lungime segment (** (m)
6	412.001,478 588.976,531	7	411.999,506 588.974,464	2.857
7	411.999,506 588.974,464	8	412.260,606 588.634,039	429.025
8	412.260,606 588.634,039	9	412.268,266 588.634,225	7.663
9	412.268,266 588.634,225	10	412.270,562 588.634,281	2.297
10	412.270,562 588.634,281	11	412.270,682 588.634,284	0.119
11	412.270,682 588.634,284	12	412.274,205 588.634,369	3.524
12	412.274,205 588.634,369	1	412.277,106 588.634,44	2.902

** Lungimile segmentelor sunt determinate în planul de proiecție Stereo 70 și sunt rotunjite la 1 milimetru.

*** Distanța dintre puncte este formată din segmente cumulate ce sunt mai mici decât valoarea 1 milimetru.

**DATE DESPRE IMOBILUL NR. 19068**

Oficiul de Cadastru și Publicitate Imobiliară CLUJ
Biroul de Cadastru și Publicitate Imobiliară Cluj-Napoca

A. Partea I. Descrierea imobilului

TEREN Extravilan

Adresa: Jud. Cluj

Nr. Crt	Nr cadastral Nr. topografic	Suprafața* (mp)	Observații / Referințe
A1		1.200	Sector cadastral:11 Teren neimprejmuit;

B. Partea II. Proprietari și acte

Inscrieri privitoare la dreptul de proprietate și alte drepturi reale	Referințe
/	
Act Administrativ nr. 25.840/744, din 13/03/1998 emis de CJSDPAT Cluj;	
B1	A1
Intabulare, drept de PROPRIETATE, dobandit prin Reconstituire, cota actuala 1/1, cota initiala 1/1 1) GIUGLEA FLOARE, Lipsa CNP	

C. Partea III. SARCINI .

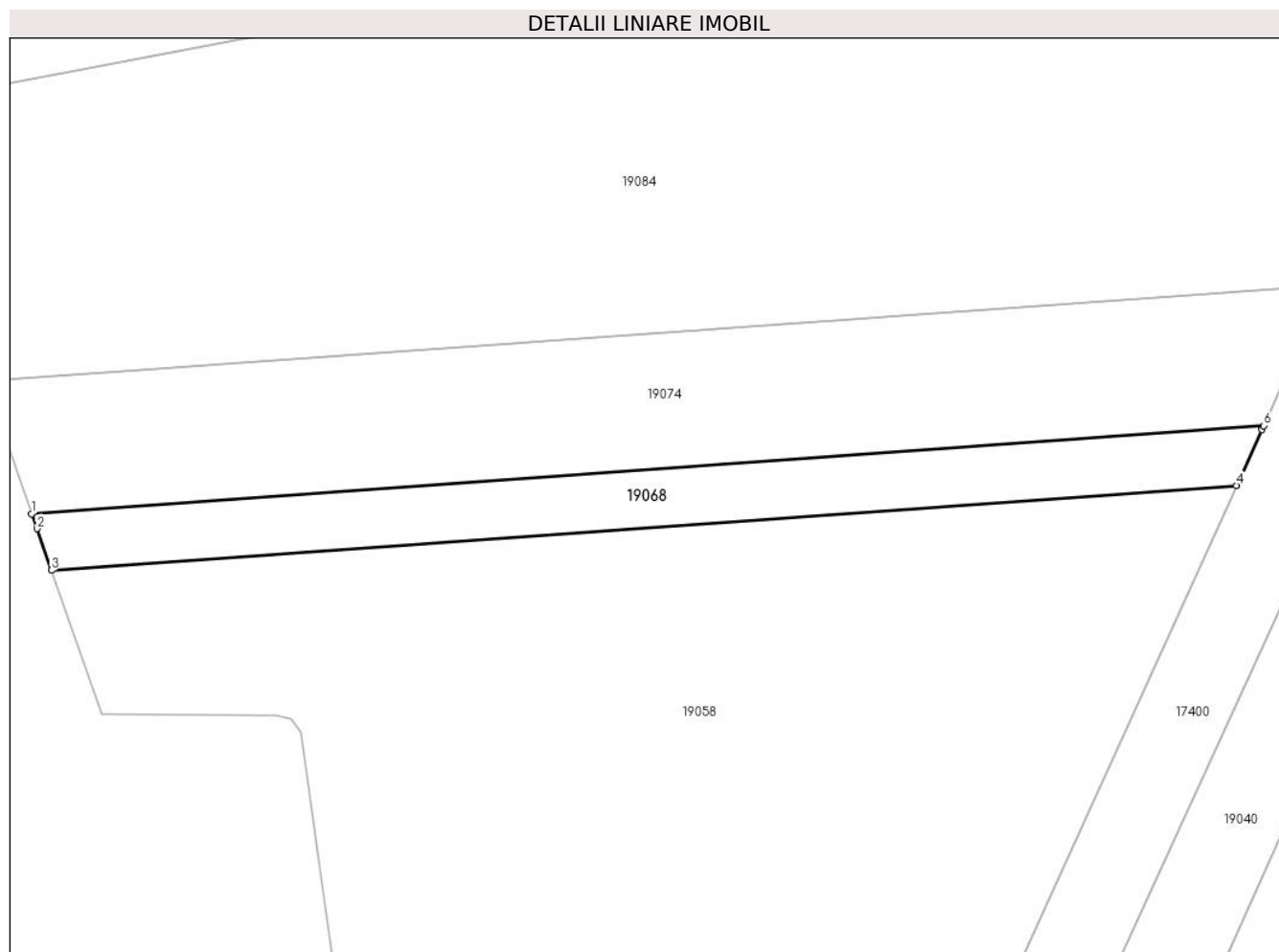
Inscrieri privind dezmembramintele dreptului de proprietate, drepturi reale de garanție și sarcini	Referințe
NU SUNT	

Anexa Nr. 1 La Partea I

Teren

Nr cadastral	Suprafața (mp)*	Observații / Referințe
	1.200	

* Suprafața este determinată în planul de proiecție Stereo 70.



Date referitoare la teren

Crt	Categorie folosință	Intravilan	Suprafața (mp)	Tarla	Parcelă	Nr. topo	Observații / Referințe
1	arabil	NU	1.200	30	43	-	

Lungime Segmente

1) Valorile lungimilor segmentelor sunt obținute din proiecție în plan.

Punct început	X / Y	Punct sfârșit	X / Y	Lungime segment (** (m)
1	413.720,121 588.807,427	2	413.720,803 588.805,49	2.053
2	413.720,803 588.805,49	3	413.722,724 588.800,032	5.787
3	413.722,724 588.800,032	4	413.877,935 588.811,125	155.606
4	413.877,935 588.811,125	5	413.881,256 588.818,429	8.024
5	413.881,256 588.818,429	6	413.881,497 588.818,961	0.584

Punct început	X / Y	Punct sfârșit	X / Y	Lungime segment (** (m)
6	413.881,497 588.818,961	1	413.720,121 588.807,427	161.788

** Lungimile segmentelor sunt determinate în planul de proiecție Stereo 70 și sunt rotunjite la 1 milimetru.

*** Distanța dintre puncte este formată din segmente cumulate ce sunt mai mici decât valoarea 1 milimetru.

**DATE DESPRE IMOBILUL NR. 19069**

Oficiul de Cadastru și Publicitate Imobiliară CLUJ
Biroul de Cadastru și Publicitate Imobiliară Cluj-Napoca

A. Partea I. Descrierea imobilului

TEREN Extravilan

Adresa: Jud. Cluj

Nr. Crt	Nr cadastral Nr. topografic	Suprafața* (mp)	Observații / Referințe
A1	52216	4.300	Sector cadastral:9 Teren neimprejmuit;

B. Partea II. Proprietari și acte

Inscrieri privitoare la dreptul de proprietate și alte drepturi reale	Referințe
223058 / 20/12/2017	
Act Administrativ nr. 3219/2560, din 25/06/2004 emis de CJPSDDPAT CLUJ (hotarare judecatoreasca nr 9297 din 12.07.2010, emis de JUDECATORIA CLUJ-NAPOCA;act administrativ nr 1213 din 29.11.2017, emis de COMUNA COJOCNA;hotarare judecatoreasca nr 15860 din 13.10.2010, emis de JUDECATORIA CLUJ-NAPOCA);	
B3	Intabulare, drept de PROPRIETATE, dobandit prin Hotarare Judecatoreasca, cota actuala 1/1, cota initiala 1/1
	A1
	1) UNGVARI ILEANA 2) UNGVARI ALEXANDRU 3) SZENES MAGDALENA 4) CSETE EVA

C. Partea III. SARCINI .

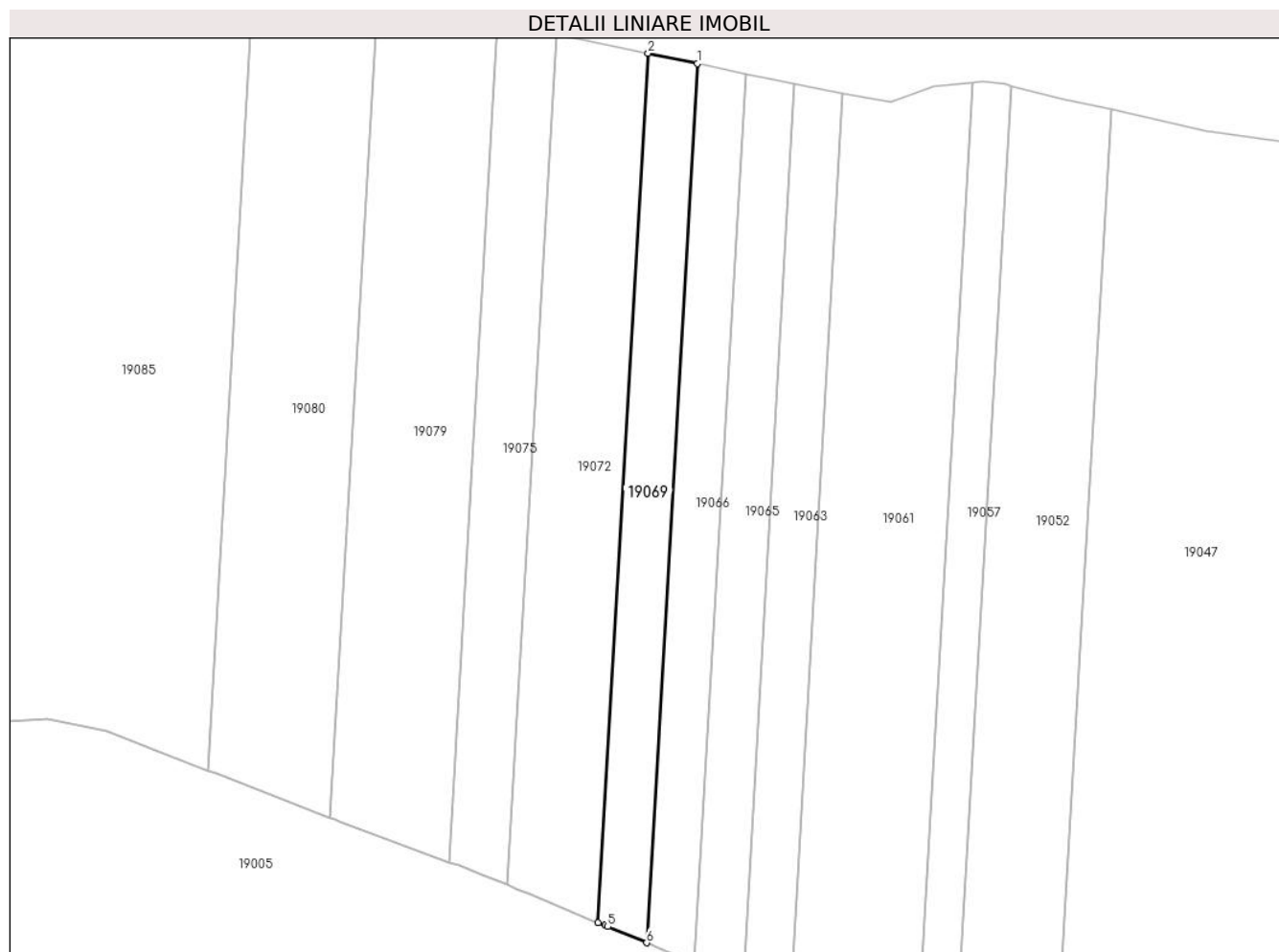
Inscrieri privind dezmembramintele dreptului de proprietate, drepturi reale de garanție și sarcini	Referințe
NU SUNT	

Anexa Nr. 1 La Partea I

Teren

Nr cadastral	Suprafața (mp)*	Observații / Referințe
52216	4.300	

* Suprafața este determinată în planul de proiecție Stereo 70.



Date referitoare la teren

Crt	Categorie folosință	Intravilan	Suprafața (mp)	Tarla	Parcelă	Nr. topo	Observații / Referințe
1	arabil	NU	4.300	29	19	-	Teren neimprejmuit;

Lungime Segmente

1) Valorile lungimilor segmentelor sunt obținute din proiecție în plan.

Punct început	X / Y	Punct sfârșit	X / Y	Lungime segment (** (m)
1	413.131,949 588.945,81	2	413.116,501 588.949,075	15.789
2	413.116,501 588.949,075	3	413.100,774 588.675,595	273.932
3	413.100,774 588.675,595	4	413.102,91 588.674,708	2.313
4	413.102,91 588.674,708	5	413.103,777 588.674,348	0.938
5	413.103,777 588.674,348	6	413.116,044 588.669,255	13.283

Punct început	X / Y	Punct sfârșit	X / Y	Lungime segment (** (m)
6	413.116,044 588.669,255	1	413.131,949 588.945,81	277.012

** Lungimile segmentelor sunt determinate în planul de proiecție Stereo 70 și sunt rotunjite la 1 milimetru.

*** Distanța dintre puncte este formată din segmente cumulate ce sunt mai mici decât valoarea 1 milimetru.

**DATE DESPRE IMOBILUL NR. 19070**

Oficiul de Cadastru și Publicitate Imobiliară CLUJ
Biroul de Cadastru și Publicitate Imobiliară Cluj-Napoca

A. Partea I. Descrierea imobilului

TEREN Extravilan

Adresa: Jud. Cluj

Nr. Crt	Nr cadastral Nr. topografic	Suprafața* (mp)	Observații / Referințe
A1		2.900	Sector cadastral:9 Teren neimprejmuț; Imobil traversat de limita unităților administrativ - teritoriale COJOCNA și APAHIDA

B. Partea II. Proprietari și acte

Inscrieri privitoare la dreptul de proprietate și alte drepturi reale	Referințe
/	
Act Administrativ nr. 3005/1829, din 18/10/2002 emis de CJSDPAT Cluj;	
B1	A1
Intabulare, drept de PROPRIETATE, dobandit prin Reconstituire, cota actuala 1/1, cota initiala 1/1 1) BOJAN VASILE , Lipsa CNP	

C. Partea III. SARCINI .

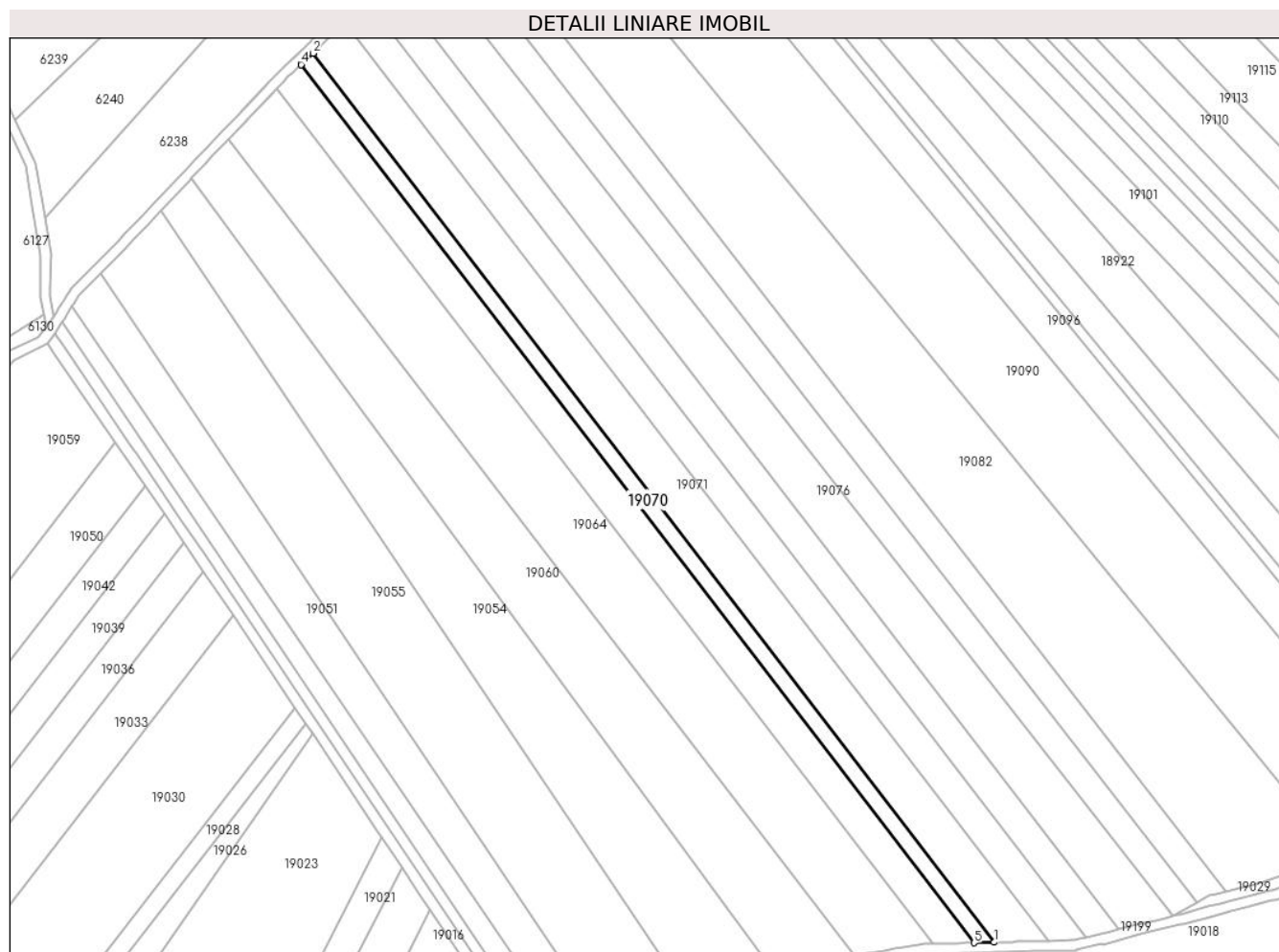
Inscrieri privind dezmembramintele dreptului de proprietate, drepturi reale de garanție și sarcini	Referințe
NU SUNT	

Anexa Nr. 1 La Partea I

Teren

Nr cadastral	Suprafața (mp)*	Observații / Referințe
	2.900	Imobil traversat de limita unităților administrativ - teritoriale COJOCNA și APAHIDA

* Suprafața este determinată în planul de proiecție Stereo 70.



Date referitoare la teren

Crt	Categorie folosință	Intravilan	Suprafața (mp)	Tarla	Parcelă	Nr. topo	Observații / Referințe
1	arabil	NU	2.900	28	156	-	

Lungime Segmente

1) Valorile lungimilor segmentelor sunt obținute din proiecție în plan.

Punct început	X / Y	Punct sfârșit	X / Y	Lungime segment (** (m)
1	412.285,2 588.634,636	2	412.013,77 588.988,531	446.0
2	412.013,77 588.988,531	3	412.009,148 588.984,173	6.352
3	412.009,148 588.984,173	4	412.008,986 588.984,019	0.224
4	412.008,986 588.984,019	5	412.277,106 588.634,44	440.562
5	412.277,106 588.634,44	1	412.285,2 588.634,636	8.096

**** Lungimile segmentelor sunt determinate în planul de proiecție Stereo 70 și sunt rotunjite la 1 milimetru.**

***** Distanța dintre puncte este formată din segmente cumulate ce sunt mai mici decât valoarea 1 milimetru.**

**DATE DESPRE IMOBILUL NR. 19071**

Oficiul de Cadastru și Publicitate Imobiliară CLUJ
Biroul de Cadastru și Publicitate Imobiliară Cluj-Napoca

A. Partea I. Descrierea imobilului

TEREN Extravilan

Adresa: Jud. Cluj

Nr. Crt	Nr cadastral Nr. topografic	Suprafața* (mp)	Observații / Referințe
A1		8.000	Sector cadastral:9 Teren neimprejmuit; Imobil traversat de limita unităților administrativ - teritoriale COJOCNA și APAHIDA

B. Partea II. Proprietari și acte

Inscrieri privitoare la dreptul de proprietate și alte drepturi reale	Referințe
/	
Act Administrativ nr. 3005/1822, din 18/10/2002 emis de CJSDPAT Cluj;	
B1	A1
Intabulare, drept de PROPRIETATE, dobandit prin Reconstituire, cota actuala 1/1, cota initiala 1/1 1) BUCUR ANA, Lipsa CNP	

C. Partea III. SARCINI .

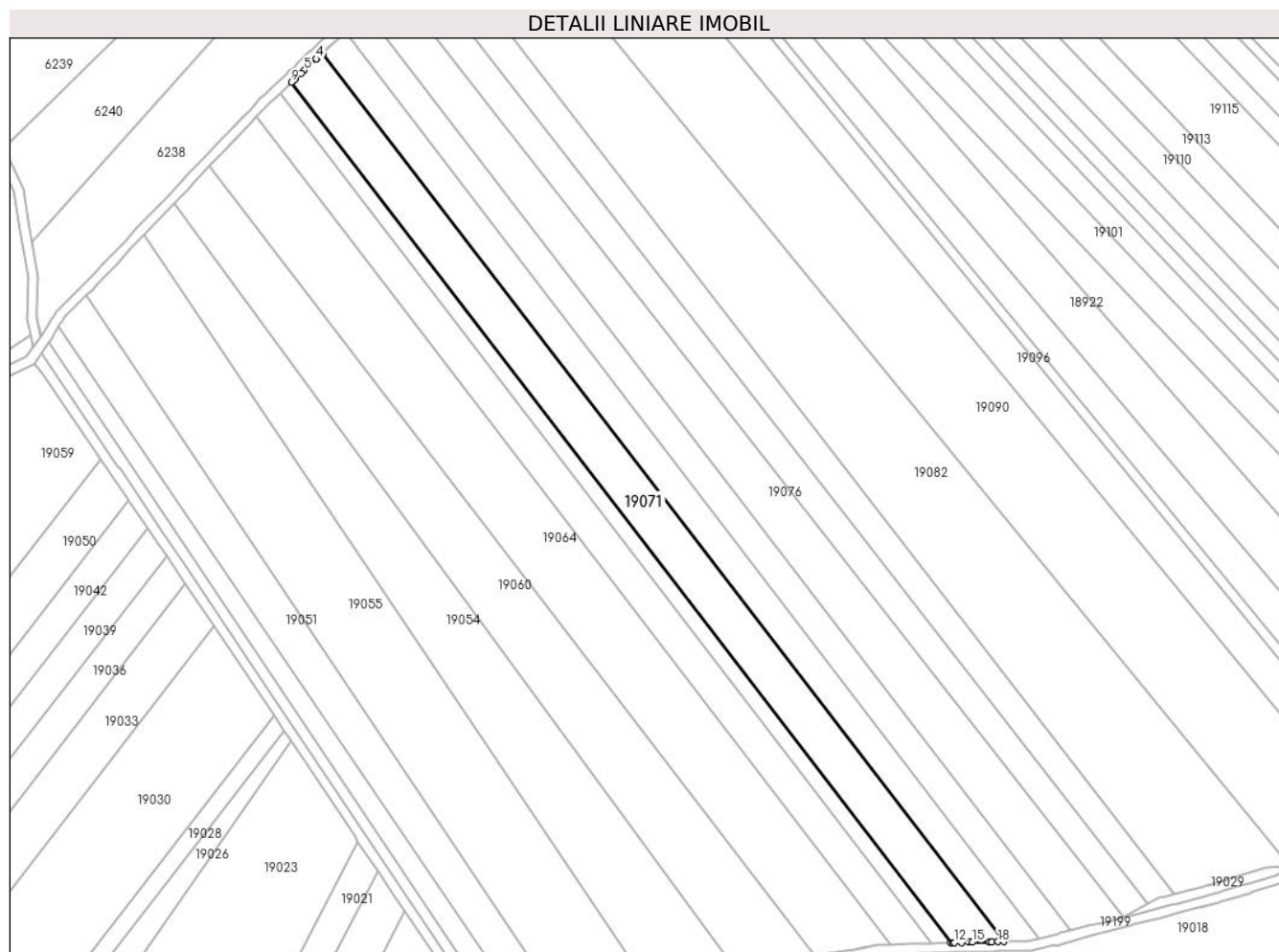
Inscrieri privind dezmembramintele dreptului de proprietate, drepturi reale de garanție și sarcini	Referințe
NU SUNT	

Anexa Nr. 1 La Partea I

Teren

Nr cadastral	Suprafața (mp)*	Observații / Referințe
	8.000	Imobil traversat de limita unităților administrativ - teritoriale COJOCNA și APAHIDA

* Suprafața este determinată în planul de proiecție Stereo 70.



Date referitoare la teren

Crt	Categorie folosință	Intravilan	Suprafața (mp)	Tarla	Parcelă	Nr. topo	Observații / Referințe
1	arabil	NU	8.000	28	145	-	

Lungime Segmente

1) Valorile lungimilor segmentelor sunt obținute din proiecție în plan.

Punct început	X / Y	Punct sfârșit	X / Y	Lungime segment (** (m)
1	412.307,033 588.635,167	2	412.026,797 589.000,543	460.47
2	412.026,797 589.000,543	3	412.024,549 588.998,695	2.91
3	412.024,549 588.998,695	4	412.024,045 588.998,22	0.693
4	412.024,045 588.998,22	5	412.019,135 588.993,59	6.748
5	412.019,135 588.993,59	6	412.017,698 588.992,235	1.976

Punct început	X / Y	Punct sfârșit	X / Y	Lungime segment (** (m)
6	412.017,698 588.992,235	7	412.015,63 588.990,285	2.842
7	412.015,63 588.990,285	8	412.014,943 588.989,637	0.945
8	412.014,943 588.989,637	9	412.013,77 588.988,531	1.612
9	412.013,77 588.988,531	10	412.285,2 588.634,636	446.0
10	412.285,2 588.634,636	11	412.286,002 588.634,656	0.802
11	412.286,002 588.634,656	12	412.286,53 588.634,669	0.528
12	412.286,53 588.634,669	13	412.289,57 588.634,743	3.041
13	412.289,57 588.634,743	14	412.292,492 588.634,814	2.923
14	412.292,492 588.634,814	15	412.293,978 588.634,85	1.486
15	412.293,978 588.634,85	16	412.301,091 588.635,022	7.116
16	412.301,091 588.635,022	17	412.302,009 588.635,045	0.918
17	412.302,009 588.635,045	18	412.304,59 588.635,107	2.582
18	412.304,59 588.635,107	1	412.307,033 588.635,167	2.445

** Lungimile segmentelor sunt determinate în planul de proiecție Stereo 70 și sunt rotunjite la 1 milimetru.

*** Distanța dintre puncte este formată din segmente cumulate ce sunt mai mici decât valoarea 1 milimetru.

**DATE DESPRE IMOBILUL NR. 19072**

Oficiul de Cadastru și Publicitate Imobiliară CLUJ
Biroul de Cadastru și Publicitate Imobiliară Cluj-Napoca

A. Partea I. Descrierea imobilului

TEREN Extravilan

Adresa: Jud. Cluj

Nr. Crt	Nr cadastral Nr. topografic	Suprafața* (mp)	Observații / Referințe
A1		7.900	Sector cadastral:9 Teren neimprejmuit;

B. Partea II. Proprietari și acte

Inscrieri privitoare la dreptul de proprietate și alte drepturi reale		Referințe
/		
Act Administrativ nr. 3219/2560, din 25/06/2004 emis de CJSDPAT Cluj;		
B1	Intabulare, drept de PROPRIETATE, dobandit prin Reconstituire, cota actuala 1/1, cota initiala 1/1 1) BALOG ELISABETA , Lipsa CNP 2) UNGVARI SANDOR , Lipsa CNP 3) TEREBESI ILEANA , Lipsa CNP 4) LOSTEINER CLARA , Lipsa CNP 5) UNGVARI STEFAN , Lipsa CNP	A1

C. Partea III. SARCINI .

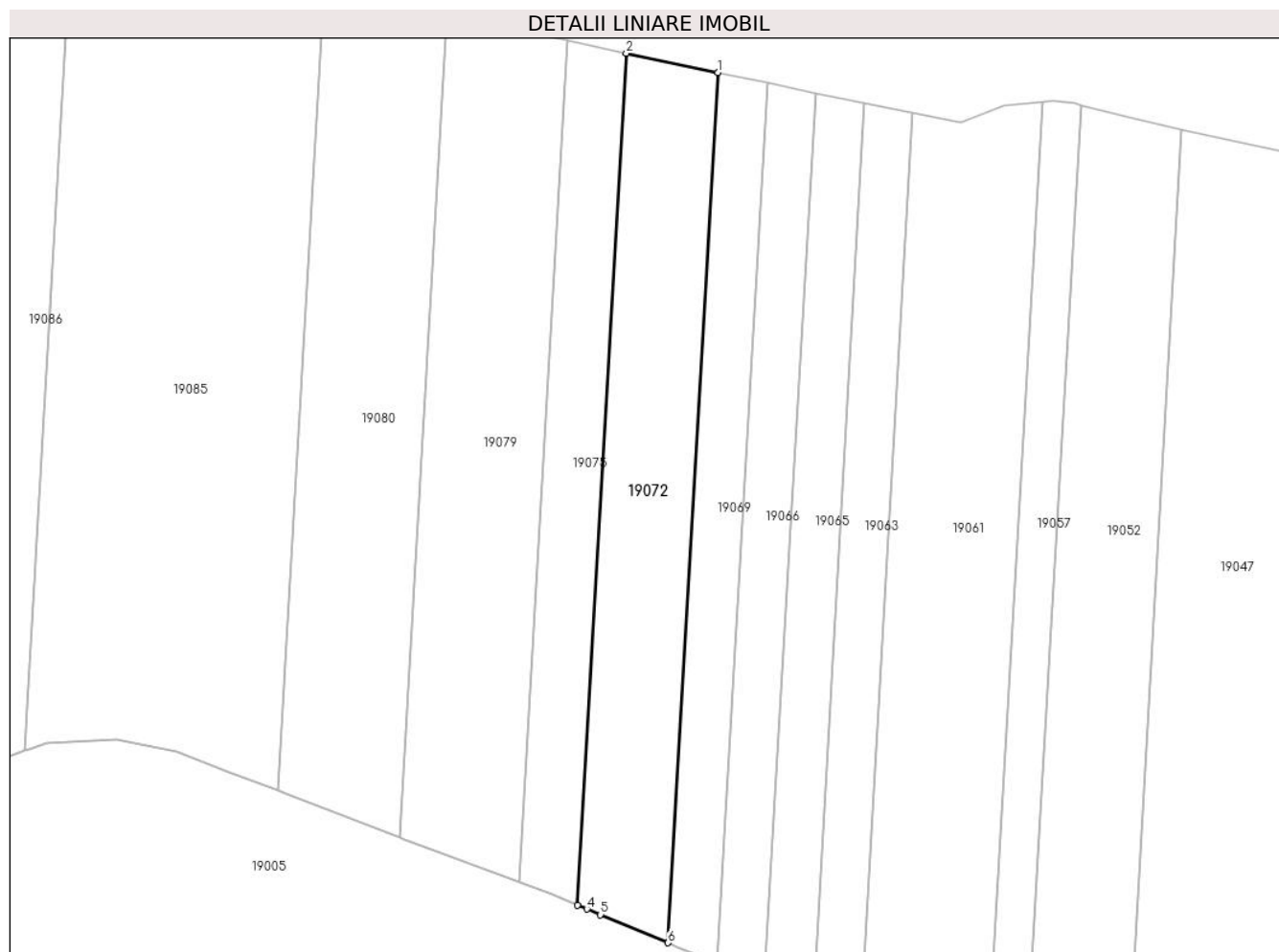
Inscrieri privind dezmembramintele dreptului de proprietate, drepturi reale de garanție și sarcini	Referințe
NU SUNT	

Anexa Nr. 1 La Partea I

Teren

Nr cadastral	Suprafața (mp)*	Observații / Referințe
	7.900	

* Suprafața este determinată în planul de proiecție Stereo 70.



Date referitoare la teren

Crt	Categorie folosință	Intravilan	Suprafața (mp)	Tarla	Parcelă	Nr. topo	Observații / Referințe
1	arabil	NU	7.900	29	19	-	Imobil identificat în TP în P 19 în realitate se afla în P 20/1, 20

Lungime Segmente

1) Valorile lungimilor segmentelor sunt obținute din proiecție în plan.

Punct început	X / Y	Punct sfârșit	X / Y	Lungime segment (** (m)
1	413.116,501 588.949,075	2	413.087,659 588.955,172	29.48
2	413.087,659 588.955,172	3	413.072,261 588.687,434	268.18
3	413.072,261 588.687,434	4	413.075,256 588.686,19	3.243
4	413.075,256 588.686,19	5	413.079,529 588.684,416	4.626
5	413.079,529 588.684,416	6	413.100,774 588.675,595	23.003

Punct început	X / Y	Punct sfârșit	X / Y	Lungime segment (** (m)
6	413.100,774 588.675,595	1	413.116,501 588.949,075	273.932

** Lungimile segmentelor sunt determinate în planul de proiecție Stereo 70 și sunt rotunjite la 1 milimetru.

*** Distanța dintre puncte este formată din segmente cumulate ce sunt mai mici decât valoarea 1 milimetru.

**DATE DESPRE IMOBILUL NR. 19073**

Oficiul de Cadastru și Publicitate Imobiliară CLUJ
Biroul de Cadastru și Publicitate Imobiliară Cluj-Napoca

A. Partea I. Descrierea imobilului

TEREN Extravilan

Adresa: Jud. Cluj

Nr. Crt	Nr cadastral Nr. topografic	Suprafața* (mp)	Observații / Referințe
A1		5.800	Sector cadastral:9 Teren neimprejmuit;

B. Partea II. Proprietari și acte

Inscrieri privitoare la dreptul de proprietate și alte drepturi reale		Referințe
/		
Act Notarial nr. 89, din 28/09/2016 emis de NP DANIELA IORGA;		
B1	Intabulare, drept de PROPRIETATE, dobandit prin Succesiune, cota actuala 1/3, cota initiala 1/3 1) BOCA ROMIOARA	A1
B2	Intabulare, drept de PROPRIETATE, dobandit prin Succesiune, cota actuala 1/3, cota initiala 1/3 1) PETEAN MARIOARA	A1
B3	Intabulare, drept de PROPRIETATE, dobandit prin Succesiune, cota actuala 1/3, cota initiala 1/3 1) FRATEAN DAN VASILE	A1

C. Partea III. SARCINI .

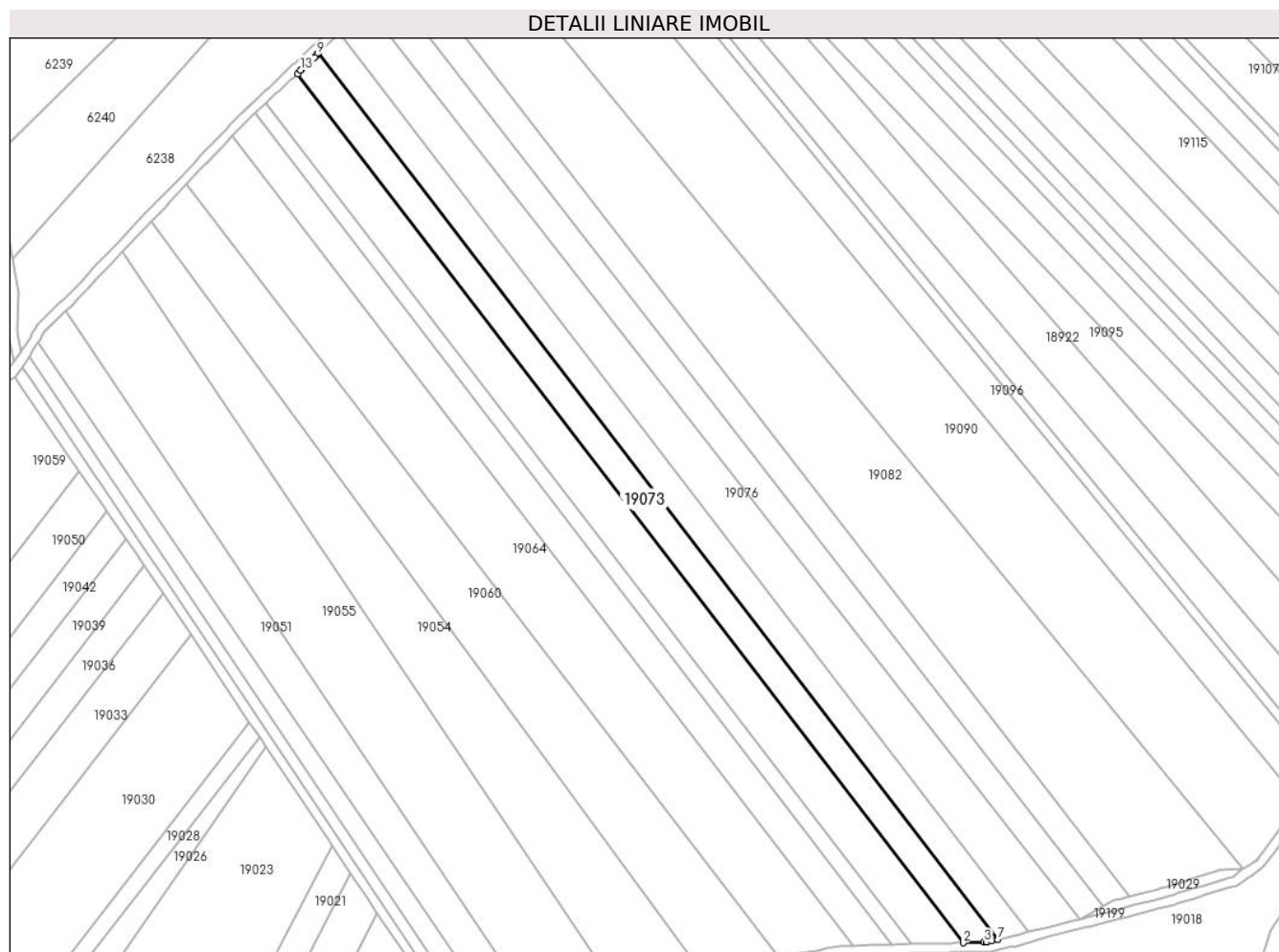
Inscrieri privind dezmembramintele dreptului de proprietate, drepturi reale de garanție și sarcini	Referințe
NU SUNT	

Anexa Nr. 1 La Partea I

Teren

Nr cadastral	Suprafața (mp)*	Observații / Referințe
	5.800	

* Suprafața este determinată în planul de proiecție Stereo 70.



Date referitoare la teren

Crt	Categorie folosință	Intravilan	Suprafața (mp)	Tarla	Parcelă	Nr. topo	Observații / Referințe
1	arabil	NU	5.800	28	144	-	

Lungime Segmente

1) Valorile lungimilor segmentelor sunt obținute din proiecție în plan.

Punct început	X / Y	Punct sfârșit	X / Y	Lungime segment (** (m)
1	412.026,797 589.000,543	2	412.307,033 588.635,167	460.47
2	412.307,033 588.635,167	3	412.315,852 588.635,381	8.822
3	412.315,852 588.635,381	4	412.317,14 588.635,412	1.288
4	412.317,14 588.635,412	5	412.317,143 588.635,413	0.003
5	412.317,143 588.635,413	6	412.319,01 588.635,878	1.923

Punct început	X / Y	Punct sfârșit	X / Y	Lungime segment (** (m)
6	412.319,01 588.635,878	7	412.321,677 588.636,542	2.749
7	412.321,677 588.636,542	8	412.035,786 589.009,291	469.761
8	412.035,786 589.009,291	9	412.035,085 589.008,63	0.963
9	412.035,085 589.008,63	10	412.034,634 589.008,204	0.621
10	412.034,634 589.008,204	11	412.033,932 589.007,542	0.965
11	412.033,932 589.007,542	12	412.028,513 589.002,433	7.448
12	412.028,513 589.002,433	13	412.028,251 589.002,186	0.36
13	412.028,251 589.002,186	1	412.026,797 589.000,543	2.194

** Lungimile segmentelor sunt determinate în planul de proiecție Stereo 70 și sunt rotunjite la 1 milimetru.

*** Distanța dintre puncte este formată din segmente cumulate ce sunt mai mici decât valoarea 1 milimetru.

**DATE DESPRE IMOBILUL NR. 19074**

Oficiul de Cadastru și Publicitate Imobiliară CLUJ
Biroul de Cadastru și Publicitate Imobiliară Cluj-Napoca

A. Partea I. Descrierea imobilului

TEREN Extravilan

Adresa: Jud. Cluj

Nr. Crt	Nr cadastral Nr. topografic	Suprafața* (mp)	Observații / Referințe
A1		3.000	Sector cadastral:11 Teren neimprejmuit;

B. Partea II. Proprietari și acte

Inscrieri privitoare la dreptul de proprietate și alte drepturi reale	Referințe
/	
Act Administrativ nr. 25.840/744, din 13/03/1998 emis de CJSDPAT Cluj;	
B1	A1
Intabulare, drept de PROPRIETATE, dobandit prin Reconstituire, cota actuala 1/1, cota initiala 1/1 1) GIUGLEA FLOARE, Lipsa CNP	

C. Partea III. SARCINI .

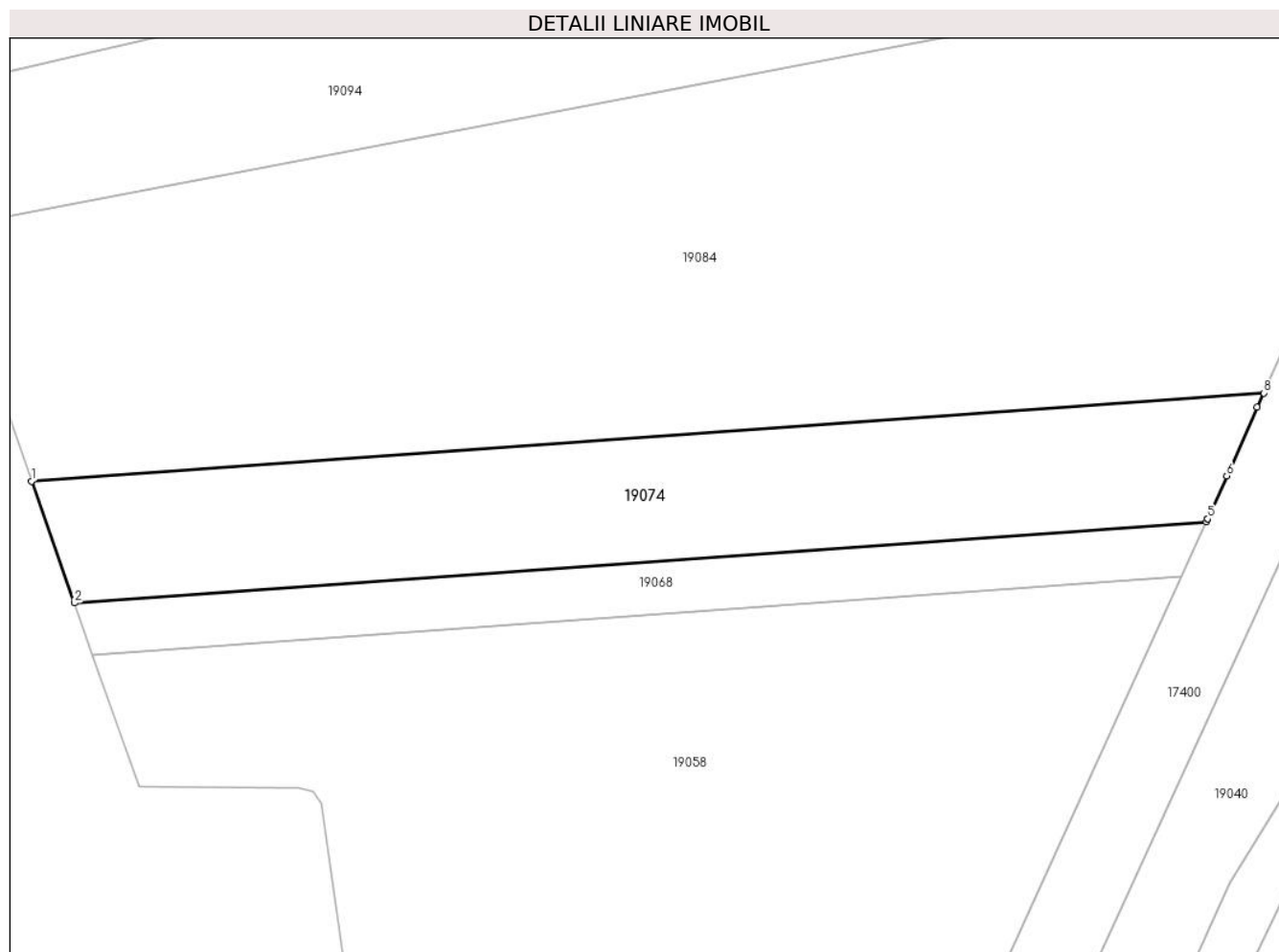
Inscrieri privind dezmembramintele dreptului de proprietate, drepturi reale de garanție și sarcini	Referințe
NU SUNT	

Anexa Nr. 1 La Partea I

Teren

Nr cadastral	Suprafața (mp)*	Observații / Referințe
	3.000	

* Suprafața este determinată în planul de proiecție Stereo 70.



Date referitoare la teren

Crt	Categorie folosință	Intra vilan	Suprafața (mp)	Tarla	Parcelă	Nr. topo	Observații / Referințe
1	arabil	NU	3.000	30	121	-	

Lungime Segmente

1) Valorile lungimilor segmentelor sunt obținute din proiecție în plan.

Punct început	X / Y	Punct sfârșit	X / Y	Lungime segment (** (m)
1	413.714,008 588.824,79	2	413.720,121 588.807,427	18.407
2	413.720,121 588.807,427	3	413.881,497 588.818,961	161.788
3	413.881,497 588.818,961	4	413.881,699 588.819,405	0.488
4	413.881,699 588.819,405	5	413.881,708 588.819,424	0.021
5	413.881,708 588.819,424	6	413.884,437 588.825,538	6.695

Punct început	X / Y	Punct sfârșit	X / Y	Lungime segment (** (m)
6	413.884,437 588.825,538	7	413.888,801 588.835,313	10.705
7	413.888,801 588.835,313	8	413.889,71 588.837,348	2.228
8	413.889,71 588.837,348	1	413.714,008 588.824,79	176.15

** Lungimile segmentelor sunt determinate în planul de proiecție Stereo 70 și sunt rotunjite la 1 milimetru.

*** Distanța dintre puncte este formată din segmente cumulate ce sunt mai mici decât valoarea 1 milimetru.

**DATE DESPRE IMOBILUL NR. 19075**

Oficiul de Cadastru și Publicitate Imobiliară CLUJ
Biroul de Cadastru și Publicitate Imobiliară Cluj-Napoca

A. Partea I. Descrierea imobilului

TEREN Extravilan

Adresa: Jud. Cluj

Nr. Crt	Nr cadastral Nr. topografic	Suprafața* (mp)	Observații / Referințe
A1		5.000	Sector cadastral:9 Teren neimprejmuit;

B. Partea II. Proprietari și acte

Inscrieri privitoare la dreptul de proprietate și alte drepturi reale		Referințe
/		
Act Normativ nr. 7, din 13/03/1996 emis de PARLAMENTUL ROMANIEI;		
B1	Inscrierea provizorie, drept de PROPRIETATE, dobandit prin Lege, cota actuala 1/1, cota initiala 1/1	A1
1) COMUNA COJOCNA, CIF:5022204, PROPRIETAR NEIDENTIFICAT		

C. Partea III. SARCINI .

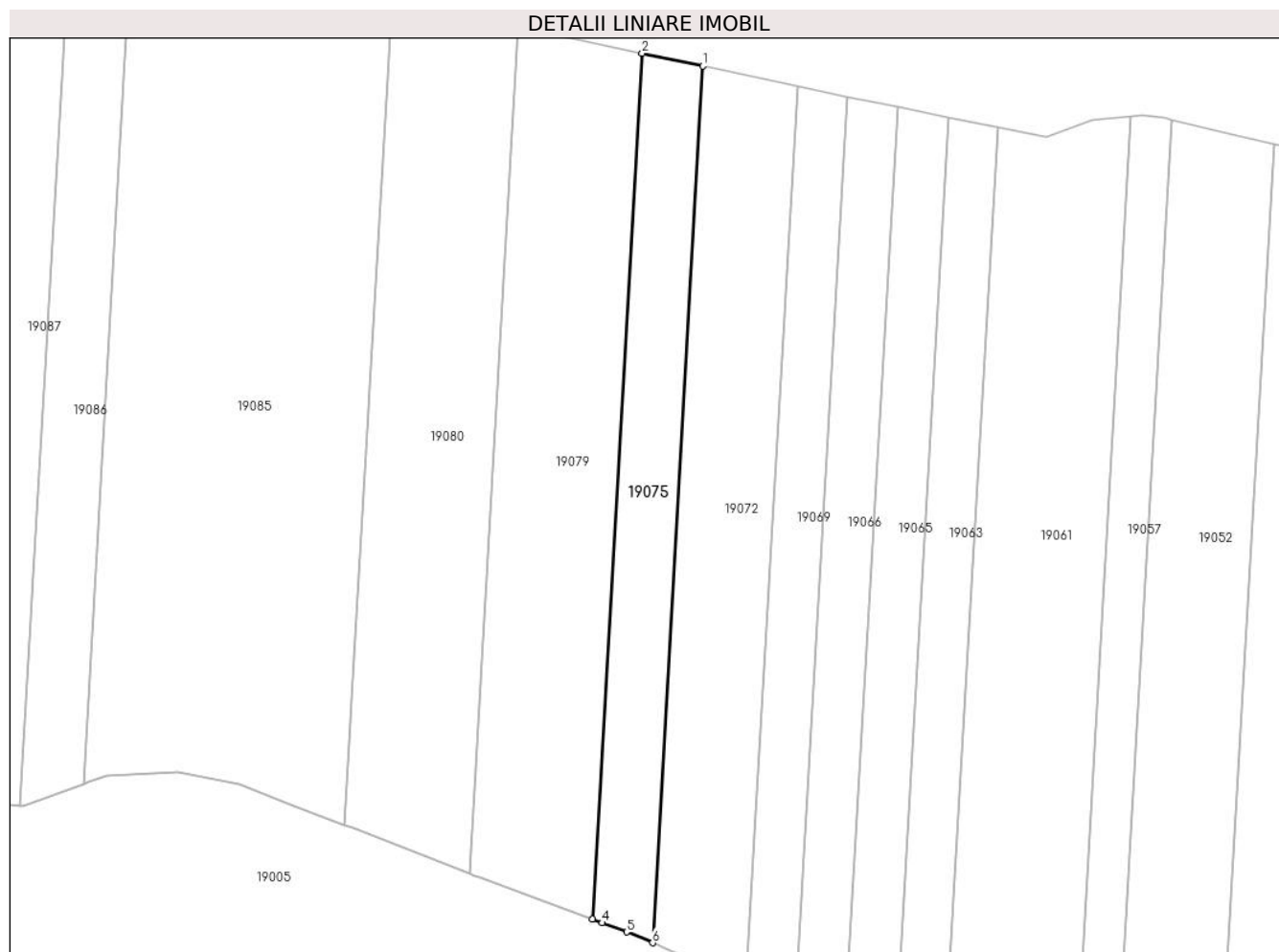
Inscrieri privind dezmembramintele dreptului de proprietate, drepturi reale de garanție și sarcini	Referințe
NU SUNT	

Anexa Nr. 1 La Partea I

Teren

Nr cadastral	Suprafața (mp)*	Observații / Referințe
	5.000	

* Suprafața este determinată în planul de proiecție Stereo 70.



Date referitoare la teren

Crt	Categorie folosință	Intravilan	Suprafața (mp)	Tarla	Parcelă	Nr. topo	Observații / Referințe
1	arabil	NU	5.000	29	-	-	

Lungime Segmente

1) Valorile lungimilor segmentelor sunt obținute din proiecție în plan.

Punct început	X / Y	Punct sfârșit	X / Y	Lungime segment (** (m)
1	413.087,659 588.955,172	2	413.069,088 588.959,098	18.98
2	413.069,088 588.959,098	3	413.053,878 588.694,618	264.917
3	413.053,878 588.694,618	4	413.056,843 588.693,515	3.163
4	413.056,843 588.693,515	5	413.064,321 588.690,731	7.979
5	413.064,321 588.690,731	6	413.072,261 588.687,434	8.597

Punct început	X / Y	Punct sfârșit	X / Y	Lungime segment (** (m)
6	413.072,261 588.687,434	1	413.087,659 588.955,172	268.18

** Lungimile segmentelor sunt determinate în planul de proiecție Stereo 70 și sunt rotunjite la 1 milimetru.

*** Distanța dintre puncte este formată din segmente cumulate ce sunt mai mici decât valoarea 1 milimetru.

**DATE DESPRE IMOBILUL NR. 19076**

Oficiul de Cadastru și Publicitate Imobiliară CLUJ
Biroul de Cadastru și Publicitate Imobiliară Cluj-Napoca

A. Partea I. Descrierea imobilului

TEREN Extravilan

Adresa: Jud. Cluj

Nr. Crt	Nr cadastral Nr. topografic	Suprafața* (mp)	Observații / Referințe
A1		8.700	Sector cadastral:9 Teren neimprejmuit;

B. Partea II. Proprietari și acte

Inscrieri privitoare la dreptul de proprietate și alte drepturi reale		Referințe
/		
Act Administrativ nr. 3005/1818, din 17/10/2002 emis de CJSDPAT Cluj;		
B1	Intabulare, drept de PROPRIETATE, dobandit prin Reconstituire, cota actuala 1/1, cota initiala 1/1 1) PERTA IOAN, Lipsa CNP	A1

C. Partea III. SARCINI .

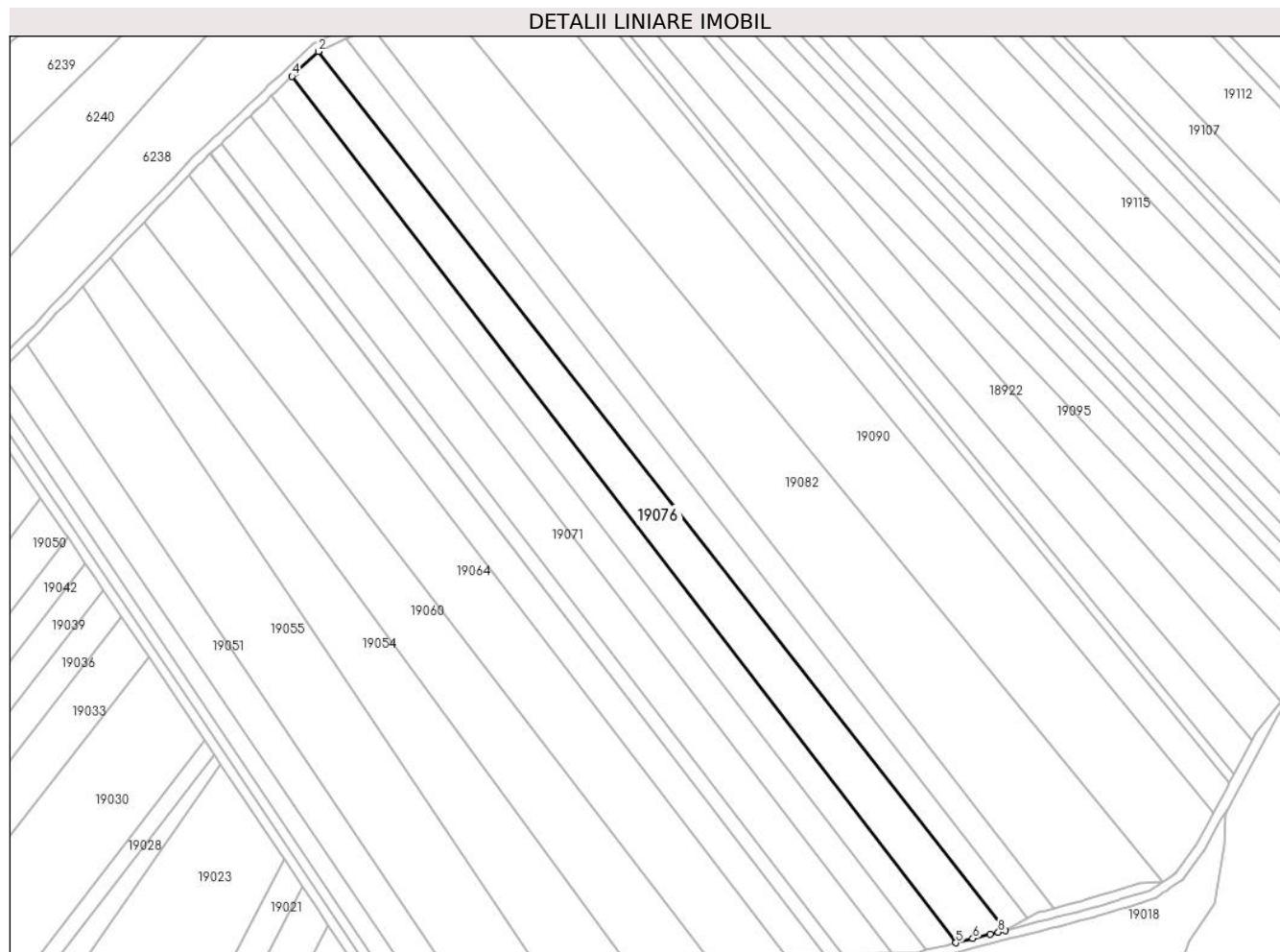
Inscrieri privind dezmembramintele dreptului de proprietate, drepturi reale de garanție și sarcini	Referințe
NU SUNT	

Anexa Nr. 1 La Partea I

Teren

Nr cadastral	Suprafața (mp)*	Observații / Referințe
	8.700	

* Suprafața este determinată în planul de proiecție Stereo 70.



Date referitoare la teren

Crt	Categorie folosință	Intravilan	Suprafața (mp)	Tarla	Parcelă	Nr. topo	Observații / Referințe
1	arabil	NU	8.700	28	97/1	-	

Lungime Segmente

1) Valorile lungimilor segmentelor sunt obținute din proiecție în plan.

Punct început	X / Y	Punct sfârșit	X / Y	Lungime segment (** (m)
1	412.356,287 588.645,156	2	412.056,251 589.028,588	486.87
2	412.056,251 589.028,588	3	412.046,389 589.019,288	13.556
3	412.046,389 589.019,288	4	412.044,753 589.017,746	2.249
4	412.044,753 589.017,746	5	412.334,652 588.639,771	476.347
5	412.334,652 588.639,771	6	412.342,106 588.641,626	7.681

Punct început	X / Y	Punct sfârșit	X / Y	Lungime segment (** (m)
6	412.342,106 588.641,626	7	412.349,596 588.643,49	7.718
7	412.349,596 588.643,49	8	412.353,227 588.644,394	3.742
8	412.353,227 588.644,394	1	412.356,287 588.645,156	3.154

** Lungimile segmentelor sunt determinate în planul de proiecție Stereo 70 și sunt rotunjite la 1 milimetru.

*** Distanța dintre puncte este formată din segmente cumulate ce sunt mai mici decât valoarea 1 milimetru.

**DATE DESPRE IMOBILUL NR. 19077**

Oficiul de Cadastru și Publicitate Imobiliară CLUJ
Biroul de Cadastru și Publicitate Imobiliară Cluj-Napoca

A. Partea I. Descrierea imobilului

TEREN Extravilan

Adresa: Jud. Cluj

Nr. Crt	Nr cadastral Nr. topografic	Suprafața* (mp)	Observații / Referințe
A1		5.800	Sector cadastral:9 Teren neimprejmuit;

B. Partea II. Proprietari și acte

Inscrieri privitoare la dreptul de proprietate și alte drepturi reale	Referințe
/	
Act Administrativ nr. 3005/1812, din 17/10/2002 emis de CJSDPAT Cluj;	
B1	A1
Intabulare, drept de PROPRIETATE, dobandit prin Reconstituire, cota actuala 1/1, cota initiala 1/1 1) JUCAN VASILE, Lipsa CNP	

C. Partea III. SARCINI .

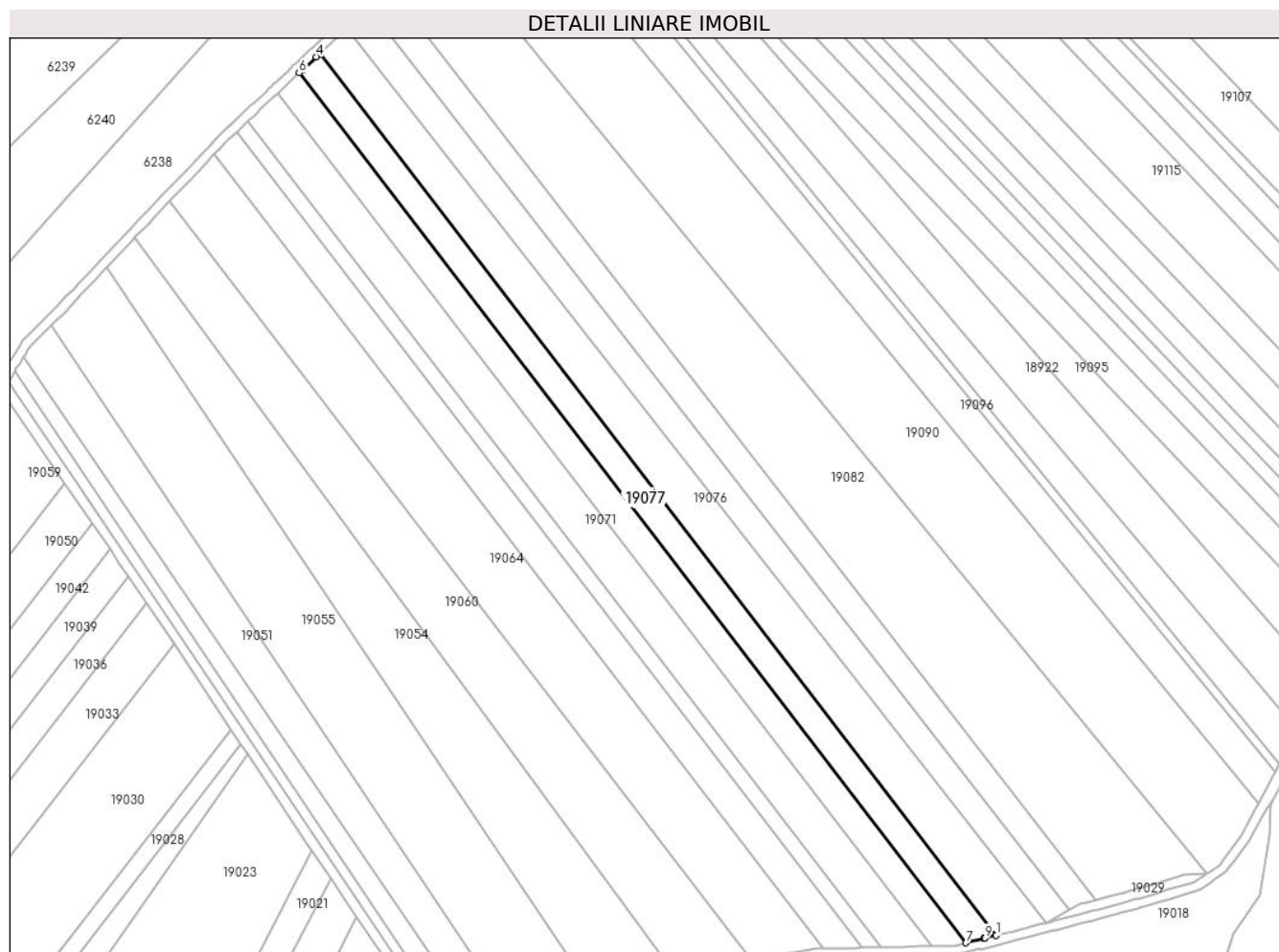
Inscrieri privind dezmembramintele dreptului de proprietate, drepturi reale de garanție și sarcini	Referințe
NU SUNT	

Anexa Nr. 1 La Partea I

Teren

Nr cadastral	Suprafața (mp)*	Observații / Referințe
	5.800	

* Suprafața este determinată în planul de proiecție Stereo 70.



Date referitoare la teren

Crt	Categorie folosință	Intravilan	Suprafața (mp)	Tarla	Parcelă	Nr. topo	Observații / Referințe
1	arabil	NU	5.800	28	189	-	

Lungime Segmente

1) Valorile lungimilor segmentelor sunt obținute din proiecție în plan.

Punct început	X / Y	Punct sfârșit	X / Y	Lungime segment (** (m)
1	412.334,652 588.639,771	2	412.044,753 589.017,746	476.347
2	412.044,753 589.017,746	3	412.044,478 589.017,487	0.377
3	412.044,478 589.017,487	4	412.043,106 589.016,193	1.886
4	412.043,106 589.016,193	5	412.037,045 589.010,478	8.33
5	412.037,045 589.010,478	6	412.035,786 589.009,291	1.731

Punct început	X / Y	Punct sfârșit	X / Y	Lungime segment (** (m)
6	412.035,786 589.009,291	7	412.321,677 588.636,542	469.761
7	412.321,677 588.636,542	8	412.329,337 588.638,448	7.894
8	412.329,337 588.638,448	9	412.329,972 588.638,606	0.653
9	412.329,972 588.638,606	1	412.334,652 588.639,771	4.823

** Lungimile segmentelor sunt determinate în planul de proiecție Stereo 70 și sunt rotunjite la 1 milimetru.

*** Distanța dintre puncte este formată din segmente cumulate ce sunt mai mici decât valoarea 1 milimetru.

**DATE DESPRE IMOBILUL NR. 19078**

Oficiul de Cadastru și Publicitate Imobiliară CLUJ
Biroul de Cadastru și Publicitate Imobiliară Cluj-Napoca

A. Partea I. Descrierea imobilului

TEREN Extravilan

Adresa: Jud. Cluj

Nr. Crt	Nr cadastral Nr. topografic	Suprafața* (mp)	Observații / Referințe
A1		11.000	Sector cadastral:9 Teren neimprejmuit;

B. Partea II. Proprietari și acte

Inscrieri privitoare la dreptul de proprietate și alte drepturi reale	Referințe
/	
Act Administrativ nr. 3303/2814, din 31/10/2005 emis de CJSDPAT Cluj;	
B1	A1
Intabulare, drept de PROPRIETATE, dobandit prin Reconstituire, cota actuala 1/1, cota initiala 1/1 1) BIRO ARCADIE, Lipsa CNP	

C. Partea III. SARCINI .

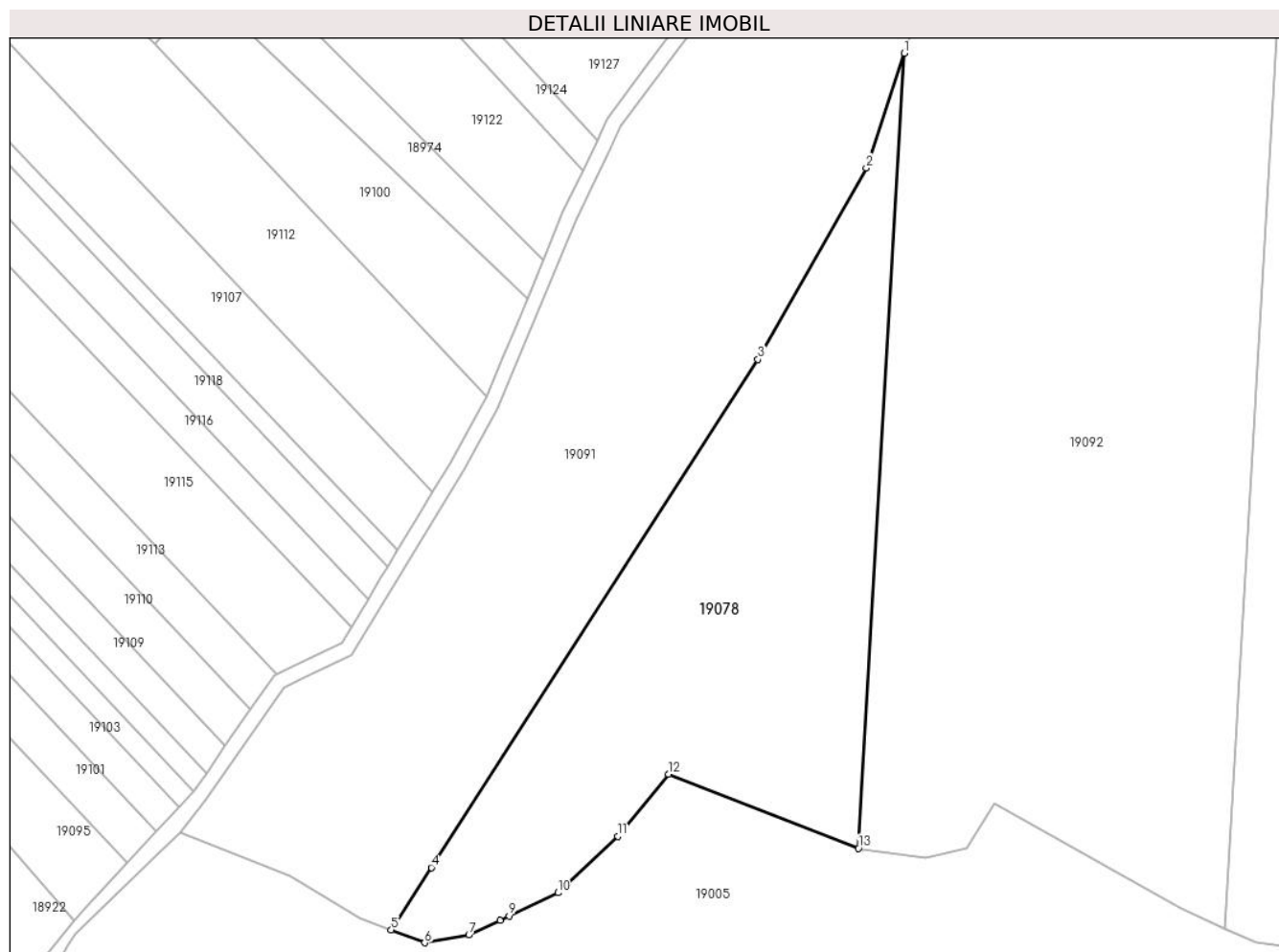
Inscrieri privind dezmembramintele dreptului de proprietate, drepturi reale de garanție și sarcini	Referințe
NU SUNT	

Anexa Nr. 1 La Partea I

Teren

Nr cadastral	Suprafața (mp)*	Observații / Referințe
	11.000	

* Suprafața este determinată în planul de proiecție Stereo 70.



Date referitoare la teren

Crt	Categorie folosință	Intravilan	Suprafața (mp)	Tarla	Parcelă	Nr. topo	Observații / Referințe
1	arabil	NU	11.000	29	31	-	

Lungime Segmente

1) Valorile lungimilor segmentelor sunt obținute din proiecție în plan.

Punct început	X / Y	Punct sfârșit	X / Y	Lungime segment (** (m)
1	412.699,996 588.978,177	2	412.689,826 588.947,377	32.436
2	412.689,826 588.947,377	3	412.660,718 588.895,87	59.163
3	412.660,718 588.895,87	4	412.572,865 588.759,351	162.344
4	412.572,865 588.759,351	5	412.562,085 588.742,6	19.92
5	412.562,085 588.742,6	6	412.571,089 588.739,135	9.647

Punct început	X / Y	Punct sfârșit	X / Y	Lungime segment (** (m)
6	412.571,089 588.739,135	7	412.582,95 588.741,242	12.047
7	412.582,95 588.741,242	8	412.591,308 588.745,19	9.243
8	412.591,308 588.745,19	9	412.593,766 588.746,35	2.718
9	412.593,766 588.746,35	10	412.606,933 588.752,569	14.562
10	412.606,933 588.752,569	11	412.622,954 588.767,765	22.081
11	412.622,954 588.767,765	12	412.636,67 588.784,41	21.568
12	412.636,67 588.784,41	13	412.687,711 588.764,551	54.768
13	412.687,711 588.764,551	1	412.699,996 588.978,177	213.98

** Lungimile segmentelor sunt determinate în planul de proiecție Stereo 70 și sunt rotunjite la 1 milimetru.

*** Distanța dintre puncte este formată din segmente cumulate ce sunt mai mici decât valoarea 1 milimetru.

**DATE DESPRE IMOBILUL NR. 19079**

Oficiul de Cadastru și Publicitate Imobiliară CLUJ
Biroul de Cadastru și Publicitate Imobiliară Cluj-Napoca

A. Partea I. Descrierea imobilului

TEREN Extravilan

Adresa: Jud. Cluj

Nr. Crt	Nr cadastral Nr. topografic	Suprafața* (mp)	Observații / Referințe
A1		10.000	Sector cadastral:9 Teren neimprejmuit;

B. Partea II. Proprietari și acte

Inscrieri privitoare la dreptul de proprietate și alte drepturi reale	Referințe
/	
Act Administrativ nr. 3005/1849, din 08/11/2002 emis de CJSDPAT Cluj;	
B1	A1
Intabulare, drept de PROPRIETATE, dobandit prin Reconstituire, cota actuala 1/1, cota initiala 1/1	
1) RACOVEANU VICTORIE, Lipsa CNP	

C. Partea III. SARCINI .

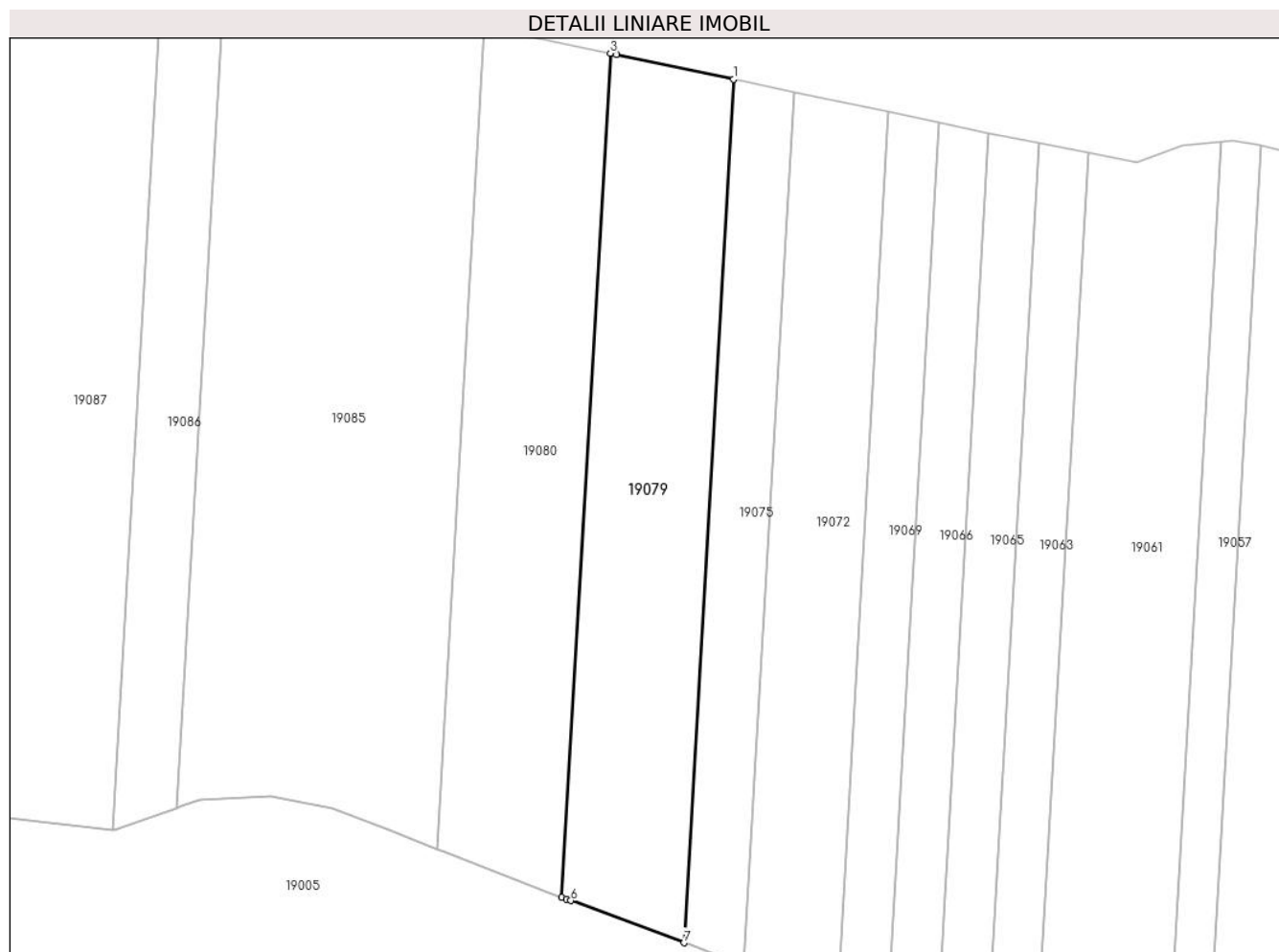
Inscrieri privind dezmembramintele dreptului de proprietate, drepturi reale de garanție și sarcini	Referințe
NU SUNT	

Anexa Nr. 1 La Partea I

Teren

Nr cadastral	Suprafața (mp)*	Observații / Referințe
	10.000	

* Suprafața este determinată în planul de proiecție Stereo 70.



Date referitoare la teren

Crt	Categorie folosință	Intravilan	Suprafața (mp)	Tarla	Parcelă	Nr. topo	Observații / Referințe
1	faneata	NU	10.000	29	20	-	

Lungime Segmente

1) Valorile lungimilor segmentelor sunt obținute din proiecție în plan.

Punct început	X / Y	Punct sfârșit	X / Y	Lungime segment (** (m)
1	413.069,088 588.959,098	2	413.033,233 588.966,677	36.648
2	413.033,233 588.966,677	3	413.031,307 588.967,074	1.966
3	413.031,307 588.967,074	4	413.016,441 588.708,574	258.927
4	413.016,441 588.708,574	5	413.017,906 588.708,008	1.571
5	413.017,906 588.708,008	6	413.019,244 588.707,51	1.428

Punct început	X / Y	Punct sfârșit	X / Y	Lungime segment (** (m)
6	413.019,244 588.707,51	7	413.053,878 588.694,618	36.956
7	413.053,878 588.694,618	1	413.069,088 588.959,098	264.917

** Lungimile segmentelor sunt determinate în planul de proiecție Stereo 70 și sunt rotunjite la 1 milimetru.

*** Distanța dintre puncte este formată din segmente cumulate ce sunt mai mici decât valoarea 1 milimetru.

**DATE DESPRE IMOBILUL NR. 19080**

Oficiul de Cadastru și Publicitate Imobiliară CLUJ
Biroul de Cadastru și Publicitate Imobiliară Cluj-Napoca

A. Partea I. Descrierea imobilului

TEREN Extravilan

Adresa: Jud. Cluj

Nr. Crt	Nr cadastral Nr. topografic	Suprafața* (mp)	Observații / Referințe
A1		10.000	Sector cadastral:9 Teren neimprejmuit;

B. Partea II. Proprietari și acte

Inscrieri privitoare la dreptul de proprietate și alte drepturi reale		Referințe
/		
Act Normativ nr. 7, din 13/03/1996 emis de PARLAMENTUL ROMANIEI;		
B1	Inscrierea provizorie, drept de PROPRIETATE, dobandit prin Lege, cota actuala 1/1, cota initiala 1/1	A1
1) COMUNA COJOCNA, CIF:5022204, PROPRIETAR NEIDENTIFICAT		

C. Partea III. SARCINI .

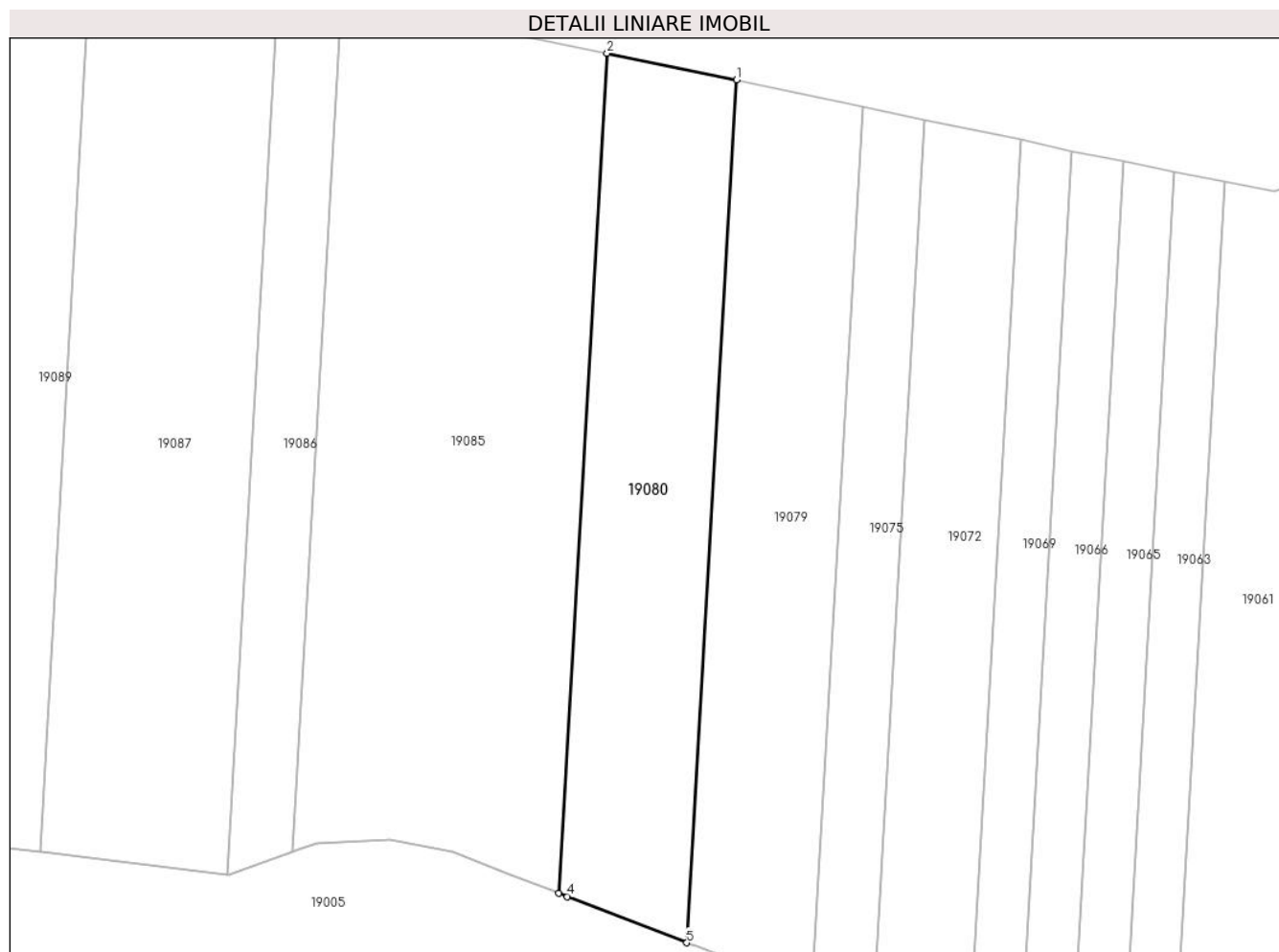
Inscrieri privind dezmembramintele dreptului de proprietate, drepturi reale de garanție și sarcini	Referințe
NU SUNT	

Anexa Nr. 1 La Partea I

Teren

Nr cadastral	Suprafața (mp)*	Observații / Referințe
	10.000	

* Suprafața este determinată în planul de proiecție Stereo 70.



Date referitoare la teren

Crt	Categorie folosință	Intra vilan	Suprafața (mp)	Tarla	Parcelă	Nr. topo	Observații / Referințe
1	arabil	NU	10.000	29	-	-	

Lungime Segmente

1) Valorile lungimilor segmentelor sunt obținute din proiecție în plan.

Punct început	X / Y	Punct sfârșit	X / Y	Lungime segment (** (m)
1	413.031,307 588.967,074	2	412.992,562 588.975,059	39.559
2	412.992,562 588.975,059	3	412.978,09 588.723,401	252.074
3	412.978,09 588.723,401	4	412.980,642 588.722,414	2.737
4	412.980,642 588.722,414	5	413.016,441 588.708,574	38.38
5	413.016,441 588.708,574	1	413.031,307 588.967,074	258.927

**** Lungimile segmentelor sunt determinate în planul de proiecție Stereo 70 și sunt rotunjite la 1 milimetru.**

***** Distanța dintre puncte este formată din segmente cumulate ce sunt mai mici decât valoarea 1 milimetru.**

**DATE DESPRE IMOBILUL NR. 19081**

Oficiul de Cadastru și Publicitate Imobiliară CLUJ
Biroul de Cadastru și Publicitate Imobiliară Cluj-Napoca

A. Partea I. Descrierea imobilului

TEREN Extravilan

Adresa: Jud. Cluj

Nr. Crt	Nr cadastral Nr. topografic	Suprafața* (mp)	Observații / Referințe
A1	51095	5.800	Sector cadastral:9 Teren neimprejmuit;

B. Partea II. Proprietari și acte

Inscrieri privitoare la dreptul de proprietate și alte drepturi reale		Referințe
44129 / 31/03/2014		
Act Notarial nr. 988, din 28/03/2014 emis de FURDUI HORIA AUGUSTIN;		
B4	Intabulare, drept de PROPRIETATEcumpărare, dobandit prin Conventie, cota actuala 1/1, cota initiala 1/1 1) DAMBEAN TEODOR , bun propriu	A1

C. Partea III. SARCINI .

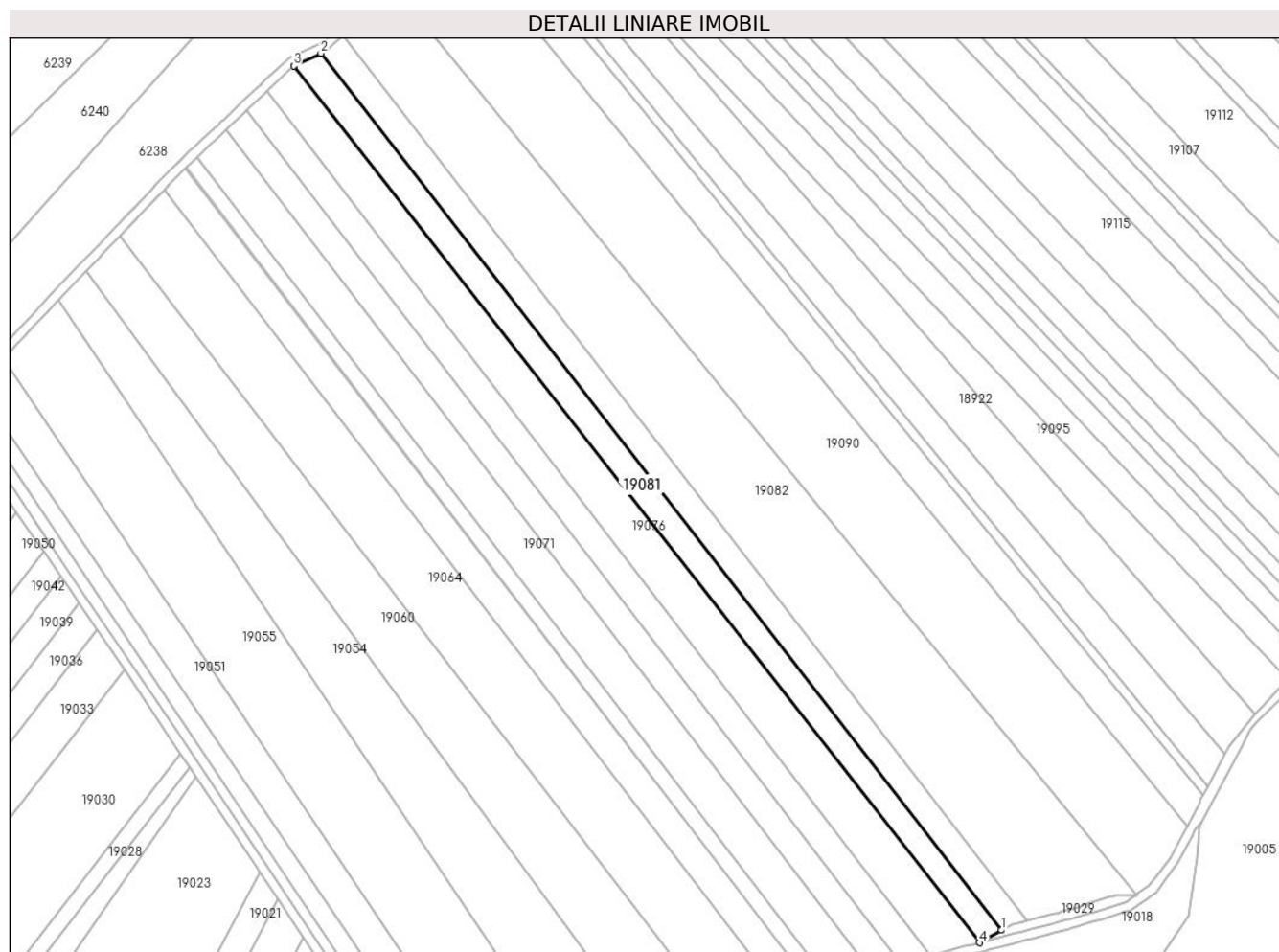
Inscrieri privind dezmembramintele dreptului de proprietate, drepturi reale de garanție și sarcini	Referințe
NU SUNT	

Anexa Nr. 1 La Partea I

Teren

Nr cadastral	Suprafața (mp)*	Observații / Referințe
51095	5.800	

* Suprafața este determinată în planul de proiecție Stereo 70.



Date referitoare la teren

Crt	Categorie folosință	Intra vilan	Suprafața (mp)	Tarla	Parcelă	Nr. topo	Observații / Referințe
1	arabil	NU	5.800	28	209	-	

Lungime Segmente

1) Valorile lungimilor segmentelor sunt obținute din proiecție în plan.

Punct început	X / Y	Punct sfârșit	X / Y	Lungime segment (** (m)
1	412.366,035 588.650,668	2	412.068,156 589.034,104	485.546
2	412.068,156 589.034,104	3	412.056,251 589.028,588	13.12
3	412.056,251 589.028,588	4	412.356,287 588.645,156	486.87
4	412.356,287 588.645,156	1	412.366,035 588.650,668	11.198

** Lungimile segmentelor sunt determinate în planul de proiecție Stereo 70 și sunt rotunjite la 1 milimetru.

***** Distanţa dintre puncte este formată din segmente cumulate ce sunt mai mici decât valoarea 1 milimetru.**

**DATE DESPRE IMOBILUL NR. 19082**

Oficiul de Cadastru și Publicitate Imobiliară CLUJ
Biroul de Cadastru și Publicitate Imobiliară Cluj-Napoca

A. Partea I. Descrierea imobilului

TEREN Extravilan

Adresa: Jud. Cluj

Nr. Crt	Nr cadastral Nr. topografic	Suprafața* (mp)	Observații / Referințe
A1		18.800	Sector cadastral:9 Teren neimprejmuit;

B. Partea II. Proprietari și acte

Inscrieri privitoare la dreptul de proprietate și alte drepturi reale	Referințe
/	
Act Administrativ nr. 3269/2733, din 22/02/2005 emis de CJSDPAT Cluj;	
B1	A1
Intabulare, drept de PROPRIETATE, dobandit prin Reconstituire, cota actuala 1/1, cota initiala 1/1	
1) RUNCU VASILE-MIRCEA, Lipsa CNP	

C. Partea III. SARCINI .

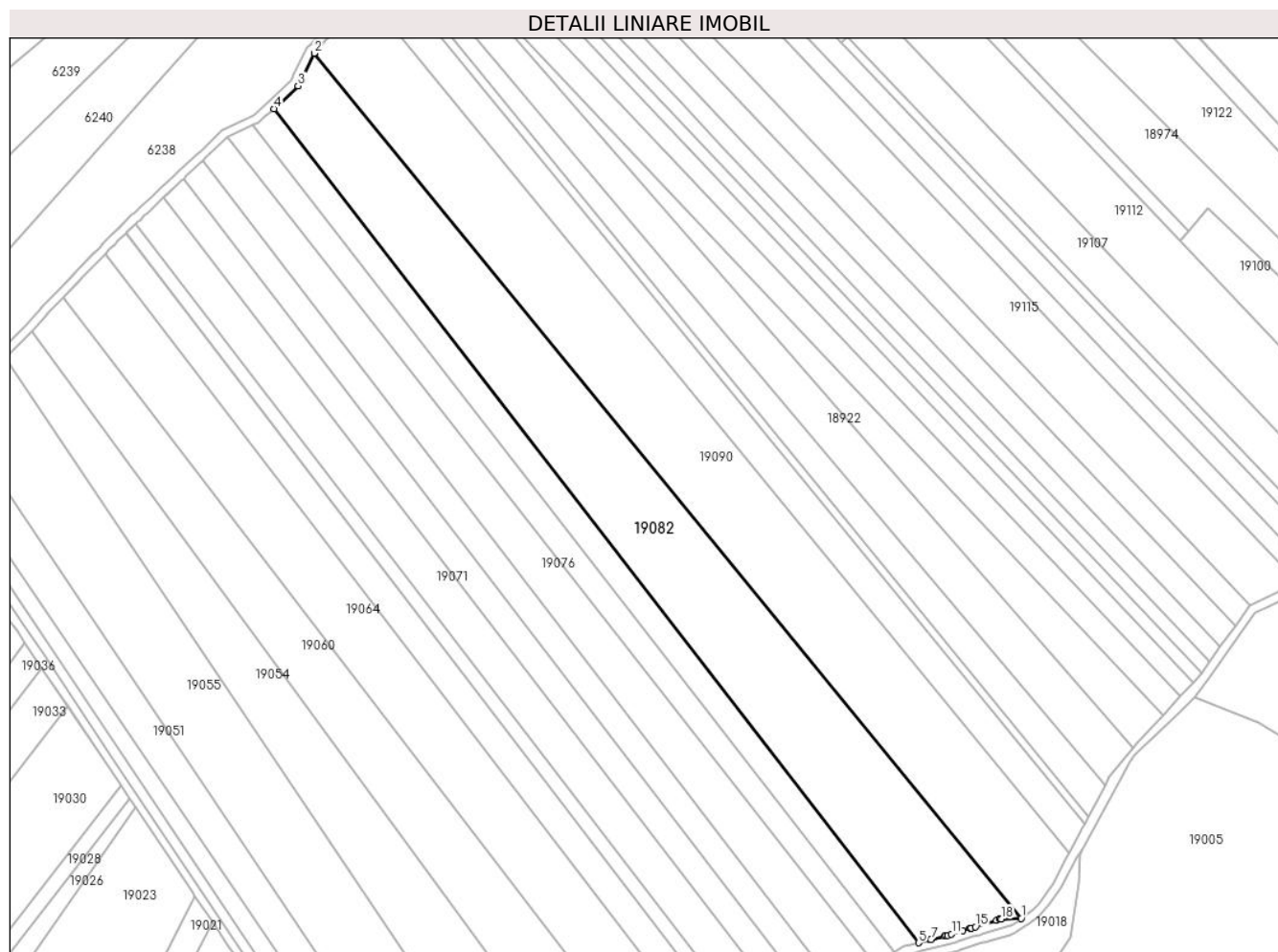
Inscrieri privind dezmembramintele dreptului de proprietate, drepturi reale de garanție și sarcini	Referințe
NU SUNT	

Anexa Nr. 1 La Partea I

Teren

Nr cadastral	Suprafața (mp)*	Observații / Referințe
	18.800	

* Suprafața este determinată în planul de proiecție Stereo 70.



Date referitoare la teren

Crt	Categorie folosință	Intravilan	Suprafața (mp)	Tarla	Parcelă	Nr. topo	Observații / Referințe
1	arabil	NU	18.800	28	200	-	

Lungime Segmente

1) Valorile lungimilor segmentelor sunt obținute din proiecție în plan.

Punct început	X / Y	Punct sfârșit	X / Y	Lungime segment (** (m)
1	412.424,945 588.666,083	2	412.096,557 589.067,542	518.66
2	412.096,557 589.067,542	3	412.089,114 589.052,371	16.898
3	412.089,114 589.052,371	4	412.077,908 589.041,85	15.371
4	412.077,908 589.041,85	5	412.377,277 588.654,743	489.36
5	412.377,277 588.654,743	6	412.382,761 588.656,174	5.667

Punct început	X / Y	Punct sfârșit	X / Y	Lungime segment (** (m)
6	412.382,761 588.656,174	7	412.382,969 588.656,228	0.215
7	412.382,969 588.656,228	8	412.389,224 588.657,861	6.465
8	412.389,224 588.657,861	9	412.389,85 588.658,024	0.647
9	412.389,85 588.658,024	10	412.390,658 588.658,235	0.835
10	412.390,658 588.658,235	11	412.392,562 588.658,814	1.99
11	412.392,562 588.658,814	12	412.397,717 588.660,382	5.389
12	412.397,717 588.660,382	13	412.401,106 588.661,413	3.542
13	412.401,106 588.661,413	14	412.401,773 588.661,615	0.697
14	412.401,773 588.661,615	15	412.403,607 588.662,173	1.917
15	412.403,607 588.662,173	16	412.413,447 588.665,166	10.285
16	412.413,447 588.665,166	17	412.414,867 588.665,598	1.485
17	412.414,867 588.665,598	18	412.415,606 588.665,822	0.772
18	412.415,606 588.665,822	1	412.424,945 588.666,083	9.344

** Lungimile segmentelor sunt determinate în planul de proiecție Stereo 70 și sunt rotunjite la 1 milimetru.

*** Distanța dintre puncte este formată din segmente cumulate ce sunt mai mici decât valoarea 1 milimetru.

**DATE DESPRE IMOBILUL NR. 19083**

Oficiul de Cadastru și Publicitate Imobiliară CLUJ
Biroul de Cadastru și Publicitate Imobiliară Cluj-Napoca

A. Partea I. Descrierea imobilului

TEREN Extravilan

Adresa: Jud. Cluj

Nr. Crt	Nr cadastral Nr. topografic	Suprafața* (mp)	Observații / Referințe
A1	52319	5.800	Sector cadastral:9 Teren neimprejmuit;

B. Partea II. Proprietari și acte

Inscrieri privitoare la dreptul de proprietate și alte drepturi reale		Referințe
141776 / 26/07/2019		
Act Notarial nr. 537, din 25/07/2019 emis de BOLDUT Ioan;		
B3	Intabulare, drept de PROPRIETATEpartaj, dobandit prin Conventie, cota actuala 1/1, cota initiala 1/1 1) JUCAN GHEORGHE, bun propriu	A1

C. Partea III. SARCINI .

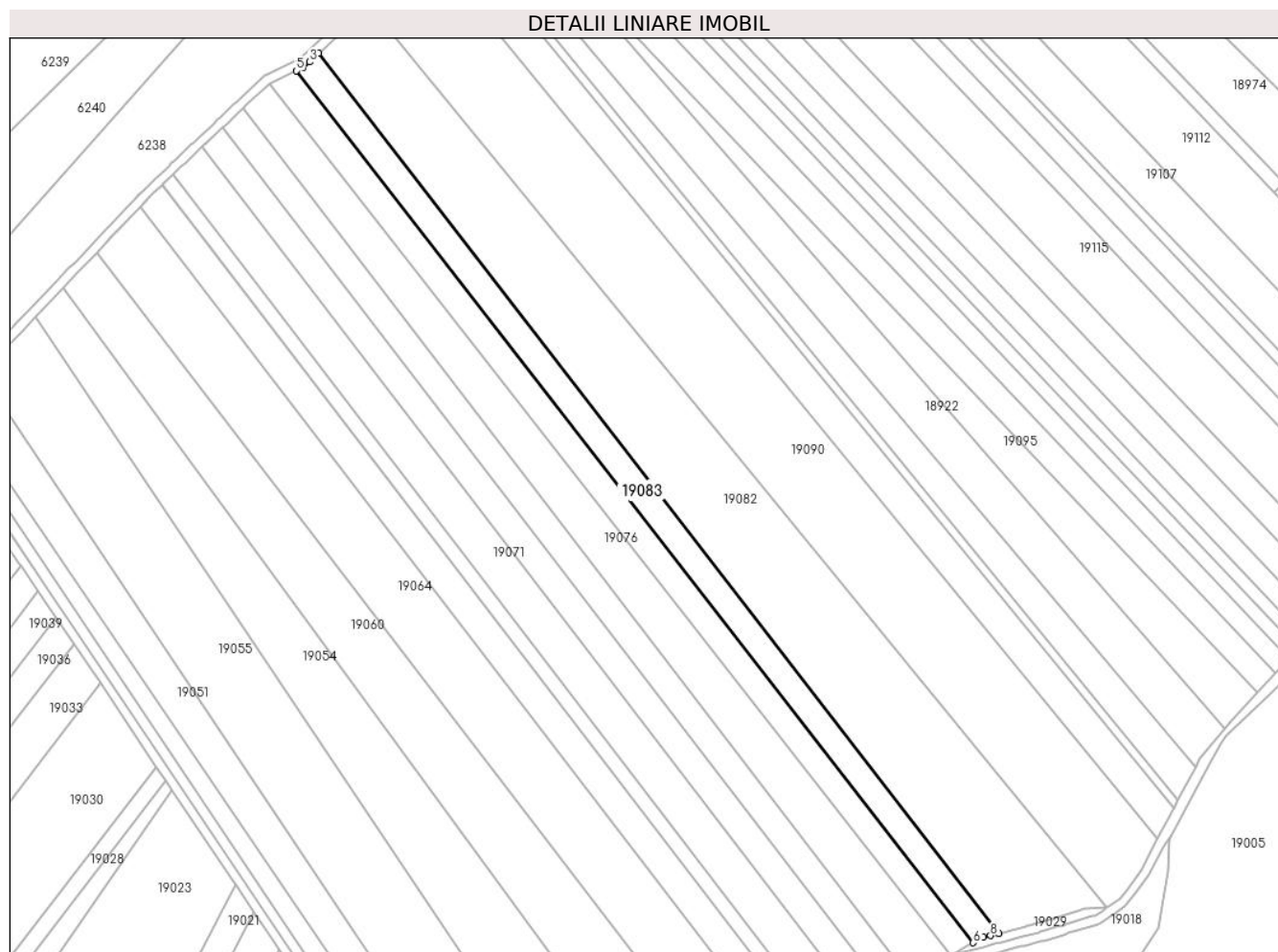
Inscrieri privind dezmembramintele dreptului de proprietate, drepturi reale de garanție și sarcini	Referințe
NU SUNT	

Anexa Nr. 1 La Partea I

Teren

Nr cadastral	Suprafața (mp)*	Observații / Referințe
52319	5.800	

* Suprafața este determinată în planul de proiecție Stereo 70.



Date referitoare la teren

Crt	Categorie folosință	Intra vilan	Suprafața (mp)	Tarla	Parcelă	Nr. topo	Observații / Referințe
1	arabil	NU	5.800	28	213	-	

Lungime Segmente

1) Valorile lungimilor segmentelor sunt obținute din proiecție în plan.

Punct început	X / Y	Punct sfârșit	X / Y	Lungime segment (** (m)
1	412.377,277 588.654,743	2	412.077,908 589.041,85	489.36
2	412.077,908 589.041,85	3	412.073,828 589.038,037	5.584
3	412.073,828 589.038,037	4	412.071,056 589.035,447	3.794
4	412.071,056 589.035,447	5	412.068,156 589.034,104	3.195
5	412.068,156 589.034,104	6	412.366,035 588.650,668	485.546

Punct început	X / Y	Punct sfârșit	X / Y	Lungime segment (** (m)
6	412.366,035 588.650,668	7	412.370,544 588.653,156	5.15
7	412.370,544 588.653,156	8	412.373,596 588.653,782	3.116
8	412.373,596 588.653,782	1	412.377,277 588.654,743	3.804

** Lungimile segmentelor sunt determinate în planul de proiecție Stereo 70 și sunt rotunjite la 1 milimetru.

*** Distanța dintre puncte este formată din segmente cumulate ce sunt mai mici decât valoarea 1 milimetru.

**DATE DESPRE IMOBILUL NR. 19084**

Oficiul de Cadastru și Publicitate Imobiliară CLUJ
Biroul de Cadastru și Publicitate Imobiliară Cluj-Napoca

A. Partea I. Descrierea imobilului

TEREN Extravilan

Adresa: Jud. Cluj

Nr. Crt	Nr cadastral Nr. topografic	Suprafața* (mp)	Observații / Referințe
A1		9.704	Sector cadastral:11 Teren neimprejmuit;

B. Partea II. Proprietari și acte

Inscrieri privitoare la dreptul de proprietate și alte drepturi reale		Referințe
/		
Act Normativ nr. 7, din 13/03/1996 emis de PARLAMENTUL ROMANIEI;		
B1	Inscrierea provizorie, drept de PROPRIETATE, dobandit prin Lege, cota actuala 1/1, cota initiala 1/1	A1
1) COMUNA COJOCNA, CIF:5022204, PROPRIETAR NEIDENTIFICAT		

C. Partea III. SARCINI .

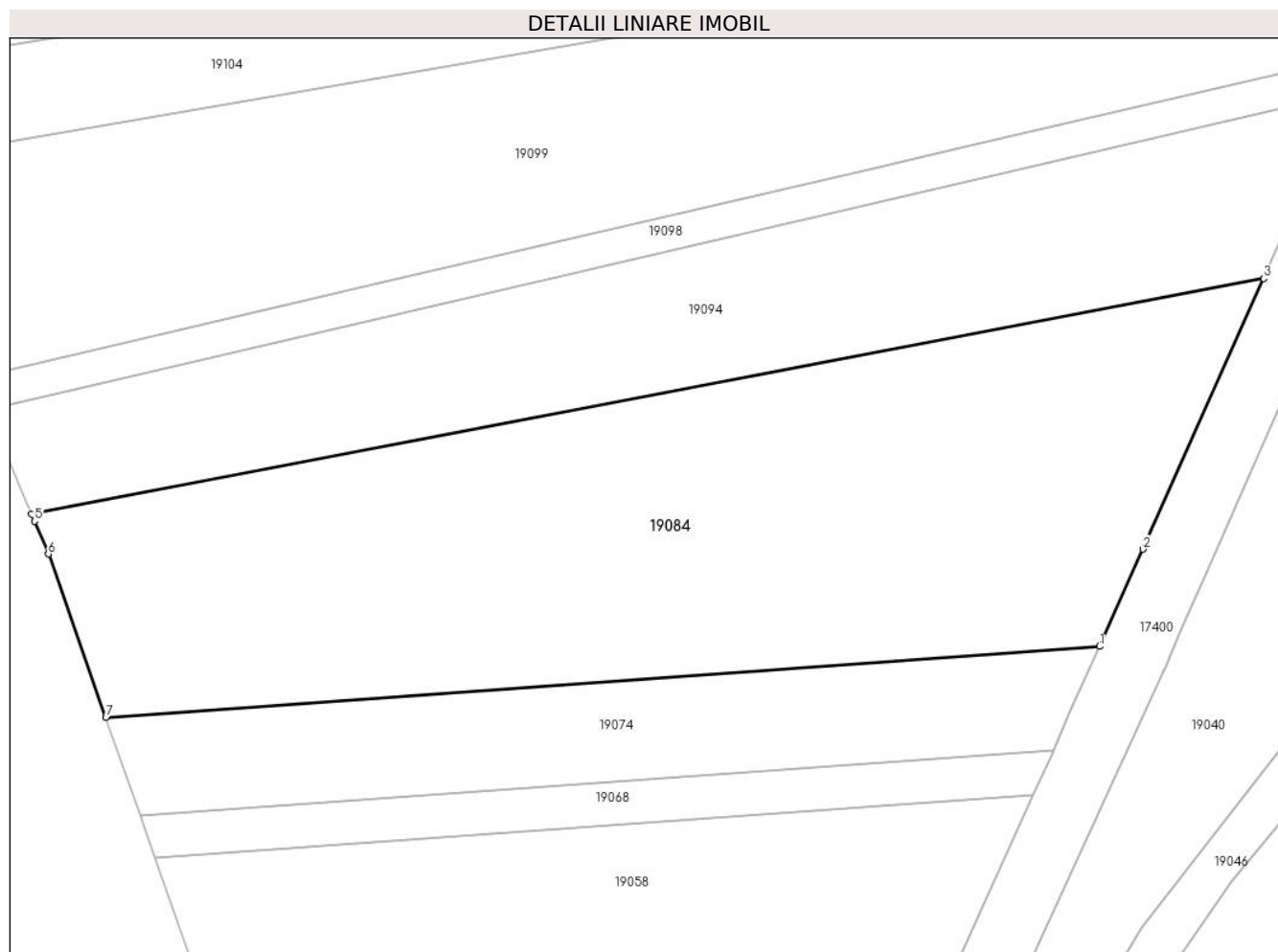
Inscrieri privind dezmembramintele dreptului de proprietate, drepturi reale de garanție și sarcini	Referințe
NU SUNT	

Anexa Nr. 1 La Partea I

Teren

Nr cadastral	Suprafața (mp)*	Observații / Referințe
	9.704	

* Suprafața este determinată în planul de proiecție Stereo 70.



Date referitoare la teren

Crt	Categorie folosință	Intravilan	Suprafața (mp)	Tarla	Parcelă	Nr. topo	Observații / Referințe
1	arabil	NU	9.704	30	-	-	

Lungime Segmente

1) Valorile lungimilor segmentelor sunt obținute din proiecție în plan.

Punct început	X / Y	Punct sfârșit	X / Y	Lungime segment (** (m)
1	413.889,71 588.837,348	2	413.897,377 588.854,522	18.808
2	413.897,377 588.854,522	3	413.918,727 588.902,344	52.372
3	413.918,727 588.902,344	4	413.700,895 588.860,692	221.779
4	413.700,895 588.860,692	5	413.701,415 588.859,451	1.345
5	413.701,415 588.859,451	6	413.703,847 588.853,652	6.289

Punct început	X / Y	Punct sfârșit	X / Y	Lungime segment (** (m)
6	413.703,847 588.853,652	7	413.714,008 588.824,79	30.599
7	413.714,008 588.824,79	1	413.889,71 588.837,348	176.15

** Lungimile segmentelor sunt determinate în planul de proiecție Stereo 70 și sunt rotunjite la 1 milimetru.

*** Distanța dintre puncte este formată din segmente cumulate ce sunt mai mici decât valoarea 1 milimetru.

**DATE DESPRE IMOBILUL NR. 19085**

Oficiul de Cadastru și Publicitate Imobiliară CLUJ
Biroul de Cadastru și Publicitate Imobiliară Cluj-Napoca

A. Partea I. Descrierea imobilului

TEREN Extravilan

Adresa: Jud. Cluj

Nr. Crt	Nr cadastral Nr. topografic	Suprafața* (mp)	Observații / Referințe
A1		20.000	Sector cadastral:9 Teren neimprejmuit;

B. Partea II. Proprietari și acte

Inscrieri privitoare la dreptul de proprietate și alte drepturi reale	Referințe
/	
Act Administrativ nr. 3005/1849, din 08/11/2002 emis de CJSDPAT Cluj;	
B1	A1
Intabulare, drept de PROPRIETATE, dobandit prin Reconstituire, cota actuala 1/1, cota initiala 1/1	
1) RACOVEANU VICTORIE, Lipsa CNP	

C. Partea III. SARCINI .

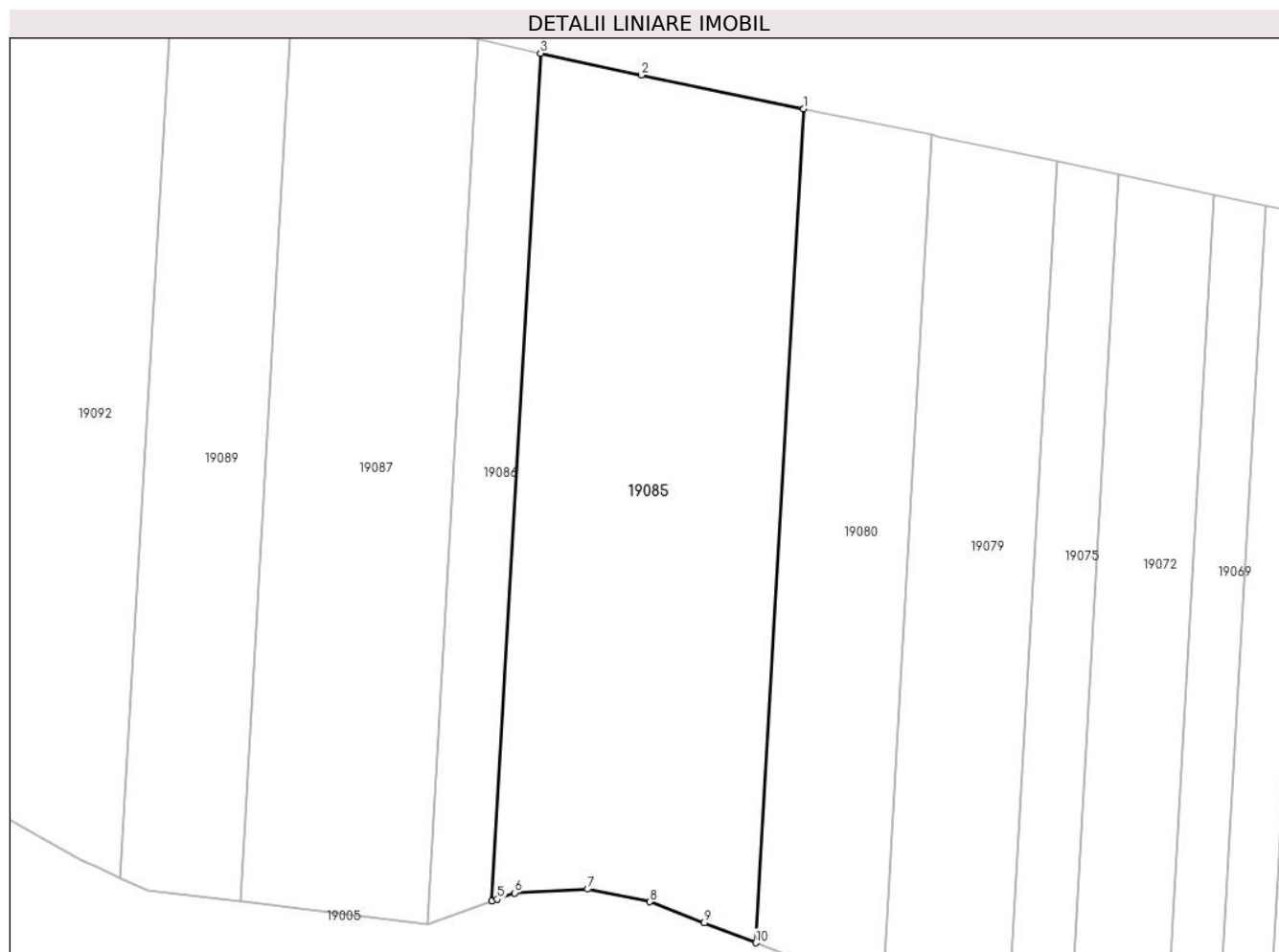
Inscrieri privind dezmembramintele dreptului de proprietate, drepturi reale de garanție și sarcini	Referințe
NU SUNT	

Anexa Nr. 1 La Partea I

Teren

Nr cadastral	Suprafața (mp)*	Observații / Referințe
	20.000	

* Suprafața este determinată în planul de proiecție Stereo 70.



Date referitoare la teren

Crt	Categorie folosință	Intravilan	Suprafața (mp)	Tarla	Parcelă	Nr. topo	Observații / Referințe
1	faneata	NU	20.000	29	22	-	

Lungime Segmente

1) Valorile lungimilor segmentelor sunt obținute din proiecție în plan.

Punct început	X / Y	Punct sfârșit	X / Y	Lungime segment (** (m)
1	412.992,562 588.975,059	2	412.943,546 588.985,16	50.046
2	412.943,546 588.985,16	3	412.913,075 588.991,771	31.18
3	412.913,075 588.991,771	4	412.898,361 588.735,917	256.276
4	412.898,361 588.735,917	5	412.900,048 588.736,526	1.793
5	412.900,048 588.736,526	6	412.905,374 588.738,45	5.663

Punct început	X / Y	Punct sfârșit	X / Y	Lungime segment (** (m)
6	412.905,374 588.738,45	7	412.927,355 588.739,572	22.01
7	412.927,355 588.739,572	8	412.946,149 588.735,749	19.179
8	412.946,149 588.735,749	9	412.962,561 588.729,404	17.596
9	412.962,561 588.729,404	10	412.978,09 588.723,401	16.649
10	412.978,09 588.723,401	1	412.992,562 588.975,059	252.074

** Lungimile segmentelor sunt determinate în planul de proiecție Stereo 70 și sunt rotunjite la 1 milimetru.

*** Distanța dintre puncte este formată din segmente cumulate ce sunt mai mici decât valoarea 1 milimetru.

**DATE DESPRE IMOBILUL NR. 19086**

Oficiul de Cadastru și Publicitate Imobiliară CLUJ
Biroul de Cadastru și Publicitate Imobiliară Cluj-Napoca

A. Partea I. Descrierea imobilului

TEREN Extravilan

Adresa: Jud. Cluj

Nr. Crt	Nr cadastral Nr. topografic	Suprafața* (mp)	Observații / Referințe
A1		5.000	Sector cadastral:9 Teren neimprejmuit;

B. Partea II. Proprietari și acte

Inscrieri privitoare la dreptul de proprietate și alte drepturi reale		Referințe
/		
Act Normativ nr. 7, din 13/03/1996 emis de PARLAMENTUL ROMANIEI;		
B1	Inscrierea provizorie, drept de PROPRIETATE, dobandit prin Lege, cota actuala 1/1, cota initiala 1/1	A1
1) COMUNA COJOCNA, CIF:5022204, PROPRIETAR NEIDENTIFICAT		

C. Partea III. SARCINI .

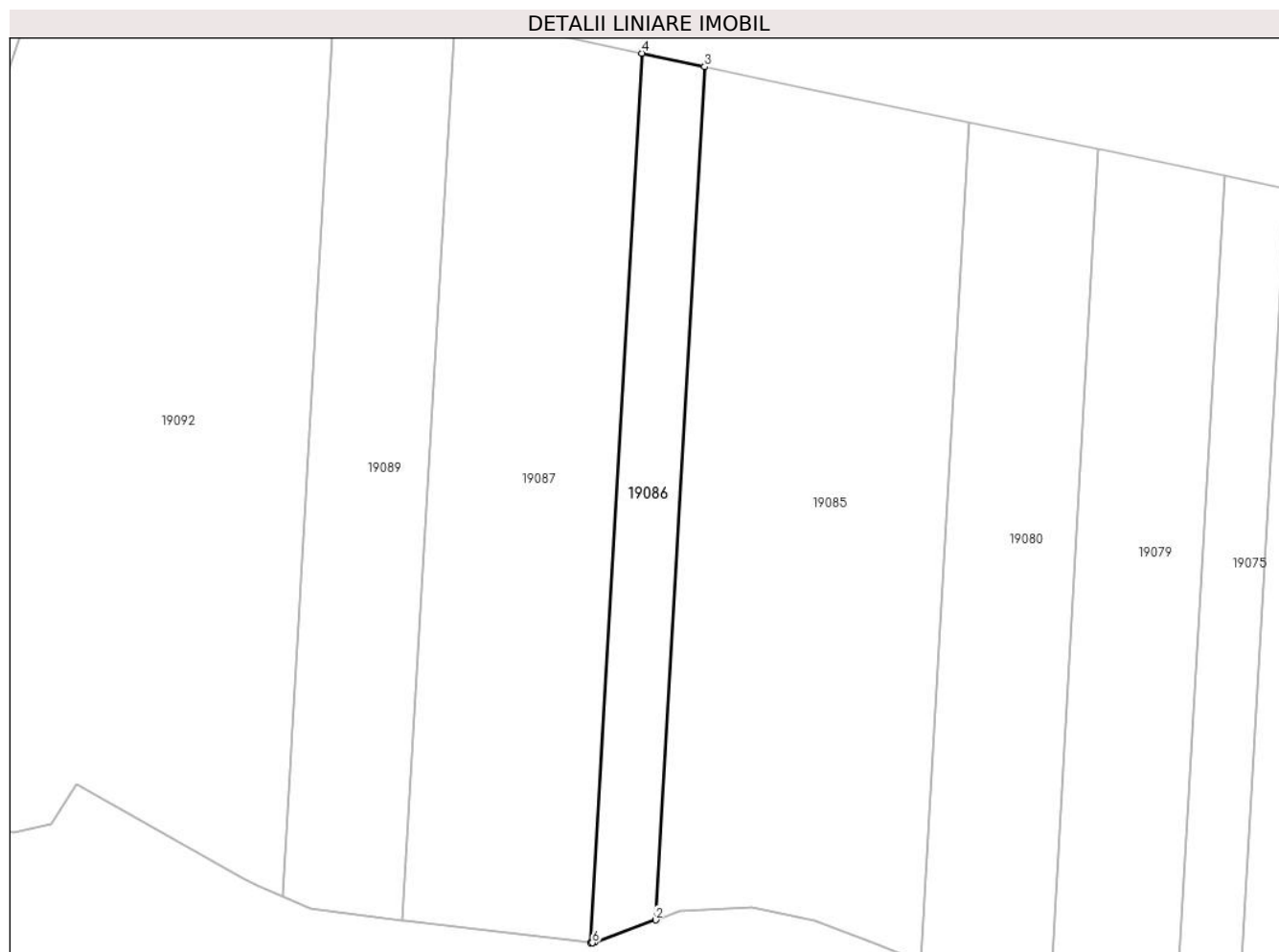
Inscrieri privind dezmembramintele dreptului de proprietate, drepturi reale de garanție și sarcini	Referințe
NU SUNT	

Anexa Nr. 1 La Partea I

Teren

Nr cadastral	Suprafața (mp)*	Observații / Referințe
	5.000	

* Suprafața este determinată în planul de proiecție Stereo 70.



Date referitoare la teren

Crt	Categorie folosință	Intra vilan	Suprafața (mp)	Tarla	Parcelă	Nr. topo	Observații / Referințe
1	arabil	NU	5.000	29	-	-	

Lungime Segmente

1) Valorile lungimilor segmentelor sunt obținute din proiecție în plan.

Punct început	X / Y	Punct sfârșit	X / Y	Lungime segment (** (m)
1	412.880,158 588.729,342	2	412.898,361 588.735,917	19.354
2	412.898,361 588.735,917	3	412.913,075 588.991,771	256.276
3	412.913,075 588.991,771	4	412.894,185 588.995,869	19.33
4	412.894,185 588.995,869	5	412.878,844 588.729,11	267.199
5	412.878,844 588.729,11	6	412.879,351 588.729,05	0.51

Punct început	X / Y	Punct sfârșit	X / Y	Lungime segment (** (m)
6	412.879,351 588.729,05	1	412.880,158 588.729,342	0.858

** Lungimile segmentelor sunt determinate în planul de proiecție Stereo 70 și sunt rotunjite la 1 milimetru.

*** Distanța dintre puncte este formată din segmente cumulate ce sunt mai mici decât valoarea 1 milimetru.

**DATE DESPRE IMOBILUL NR. 19087**

Oficiul de Cadastru și Publicitate Imobiliară CLUJ
Biroul de Cadastru și Publicitate Imobiliară Cluj-Napoca

A. Partea I. Descrierea imobilului

TEREN Extravilan

Adresa: Jud. Cluj

Nr. Crt	Nr cadastral Nr. topografic	Suprafața* (mp)	Observații / Referințe
A1		15.300	Sector cadastral:9 Teren neimprejmuit;

B. Partea II. Proprietari și acte

Inscrieri privitoare la dreptul de proprietate și alte drepturi reale	Referințe
/	
Act Administrativ nr. 3005/1849, din 08/11/2002 emis de CJSDPAT Cluj;	
B1	A1
Intabulare, drept de PROPRIETATE, dobandit prin Reconstituire, cota actuala 1/1, cota initiala 1/1	
1) RACOVEANU VICTORIE, Lipsa CNP	

C. Partea III. SARCINI .

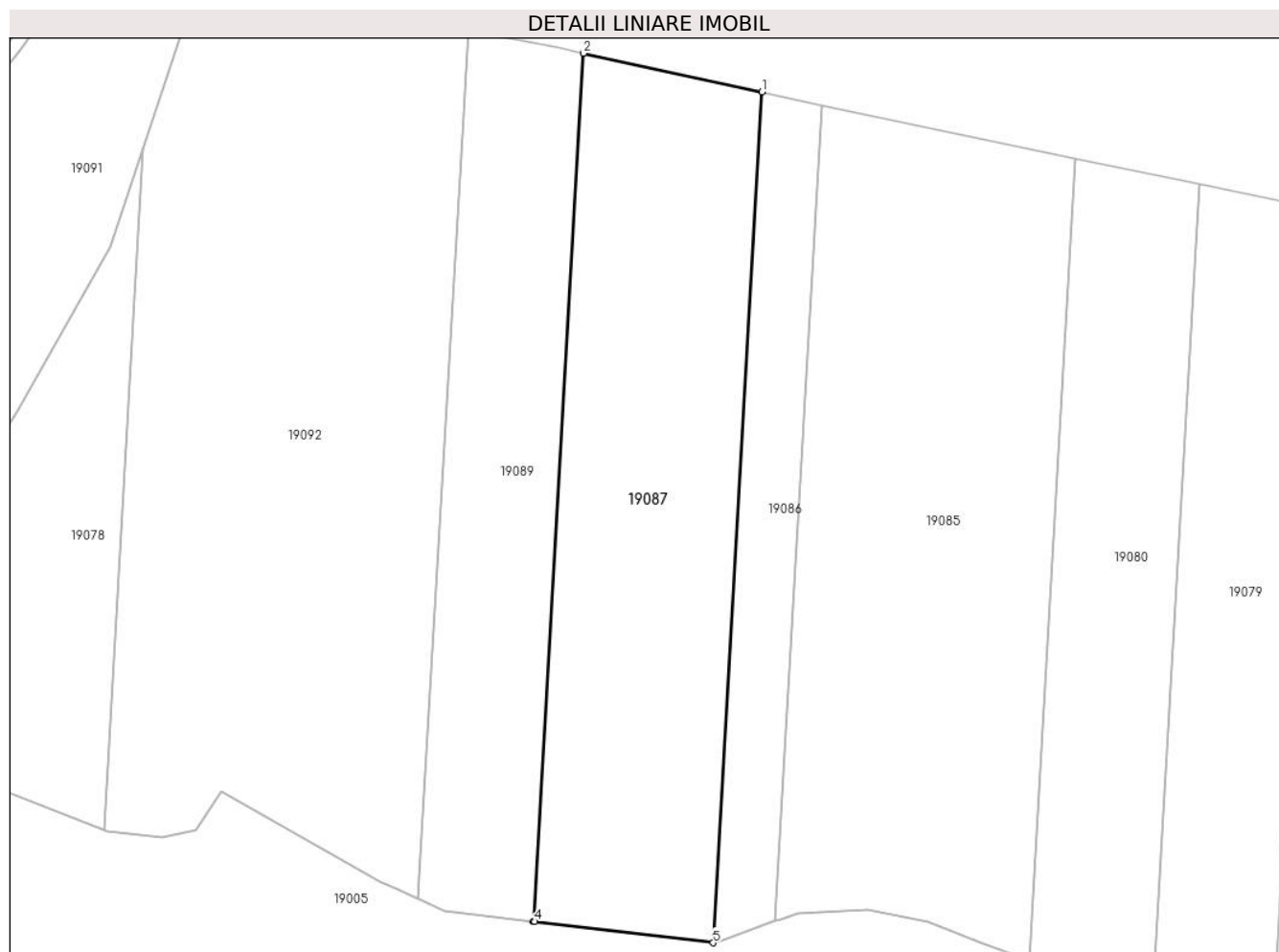
Inscrieri privind dezmembramintele dreptului de proprietate, drepturi reale de garanție și sarcini	Referințe
NU SUNT	

Anexa Nr. 1 La Partea I

Teren

Nr cadastral	Suprafața (mp)*	Observații / Referințe
	15.300	

* Suprafața este determinată în planul de proiecție Stereo 70.



Date referitoare la teren

Crt	Categorie folosință	Intravilan	Suprafața (mp)	Tarla	Parcelă	Nr. topo	Observații / Referințe
1	padure	NU	15.300	29	24	-	

Lungime Segmente

1) Valorile lungimilor segmentelor sunt obținute din proiecție în plan.

Punct început	X / Y	Punct sfârșit	X / Y	Lungime segment (** (m)
1	412.894,185 588.995,869	2	412.838,109 589.008,034	57.381
2	412.838,109 589.008,034	3	412.822,455 588.735,833	272.651
3	412.822,455 588.735,833	4	412.822,868 588.735,784	0.416
4	412.822,868 588.735,784	5	412.878,844 588.729,11	56.373
5	412.878,844 588.729,11	1	412.894,185 588.995,869	267.199

**** Lungimile segmentelor sunt determinate în planul de proiecție Stereo 70 și sunt rotunjite la 1 milimetru.**

***** Distanța dintre puncte este formată din segmente cumulate ce sunt mai mici decât valoarea 1 milimetru.**

**DATE DESPRE IMOBILUL NR. 19088**

Oficiul de Cadastru și Publicitate Imobiliară CLUJ
Biroul de Cadastru și Publicitate Imobiliară Cluj-Napoca

A. Partea I. Descrierea imobilului

TEREN Extravilan

Adresa: Jud. Cluj

Nr. Crt	Nr cadastral Nr. topografic	Suprafața* (mp)	Observații / Referințe
A1		3.489	Sector cadastral:12 Teren neimprejmuit;

B. Partea II. Proprietari și acte

Inscrieri privitoare la dreptul de proprietate și alte drepturi reale		Referințe
/		
Act Normativ nr. 7, din 13/03/1996 emis de PARLAMENTUL ROMANIEI;		
B1	Inscrierea provizorie, drept de PROPRIETATE, dobandit prin Lege, cota actuala 1/1, cota initiala 1/1	A1
1) COMUNA COJOCNA, CIF:5022204, PROPRIETAR NEIDENTIFICAT		

C. Partea III. SARCINI .

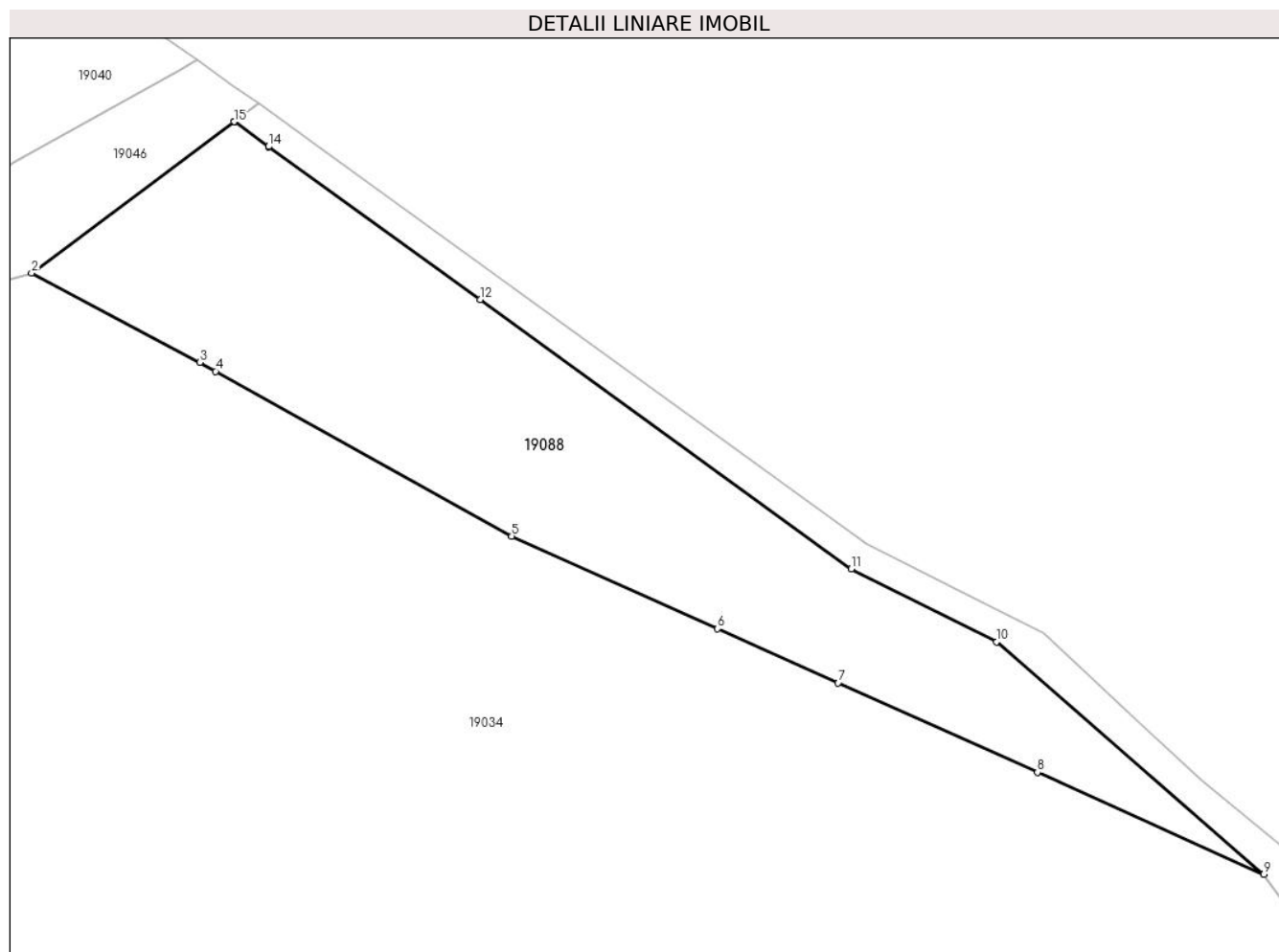
Inscrieri privind dezmembramintele dreptului de proprietate, drepturi reale de garanție și sarcini	Referințe
NU SUNT	

Anexa Nr. 1 La Partea I

Teren

Nr cadastral	Suprafața (mp)*	Observații / Referințe
	3.489	

* Suprafața este determinată în planul de proiecție Stereo 70.



Date referitoare la teren

Crt	Categorie folosință	Intravilan	Suprafața (mp)	Tarla	Parcelă	Nr. topo	Observații / Referințe
1	arabil	NU	3.489	31	-	-	

Lungime Segmente

1) Valorile lungimilor segmentelor sunt obținute din proiecție în plan.

Punct început	X / Y	Punct sfârșit	X / Y	Lungime segment (** (m)
1	414.038,342 588.916,045	2	414.010,205 588.895,05	35.107
2	414.010,205 588.895,05	3	414.033,597 588.882,605	26.496
3	414.033,597 588.882,605	4	414.035,788 588.881,386	2.508
4	414.035,788 588.881,386	5	414.076,963 588.858,473	47.121
5	414.076,963 588.858,473	6	414.105,606 588.845,61	31.399

Punct început	X / Y	Punct sfârşit	X / Y	Lungime segment (** (m)
6	414.105,606 588.845,61	7	414.122,361 588.838,085	18.367
7	414.122,361 588.838,085	8	414.150,086 588.825,634	30.392
8	414.150,086 588.825,634	9	414.181,553 588.811,503	34.495
9	414.181,553 588.811,503	10	414.144,424 588.843,784	49.2
10	414.144,424 588.843,784	11	414.124,204 588.853,921	22.619
11	414.124,204 588.853,921	12	414.072,567 588.891,373	63.789
12	414.072,567 588.891,373	13	414.043,168 588.912,566	36.241
13	414.043,168 588.912,566	14	414.043,151 588.912,633	0.069
14	414.043,151 588.912,633	15	414.038,35 588.916,05	5.894
15	414.038,35 588.916,05	1	414.038,342 588.916,045	0.01

** Lungimile segmentelor sunt determinate în planul de proiecție Stereo 70 și sunt rotunjite la 1 milimetru.

*** Distanța dintre puncte este formată din segmente cumulate ce sunt mai mici decât valoarea 1 milimetru.

**DATE DESPRE IMOBILUL NR. 19089**

Oficiul de Cadastru și Publicitate Imobiliară CLUJ
Biroul de Cadastru și Publicitate Imobiliară Cluj-Napoca

A. Partea I. Descrierea imobilului

TEREN Extravilan

Adresa: Jud. Cluj

Nr. Crt	Nr cadastral Nr. topografic	Suprafața* (mp)	Observații / Referințe
A1		10.000	Sector cadastral:9 Teren neimprejmuit;

B. Partea II. Proprietari și acte

Inscrieri privitoare la dreptul de proprietate și alte drepturi reale		Referințe
/		
Act Normativ nr. 7, din 13/03/1996 emis de PARLAMENTUL ROMANIEI;		
B1	Inscrierea provizorie, drept de PROPRIETATE, dobandit prin Lege, cota actuala 1/1, cota initiala 1/1	A1
1) COMUNA COJOCNA, CIF:5022204, PROPRIETAR NEIDENTIFICAT		

C. Partea III. SARCINI .

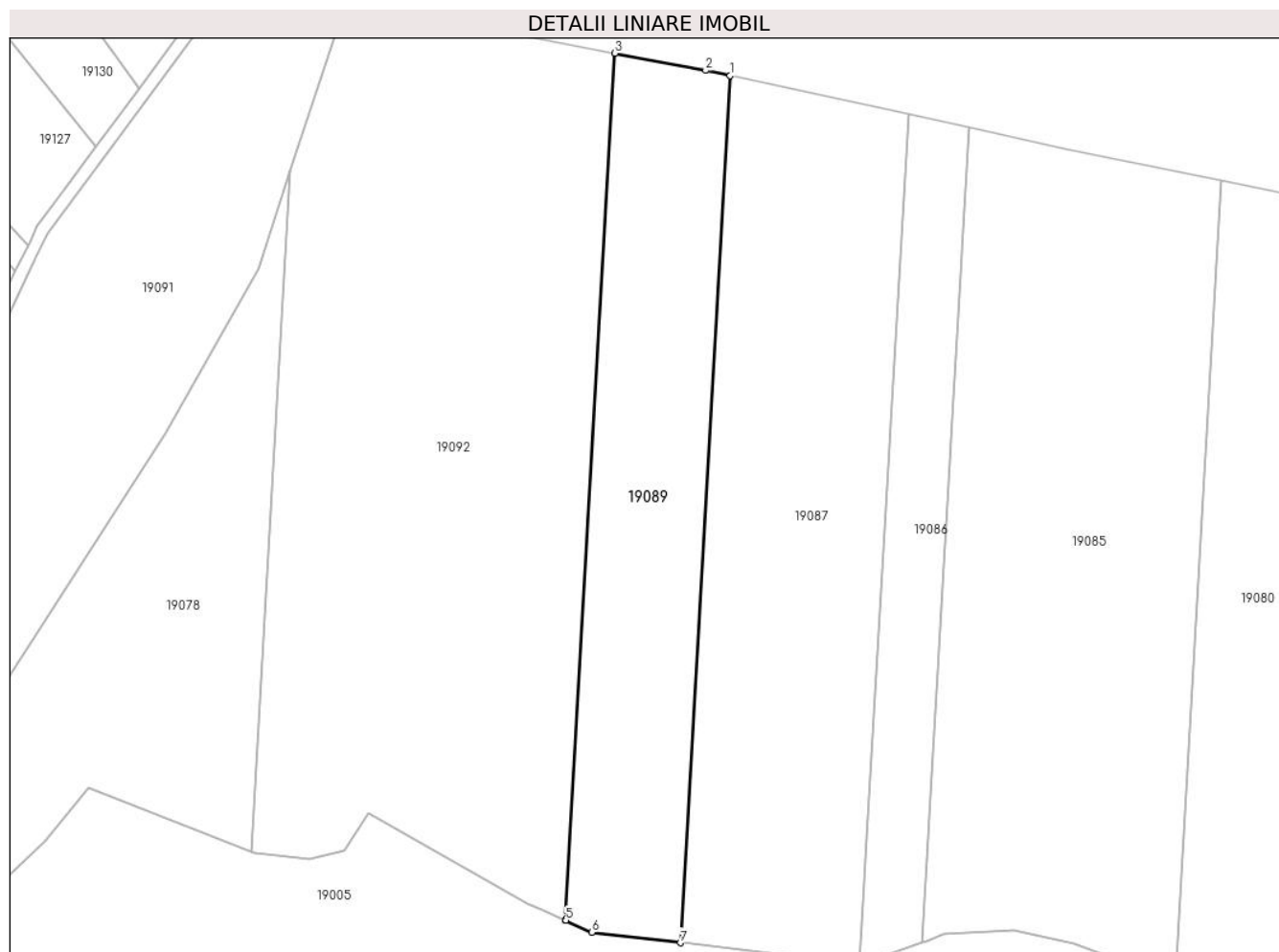
Inscrieri privind dezmembramintele dreptului de proprietate, drepturi reale de garanție și sarcini	Referințe
NU SUNT	

Anexa Nr. 1 La Partea I

Teren

Nr cadastral	Suprafața (mp)*	Observații / Referințe
	10.000	

* Suprafața este determinată în planul de proiecție Stereo 70.



Date referitoare la teren

Crt	Categorie folosință	Intravilan	Suprafața (mp)	Tarla	Parcelă	Nr. topo	Observații / Referințe
1	arabil	NU	10.000	29	-	-	

Lungime Segmente

1) Valorile lungimilor segmentelor sunt obținute din proiecție în plan.

Punct început	X / Y	Punct sfârșit	X / Y	Lungime segment (** (m)
1	412.838,109 589.008,034	2	412.830,396 589.009,707	7.892
2	412.830,396 589.009,707	3	412.801,927 589.015,088	28.973
3	412.801,927 589.015,088	4	412.786,277 588.742,958	272.579
4	412.786,277 588.742,958	5	412.786,456 588.742,877	0.196
5	412.786,456 588.742,877	6	412.794,629 588.739,15	8.983

Punct început	X / Y	Punct sfârșit	X / Y	Lungime segment (** (m)
6	412.794,629 588.739,15	7	412.822,455 588.735,833	28.023
7	412.822,455 588.735,833	1	412.838,109 589.008,034	272.651

** Lungimile segmentelor sunt determinate în planul de proiecție Stereo 70 și sunt rotunjite la 1 milimetru.

*** Distanța dintre puncte este formată din segmente cumulate ce sunt mai mici decât valoarea 1 milimetru.

**DATE DESPRE IMOBILUL NR. 19090**

Oficiul de Cadastru și Publicitate Imobiliară CLUJ
Biroul de Cadastru și Publicitate Imobiliară Cluj-Napoca

A. Partea I. Descrierea imobilului

TEREN Extravilan

Adresa: Jud. Cluj

Nr. Crt	Nr cadastral Nr. topografic	Suprafața* (mp)	Observații / Referințe
A1		18.800	Sector cadastral:9 Teren neimprejmuit;

B. Partea II. Proprietari și acte

Inscrieri privitoare la dreptul de proprietate și alte drepturi reale	Referințe
/	
Act Administrativ nr. 3269/2732, din 22/02/2005 emis de CJSDPAT Cluj;	
B1	A1
Intabulare, drept de PROPRIETATE, dobandit prin Reconstituire, cota actuala 1/1, cota initiala 1/1 1) MORAR LUCIA, Lipsa CNP	

C. Partea III. SARCINI .

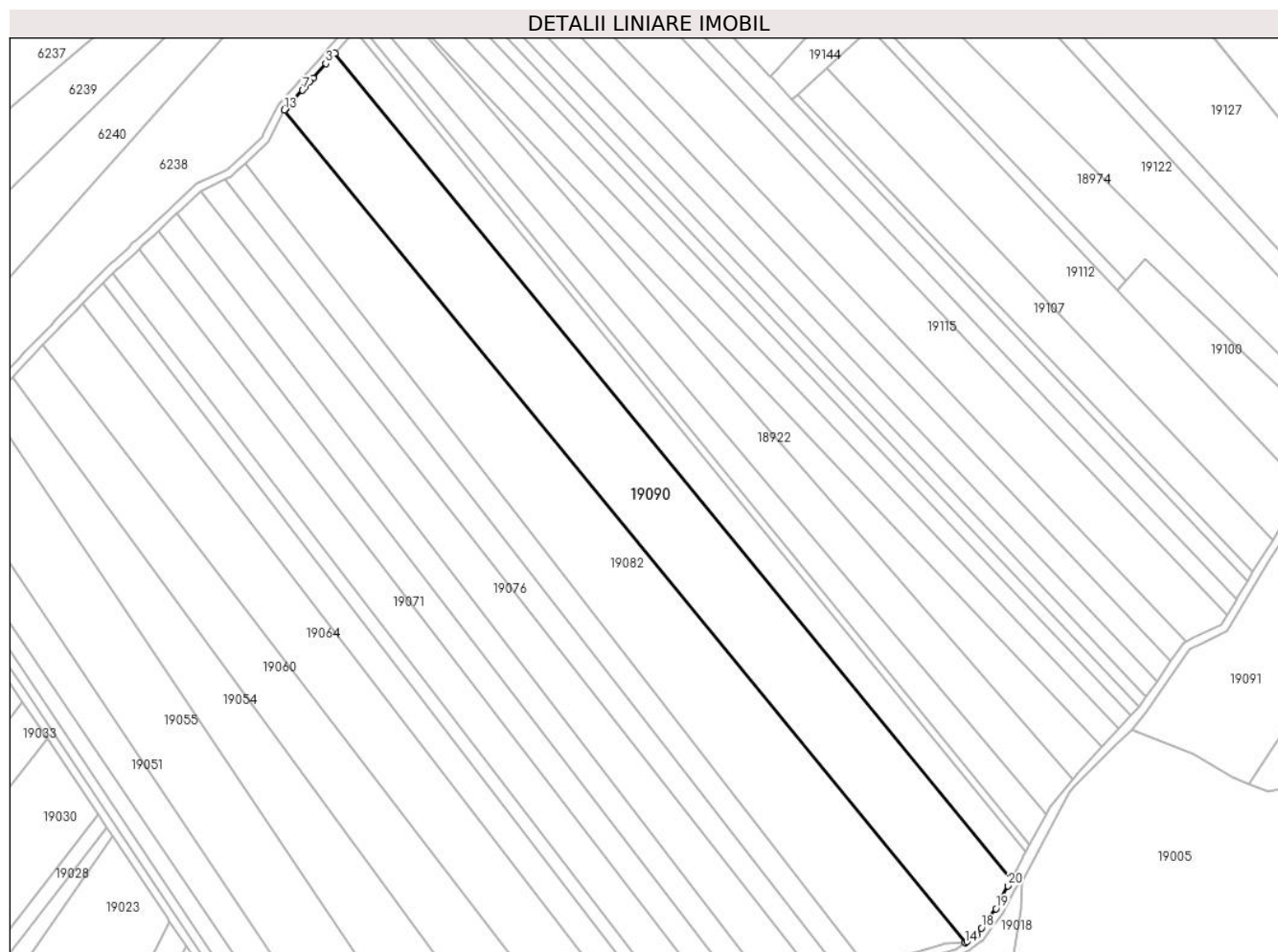
Inscrieri privind dezmembramintele dreptului de proprietate, drepturi reale de garanție și sarcini	Referințe
NU SUNT	

Anexa Nr. 1 La Partea I

Teren

Nr cadastral	Suprafața (mp)*	Observații / Referințe
	18.800	

* Suprafața este determinată în planul de proiecție Stereo 70.



Date referitoare la teren

Crt	Categorie folosință	Intra vilan	Suprafața (mp)	Tarla	Parcelă	Nr. topo	Observații / Referințe
1	arabil	NU	18.800	28	201	-	

Lungime Segmente

1) Valorile lungimilor segmentelor sunt obținute din proiecție în plan.

Punct început	X / Y	Punct sfârșit	X / Y	Lungime segment (** (m)
1	412.447,108 588.696,262	2	412.121,038 589.094,887	514.999
2	412.121,038 589.094,887	3	412.116,575 589.089,867	6.717
3	412.116,575 589.089,867	4	412.110,436 589.082,961	9.24
4	412.110,436 589.082,961	5	412.108,865 589.081,194	2.365
5	412.108,865 589.081,194	6	412.106,644 589.078,697	3.342

Punct început	X / Y	Punct sfârșit	X / Y	Lungime segment (** (m)
6	412.106,644 589.078,697	7	412.105,296 589.077,18	2.029
7	412.105,296 589.077,18	8	412.101,307 589.072,693	6.004
8	412.101,307 589.072,693	9	412.101,076 589.072,433	0.348
9	412.101,076 589.072,433	10	412.099,328 589.070,466	2.632
10	412.099,328 589.070,466	11	412.097,853 589.068,808	2.219
11	412.097,853 589.068,808	12	412.097,531 589.068,493	0.451
12	412.097,531 589.068,493	13	412.096,557 589.067,542	1.361
13	412.096,557 589.067,542	14	412.424,945 588.666,083	518.66
14	412.424,945 588.666,083	15	412.425,894 588.666,745	1.157
15	412.425,894 588.666,745	16	412.430,485 588.669,949	5.598
16	412.430,485 588.669,949	17	412.430,614 588.670,039	0.157
17	412.430,614 588.670,039	18	412.432,93 588.673,146	3.875
18	412.432,93 588.673,146	19	412.439,922 588.682,523	11.697
19	412.439,922 588.682,523	20	412.445,655 588.693,518	12.4
20	412.445,655 588.693,518	1	412.447,108 588.696,262	3.105

** Lungimile segmentelor sunt determinate în planul de proiecție Stereo 70 și sunt rotunjite la 1 milimetru.

*** Distanța dintre puncte este formată din segmente cumulate ce sunt mai mici decât valoarea 1 milimetru.

**DATE DESPRE IMOBILUL NR. 19091**

Oficiul de Cadastru și Publicitate Imobiliară CLUJ
Biroul de Cadastru și Publicitate Imobiliară Cluj-Napoca

A. Partea I. Descrierea imobilului

TEREN Extravilan

Adresa: Jud. Cluj

Nr. Crt	Nr cadastral Nr. topografic	Suprafața* (mp)	Observații / Referințe
A1		17.700	Sector cadastral:9 Teren neimprejmuit;

B. Partea II. Proprietari și acte

Inscrieri privitoare la dreptul de proprietate și alte drepturi reale	Referințe
/	
Act Administrativ nr. 1564/1770, din 09/10/2002 emis de CJSDPAT Cluj;	
B1	A1
Intabulare, drept de PROPRIETATE, dobandit prin Reconstituire, cota actuala 1/1, cota initiala 1/1	
1) NICOLAE G FLOAREA	

C. Partea III. SARCINI .

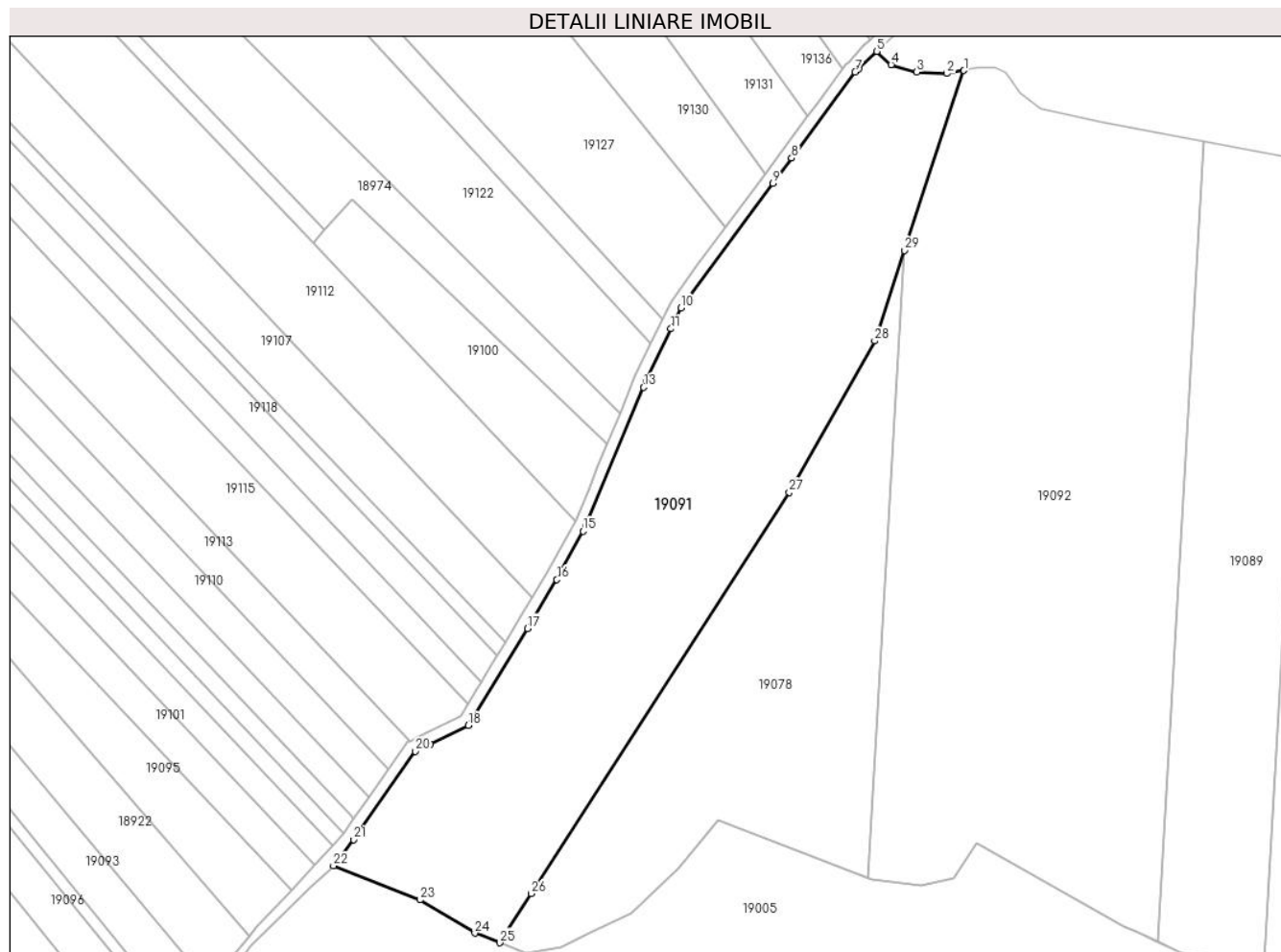
Inscrieri privind dezmembramintele dreptului de proprietate, drepturi reale de garanție și sarcini	Referințe
NU SUNT	

Anexa Nr. 1 La Partea I

Teren

Nr cadastral	Suprafața (mp)*	Observații / Referințe
	17.700	

* Suprafața este determinată în planul de proiecție Stereo 70.



Date referitoare la teren

Crt	Categorie folosință	Intravilan	Suprafața (mp)	Tarla	Parcelă	Nr. topo	Observații / Referințe
1	arabil	NU	17.700	29	1	-	

Lungime Segmente

1) Valorile lungimilor segmentelor sunt obținute din proiecție în plan.

Punct început	X / Y	Punct sfârșit	X / Y	Lungime segment (** (m)
1	412.720,202 589.039,371	2	412.714,358 589.038,355	5.931
3	412.704,188 589.038,817	4	412.695,404 589.041,359	9.144
5	412.690,538 589.045,87	6	412.684,33 589.039,943	8.583
7	412.683,164 589.038,83	8	412.661,517 589.009,595	36.377
9	412.655,127 589.000,964	10	412.623,772 588.958,619	52.69

Punct început	X / Y	Punct sfârșit	X / Y	Lungime segment (** (m)
2	412.714,358 589.038,355	3	412.704,188 589.038,817	10.181
4	412.695,404 589.041,359	5	412.690,538 589.045,87	6.635
6	412.684,33 589.039,943	7	412.683,164 589.038,83	1.612
8	412.661,517 589.009,595	9	412.655,127 589.000,964	10.739
10	412.623,772 588.958,619	11	412.620,387 588.951,507	7.877

Punct început	X / Y	Punct sfârșit	X / Y	Lungime segment (** (m)
11	412.620,387 588.951,507	12	412.611,975 588.933,831	19.575
13	412.611,047 588.931,589	14	412.591,415 588.884,192	51.301
15	412.590,55 588.882,609	16	412.581,548 588.866,138	18.771
17	412.571,484 588.849,541	18	412.551,464 588.816,522	38.614
19	412.538,479 588.810,219	20	412.533,389 588.807,748	5.659
21	412.512,257 588.777,67	22	412.505,473 588.768,79	11.175
23	412.534,886 588.757,158	24	412.553,599 588.745,866	21.856
25	412.562,085 588.742,6	26	412.572,865 588.759,351	19.92
27	412.660,718 588.895,87	28	412.689,826 588.947,377	59.163
29	412.699,996 588.978,177	1	412.720,202 589.039,371	64.443

Punct început	X / Y	Punct sfârșit	X / Y	Lungime segment (** (m)
12	412.611,975 588.933,831	13	412.611,047 588.931,589	2.427
14	412.591,415 588.884,192	15	412.590,55 588.882,609	1.804
16	412.581,548 588.866,138	17	412.571,484 588.849,541	19.409
18	412.551,464 588.816,522	19	412.538,479 588.810,219	14.434
20	412.533,389 588.807,748	21	412.512,257 588.777,67	36.759
22	412.505,473 588.768,79	23	412.534,886 588.757,158	31.63
24	412.553,599 588.745,866	25	412.562,085 588.742,6	9.093
26	412.572,865 588.759,351	27	412.660,718 588.895,87	162.344
28	412.689,826 588.947,377	29	412.699,996 588.978,177	32.436

** Lungimile segmentelor sunt determinate în planul de proiecție Stereo 70 și sunt rotunjite la 1 milimetru.

*** Distanța dintre puncte este formată din segmente cumulate ce sunt mai mici decât valoarea 1 milimetru.

**DATE DESPRE IMOBILUL NR. 19092**

Oficiul de Cadastru și Publicitate Imobiliară CLUJ
Biroul de Cadastru și Publicitate Imobiliară Cluj-Napoca

A. Partea I. Descrierea imobilului

TEREN Extravilan

Adresa: Jud. Cluj

Nr. Crt	Nr cadastral Nr. topografic	Suprafața* (mp)	Observații / Referințe
A1		26.100	Sector cadastral:9 Teren neimprejmuit;

B. Partea II. Proprietari și acte

Inscrieri privitoare la dreptul de proprietate și alte drepturi reale	Referințe
/	
Act Administrativ nr. 3199/2456, din 15/04/2004 emis de CJSDPAT Cluj;	
B1	A1
Intabulare, drept de PROPRIETATE, dobandit prin Reconstituire, cota actuala 1/1, cota initiala 1/1 1) SEULEAN PAVEL, Lipsa CNP	

C. Partea III. SARCINI .

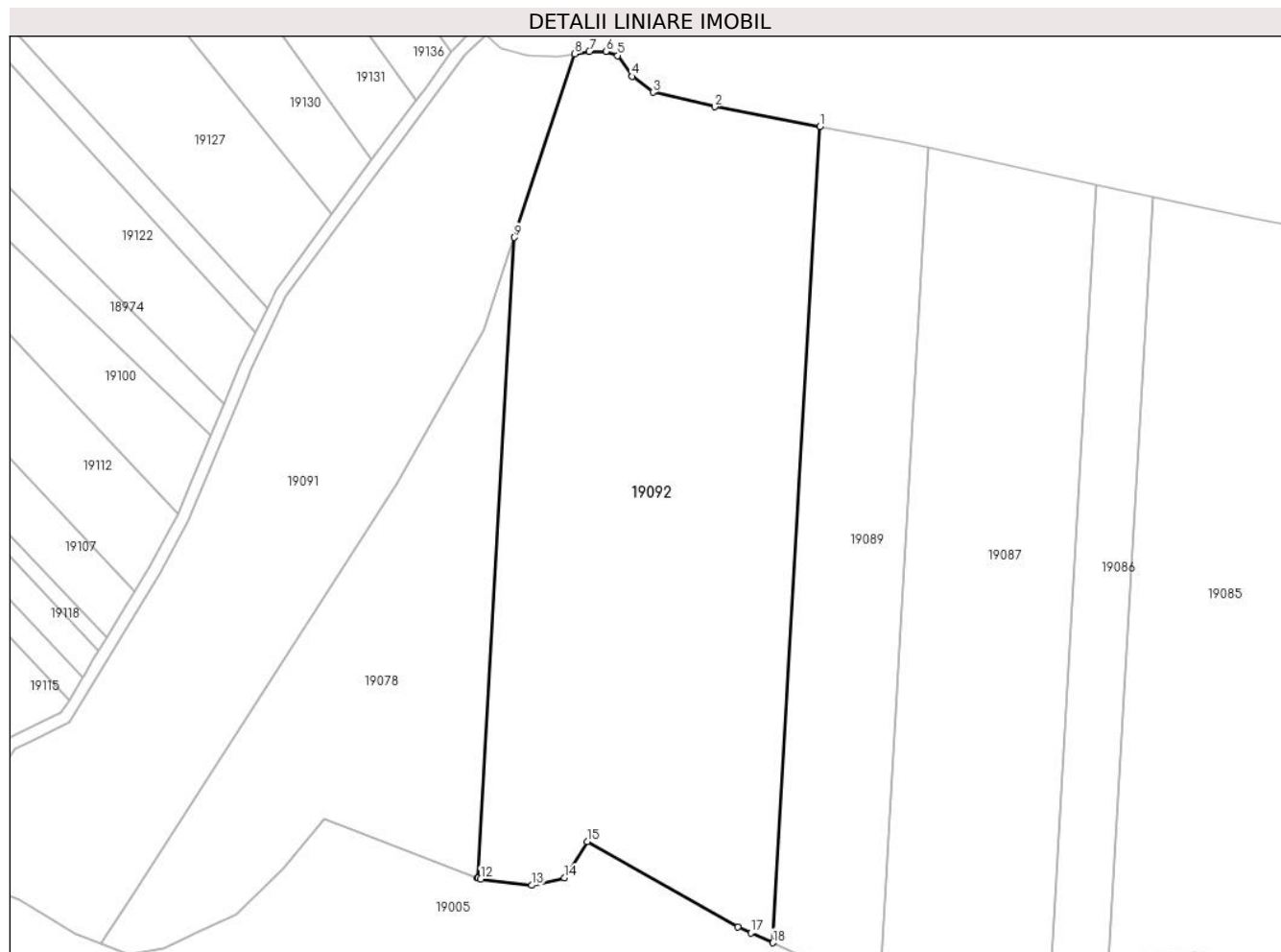
Inscrieri privind dezmembramintele dreptului de proprietate, drepturi reale de garanție și sarcini	Referințe
NU SUNT	

Anexa Nr. 1 La Partea I

Teren

Nr cadastral	Suprafața (mp)*	Observații / Referințe
	26.100	

* Suprafața este determinată în planul de proiecție Stereo 70.



Date referitoare la teren

Crt	Categorie folosință	Intra vilan	Suprafața (mp)	Tarla	Parcelă	Nr. topo	Observații / Referințe
1	arabil	NU	26.100	29	26	-	

Lungime Segmente

1) Valorile lungimilor segmentelor sunt obținute din proiecție în plan.

Punct început	X / Y	Punct sfârșit	X / Y	Lungime segment (** (m)
1	412.801,927 589.015,088	2	412.766,83 589.021,721	35.719
2	412.766,83 589.021,721	3	412.746,257 589.026,573	21.137
3	412.746,257 589.026,573	4	412.739,323 589.031,887	8.736
4	412.739,323 589.031,887	5	412.734,469 589.038,817	8.462
5	412.734,469 589.038,817	6	412.730,539 589.040,204	4.167

Punct început	X / Y	Punct sfârșit	X / Y	Lungime segment (** (m)
6	412.730,539 589.040,204	7	412.724,992 589.040,204	5.548
7	412.724,992 589.040,204	8	412.720,202 589.039,371	4.862
8	412.720,202 589.039,371	9	412.699,996 588.978,177	64.443
9	412.699,996 588.978,177	10	412.687,711 588.764,551	213.98
10	412.687,711 588.764,551	11	412.687,799 588.764,516	0.095
11	412.687,799 588.764,516	12	412.688,728 588.764,155	0.997
12	412.688,728 588.764,155	13	412.705,805 588.762,108	17.199
13	412.705,805 588.762,108	14	412.716,743 588.764,584	11.215
14	412.716,743 588.764,584	15	412.724,37 588.776,663	14.285
15	412.724,37 588.776,663	16	412.774,66 588.748,255	57.759
16	412.774,66 588.748,255	17	412.778,927 588.746,309	4.69
17	412.778,927 588.746,309	18	412.786,277 588.742,958	8.078
18	412.786,277 588.742,958	1	412.801,927 589.015,088	272.579

** Lungimile segmentelor sunt determinate în planul de proiecție Stereo 70 și sunt rotunjite la 1 milimetru.

*** Distanța dintre puncte este formată din segmente cumulate ce sunt mai mici decât valoarea 1 milimetru.

**DATE DESPRE IMOBILUL NR. 19093**

Oficiul de Cadastru și Publicitate Imobiliară CLUJ
Biroul de Cadastru și Publicitate Imobiliară Cluj-Napoca

A. Partea I. Descrierea imobilului

TEREN Extravilan

Adresa: Jud. Cluj

Nr. Crt	Nr cadastral Nr. topografic	Suprafața* (mp)	Observații / Referințe
A1		5.800	Sector cadastral:9 Teren neimprejmuit;

B. Partea II. Proprietari și acte

Inscrieri privitoare la dreptul de proprietate și alte drepturi reale	Referințe
/	
Act Administrativ nr. 3005/1837, din 07/11/2002 emis de CJSDPAT Cluj;	
B1	A1
Intabulare, drept de PROPRIETATE, dobandit prin Reconstituire, cota actuala 1/1, cota initiala 1/1 1) RADU VASILE, Lipsa CNP	

C. Partea III. SARCINI .

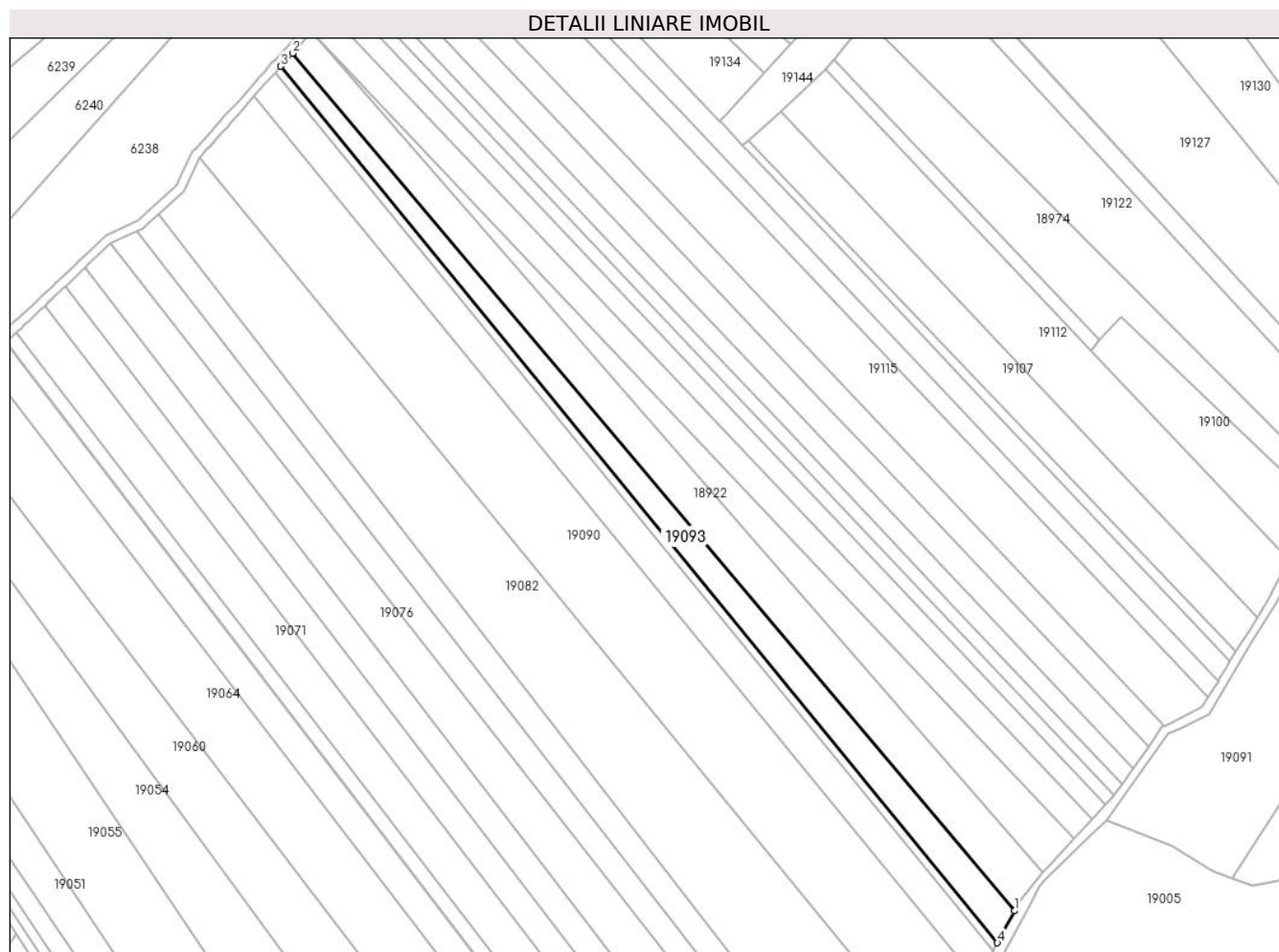
Inscrieri privind dezmembramintele dreptului de proprietate, drepturi reale de garanție și sarcini	Referințe
NU SUNT	

Anexa Nr. 1 La Partea I

Teren

Nr cadastral	Suprafața (mp)*	Observații / Referințe
	5.800	

* Suprafața este determinată în planul de proiecție Stereo 70.



Date referitoare la teren

Crt	Categorie folosință	Intravilan	Suprafața (mp)	Tarla	Parcelă	Nr. topo	Observații / Referințe
1	faneata	NU	5.800	28	83	-	

Lungime Segmente

1) Valorile lungimilor segmentelor sunt obținute din proiecție în plan.

Punct început	X / Y	Punct sfârșit	X / Y	Lungime segment (** (m)
1	412.463,861 588.727,886	2	412.138,325 589.114,333	505.287
2	412.138,325 589.114,333	3	412.133,112 589.108,469	7.845
3	412.133,112 589.108,469	4	412.456,221 588.713,464	510.322
4	412.456,221 588.713,464	1	412.463,861 588.727,886	16.32

** Lungimile segmentelor sunt determinate în planul de proiecție Stereo 70 și sunt rotunjite la 1 milimetru.

***** Distanţa dintre puncte este formată din segmente cumulate ce sunt mai mici decât valoarea 1 milimetru.**

**DATE DESPRE IMOBILUL NR. 19094**

Oficiul de Cadastru și Publicitate Imobiliară CLUJ
Biroul de Cadastru și Publicitate Imobiliară Cluj-Napoca

A. Partea I. Descrierea imobilului

TEREN Extravilan

Adresa: Jud. Cluj

Nr. Crt	Nr cadastral Nr. topografic	Suprafața* (mp)	Observații / Referințe
A1		5.700	Sector cadastral:11 Teren neimprejmuit;

B. Partea II. Proprietari și acte

Inscrieri privitoare la dreptul de proprietate și alte drepturi reale		Referințe
/		
Act Administrativ nr. 3133/2103, din 01/07/2003 emis de CJSDPAT Cluj;		
B1	Intabulare, drept de PROPRIETATE, dobandit prin Reconstituire, cota actuala 1/1, cota initiala 1/1 1) DOZSA ELISABETA, Lipsa CNP	A1

C. Partea III. SARCINI .

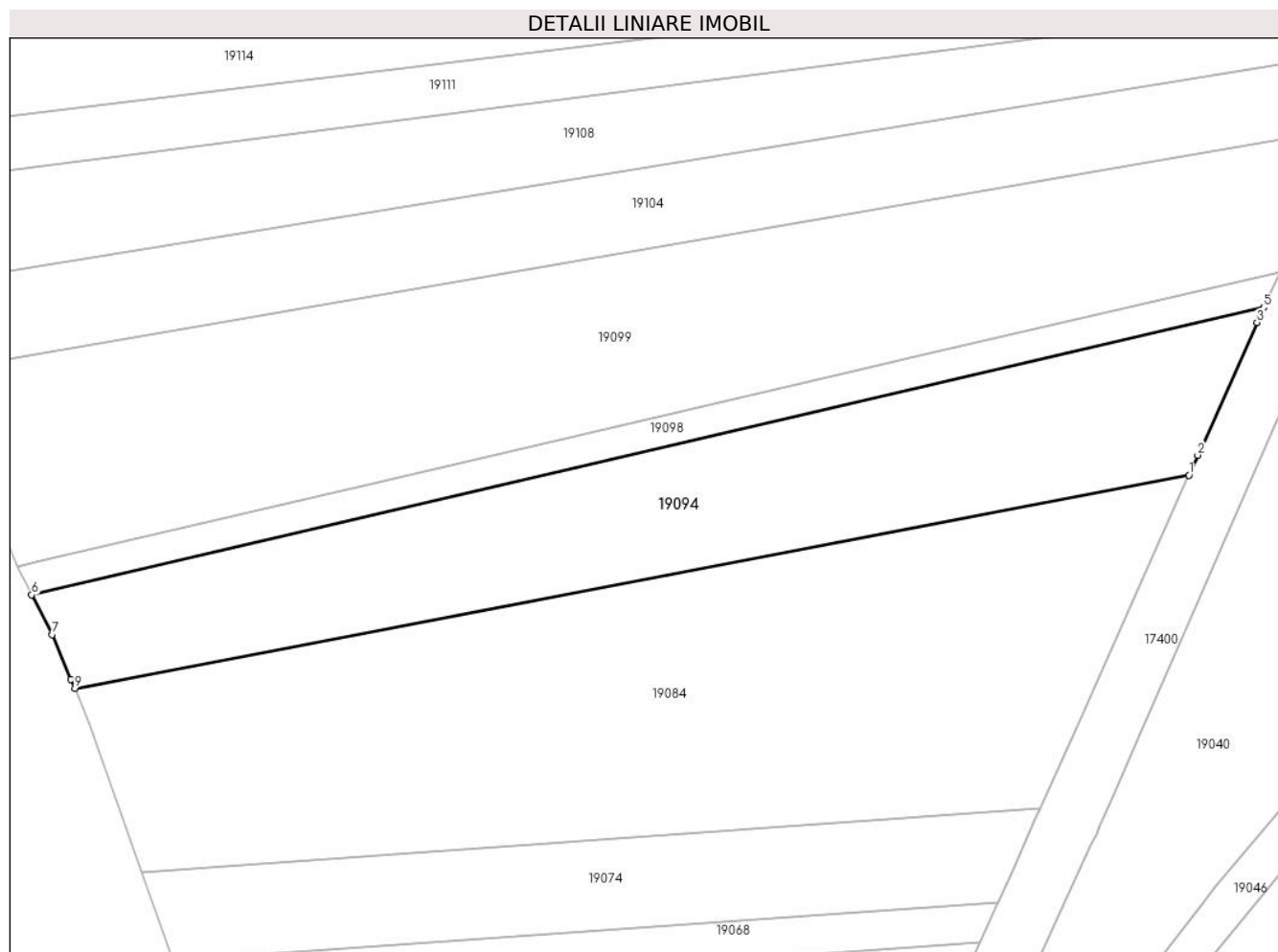
Inscrieri privind dezmembramintele dreptului de proprietate, drepturi reale de garanție și sarcini	Referințe
NU SUNT	

Anexa Nr. 1 La Partea I

Teren

Nr cadastral	Suprafața (mp)*	Observații / Referințe
	5.700	

* Suprafața este determinată în planul de proiecție Stereo 70.



Date referitoare la teren

Crt	Categorie folosință	Intravilan	Suprafața (mp)	Tarla	Parcelă	Nr. topo	Observații / Referințe
1	faneata	NU	5.700	30	17	-	

Lungime Segmente

1) Valorile lungimilor segmentelor sunt obținute din proiecție în plan.

Punct început	X / Y	Punct sfârșit	X / Y	Lungime segment (** (m)
1	413.918,727 588.902,344	2	413.920,479 588.906,268	4.297
2	413.920,479 588.906,268	3	413.932,047 588.932,179	28.377
3	413.932,047 588.932,179	4	413.932,505 588.933,187	1.107
4	413.932,505 588.933,187	5	413.933,375 588.935,104	2.105
5	413.933,375 588.935,104	6	413.692,423 588.878,983	247.401

Punct început	X / Y	Punct sfârșit	X / Y	Lungime segment (** (m)
6	413.692,423 588.878,983	7	413.696,483 588.871,212	8.767
7	413.696,483 588.871,212	8	413.700,142 588.862,487	9.461
8	413.700,142 588.862,487	9	413.700,895 588.860,692	1.947
9	413.700,895 588.860,692	1	413.918,727 588.902,344	221.779

** Lungimile segmentelor sunt determinate în planul de proiecție Stereo 70 și sunt rotunjite la 1 milimetru.

*** Distanța dintre puncte este formată din segmente cumulate ce sunt mai mici decât valoarea 1 milimetru.

**DATE DESPRE IMOBILUL NR. 19095**

Oficiul de Cadastru și Publicitate Imobiliară CLUJ
Biroul de Cadastru și Publicitate Imobiliară Cluj-Napoca

A. Partea I. Descrierea imobilului

TEREN Extravilan

Adresa: Jud. Cluj

Nr. Crt	Nr cadastral Nr. topografic	Suprafața* (mp)	Observații / Referințe
A1		5.248	Sector cadastral:9 Teren neimprejmuit;

B. Partea II. Proprietari și acte

Inscrieri privitoare la dreptul de proprietate și alte drepturi reale		Referințe
/		
Act Normativ nr. 7, din 13/03/1996 emis de PARLAMENTUL ROMANIEI;		
B1	Inscrierea provizorie, drept de PROPRIETATE, dobandit prin Lege, cota actuala 1/1, cota initiala 1/1	A1
1) COMUNA COJOCNA, CIF:5022204, PROPRIETAR NEIDENTIFICAT		

C. Partea III. SARCINI .

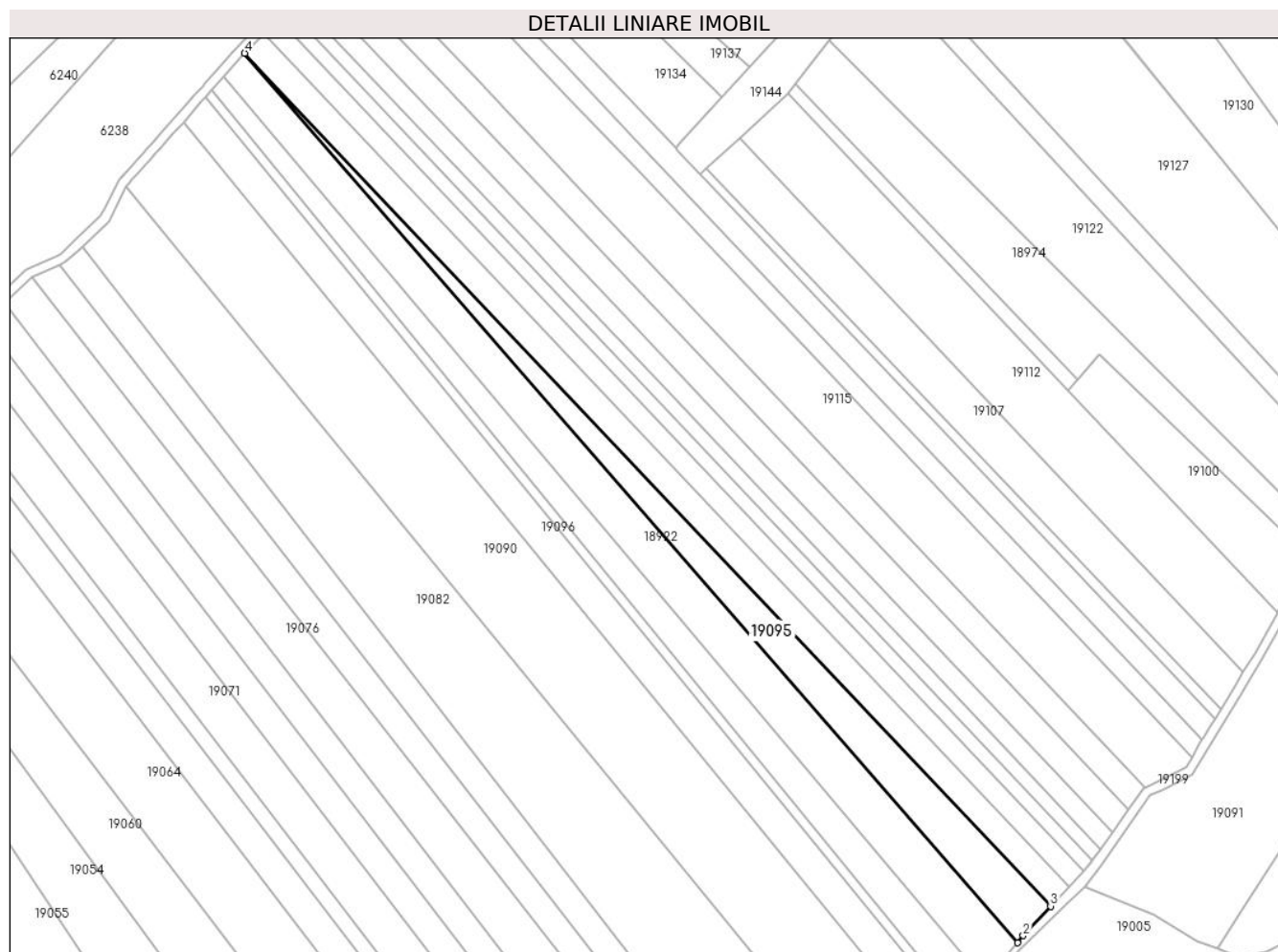
Inscrieri privind dezmembramintele dreptului de proprietate, drepturi reale de garanție și sarcini	Referințe
NU SUNT	

Anexa Nr. 1 La Partea I

Teren

Nr cadastral	Suprafața (mp)*	Observații / Referințe
	5.248	

* Suprafața este determinată în planul de proiecție Stereo 70.



Date referitoare la teren

Crt	Categorie folosință	Intravilan	Suprafața (mp)	Tarla	Parcelă	Nr. topo	Observații / Referințe
1	arabil	NU	5.248	28	-	-	

Lungime Segmente

1) Valorile lungimilor segmentelor sunt obținute din proiecție în plan.

Punct început	X / Y	Punct sfârșit	X / Y	Lungime segment (** (m)
1	412.476,893 588.744,969	2	412.479,389 588.747,996	3.923
2	412.479,389 588.747,996	3	412.491,032 588.760,554	17.125
3	412.491,032 588.760,554	4	412.147,197 589.124,195	500.457
4	412.147,197 589.124,195	1	412.476,893 588.744,969	502.506

** Lungimile segmentelor sunt determinate în planul de proiecție Stereo 70 și sunt rotunjite la 1 milimetru.

***** Distanţa dintre puncte este formată din segmente cumulate ce sunt mai mici decât valoarea 1 milimetru.**

**DATE DESPRE IMOBILUL NR. 19096**

Oficiul de Cadastru și Publicitate Imobiliară CLUJ
Biroul de Cadastru și Publicitate Imobiliară Cluj-Napoca

A. Partea I. Descrierea imobilului

TEREN Extravilan

Adresa: Jud. Cluj

Nr. Crt	Nr cadastral Nr. topografic	Suprafața* (mp)	Observații / Referințe
A1		7.200	Sector cadastral:9 Teren neimprejmuit;

B. Partea II. Proprietari și acte

Inscrieri privitoare la dreptul de proprietate și alte drepturi reale	Referințe
/	
Act Administrativ nr. 3005/1837, din 07/11/2002 emis de CJSDPAT Cluj;	
B1	A1
Intabulare, drept de PROPRIETATE, dobandit prin Reconstituire, cota actuala 1/1, cota initiala 1/1 1) RADU VASILE, Lipsa CNP	

C. Partea III. SARCINI .

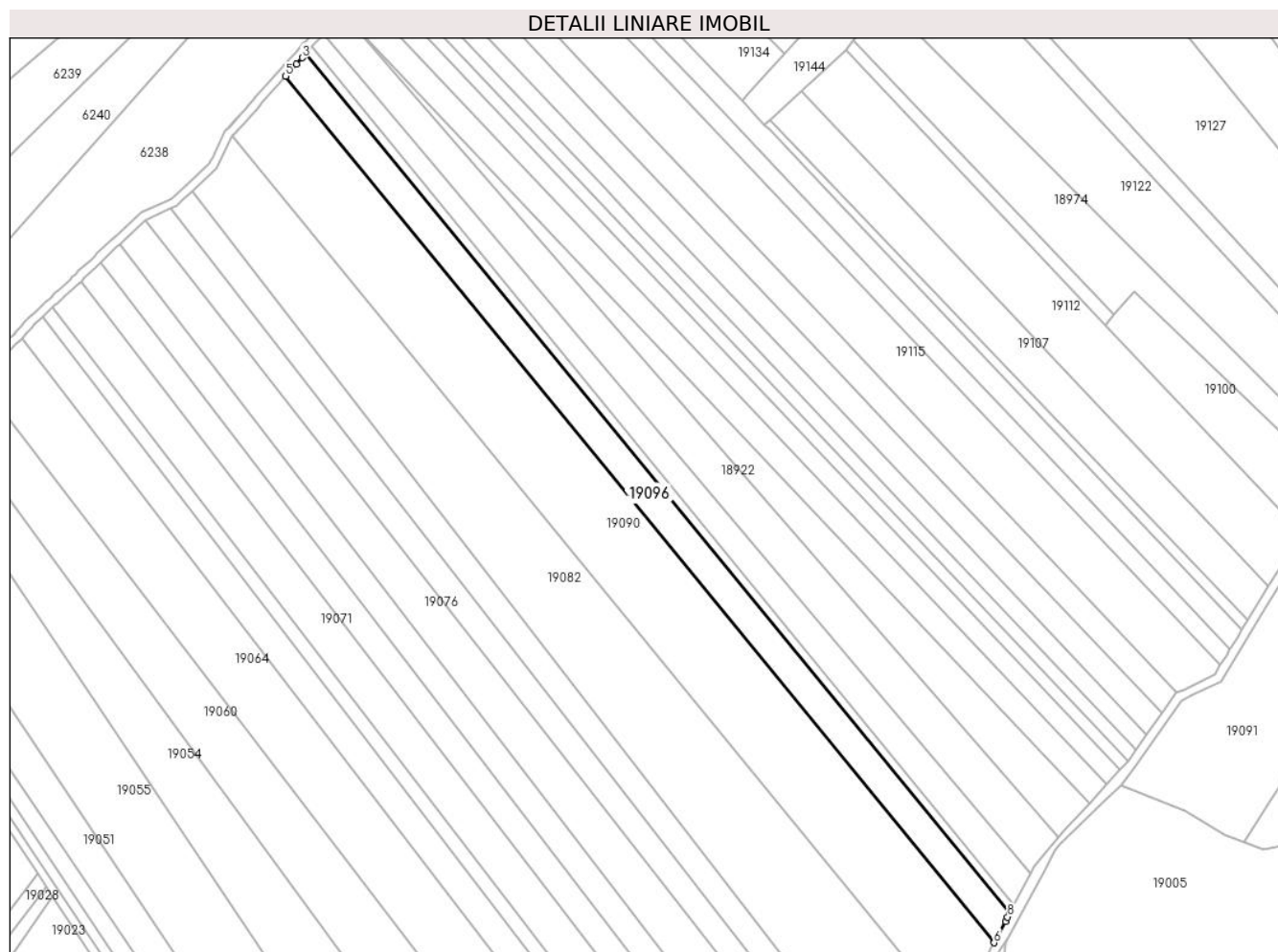
Inscrieri privind dezmembramintele dreptului de proprietate, drepturi reale de garanție și sarcini	Referințe
NU SUNT	

Anexa Nr. 1 La Partea I

Teren

Nr cadastral	Suprafața (mp)*	Observații / Referințe
	7.200	

* Suprafața este determinată în planul de proiecție Stereo 70.



Date referitoare la teren

Crt	Categorie folosință	Intra vilan	Suprafața (mp)	Tarla	Parcelă	Nr. topo	Observații / Referințe
1	arabil	NU	7.200	28	128	-	

Lungime Segmente

1) Valorile lungimilor segmentelor sunt obținute din proiecție în plan.

Punct început	X / Y	Punct sfârșit	X / Y	Lungime segment (** (m)
1	412.454,233 588.709,711	2	412.130,478 589.105,506	511.343
2	412.130,478 589.105,506	3	412.128,618 589.103,414	2.799
3	412.128,618 589.103,414	4	412.126,018 589.100,489	3.914
4	412.126,018 589.100,489	5	412.121,038 589.094,887	7.495
5	412.121,038 589.094,887	6	412.447,108 588.696,262	514.999

Punct început	X / Y	Punct sfârșit	X / Y	Lungime segment (** (m)
6	412.447,108 588.696,262	7	412.452,353 588.706,161	11.203
7	412.452,353 588.706,161	8	412.453,366 588.708,073	2.164
8	412.453,366 588.708,073	1	412.454,233 588.709,711	1.853

** Lungimile segmentelor sunt determinate în planul de proiecție Stereo 70 și sunt rotunjite la 1 milimetru.

*** Distanța dintre puncte este formată din segmente cumulate ce sunt mai mici decât valoarea 1 milimetru.

**DATE DESPRE IMOBILUL NR. 19097**

Oficiul de Cadastru și Publicitate Imobiliară CLUJ
Biroul de Cadastru și Publicitate Imobiliară Cluj-Napoca

A. Partea I. Descrierea imobilului

TEREN Extravilan

Adresa: Jud. Cluj

Nr. Crt	Nr cadastral Nr. topografic	Suprafața* (mp)	Observații / Referințe
A1		2.000	Sector cadastral:9 Teren neimprejmuit;

B. Partea II. Proprietari și acte

Inscrieri privitoare la dreptul de proprietate și alte drepturi reale		Referințe
/		
Act Notarial nr. 101, din 18/11/2015 emis de NP DAN MIRCEA CARLANARU;		
B1	Intabulare, drept de PROPRIETATE, dobandit prin Succesiune, cota actuala 1/5, cota initiala 1/5 1) JUCAN LIVIU	A1
B2	Intabulare, drept de PROPRIETATE, dobandit prin Succesiune, cota actuala 1/5, cota initiala 1/5 1) JUCAN DANUT	A1
B3	Intabulare, drept de PROPRIETATE, dobandit prin Succesiune, cota actuala 1/5, cota initiala 1/5 1) ZAH ANA	A1
B4	Intabulare, drept de PROPRIETATE, dobandit prin Succesiune, cota actuala 1/5, cota initiala 1/5 1) JUCAN VASILE	A1
B5	Intabulare, drept de PROPRIETATE, dobandit prin Succesiune, cota actuala 1/5, cota initiala 1/5 1) LUCA MARIA-LUCIA	A1

C. Partea III. SARCINI .

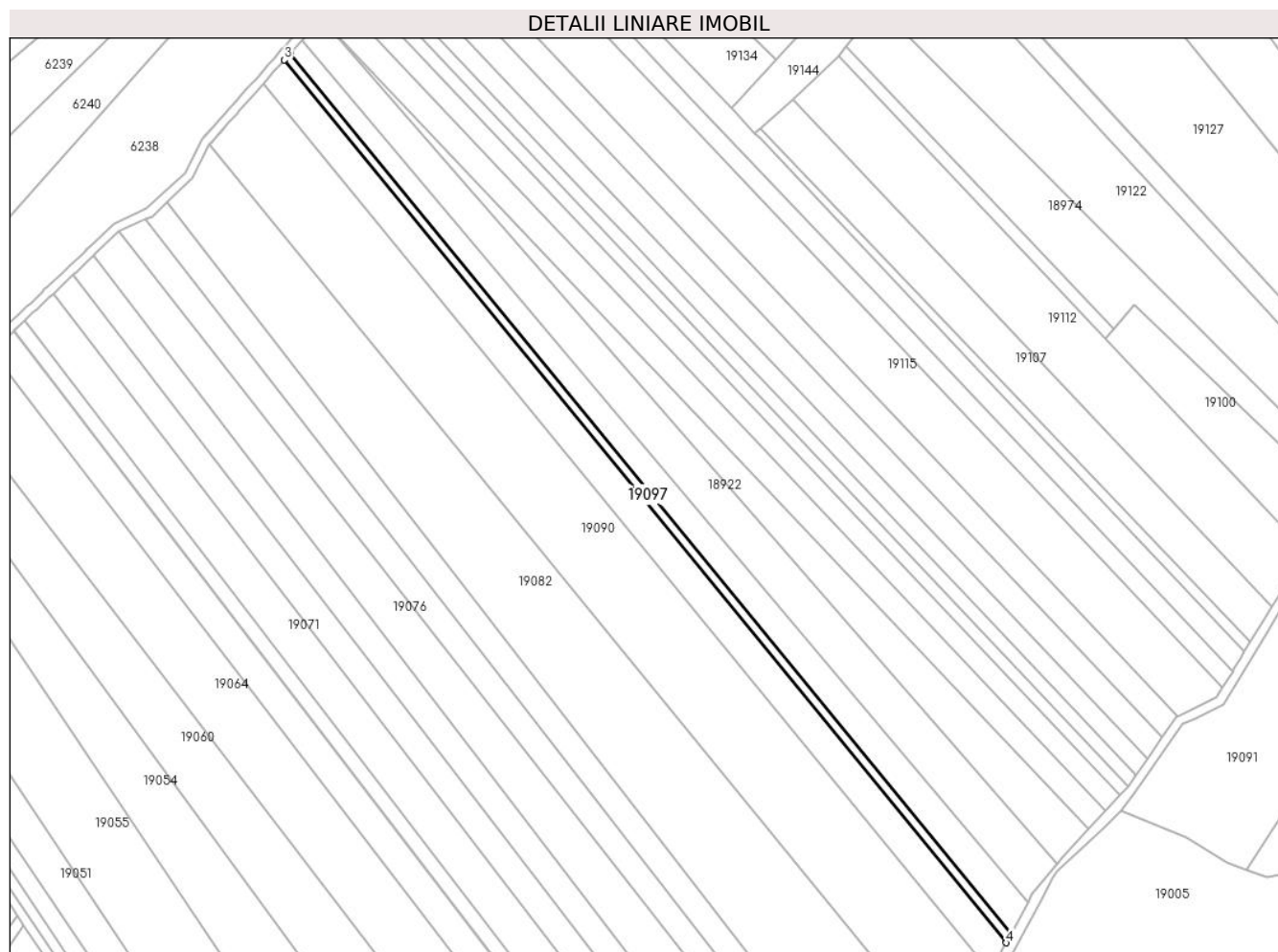
Inscrieri privind dezmembramintele dreptului de proprietate, drepturi reale de garanție și sarcini	Referințe
NU SUNT	

Anexa Nr. 1 La Partea I

Teren

Nr cadastral	Suprafața (mp)*	Observații / Referințe
	2.000	

* Suprafața este determinată în planul de proiecție Stereo 70.



Date referitoare la teren

Crt	Categorie folosință	Intravilan	Suprafața (mp)	Tarla	Parcelă	Nr. topo	Observații / Referințe
1	arabil	NU	2.000	28	130	-	

Lungime Segmente

1) Valorile lungimilor segmentelor sunt obținute din proiecție în plan.

Punct început	X / Y	Punct sfârșit	X / Y	Lungime segment (** (m)
1	412.456,221 588.713,464	2	412.133,112 589.108,469	510.322
2	412.133,112 589.108,469	3	412.130,478 589.105,506	3.965
3	412.130,478 589.105,506	4	412.454,233 588.709,711	511.343
4	412.454,233 588.709,711	1	412.456,221 588.713,464	4.247

** Lungimile segmentelor sunt determinate în planul de proiecție Stereo 70 și sunt rotunjite la 1 milimetru.

***** Distanţa dintre puncte este formată din segmente cumulate ce sunt mai mici decât valoarea 1 milimetru.**

**DATE DESPRE IMOBILUL NR. 19098**

Oficiul de Cadastru și Publicitate Imobiliară CLUJ
Biroul de Cadastru și Publicitate Imobiliară Cluj-Napoca

A. Partea I. Descrierea imobilului

TEREN Extravilan

Adresa: Jud. Cluj

Nr. Crt	Nr cadastral Nr. topografic	Suprafața* (mp)	Observații / Referințe
A1		1.516	Sector cadastral:11 Teren neimprejmuit;

B. Partea II. Proprietari și acte

Inscrieri privitoare la dreptul de proprietate și alte drepturi reale		Referințe
/		
Act Normativ nr. 7, din 13/03/1996 emis de PARLAMENTUL ROMANIEI;		
B1	Inscrierea provizorie, drept de PROPRIETATE, dobandit prin Lege, cota actuala 1/1, cota initiala 1/1	A1
1) COMUNA COJOCNA, CIF:5022204, PROPRIETAR NEIDENTIFICAT		

C. Partea III. SARCINI .

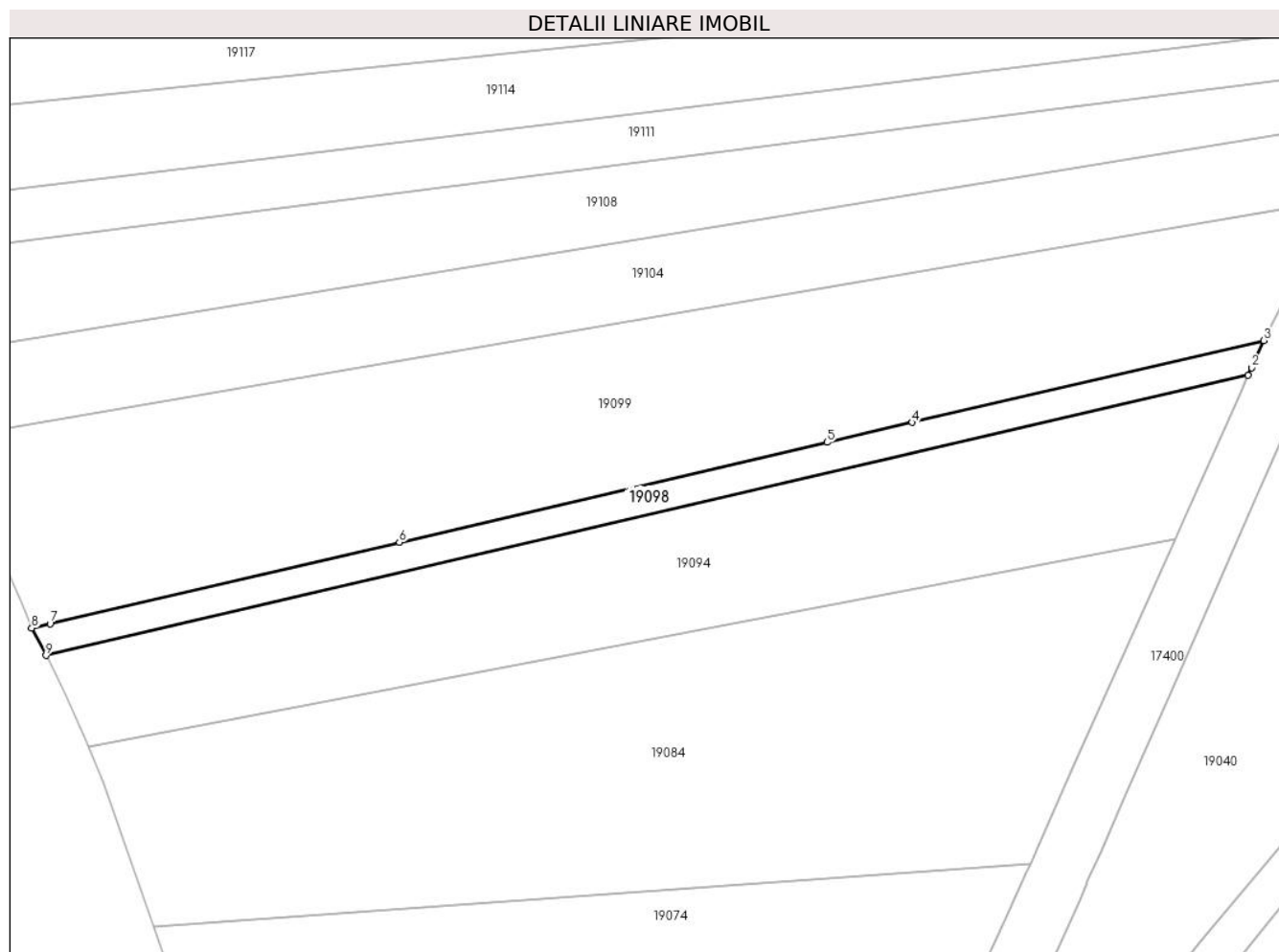
Inscrieri privind dezmembramintele dreptului de proprietate, drepturi reale de garanție și sarcini	Referințe
NU SUNT	

Anexa Nr. 1 La Partea I

Teren

Nr cadastral	Suprafața (mp)*	Observații / Referințe
	1.516	

* Suprafața este determinată în planul de proiecție Stereo 70.



Date referitoare la teren

Crt	Categorie folosință	Intravilan	Suprafața (mp)	Tarla	Parcelă	Nr. topo	Observații / Referințe
1	arabil	NU	1.516	30	-	-	

Lungime Segmente

1) Valorile lungimilor segmentelor sunt obținute din proiecție în plan.

Punct început	X / Y	Punct sfârșit	X / Y	Lungime segment (** (m)
1	413.933,375 588.935,104	2	413.934,085 588.936,67	1.719
2	413.934,085 588.936,67	3	413.936,555 588.942,113	5.977
3	413.936,555 588.942,113	4	413.866,079 588.925,667	72.369
4	413.866,079 588.925,667	5	413.849,003 588.921,683	17.535
5	413.849,003 588.921,683	6	413.763,278 588.901,679	88.028

Punct început	X / Y	Punct sfârșit	X / Y	Lungime segment (** (m)
6	413.763,278 588.901,679	7	413.693,268 588.885,342	71.891
7	413.693,268 588.885,342	8	413.689,554 588.884,475	3.813
8	413.689,554 588.884,475	9	413.692,423 588.878,983	6.197
9	413.692,423 588.878,983	1	413.933,375 588.935,104	247.401

** Lungimile segmentelor sunt determinate în planul de proiecție Stereo 70 și sunt rotunjite la 1 milimetru.

*** Distanța dintre puncte este formată din segmente cumulate ce sunt mai mici decât valoarea 1 milimetru.

**DATE DESPRE IMOBILUL NR. 19099**

Oficiul de Cadastru și Publicitate Imobiliară CLUJ
Biroul de Cadastru și Publicitate Imobiliară Cluj-Napoca

A. Partea I. Descrierea imobilului

TEREN Extravilan

Adresa: Jud. Cluj

Nr. Crt	Nr cadastral Nr. topografic	Suprafața* (mp)	Observații / Referințe
A1		8.700	Sector cadastral:11 Teren neimpregmuit;

B. Partea II. Proprietari și acte

Inscrieri privitoare la dreptul de proprietate și alte drepturi reale		Referințe
/		
Act Notarial nr. 08, din 14/06/2019 emis de NP DEMETER ANDREEA MAGDALENA;		
B1	Intabulare, drept de PROPRIETATE, dobandit prin Succesiune, cota actuala 1/4, cota initiala 1/4 1) SUCIU DOINA	A1
B2	Intabulare, drept de PROPRIETATE, dobandit prin Succesiune, cota actuala 3/4, cota initiala 3/4 1) SUCIU BOGDAN-CRISTIAN	A1

C. Partea III. SARCINI .

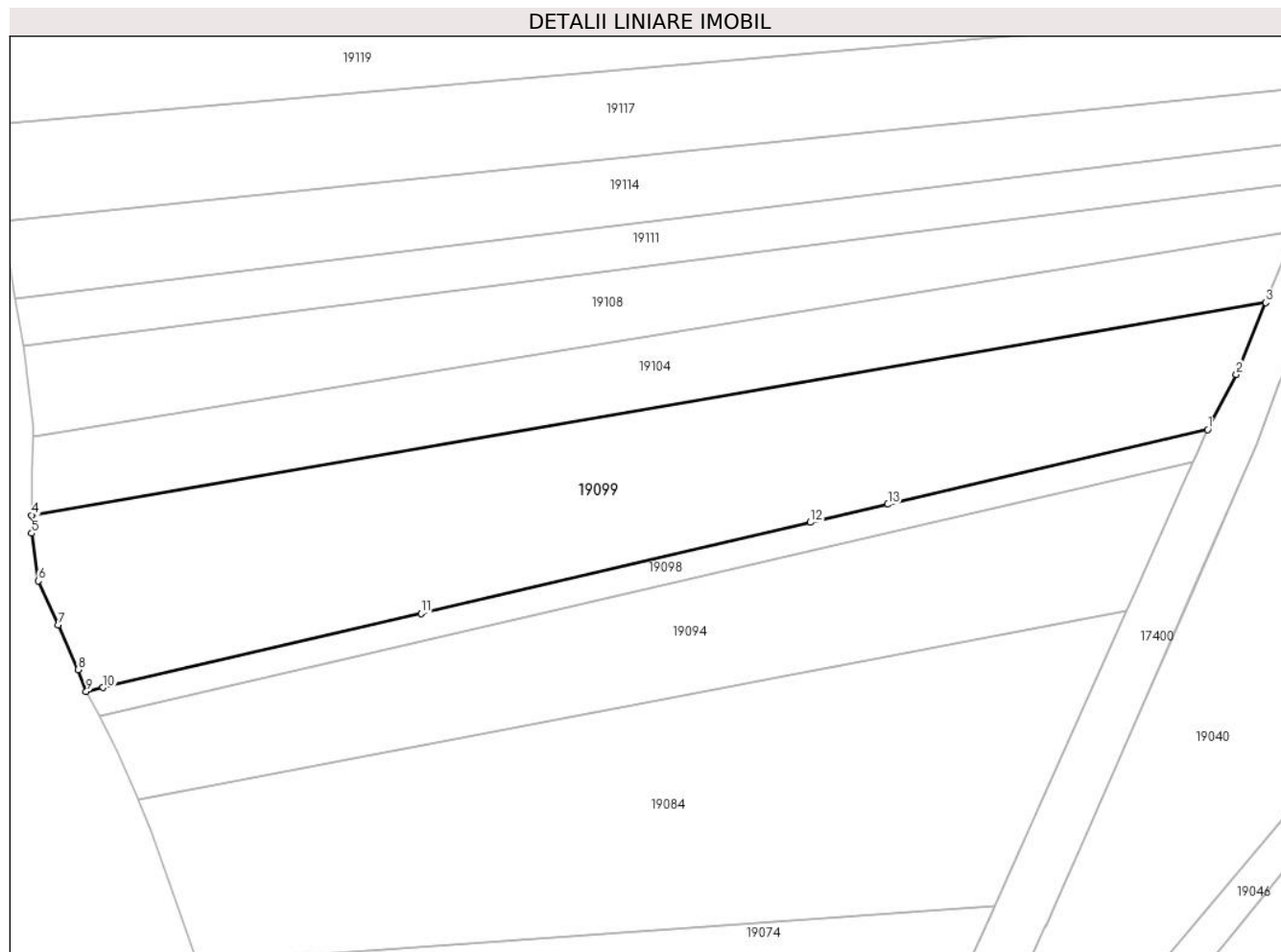
Inscrieri privind dezmembramintele dreptului de proprietate, drepturi reale de garanție și sarcini	Referințe
NU SUNT	

Anexa Nr. 1 La Partea I

Teren

Nr cadastral	Suprafața (mp)*	Observații / Referințe
	8.700	

* Suprafața este determinată în planul de proiecție Stereo 70.



Date referitoare la teren

Crt	Categorie folosință	Intravilan	Suprafața (mp)	Tarla	Parcelă	Nr. topo	Observații / Referințe
1	faneata	NU	8.700	30	18	-	

Lungime Segmente

1) Valorile lungimilor segmentelor sunt obținute din proiecție în plan.

Punct început	X / Y	Punct sfârșit	X / Y	Lungime segment (** (m)
1	413.936,555 588.942,113	2	413.942,835 588.954,248	13.664
2	413.942,835 588.954,248	3	413.949,328 588.970,04	17.076
3	413.949,328 588.970,04	4	413.677,522 588.923,249	275.804
4	413.677,522 588.923,249	5	413.677,521 588.919,315	3.933
5	413.677,521 588.919,315	6	413.678,98 588.908,817	10.6

Punct început	X / Y	Punct sfârșit	X / Y	Lungime segment (** (m)
6	413.678,98 588.908,817	7	413.683,351 588.899,06	10.691
7	413.683,351 588.899,06	8	413.687,734 588.889,277	10.719
8	413.687,734 588.889,277	9	413.689,554 588.884,475	5.136
9	413.689,554 588.884,475	10	413.693,268 588.885,342	3.813
10	413.693,268 588.885,342	11	413.763,278 588.901,679	71.891
11	413.763,278 588.901,679	12	413.849,003 588.921,683	88.028
12	413.849,003 588.921,683	13	413.866,079 588.925,667	17.535
13	413.866,079 588.925,667	1	413.936,555 588.942,113	72.369

** Lungimile segmentelor sunt determinate în planul de proiecție Stereo 70 și sunt rotunjite la 1 milimetru.

*** Distanța dintre puncte este formată din segmente cumulate ce sunt mai mici decât valoarea 1 milimetru.

**DATE DESPRE IMOBILUL NR. 19100**

Oficiul de Cadastru și Publicitate Imobiliară CLUJ
Biroul de Cadastru și Publicitate Imobiliară Cluj-Napoca

A. Partea I. Descrierea imobilului

TEREN Extravilan

Adresa: Jud. Cluj

Nr. Crt	Nr cadastral Nr. topografic	Suprafața* (mp)	Observații / Referințe
A1	52620	2.900	Sector cadastral:9 Teren neimprejmuit;

B. Partea II. Proprietari și acte

Inscrieri privitoare la dreptul de proprietate și alte drepturi reale		Referințe
174417 / 25/09/2018		
Act Administrativ nr. 29611, din 14/08/2018 emis de CJSDPAT Cluj;		
B1	Intabulare, drept de PROPRIETATEreconstituire drept de proprietate, dobandit prin Lege, cota actuala 1/1, cota initiala 1/1	A1
	1) JUCAN VASILE 2) JUCAN ALEXANDRU 3) JUCAN MARIAN 4) VACAR ILEANA	

C. Partea III. SARCINI .

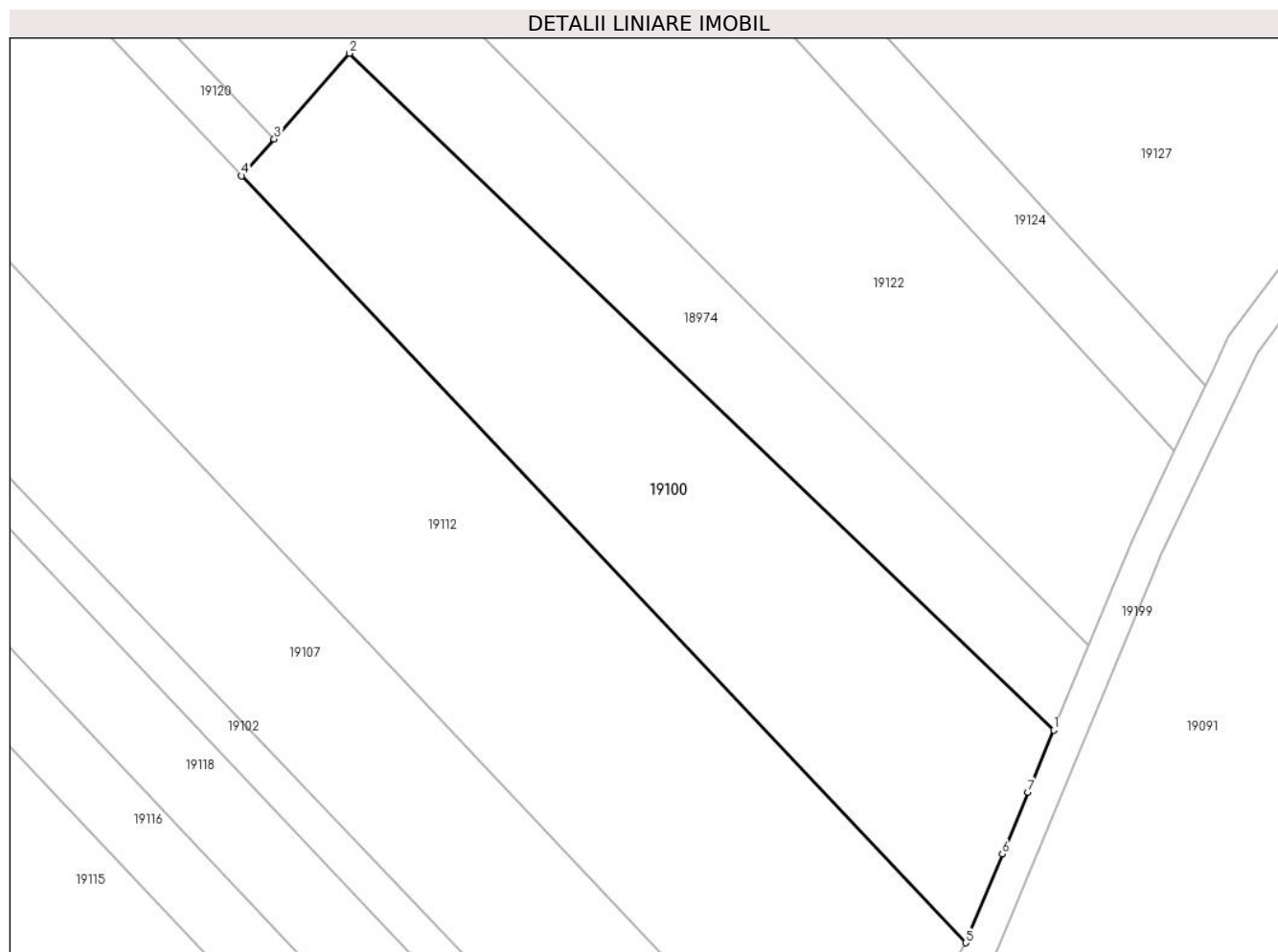
Inscrieri privind dezmembramintele dreptului de proprietate, drepturi reale de garanție și sarcini	Referințe
NU SUNT	

Anexa Nr. 1 La Partea I

Teren

Nr cadastral	Suprafața (mp)*	Observații / Referințe
52620	2.900	

* Suprafața este determinată în planul de proiecție Stereo 70.



Date referitoare la teren

Crt	Categorie folosință	Intra vilan	Suprafața (mp)	Tarla	Parcelă	Nr. topo	Observații / Referințe
1	arabil	NU	2.900	28	195/2	-	

Lungime Segmente

1) Valorile lungimilor segmentelor sunt obținute din proiecție în plan.

Punct început	X / Y	Punct sfârșit	X / Y	Lungime segment (** (m)
1	412.598,674 588.912,172	2	412.511,752 588.995,648	120.515
2	412.511,752 588.995,648	3	412.502,46 588.985,081	14.072
3	412.502,46 588.985,081	4	412.498,45 588.980,521	6.072
4	412.498,45 588.980,521	5	412.587,802 588.885,922	130.126
5	412.587,802 588.885,922	6	412.592,338 588.896,873	11.853

Punct început	X / Y	Punct sfârșit	X / Y	Lungime segment (** (m)
6	412.592,338 588.896,873	7	412.595,503 588.904,515	8.271
7	412.595,503 588.904,515	1	412.598,674 588.912,172	8.288

** Lungimile segmentelor sunt determinate în planul de proiecție Stereo 70 și sunt rotunjite la 1 milimetru.

*** Distanța dintre puncte este formată din segmente cumulate ce sunt mai mici decât valoarea 1 milimetru.

**DATE DESPRE IMOBILUL NR. 19101**

Oficiul de Cadastru și Publicitate Imobiliară CLUJ
Biroul de Cadastru și Publicitate Imobiliară Cluj-Napoca

A. Partea I. Descrierea imobilului

TEREN Extravilan

Adresa: Jud. Cluj

Nr. Crt	Nr cadastral Nr. topografic	Suprafața* (mp)	Observații / Referințe
A1	51093	5.800	Sector cadastral:9 Teren neimprejmuit;

B. Partea II. Proprietari și acte

Inscrieri privitoare la dreptul de proprietate și alte drepturi reale		Referințe
44121 / 31/03/2014		
Act Notarial nr. 986, din 28/03/2014 emis de FURDUI HORIA AUGUSTIN;		
B4	Intabulare, drept de PROPRIETATEcumpărare, dobandit prin Conventie, cota actuala 1/1, cota initiala 1/1	A1
	1) CORPODEAN ALEXANDRU, si sotia	
	2) CORPODEAN MARIA, bun comun	

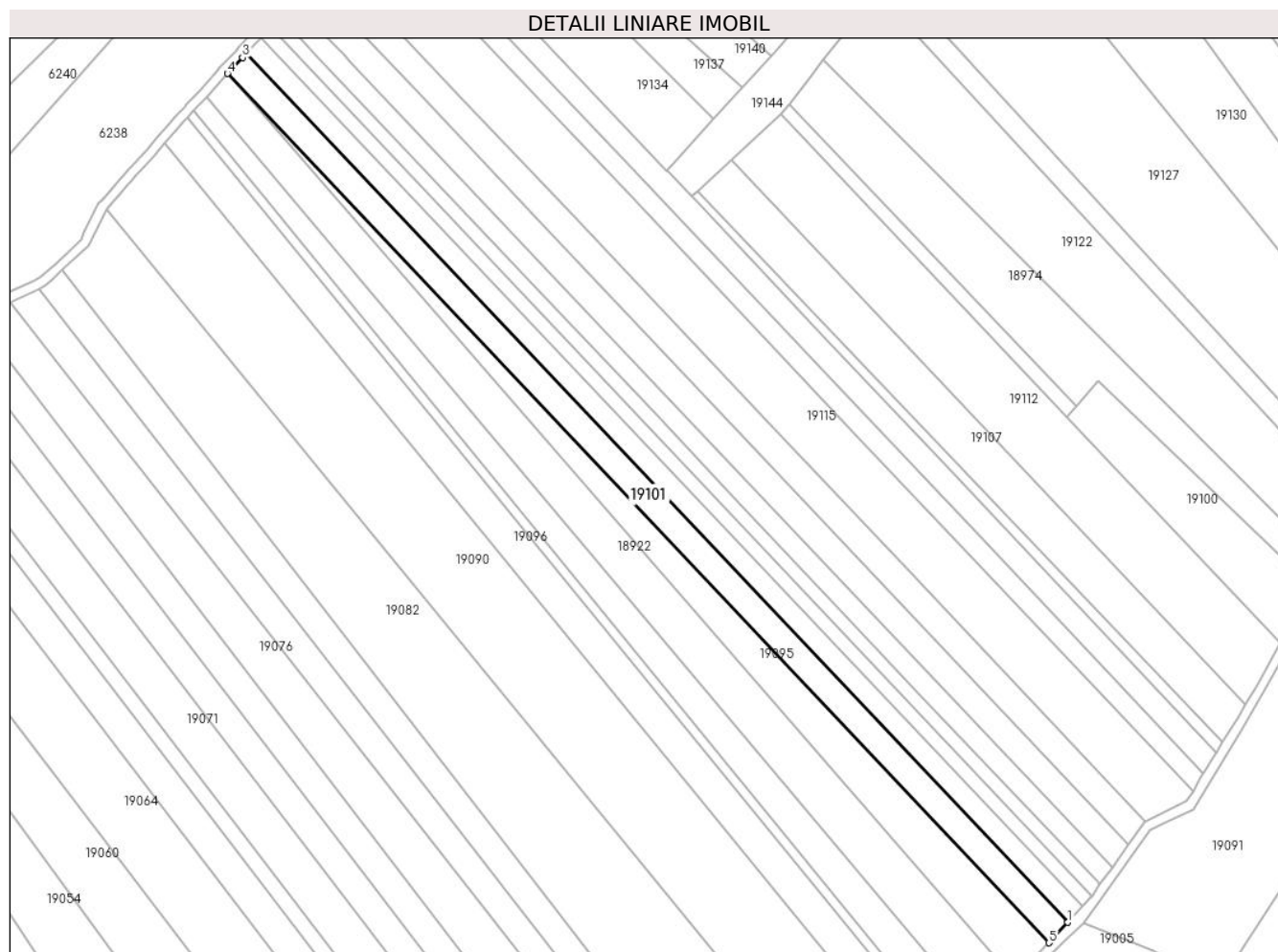
C. Partea III. SARCINI .

Inscrieri privind dezmembramintele dreptului de proprietate, drepturi reale de garanție și sarcini	Referințe
NU SUNT	

Teren

Nr cadastral	Suprafața (mp)*	Observații / Referințe
51093	5.800	

* Suprafața este determinată în planul de proiecție Stereo 70.



Date referitoare la teren

Crt	Categorie folosință	Intra vilan	Suprafața (mp)	Tarla	Parcelă	Nr. topo	Observații / Referințe
1	arabil	NU	5.800	28	211	-	

Lungime Segmente

1) Valorile lungimilor segmentelor sunt obținute din proiecție în plan.

Punct început	X / Y	Punct sfârșit	X / Y	Lungime segment (** (m)
1	412.498,929 588.769,072	2	412.155,181 589.132,621	500.33
2	412.155,181 589.132,621	3	412.153,506 589.130,853	2.436
3	412.153,506 589.130,853	4	412.147,197 589.124,195	9.173
4	412.147,197 589.124,195	5	412.491,032 588.760,554	500.457
5	412.491,032 588.760,554	1	412.498,929 588.769,072	11.616

**** Lungimile segmentelor sunt determinate în planul de proiecție Stereo 70 și sunt rotunjite la 1 milimetru.**

***** Distanța dintre puncte este formată din segmente cumulate ce sunt mai mici decât valoarea 1 milimetru.**

**DATE DESPRE IMOBILUL NR. 19102**

Oficiul de Cadastru și Publicitate Imobiliară CLUJ
Biroul de Cadastru și Publicitate Imobiliară Cluj-Napoca

A. Partea I. Descrierea imobilului

TEREN Extravilan

Adresa: Jud. Cluj

Nr. Crt	Nr cadastral Nr. topografic	Suprafața* (mp)	Observații / Referințe
A1		1.359	Sector cadastral:9 Teren neimprejmuit;

B. Partea II. Proprietari și acte

Inscrieri privitoare la dreptul de proprietate și alte drepturi reale		Referințe
/		
Act Normativ nr. 7, din 13/03/1996 emis de PARLAMENTUL ROMANIEI;		
B1	Inscrierea provizorie, drept de PROPRIETATE, dobandit prin Lege, cota actuala 1/1, cota initiala 1/1	A1
1) COMUNA COJOCNA, CIF:5022204, PROPRIETAR NEIDENTIFICAT		

C. Partea III. SARCINI .

Inscrieri privind dezmembramintele dreptului de proprietate, drepturi reale de garanție și sarcini	Referințe
NU SUNT	

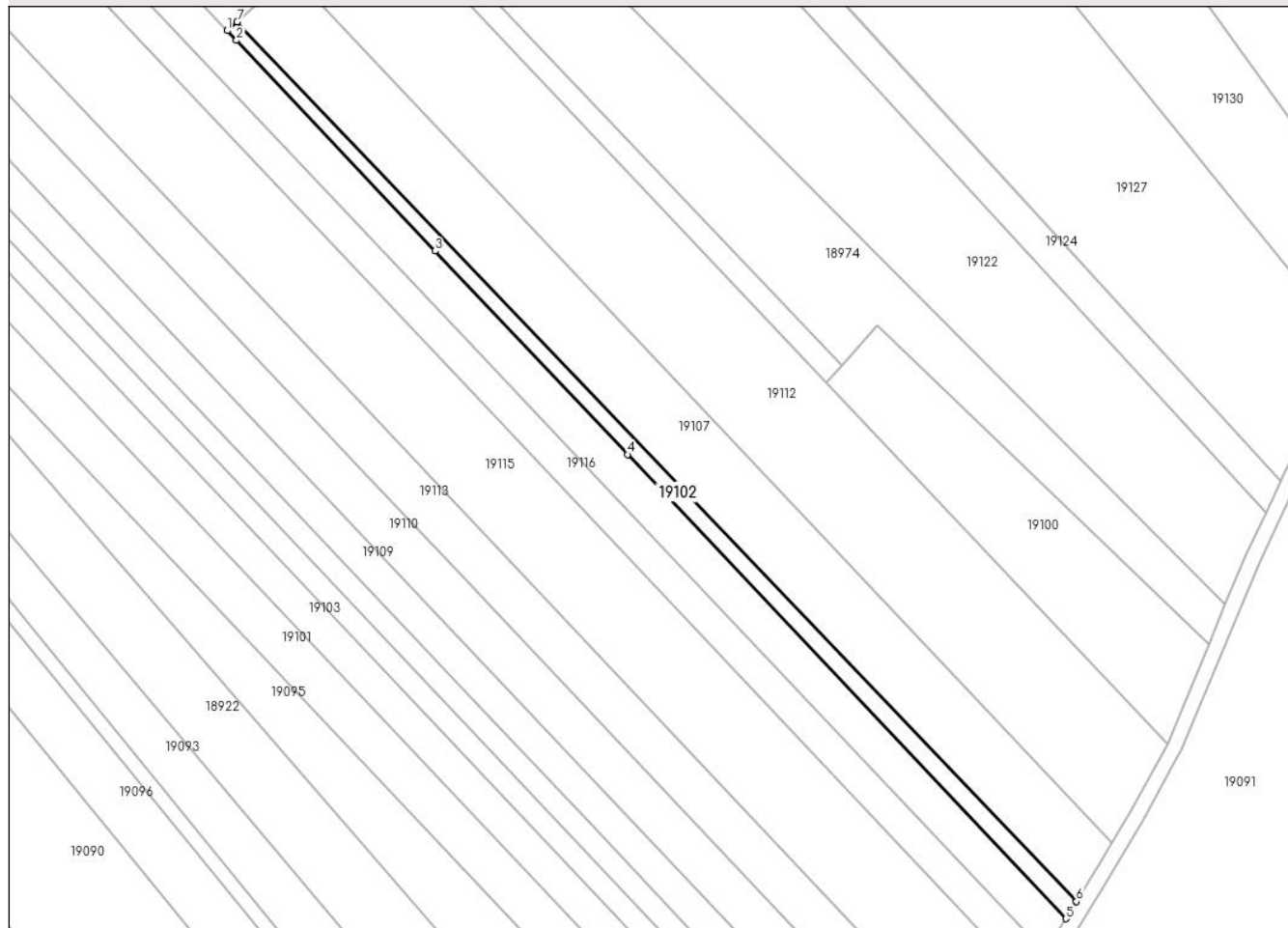
Anexa Nr. 1 La Partea I

Teren

Nr cadastral	Suprafața (mp)*	Observații / Referințe
	1.359	

* Suprafața este determinată în planul de proiecție Stereo 70.

DETALII LINIARE IMOBIL



Date referitoare la teren

Crt	Categorie folosință	Intravilan	Suprafața (mp)	Tarla	Parcelă	Nr. topo	Observații / Referințe
1	arabil	NU	1.359	28	-	-	

Lungime Segmente

1) Valorile lungimilor segmentelor sunt obținute din proiecție în plan.

Punct început	X / Y	Punct sfârșit	X / Y	Lungime segment (** (m)
1	412.341,428 589.072,659	2	412.343,826 589.070,123	3.491
2	412.343,826 589.070,123	3	412.395,929 589.015,019	75.836
3	412.395,929 589.015,019	4	412.446,297 588.961,749	73.312
4	412.446,297 588.961,749	5	412.561,176 588.840,254	167.207
5	412.561,176 588.840,254	6	412.563,883 588.844,72	5.222

Punct început	X / Y	Punct sfârșit	X / Y	Lungime segment (** (m)
6	412.563,883 588.844,72	7	412.344,015 589.074,983	318.376
7	412.344,015 589.074,983	1	412.341,428 589.072,659	3.477

** Lungimile segmentelor sunt determinate în planul de proiecție Stereo 70 și sunt rotunjite la 1 milimetru.

*** Distanța dintre puncte este formată din segmente cumulate ce sunt mai mici decât valoarea 1 milimetru.

**DATE DESPRE IMOBILUL NR. 19103**

Oficiul de Cadastru și Publicitate Imobiliară CLUJ
Biroul de Cadastru și Publicitate Imobiliară Cluj-Napoca

A. Partea I. Descrierea imobilului

TEREN Extravilan

Adresa: Jud. Cluj

Nr. Crt	Nr cadastral Nr. topografic	Suprafața* (mp)	Observații / Referințe
A1		4.500	Sector cadastral:9 Teren neimprejmuit;

B. Partea II. Proprietari și acte

Inscrieri privitoare la dreptul de proprietate și alte drepturi reale		Referințe
/		
Act Normativ nr. 7, din 13/03/1996 emis de PARLAMENTUL ROMANIEI;		
B1	Inscrierea provizorie, drept de PROPRIETATE, dobandit prin Lege, cota actuala 1/1, cota initiala 1/1	A1
1) COMUNA COJOCNA, CIF:5022204, PROPRIETAR NEIDENTIFICAT		

C. Partea III. SARCINI .

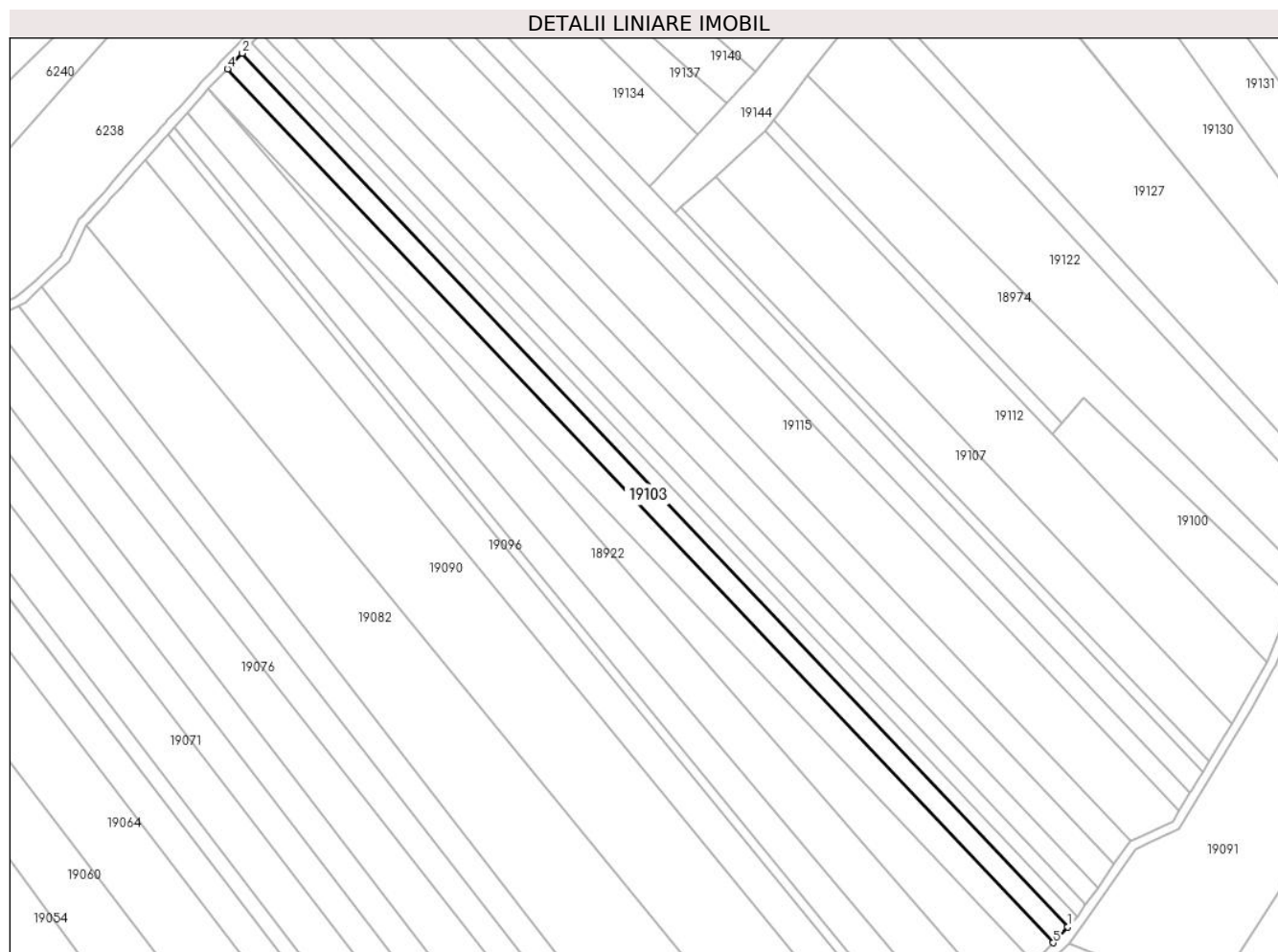
Inscrieri privind dezmembramintele dreptului de proprietate, drepturi reale de garanție și sarcini	Referințe
NU SUNT	

Anexa Nr. 1 La Partea I

Teren

Nr cadastral	Suprafața (mp)*	Observații / Referințe
	4.500	

* Suprafața este determinată în planul de proiecție Stereo 70.



Date referitoare la teren

Crt	Categorie folosință	Intra vilan	Suprafața (mp)	Tarla	Parcelă	Nr. topo	Observații / Referințe
1	arabil	NU	4.500	28	-	-	

Lungime Segmente

1) Valorile lungimilor segmentelor sunt obținute din proiecție în plan.

Punct început	X / Y	Punct sfârșit	X / Y	Lungime segment (** (m)
1	412.505,058 588.775,683	2	412.161,378 589.139,16	500.232
2	412.161,378 589.139,16	3	412.156,735 589.134,26	6.75
3	412.156,735 589.134,26	4	412.155,181 589.132,621	2.259
4	412.155,181 589.132,621	5	412.498,929 588.769,072	500.33
5	412.498,929 588.769,072	1	412.505,058 588.775,683	9.014

**** Lungimile segmentelor sunt determinate în planul de proiecție Stereo 70 și sunt rotunjite la 1 milimetru.**

***** Distanța dintre puncte este formată din segmente cumulate ce sunt mai mici decât valoarea 1 milimetru.**

**DATE DESPRE IMOBILUL NR. 19104**

Oficiul de Cadastru și Publicitate Imobiliară CLUJ
Biroul de Cadastru și Publicitate Imobiliară Cluj-Napoca

A. Partea I. Descrierea imobilului

TEREN Extravilan

Adresa: Jud. Cluj

Nr. Crt	Nr cadastral Nr. topografic	Suprafața* (mp)	Observații / Referințe
A1		4.400	Sector cadastral:11 Teren neimprejmuit;

B. Partea II. Proprietari și acte

Inscrieri privitoare la dreptul de proprietate și alte drepturi reale	Referințe
/	
Act Administrativ nr. 1542/1654, din 23/08/2002 emis de CJSDPAT Cluj;	
B1	A1
Intabulare, drept de PROPRIETATE, dobandit prin Reconstituire, cota actuala 1/1, cota initiala 1/1 1) APAHIDEAN VASILE, Lipsa CNP	

C. Partea III. SARCINI .

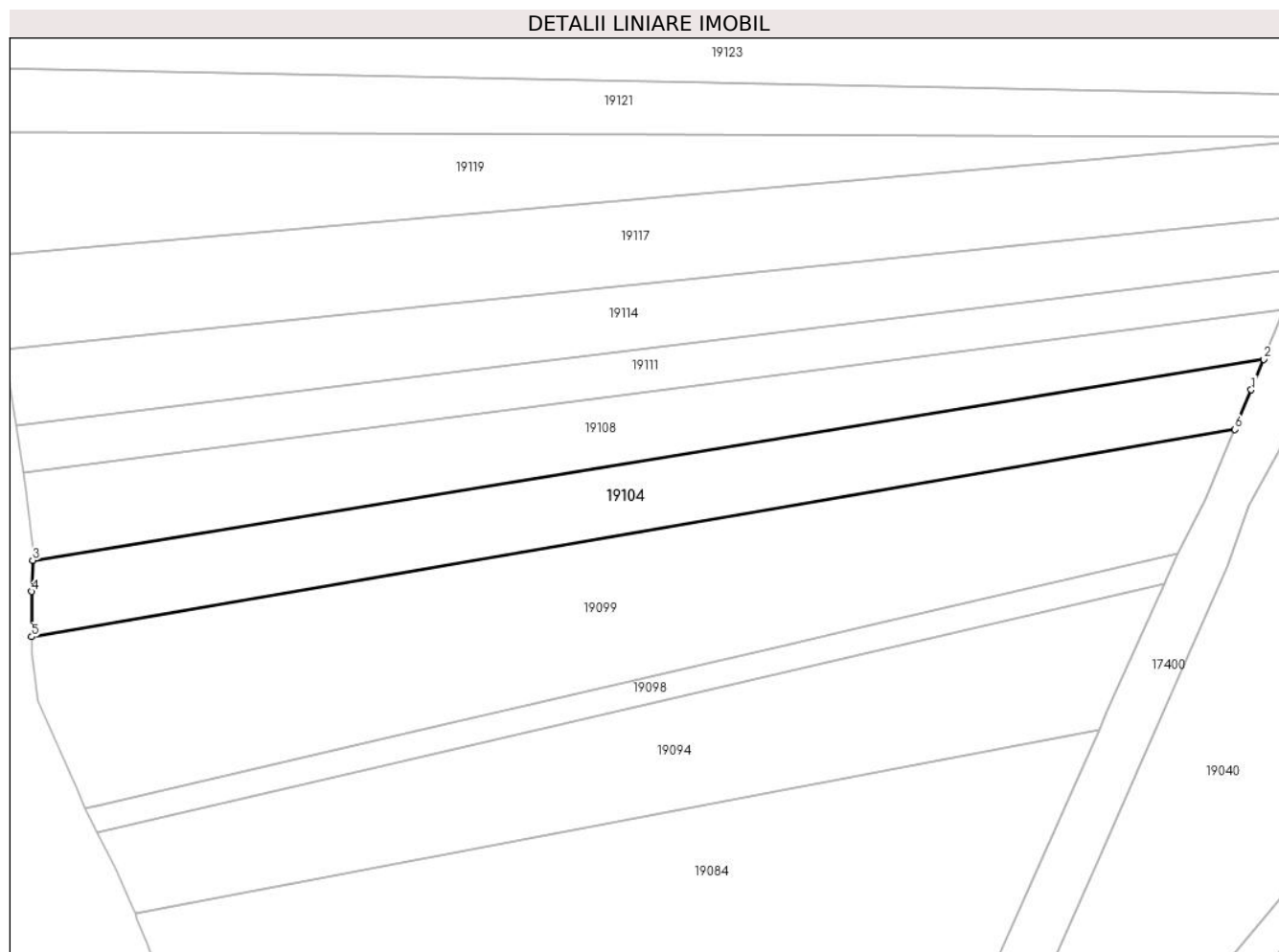
Inscrieri privind dezmembramintele dreptului de proprietate, drepturi reale de garanție și sarcini	Referințe
NU SUNT	

Anexa Nr. 1 La Partea I

Teren

Nr cadastral	Suprafața (mp)*	Observații / Referințe
	4.400	

* Suprafața este determinată în planul de proiecție Stereo 70.



Date referitoare la teren

Crt	Categorie folosință	Intravilan	Suprafața (mp)	Tarla	Parcelă	Nr. topo	Observații / Referințe
1	faneata	NU	4.400	30	16	-	

Lungime Segmente

1) Valorile lungimilor segmentelor sunt obținute din proiecție în plan.

Punct început	X / Y	Punct sfârșit	X / Y	Lungime segment (** (m)
1	413.953,009 588.978,983	2	413.955,851 588.985,888	7.467
2	413.955,851 588.985,888	3	413.677,739 588.940,526	281.787
3	413.677,739 588.940,526	4	413.677,538 588.933,483	7.046
4	413.677,538 588.933,483	5	413.677,522 588.923,249	10.235
5	413.677,522 588.923,249	6	413.949,328 588.970,04	275.804

Punct început	X / Y	Punct sfârșit	X / Y	Lungime segment (** (m)
6	413.949,328 588.970,04	1	413.953,009 588.978,983	9.671

** Lungimile segmentelor sunt determinate în planul de proiecție Stereo 70 și sunt rotunjite la 1 milimetru.

*** Distanța dintre puncte este formată din segmente cumulate ce sunt mai mici decât valoarea 1 milimetru.

**DATE DESPRE IMOBILUL NR. 19105**

Oficiul de Cadastru și Publicitate Imobiliară CLUJ
Biroul de Cadastru și Publicitate Imobiliară Cluj-Napoca

A. Partea I. Descrierea imobilului

TEREN Extravilan

Adresa: Jud. Cluj

Nr. Crt	Nr cadastral Nr. topografic	Suprafața* (mp)	Observații / Referințe
A1		2.900	Sector cadastral:9 Teren neimprejmuit;

B. Partea II. Proprietari și acte

Inscrieri privitoare la dreptul de proprietate și alte drepturi reale	Referințe
/	
Act Administrativ nr. 3005/1869, din 08/01/2003 emis de CJSDPAT Cluj;	
B1	A1
Intabulare, drept de PROPRIETATE, dobandit prin Reconstituire, cota actuala 1/1, cota initiala 1/1	
1) POP LETITIA, Lipsa CNP	

C. Partea III. SARCINI .

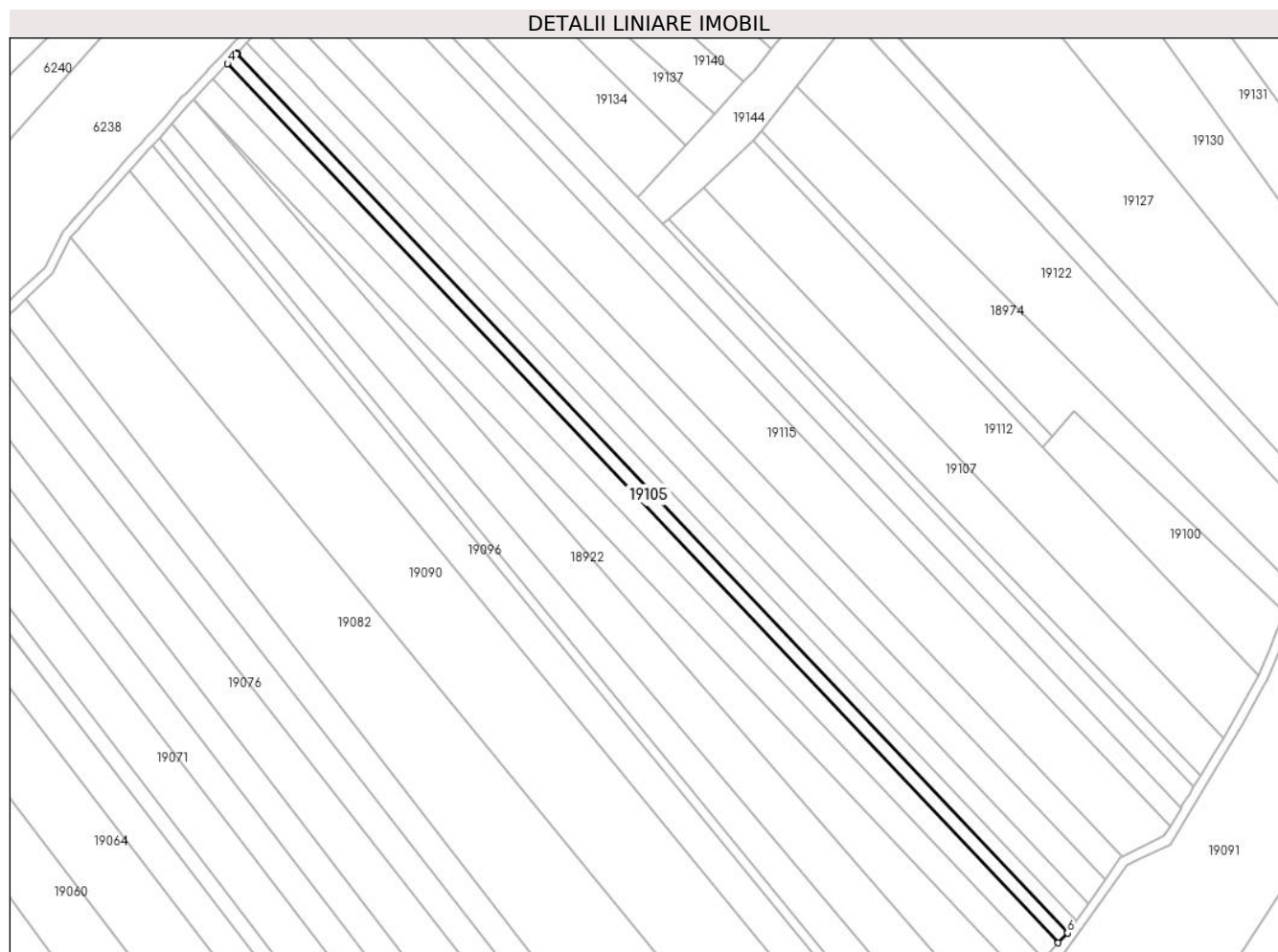
Inscrieri privind dezmembramintele dreptului de proprietate, drepturi reale de garanție și sarcini	Referințe
NU SUNT	

Anexa Nr. 1 La Partea I

Teren

Nr cadastral	Suprafața (mp)*	Observații / Referințe
	2.900	

* Suprafața este determinată în planul de proiecție Stereo 70.



Date referitoare la teren

Crt	Categorie folosință	Intra vilan	Suprafața (mp)	Tarla	Parcelă	Nr. topo	Observații / Referințe
1	faneata	NU	2.900	28	210	-	

Lungime Segmente

1) Valorile lungimilor segmentelor sunt obținute din proiecție în plan.

Punct început	X / Y	Punct sfârșit	X / Y	Lungime segment (** (m)
1	412.508,984 588.779,969	2	412.165,366 589.143,381	500.142
2	412.165,366 589.143,381	3	412.165,147 589.143,137	0.327
3	412.165,147 589.143,137	4	412.161,378 589.139,16	5.48
4	412.161,378 589.139,16	5	412.505,058 588.775,683	500.232
5	412.505,058 588.775,683	6	412.508,834 588.779,756	5.554

Punct început	X / Y	Punct sfârșit	X / Y	Lungime segment (** (m)
6	412.508,834 588.779,756	1	412.508,984 588.779,969	0.261

** Lungimile segmentelor sunt determinate în planul de proiecție Stereo 70 și sunt rotunjite la 1 milimetru.

*** Distanța dintre puncte este formată din segmente cumulate ce sunt mai mici decât valoarea 1 milimetru.

**DATE DESPRE IMOBILUL NR. 19106**

Oficiul de Cadastru și Publicitate Imobiliară CLUJ
Biroul de Cadastru și Publicitate Imobiliară Cluj-Napoca

A. Partea I. Descrierea imobilului

TEREN Extravilan

Adresa: Jud. Cluj

Nr. Crt	Nr cadastral Nr. topografic	Suprafața* (mp)	Observații / Referințe
A1		2.900	Sector cadastral:9 Teren neimprejmuit;

B. Partea II. Proprietari și acte

Inscrieri privitoare la dreptul de proprietate și alte drepturi reale	Referințe
/	
Act Administrativ nr. 3005/1815, din 17/10/2002 emis de CJSDPAT Cluj;	
B1	A1
Intabulare, drept de PROPRIETATE, dobandit prin Reconstituire, cota actuala 1/1, cota initiala 1/1 1) MURESAN MIHAI, Lipsa CNP	

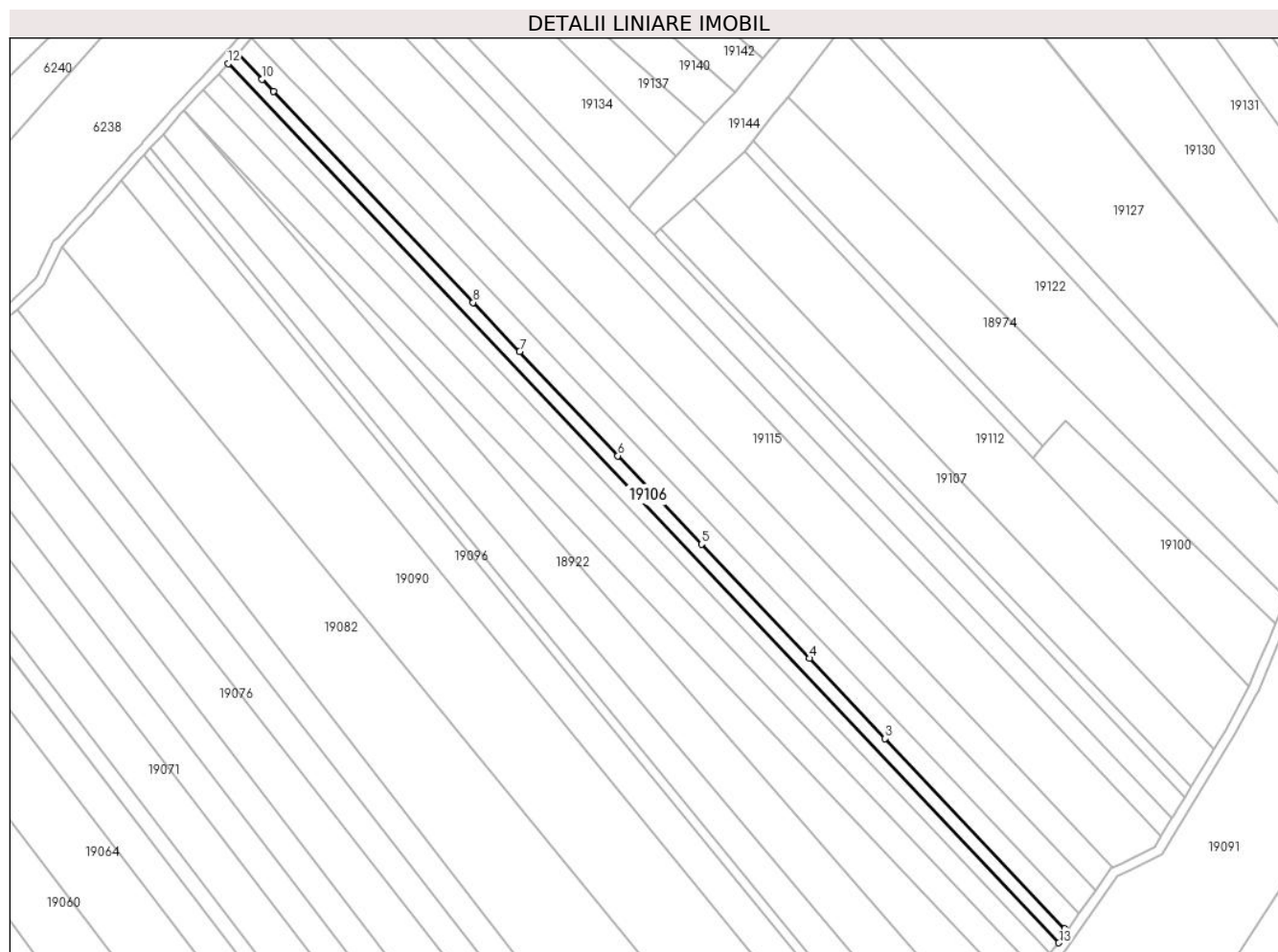
C. Partea III. SARCINI .

Inscrieri privind dezmembramintele dreptului de proprietate, drepturi reale de garanție și sarcini	Referințe
NU SUNT	

Teren

Nr cadastral	Suprafața (mp)*	Observații / Referințe
	2.900	

* Suprafața este determinată în planul de proiecție Stereo 70.



Date referitoare la teren

Crt	Categorie folosință	Intravilan	Suprafața (mp)	Tarla	Parcelă	Nr. topo	Observații / Referințe
1	arabil	NU	2.900	28	90	-	

Lungime Segmente

1) Valorile lungimilor segmentelor sunt obținute din proiecție în plan.

Punct început	X / Y	Punct sfârșit	X / Y	Lungime segment (** (m)
1	412.512,389 588.784,814	2	412.511,46 588.785,796	1.351
2	412.511,46 588.785,796	3	412.437,094 588.864,446	108.241
3	412.437,094 588.864,446	4	412.405,762 588.897,582	45.604
4	412.405,762 588.897,582	5	412.361,141 588.944,774	64.946
5	412.361,141 588.944,774	6	412.326,6 588.981,305	50.276

Punct început	X / Y	Punct sfârșit	X / Y	Lungime segment (** (m)
6	412.326,6 588.981,305	7	412.285,889 589.024,361	59.255
7	412.285,889 589.024,361	8	412.266,678 589.044,679	27.963
8	412.266,678 589.044,679	9	412.184,118 589.131,993	120.166
9	412.184,118 589.131,993	10	412.179,4 589.136,984	6.868
10	412.179,4 589.136,984	11	412.169,259 589.147,709	14.759
11	412.169,259 589.147,709	12	412.165,366 589.143,381	5.821
12	412.165,366 589.143,381	13	412.508,984 588.779,969	500.142
13	412.508,984 588.779,969	1	412.512,389 588.784,814	5.922

** Lungimile segmentelor sunt determinate în planul de proiecție Stereo 70 și sunt rotunjite la 1 milimetru.

*** Distanța dintre puncte este formată din segmente cumulate ce sunt mai mici decât valoarea 1 milimetru.

**DATE DESPRE IMOBILUL NR. 19107**

Oficiul de Cadastru și Publicitate Imobiliară CLUJ
Biroul de Cadastru și Publicitate Imobiliară Cluj-Napoca

A. Partea I. Descrierea imobilului

TEREN Extravilan

Adresa: Jud. Cluj

Nr. Crt	Nr cadastral Nr. topografic	Suprafața* (mp)	Observații / Referințe
A1	55037	5.800	Sector cadastral:9 Teren neimprejmuit;

B. Partea II. Proprietari și acte

Inscrieri privitoare la dreptul de proprietate și alte drepturi reale		Referințe
249814 / 16/11/2021		
Act Notarial nr. certificat de mostenitor nr 323, din 29/07/2021 emis de bnp GEORZA MARIUS;		
B17	În baza încheierii de rectificare nr. 95/2021 la certificatul de moștenitor nr. 323/2021 emis de notar public Georza Marius se rectifică cota titularului dreptului de proprietate de sub B4, din 4/144 parte în 12/144 parte și totodata se rectifică cotele titularilor dreptului de proprietate de sub B14 și B15, din 2/144 parte în 6/144 parte.	A1
B18	Se îndreaptă eroarea materială la dosar nr. 190942 din 31.08.2021, în sensul rectificării cotei de proprietate a titularului DULCA AUGUSTIN de sub B6, din 12/144 parte în 4/144 parte.	A1
14808 / 25/01/2022		
Act Notarial nr. 99, din 21/01/2022 emis de Petrean Livia (Act de partaj voluntar);		
B19	Intabulare, drept de PROPRIETATEpartaj, dobandit prin Conventie, cota actuala 1/1, cota initiala 1/1 1) VINAȘI DOINA-CRISTINA , bun propriu	A1

C. Partea III. SARCINI .

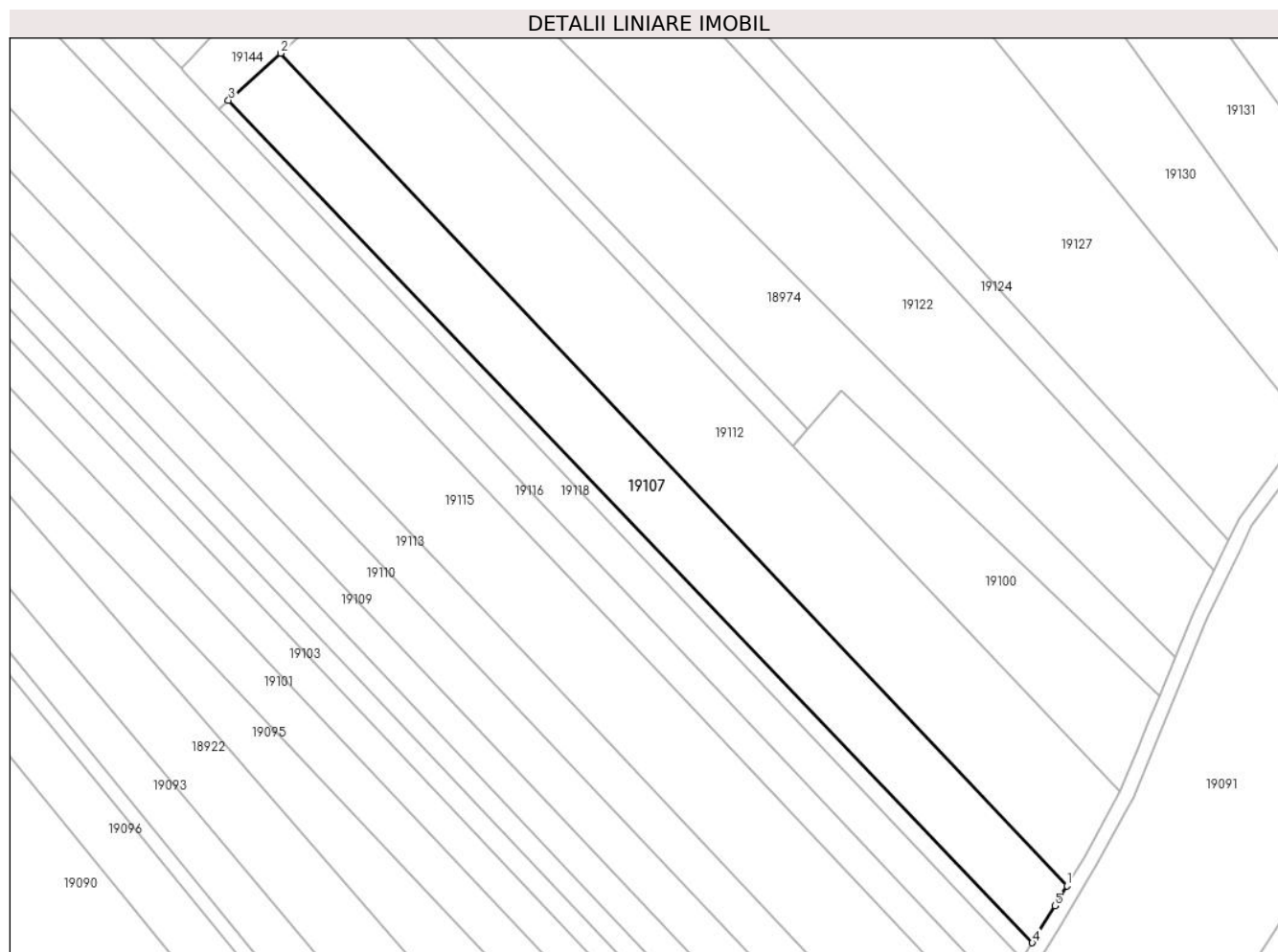
Inscrieri privind dezmembramintele dreptului de proprietate, drepturi reale de garanție și sarcini	Referințe
NU SUNT	

Anexa Nr. 1 La Partea I

Teren

Nr cadastral	Suprafața (mp)*	Observații / Referințe
55037	5.800	

* Suprafața este determinată în planul de proiecție Stereo 70.



Date referitoare la teren

Crt	Categorie folosință	Intra vilan	Suprafața (mp)	Tarla	Parcelă	Nr. topo	Observații / Referințe
1	arabil	NU	5.800	28	183	-	

Lungime Segmente

1) Valorile lungimilor segmentelor sunt obținute din proiecție în plan.

Punct început	X / Y	Punct sfârșit	X / Y	Lungime segment (** (m)
1	412.573,296 588.860,243	2	412.358,327 589.087,836	313.066
2	412.358,327 589.087,836	3	412.344,015 589.074,983	19.236
3	412.344,015 589.074,983	4	412.563,883 588.844,72	318.376
4	412.563,883 588.844,72	5	412.570,019 588.854,839	11.835
5	412.570,019 588.854,839	1	412.573,296 588.860,243	6.32

**** Lungimile segmentelor sunt determinate în planul de proiecție Stereo 70 și sunt rotunjite la 1 milimetru.**

***** Distanța dintre puncte este formată din segmente cumulate ce sunt mai mici decât valoarea 1 milimetru.**

**DATE DESPRE IMOBILUL NR. 19108**

Oficiul de Cadastru și Publicitate Imobiliară CLUJ
Biroul de Cadastru și Publicitate Imobiliară Cluj-Napoca

A. Partea I. Descrierea imobilului

TEREN Extravilan

Adresa: Jud. Cluj

Nr. Crt	Nr cadastral Nr. topografic	Suprafața* (mp)	Observații / Referințe
A1		4.300	Sector cadastral:11 Teren neimprejmuit;

B. Partea II. Proprietari și acte

Inscrieri privitoare la dreptul de proprietate și alte drepturi reale		Referințe
/		
Act Administrativ nr. 1542/1656, din 23/08/2002 emis de CJSDPAT Cluj;		
B1	Intabulare, drept de PROPRIETATE, dobandit prin Reconstituire, cota actuala 1/1, cota initiala 1/1 1) MOLDOVAN SILVIU, Lipsa CNP	A1

C. Partea III. SARCINI .

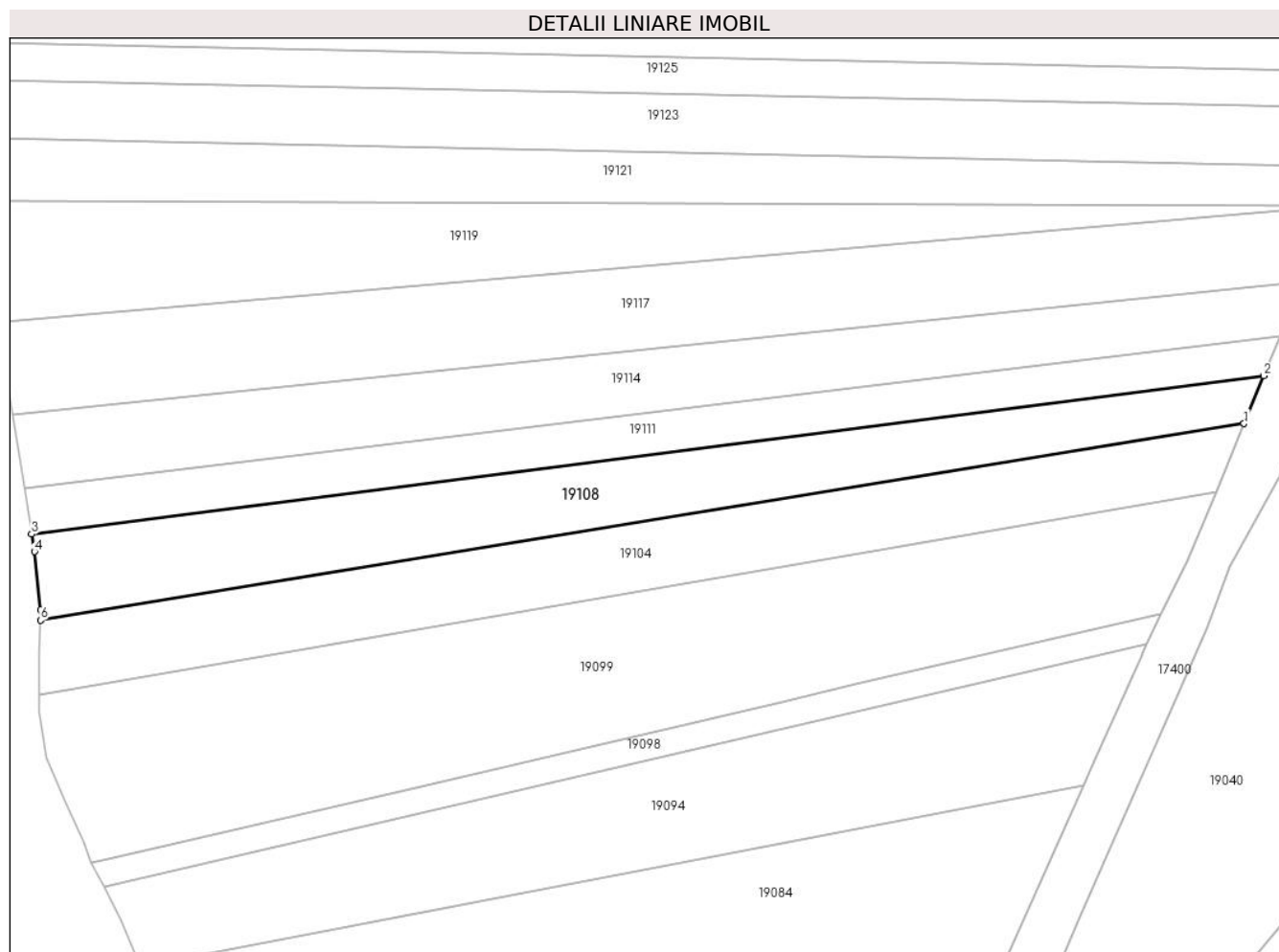
Inscrieri privind dezmembramintele dreptului de proprietate, drepturi reale de garanție și sarcini	Referințe
NU SUNT	

Anexa Nr. 1 La Partea I

Teren

Nr cadastral	Suprafața (mp)*	Observații / Referințe
	4.300	

* Suprafața este determinată în planul de proiecție Stereo 70.



Date referitoare la teren

Crt	Categorie folosință	Intra vilan	Suprafața (mp)	Tarla	Parcelă	Nr. topo	Observații / Referințe
1	faneata	NU	4.300	30	15	-	

Lungime Segmente

1) Valorile lungimilor segmentelor sunt obținute din proiecție în plan.

Punct început	X / Y	Punct sfârșit	X / Y	Lungime segment (** (m)
1	413.955,851 588.985,888	2	413.960,405 588.996,953	11.966
2	413.960,405 588.996,953	3	413.675,692 588.960,418	287.048
3	413.675,692 588.960,418	4	413.676,349 588.956,357	4.115
4	413.676,349 588.956,357	5	413.677,808 588.942,942	13.494
5	413.677,808 588.942,942	6	413.677,739 588.940,526	2.416

Punct început	X / Y	Punct sfârșit	X / Y	Lungime segment (** (m)
6	413.677,739 588.940,526	1	413.955,851 588.985,888	281.787

** Lungimile segmentelor sunt determinate în planul de proiecție Stereo 70 și sunt rotunjite la 1 milimetru.

*** Distanța dintre puncte este formată din segmente cumulate ce sunt mai mici decât valoarea 1 milimetru.

**DATE DESPRE IMOBILUL NR. 19109**

Oficiul de Cadastru și Publicitate Imobiliară CLUJ
Biroul de Cadastru și Publicitate Imobiliară Cluj-Napoca

A. Partea I. Descrierea imobilului

TEREN Extravilan

Adresa: Jud. Cluj

Nr. Crt	Nr cadastral Nr. topografic	Suprafața* (mp)	Observații / Referințe
A1		4.300	Sector cadastral:9 Teren neimprejmuit;

B. Partea II. Proprietari și acte

Inscrieri privitoare la dreptul de proprietate și alte drepturi reale	Referințe
/	
Act Administrativ nr. 3005/1830, din 18/10/2002 emis de CJSDPAT Cluj;	
B1	A1
Intabulare, drept de PROPRIETATE, dobandit prin Reconstituire, cota actuala 1/1, cota initiala 1/1 1) SEICHEI IOAN, Lipsa CNP	

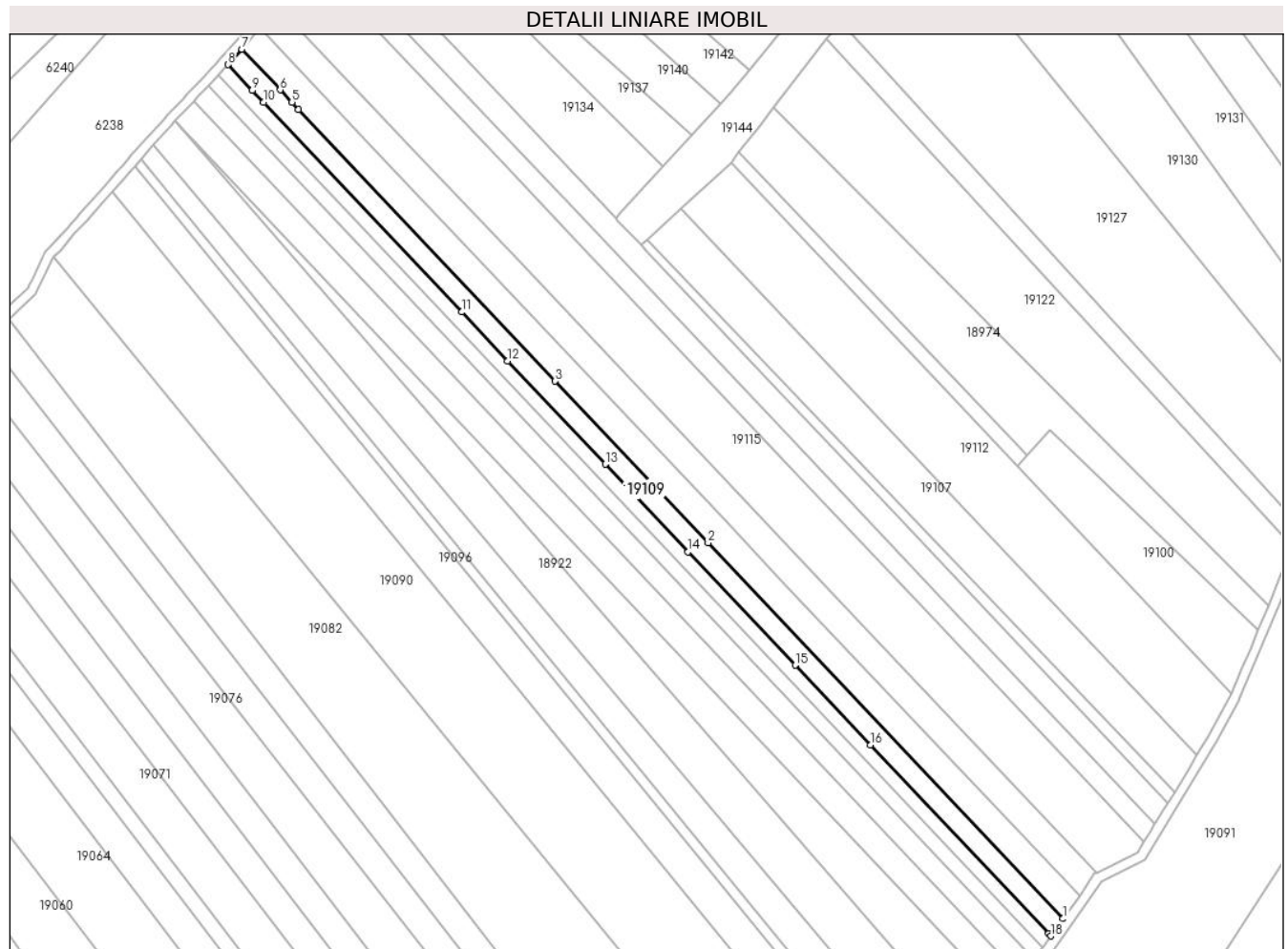
C. Partea III. SARCINI .

Inscrieri privind dezmembramintele dreptului de proprietate, drepturi reale de garanție și sarcini	Referințe
NU SUNT	

Teren

Nr cadastral	Suprafața (mp)*	Observații / Referințe
	4.300	

* Suprafața este determinată în planul de proiecție Stereo 70.



Date referitoare la teren

Crt	Categorie folosință	Intravilan	Suprafața (mp)	Tarla	Parcelă	Nr. topo	Observații / Referințe
1	faneata	NU	4.300	28	91	-	

Lungime Segmente

1) Valorile lungimilor segmentelor sunt obținute din proiecție în plan.

Punct început	X / Y	Punct sfârșit	X / Y	Lungime segment (** (m)
1	412.517,445 588.792,012	2	412.369,473 588.948,507	215.375
2	412.369,473 588.948,507	3	412.305,756 589.015,894	92.741
3	412.305,756 589.015,894	4	412.198,695 589.129,122	155.83
4	412.198,695 589.129,122	5	412.195,98 589.131,993	3.951
5	412.195,98 589.131,993	6	412.191,077 589.137,179	7.137

Punct început	X / Y	Punct sfârșit	X / Y	Lungime segment (** (m)
6	412.191,077 589.137,179	7	412.175,042 589.154,137	23.338
7	412.175,042 589.154,137	8	412.169,259 589.147,709	8.647
8	412.169,259 589.147,709	9	412.179,4 589.136,984	14.759
9	412.179,4 589.136,984	10	412.184,118 589.131,993	6.868
10	412.184,118 589.131,993	11	412.266,678 589.044,679	120.166
11	412.266,678 589.044,679	12	412.285,889 589.024,361	27.963
12	412.285,889 589.024,361	13	412.326,6 588.981,305	59.255
13	412.326,6 588.981,305	14	412.361,141 588.944,774	50.276
14	412.361,141 588.944,774	15	412.405,762 588.897,582	64.946
15	412.405,762 588.897,582	16	412.437,094 588.864,446	45.604
16	412.437,094 588.864,446	17	412.511,46 588.785,796	108.241
17	412.511,46 588.785,796	18	412.512,389 588.784,814	1.351
18	412.512,389 588.784,814	1	412.517,445 588.792,012	8.796

** Lungimile segmentelor sunt determinate în planul de proiecție Stereo 70 și sunt rotunjite la 1 milimetru.

*** Distanța dintre puncte este formată din segmente cumulate ce sunt mai mici decât valoarea 1 milimetru.

**DATE DESPRE IMOBILUL NR. 19110**

Oficiul de Cadastru și Publicitate Imobiliară CLUJ
Biroul de Cadastru și Publicitate Imobiliară Cluj-Napoca

A. Partea I. Descrierea imobilului

TEREN Extravilan

Adresa: Jud. Cluj

Nr. Crt	Nr cadastral Nr. topografic	Suprafața* (mp)	Observații / Referințe
A1		5.800	Sector cadastral:9 Teren neimprejmuit;

B. Partea II. Proprietari și acte

Inscrieri privitoare la dreptul de proprietate și alte drepturi reale	Referințe
/	
Act Administrativ nr. 3005/1839, din 07/11/2002 emis de CJSDPAT Cluj;	
B1	A1
Intabulare, drept de PROPRIETATE, dobandit prin Reconstituire, cota actuala 1/1, cota initiala 1/1 1) DÂMBAN LAZĂR , Lipsa CNP	

C. Partea III. SARCINI .

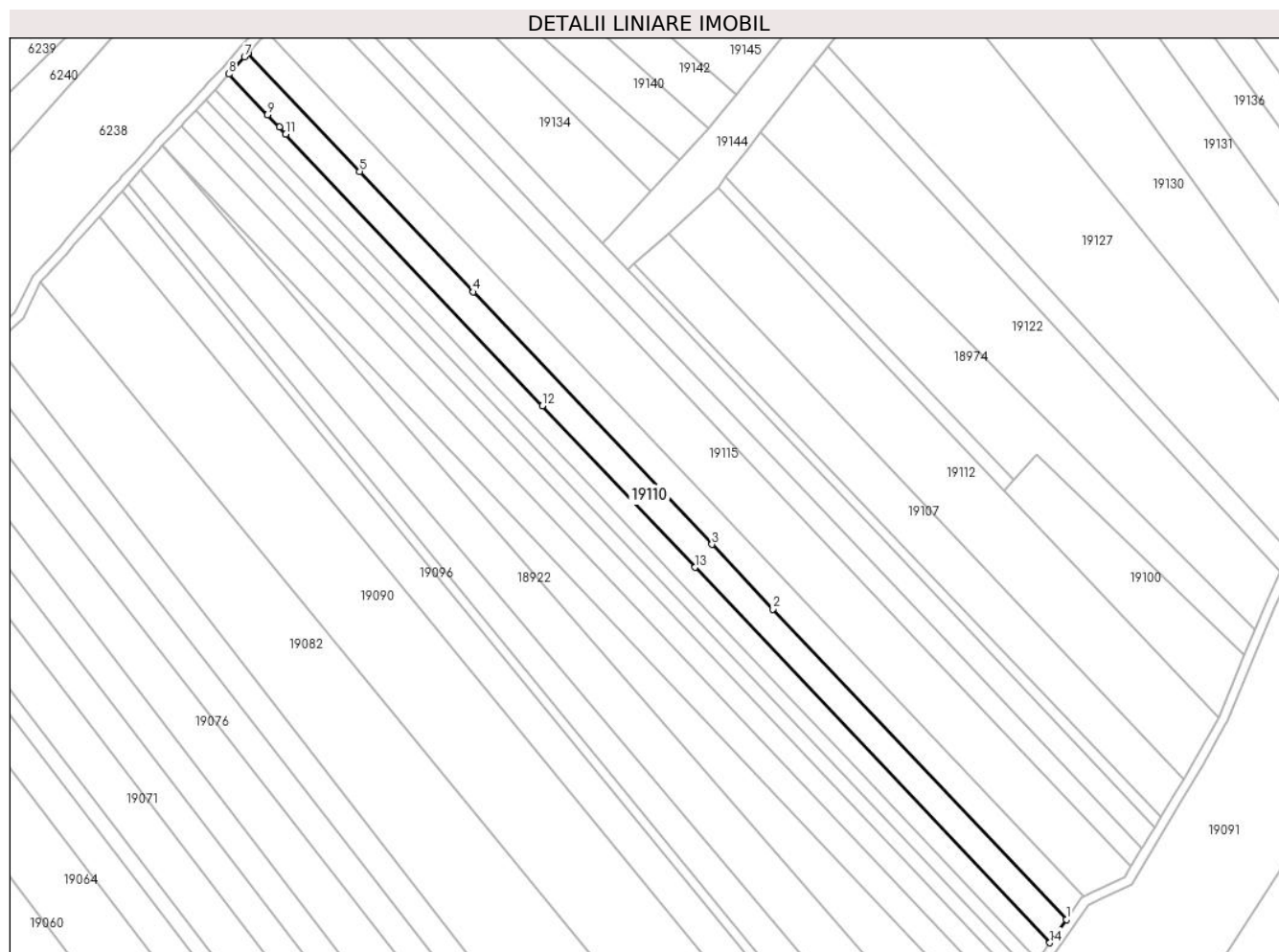
Inscrieri privind dezmembramintele dreptului de proprietate, drepturi reale de garanție și sarcini	Referințe
NU SUNT	

Anexa Nr. 1 La Partea I

Teren

Nr cadastral	Suprafața (mp)*	Observații / Referințe
	5.800	

* Suprafața este determinată în planul de proiecție Stereo 70.



Date referitoare la teren

Crt	Categorie folosință	Intra vilan	Suprafața (mp)	Tarla	Parcelă	Nr. topo	Observații / Referințe
1	faneata	NU	5.800	28	92	-	

Lungime Segmente

1) Valorile lungimilor segmentelor sunt obținute din proiecție în plan.

Punct început	X / Y	Punct sfârșit	X / Y	Lungime segment (** (m)
1	412.524,282 588.801,744	2	412.401,972 588.931,1	178.025
2	412.401,972 588.931,1	3	412.376,47 588.958,071	37.118
3	412.376,47 588.958,071	4	412.276,925 589.063,35	144.889
4	412.276,925 589.063,35	5	412.229,46 589.113,548	69.085
5	412.229,46 589.113,548	6	412.182,863 589.162,83	67.823

Punct început	X / Y	Punct sfârșit	X / Y	Lungime segment (** (m)
6	412.182,863 589.162,83	7	412.181,457 589.161,267	2.102
7	412.181,457 589.161,267	8	412.175,042 589.154,137	9.591
8	412.175,042 589.154,137	9	412.191,077 589.137,179	23.338
9	412.191,077 589.137,179	10	412.195,98 589.131,993	7.137
10	412.195,98 589.131,993	11	412.198,695 589.129,122	3.951
11	412.198,695 589.129,122	12	412.305,756 589.015,894	155.83
12	412.305,756 589.015,894	13	412.369,473 588.948,507	92.741
13	412.369,473 588.948,507	14	412.517,445 588.792,012	215.375
14	412.517,445 588.792,012	1	412.524,282 588.801,744	11.894

** Lungimile segmentelor sunt determinate în planul de proiecție Stereo 70 și sunt rotunjite la 1 milimetru.

*** Distanța dintre puncte este formată din segmente cumulate ce sunt mai mici decât valoarea 1 milimetru.

**DATE DESPRE IMOBILUL NR. 19111**

Oficiul de Cadastru și Publicitate Imobiliară CLUJ
Biroul de Cadastru și Publicitate Imobiliară Cluj-Napoca

A. Partea I. Descrierea imobilului

TEREN Extravilan

Adresa: Jud. Cluj

Nr. Crt	Nr cadastral Nr. topografic	Suprafața* (mp)	Observații / Referințe
A1		2.800	Sector cadastral:11 Teren neimprejmuit;

B. Partea II. Proprietari și acte

Inscrieri privitoare la dreptul de proprietate și alte drepturi reale	Referințe
/	
Act Administrativ nr. 1542/1669, din 10/09/2002 emis de CJSDPAT Cluj;	
B1	A1
Intabulare, drept de PROPRIETATE, dobandit prin Reconstituire, cota actuala 1/1, cota initiala 1/1 1) BALOG FRANCISC, Lipsa CNP	

C. Partea III. SARCINI .

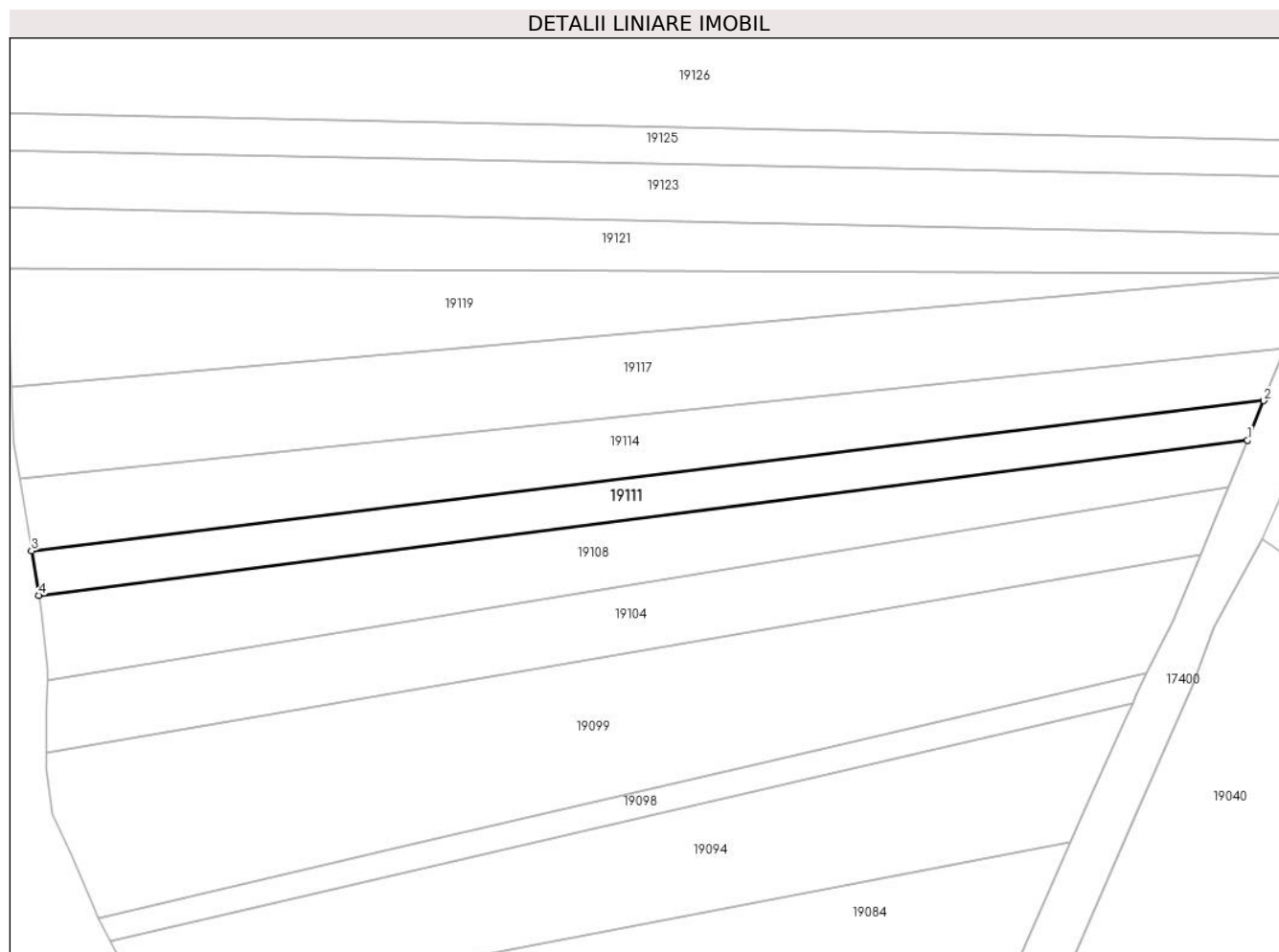
Inscrieri privind dezmembramintele dreptului de proprietate, drepturi reale de garanție și sarcini	Referințe
NU SUNT	

Anexa Nr. 1 La Partea I

Teren

Nr cadastral	Suprafața (mp)*	Observații / Referințe
	2.800	

* Suprafața este determinată în planul de proiecție Stereo 70.



Date referitoare la teren

Crt	Categorie folosință	Intra vilan	Suprafața (mp)	Tarla	Parcelă	Nr. topo	Observații / Referințe
1	faneata	NU	2.800	30	14	-	

Lungime Segmente

1) Valorile lungimilor segmentelor sunt obținute din proiecție în plan.

Punct început	X / Y	Punct sfârșit	X / Y	Lungime segment (** (m)
1	413.960,405 588.996,953	2	413.964,222 589.006,227	10.029
2	413.964,222 589.006,227	3	413.673,996 588.970,893	292.369
3	413.673,996 588.970,893	4	413.675,692 588.960,418	10.611
4	413.675,692 588.960,418	1	413.960,405 588.996,953	287.048

** Lungimile segmentelor sunt determinate în planul de proiecție Stereo 70 și sunt rotunjite la 1 milimetru.

***** Distanţa dintre puncte este formată din segmente cumulate ce sunt mai mici decât valoarea 1 milimetru.**

**DATE DESPRE IMOBILUL NR. 19112**

Oficiul de Cadastru și Publicitate Imobiliară CLUJ
Biroul de Cadastru și Publicitate Imobiliară Cluj-Napoca

A. Partea I. Descrierea imobilului

TEREN Extravilan

Adresa: Jud. Cluj

Nr. Crt	Nr cadastral Nr. topografic	Suprafața* (mp)	Observații / Referințe
A1		8.700	Sector cadastral:9 Teren neimprejmuit;

B. Partea II. Proprietari și acte

Inscrieri privitoare la dreptul de proprietate și alte drepturi reale	Referințe
/	
Act Administrativ nr. 3235/2672, din 20/01/2005 emis de CJSDPAT Cluj;	
B1	A1
Intabulare, drept de PROPRIETATE, dobandit prin Reconstituire, cota actuala 1/1, cota initiala 1/1 1) BUCUR ALEXANDRU, Lipsa CNP	

C. Partea III. SARCINI .

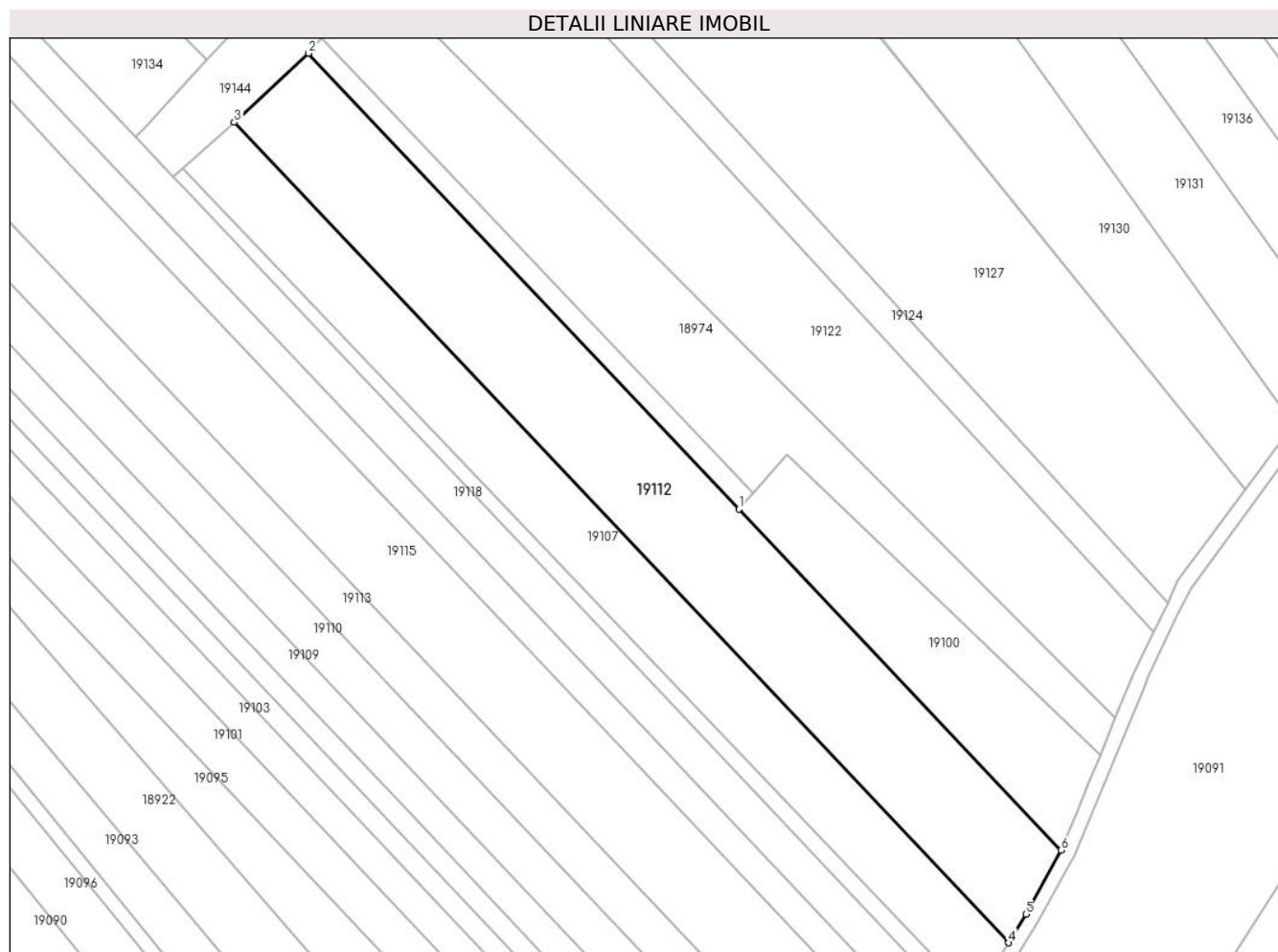
Inscrieri privind dezmembramintele dreptului de proprietate, drepturi reale de garanție și sarcini	Referințe
NU SUNT	

Anexa Nr. 1 La Partea I

Teren

Nr cadastral	Suprafața (mp)*	Observații / Referințe
	8.700	

* Suprafața este determinată în planul de proiecție Stereo 70.



Date referitoare la teren

Crt	Categorie folosință	Intravilan	Suprafața (mp)	Tarla	Parcelă	Nr. topo	Observații / Referințe
1	arabil	NU	8.700	28	199	-	

Lungime Segmente

1) Valorile lungimilor segmentelor sunt obținute din proiecție în plan.

Punct început	X / Y	Punct sfârșit	X / Y	Lungime segment (** (m)
1	412.498,45 588.980,521	2	412.378,963 589.107,025	174.013
2	412.378,963 589.107,025	3	412.358,327 589.087,836	28.179
3	412.358,327 589.087,836	4	412.573,296 588.860,243	313.066
4	412.573,296 588.860,243	5	412.578,081 588.868,135	9.229
5	412.578,081 588.868,135	6	412.587,802 588.885,922	20.27

Punct început	X / Y	Punct sfârșit	X / Y	Lungime segment (** (m)
6	412.587,802 588.885,922	1	412.498,45 588.980,521	130.126

** Lungimile segmentelor sunt determinate în planul de proiecție Stereo 70 și sunt rotunjite la 1 milimetru.

*** Distanța dintre puncte este formată din segmente cumulate ce sunt mai mici decât valoarea 1 milimetru.

**DATE DESPRE IMOBILUL NR. 19113**

Oficiul de Cadastru și Publicitate Imobiliară CLUJ
Biroul de Cadastru și Publicitate Imobiliară Cluj-Napoca

A. Partea I. Descrierea imobilului

TEREN Extravilan

Adresa: Jud. Cluj

Nr. Crt	Nr cadastral Nr. topografic	Suprafața* (mp)	Observații / Referințe
A1		5.800	Sector cadastral:9 Teren neimprejmuit;

B. Partea II. Proprietari și acte

Inscrieri privitoare la dreptul de proprietate și alte drepturi reale		Referințe
/		
Act Administrativ nr. 3005/1806, din 17/10/2002 emis de CJSDPAT Cluj;		
B1	Intabulare, drept de PROPRIETATE, dobandit prin Reconstituire, cota actuala 1/1, cota initiala 1/1 1) MURESAN IOAN, Lipsa CNP	A1

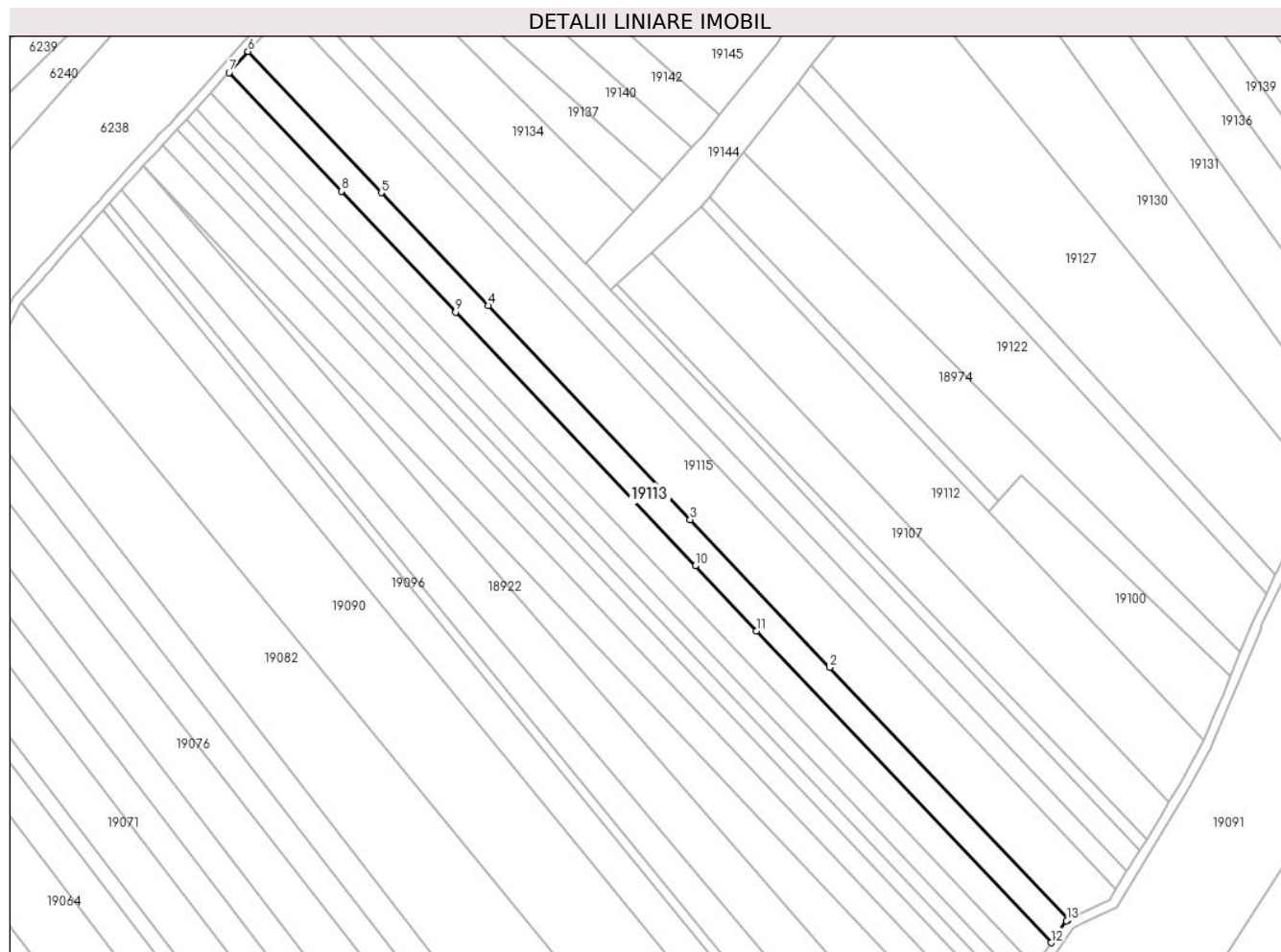
C. Partea III. SARCINI .

Inscrieri privind dezmembramintele dreptului de proprietate, drepturi reale de garanție și sarcini	Referințe
NU SUNT	

Teren

Nr cadastral	Suprafața (mp)*	Observații / Referințe
	5.800	

* Suprafața este determinată în planul de proiecție Stereo 70.



Date referitoare la teren

Crt	Categorie folosință	Intra vilan	Suprafața (mp)	Tarla	Parcelă	Nr. topo	Observații / Referințe
1	arabil	NU	5.800	28	93	-	

Lungime Segmente

1) Valorile lungimilor segmentelor sunt obținute din proiecție în plan.

Punct început	X / Y	Punct sfârșit	X / Y	Lungime segment (** (m)
1	412.531,4 588.811,229	2	412.432,301 588.916,036	144.24
2	412.432,301 588.916,036	3	412.374,347 588.977,328	84.353
3	412.374,347 588.977,328	4	412.290,454 589.066,053	122.107
4	412.290,454 589.066,053	5	412.246,098 589.112,964	64.562
5	412.246,098 589.112,964	6	412.190,705 589.171,547	80.624

Punct început	X / Y	Punct sfârșit	X / Y	Lungime segment (** (m)
6	412.190,705 589.171,547	7	412.182,863 589.162,83	11.726
7	412.182,863 589.162,83	8	412.229,46 589.113,548	67.823
8	412.229,46 589.113,548	9	412.276,925 589.063,35	69.085
9	412.276,925 589.063,35	10	412.376,47 588.958,071	144.889
10	412.376,47 588.958,071	11	412.401,972 588.931,1	37.118
11	412.401,972 588.931,1	12	412.524,282 588.801,744	178.025
12	412.524,282 588.801,744	13	412.530,71 588.810,894	11.182
13	412.530,71 588.810,894	1	412.531,4 588.811,229	0.766

** Lungimile segmentelor sunt determinate în planul de proiecție Stereo 70 și sunt rotunjite la 1 milimetru.

*** Distanța dintre puncte este formată din segmente cumulate ce sunt mai mici decât valoarea 1 milimetru.

**DATE DESPRE IMOBILUL NR. 19114**

Oficiul de Cadastru și Publicitate Imobiliară CLUJ
Biroul de Cadastru și Publicitate Imobiliară Cluj-Napoca

A. Partea I. Descrierea imobilului

TEREN Extravilan

Adresa: Jud. Cluj

Nr. Crt	Nr cadastral Nr. topografic	Suprafața* (mp)	Observații / Referințe
A1		4.300	Sector cadastral:11 Teren neimprejmuit;

B. Partea II. Proprietari și acte

Inscrieri privitoare la dreptul de proprietate și alte drepturi reale	Referințe
/	
Act Administrativ nr. 3397/3104, din 02/07/2007 emis de CJSDPAT Cluj;	
B1	A1
Intabulare, drept de PROPRIETATE, dobandit prin Reconstituire, cota actuala 1/1, cota initiala 1/1 1) BALOG FRANCISC , Lipsa CNP	

C. Partea III. SARCINI .

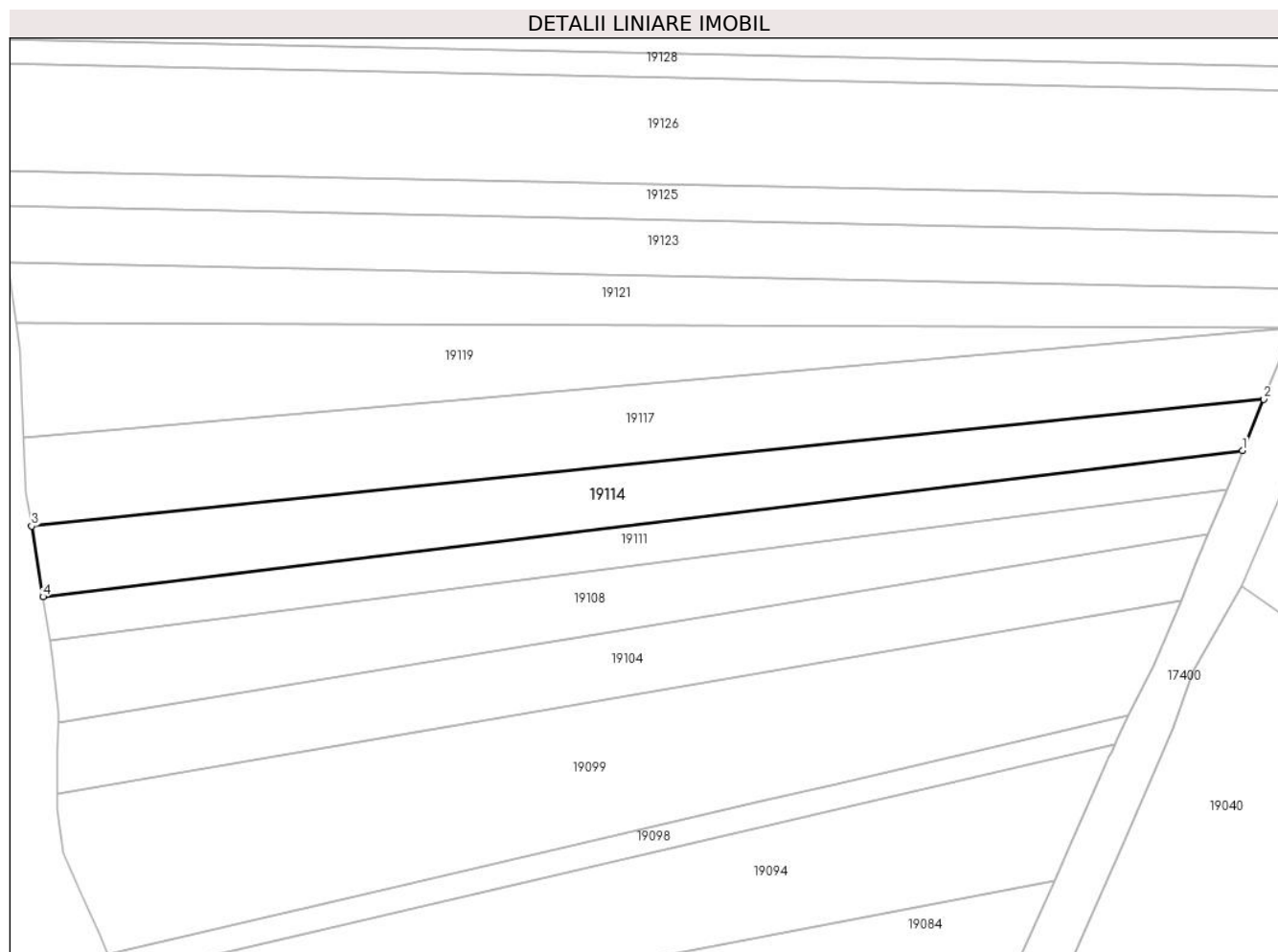
Inscrieri privind dezmembramintele dreptului de proprietate, drepturi reale de garanție și sarcini	Referințe
NU SUNT	

Anexa Nr. 1 La Partea I

Teren

Nr cadastral	Suprafața (mp)*	Observații / Referințe
	4.300	

* Suprafața este determinată în planul de proiecție Stereo 70.



Date referitoare la teren

Crt	Categorie folosință	Intravilan	Suprafața (mp)	Tarla	Parcelă	Nr. topo	Observații / Referințe
1	faneata	NU	4.300	30	13/1	-	

Lungime Segmente

1) Valorile lungimilor segmentelor sunt obținute din proiecție în plan.

Punct început	X / Y	Punct sfârșit	X / Y	Lungime segment (** (m)
1	413.964,222 589.006,227	2	413.969,333 589.018,644	13.427
2	413.969,333 589.018,644	3	413.671,232 588.987,976	299.674
3	413.671,232 588.987,976	4	413.673,996 588.970,893	17.305
4	413.673,996 588.970,893	1	413.964,222 589.006,227	292.369

** Lungimile segmentelor sunt determinate în planul de proiecție Stereo 70 și sunt rotunjite la 1 milimetru.

***** Distanţa dintre puncte este formată din segmente cumulate ce sunt mai mici decât valoarea 1 milimetru.**

**DATE DESPRE IMOBILUL NR. 19115**

Oficiul de Cadastru și Publicitate Imobiliară CLUJ
Biroul de Cadastru și Publicitate Imobiliară Cluj-Napoca

A. Partea I. Descrierea imobilului

TEREN Extravilan

Adresa: Jud. Cluj

Nr. Crt	Nr cadastral Nr. topografic	Suprafața* (mp)	Observații / Referințe
A1		11.600	Sector cadastral:9 Teren neimprejmuit;

B. Partea II. Proprietari și acte

Inscrieri privitoare la dreptul de proprietate și alte drepturi reale	Referințe
/	
Act Administrativ nr. 3005/1811, din 17/10/2002 emis de CJSDPAT Cluj;	
B1	A1
Intabulare, drept de PROPRIETATE, dobandit prin Reconstituire, cota actuala 1/1, cota initiala 1/1 1) BUCUR VASILE, Lipsa CNP	

C. Partea III. SARCINI .

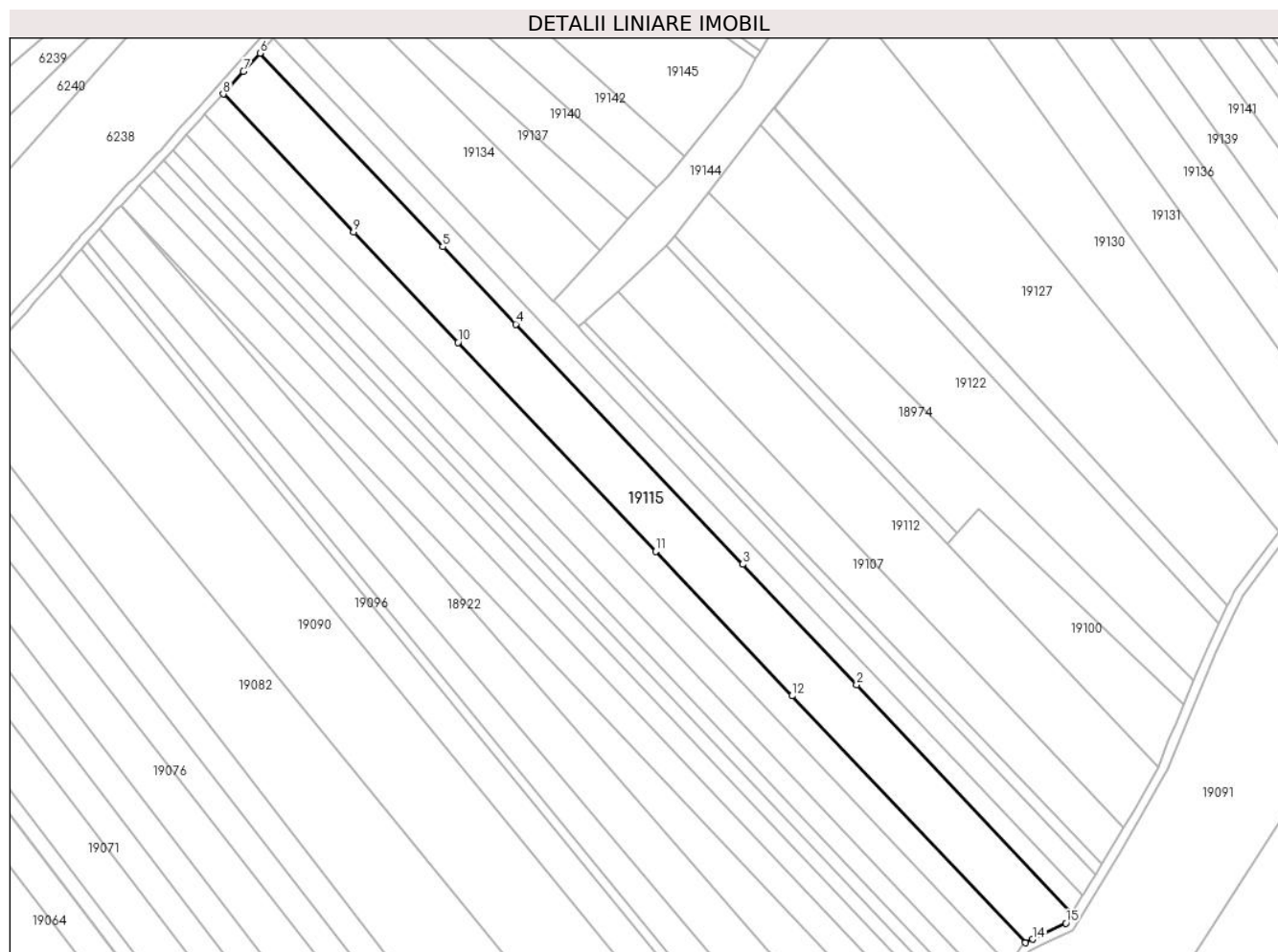
Inscrieri privind dezmembramintele dreptului de proprietate, drepturi reale de garanție și sarcini	Referințe
NU SUNT	

Anexa Nr. 1 La Partea I

Teren

Nr cadastral	Suprafața (mp)*	Observații / Referințe
	11.600	

* Suprafața este determinată în planul de proiecție Stereo 70.



Date referitoare la teren

Crt	Categorie folosință	Intravilan	Suprafața (mp)	Tarla	Parcelă	Nr. topo	Observații / Referințe
1	padure	NU	11.600	28	94	-	

Lungime Segmente

1) Valorile lungimilor segmentelor sunt obținute din proiecție în plan.

Punct început	X / Y	Punct sfârșit	X / Y	Lungime segment (** (m)
1	412.551,29 588.823,949	2	412.459,742 588.920,771	133.249
2	412.459,742 588.920,771	3	412.411,388 588.971,91	70.38
3	412.411,388 588.971,91	4	412.315,001 589.073,848	140.292
4	412.315,001 589.073,848	5	412.283,963 589.106,674	45.176
5	412.283,963 589.106,674	6	412.206,267 589.188,845	113.088

Punct început	X / Y	Punct sfârșit	X / Y	Lungime segment (** (m)
6	412.206,267 589.188,845	7	412.199,285 589.181,084	10.44
7	412.199,285 589.181,084	8	412.190,705 589.171,547	12.827
8	412.190,705 589.171,547	9	412.246,098 589.112,964	80.624
9	412.246,098 589.112,964	10	412.290,454 589.066,053	64.562
10	412.290,454 589.066,053	11	412.374,347 588.977,328	122.107
11	412.374,347 588.977,328	12	412.432,301 588.916,036	84.353
12	412.432,301 588.916,036	13	412.531,4 588.811,229	144.24
13	412.531,4 588.811,229	14	412.534,573 588.812,769	3.528
14	412.534,573 588.812,769	15	412.548,655 588.819,605	15.654
15	412.548,655 588.819,605	1	412.551,29 588.823,949	5.08

** Lungimile segmentelor sunt determinate în planul de proiecție Stereo 70 și sunt rotunjite la 1 milimetru.

*** Distanța dintre puncte este formată din segmente cumulate ce sunt mai mici decât valoarea 1 milimetru.

**DATE DESPRE IMOBILUL NR. 19116**

Oficiul de Cadastru și Publicitate Imobiliară CLUJ
Biroul de Cadastru și Publicitate Imobiliară Cluj-Napoca

A. Partea I. Descrierea imobilului

TEREN Extravilan

Adresa: Jud. Cluj

Nr. Crt	Nr cadastral Nr. topografic	Suprafața* (mp)	Observații / Referințe
A1		4.200	Sector cadastral:9 Teren neimprejmuit;

B. Partea II. Proprietari și acte

Inscrieri privitoare la dreptul de proprietate și alte drepturi reale	Referințe
/	
Act Administrativ nr. 3005/1837, din 07/11/2002 emis de CJSDPAT Cluj;	
B1	A1
Intabulare, drept de PROPRIETATE, dobandit prin Reconstituire, cota actuala 1/1, cota initiala 1/1 1) RADU VASILE, Lipsa CNP	

C. Partea III. SARCINI .

Inscrieri privind dezmembramintele dreptului de proprietate, drepturi reale de garanție și sarcini	Referințe
NU SUNT	

Punct început	X / Y	Punct sfârșit	X / Y	Lungime segment (** (m)
6	412.211,888 589.195,093	7	412.206,267 589.188,845	8.404
7	412.206,267 589.188,845	8	412.283,963 589.106,674	113.088
8	412.283,963 589.106,674	9	412.315,001 589.073,848	45.176
9	412.315,001 589.073,848	10	412.411,388 588.971,91	140.292
10	412.411,388 588.971,91	11	412.459,742 588.920,771	70.38
11	412.459,742 588.920,771	12	412.551,29 588.823,949	133.249
12	412.551,29 588.823,949	13	412.554,244 588.828,822	5.699
13	412.554,244 588.828,822	1	412.555,794 588.831,378	2.989

** Lungimile segmentelor sunt determinate în planul de proiecție Stereo 70 și sunt rotunjite la 1 milimetru.

*** Distanța dintre puncte este formată din segmente cumulate ce sunt mai mici decât valoarea 1 milimetru.

**DATE DESPRE IMOBILUL NR. 19117**

Oficiul de Cadastru și Publicitate Imobiliară CLUJ
Biroul de Cadastru și Publicitate Imobiliară Cluj-Napoca

A. Partea I. Descrierea imobilului

TEREN Extravilan

Adresa: Jud. Cluj

Nr. Crt	Nr cadastral Nr. topografic	Suprafața* (mp)	Observații / Referințe
A1		5.800	Sector cadastral:11 Teren neimprejmuit;

B. Partea II. Proprietari și acte

Inscrieri privitoare la dreptul de proprietate și alte drepturi reale	Referințe
/	
Act Administrativ nr. 3064/1941, din 10/01/2003 emis de CJSDPAT Cluj;	
B1	A1
Intabulare, drept de PROPRIETATE, dobandit prin Reconstituire, cota actuala 1/1, cota initiala 1/1 1) GOROG FRANCISC, Lipsa CNP	

C. Partea III. SARCINI .

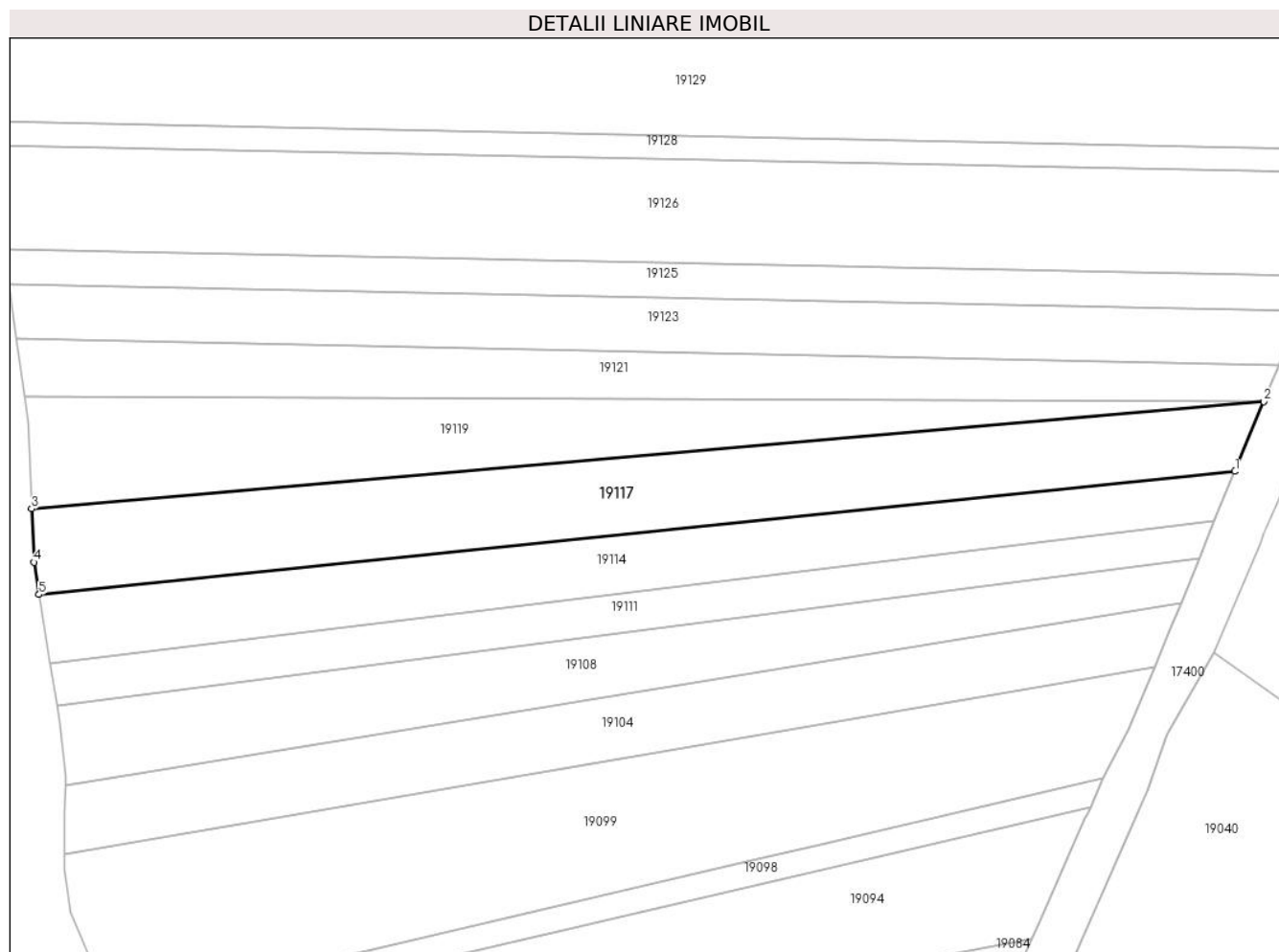
Inscrieri privind dezmembramintele dreptului de proprietate, drepturi reale de garanție și sarcini	Referințe
NU SUNT	

Anexa Nr. 1 La Partea I

Teren

Nr cadastral	Suprafața (mp)*	Observații / Referințe
	5.800	

* Suprafața este determinată în planul de proiecție Stereo 70.



Date referitoare la teren

Crt	Categorie folosință	Intravilan	Suprafața (mp)	Tarla	Parcelă	Nr. topo	Observații / Referințe
1	arabil	NU	5.800	30	13	-	

Lungime Segmente

1) Valorile lungimilor segmentelor sunt obținute din proiecție în plan.

Punct început	X / Y	Punct sfârșit	X / Y	Lungime segment (** (m)
1	413.969,333 589.018,644	2	413.976,5 589.036,057	18.831
2	413.976,5 589.036,057	3	413.669,358 589.009,356	308.3
3	413.669,358 589.009,356	4	413.669,93 588.996,018	13.35
4	413.669,93 588.996,018	5	413.671,232 588.987,976	8.147
5	413.671,232 588.987,976	1	413.969,333 589.018,644	299.674

**** Lungimile segmentelor sunt determinate în planul de proiecție Stereo 70 și sunt rotunjite la 1 milimetru.**

***** Distanța dintre puncte este formată din segmente cumulate ce sunt mai mici decât valoarea 1 milimetru.**

**DATE DESPRE IMOBILUL NR. 19118**

Oficiul de Cadastru și Publicitate Imobiliară CLUJ
 Biroul de Cadastru și Publicitate Imobiliară Cluj-Napoca

A. Partea I. Descrierea imobilului

TEREN Extravilan

Adresa: Jud. Cluj

Nr. Crt	Nr cadastral Nr. topografic	Suprafața* (mp)	Observații / Referințe
A1		5.000	Sector cadastral:9 Teren neimprejmuit;

B. Partea II. Proprietari și acte

Inscrieri privitoare la dreptul de proprietate și alte drepturi reale	Referințe
/	
Act Administrativ nr. 3005/1808, din 17/10/2002 emis de CJSDPAT Cluj;	
B1	A1
Intabulare, drept de PROPRIETATE, dobandit prin Reconstituire, cota actuala 1/1, cota initiala 1/1 1) ERCHEDI ANA, Lipsa CNP	

C. Partea III. SARCINI .

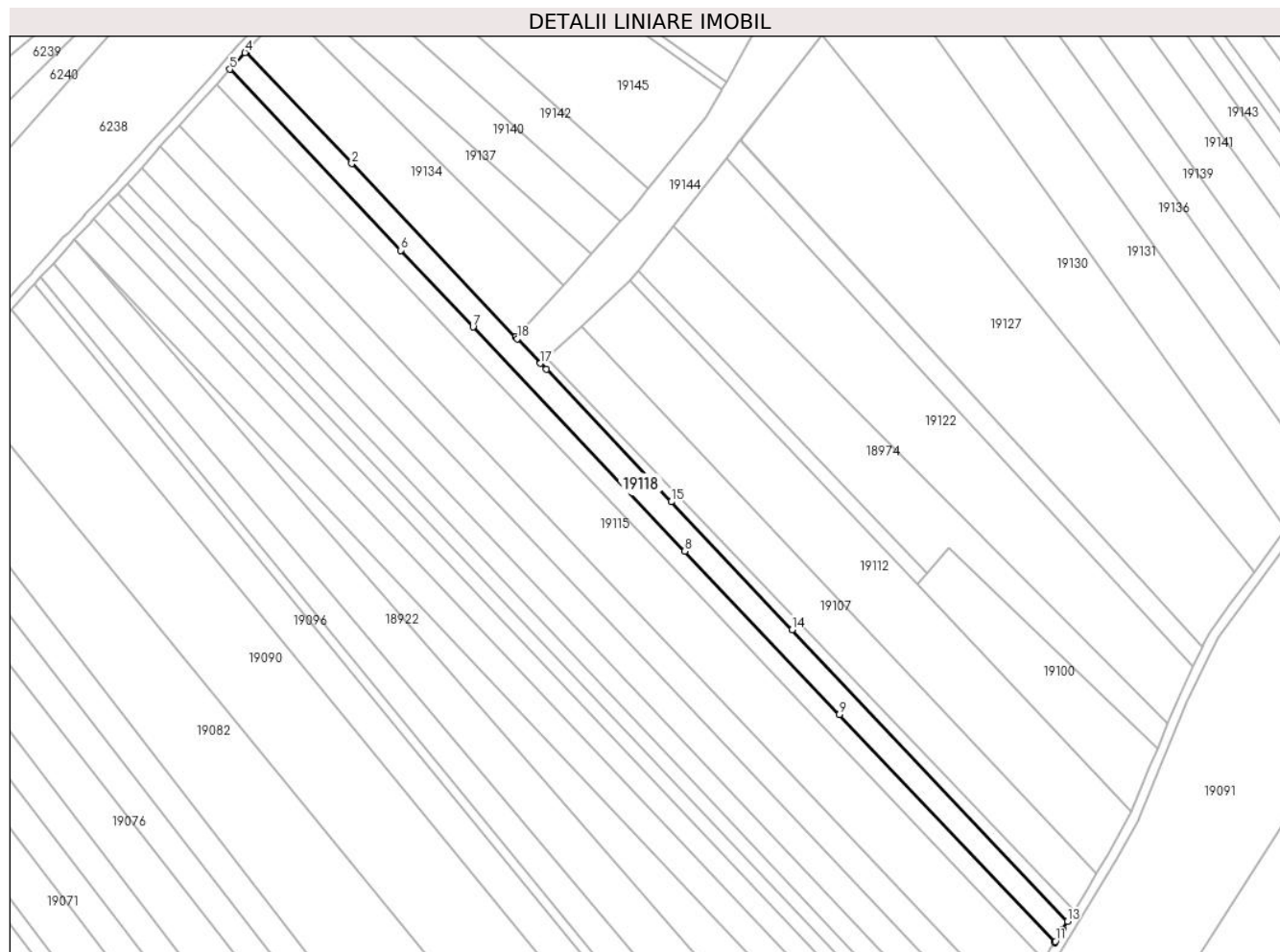
Inscrieri privind dezmembramintele dreptului de proprietate, drepturi reale de garanție și sarcini	Referințe
NU SUNT	

Anexa Nr. 1 La Partea I

Teren

Nr cadastral	Suprafața (mp)*	Observații / Referințe
	5.000	

* Suprafața este determinată în planul de proiecție Stereo 70.



Date referitoare la teren

Crt	Categorie folosință	Intravilan	Suprafața (mp)	Tarla	Parcelă	Nr. topo	Observații / Referințe
1	faneata	NU	5.000	28	96	-	

Lungime Segmente

1) Valorile lungimilor segmentelor sunt obținute din proiecție în plan.

Punct început	X / Y	Punct sfârșit	X / Y	Lungime segment (** (m)
1	412.331,015 589.083,672	2	412.262,769 589.155,85	99.334
2	412.262,769 589.155,85	3	412.218,609 589.202,553	64.274
3	412.218,609 589.202,553	4	412.218,192 589.202,101	0.615
4	412.218,192 589.202,101	5	412.211,888 589.195,093	9.426
5	412.211,888 589.195,093	6	412.283,14 589.119,738	103.707

Punct început	X / Y	Punct sfârșit	X / Y	Lungime segment (** (m)
6	412.283,14 589.119,738	7	412.313,323 589.087,816	43.932
7	412.313,323 589.087,816	8	412.401,622 588.994,431	128.52
8	412.401,622 588.994,431	9	412.465,993 588.926,352	93.693
9	412.465,993 588.926,352	10	412.555,794 588.831,378	130.706
10	412.555,794 588.831,378	11	412.556,194 588.832,039	0.772
11	412.556,194 588.832,039	12	412.559,252 588.837,082	5.898
12	412.559,252 588.837,082	13	412.561,176 588.840,254	3.71
13	412.561,176 588.840,254	14	412.446,297 588.961,749	167.207
14	412.446,297 588.961,749	15	412.395,929 589.015,019	73.312
15	412.395,929 589.015,019	16	412.343,826 589.070,123	75.836
16	412.343,826 589.070,123	17	412.341,428 589.072,659	3.491
17	412.341,428 589.072,659	18	412.331,779 589.082,865	14.045
18	412.331,779 589.082,865	1	412.331,015 589.083,672	1.112

** Lungimile segmentelor sunt determinate în planul de proiecție Stereo 70 și sunt rotunjite la 1 milimetru.

*** Distanța dintre puncte este formată din segmente cumulate ce sunt mai mici decât valoarea 1 milimetru.

**DATE DESPRE IMOBILUL NR. 19119**

Oficiul de Cadastru și Publicitate Imobiliară CLUJ
Biroul de Cadastru și Publicitate Imobiliară Cluj-Napoca

A. Partea I. Descrierea imobilului

TEREN Extravilan

Adresa: Jud. Cluj

Nr. Crt	Nr cadastral Nr. topografic	Suprafața* (mp)	Observații / Referințe
A1		4.300	Sector cadastral:11 Teren neimprejmuit;

B. Partea II. Proprietari și acte

Inscrieri privitoare la dreptul de proprietate și alte drepturi reale		Referințe
/		
Act Administrativ nr. 3133/2103, din 01/07/2003 emis de CJSDPAT Cluj;		
B1	Intabulare, drept de PROPRIETATE, dobandit prin Reconstituire, cota actuala 1/1, cota initiala 1/1 1) DOZSA ELISABETA, Lipsa CNP	A1

C. Partea III. SARCINI .

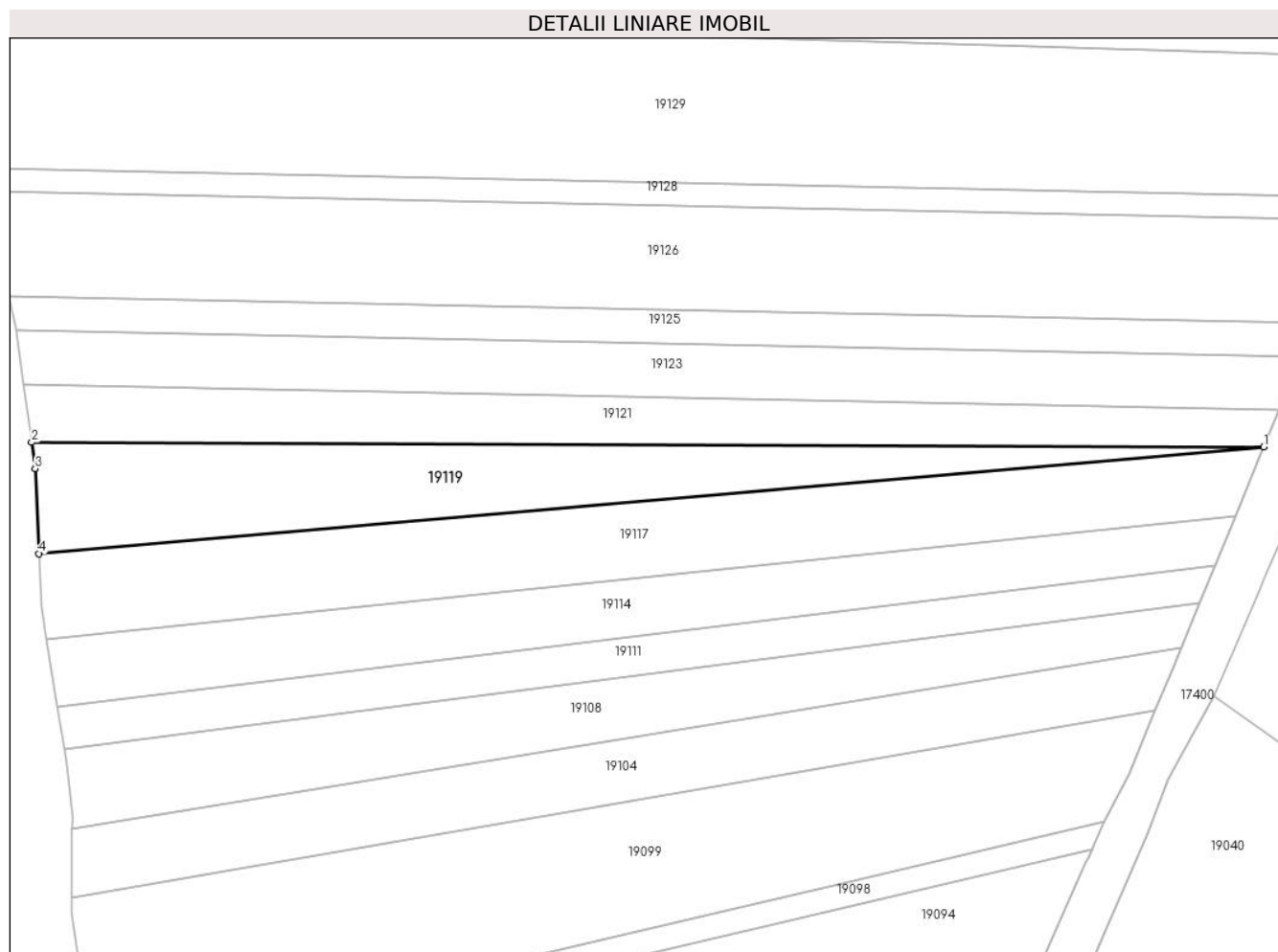
Inscrieri privind dezmembramintele dreptului de proprietate, drepturi reale de garanție și sarcini	Referințe
NU SUNT	

Anexa Nr. 1 La Partea I

Teren

Nr cadastral	Suprafața (mp)*	Observații / Referințe
	4.300	

* Suprafața este determinată în planul de proiecție Stereo 70.



Date referitoare la teren

Crt	Categorie folosință	Intra vilan	Suprafața (mp)	Tarla	Parcelă	Nr. topo	Observații / Referințe
1	faneata	NU	4.300	30	12	-	

Lungime Segmente

1) Valorile lungimilor segmentelor sunt obținute din proiecție în plan.

Punct început	X / Y	Punct sfârșit	X / Y	Lungime segment (** (m)
1	413.976,5 589.036,057	2	413.667,543 589.037,24	308.958
2	413.667,543 589.037,24	3	413.668,445 589.030,667	6.635
3	413.668,445 589.030,667	4	413.669,358 589.009,356	21.33
4	413.669,358 589.009,356	1	413.976,5 589.036,057	308.3

** Lungimile segmentelor sunt determinate în planul de proiecție Stereo 70 și sunt rotunjite la 1 milimetru.

***** Distanţa dintre puncte este formată din segmente cumulate ce sunt mai mici decât valoarea 1 milimetru.**

**DATE DESPRE IMOBILUL NR. 19120**

Oficiul de Cadastru și Publicitate Imobiliară CLUJ
Biroul de Cadastru și Publicitate Imobiliară Cluj-Napoca

A. Partea I. Descrierea imobilului

TEREN Extravilan

Adresa: Jud. Cluj

Nr. Crt	Nr cadastral Nr. topografic	Suprafața* (mp)	Observații / Referințe
A1		1.000	Sector cadastral:9 Teren neimprejmuit;

B. Partea II. Proprietari și acte

Inscrieri privitoare la dreptul de proprietate și alte drepturi reale		Referințe
/		
Act Normativ nr. 7, din 13/03/1996 emis de PARLAMENTUL ROMANIEI;		
B1	Inscrierea provizorie, drept de PROPRIETATE, dobandit prin Lege, cota actuala 1/1, cota initiala 1/1	A1
1) COMUNA COJOCNA, CIF:5022204, PROPRIETAR NEIDENTIFICAT		

C. Partea III. SARCINI .

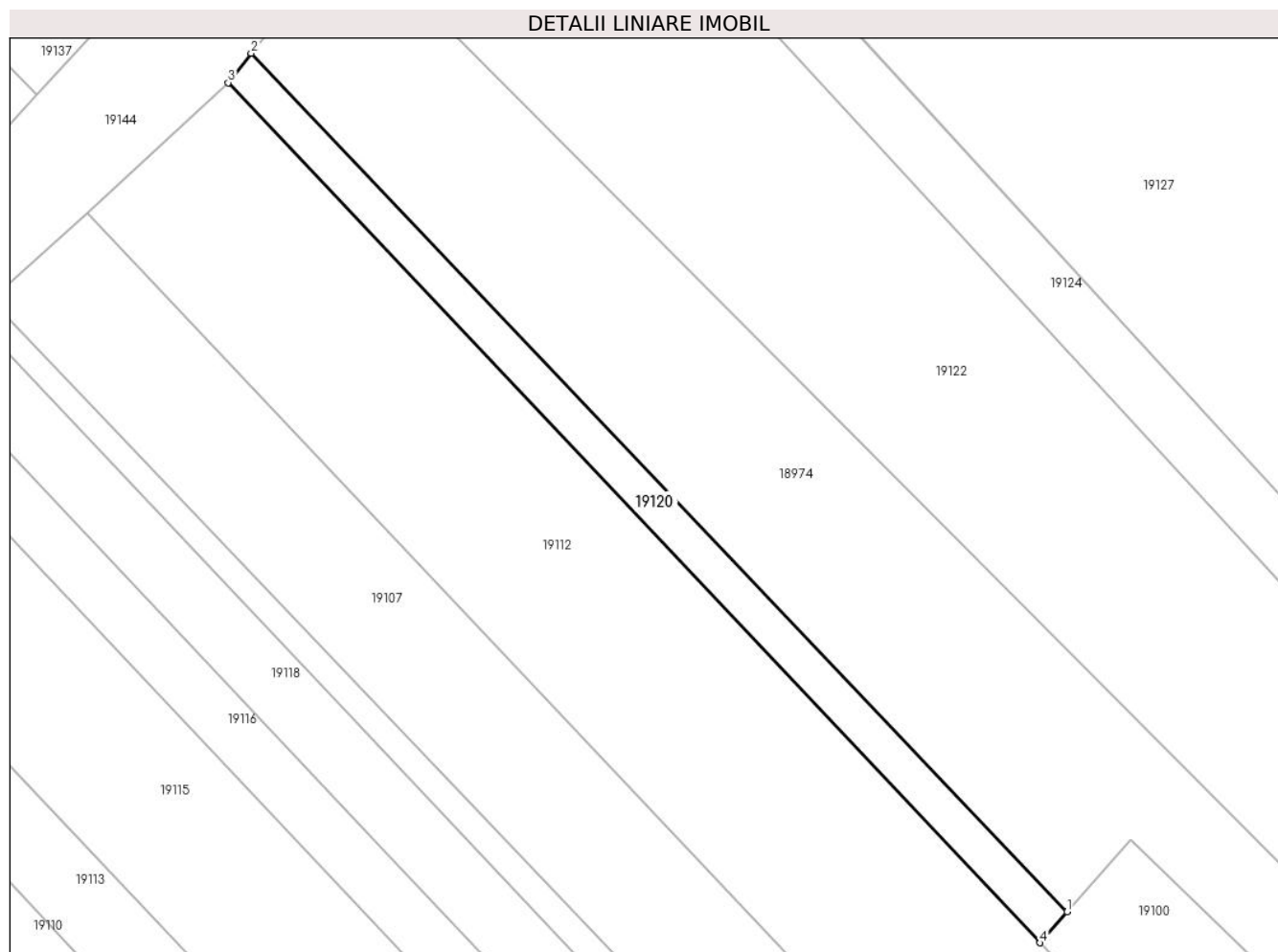
Inscrieri privind dezmembramintele dreptului de proprietate, drepturi reale de garanție și sarcini	Referințe
NU SUNT	

Anexa Nr. 1 La Partea I

Teren

Nr cadastral	Suprafața (mp)*	Observații / Referințe
	1.000	

* Suprafața este determinată în planul de proiecție Stereo 70.



Date referitoare la teren

Crt	Categorie folosință	Intra vilan	Suprafața (mp)	Tarla	Parcelă	Nr. topo	Observații / Referințe
1	arabil	NU	1.000	28	-	-	

Lungime Segmente

1) Valorile lungimilor segmentelor sunt obținute din proiecție în plan.

Punct început	X / Y	Punct sfârșit	X / Y	Lungime segment (** (m)
1	412.502,46 588.985,081	2	412.382,35 589.111,357	174.276
2	412.382,35 589.111,357	3	412.378,963 589.107,025	5.499
3	412.378,963 589.107,025	4	412.498,45 588.980,521	174.013
4	412.498,45 588.980,521	1	412.502,46 588.985,081	6.072

** Lungimile segmentelor sunt determinate în planul de proiecție Stereo 70 și sunt rotunjite la 1 milimetru.

***** Distanţa dintre puncte este formată din segmente cumulate ce sunt mai mici decât valoarea 1 milimetru.**

**DATE DESPRE IMOBILUL NR. 19121**

Oficiul de Cadastru și Publicitate Imobiliară CLUJ
Biroul de Cadastru și Publicitate Imobiliară Cluj-Napoca

A. Partea I. Descrierea imobilului

TEREN Extravilan

Adresa: Jud. Cluj

Nr. Crt	Nr cadastral Nr. topografic	Suprafața* (mp)	Observații / Referințe
A1		3.700	Sector cadastral:11 Teren neimpregmuit;

B. Partea II. Proprietari și acte

Inscrieri privitoare la dreptul de proprietate și alte drepturi reale		Referințe
/		
Act Administrativ nr. 3219/2560, din 25/06/2004 emis de CJSDPAT Cluj;		
B1	Intabulare, drept de PROPRIETATE, dobandit prin Reconstituire, cota actuala 1/1, cota initiala 1/1 1) BALOG ELISABETA , Lipsa CNP 2) UNGVARI SANDOR , Lipsa CNP 3) TEREBESI ILEANA , Lipsa CNP 4) LOSTEINER CLARA , Lipsa CNP 5) UNGVARI STEFAN , Lipsa CNP	A1

C. Partea III. SARCINI .

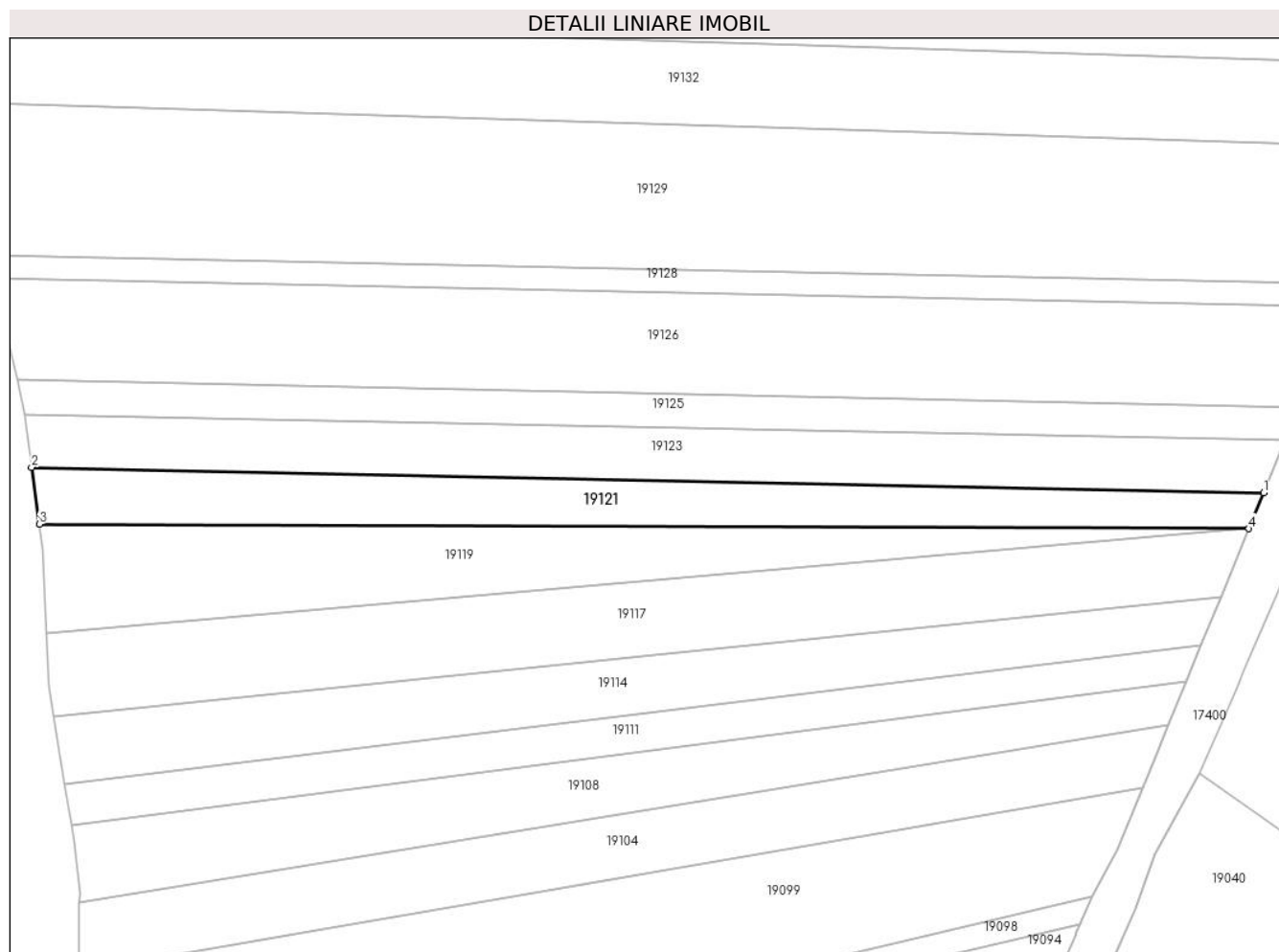
Inscrieri privind dezmembramintele dreptului de proprietate, drepturi reale de garanție și sarcini	Referințe
NU SUNT	

Anexa Nr. 1 La Partea I

Teren

Nr cadastral	Suprafața (mp)*	Observații / Referințe
	3.700	

* Suprafața este determinată în planul de proiecție Stereo 70.



Date referitoare la teren

Crt	Categorie folosință	Intra vilan	Suprafața (mp)	Tarla	Parcelă	Nr. topo	Observații / Referințe
1	faneata	NU	3.700	30	11	-	

Lungime Segmente

1) Valorile lungimilor segmentelor sunt obținute din proiecție în plan.

Punct început	X / Y	Punct sfârșit	X / Y	Lungime segment (** (m)
1	413.980,278 589.045,238	2	413.665,551 589.051,77	314.796
2	413.665,551 589.051,77	3	413.667,543 589.037,24	14.666
3	413.667,543 589.037,24	4	413.976,5 589.036,057	308.958
4	413.976,5 589.036,057	1	413.980,278 589.045,238	9.928

** Lungimile segmentelor sunt determinate în planul de proiecție Stereo 70 și sunt rotunjite la 1 milimetru.

***** Distanţa dintre puncte este formată din segmente cumulate ce sunt mai mici decât valoarea 1 milimetru.**

**DATE DESPRE IMOBILUL NR. 19122**

Oficiul de Cadastru și Publicitate Imobiliară CLUJ
Biroul de Cadastru și Publicitate Imobiliară Cluj-Napoca

A. Partea I. Descrierea imobilului

TEREN Extravilan

Adresa: Jud. Cluj

Nr. Crt	Nr cadastral Nr. topografic	Suprafața* (mp)	Observații / Referințe
A1		8.700	Sector cadastral:9 Teren neimprejmuit;

B. Partea II. Proprietari și acte

Inscrieri privitoare la dreptul de proprietate și alte drepturi reale	Referințe
/	
Act Administrativ nr. 3164/2273, din 17/10/2003 emis de CJSDPAT Cluj;	
B1	A1
Intabulare, drept de PROPRIETATE, dobandit prin Reconstituire, cota actuala 1/1, cota initiala 1/1	
1) TIMAR SZABO IOSIF, Lipsa CNP	

C. Partea III. SARCINI .

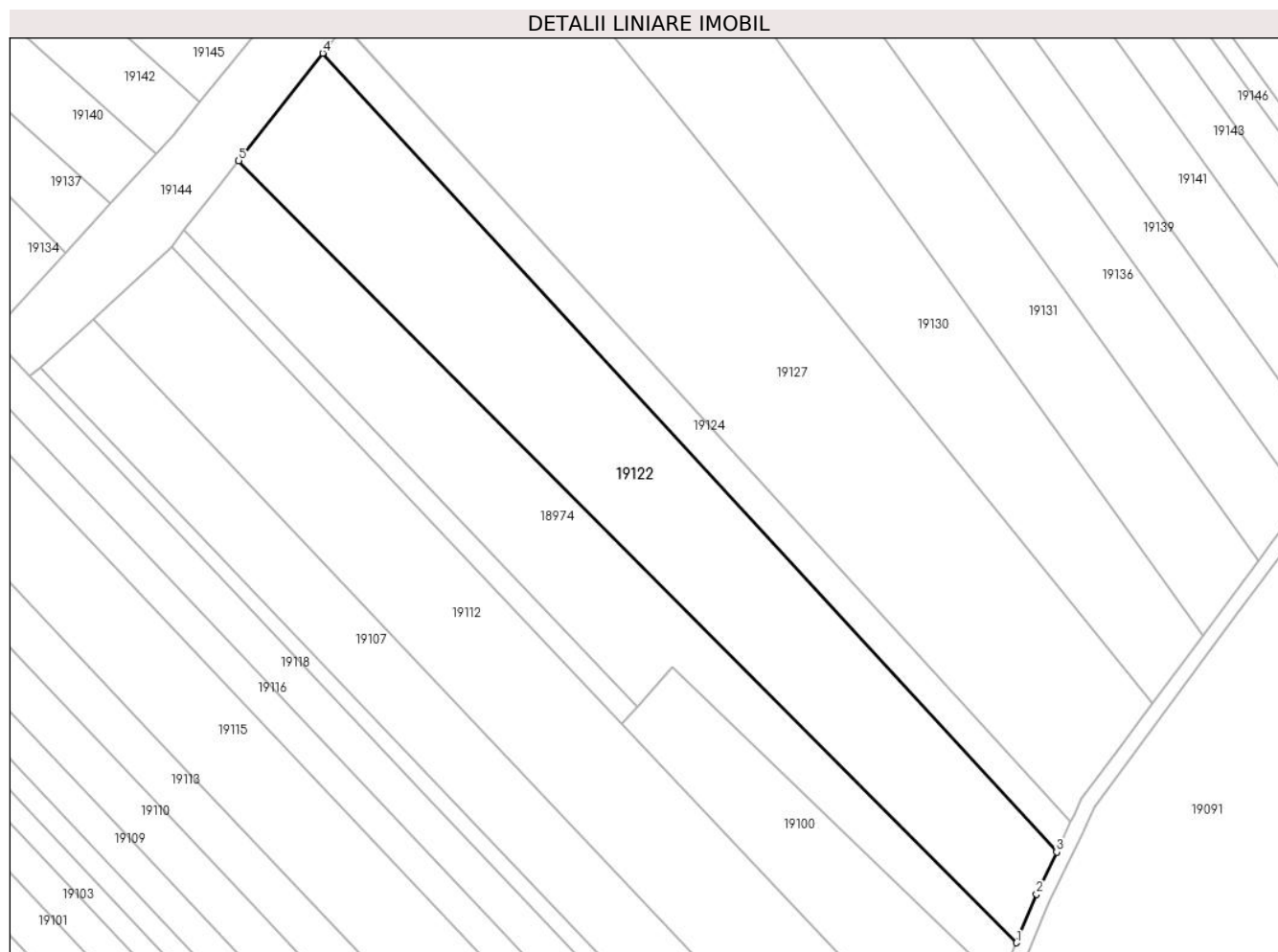
Inscrieri privind dezmembramintele dreptului de proprietate, drepturi reale de garanție și sarcini	Referințe
NU SUNT	

Anexa Nr. 1 La Partea I

Teren

Nr cadastral	Suprafața (mp)*	Observații / Referințe
	8.700	

* Suprafața este determinată în planul de proiecție Stereo 70.



Date referitoare la teren

Crt	Categorie folosință	Intravilan	Suprafața (mp)	Tarla	Parcelă	Nr. topo	Observații / Referințe
1	faneata	NU	8.700	28	25	-	

Lungime Segmente

1) Valorile lungimilor segmentelor sunt obținute din proiecție în plan.

Punct început	X / Y	Punct sfârșit	X / Y	Lungime segment (** (m)
1	412.602,978 588.922,58	2	412.608,302 588.935,457	13.934
2	412.608,302 588.935,457	3	412.613,622 588.946,614	12.36
3	412.613,622 588.946,614	4	412.419,019 589.158,267	287.519
4	412.419,019 589.158,267	5	412.396,772 589.129,807	36.123
5	412.396,772 589.129,807	1	412.602,978 588.922,58	292.342

**** Lungimile segmentelor sunt determinate în planul de proiecție Stereo 70 și sunt rotunjite la 1 milimetru.**

***** Distanța dintre puncte este formată din segmente cumulate ce sunt mai mici decât valoarea 1 milimetru.**

**DATE DESPRE IMOBILUL NR. 19123**

Oficiul de Cadastru și Publicitate Imobiliară CLUJ
Biroul de Cadastru și Publicitate Imobiliară Cluj-Napoca

A. Partea I. Descrierea imobilului

TEREN Extravilan

Adresa: Jud. Cluj

Nr. Crt	Nr cadastral Nr. topografic	Suprafața* (mp)	Observații / Referințe
A1		4.300	Sector cadastral:11 Teren neimprejmit;

B. Partea II. Proprietari și acte

Inscrieri privitoare la dreptul de proprietate și alte drepturi reale	Referințe
/	
Act Administrativ nr. 1542/1671, din 10/09/2002 emis de CJSDPAT Cluj;	
B1	A1
Intabulare, drept de PROPRIETATE, dobandit prin Reconstituire, cota actuala 1/1, cota initiala 1/1	
1) DOZSA ROZALIA, Lipsa CNP	
2) SZENES I IOSIF, Lipsa CNP	
3) TIMAR ELISABETA, Lipsa CNP	

C. Partea III. SARCINI .

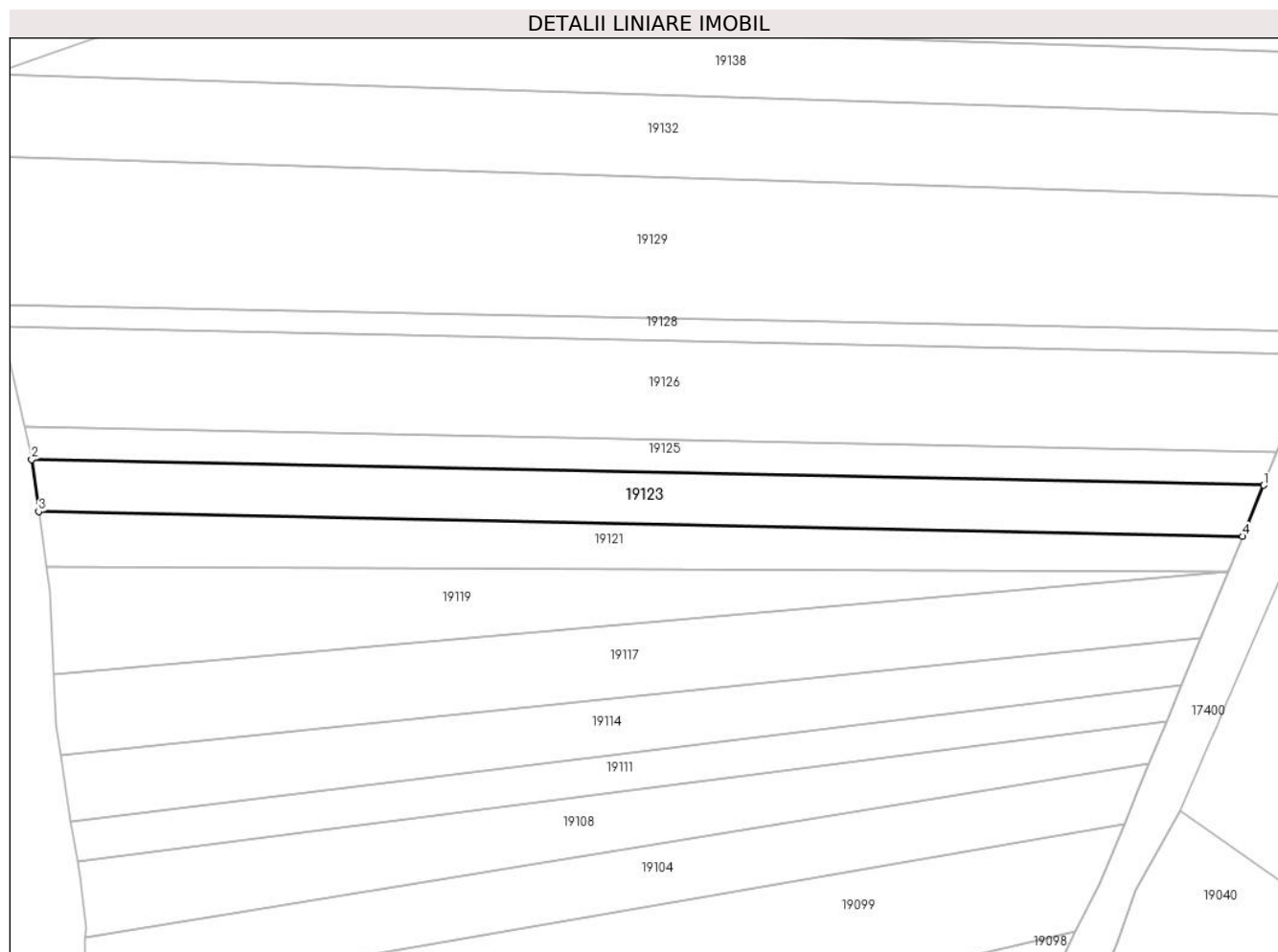
Inscrieri privind dezmembramintele dreptului de proprietate, drepturi reale de garanție și sarcini	Referințe
NU SUNT	

Anexa Nr. 1 La Partea I

Teren

Nr cadastral	Suprafața (mp)*	Observații / Referințe
	4.300	

* Suprafața este determinată în planul de proiecție Stereo 70.



Date referitoare la teren

Crt	Categorie folosință	Intra vilan	Suprafața (mp)	Tarla	Parcelă	Nr. topo	Observații / Referințe
1	faneata	NU	4.300	30	10	-	

Lungime Segmente

1) Valorile lungimilor segmentelor sunt obținute din proiecție în plan.

Punct început	X / Y	Punct sfârșit	X / Y	Lungime segment (** (m)
1	413.985,79 589.058,628	2	413.663,693 589.065,313	322.166
2	413.663,693 589.065,313	3	413.665,551 589.051,77	13.67
3	413.665,551 589.051,77	4	413.980,278 589.045,238	314.796
4	413.980,278 589.045,238	1	413.985,79 589.058,628	14.48

** Lungimile segmentelor sunt determinate în planul de proiecție Stereo 70 și sunt rotunjite la 1 milimetru.

***** Distanţa dintre puncte este formată din segmente cumulate ce sunt mai mici decât valoarea 1 milimetru.**

**DATE DESPRE IMOBILUL NR. 19124**

Oficiul de Cadastru și Publicitate Imobiliară CLUJ
Biroul de Cadastru și Publicitate Imobiliară Cluj-Napoca

A. Partea I. Descrierea imobilului

TEREN Extravilan

Adresa: Jud. Cluj

Nr. Crt	Nr cadastral Nr. topografic	Suprafața* (mp)	Observații / Referințe
A1		2.500	Sector cadastral:9 Teren neimprejmuit;

B. Partea II. Proprietari și acte

Inscrieri privitoare la dreptul de proprietate și alte drepturi reale	Referințe
/	
Act Administrativ nr. 3303/2813, din 31/10/2005 emis de CJSDPAT Cluj;	
B1	A1
Intabulare, drept de PROPRIETATE, dobandit prin Reconstituire, cota actuala 1/1, cota initiala 1/1	
1) CORPODEAN PANTELIMON, Lipsa CNP	

C. Partea III. SARCINI .

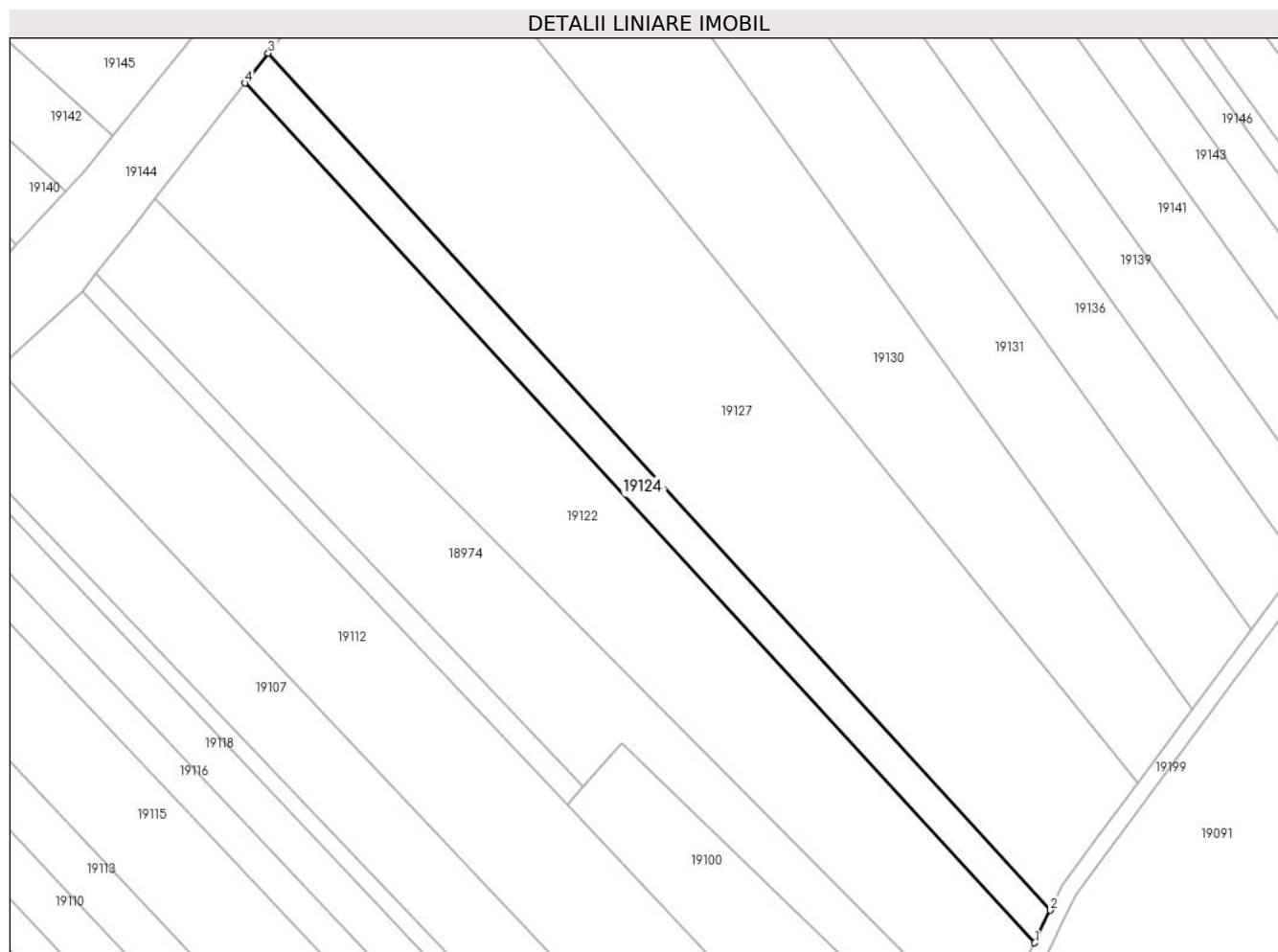
Inscrieri privind dezmembramintele dreptului de proprietate, drepturi reale de garanție și sarcini	Referințe
NU SUNT	

Anexa Nr. 1 La Partea I

Teren

Nr cadastral	Suprafața (mp)*	Observații / Referințe
	2.500	

* Suprafața este determinată în planul de proiecție Stereo 70.



Date referitoare la teren

Crt	Categorie folosință	Intra vilan	Suprafața (mp)	Tarla	Parcelă	Nr. topo	Observații / Referințe
1	arabil	NU	2.500	28	23/1	-	

Lungime Segmente

1) Valorile lungimilor segmentelor sunt obținute din proiecție în plan.

Punct început	X / Y	Punct sfârșit	X / Y	Lungime segment (** (m)
1	412.613,622 588.946,614	2	412.617,448 588.954,64	8.891
2	412.617,448 588.954,64	3	412.424,764 589.165,616	285.724
3	412.424,764 589.165,616	4	412.419,019 589.158,267	9.329
4	412.419,019 589.158,267	1	412.613,622 588.946,614	287.519

** Lungimile segmentelor sunt determinate în planul de proiecție Stereo 70 și sunt rotunjite la 1 milimetru.

***** Distanţa dintre puncte este formată din segmente cumulate ce sunt mai mici decât valoarea 1 milimetru.**

**DATE DESPRE IMOBILUL NR. 19125**

Oficiul de Cadastru și Publicitate Imobiliară CLUJ
Biroul de Cadastru și Publicitate Imobiliară Cluj-Napoca

A. Partea I. Descrierea imobilului

TEREN Extravilan

Adresa: Jud. Cluj

Nr. Crt	Nr cadastral Nr. topografic	Suprafața* (mp)	Observații / Referințe
A1		2.800	Sector cadastral:11 Teren neimprejmuit;

B. Partea II. Proprietari și acte

Inscrieri privitoare la dreptul de proprietate și alte drepturi reale	Referințe
/	
Act Administrativ nr. 1542/1656, din 23/08/2002 emis de CJSDPAT Cluj;	
B1	A1
Intabulare, drept de PROPRIETATE, dobandit prin Reconstituire, cota actuala 1/1, cota initiala 1/1 1) MOLDOVAN SILVIU, Lipsa CNP	

C. Partea III. SARCINI .

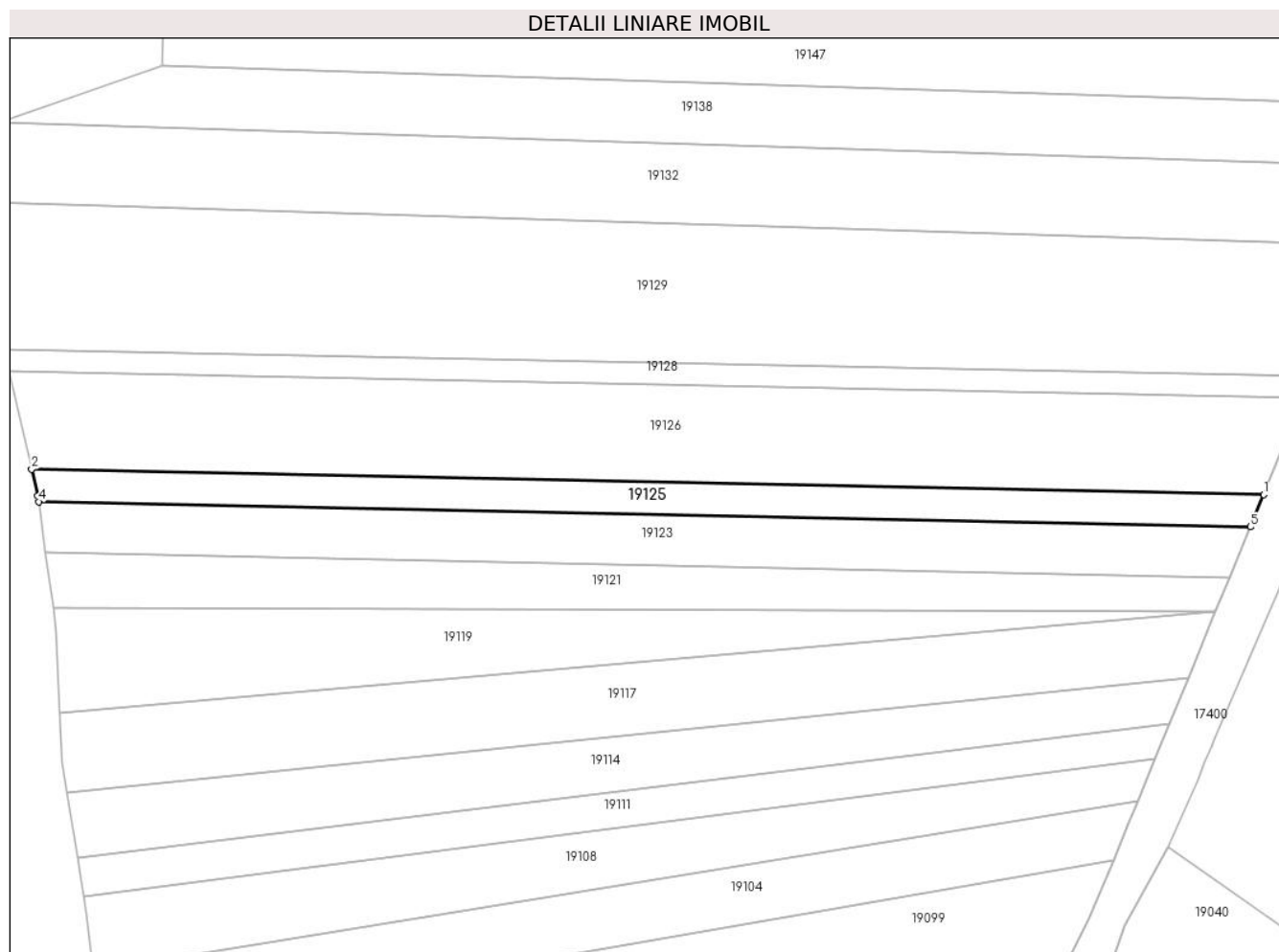
Inscrieri privind dezmembramintele dreptului de proprietate, drepturi reale de garanție și sarcini	Referințe
NU SUNT	

Anexa Nr. 1 La Partea I

Teren

Nr cadastral	Suprafața (mp)*	Observații / Referințe
	2.800	

* Suprafața este determinată în planul de proiecție Stereo 70.



Date referitoare la teren

Crt	Categorie folosință	Intra vilan	Suprafața (mp)	Tarla	Parcelă	Nr. topo	Observații / Referințe
1	faneata	NU	2.800	30	8	-	

Lungime Segmente

1) Valorile lungimilor segmentelor sunt obținute din proiecție în plan.

Punct început	X / Y	Punct sfârșit	X / Y	Lungime segment (** (m)
1	413.989,308 589.067,178	2	413.661,844 589.073,974	327.535
2	413.661,844 589.073,974	3	413.663,485 589.066,829	7.331
3	413.663,485 589.066,829	4	413.663,693 589.065,313	1.53
4	413.663,693 589.065,313	5	413.985,79 589.058,628	322.166
5	413.985,79 589.058,628	1	413.989,308 589.067,178	9.246

**** Lungimile segmentelor sunt determinate în planul de proiecție Stereo 70 și sunt rotunjite la 1 milimetru.**

***** Distanța dintre puncte este formată din segmente cumulate ce sunt mai mici decât valoarea 1 milimetru.**

**DATE DESPRE IMOBILUL NR. 19126**

Oficiul de Cadastru și Publicitate Imobiliară CLUJ
 Biroul de Cadastru și Publicitate Imobiliară Cluj-Napoca

A. Partea I. Descrierea imobilului

TEREN Extravilan

Adresa: Jud. Cluj

Nr. Crt	Nr cadastral Nr. topografic	Suprafața* (mp)	Observații / Referințe
A1		8.700	Sector cadastral:11 Teren neimprejmuit;

B. Partea II. Proprietari și acte

Inscrieri privitoare la dreptul de proprietate și alte drepturi reale	Referințe
/	
Act Administrativ nr. 1542/1655, din 23/08/2002 emis de CJSDPAT Cluj;	
B1	A1
Intabulare, drept de PROPRIETATE, dobandit prin Reconstituire, cota actuala 1/1, cota initiala 1/1	
1) FECHETE PARASCHIVA, Lipsa CNP	

C. Partea III. SARCINI .

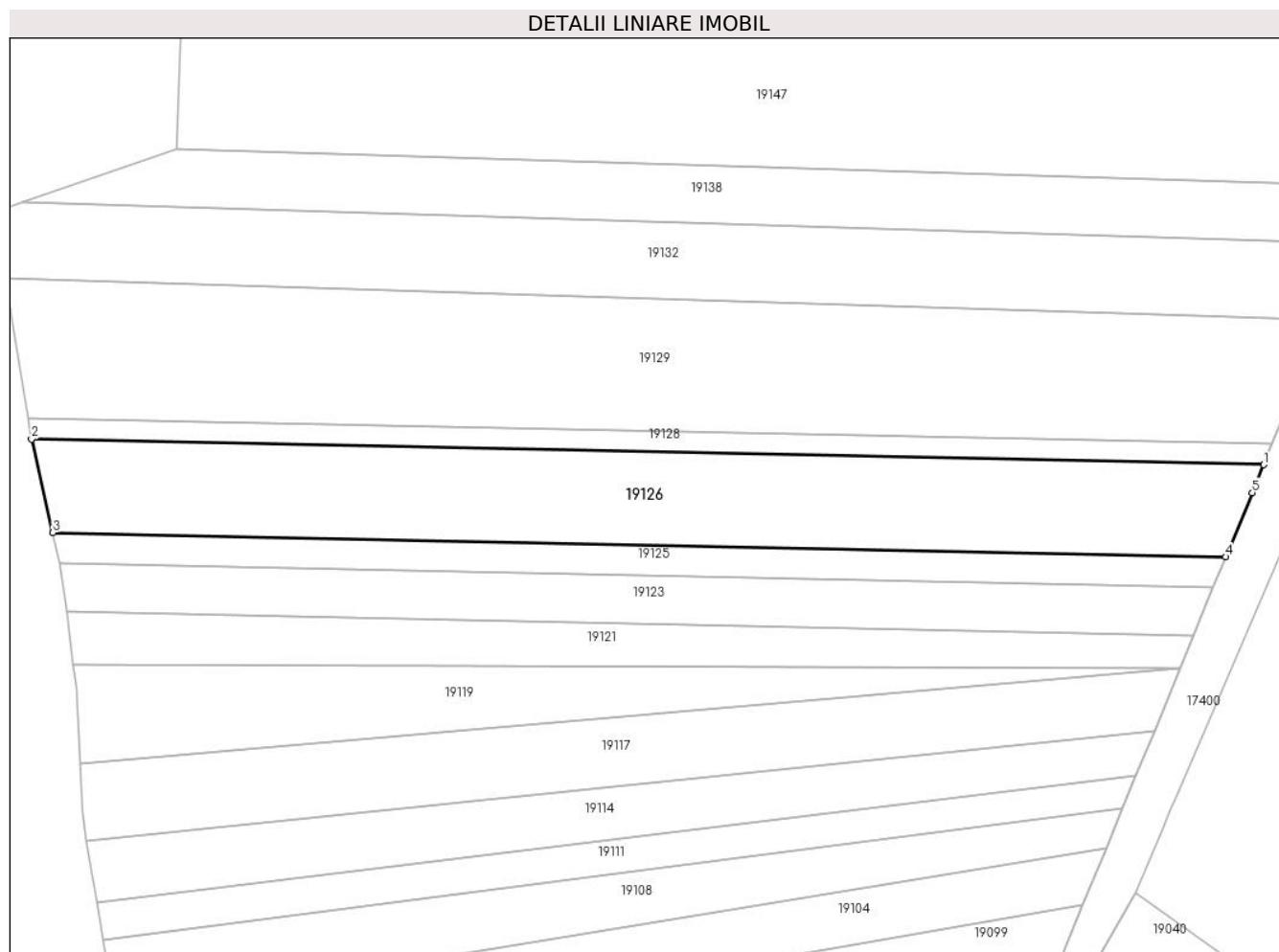
Inscrieri privind dezmembramintele dreptului de proprietate, drepturi reale de garanție și sarcini	Referințe
NU SUNT	

Anexa Nr. 1 La Partea I

Teren

Nr cadastral	Suprafața (mp)*	Observații / Referințe
	8.700	

* Suprafața este determinată în planul de proiecție Stereo 70.



Date referitoare la teren

Crt	Categorie folosință	Intra vilan	Suprafața (mp)	Tarla	Parcelă	Nr. topo	Observații / Referințe
1	faneata	NU	8.700	30	7	-	

Lungime Segmente

1) Valorile lungimilor segmentelor sunt obținute din proiecție în plan.

Punct început	X / Y	Punct sfârșit	X / Y	Lungime segment (** (m)
1	413.999,883 589.092,871	2	413.655,865 589.100,011	344.092
2	413.655,865 589.100,011	3	413.661,844 589.073,974	26.715
3	413.661,844 589.073,974	4	413.989,308 589.067,178	327.535
4	413.989,308 589.067,178	5	413.996,68 589.085,088	19.368
5	413.996,68 589.085,088	1	413.999,883 589.092,871	8.417

**** Lungimile segmentelor sunt determinate în planul de proiecție Stereo 70 și sunt rotunjite la 1 milimetru.**

***** Distanța dintre puncte este formată din segmente cumulate ce sunt mai mici decât valoarea 1 milimetru.**

**DATE DESPRE IMOBILUL NR. 19127**

Oficiul de Cadastru și Publicitate Imobiliară CLUJ
Biroul de Cadastru și Publicitate Imobiliară Cluj-Napoca

A. Partea I. Descrierea imobilului

TEREN Extravilan

Adresa: Jud. Cluj

Nr. Crt	Nr cadastral Nr. topografic	Suprafața* (mp)	Observații / Referințe
A1		13.000	Sector cadastral:9 Teren neimprejmuit;

B. Partea II. Proprietari și acte

Inscrieri privitoare la dreptul de proprietate și alte drepturi reale	Referințe
/	
Act Administrativ nr. 3172/2303, din 13/11/2003 emis de CJSDPAT Cluj;	
B1	A1
Intabulare, drept de PROPRIETATE, dobandit prin Reconstituire, cota actuala 1/1, cota initiala 1/1 1) MURASAN VASILE, Lipsa CNP	

C. Partea III. SARCINI .

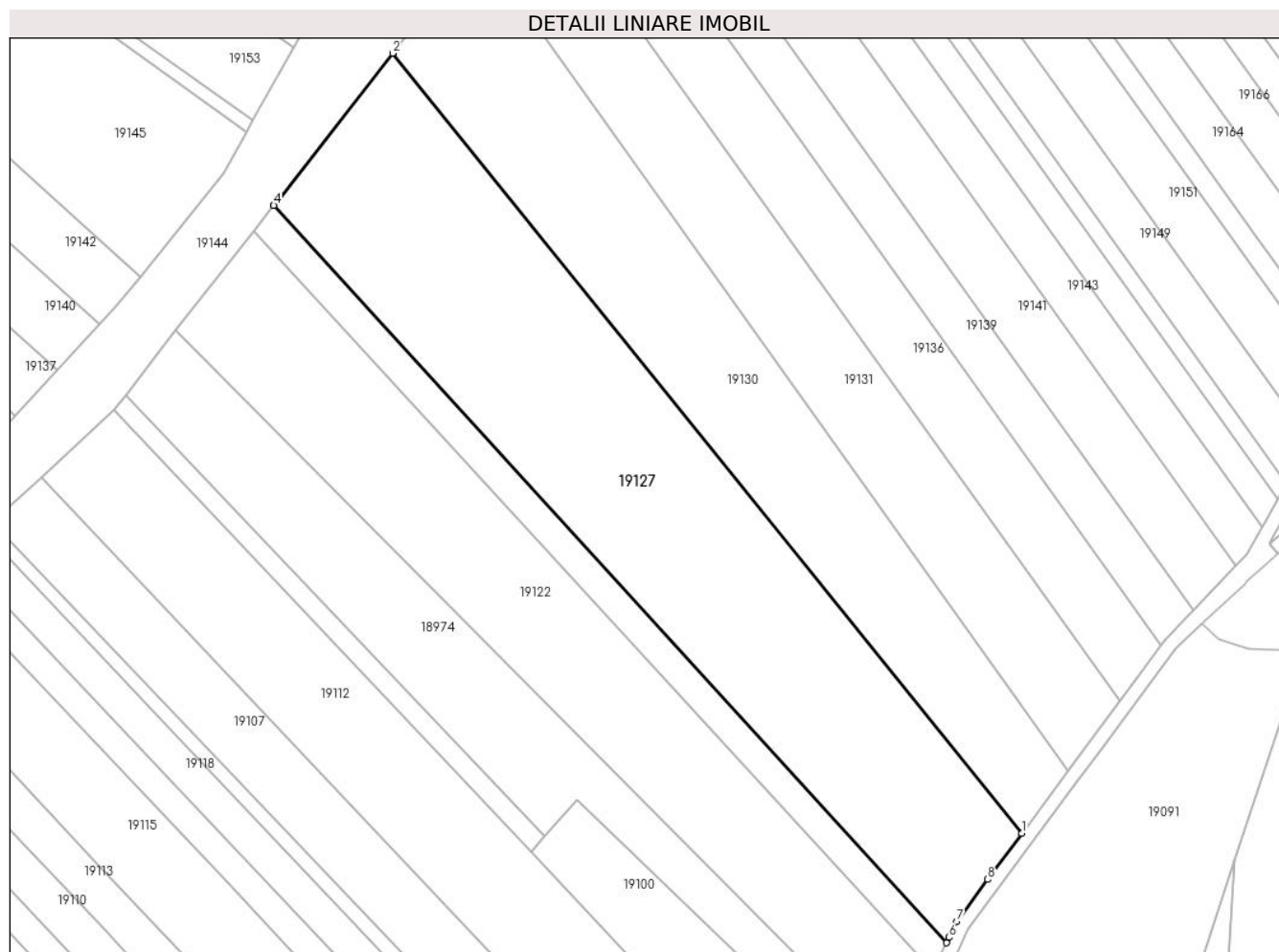
Inscrieri privind dezmembramintele dreptului de proprietate, drepturi reale de garanție și sarcini	Referințe
NU SUNT	

Anexa Nr. 1 La Partea I

Teren

Nr cadastral	Suprafața (mp)*	Observații / Referințe
	13.000	

* Suprafața este determinată în planul de proiecție Stereo 70.



Date referitoare la teren

Crt	Categorie folosință	Intra vilan	Suprafața (mp)	Tarla	Parcelă	Nr. topo	Observații / Referințe
1	arabil	NU	13.000	28	25	-	

Lungime Segmente

1) Valorile lungimilor segmentelor sunt obținute din proiecție în plan.

Punct început	X / Y	Punct sfârșit	X / Y	Lungime segment (** (m)
1	412.639,01 588.985,92	2	412.458,844 589.209,215	286.916
2	412.458,844 589.209,215	3	412.424,826 589.165,696	55.237
3	412.424,826 589.165,696	4	412.424,764 589.165,616	0.101
4	412.424,764 589.165,616	5	412.617,448 588.954,64	285.724
5	412.617,448 588.954,64	6	412.618,187 588.956,192	1.719

Punct început	X / Y	Punct sfârșit	X / Y	Lungime segment (** (m)
6	412.618,187 588.956,192	7	412.620,327 588.960,688	4.979
7	412.620,327 588.960,688	8	412.629,263 588.972,756	15.016
8	412.629,263 588.972,756	1	412.639,01 588.985,92	16.38

** Lungimile segmentelor sunt determinate în planul de proiecție Stereo 70 și sunt rotunjite la 1 milimetru.

*** Distanța dintre puncte este formată din segmente cumulate ce sunt mai mici decât valoarea 1 milimetru.

**DATE DESPRE IMOBILUL NR. 19128**

Oficiul de Cadastru și Publicitate Imobiliară CLUJ
Biroul de Cadastru și Publicitate Imobiliară Cluj-Napoca

A. Partea I. Descrierea imobilului

TEREN Extravilan

Adresa: Jud. Cluj

Nr. Crt	Nr cadastral Nr. topografic	Suprafața* (mp)	Observații / Referințe
A1		2.000	Sector cadastral:11 Teren neimprejmuit;

B. Partea II. Proprietari și acte

Inscrieri privitoare la dreptul de proprietate și alte drepturi reale	Referințe
/	
Act Administrativ nr. 3106/2063, din 03/06/2003 emis de CJSDPAT Cluj;	
B1	A1
Intabulare, drept de PROPRIETATE, dobandit prin Reconstituire, cota actuala 1/1, cota initiala 1/1	
1) DIRGAU ALEXANDRU, Lipsa CNP	

C. Partea III. SARCINI .

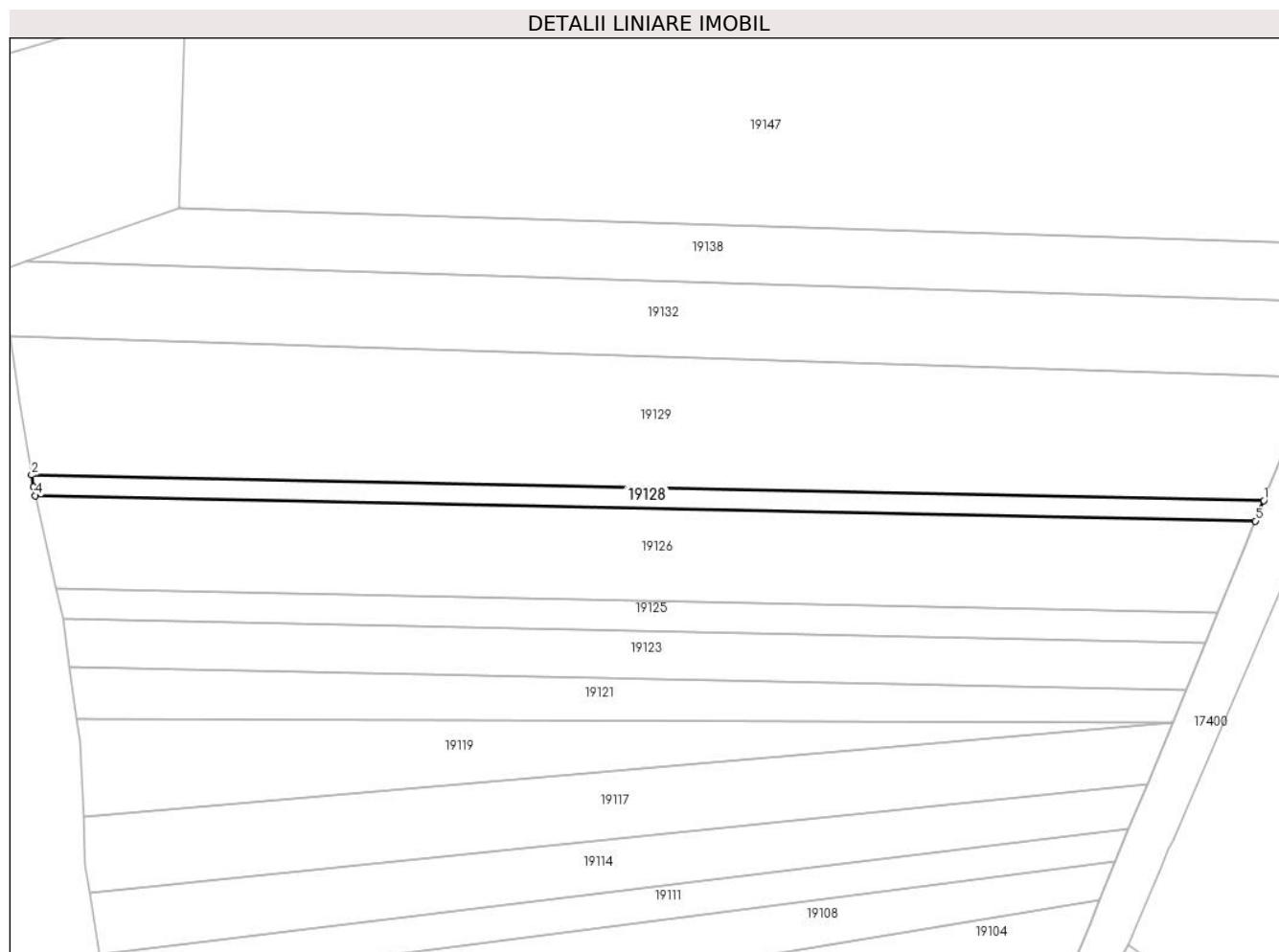
Inscrieri privind dezmembramintele dreptului de proprietate, drepturi reale de garanție și sarcini	Referințe
NU SUNT	

Anexa Nr. 1 La Partea I

Teren

Nr cadastral	Suprafața (mp)*	Observații / Referințe
	2.000	

* Suprafața este determinată în planul de proiecție Stereo 70.



Date referitoare la teren

Crt	Categorie folosință	Intravilan	Suprafața (mp)	Tarla	Parcelă	Nr. topo	Observații / Referințe
1	faneata	NU	2.000	30	4	-	

Lungime Segmente

1) Valorile lungimilor segmentelor sunt obținute din proiecție în plan.

Punct început	X / Y	Punct sfârșit	X / Y	Lungime segment (** (m)
1	414.002,244 589.098,606	2	413.654,784 589.105,817	347.535
2	413.654,784 589.105,817	3	413.655,315 589.102,408	3.45
3	413.655,315 589.102,408	4	413.655,865 589.100,011	2.459
4	413.655,865 589.100,011	5	413.999,883 589.092,871	344.092
5	413.999,883 589.092,871	1	414.002,244 589.098,606	6.202

**** Lungimile segmentelor sunt determinate în planul de proiecție Stereo 70 și sunt rotunjite la 1 milimetru.**

***** Distanța dintre puncte este formată din segmente cumulate ce sunt mai mici decât valoarea 1 milimetru.**

**DATE DESPRE IMOBILUL NR. 19129**

Oficiul de Cadastru și Publicitate Imobiliară CLUJ
Biroul de Cadastru și Publicitate Imobiliară Cluj-Napoca

A. Partea I. Descrierea imobilului

TEREN Extravilan

Adresa: Jud. Cluj

Nr. Crt	Nr cadastral Nr. topografic	Suprafața* (mp)	Observații / Referințe
A1		13.220	Sector cadastral:11 Teren neimprejmuit;

B. Partea II. Proprietari și acte

Inscrieri privitoare la dreptul de proprietate și alte drepturi reale		Referințe
/		
Act Normativ nr. 7, din 13/03/1996 emis de PARLAMENTUL ROMANIEI;		
B1	Inscrierea provizorie, drept de PROPRIETATE, dobandit prin Lege, cota actuala 1/1, cota initiala 1/1	A1
1) COMUNA COJOCNA, CIF:5022204, PROPRIETAR NEIDENTIFICAT		

C. Partea III. SARCINI .

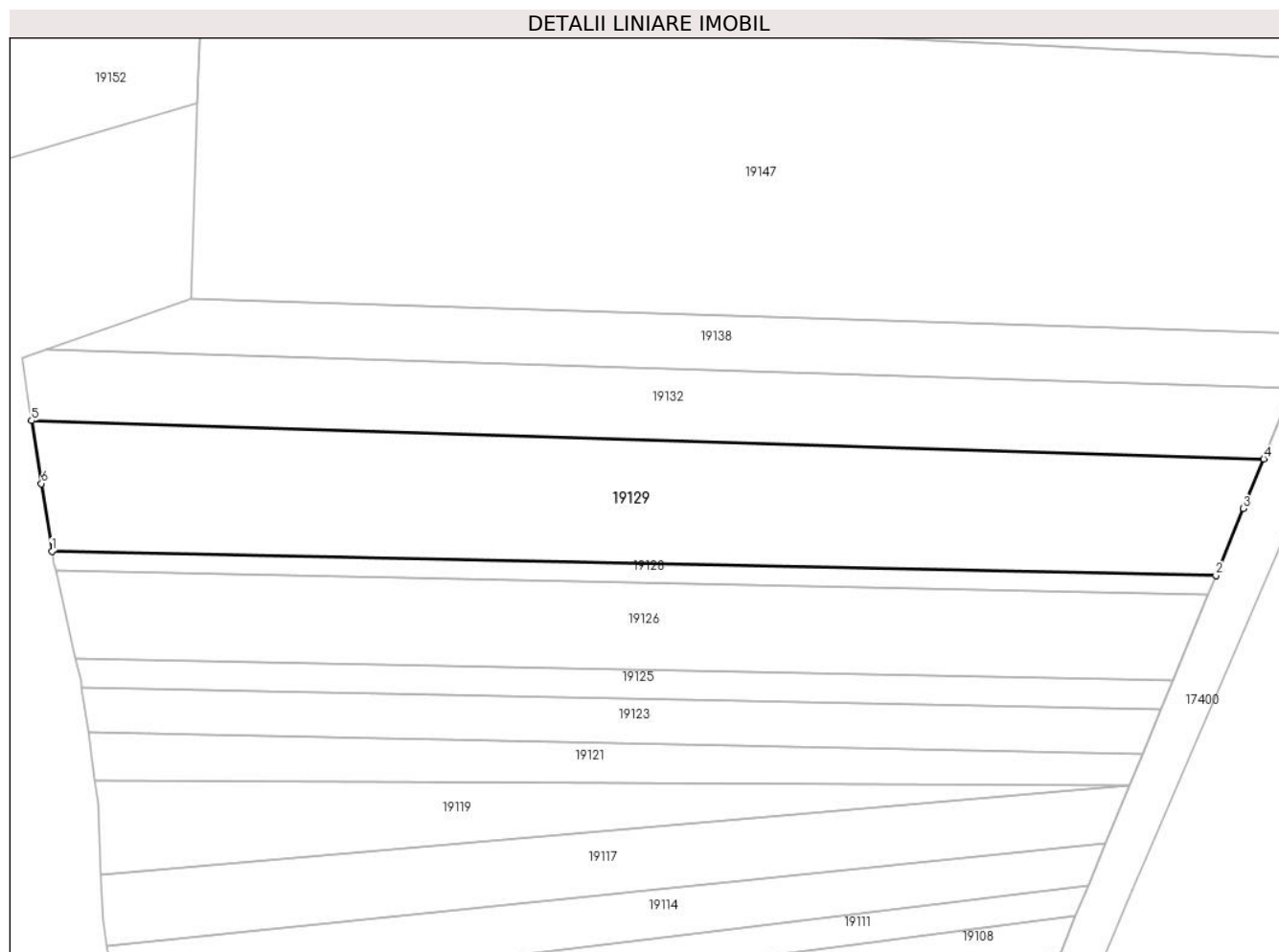
Inscrieri privind dezmembramintele dreptului de proprietate, drepturi reale de garanție și sarcini	Referințe
NU SUNT	

Anexa Nr. 1 La Partea I

Teren

Nr cadastral	Suprafața (mp)*	Observații / Referințe
	13.220	

* Suprafața este determinată în planul de proiecție Stereo 70.



Date referitoare la teren

Crt	Categorie folosință	Intravilan	Suprafața (mp)	Tarla	Parcelă	Nr. topo	Observații / Referințe
1	arabil	NU	13.220	30	-	-	

Lungime Segmente

1) Valorile lungimilor segmentelor sunt obținute din proiecție în plan.

Punct început	X / Y	Punct sfârșit	X / Y	Lungime segment (** (m)
1	413.654,784 589.105,817	2	414.002,244 589.098,606	347.535
2	414.002,244 589.098,606	3	414.010,449 589.118,542	21.558
3	414.010,449 589.118,542	4	414.016,539 589.133,338	16.0
4	414.016,539 589.133,338	5	413.648,706 589.144,799	368.011
5	413.648,706 589.144,799	6	413.651,639 589.125,988	19.038

Punct început	X / Y	Punct sfârșit	X / Y	Lungime segment (** (m)
6	413.651,639 589.125,988	1	413.654,784 589.105,817	20.414

** Lungimile segmentelor sunt determinate în planul de proiecție Stereo 70 și sunt rotunjite la 1 milimetru.

*** Distanța dintre puncte este formată din segmente cumulate ce sunt mai mici decât valoarea 1 milimetru.

**DATE DESPRE IMOBILUL NR. 19130**

Oficiul de Cadastru și Publicitate Imobiliară CLUJ
Biroul de Cadastru și Publicitate Imobiliară Cluj-Napoca

A. Partea I. Descrierea imobilului

TEREN Extravilan

Adresa: Jud. Cluj

Nr. Crt	Nr cadastral Nr. topografic	Suprafața* (mp)	Observații / Referințe
A1		8.700	Sector cadastral:9 Teren neimprejmuit;

B. Partea II. Proprietari și acte

Inscrieri privitoare la dreptul de proprietate și alte drepturi reale	Referințe
/	
Act Administrativ nr. 9915, din 02/06/2008 emis de CJSDPAT Cluj;	
B1	A1
Intabulare, drept de PROPRIETATE, dobandit prin Reconstituire, cota actuala 1/1, cota initiala 1/1	
1) PETEAN LAZAR, Lipsa CNP 2) PETEAN VASILE, Lipsa CNP 3) PETEAN SIMION, Lipsa CNP 4) PETEAN ELISABETA, Lipsa CNP 5) PETEAN VALER, Lipsa CNP 6) PETEAN EUGEN, Lipsa CNP	

C. Partea III. SARCINI .

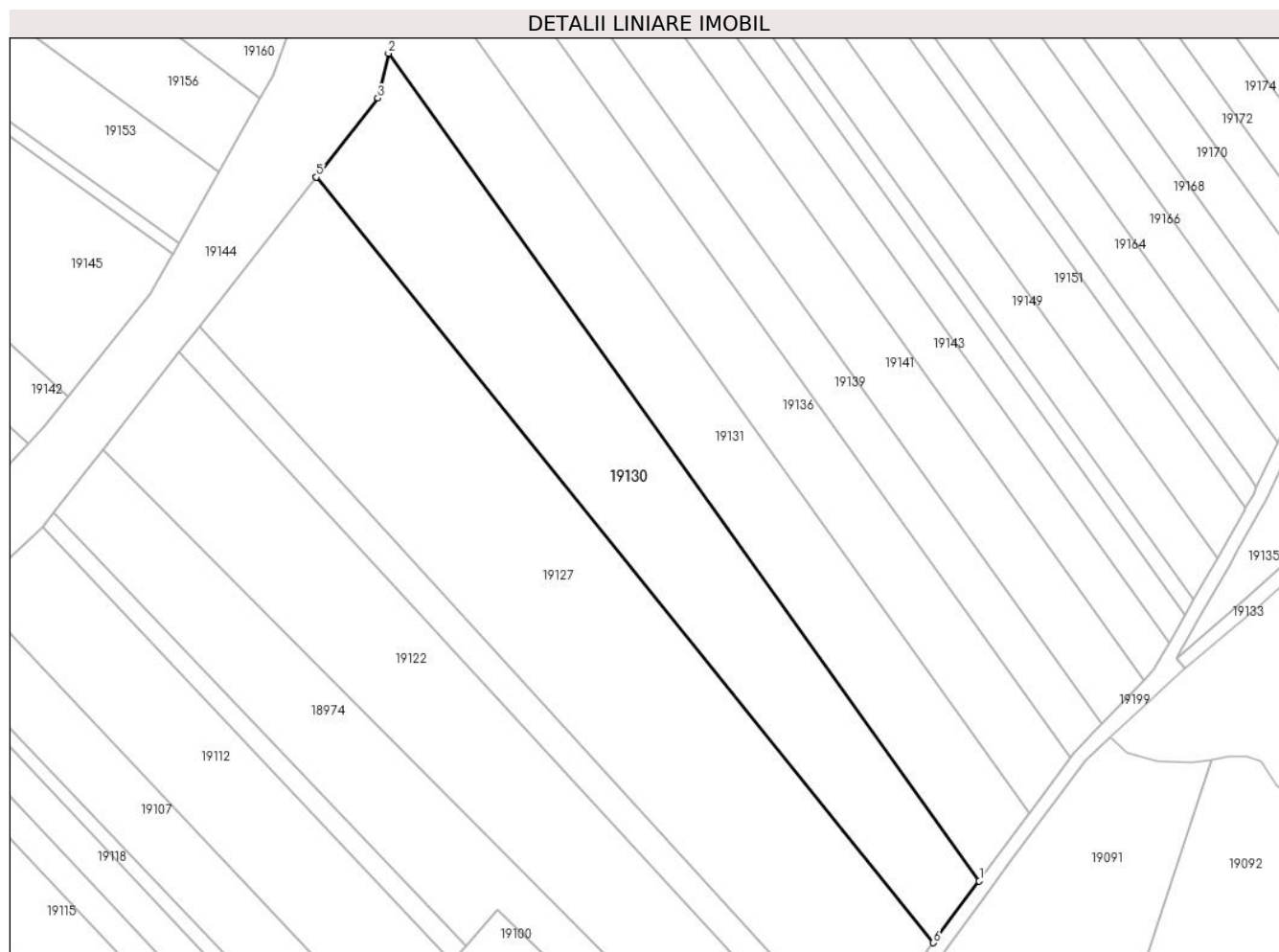
Inscrieri privind dezmembramintele dreptului de proprietate, drepturi reale de garanție și sarcini	Referințe
NU SUNT	

Anexa Nr. 1 La Partea I

Teren

Nr cadastral	Suprafața (mp)*	Observații / Referințe
	8.700	

* Suprafața este determinată în planul de proiecție Stereo 70.



Date referitoare la teren

Crt	Categorie folosință	Intravilan	Suprafața (mp)	Tarla	Parcelă	Nr. topo	Observații / Referințe
1	arabil	NU	8.700	28	206	-	

Lungime Segmente

1) Valorile lungimilor segmentelor sunt obținute din proiecție în plan.

Punct început	X / Y	Punct sfârșit	X / Y	Lungime segment (** (m)
1	412.652,373 589.003,967	2	412.479,979 589.245,336	296.612
2	412.479,979 589.245,336	3	412.476,869 589.232,274	13.427
3	412.476,869 589.232,274	4	412.458,904 589.209,293	29.17
4	412.458,904 589.209,293	5	412.458,844 589.209,215	0.099
5	412.458,844 589.209,215	6	412.639,01 588.985,92	286.916

Punct început	X / Y	Punct sfârșit	X / Y	Lungime segment (** (m)
6	412.639,01 588.985,92	1	412.652,373 589.003,967	22.456

** Lungimile segmentelor sunt determinate în planul de proiecție Stereo 70 și sunt rotunjite la 1 milimetru.

*** Distanța dintre puncte este formată din segmente cumulate ce sunt mai mici decât valoarea 1 milimetru.

**DATE DESPRE IMOBILUL NR. 19131**

Oficiul de Cadastru și Publicitate Imobiliară CLUJ
Biroul de Cadastru și Publicitate Imobiliară Cluj-Napoca

A. Partea I. Descrierea imobilului

TEREN Extravilan

Adresa: Jud. Cluj

Nr. Crt	Nr cadastral Nr. topografic	Suprafața* (mp)	Observații / Referințe
A1		7.100	Sector cadastral:9 Teren neimprejmuit;

B. Partea II. Proprietari și acte

Inscrieri privitoare la dreptul de proprietate și alte drepturi reale		Referințe
/		
Act Normativ nr. 7, din 13/03/1996 emis de PARLAMENTUL ROMANIEI;		
B1	Inscrierea provizorie, drept de PROPRIETATE, dobandit prin Lege, cota actuala 1/1, cota initiala 1/1	A1
1) COMUNA COJOCNA, CIF:5022204, PROPRIETAR NEIDENTIFICAT		

C. Partea III. SARCINI .

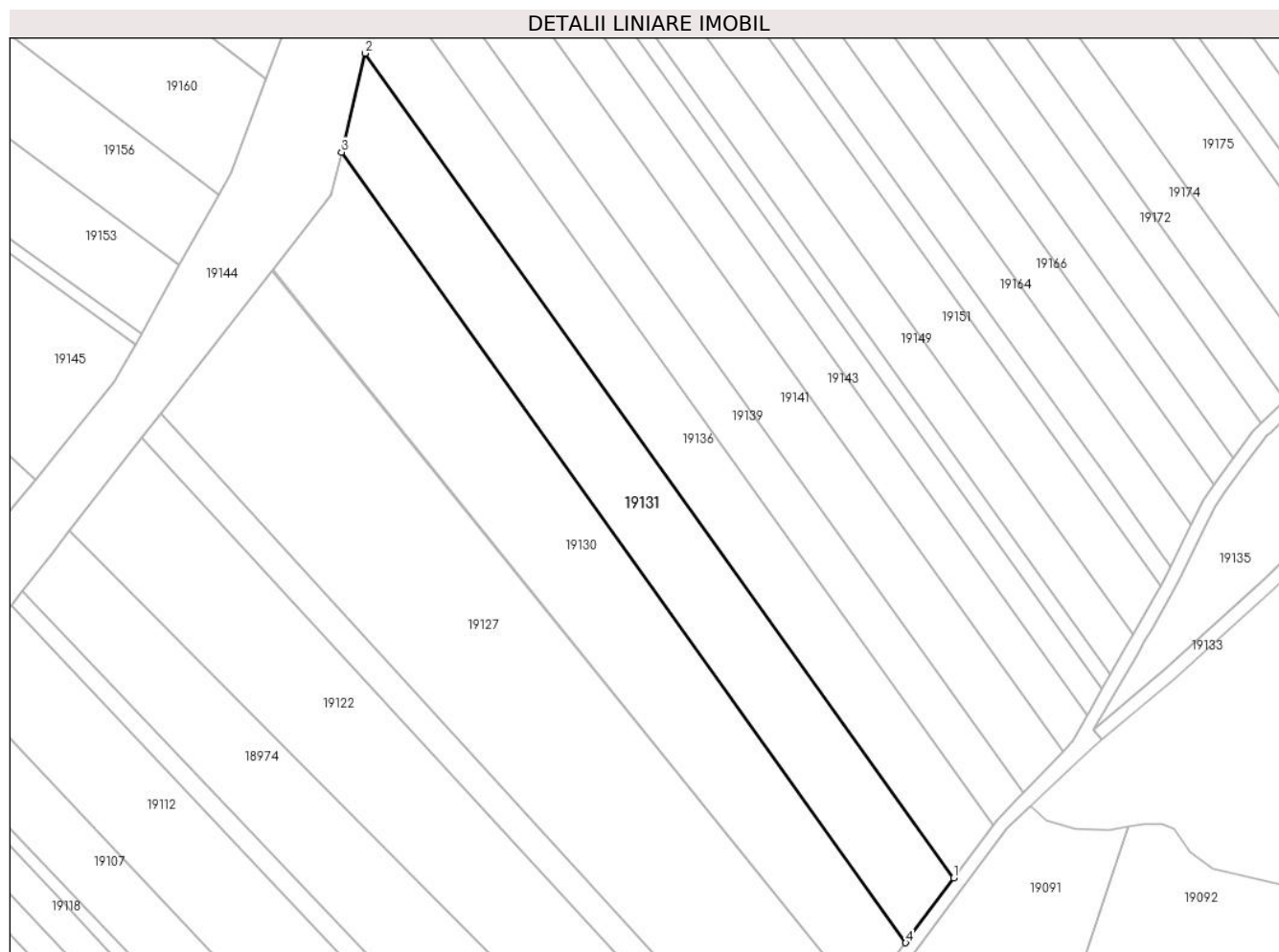
Inscrieri privind dezmembramintele dreptului de proprietate, drepturi reale de garanție și sarcini	Referințe
NU SUNT	

Anexa Nr. 1 La Partea I

Teren

Nr cadastral	Suprafața (mp)*	Observații / Referințe
	7.100	

* Suprafața este determinată în planul de proiecție Stereo 70.



Date referitoare la teren

Crt	Categorie folosință	Intravilan	Suprafața (mp)	Tarla	Parcelă	Nr. topo	Observații / Referințe
1	arabil	NU	7.100	28	-	-	

Lungime Segmente

1) Valorile lungimilor segmentelor sunt obținute din proiecție în plan.

Punct început	X / Y	Punct sfârșit	X / Y	Lungime segment (** (m)
1	412.667,029 589.023,76	2	412.487,178 589.275,57	309.442
2	412.487,178 589.275,57	3	412.479,979 589.245,336	31.079
3	412.479,979 589.245,336	4	412.652,373 589.003,967	296.612
4	412.652,373 589.003,967	1	412.667,029 589.023,76	24.629

** Lungimile segmentelor sunt determinate în planul de proiecție Stereo 70 și sunt rotunjite la 1 milimetru.

***** Distanţa dintre puncte este formată din segmente cumulate ce sunt mai mici decât valoarea 1 milimetru.**

**DATE DESPRE IMOBILUL NR. 19132**

Oficiul de Cadastru și Publicitate Imobiliară CLUJ
Biroul de Cadastru și Publicitate Imobiliară Cluj-Napoca

A. Partea I. Descrierea imobilului

TEREN Extravilan

Adresa: Jud. Cluj

Nr. Crt	Nr cadastral Nr. topografic	Suprafața* (mp)	Observații / Referințe
A1		8.000	Sector cadastral:11 Teren neimprejmuit;

B. Partea II. Proprietari și acte

Inscrieri privitoare la dreptul de proprietate și alte drepturi reale	Referințe
/	
Act Administrativ nr. 3303/2888, din 13/03/2006 emis de CJSDPAT Cluj;	
B1	A1
Intabulare, drept de PROPRIETATE, dobandit prin Reconstituire, cota actuala 1/1, cota initiala 1/1 1) RACEAN VASILE, Lipsa CNP	

C. Partea III. SARCINI .

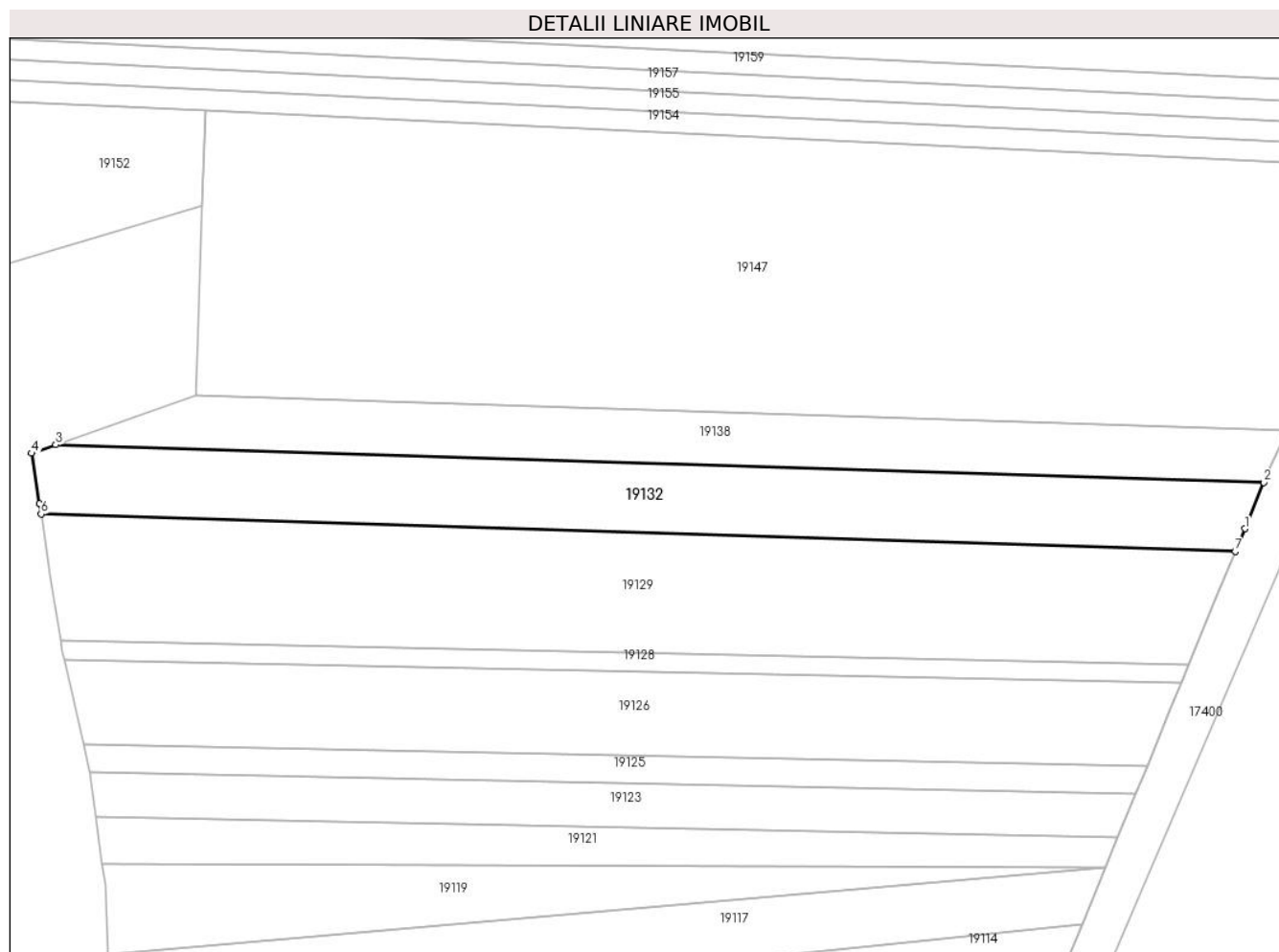
Inscrieri privind dezmembramintele dreptului de proprietate, drepturi reale de garanție și sarcini	Referințe
NU SUNT	

Anexa Nr. 1 La Partea I

Teren

Nr cadastral	Suprafața (mp)*	Observații / Referințe
	8.000	

* Suprafața este determinată în planul de proiecție Stereo 70.



Date referitoare la teren

Crt	Categorie folosință	Intravilan	Suprafața (mp)	Tarla	Parcelă	Nr. topo	Observații / Referințe
1	faneata	NU	8.000	30	2	-	

Lungime Segmente

1) Valorile lungimilor segmentelor sunt obținute din proiecție în plan.

Punct început	X / Y	Punct sfârșit	X / Y	Lungime segment (** (m)
1	414.019,394 589.140,274	2	414.025,247 589.154,495	15.378
2	414.025,247 589.154,495	3	413.653,293 589.166,084	372.134
3	413.653,293 589.166,084	4	413.645,795 589.163,472	7.94
4	413.645,795 589.163,472	5	413.648,211 589.147,977	15.682
5	413.648,211 589.147,977	6	413.648,706 589.144,799	3.217

Punct început	X / Y	Punct sfârșit	X / Y	Lungime segment (** (m)
6	413.648,706 589.144,799	7	414.016,539 589.133,338	368.011
7	414.016,539 589.133,338	1	414.019,394 589.140,274	7.501

** Lungimile segmentelor sunt determinate în planul de proiecție Stereo 70 și sunt rotunjite la 1 milimetru.

*** Distanța dintre puncte este formată din segmente cumulate ce sunt mai mici decât valoarea 1 milimetru.

**DATE DESPRE IMOBILUL NR. 19133**

Oficiul de Cadastru și Publicitate Imobiliară CLUJ
Biroul de Cadastru și Publicitate Imobiliară Cluj-Napoca

A. Partea I. Descrierea imobilului

TEREN Extravilan

Adresa: Jud. Cluj

Nr. Crt	Nr cadastral Nr. topografic	Suprafața* (mp)	Observații / Referințe
A1		965	Sector cadastral:9 Teren neimprejmuit;

B. Partea II. Proprietari și acte

Inscrieri privitoare la dreptul de proprietate și alte drepturi reale	Referințe
/	
Act Normativ nr. 7, din 13/03/1996 emis de Parlamentul României;	
B1	Inscrierea provizorie, drept de PROPRIETATE, dobandit prin Lege, cota actuala 1/1, cota initiala 1/1
	1) COMUNA COJOCNA , CIF:5022204, PROPRIETAR NEIDENTIFICAT

C. Partea III. SARCINI .

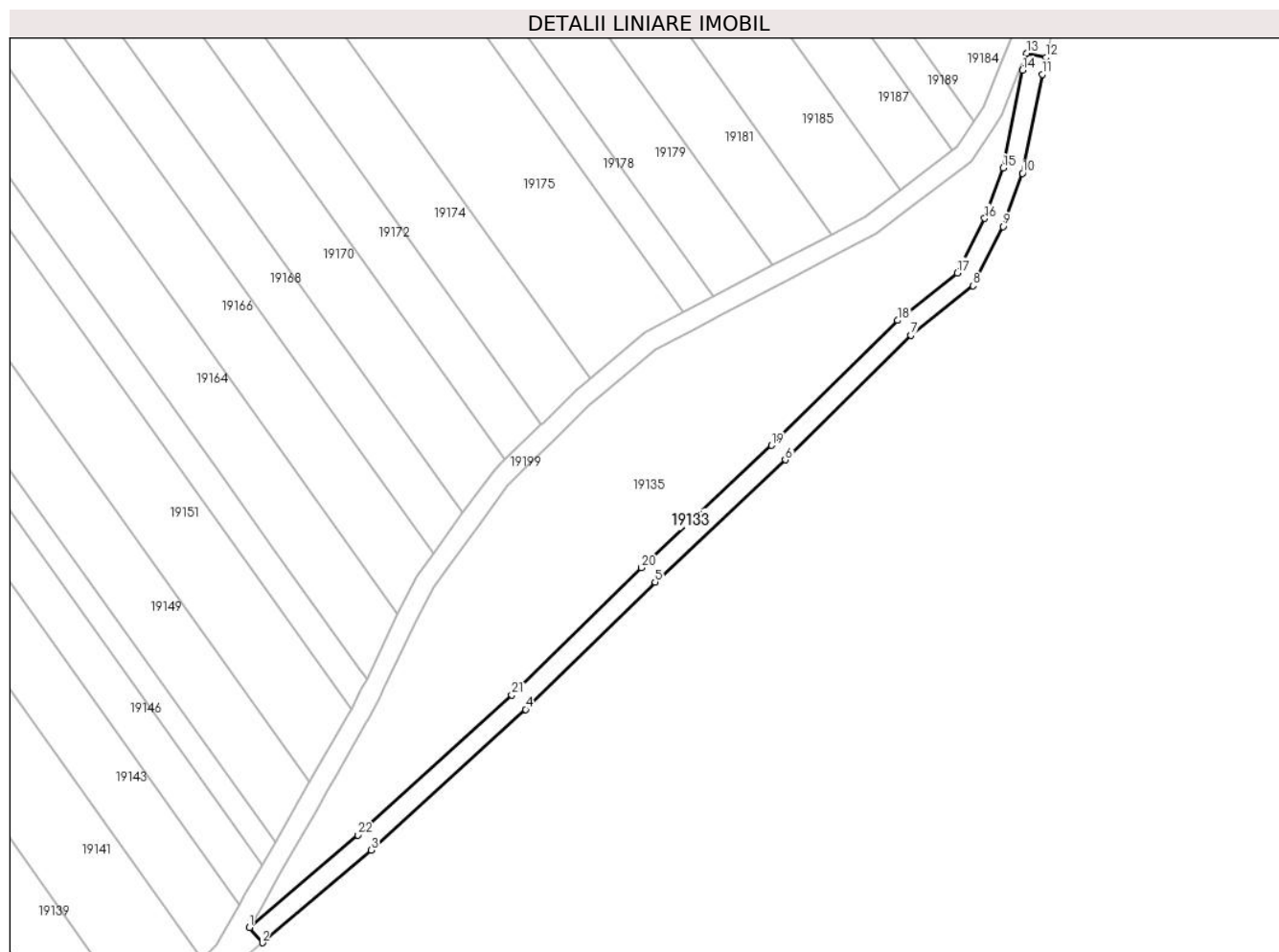
Inscrieri privind dezmembramintele dreptului de proprietate, drepturi reale de garanție și sarcini	Referințe
NU SUNT	

Anexa Nr. 1 La Partea I

Teren

Nr cadastral	Suprafața (mp)*	Observații / Referințe
	965	

* Suprafața este determinată în planul de proiecție Stereo 70.



Date referitoare la teren

Crt	Categorie folosință	Intravilan	Suprafața (mp)	Tarla	Parcelă	Nr. topo	Observații / Referințe
1	drum	NU	965	28	-	-	

Lungime Segmente

1) Valorile lungimilor segmentelor sunt obținute din proiecție în plan.

Punct început	X / Y	Punct sfârșit	X / Y	Lungime segment (** (m)	Punct început	X / Y	Punct sfârșit	X / Y	Lungime segment (** (m)
1	412.709,83 589.068,905	2	412.712,425 589.065,861	4.0	2	412.712,425 589.065,861	3	412.734,225 589.084,452	28.651
3	412.734,225 589.084,452	4	412.765,199 589.112,638	41.879	4	412.765,199 589.112,638	5	412.791,159 589.138,162	36.406
5	412.791,159 589.138,162	6	412.817,279 589.162,651	35.805	6	412.817,279 589.162,651	7	412.842,474 589.187,603	35.46
7	412.842,474 589.187,603	8	412.854,957 589.197,537	15.953	8	412.854,957 589.197,537	9	412.860,948 589.209,422	13.31
9	412.860,948 589.209,422	10	412.864,878 589.220,05	11.331	10	412.864,878 589.220,05	11	412.868,807 589.239,919	20.254

Punct început	X / Y	Punct sfârșit	X / Y	Lungime segment (** (m)
11	412.868,807 589.239,919	12	412.869,554 589.243,259	3.423
13	412.865,65 589.244,131	14	412.864,893 589.240,743	3.472
15	412.861,016 589.221,138	16	412.857,275 589.211,021	10.786
17	412.851,78 589.200,121	18	412.839,814 589.190,598	15.293
19	412.814,503 589.165,532	20	412.788,389 589.141,047	35.798
21	412.762,45 589.115,545	22	412.731,58 589.087,454	41.737

Punct început	X / Y	Punct sfârșit	X / Y	Lungime segment (** (m)
12	412.869,554 589.243,259	13	412.865,65 589.244,131	4.0
14	412.864,893 589.240,743	15	412.861,016 589.221,138	19.984
16	412.857,275 589.211,021	17	412.851,78 589.200,121	12.207
18	412.839,814 589.190,598	19	412.814,503 589.165,532	35.622
20	412.788,389 589.141,047	21	412.762,45 589.115,545	36.376
22	412.731,58 589.087,454	1	412.709,83 589.068,905	28.586

** Lungimile segmentelor sunt determinate în planul de proiecție Stereo 70 și sunt rotunjite la 1 milimetru.

*** Distanța dintre puncte este formată din segmente cumulate ce sunt mai mici decât valoarea 1 milimetru.

**DATE DESPRE IMOBILUL NR. 19134**

Oficiul de Cadastru și Publicitate Imobiliară CLUJ
Biroul de Cadastru și Publicitate Imobiliară Cluj-Napoca

A. Partea I. Descrierea imobilului

TEREN Extravilan

Adresa: Jud. Cluj

Nr. Crt	Nr cadastral Nr. topografic	Suprafața* (mp)	Observații / Referințe
A1		4.400	Sector cadastral:9 Teren neimprejmuit;

B. Partea II. Proprietari și acte

Inscrieri privitoare la dreptul de proprietate și alte drepturi reale	Referințe
/	
Act Administrativ nr. 3005/1811, din 17/10/2002 emis de CJSDPAT Cluj;	
B1	A1
Intabulare, drept de PROPRIETATE, dobandit prin Reconstituire, cota actuala 1/1, cota initiala 1/1 1) BUCUR VASILE, Lipsa CNP	

C. Partea III. SARCINI .

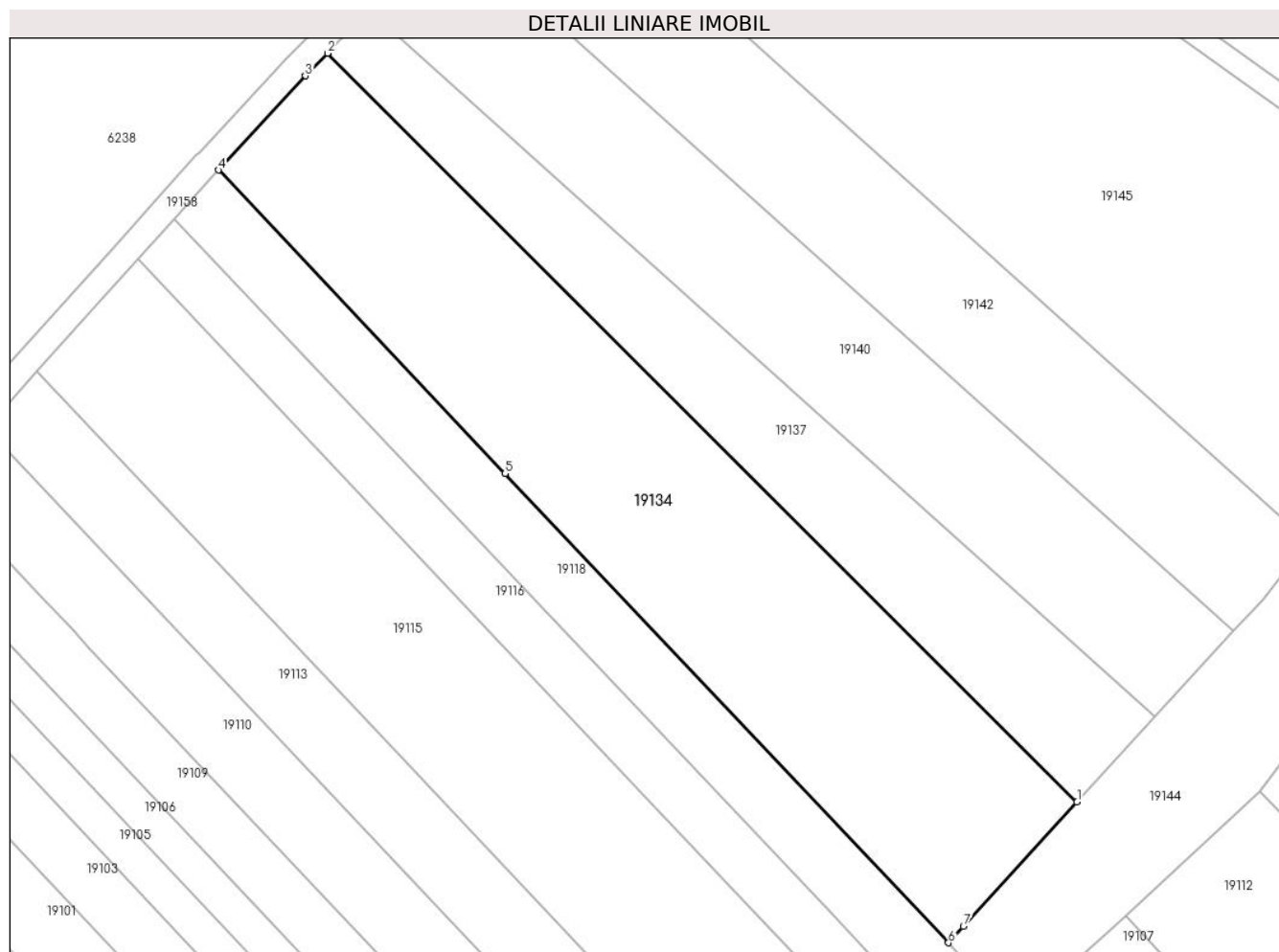
Inscrieri privind dezmembramintele dreptului de proprietate, drepturi reale de garanție și sarcini	Referințe
NU SUNT	

Anexa Nr. 1 La Partea I

Teren

Nr cadastral	Suprafața (mp)*	Observații / Referințe
	4.400	

* Suprafața este determinată în planul de proiecție Stereo 70.



Date referitoare la teren

Crt	Categorie folosință	Intravilan	Suprafața (mp)	Tarla	Parcelă	Nr. topo	Observații / Referințe
1	altele	NU	4.400	28	99	-	

Lungime Segmente

1) Valorile lungimilor segmentelor sunt obținute din proiecție în plan.

Punct început	X / Y	Punct sfârșit	X / Y	Lungime segment (** (m)
1	412.350,822 589.105,319	2	412.235,419 589.220,518	163.061
2	412.235,419 589.220,518	3	412.231,989 589.217,041	4.884
3	412.231,989 589.217,041	4	412.218,609 589.202,553	19.721
4	412.218,609 589.202,553	5	412.262,769 589.155,85	64.274
5	412.262,769 589.155,85	6	412.331,015 589.083,672	99.334

Punct început	X / Y	Punct sfârșit	X / Y	Lungime segment (** (m)
6	412.331,015 589.083,672	7	412.333,317 589.086,188	3.409
7	412.333,317 589.086,188	1	412.350,822 589.105,319	25.931

** Lungimile segmentelor sunt determinate în planul de proiecție Stereo 70 și sunt rotunjite la 1 milimetru.

*** Distanța dintre puncte este formată din segmente cumulate ce sunt mai mici decât valoarea 1 milimetru.

**DATE DESPRE IMOBILUL NR. 19135**

Oficiul de Cadastru și Publicitate Imobiliară CLUJ
Biroul de Cadastru și Publicitate Imobiliară Cluj-Napoca

A. Partea I. Descrierea imobilului

TEREN Extravilan

Adresa: Jud. Cluj

Nr. Crt	Nr cadastral Nr. topografic	Suprafața* (mp)	Observații / Referințe
A1		4.378	Sector cadastral:9 Teren neimprejmuit;

B. Partea II. Proprietari și acte

Inscrieri privitoare la dreptul de proprietate și alte drepturi reale		Referințe
/		
Act Normativ nr. 7, din 13/03/1996 emis de PARLAMENTUL ROMANIEI;		
B1	Inscrierea provizorie, drept de PROPRIETATE, dobandit prin Lege, cota actuala 1/1, cota initiala 1/1	A1
1) COMUNA COJOCNA, CIF:5022204, PROPRIETAR NEIDENTIFICAT		

C. Partea III. SARCINI .

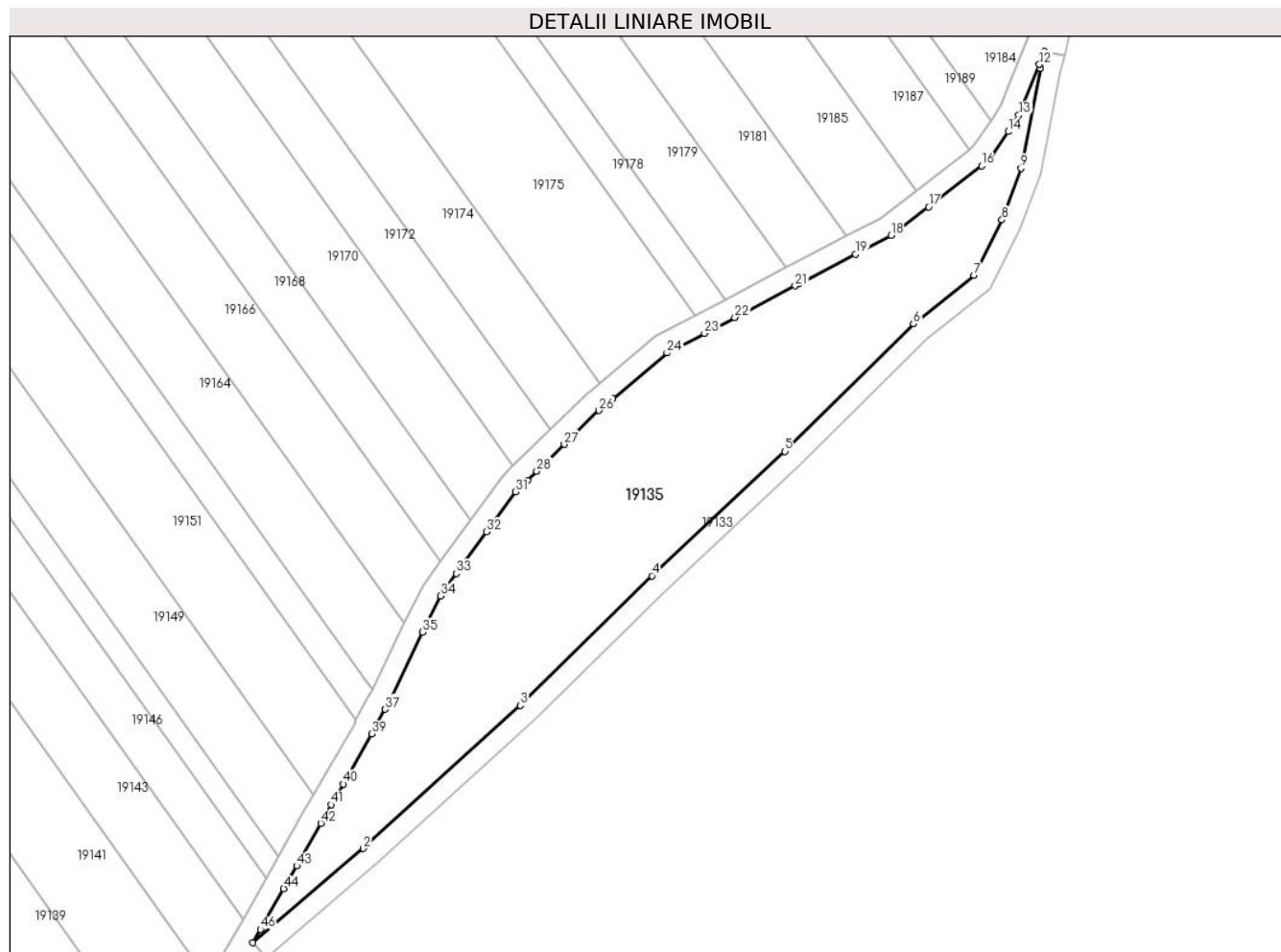
Inscrieri privind dezmembramintele dreptului de proprietate, drepturi reale de garanție și sarcini	Referințe
NU SUNT	

Anexa Nr. 1 La Partea I

Teren

Nr cadastral	Suprafața (mp)*	Observații / Referințe
	4.378	

* Suprafața este determinată în planul de proiecție Stereo 70.



Date referitoare la teren

Crt	Categorie folosință	Intravilan	Suprafața (mp)	Tarla	Parcelă	Nr. topo	Observații / Referințe
1	curți constructii	NU	4.378	28	-	-	

Lungime Segmente

1) Valorile lungimilor segmentelor sunt obținute din proiecție în plan.

Punct început	X / Y	Punct sfârșit	X / Y	Lungime segment	Punct început	X / Y	Punct sfârșit	X / Y	Lungime segment	Punct început	X / Y	Punct sfârșit	X / Y	Lungime segment
1	412.709,83 589.068,905	2	412.731,58 589.087,454	28.586	2	412.731,58 589.087,454	3	412.762,45 589.115,545	41.737	3	412.762,45 589.115,545	4	412.788,389 589.141,047	36.376
4	412.788,389 589.141,047	5	412.814,503 589.165,532	35.798	5	412.814,503 589.165,532	6	412.839,814 589.190,598	35.622	6	412.839,814 589.190,598	7	412.851,78 589.200,121	15.293
7	412.851,78 589.200,121	8	412.857,275 589.211,021	12.207	8	412.857,275 589.211,021	9	412.861,016 589.221,138	10.786	9	412.861,016 589.221,138	10	412.864,893 589.240,743	19.984
10	412.864,893 589.240,743	11	412.865,65 589.244,131	3.472	11	412.865,65 589.244,131	12	412.864,619 589.241,578	2.754	12	412.864,619 589.241,578	13	412.860,599 589.231,619	10.74
13	412.860,599 589.231,619	14	412.858,498 589.228,352	3.885	14	412.858,498 589.228,352	15	412.854,629 589.222,62	6.915	15	412.854,629 589.222,62	16	412.853,32 589.221,616	1.649

Punct început	X / Y	Punct sfârșit	X / Y	Lungime segment	Punct început	X / Y	Punct sfârșit	X / Y	Lungime segment	Punct început	X / Y	Punct sfârșit	X / Y	Lungime segment
16	412.853,32 589.221,616	17	412.842,816 589.213,559	13.239	17	412.842,816 589.213,559	18	412.835,493 589.207,943	9.229	18	412.835,493 589.207,943	19	412.828,444 589.204,257	7.954
19	412.828,444 589.204,257	20	412.817,263 589.198,411	12.617	20	412.817,263 589.198,411	21	412.816,578 589.198,054	0.772	21	412.816,578 589.198,054	22	412.804,671 589.191,828	13.437
22	412.804,671 589.191,828	23	412.798,701 589.188,706	6.736	23	412.798,701 589.188,706	24	412.791,344 589.184,86	8.302	24	412.791,344 589.184,86	25	412.780,674 589.175,845	13.968
25	412.780,674 589.175,845	26	412.777,954 589.173,547	3.561	26	412.777,954 589.173,547	27	412.771,126 589.166,883	9.541	27	412.771,126 589.166,883	28	412.765,723 589.161,609	7.55
28	412.765,723 589.161,609	29	412.763,885 589.159,816	2.568	29	412.763,885 589.159,816	30	412.762,903 589.158,857	1.372	30	412.762,903 589.158,857	31	412.761,534 589.157,521	1.914
31	412.761,534 589.157,521	32	412.755,851 589.149,689	9.677	32	412.755,851 589.149,689	33	412.749,902 589.141,491	10.129	33	412.749,902 589.141,491	34	412.746,728 589.137,117	5.404
34	412.746,728 589.137,117	35	412.743,173 589.129,959	7.992	35	412.743,173 589.129,959	36	412.736,949 589.116,908	14.459	36	412.736,949 589.116,908	37	412.735,873 589.114,812	2.357
37	412.735,873 589.114,812	38	412.733,699 589.110,816	4.548	38	412.733,699 589.110,816	39	412.733,233 589.109,959	0.976	39	412.733,233 589.109,959	40	412.727,621 589.100,114	11.332
40	412.727,621 589.100,114	41	412.725,295 589.096,033	4.697	41	412.725,295 589.096,033	42	412.723,212 589.092,38	4.205	42	412.723,212 589.092,38	43	412.718,442 589.084,012	9.632
43	412.718,442 589.084,012	44	412.715,908 589.079,568	5.115	44	412.715,908 589.079,568	45	412.712,331 589.073,294	7.223	45	412.712,331 589.073,294	46	412.711,34 589.071,554	2.002
46	412.711,34 589.071,554	1	412.709,83 589.068,905	3.049										

** Lungimile segmentelor sunt determinate în planul de proiecție Stereo 70 și sunt rotunjite la 1 milimetru.

*** Distanța dintre puncte este formată din segmente cumulate ce sunt mai mici decât valoarea 1 milimetru.

**DATE DESPRE IMOBILUL NR. 19136**

Oficiul de Cadastru și Publicitate Imobiliară CLUJ
Biroul de Cadastru și Publicitate Imobiliară Cluj-Napoca

A. Partea I. Descrierea imobilului

TEREN Extravilan

Adresa: Jud. Cluj

Nr. Crt	Nr cadastral Nr. topografic	Suprafața* (mp)	Observații / Referințe
A1		6.000	Sector cadastral:9 Teren neimprejmuit;

B. Partea II. Proprietari și acte

Inscrieri privitoare la dreptul de proprietate și alte drepturi reale	Referințe
/	
Act Administrativ nr. 3005/1839, din 07/11/2002 emis de CJSDPAT Cluj;	
B1	A1
Intabulare, drept de PROPRIETATE, dobandit prin Reconstituire, cota actuala 1/1, cota initiala 1/1 1) DÂMBAN LAZĂR , Lipsa CNP	

C. Partea III. SARCINI .

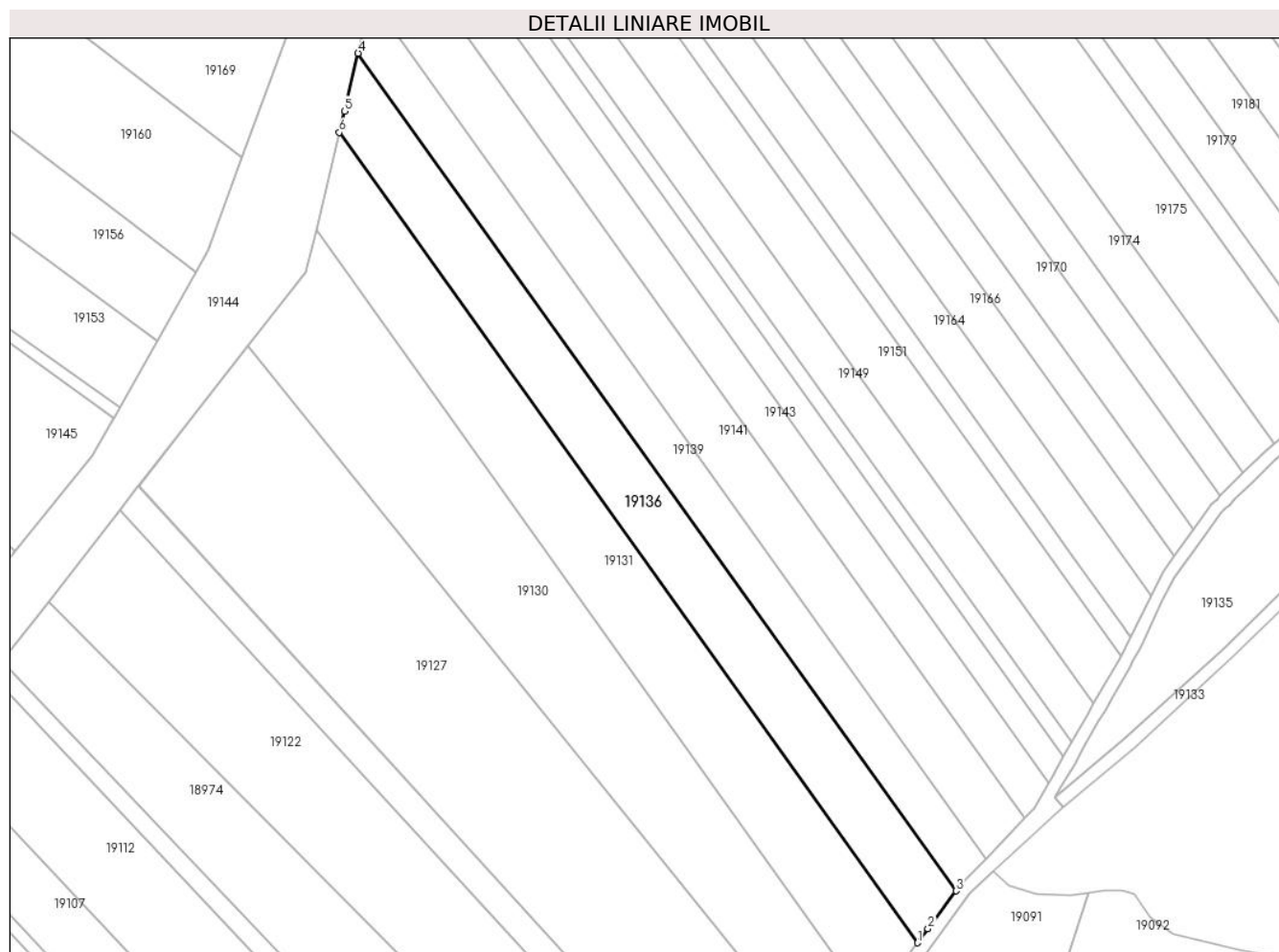
Inscrieri privind dezmembramintele dreptului de proprietate, drepturi reale de garanție și sarcini	Referințe
NU SUNT	

Anexa Nr. 1 La Partea I

Teren

Nr cadastral	Suprafața (mp)*	Observații / Referințe
	6.000	

* Suprafața este determinată în planul de proiecție Stereo 70.



Date referitoare la teren

Crt	Categorie folosință	Intravilan	Suprafața (mp)	Tarla	Parcelă	Nr. topo	Observații / Referințe
1	arabil	NU	6.000	28	67	-	

Lungime Segmente

1) Valorile lungimilor segmentelor sunt obținute din proiecție în plan.

Punct început	X / Y	Punct sfârșit	X / Y	Lungime segment (** (m)
1	412.667,029 589.023,76	2	412.670,248 589.028,108	5.41
2	412.670,248 589.028,108	3	412.678,956 589.039,869	14.633
3	412.678,956 589.039,869	4	412.493,036 589.300,175	319.884
4	412.493,036 589.300,175	5	412.488,759 589.282,212	18.465
5	412.488,759 589.282,212	6	412.487,178 589.275,57	6.827

Punct început	X / Y	Punct sfârșit	X / Y	Lungime segment (** (m)
6	412.487,178 589.275,57	1	412.667,029 589.023,76	309.442

** Lungimile segmentelor sunt determinate în planul de proiecție Stereo 70 și sunt rotunjite la 1 milimetru.

*** Distanța dintre puncte este formată din segmente cumulate ce sunt mai mici decât valoarea 1 milimetru.

**DATE DESPRE IMOBILUL NR. 19137**

Oficiul de Cadastru și Publicitate Imobiliară CLUJ
Biroul de Cadastru și Publicitate Imobiliară Cluj-Napoca

A. Partea I. Descrierea imobilului

TEREN Extravilan

Adresa: Jud. Cluj

Nr. Crt	Nr cadastral Nr. topografic	Suprafața* (mp)	Observații / Referințe
A1		2.200	Sector cadastral:9 Teren neimprejmuit;

B. Partea II. Proprietari și acte

Inscrieri privitoare la dreptul de proprietate și alte drepturi reale	Referințe
/	
Act Administrativ nr. 3005/1815, din 17/10/2002 emis de CJSDPAT Cluj;	
B1	A1
Intabulare, drept de PROPRIETATE, dobandit prin Reconstituire, cota actuala 1/1, cota initiala 1/1 1) MURESAN MIHAI, Lipsa CNP	

C. Partea III. SARCINI .

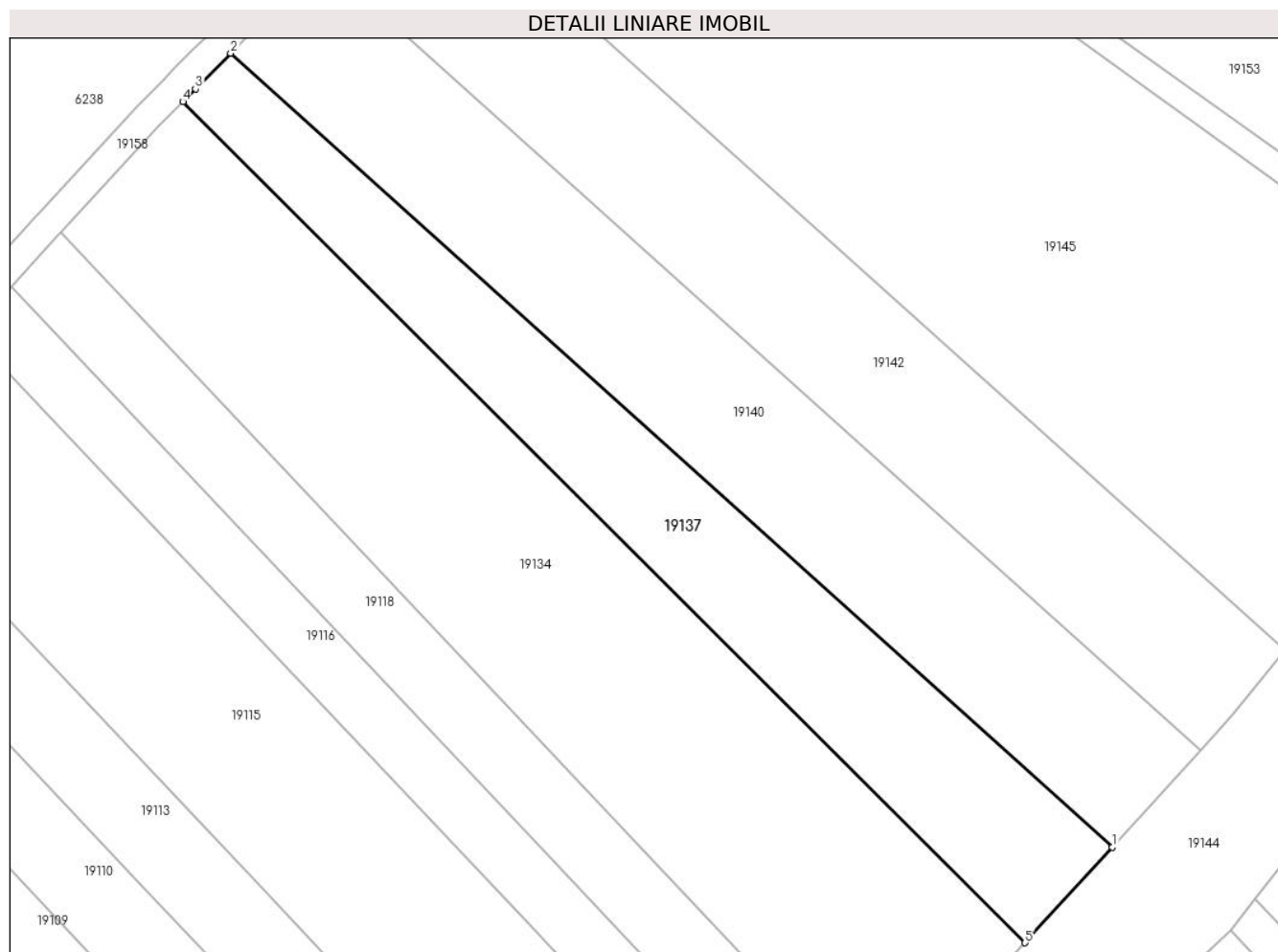
Inscrieri privind dezmembramintele dreptului de proprietate, drepturi reale de garanție și sarcini	Referințe
NU SUNT	

Anexa Nr. 1 La Partea I

Teren

Nr cadastral	Suprafața (mp)*	Observații / Referințe
	2.200	

* Suprafața este determinată în planul de proiecție Stereo 70.



Date referitoare la teren

Crt	Categorie folosință	Intra vilan	Suprafața (mp)	Tarla	Parcelă	Nr. topo	Observații / Referințe
1	altele	NU	2.200	28	100	-	

Lungime Segmente

1) Valorile lungimilor segmentelor sunt obținute din proiecție în plan.

Punct început	X / Y	Punct sfârșit	X / Y	Lungime segment (** (m)
1	412.362,795 589.118,404	2	412.241,954 589.227,144	162.563
2	412.241,954 589.227,144	3	412.237,127 589.222,25	6.874
3	412.237,127 589.222,25	4	412.235,419 589.220,518	2.432
4	412.235,419 589.220,518	5	412.350,822 589.105,319	163.061
5	412.350,822 589.105,319	1	412.362,795 589.118,404	17.736

**** Lungimile segmentelor sunt determinate în planul de proiecție Stereo 70 și sunt rotunjite la 1 milimetru.**

***** Distanța dintre puncte este formată din segmente cumulate ce sunt mai mici decât valoarea 1 milimetru.**

**DATE DESPRE IMOBILUL NR. 19138**

Oficiul de Cadastru și Publicitate Imobiliară CLUJ
Biroul de Cadastru și Publicitate Imobiliară Cluj-Napoca

A. Partea I. Descrierea imobilului

TEREN Extravilan

Adresa: Jud. Cluj

Nr. Crt	Nr cadastral Nr. topografic	Suprafața* (mp)	Observații / Referințe
A1		5.800	Sector cadastral:11 Teren neimprejmuit;

B. Partea II. Proprietari și acte

Inscrieri privitoare la dreptul de proprietate și alte drepturi reale	Referințe
/	
Act Administrativ nr. 3106/2044, din 02/06/2003 emis de CJSDPAT Cluj;	
B1	A1
Intabulare, drept de PROPRIETATE, dobandit prin Reconstituire, cota actuala 1/1, cota initiala 1/1 1) ERCHEDI TEODOSIA, Lipsa CNP	

C. Partea III. SARCINI .

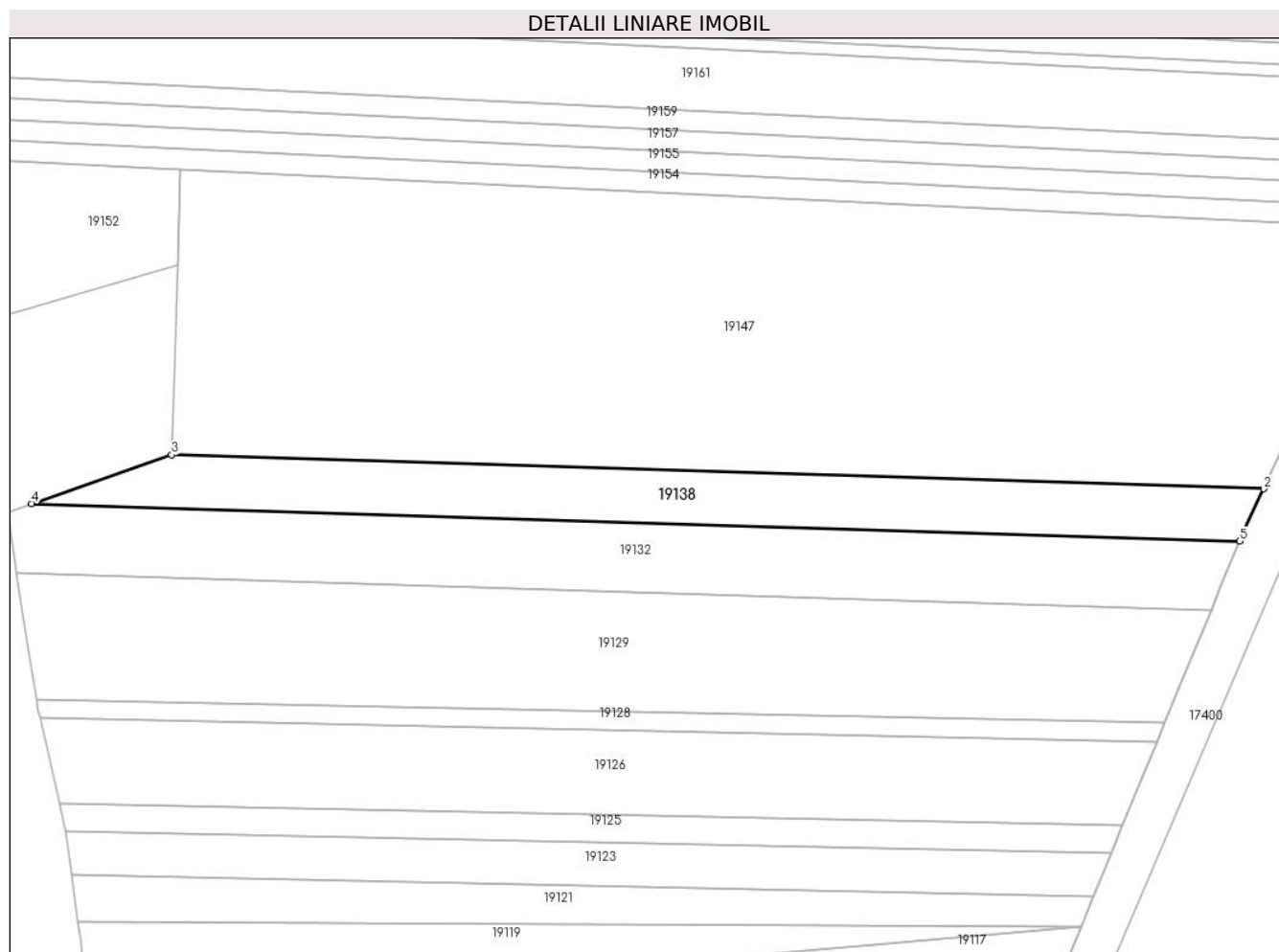
Inscrieri privind dezmembramintele dreptului de proprietate, drepturi reale de garanție și sarcini	Referințe
NU SUNT	

Anexa Nr. 1 La Partea I

Teren

Nr cadastral	Suprafața (mp)*	Observații / Referințe
	5.800	

* Suprafața este determinată în planul de proiecție Stereo 70.



Date referitoare la teren

Crt	Categorie folosință	Intravilan	Suprafața (mp)	Tarla	Parcelă	Nr. topo	Observații / Referințe
1	faneata	NU	5.800	30	1	-	

Lungime Segmente

1) Valorile lungimilor segmentelor sunt obținute din proiecție în plan.

Punct început	X / Y	Punct sfârșit	X / Y	Lungime segment (** (m)
1	414.025,696 589.155,587	2	414.032,706 589.170,643	16.607
2	414.032,706 589.170,643	3	413.696,448 589.181,12	336.422
3	413.696,448 589.181,12	4	413.653,293 589.166,084	45.699
4	413.653,293 589.166,084	5	414.025,247 589.154,495	372.134
5	414.025,247 589.154,495	1	414.025,696 589.155,587	1.182

**** Lungimile segmentelor sunt determinate în planul de proiecție Stereo 70 și sunt rotunjite la 1 milimetru.**

***** Distanța dintre puncte este formată din segmente cumulate ce sunt mai mici decât valoarea 1 milimetru.**

**DATE DESPRE IMOBILUL NR. 19139**

Oficiul de Cadastru și Publicitate Imobiliară CLUJ
 Biroul de Cadastru și Publicitate Imobiliară Cluj-Napoca

A. Partea I. Descrierea imobilului

TEREN Extravilan

Adresa: Jud. Cluj

Nr. Crt	Nr cadastral Nr. topografic	Suprafața* (mp)	Observații / Referințe
A1		4.300	Sector cadastral:9 Teren neimprejmuit;

B. Partea II. Proprietari și acte

Inscrieri privitoare la dreptul de proprietate și alte drepturi reale	Referințe
/	
Act Administrativ nr. 3005/1836, din 06/11/2002 emis de CJSDPAT Cluj;	
B1	A1
Intabulare, drept de PROPRIETATE, dobandit prin Reconstituire, cota actuala 1/1, cota initiala 1/1 1) RADU PETRU, Lipsa CNP	

C. Partea III. SARCINI .

Inscrieri privind dezmembramintele dreptului de proprietate, drepturi reale de garanție și sarcini	Referințe
NU SUNT	

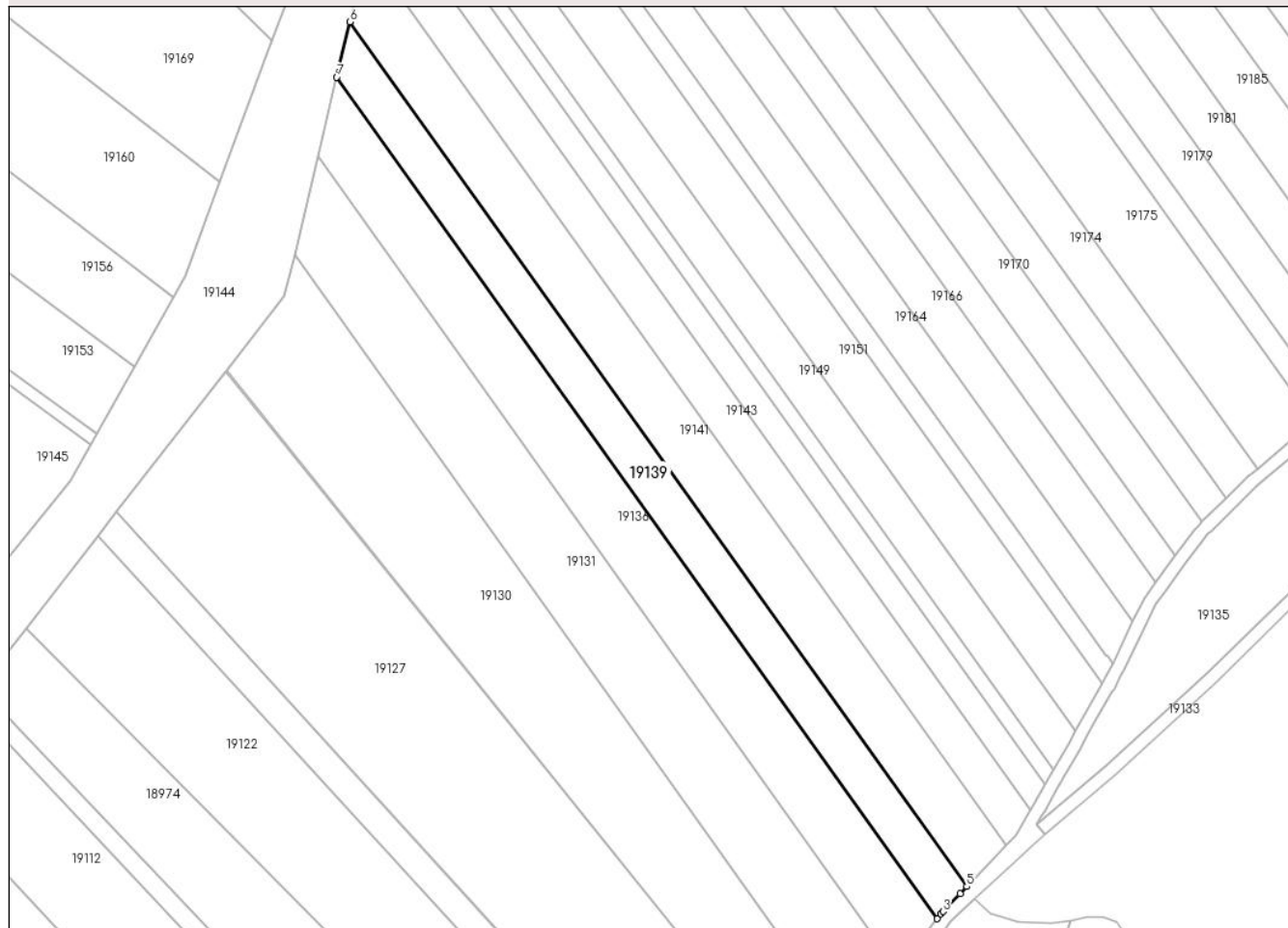
Anexa Nr. 1 La Partea I

Teren

Nr cadastral	Suprafața (mp)*	Observații / Referințe
	4.300	

* Suprafața este determinată în planul de proiecție Stereo 70.

DETALII LINIARE IMOBIL



Date referitoare la teren

Crt	Categorie folosință	Intravilan	Suprafața (mp)	Tarla	Parcelă	Nr. topo	Observații / Referințe
1	faneata	NU	4.300	28	66	-	

Lungime Segmente

1) Valorile lungimilor segmentelor sunt obținute din proiecție în plan.

Punct început	X / Y	Punct sfârșit	X / Y	Lungime segment (** (m)
1	412.678,956 589.039,869	2	412.680,103 589.041,417	1.927
2	412.680,103 589.041,417	3	412.680,781 589.042,122	0.978
3	412.680,781 589.042,122	4	412.686,051 589.047,6	7.601
4	412.686,051 589.047,6	5	412.688,164 589.049,797	3.049
5	412.688,164 589.049,797	6	412.497,111 589.317,29	328.716

Punct început	X / Y	Punct sfârșit	X / Y	Lungime segment (** (m)
6	412.497,111 589.317,29	7	412.493,036 589.300,175	17.594
7	412.493,036 589.300,175	1	412.678,956 589.039,869	319.884

** Lungimile segmentelor sunt determinate în planul de proiecție Stereo 70 și sunt rotunjite la 1 milimetru.

*** Distanța dintre puncte este formată din segmente cumulate ce sunt mai mici decât valoarea 1 milimetru.

**DATE DESPRE IMOBILUL NR. 19140**

Oficiul de Cadastru și Publicitate Imobiliară CLUJ
Biroul de Cadastru și Publicitate Imobiliară Cluj-Napoca

A. Partea I. Descrierea imobilului

TEREN Extravilan

Adresa: Jud. Cluj

Nr. Crt	Nr cadastral Nr. topografic	Suprafața* (mp)	Observații / Referințe
A1		2.900	Sector cadastral:9 Teren neimprejmuit;

B. Partea II. Proprietari și acte

Inscrieri privitoare la dreptul de proprietate și alte drepturi reale	Referințe
/	
Act Administrativ nr. 3005/1825, din 18/10/2002 emis de CJSDPAT Cluj;	
B1	A1
Intabulare, drept de PROPRIETATE, dobandit prin Reconstituire, cota actuala 1/1, cota initiala 1/1 1) DIMBAN VASILE, Lipsa CNP	

C. Partea III. SARCINI .

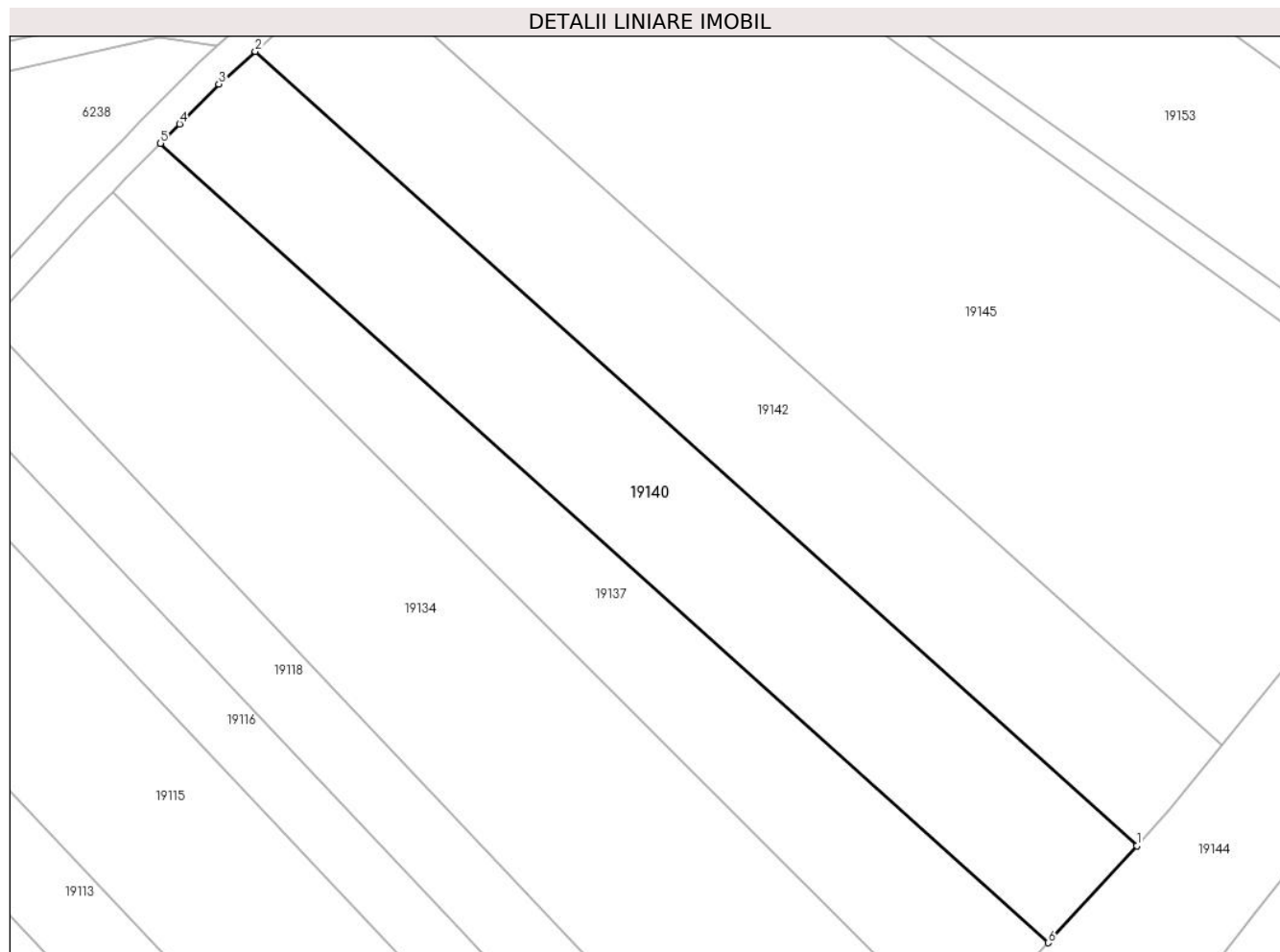
Inscrieri privind dezmembramintele dreptului de proprietate, drepturi reale de garanție și sarcini	Referințe
NU SUNT	

Anexa Nr. 1 La Partea I

Teren

Nr cadastral	Suprafața (mp)*	Observații / Referințe
	2.900	

* Suprafața este determinată în planul de proiecție Stereo 70.



Date referitoare la teren

Crt	Categorie folosință	Intra vilan	Suprafața (mp)	Tarla	Parcelă	Nr. topo	Observații / Referințe
1	arabil	NU	2.900	28	186	-	

Lungime Segmente

1) Valorile lungimilor segmentelor sunt obținute din proiecție în plan.

Punct început	X / Y	Punct sfârșit	X / Y	Lungime segment (** (m)
1	412.374,868 589.131,599	2	412.254,82 589.239,624	161.496
2	412.254,82 589.239,624	3	412.249,896 589.235,196	6.623
3	412.249,896 589.235,196	4	412.244,549 589.229,775	7.615
4	412.244,549 589.229,775	5	412.241,954 589.227,144	3.695
5	412.241,954 589.227,144	6	412.362,795 589.118,404	162.563

Punct început	X / Y	Punct sfârșit	X / Y	Lungime segment (** (m)
6	412.362,795 589.118,404	1	412.374,868 589.131,599	17.885

** Lungimile segmentelor sunt determinate în planul de proiecție Stereo 70 și sunt rotunjite la 1 milimetru.

*** Distanța dintre puncte este formată din segmente cumulate ce sunt mai mici decât valoarea 1 milimetru.

**DATE DESPRE IMOBILUL NR. 19141**

Oficiul de Cadastru și Publicitate Imobiliară CLUJ
Biroul de Cadastru și Publicitate Imobiliară Cluj-Napoca

A. Partea I. Descrierea imobilului

TEREN Extravilan

Adresa: Jud. Cluj

Nr. Crt	Nr cadastral Nr. topografic	Suprafața* (mp)	Observații / Referințe
A1		5.800	Sector cadastral:9 Teren neimprejmuit;

B. Partea II. Proprietari și acte

Inscrieri privitoare la dreptul de proprietate și alte drepturi reale		Referințe
/		
Act Administrativ nr. 3397/3126, din 02/07/2007 emis de CJSDPAT Cluj;		
B1	Intabulare, drept de PROPRIETATE, dobandit prin Reconstituire, cota actuala 8/16, cota initiala 8/16 1) MARIS IULIU	A1
Act Notarial nr. 18, din 24/02/2016 emis de NP FURDUI HORIA AUGUSTIN;		
B2	Intabulare, drept de PROPRIETATE, dobandit prin Succesiune, cota actuala 2/16, cota initiala 2/16 1) MARIS ILIANA	A1
B3	Intabulare, drept de PROPRIETATE, dobandit prin Succesiune, cota actuala 3/16, cota initiala 3/16 1) MARIS MARIAN-ALEXANDRU	A1
B4	Intabulare, drept de PROPRIETATE, dobandit prin Succesiune, cota actuala 3/16, cota initiala 3/16 1) POP ELENA	A1

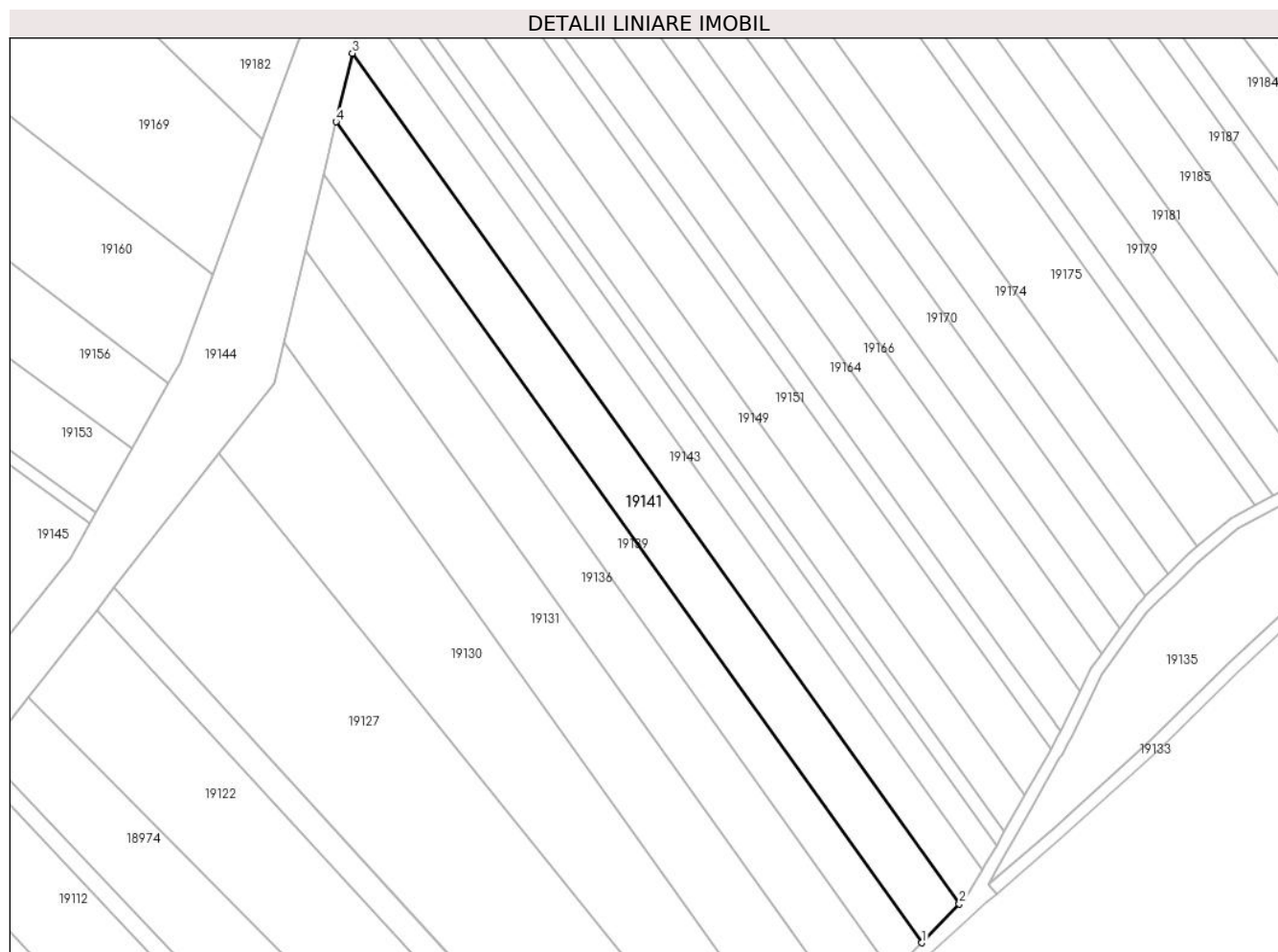
C. Partea III. SARCINI .

Inscrieri privind dezmembramintele dreptului de proprietate, drepturi reale de garanție și sarcini	Referințe
NU SUNT	

Teren

Nr cadastral	Suprafața (mp)*	Observații / Referințe
	5.800	

* Suprafața este determinată în planul de proiecție Stereo 70.



Date referitoare la teren

Crt	Categorie folosință	Intravilan	Suprafața (mp)	Tarla	Parcelă	Nr. topo	Observații / Referințe
1	arabil	NU	5.800	28	207	-	

Lungime Segmente

1) Valorile lungimilor segmentelor sunt obținute din proiecție în plan.

Punct început	X / Y	Punct sfârșit	X / Y	Lungime segment (** (m)
1	412.688,164 589.049,797	2	412.700,388 589.062,503	17.631
2	412.700,388 589.062,503	3	412.502,436 589.339,655	340.585
3	412.502,436 589.339,655	4	412.497,111 589.317,29	22.99
4	412.497,111 589.317,29	1	412.688,164 589.049,797	328.716

** Lungimile segmentelor sunt determinate în planul de proiecție Stereo 70 și sunt rotunjite la 1 milimetru.

***** Distanţa dintre puncte este formată din segmente cumulate ce sunt mai mici decât valoarea 1 milimetru.**

**DATE DESPRE IMOBILUL NR. 19142**

Oficiul de Cadastru și Publicitate Imobiliară CLUJ
Biroul de Cadastru și Publicitate Imobiliară Cluj-Napoca

A. Partea I. Descrierea imobilului

TEREN Extravilan

Adresa: Jud. Cluj

Nr. Crt	Nr cadastral Nr. topografic	Suprafața* (mp)	Observații / Referințe
A1		2.900	Sector cadastral:9 Teren neimprejmuit;

B. Partea II. Proprietari și acte

Inscrieri privitoare la dreptul de proprietate și alte drepturi reale		Referințe
/		
Act Administrativ nr. 3005/1809, din 17/10/2002 emis de CJSDPAT Cluj;		
B1	Intabulare, drept de PROPRIETATE, dobandit prin Reconstituire, cota actuala 1/1, cota initiala 1/1 1) POP ANASTASIA, Lipsa CNP 2) RATIU ALEXANDRU, Lipsa CNP	A1

C. Partea III. SARCINI .

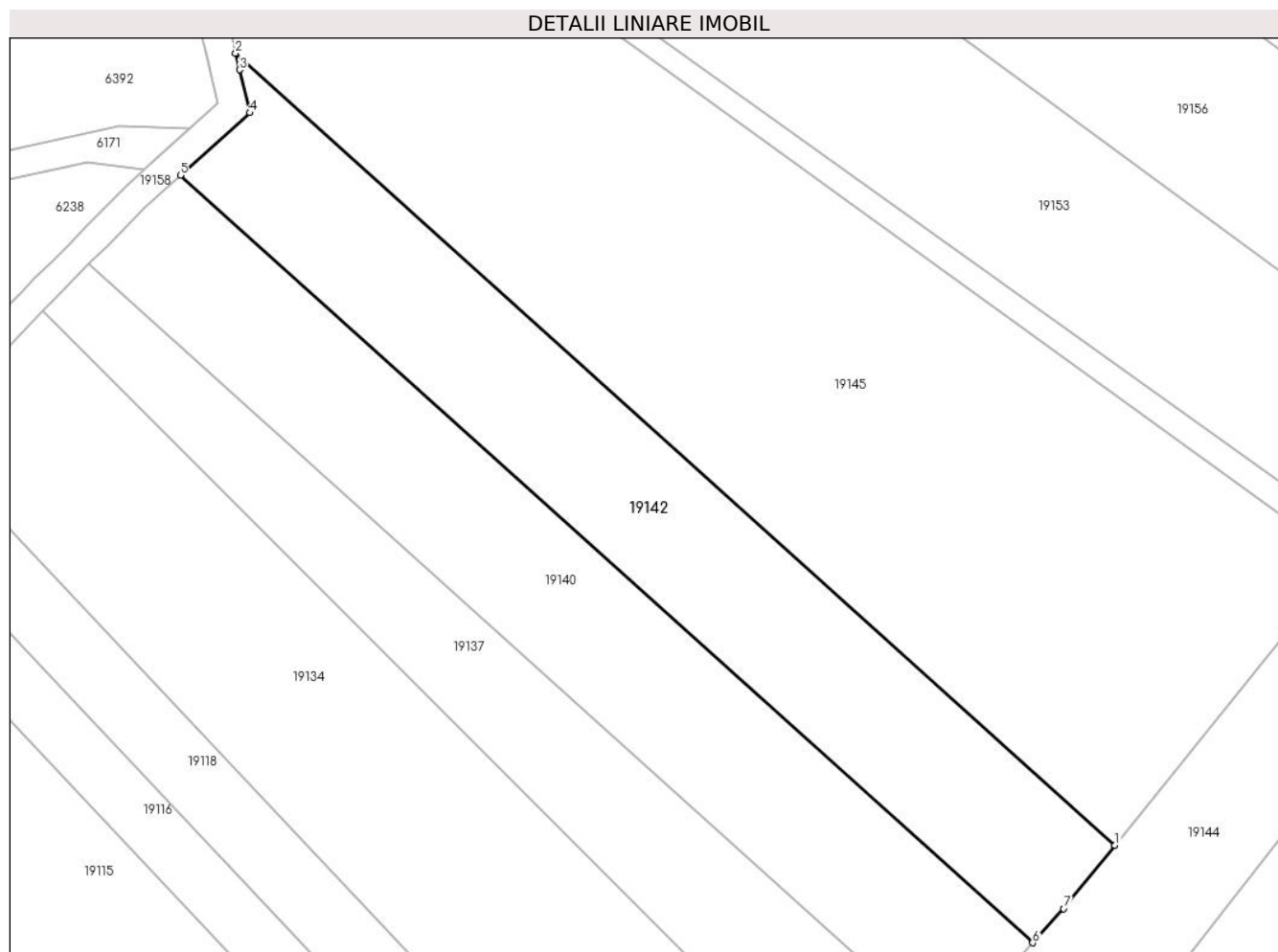
Inscrieri privind dezmembramintele dreptului de proprietate, drepturi reale de garanție și sarcini	Referințe
NU SUNT	

Anexa Nr. 1 La Partea I

Teren

Nr cadastral	Suprafața (mp)*	Observații / Referințe
	2.900	

* Suprafața este determinată în planul de proiecție Stereo 70.



Date referitoare la teren

Crt	Categorie folosință	Intravilan	Suprafața (mp)	Tarla	Parcelă	Nr. topo	Observații / Referințe
1	faneata	NU	2.900	28	69	-	

Lungime Segmente

1) Valorile lungimilor segmentelor sunt obținute din proiecție în plan.

Punct început	X / Y	Punct sfârșit	X / Y	Lungime segment (** (m)
1	412.386,472 589.145,324	2	412.262,599 589.256,792	166.643
2	412.262,599 589.256,792	3	412.263,153 589.254,466	2.391
3	412.263,153 589.254,466	4	412.264,595 589.248,414	6.222
4	412.264,595 589.248,414	5	412.254,82 589.239,624	13.145
5	412.254,82 589.239,624	6	412.374,868 589.131,599	161.496

Punct început	X / Y	Punct sfârșit	X / Y	Lungime segment (** (m)
6	412.374,868 589.131,599	7	412.379,252 589.136,39	6.495
7	412.379,252 589.136,39	1	412.386,472 589.145,324	11.486

** Lungimile segmentelor sunt determinate în planul de proiecție Stereo 70 și sunt rotunjite la 1 milimetru.

*** Distanța dintre puncte este formată din segmente cumulate ce sunt mai mici decât valoarea 1 milimetru.

**DATE DESPRE IMOBILUL NR. 19143**

Oficiul de Cadastru și Publicitate Imobiliară CLUJ
Biroul de Cadastru și Publicitate Imobiliară Cluj-Napoca

A. Partea I. Descrierea imobilului

TEREN Extravilan

Adresa: Jud. Cluj

Nr. Crt	Nr cadastral Nr. topografic	Suprafața* (mp)	Observații / Referințe
A1		4.300	Sector cadastral:9 Teren neimprejmuit;

B. Partea II. Proprietari și acte

Inscrieri privitoare la dreptul de proprietate și alte drepturi reale	Referințe
/	
Act Administrativ nr. 3269/2736, din 22/02/2005 emis de CJSDPAT Cluj;	
B1	A1
Intabulare, drept de PROPRIETATE, dobandit prin Reconstituire, cota actuala 1/1, cota initiala 1/1	
1) BUCUR ANA, Lipsa CNP	

C. Partea III. SARCINI .

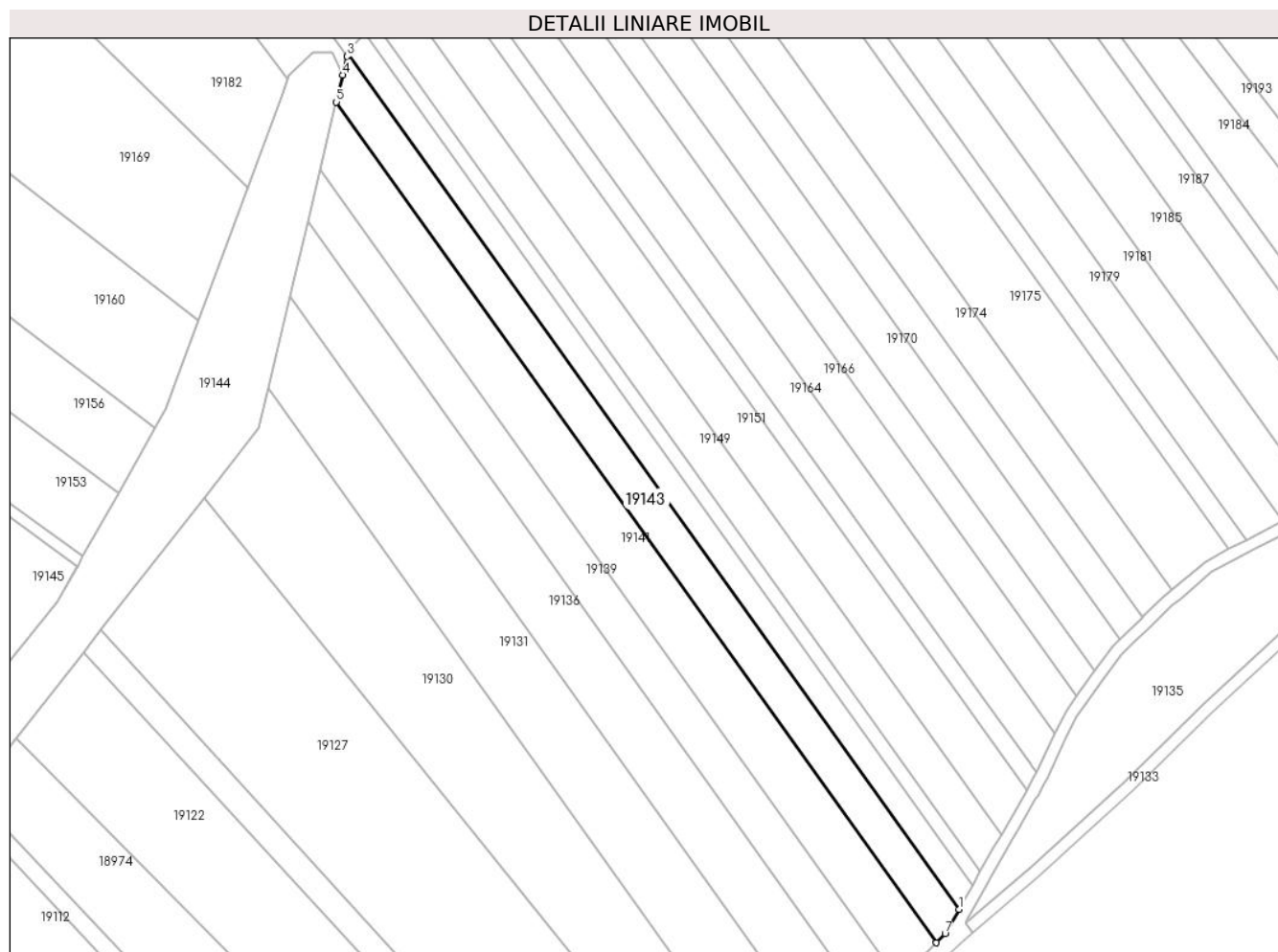
Inscrieri privind dezmembramintele dreptului de proprietate, drepturi reale de garanție și sarcini	Referințe
NU SUNT	

Anexa Nr. 1 La Partea I

Teren

Nr cadastral	Suprafața (mp)*	Observații / Referințe
	4.300	

* Suprafața este determinată în planul de proiecție Stereo 70.



Date referitoare la teren

Crt	Categorie folosință	Intravilan	Suprafața (mp)	Tarla	Parcelă	Nr. topo	Observații / Referințe
1	arabil	NU	4.300	28	198	-	

Lungime Segmente

1) Valorile lungimilor segmentelor sunt obținute din proiecție în plan.

Punct început	X / Y	Punct sfârșit	X / Y	Lungime segment (** (m)
1	412.707,865 589.073,535	2	412.506,276 589.355,78	346.843
2	412.506,276 589.355,78	3	412.506,031 589.354,754	1.055
3	412.506,031 589.354,754	4	412.504,582 589.348,668	6.256
4	412.504,582 589.348,668	5	412.502,436 589.339,655	9.265
5	412.502,436 589.339,655	6	412.700,388 589.062,503	340.585

Punct început	X / Y	Punct sfârșit	X / Y	Lungime segment (** (m)
6	412.700,388 589.062,503	7	412.703,302 589.065,532	4.204
7	412.703,302 589.065,532	1	412.707,865 589.073,535	9.212

** Lungimile segmentelor sunt determinate în planul de proiecție Stereo 70 și sunt rotunjite la 1 milimetru.

*** Distanța dintre puncte este formată din segmente cumulate ce sunt mai mici decât valoarea 1 milimetru.

**DATE DESPRE IMOBILUL NR. 19144**

Oficiul de Cadastru și Publicitate Imobiliară CLUJ
Biroul de Cadastru și Publicitate Imobiliară Cluj-Napoca

A. Partea I. Descrierea imobilului

TEREN Extravilan

Adresa: Jud. Cluj

Nr. Crt	Nr cadastral Nr. topografic	Suprafața* (mp)	Observații / Referințe
A1		6.932	Sector cadastral:9 Teren neimprejmuit;

B. Partea II. Proprietari și acte

Inscrieri privitoare la dreptul de proprietate și alte drepturi reale	Referințe
/	
Act Normativ nr. 7, din 13/03/1996 emis de PARLAMENTUL ROMANIEI;	
B1	Inscrierea provizorie, drept de PROPRIETATE, dobandit prin Lege, cota actuala 1/1, cota initiala 1/1
	1) COMUNA COJOCNA , CIF:5022204, PROPRIETAR NEIDENTIFICAT

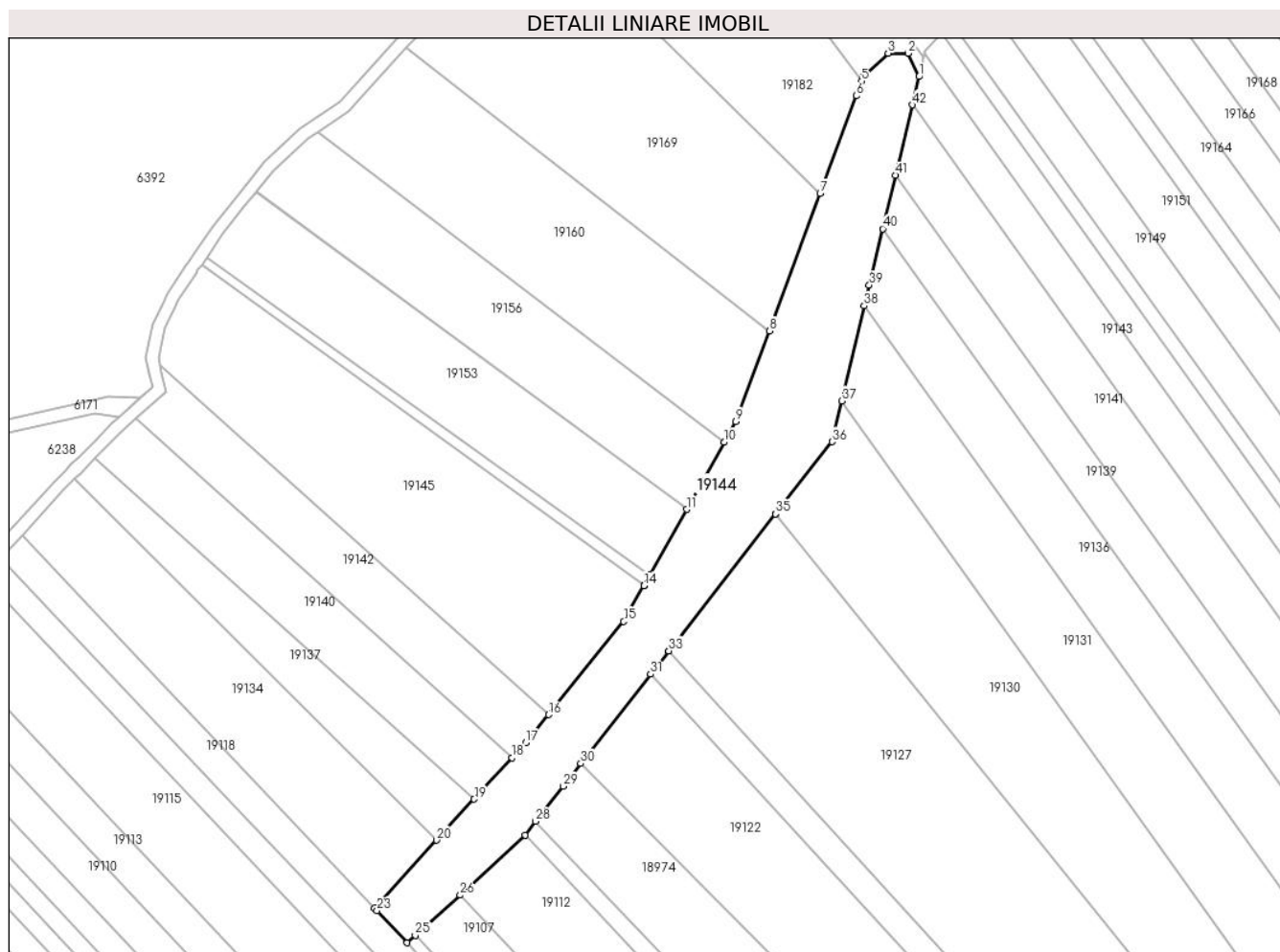
C. Partea III. SARCINI .

Inscrieri privind dezmembramintele dreptului de proprietate, drepturi reale de garanție și sarcini	Referințe
NU SUNT	

Teren

Nr cadastral	Suprafața (mp)*	Observații / Referințe
	6.932	

* Suprafața este determinată în planul de proiecție Stereo 70.



Date referitoare la teren

Crt	Categorie folosință	Intra vilan	Suprafața (mp)	Tarla	Parcelă	Nr. topo	Observații / Referințe
1	arabil	NU	6.932	28	-	-	

Lungime Segmente

1) Valorile lungimilor segmentelor sunt obținute din proiecție în plan.

Punct început	X / Y	Punct sfârșit	X / Y	Lungime segment	Punct început	X / Y	Punct sfârșit	X / Y	Lungime segment	Punct început	X / Y	Punct sfârșit	X / Y	Lungime segment
1	412.504,582 / 589.348,668	2	412.501,119 / 589.356,101	8.2	2	412.501,119 / 589.356,101	3	412.494,769 / 589.356,101	6.35	3	412.494,769 / 589.356,101	4	412.486,726 / 589.348,481	11.08
4	412.486,726 / 589.348,481	5	412.486,283 / 589.347,241	1.316	5	412.486,283 / 589.347,241	6	412.484,609 / 589.342,554	4.977	6	412.484,609 / 589.342,554	7	412.473,075 / 589.311,4	33.221
7	412.473,075 / 589.311,4	8	412.456,879 / 589.267,651	46.651	8	412.456,879 / 589.267,651	9	412.446,192 / 589.238,784	30.781	9	412.446,192 / 589.238,784	10	412.442,483 / 589.232,163	7.589
10	412.442,483 / 589.232,163	11	412.430,491 / 589.210,756	24.537	11	412.430,491 / 589.210,756	12	412.418,832 / 589.189,943	23.856	12	412.418,832 / 589.189,943	13	412.416,952 / 589.186,585	3.849
13	412.416,952 / 589.186,585	14	412.416,894 / 589.186,482	0.118	14	412.416,894 / 589.186,482	15	412.410,473 / 589.175,02	13.139	15	412.410,473 / 589.175,02	16	412.386,472 / 589.145,324	38.182
16	412.386,472 / 589.145,324	17	412.379,252 / 589.136,39	11.486	17	412.379,252 / 589.136,39	18	412.374,868 / 589.131,599	6.495	18	412.374,868 / 589.131,599	19	412.362,795 / 589.118,404	17.885

Punct început	X / Y	Punct sfârșit	X / Y	Lungime segment	Punct început	X / Y	Punct sfârșit	X / Y	Lungime segment	Punct început	X / Y	Punct sfârșit	X / Y	Lungime segment
19	412.362,795 589.118,404	20	412.350,822 589.105,319	17.736	20	412.350,822 589.105,319	21	412.333,317 589.086,188	25.931	21	412.333,317 589.086,188	22	412.331,015 589.083,672	3.409
22	412.331,015 589.083,672	23	412.331,779 589.082,865	1.112	23	412.331,779 589.082,865	24	412.341,428 589.072,659	14.045	24	412.341,428 589.072,659	25	412.344,015 589.074,983	3.477
25	412.344,015 589.074,983	26	412.358,327 589.087,836	19.236	26	412.358,327 589.087,836	27	412.378,963 589.107,025	28.179	27	412.378,963 589.107,025	28	412.382,35 589.111,357	5.499
28	412.382,35 589.111,357	29	412.391,104 589.122,557	14.216	29	412.391,104 589.122,557	30	412.396,772 589.129,807	9.202	30	412.396,772 589.129,807	31	412.419,019 589.158,267	36.123
31	412.419,019 589.158,267	32	412.424,764 589.165,616	9.329	32	412.424,764 589.165,616	33	412.424,826 589.165,696	0.101	33	412.424,826 589.165,696	34	412.458,844 589.209,215	55.237
34	412.458,844 589.209,215	35	412.458,904 589.209,293	0.099	35	412.458,904 589.209,293	36	412.476,869 589.232,274	29.17	36	412.476,869 589.232,274	37	412.479,979 589.245,336	13.427
37	412.479,979 589.245,336	38	412.487,178 589.275,57	31.079	38	412.487,178 589.275,57	39	412.488,759 589.282,212	6.827	39	412.488,759 589.282,212	40	412.493,036 589.300,175	18.465
40	412.493,036 589.300,175	41	412.497,111 589.317,29	17.594	41	412.497,111 589.317,29	42	412.502,436 589.339,655	22.99	42	412.502,436 589.339,655	1	412.504,582 589.348,668	9.265

** Lungimile segmentelor sunt determinate în planul de proiecție Stereo 70 și sunt rotunjite la 1 milimetru.

*** Distanța dintre puncte este formată din segmente cumulate ce sunt mai mici decât valoarea 1 milimetru.

**DATE DESPRE IMOBILUL NR. 19145**

Oficiul de Cadastru și Publicitate Imobiliară CLUJ
Biroul de Cadastru și Publicitate Imobiliară Cluj-Napoca

A. Partea I. Descrierea imobilului

TEREN Extravilan

Adresa: Jud. Cluj

Nr. Crt	Nr cadastral Nr. topografic	Suprafața* (mp)	Observații / Referințe
A1		7.300	Sector cadastral:9 Teren neimprejmuit; Imobil traversat de limita unităților administrativ - teritoriale COJOCNA și APAHIDA

B. Partea II. Proprietari și acte

Inscrieri privitoare la dreptul de proprietate și alte drepturi reale	Referințe
/	
Act Administrativ nr. 3164/2276, din 17/10/2003 emis de CJSDPAT Cluj;	
B1	A1
Intabulare, drept de PROPRIETATE, dobandit prin Reconstituire, cota actuala 1/1, cota initiala 1/1	
1) SAVAN JOVIOARA, Lipsa CNP	
2) SAVAN IULIAN, Lipsa CNP	

C. Partea III. SARCINI .

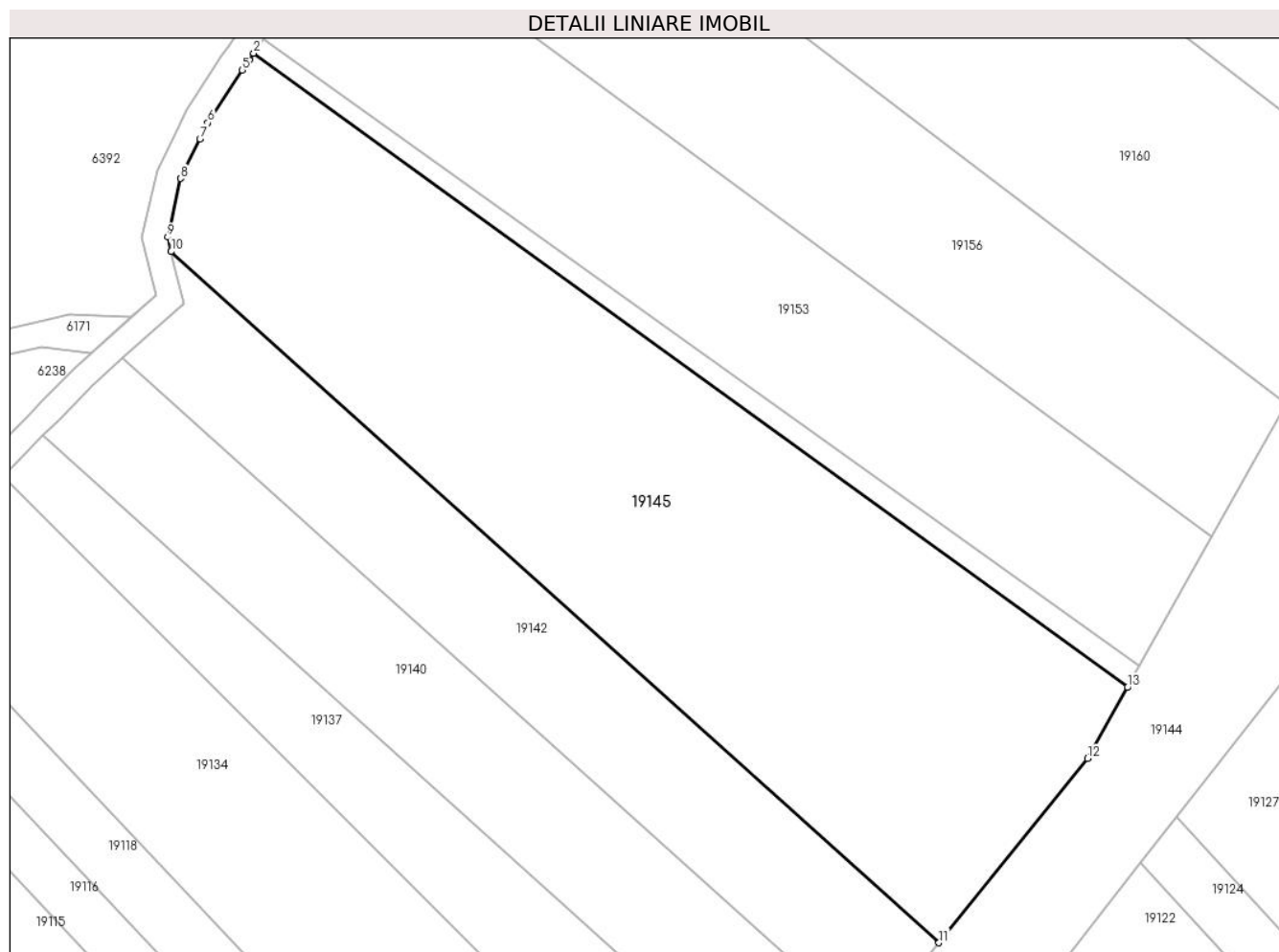
Inscrieri privind dezmembramintele dreptului de proprietate, drepturi reale de garanție și sarcini	Referințe
NU SUNT	

Anexa Nr. 1 La Partea I

Teren

Nr cadastral	Suprafața (mp)*	Observații / Referințe
	7.300	Imobil traversat de limita unităților administrativ - teritoriale COJOCNA și APAHIDA

* Suprafața este determinată în planul de proiecție Stereo 70.



Date referitoare la teren

Crt	Categorie folosință	Intra vilan	Suprafața (mp)	Tarla	Parcelă	Nr. topo	Observații / Referințe
1	arabil	NU	7.300	28	26	-	

Lungime Segmente

1) Valorile lungimilor segmentelor sunt obținute din proiecție în plan.

Punct început	X / Y	Punct sfârșit	X / Y	Lungime segment (** (m)
1	412.416,952 589.186,585	2	412.275,913 589.288,763	174.162
2	412.275,913 589.288,763	3	412.275,196 589.287,705	1.279
3	412.275,196 589.287,705	4	412.274,692 589.286,96	0.899
4	412.274,692 589.286,96	5	412.274,065 589.286,035	1.118
5	412.274,065 589.286,035	6	412.268,498 589.277,553	10.146

Punct început	X / Y	Punct sfârșit	X / Y	Lungime segment (** (m)
6	412.268,498 589.277,553	7	412.267,234 589.274,962	2.883
7	412.267,234 589.274,962	8	412.264,117 589.268,569	7.112
8	412.264,117 589.268,569	9	412.262,047 589.259,105	9.687
9	412.262,047 589.259,105	10	412.262,599 589.256,792	2.378
10	412.262,599 589.256,792	11	412.386,472 589.145,324	166.643
11	412.386,472 589.145,324	12	412.410,473 589.175,02	38.182
12	412.410,473 589.175,02	13	412.416,894 589.186,482	13.139
13	412.416,894 589.186,482	1	412.416,952 589.186,585	0.118

** Lungimile segmentelor sunt determinate în planul de proiecție Stereo 70 și sunt rotunjite la 1 milimetru.

*** Distanța dintre puncte este formată din segmente cumulate ce sunt mai mici decât valoarea 1 milimetru.

**DATE DESPRE IMOBILUL NR. 19146**

Oficiul de Cadastru și Publicitate Imobiliară CLUJ
Biroul de Cadastru și Publicitate Imobiliară Cluj-Napoca

A. Partea I. Descrierea imobilului

TEREN Extravilan

Adresa: Jud. Cluj

Nr. Crt	Nr cadastral Nr. topografic	Suprafața* (mp)	Observații / Referințe
A1		2.900	Sector cadastral:9 Teren neimprejmuit;

B. Partea II. Proprietari și acte

Inscrieri privitoare la dreptul de proprietate și alte drepturi reale	Referințe
/	
Act Administrativ nr. 3005/1825, din 18/10/2002 emis de CJSDPAT Cluj;	
B1	A1
Intabulare, drept de PROPRIETATE, dobandit prin Reconstituire, cota actuala 1/1, cota initiala 1/1 1) DIMBAN VASILE, Lipsa CNP	

C. Partea III. SARCINI .

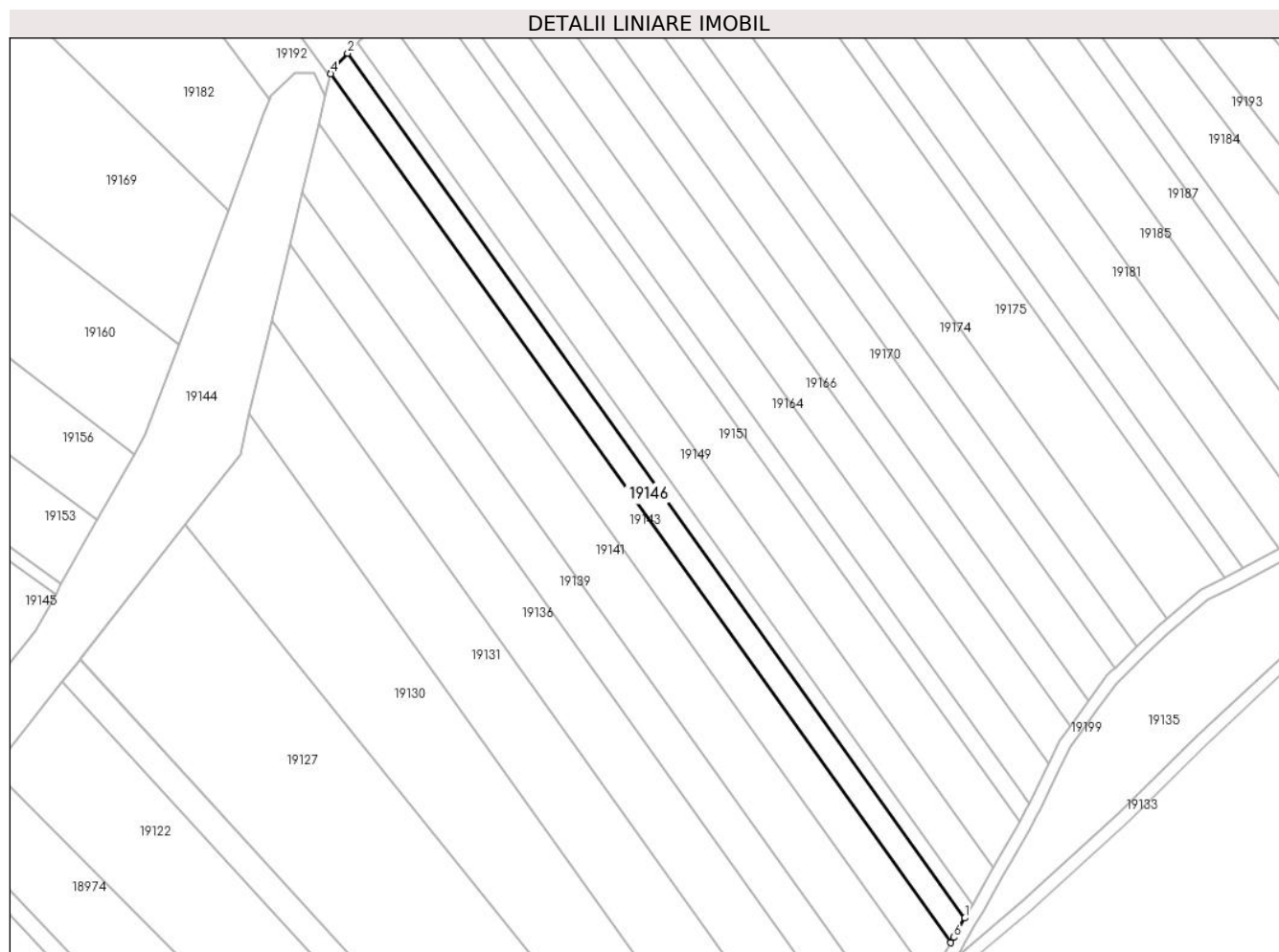
Inscrieri privind dezmembramintele dreptului de proprietate, drepturi reale de garanție și sarcini	Referințe
NU SUNT	

Anexa Nr. 1 La Partea I

Teren

Nr cadastral	Suprafața (mp)*	Observații / Referințe
	2.900	

* Suprafața este determinată în planul de proiecție Stereo 70.



Date referitoare la teren

Crt	Categorie folosință	Intravilan	Suprafața (mp)	Tarla	Parcelă	Nr. topo	Observații / Referințe
1	faneata	NU	2.900	28	187	-	

Lungime Segmente

1) Valorile lungimilor segmentelor sunt obținute din proiecție în plan.

Punct început	X / Y	Punct sfârșit	X / Y	Lungime segment (** (m)
1	412.712,433 589.081,549	2	412.511,827 589.362,418	345.153
2	412.511,827 589.362,418	3	412.506,516 589.356,791	7.738
3	412.506,516 589.356,791	4	412.506,276 589.355,78	1.039
4	412.506,276 589.355,78	5	412.707,865 589.073,535	346.843
5	412.707,865 589.073,535	6	412.708,856 589.075,275	2.002

Punct început	X / Y	Punct sfârșit	X / Y	Lungime segment (** (m)
6	412.708,856 589.075,275	1	412.712,433 589.081,549	7.223

** Lungimile segmentelor sunt determinate în planul de proiecție Stereo 70 și sunt rotunjite la 1 milimetru.

*** Distanța dintre puncte este formată din segmente cumulate ce sunt mai mici decât valoarea 1 milimetru.

**DATE DESPRE IMOBILUL NR. 19147**

Oficiul de Cadastru și Publicitate Imobiliară CLUJ
Biroul de Cadastru și Publicitate Imobiliară Cluj-Napoca

A. Partea I. Descrierea imobilului

TEREN Extravilan

Adresa: Jud. Cluj

Nr. Crt	Nr cadastral Nr. topografic	Suprafața* (mp)	Observații / Referințe
A1	59938	30.000	Sector cadastral:11 Teren neimpregmuit;

B. Partea II. Proprietari și acte

Inscrieri privitoare la dreptul de proprietate și alte drepturi reale	Referințe
124982 / 12/06/2023	
Act Administrativ nr. 3235/2612, din 30/07/2004 emis de CJPSDDPAT CLUJ (act administrativ nr 485 din 07.06.2023, emis de PRIMĂRIA COMUNEI COJOCNA;inscris sub semnatura privata nr DOCUMENTATIE din 12.06.2023, emis de CZIRA DAVID LIVIU;inscris sub semnatura privata nr PAD din 12.06.2023, emis de CZIRA DAVID LIVIU);	
B1	A1
Intabulare, drept de PROPRIETATEL18/1991, L169/1997 și L1/2000, dobandit prin Reconstituire, cota actuala 1/1, cota initiala 1/1 1) PAROHIA ORTODOXĂ ROMÂNĂ CĂIANU, CIF:7983331	

C. Partea III. SARCINI .

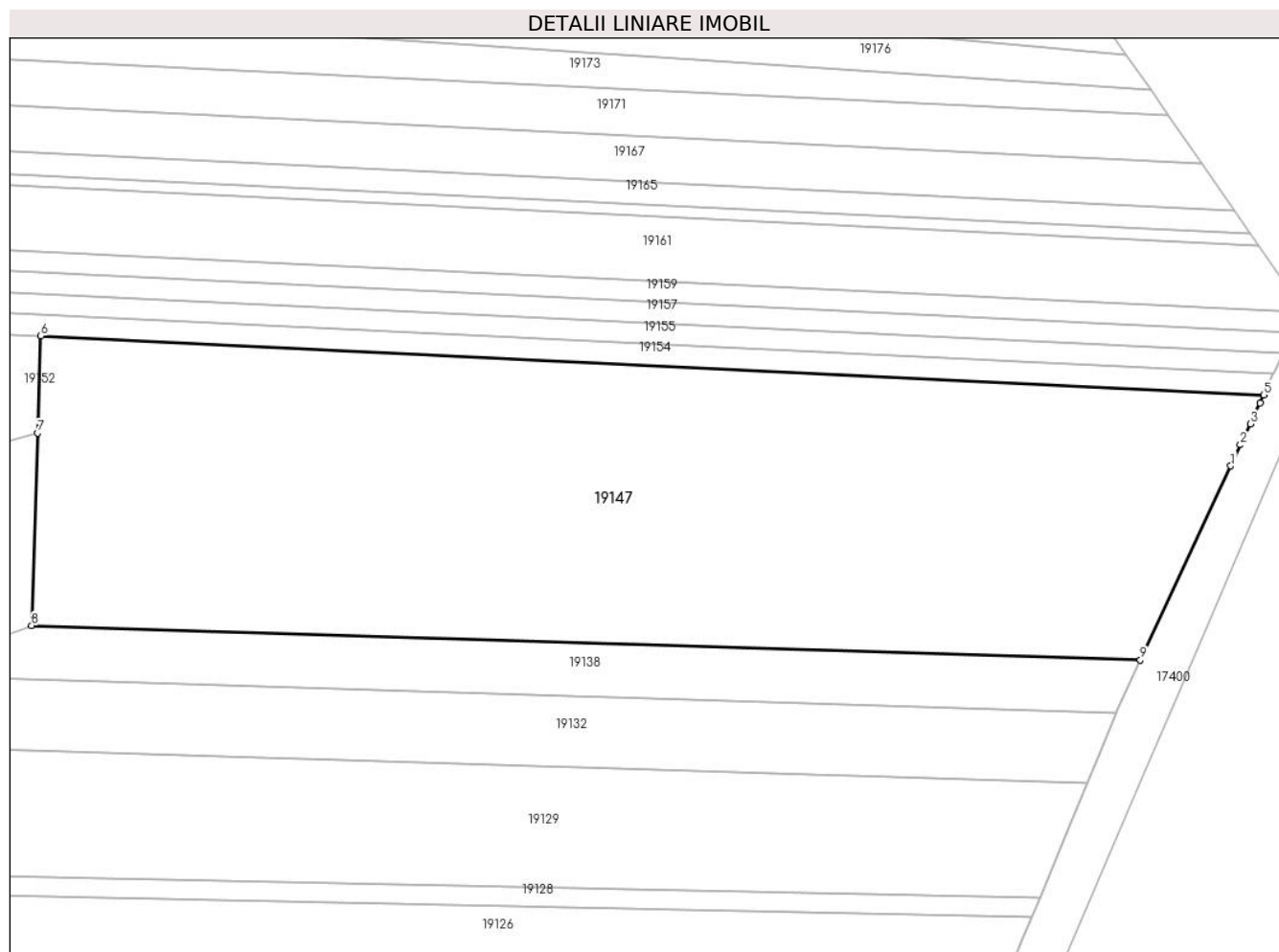
Inscrieri privind dezmembramintele dreptului de proprietate, drepturi reale de garanție și sarcini	Referințe
NU SUNT	

Anexa Nr. 1 La Partea I

Teren

Nr cadastral	Suprafața (mp)*	Observații / Referințe
59938	30.000	

* Suprafața este determinată în planul de proiecție Stereo 70.



Date referitoare la teren

Crt	Categorie folosință	Intravilan	Suprafața (mp)	Tarla	Parcelă	Nr. topo	Observații / Referințe
1	arabil	NU	30.000	30	60	-	

Lungime Segmente

1) Valorile lungimilor segmentelor sunt obținute din proiecție în plan.

Punct început	X / Y	Punct sfârșit	X / Y	Lungime segment (** (m)
1	414.060,1 589.229,475	2	414.063,067 589.235,848	7.03
2	414.063,067 589.235,848	3	414.066,025 589.242,2	7.007
3	414.066,025 589.242,2	4	414.068,973 589.248,531	6.984
4	414.068,973 589.248,531	5	414.070,125 589.251,005	2.729
5	414.070,125 589.251,005	6	413.699,236 589.268,844	371.317

Punct început	X / Y	Punct sfârșit	X / Y	Lungime segment (** (m)
6	413.699,236 589.268,844	7	413.698,302 589.239,466	29.393
7	413.698,302 589.239,466	8	413.696,448 589.181,12	58.375
8	413.696,448 589.181,12	9	414.032,706 589.170,643	336.422
9	414.032,706 589.170,643	1	414.060,1 589.229,475	64.897

** Lungimile segmentelor sunt determinate în planul de proiecție Stereo 70 și sunt rotunjite la 1 milimetru.

*** Distanța dintre puncte este formată din segmente cumulate ce sunt mai mici decât valoarea 1 milimetru.

**DATE DESPRE IMOBILUL NR. 19148**

Oficiul de Cadastru și Publicitate Imobiliară CLUJ
Biroul de Cadastru și Publicitate Imobiliară Cluj-Napoca

A. Partea I. Descrierea imobilului

TEREN Extravilan

Adresa: Jud. Cluj

Nr. Crt	Nr cadastral Nr. topografic	Suprafața* (mp)	Observații / Referințe
A1		1.600	Sector cadastral:9 Teren neimprejmuit;

B. Partea II. Proprietari și acte

Inscrieri privitoare la dreptul de proprietate și alte drepturi reale		Referințe
/		
Act Administrativ nr. 3005/1805, din 17/10/2002 emis de CJSDPAT Cluj;		
B1	Intabulare, drept de PROPRIETATE, dobandit prin Reconstituire, cota actuala 1/1, cota initiala 1/1 1) JUCAN VASILE, Lipsa CNP	A1

C. Partea III. SARCINI .

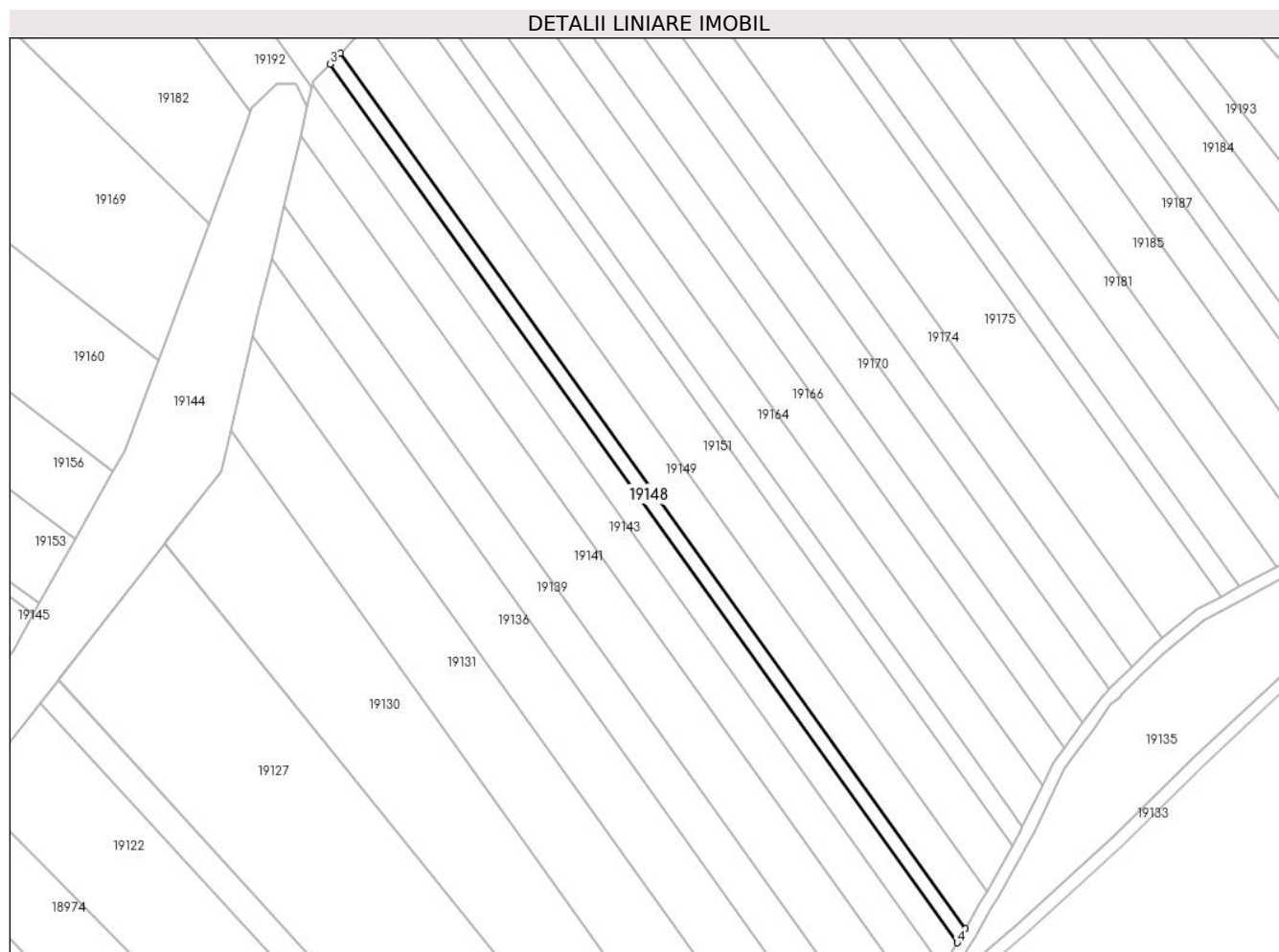
Inscrieri privind dezmembramintele dreptului de proprietate, drepturi reale de garanție și sarcini	Referințe
NU SUNT	

Anexa Nr. 1 La Partea I

Teren

Nr cadastral	Suprafața (mp)*	Observații / Referințe
	1.600	

* Suprafața este determinată în planul de proiecție Stereo 70.



Date referitoare la teren

Crt	Categorie folosință	Intra vilan	Suprafața (mp)	Tarla	Parcelă	Nr. topo	Observații / Referințe
1	altele	NU	1.600	28	191	-	

Lungime Segmente

1) Valorile lungimilor segmentelor sunt obținute din proiecție în plan.

Punct început	X / Y	Punct sfârșit	X / Y	Lungime segment (** (m)
1	412.714,966 589.085,993	2	412.515,075 589.365,861	343.922
2	412.515,075 589.365,861	3	412.511,827 589.362,418	4.733
3	412.511,827 589.362,418	4	412.712,433 589.081,549	345.153
4	412.712,433 589.081,549	1	412.714,966 589.085,993	5.115

** Lungimile segmentelor sunt determinate în planul de proiecție Stereo 70 și sunt rotunjite la 1 milimetru.

***** Distanţa dintre puncte este formată din segmente cumulate ce sunt mai mici decât valoarea 1 milimetru.**

**DATE DESPRE IMOBILUL NR. 19149**

Oficiul de Cadastru și Publicitate Imobiliară CLUJ
Biroul de Cadastru și Publicitate Imobiliară Cluj-Napoca

A. Partea I. Descrierea imobilului

TEREN Extravilan

Adresa: Jud. Cluj

Nr. Crt	Nr cadastral Nr. topografic	Suprafața* (mp)	Observații / Referințe
A1		4.300	Sector cadastral:9 Teren neimprejmuit;

B. Partea II. Proprietari și acte

Inscrieri privitoare la dreptul de proprietate și alte drepturi reale	Referințe
/	
Act Administrativ nr. 1564/1784, din 16/10/2002 emis de CJSDPAT Cluj;	
B1	A1
Intabulare, drept de PROPRIETATE, dobandit prin Reconstituire, cota actuala 1/1, cota initiala 1/1	
1) BERESCHI MIHAILA, Lipsa CNP	

C. Partea III. SARCINI .

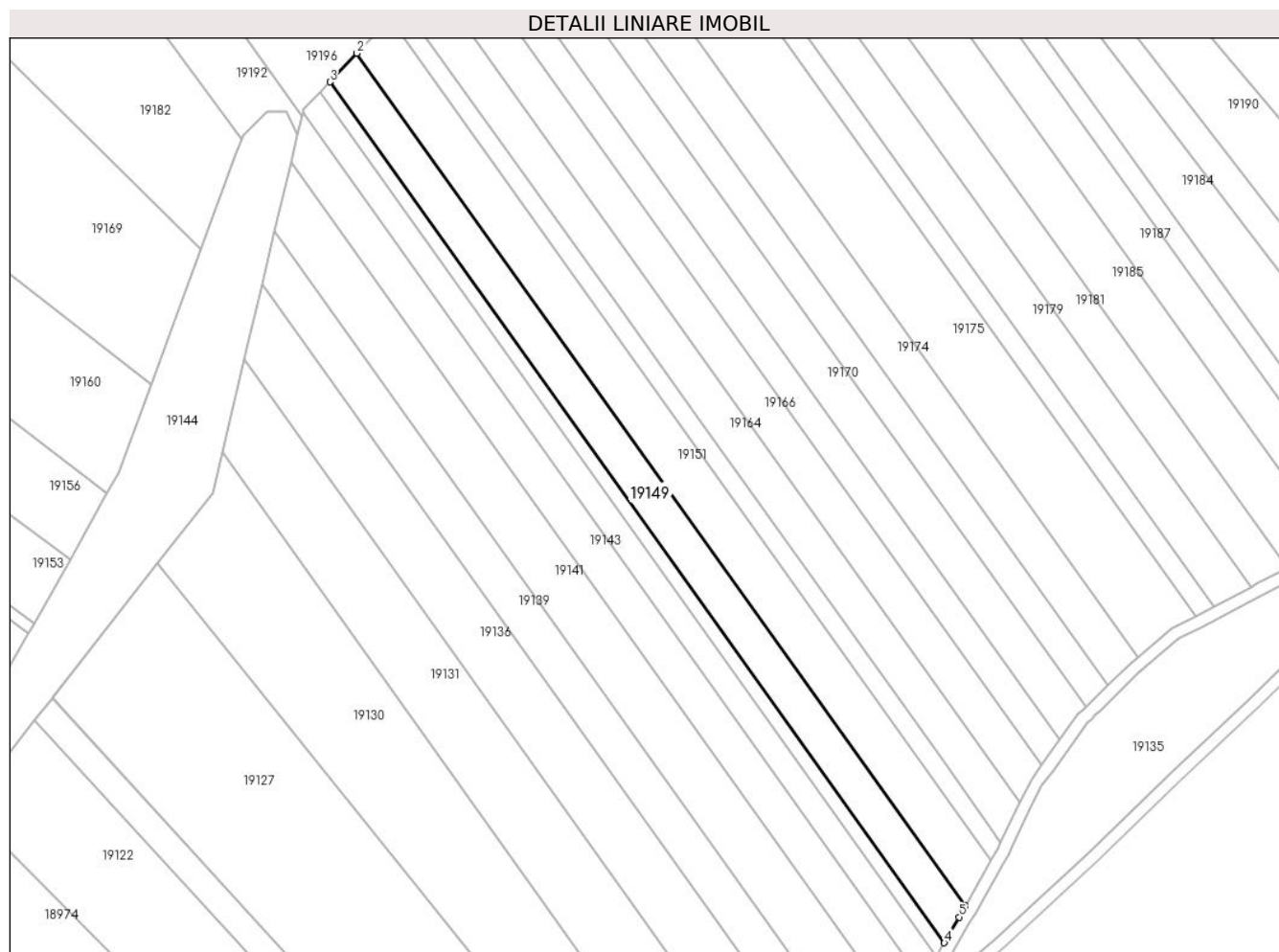
Inscrieri privind dezmembramintele dreptului de proprietate, drepturi reale de garanție și sarcini	Referințe
NU SUNT	

Anexa Nr. 1 La Partea I

Teren

Nr cadastral	Suprafața (mp)*	Observații / Referințe
	4.300	

* Suprafața este determinată în planul de proiecție Stereo 70.



Date referitoare la teren

Crt	Categorie folosință	Intravilan	Suprafața (mp)	Tarla	Parcelă	Nr. topo	Observații / Referințe
1	arabil	NU	4.300	28	72	-	

Lungime Segmente

1) Valorile lungimilor segmentelor sunt obținute din proiecție în plan.

Punct început	X / Y	Punct sfârșit	X / Y	Lungime segment (** (m)
1	412.721,819 589.098,014	2	412.523,863 589.375,173	340.593
2	412.523,863 589.375,173	3	412.515,075 589.365,861	12.804
3	412.515,075 589.365,861	4	412.714,966 589.085,993	343.922
4	412.714,966 589.085,993	5	412.719,737 589.094,361	9.632
5	412.719,737 589.094,361	1	412.721,819 589.098,014	4.205

**** Lungimile segmentelor sunt determinate în planul de proiecție Stereo 70 și sunt rotunjite la 1 milimetru.**

***** Distanța dintre puncte este formată din segmente cumulate ce sunt mai mici decât valoarea 1 milimetru.**

**DATE DESPRE IMOBILUL NR. 19150**

Oficiul de Cadastru și Publicitate Imobiliară CLUJ
Biroul de Cadastru și Publicitate Imobiliară Cluj-Napoca

A. Partea I. Descrierea imobilului

TEREN Extravilan

Adresa: Jud. Cluj

Nr. Crt	Nr cadastral Nr. topografic	Suprafața* (mp)	Observații / Referințe
A1		578	Sector cadastral:9 Teren neimprejmuț; Imobil traversat de limita unităților administrativ - teritoriale COJOCNA și APAHIDA

B. Partea II. Proprietari și acte

Inscrieri privitoare la dreptul de proprietate și alte drepturi reale	Referințe
/	
Act Normativ nr. 7, din 13/03/1996 emis de PARLAMENTUL ROMANIEI;	
B1	A1
1) COMUNA COJOCNA, CIF:5022204, PROPRIETAR NEIDENTIFICAT	

C. Partea III. SARCINI .

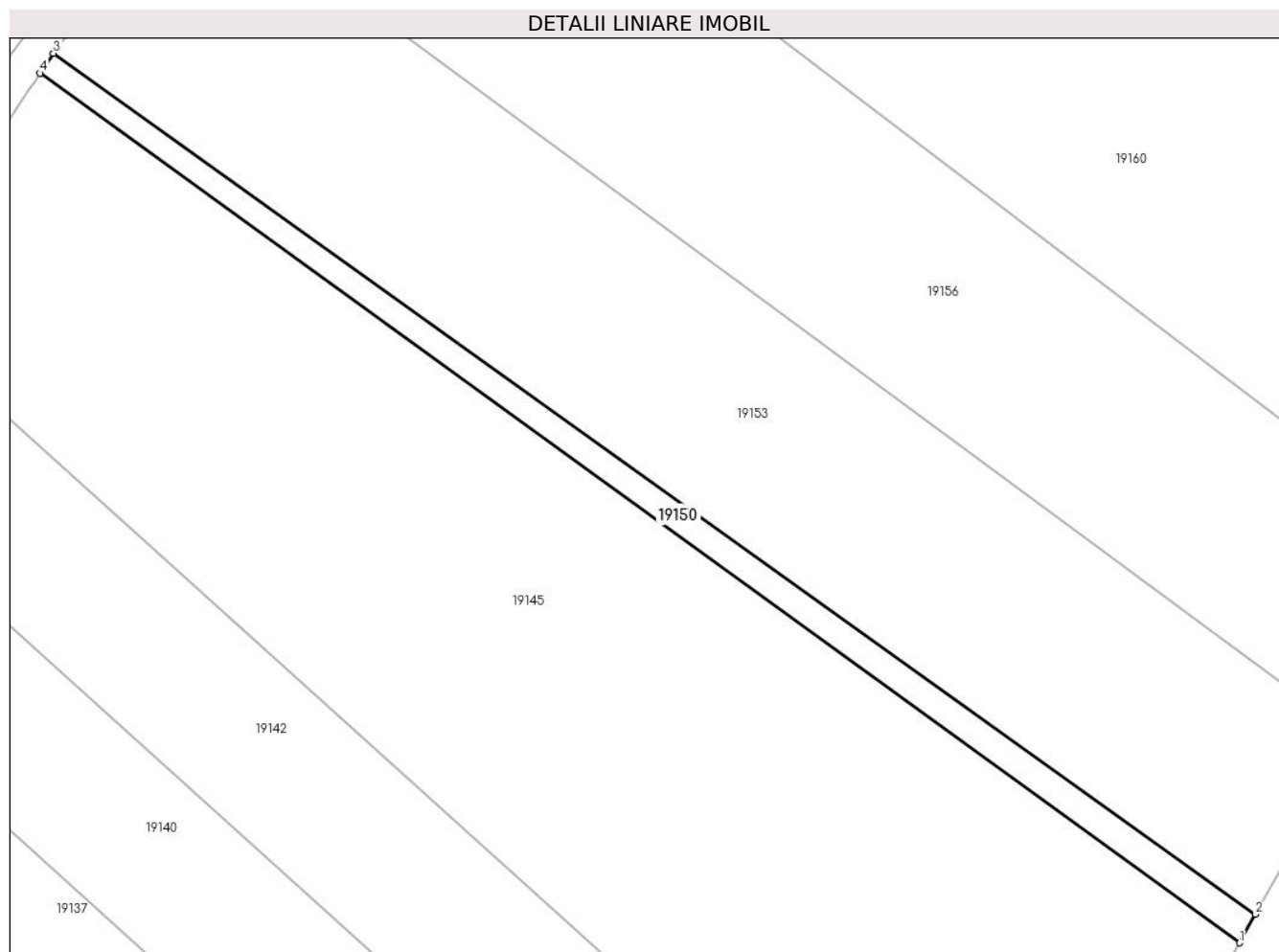
Inscrieri privind dezmembramintele dreptului de proprietate, drepturi reale de garanție și sarcini	Referințe
NU SUNT	

Anexa Nr. 1 La Partea I

Teren

Nr cadastral	Suprafața (mp)*	Observații / Referințe
	578	Imobil traversat de limita unităților administrativ - teritoriale COJOCNA și APAHIDA

* Suprafața este determinată în planul de proiecție Stereo 70.



Date referitoare la teren

Crt	Categorie folosință	Intravilan	Suprafața (mp)	Tarla	Parcelă	Nr. topo	Observații / Referințe
1	arabil	NU	578	28	-	-	

Lungime Segmente

1) Valorile lungimilor segmentelor sunt obținute din proiecție în plan.

Punct început	X / Y	Punct sfârșit	X / Y	Lungime segment (** (m)
1	412.416,952 589.186,585	2	412.418,832 589.189,943	3.849
2	412.418,832 589.189,943	3	412.277,496 589.291,102	173.807
3	412.277,496 589.291,102	4	412.275,913 589.288,763	2.824
4	412.275,913 589.288,763	1	412.416,952 589.186,585	174.162

** Lungimile segmentelor sunt determinate în planul de proiecție Stereo 70 și sunt rotunjite la 1 milimetru.

***** Distanţa dintre puncte este formată din segmente cumulate ce sunt mai mici decât valoarea 1 milimetru.**

**DATE DESPRE IMOBILUL NR. 19151**

Oficiul de Cadastru și Publicitate Imobiliară CLUJ
Biroul de Cadastru și Publicitate Imobiliară Cluj-Napoca

A. Partea I. Descrierea imobilului

TEREN Extravilan

Adresa: Jud. Cluj

Nr. Crt	Nr cadastral Nr. topografic	Suprafața* (mp)	Observații / Referințe
A1		5.200	Sector cadastral:9 Teren neimprejmuit;

B. Partea II. Proprietari și acte

Inscrieri privitoare la dreptul de proprietate și alte drepturi reale		Referințe
/		
Act Normativ nr. 7, din 13/03/1996 emis de PARLAMENTUL ROMANIEI;		
B1	Inscrierea provizorie, drept de PROPRIETATE, dobandit prin Lege, cota actuala 1/1, cota initiala 1/1	A1
1) COMUNA COJOCNA, CIF:5022204, PROPRIETAR NEIDENTIFICAT		

C. Partea III. SARCINI .

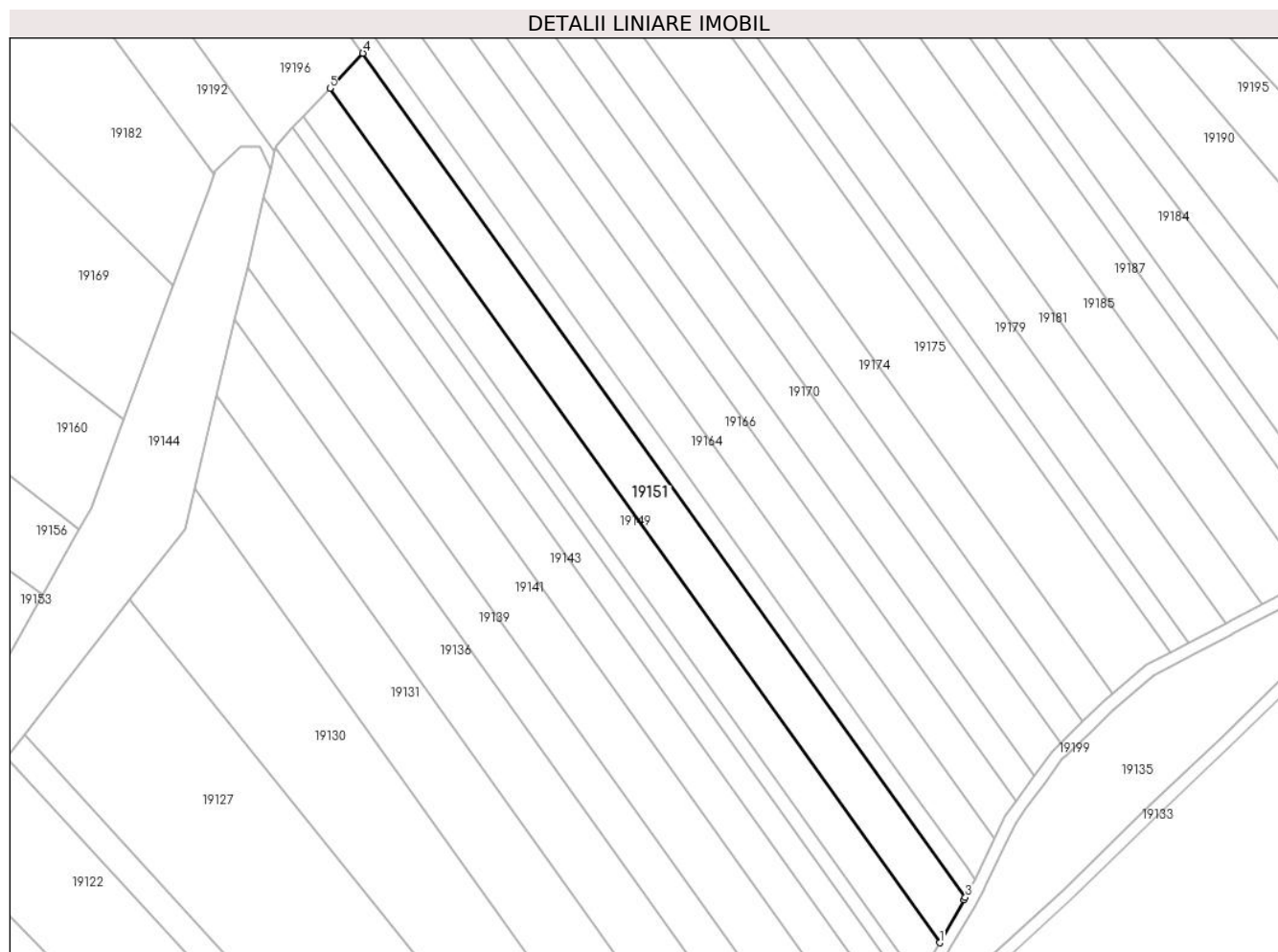
Inscrieri privind dezmembramintele dreptului de proprietate, drepturi reale de garanție și sarcini	Referințe
NU SUNT	

Anexa Nr. 1 La Partea I

Teren

Nr cadastral	Suprafața (mp)*	Observații / Referințe
	5.200	

* Suprafața este determinată în planul de proiecție Stereo 70.



Date referitoare la teren

Crt	Categorie folosință	Intravilan	Suprafața (mp)	Tarla	Parcelă	Nr. topo	Observații / Referințe
1	arabil	NU	5.200	28	-	-	

Lungime Segmente

1) Valorile lungimilor segmentelor sunt obținute din proiecție în plan.

Punct început	X / Y	Punct sfârșit	X / Y	Lungime segment (** (m)
1	412.721,819 589.098,014	2	412.729,738 589.111,905	15.99
2	412.729,738 589.111,905	3	412.730,186 589.112,727	0.936
3	412.730,186 589.112,727	4	412.534,606 589.386,558	336.503
4	412.534,606 589.386,558	5	412.523,863 589.375,173	15.653
5	412.523,863 589.375,173	1	412.721,819 589.098,014	340.593

**** Lungimile segmentelor sunt determinate în planul de proiecție Stereo 70 și sunt rotunjite la 1 milimetru.**

***** Distanța dintre puncte este formată din segmente cumulate ce sunt mai mici decât valoarea 1 milimetru.**

**DATE DESPRE IMOBILUL NR. 19152**

Oficiul de Cadastru și Publicitate Imobiliară CLUJ
Biroul de Cadastru și Publicitate Imobiliară Cluj-Napoca

A. Partea I. Descrierea imobilului

TEREN Extravilan

Adresa: Jud. Cluj

Nr. Crt	Nr cadastral Nr. topografic	Suprafața* (mp)	Observații / Referințe
A1		3.716	Sector cadastral:11 Teren neimprejmuit;

B. Partea II. Proprietari și acte

Inscrieri privitoare la dreptul de proprietate și alte drepturi reale		Referințe
/		
Act Normativ nr. 7, din 13/03/1996 emis de PARLAMENTUL ROMANIEI;		
B1	Inscrierea provizorie, drept de PROPRIETATE, dobandit prin Lege, cota actuala 1/1, cota initiala 1/1	A1
1) COMUNA COJOCNA, CIF:5022204, PROPRIETAR NEIDENTIFICAT		

C. Partea III. SARCINI .

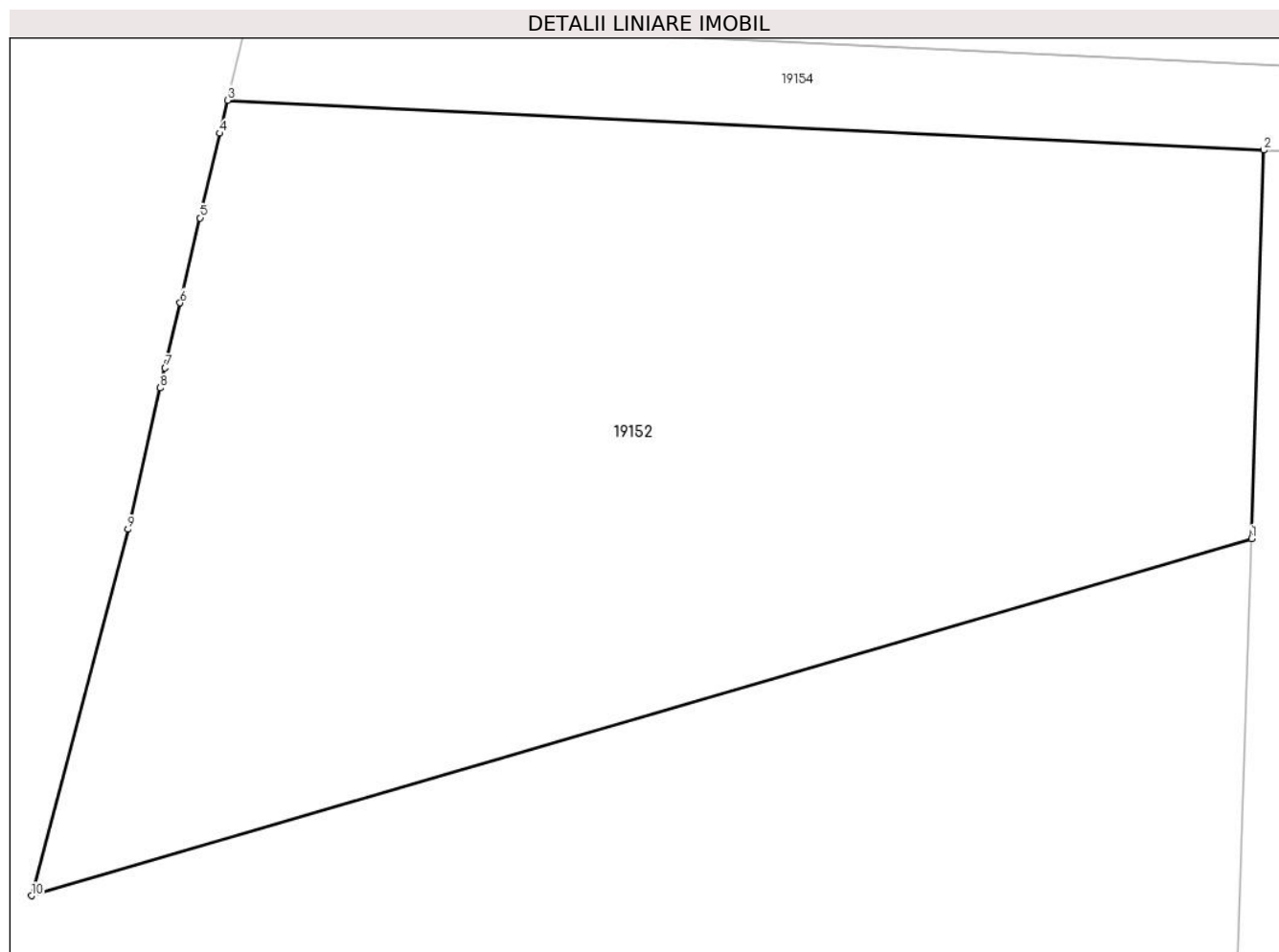
Inscrieri privind dezmembramintele dreptului de proprietate, drepturi reale de garanție și sarcini	Referințe
NU SUNT	

Anexa Nr. 1 La Partea I

Teren

Nr cadastral	Suprafața (mp)*	Observații / Referințe
	3.716	

* Suprafața este determinată în planul de proiecție Stereo 70.



Date referitoare la teren

Crt	Categorie folosință	Intra vilan	Suprafața (mp)	Tarla	Parcelă	Nr. topo	Observații / Referințe
1	arabil	NU	3.716	30	-	-	

Lungime Segmente

1) Valorile lungimilor segmentelor sunt obținute din proiecție în plan.

Punct început	X / Y	Punct sfârșit	X / Y	Lungime segment (** (m)
1	413.698,302 589.239,466	2	413.699,236 589.268,844	29.393
2	413.699,236 589.268,844	3	413.620,83 589.272,615	78.496
3	413.620,83 589.272,615	4	413.620,245 589.270,114	2.569
4	413.620,245 589.270,114	5	413.618,748 589.263,713	6.574
5	413.618,748 589.263,713	6	413.617,245 589.257,291	6.595

Punct început	X / Y	Punct sfârșit	X / Y	Lungime segment (** (m)
6	413.617,245 589.257,291	7	413.616,094 589.252,369	5.054
7	413.616,094 589.252,369	8	413.615,744 589.250,847	1.562
8	413.615,744 589.250,847	9	413.613,293 589.240,172	10.954
9	413.613,293 589.240,172	10	413.606,002 589.212,458	28.657
10	413.606,002 589.212,458	1	413.698,302 589.239,466	96.171

** Lungimile segmentelor sunt determinate în planul de proiecție Stereo 70 și sunt rotunjite la 1 milimetru.

*** Distanța dintre puncte este formată din segmente cumulate ce sunt mai mici decât valoarea 1 milimetru.

**DATE DESPRE IMOBILUL NR. 19153**

Oficiul de Cadastru și Publicitate Imobiliară CLUJ
Biroul de Cadastru și Publicitate Imobiliară Cluj-Napoca

A. Partea I. Descrierea imobilului

TEREN Extravilan

Adresa: Jud. Cluj

Nr. Crt	Nr cadastral Nr. topografic	Suprafața* (mp)	Observații / Referințe
A1		4.300	Sector cadastral:9 Teren neimprejmuit; Imobil traversat de limita unităților administrativ - teritoriale COJOCNA și APAHIDA

B. Partea II. Proprietari și acte

Inscrieri privitoare la dreptul de proprietate și alte drepturi reale		Referințe
/		
Act Notarial nr. 34, din 18/11/2013 emis de NP RUSU MANUELA;		
B1	Intabulare, drept de PROPRIETATE, dobandit prin Succesiune, cota actuala 1/2, cota initiala 1/2 1) ANDREICA VIORICA	A1
B2	Intabulare, drept de PROPRIETATE, dobandit prin Succesiune, cota actuala 1/2, cota initiala 1/2 1) MURESAN NICOLAE	A1

C. Partea III. SARCINI .

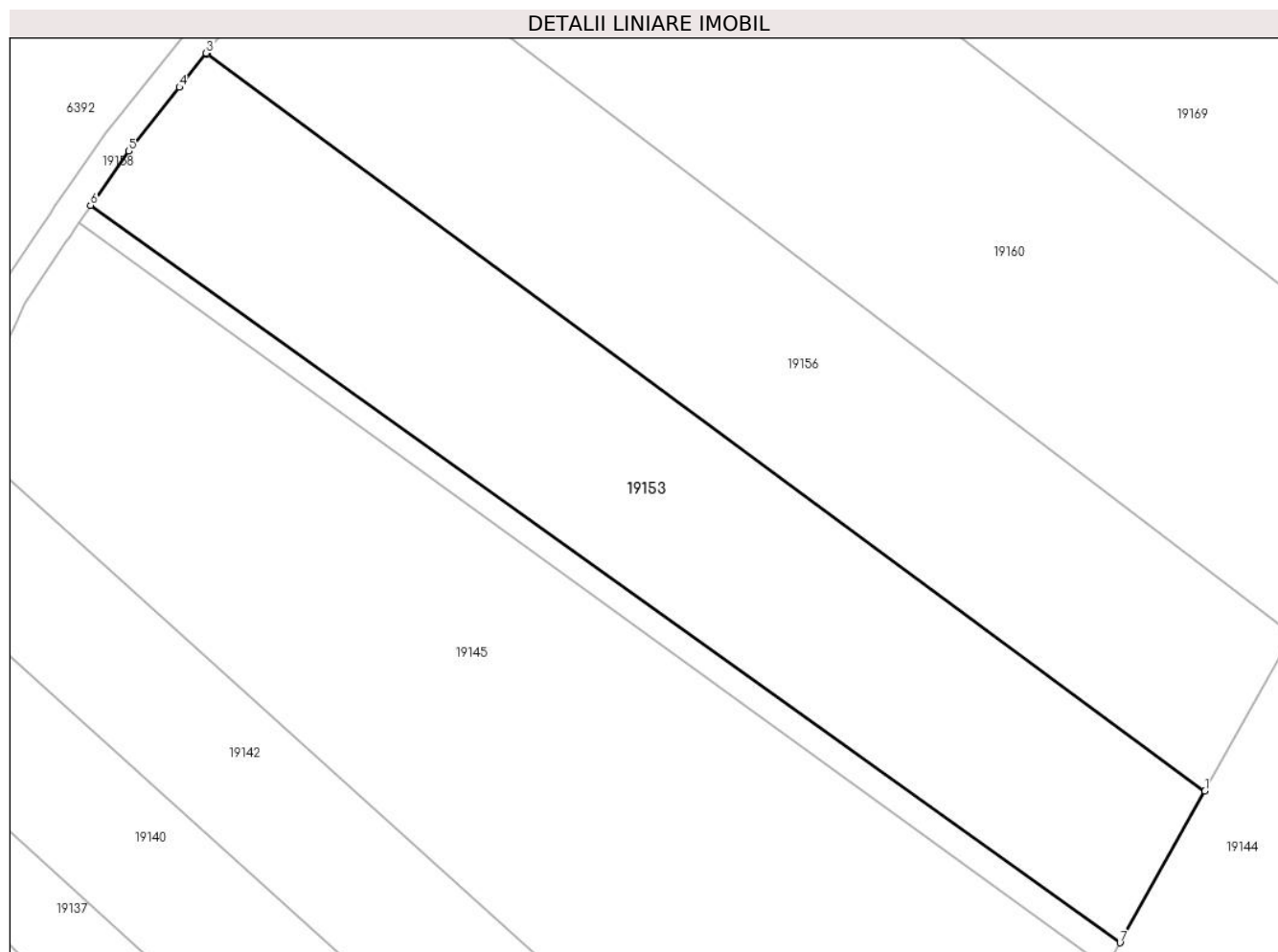
Inscrieri privind dezmembramintele dreptului de proprietate, drepturi reale de garanție și sarcini	Referințe
NU SUNT	

Anexa Nr. 1 La Partea I

Teren

Nr cadastral	Suprafața (mp)*	Observații / Referințe
	4.300	Imobil traversat de limita unităților administrativ - teritoriale COJOCNA și APAHIDA

* Suprafața este determinată în planul de proiecție Stereo 70.



Date referitoare la teren

Crt	Categorie folosință	Intravilan	Suprafața (mp)	Tarla	Parcelă	Nr. topo	Observații / Referințe
1	arabil	NU	4.300	28	65	-	

Lungime Segmente

1) Valorile lungimilor segmentelor sunt obținute din proiecție în plan.

Punct început	X / Y	Punct sfârșit	X / Y	Lungime segment (** (m)
1	412.430,491 589.210,756	2	412.293,539 589.311,861	170.229
2	412.293,539 589.311,861	3	412.293,382 589.311,977	0.196
3	412.293,382 589.311,977	4	412.289,706 589.307,322	5.932
4	412.289,706 589.307,322	5	412.282,768 589.298,536	11.195
5	412.282,768 589.298,536	6	412.277,496 589.291,102	9.113

Punct început	X / Y	Punct sfârșit	X / Y	Lungime segment (** (m)
6	412.277,496 589.291,102	7	412.418,832 589.189,943	173.807
7	412.418,832 589.189,943	1	412.430,491 589.210,756	23.856

** Lungimile segmentelor sunt determinate în planul de proiecție Stereo 70 și sunt rotunjite la 1 milimetru.

*** Distanța dintre puncte este formată din segmente cumulate ce sunt mai mici decât valoarea 1 milimetru.

**DATE DESPRE IMOBILUL NR. 19154**

Oficiul de Cadastru și Publicitate Imobiliară CLUJ
Biroul de Cadastru și Publicitate Imobiliară Cluj-Napoca

A. Partea I. Descrierea imobilului

TEREN Extravilan

Adresa: Jud. Cluj

Nr. Crt	Nr cadastral Nr. topografic	Suprafața* (mp)	Observații / Referințe
A1		2.900	Sector cadastral:11 Teren neimprejmut;

B. Partea II. Proprietari și acte

Inscrieri privitoare la dreptul de proprietate și alte drepturi reale		Referințe
/		
Act Notarial nr. 88, din 24/11/2015 emis de NP MITRE ROMANA LACRIMA;		
B1	Intabulare, drept de PROPRIETATE, dobandit prin Succesiune, cota actuala 1/2, cota initiala 1/2 1) OSVATH DANILA	A1
B2	Intabulare, drept de PROPRIETATE, dobandit prin Succesiune, cota actuala 1/2, cota initiala 1/2 1) OSVATH IOAN , Lipsa CNP DEFUNCT:Da	A1

C. Partea III. SARCINI .

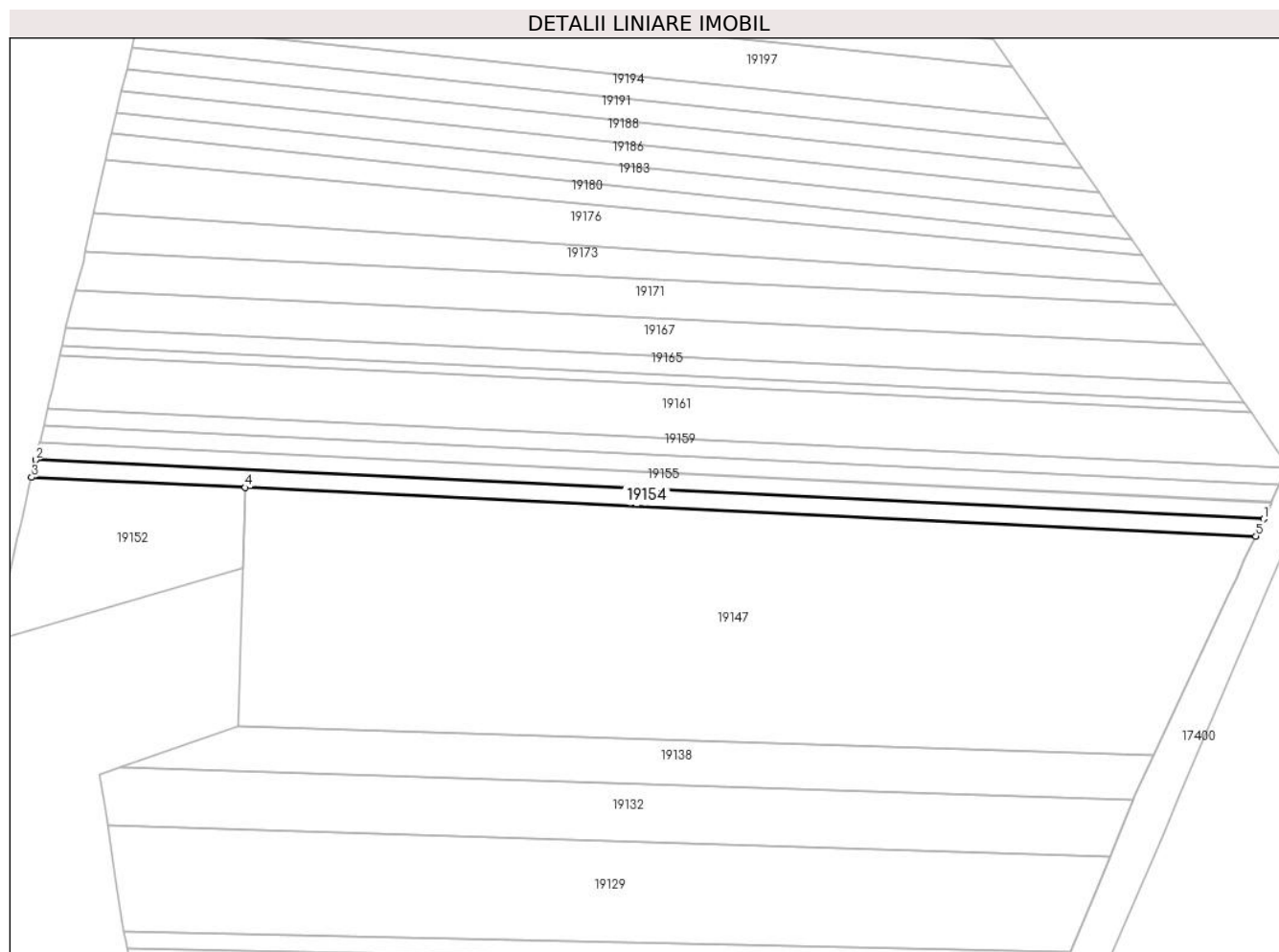
Inscrieri privind dezmembramintele dreptului de proprietate, drepturi reale de garanție și sarcini	Referințe
NU SUNT	

Anexa Nr. 1 La Partea I

Teren

Nr cadastral	Suprafața (mp)*	Observații / Referințe
	2.900	

* Suprafața este determinată în planul de proiecție Stereo 70.



Date referitoare la teren

Crt	Categorie folosință	Intra vilan	Suprafața (mp)	Tarla	Parcelă	Nr. topo	Observații / Referințe
1	faneata	NU	2.900	30	43	-	

Lungime Segmente

1) Valorile lungimilor segmentelor sunt obținute din proiecție în plan.

Punct început	X / Y	Punct sfârșit	X / Y	Lungime segment (** (m)
1	414.073,059 589.257,308	2	413.622,321 589.278,988	451.259
2	413.622,321 589.278,988	3	413.620,83 589.272,615	6.545
3	413.620,83 589.272,615	4	413.699,236 589.268,844	78.496
4	413.699,236 589.268,844	5	414.070,125 589.251,005	371.317
5	414.070,125 589.251,005	1	414.073,059 589.257,308	6.953

**** Lungimile segmentelor sunt determinate în planul de proiecție Stereo 70 și sunt rotunjite la 1 milimetru.**

***** Distanța dintre puncte este formată din segmente cumulate ce sunt mai mici decât valoarea 1 milimetru.**

**DATE DESPRE IMOBILUL NR. 19155**

Oficiul de Cadastru și Publicitate Imobiliară CLUJ
Biroul de Cadastru și Publicitate Imobiliară Cluj-Napoca

A. Partea I. Descrierea imobilului

TEREN Extravilan

Adresa: Jud. Cluj

Nr. Crt	Nr cadastral Nr. topografic	Suprafața* (mp)	Observații / Referințe
A1		2.900	Sector cadastral:11 Teren neimprejmuit;

B. Partea II. Proprietari și acte

Inscrieri privitoare la dreptul de proprietate și alte drepturi reale	Referințe
/	
Act Administrativ nr. 3235/2613, din 30/07/2004 emis de CJSDPAT Cluj;	
B1	A1
Intabulare, drept de PROPRIETATE, dobandit prin Reconstituire, cota actuala 1/1, cota initiala 1/1 1) SACALEAN IOAN, Lipsa CNP	

C. Partea III. SARCINI .

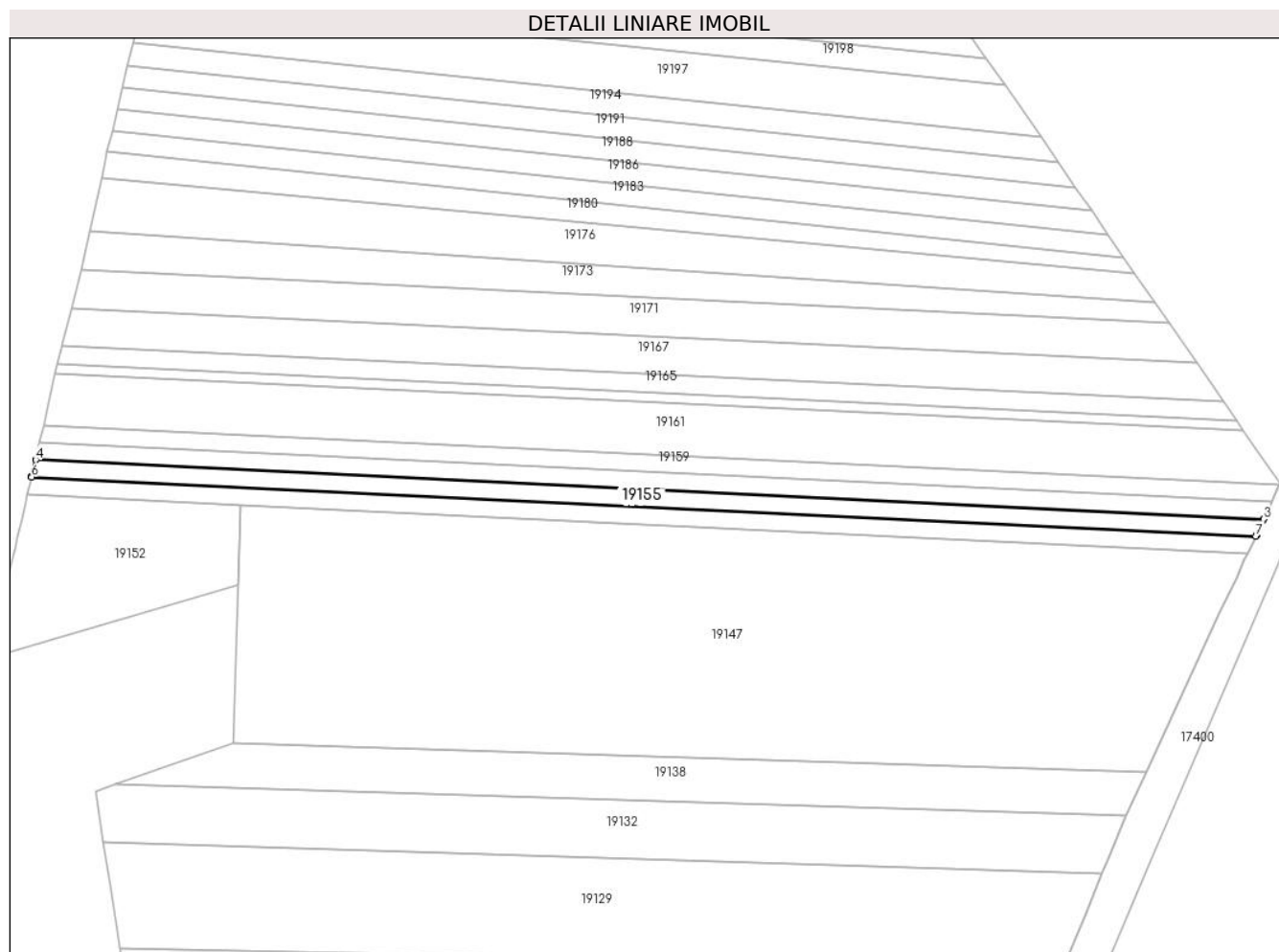
Inscrieri privind dezmembramintele dreptului de proprietate, drepturi reale de garanție și sarcini	Referințe
NU SUNT	

Anexa Nr. 1 La Partea I

Teren

Nr cadastral	Suprafața (mp)*	Observații / Referințe
	2.900	

* Suprafața este determinată în planul de proiecție Stereo 70.



Date referitoare la teren

Crt	Categorie folosință	Intravilan	Suprafața (mp)	Tarla	Parcelă	Nr. topo	Observații / Referințe
1	arabil	NU	2.900	30	42	-	

Lungime Segmente

1) Valorile lungimilor segmentelor sunt obținute din proiecție în plan.

Punct început	X / Y	Punct sfârșit	X / Y	Lungime segment (** (m)
1	414.073,225 589.257,665	2	414.075,838 589.263,276	6.19
2	414.075,838 589.263,276	3	414.075,985 589.263,591	0.348
3	414.075,985 589.263,591	4	413.623,807 589.285,34	452.7
4	413.623,807 589.285,34	5	413.622,406 589.279,348	6.153
5	413.622,406 589.279,348	6	413.622,321 589.278,988	0.37

Punct început	X / Y	Punct sfârșit	X / Y	Lungime segment (** (m)
6	413.622,321 589.278,988	7	414.073,059 589.257,308	451.259
7	414.073,059 589.257,308	1	414.073,225 589.257,665	0.393

** Lungimile segmentelor sunt determinate în planul de proiecție Stereo 70 și sunt rotunjite la 1 milimetru.

*** Distanța dintre puncte este formată din segmente cumulate ce sunt mai mici decât valoarea 1 milimetru.

**DATE DESPRE IMOBILUL NR. 19156**

Oficiul de Cadastru și Publicitate Imobiliară CLUJ
Biroul de Cadastru și Publicitate Imobiliară Cluj-Napoca

A. Partea I. Descrierea imobilului

TEREN Extravilan

Adresa: Jud. Cluj

Nr. Crt	Nr cadastral Nr. topografic	Suprafața* (mp)	Observații / Referințe
A1		4.300	Sector cadastral:9 Teren neimprejmuț; Imobil traversat de limita unităților administrativ - teritoriale COJOCNA și APAHIDA

B. Partea II. Proprietari și acte

Inscrieri privitoare la dreptul de proprietate și alte drepturi reale	Referințe
/	
Act Administrativ nr. 3359/3038, din 06/03/2007 emis de CJSDPAT Cluj;	
B1	A1
Intabulare, drept de PROPRIETATE, dobandit prin Reconstituire, cota actuala 1/1, cota initiala 1/1 1) BERESCHI IOAN, Lipsa CNP	

C. Partea III. SARCINI .

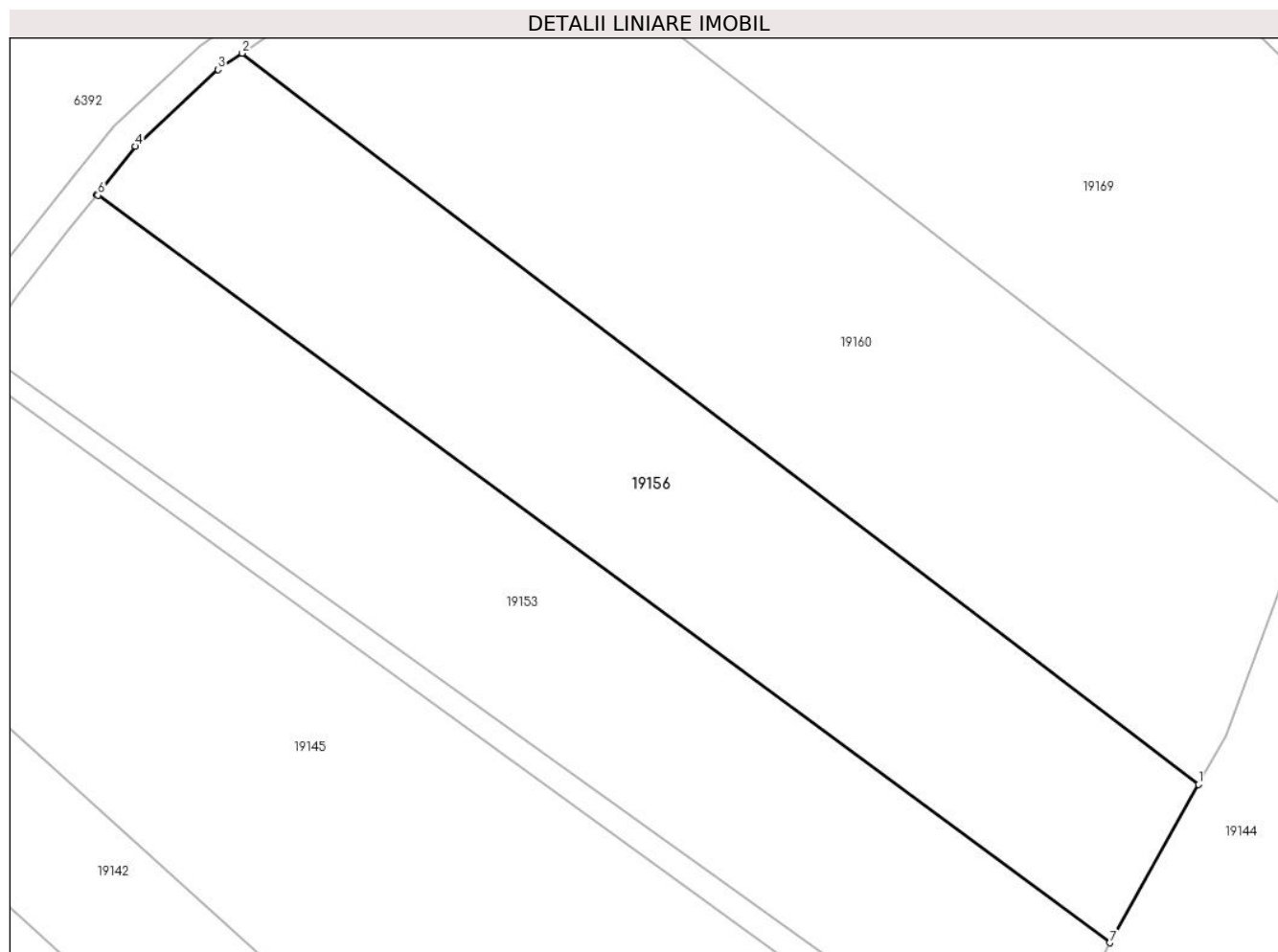
Inscrieri privind dezmembramintele dreptului de proprietate, drepturi reale de garanție și sarcini	Referințe
NU SUNT	

Anexa Nr. 1 La Partea I

Teren

Nr cadastral	Suprafața (mp)*	Observații / Referințe
	4.300	Imobil traversat de limita unităților administrativ - teritoriale COJOCNA și APAHIDA

* Suprafața este determinată în planul de proiecție Stereo 70.



Date referitoare la teren

Crt	Categorie folosință	Intra vilan	Suprafața (mp)	Tarla	Parcelă	Nr. topo	Observații / Referințe
1	arabil	NU	2.000	28	64/1	-	
2	altele	NU	2.300	28	64/2	-	

Lungime Segmente

1) Valorile lungimilor segmentelor sunt obținute din proiecție în plan.

Punct început	X / Y	Punct sfârșit	X / Y	Lungime segment (** (m)
1	412.442,483 589.232,163	2	412.313,033 589.331,06	162.904
2	412.313,033 589.331,06	3	412.309,802 589.328,862	3.908
3	412.309,802 589.328,862	4	412.298,625 589.318,464	15.265
4	412.298,625 589.318,464	5	412.293,382 589.311,977	8.341

Punct început	X / Y	Punct sfârșit	X / Y	Lungime segment (** (m)
5	412.293,382 589.311,977	6	412.293,539 589.311,861	0.196
6	412.293,539 589.311,861	7	412.430,491 589.210,756	170.229
7	412.430,491 589.210,756	1	412.442,483 589.232,163	24.537

** Lungimile segmentelor sunt determinate în planul de proiecție Stereo 70 și sunt rotunjite la 1 milimetru.

*** Distanța dintre puncte este formată din segmente cumulate ce sunt mai mici decât valoarea 1 milimetru.

**DATE DESPRE IMOBILUL NR. 19157**

Oficiul de Cadastru și Publicitate Imobiliară CLUJ
 Biroul de Cadastru și Publicitate Imobiliară Cluj-Napoca

A. Partea I. Descrierea imobilului

TEREN Extravilan

Adresa: Jud. Cluj

Nr. Crt	Nr cadastral Nr. topografic	Suprafața* (mp)	Observații / Referințe
A1		2.900	Sector cadastral:11 Teren neimprejmuit;

B. Partea II. Proprietari și acte

Inscrieri privitoare la dreptul de proprietate și alte drepturi reale	Referințe
/	
Act Administrativ nr. 3269/2742, din 13/04/2005 emis de CJSDPAT Cluj;	
B1	A1
Intabulare, drept de PROPRIETATE, dobandit prin Reconstituire, cota actuala 1/1, cota initiala 1/1 1) CARTES ELVIRA, Lipsa CNP	

C. Partea III. SARCINI .

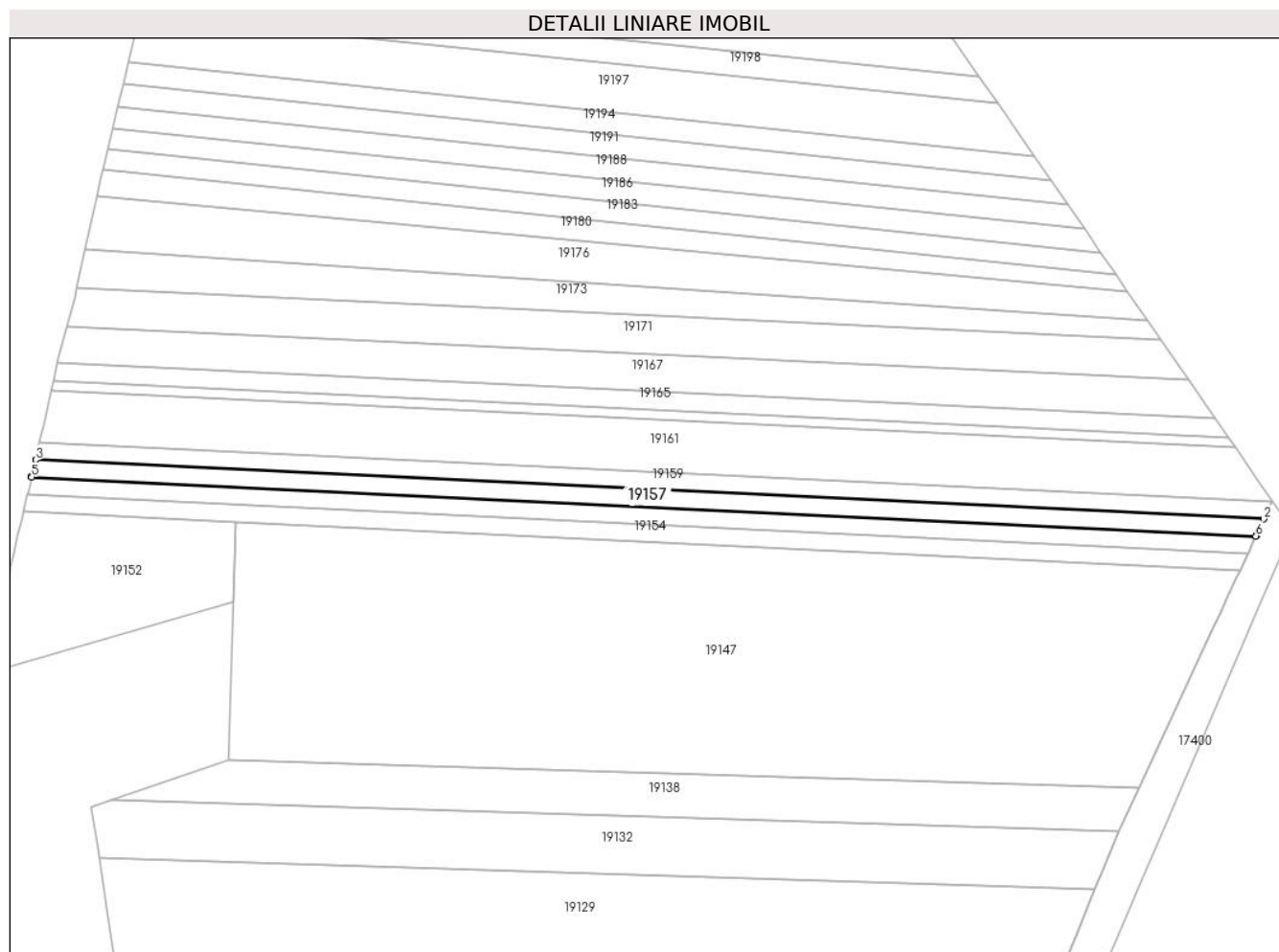
Inscrieri privind dezmembramintele dreptului de proprietate, drepturi reale de garanție și sarcini	Referințe
NU SUNT	

Anexa Nr. 1 La Partea I

Teren

Nr cadastral	Suprafața (mp)*	Observații / Referințe
	2.900	

* Suprafața este determinată în planul de proiecție Stereo 70.



Date referitoare la teren

Crt	Categorie folosință	Intravilan	Suprafața (mp)	Tarla	Parcelă	Nr. topo	Observații / Referințe
1	faneata	NU	2.900	30	41/1	-	

Lungime Segmente

1) Valorile lungimilor segmentelor sunt obținute din proiecție în plan.

Punct început	X / Y	Punct sfârșit	X / Y	Lungime segment (** (m)
1	414.076,15 589.263,946	2	414.078,901 589.269,854	6.517
2	414.078,901 589.269,854	3	413.625,289 589.291,672	454.137
3	413.625,289 589.291,672	4	413.623,891 589.285,699	6.134
4	413.623,891 589.285,699	5	413.623,807 589.285,34	0.369
5	413.623,807 589.285,34	6	414.075,985 589.263,591	452.7

Punct început	X / Y	Punct sfârșit	X / Y	Lungime segment (** (m)
6	414.075,985 589.263,591	1	414.076,15 589.263,946	0.392

** Lungimile segmentelor sunt determinate în planul de proiecție Stereo 70 și sunt rotunjite la 1 milimetru.

*** Distanța dintre puncte este formată din segmente cumulate ce sunt mai mici decât valoarea 1 milimetru.

**DATE DESPRE IMOBILUL NR. 19158**

Oficiul de Cadastru și Publicitate Imobiliară CLUJ
Biroul de Cadastru și Publicitate Imobiliară Cluj-Napoca

A. Partea I. Descrierea imobilului

TEREN Extravilan

Adresa: Jud. Cluj

Nr. Crt	Nr cadastral Nr. topografic	Suprafața* (mp)	Observații / Referințe
A1		6.508	Sector cadastral:9 Teren neimprejmuit; Imobil traversat de limita unităților administrativ - teritoriale COJOCNA și APAHIDA

B. Partea II. Proprietari și acte

Inscrieri privitoare la dreptul de proprietate și alte drepturi reale	Referințe
/	
Act Normativ nr. 7, din 13/03/1996 emis de Parlamentul Romanei;	
B1	A1
Inscrierea provizorie, drept de PROPRIETATE, dobandit prin Lege, cota actuala 1/1, cota initiala 1/1 1) COMUNA COJOCNA, CIF:5022204	

C. Partea III. SARCINI .

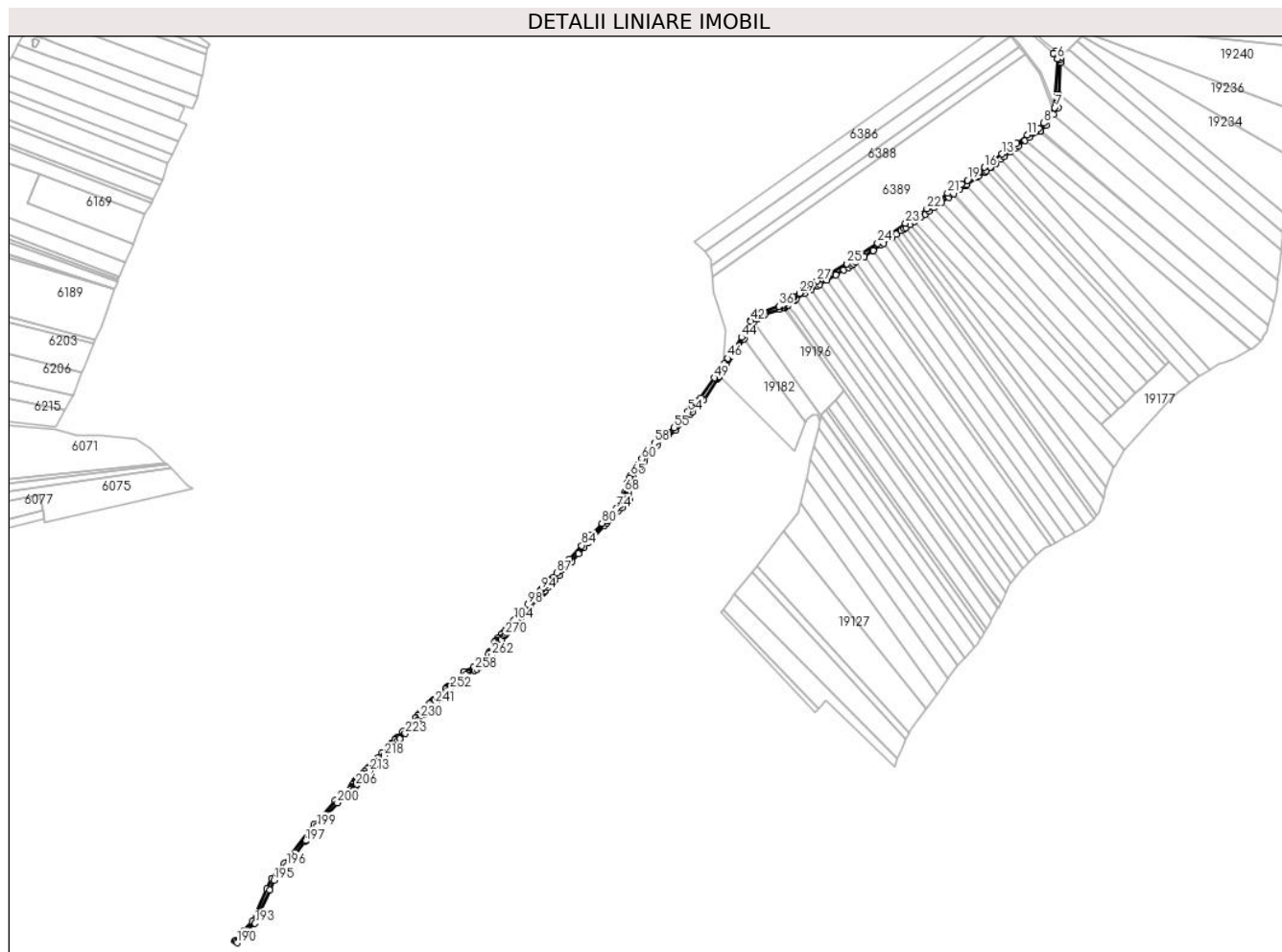
Inscrieri privind dezmembramintele dreptului de proprietate, drepturi reale de garanție și sarcini	Referințe
NU SUNT	

Anexa Nr. 1 La Partea I

Teren

Nr cadastral	Suprafața (mp)*	Observații / Referințe
	6.508	Imobil traversat de limita unităților administrativ - teritoriale COJOCNA și APAHIDA

* Suprafața este determinată în planul de proiecție Stereo 70.



Date referitoare la teren

Crt	Categorie folosință	Intravilan	Suprafața (mp)	Tarla	Parcelă	Nr. topo	Observații / Referințe
1	drum	NU	6.508	28	-	-	De 11

Lungime Segmente

1) Valorile lungimilor segmentelor sunt obținute din proiecție în plan.

Punct început	X / Y	Punct sfârșit	X / Y	Lungime segment	Punct început	X / Y	Punct sfârșit	X / Y	Lungime segment	Punct început	X / Y	Punct sfârșit	X / Y	Lungime segment
1	412.809,083 589.807,633	2	412.802,82 589.815,723	10.231	2	412.802,82 589.815,723	3	412.799,614 589.813,245	4.052	3	412.799,614 589.813,245	4	412.799,854 589.813,021	0.328
4	412.799,854 589.813,021	5	412.804,926 589.806,468	8.287	5	412.804,926 589.806,468	6	412.804,891 589.806,154	0.316	6	412.804,891 589.806,154	7	412.801,464 589.744,739	61.511
7	412.801,464 589.744,739	8	412.787,963 589.725,2	23.749	8	412.787,963 589.725,2	9	412.781,252 589.718,602	9.411	9	412.781,252 589.718,602	10	412.773,132 589.713,878	9.394
10	412.773,132 589.713,878	11	412.766,892 589.710,247	7.22	11	412.766,892 589.710,247	12	412.753,04 589.699,364	17.616	12	412.753,04 589.699,364	13	412.735,114 589.686,065	22.32
13	412.735,114 589.686,065	14	412.724,534 589.677,477	13.627	14	412.724,534 589.677,477	15	412.722,074 589.675,76	2.999	15	412.722,074 589.675,76	16	412.712,891 589.669,35	11.199
16	412.712,891 589.669,35	17	412.705,783 589.663,276	9.35	17	412.705,783 589.663,276	18	412.700,139 589.658,452	7.424	18	412.700,139 589.658,452	19	412.691,479 589.653,163	10.148

Punct început	X / Y	Punct sfârșit	X / Y	Lungime segment	Punct început	X / Y	Punct sfârșit	X / Y	Lungime segment	Punct început	X / Y	Punct sfârșit	X / Y	Lungime segment
19	412.691,479 589.653,163	20	412.683,507 589.648,293	9.342	20	412.683,507 589.648,293	21	412.666,136 589.636,472	21.012	21	412.666,136 589.636,472	22	412.639,985 589.616,824	32.71
22	412.639,985 589.616,824	23	412.612,819 589.598,723	32.644	23	412.612,819 589.598,723	24	412.577,706 589.573,602	43.173	24	412.577,706 589.573,602	25	412.538,969 589.547,641	46.632
25	412.538,969 589.547,641	26	412.515,13 589.533,788	27.572	26	412.515,13 589.533,788	27	412.501,084 589.525,661	16.227	27	412.501,084 589.525,661	28	412.482,974 589.513,47	21.831
28	412.482,974 589.513,47	29	412.478,802 589.510,199	5.301	29	412.478,802 589.510,199	30	412.472,358 589.506,126	7.624	30	412.472,358 589.506,126	31	412.470,563 589.504,992	2.123
31	412.470,563 589.504,992	32	412.461,87 589.498,65	10.76	32	412.461,87 589.498,65	33	412.460,291 589.497,498	1.955	33	412.460,291 589.497,498	34	412.460,086 589.497,349	0.254
34	412.460,086 589.497,349	35	412.457,542 589.495,493	3.149	35	412.457,542 589.495,493	36	412.452,699 589.493,935	5.087	36	412.452,699 589.493,935	37	412.433,429 589.486,476	20.664
37	412.433,429 589.486,476	38	412.424,458 589.482,564	9.787	38	412.424,458 589.482,564	39	412.420,038 589.480,636	4.822	39	412.420,038 589.480,636	40	412.419,378 589.479,458	1.35
40	412.419,378 589.479,458	41	412.417,397 589.475,917	4.057	41	412.417,397 589.475,917	42	412.416,82 589.474,886	1.181	42	412.416,82 589.474,886	43	412.410,24 589.463,129	13.473
43	412.410,24 589.463,129	44	412.405,531 589.454,714	9.643	44	412.405,531 589.454,714	45	412.394,458 589.436,867	21.003	45	412.394,458 589.436,867	46	412.388,325 589.428,099	10.7
46	412.388,325 589.428,099	47	412.383,369 589.421,012	8.648	47	412.383,369 589.421,012	48	412.374,162 589.407,849	16.063	48	412.374,162 589.407,849	49	412.371,075 589.403,436	5.386
49	412.371,075 589.403,436	50	412.354,145 589.377,941	30.605	50	412.354,145 589.377,941	51	412.351,017 589.374,57	4.598	51	412.351,017 589.374,57	52	412.349,684 589.373,133	1.959
52	412.349,684 589.373,133	53	412.340,349 589.363,072	13.725	53	412.340,349 589.363,072	54	412.338,01 589.360,508	3.47	54	412.338,01 589.360,508	55	412.319,81 589.340,508	27.042
55	412.319,81 589.340,508	56	412.310,783 589.334,368	10.917	56	412.310,783 589.334,368	57	412.307,3 589.331,998	4.213	57	412.307,3 589.331,998	58	412.295,693 589.321,2	15.854
58	412.295,693 589.321,2	59	412.290,257 589.314,474	8.648	59	412.290,257 589.314,474	60	412.279,565 589.300,934	17.252	60	412.279,565 589.300,934	61	412.274,209 589.293,381	9.26
61	412.274,209 589.293,381	62	412.272,601 589.291,006	2.868	62	412.272,601 589.291,006	63	412.271,884 589.289,947	1.279	63	412.271,884 589.289,947	64	412.270,737 589.288,254	2.045
64	412.270,737 589.288,254	65	412.265,014 589.279,535	10.429	65	412.265,014 589.279,535	66	412.263,639 589.276,715	3.138	66	412.263,639 589.276,715	67	412.260,312 589.269,891	7.591
67	412.260,312 589.269,891	68	412.257,945 589.259,067	11.08	68	412.257,945 589.259,067	69	412.258,708 589.255,865	3.292	69	412.258,708 589.255,865	70	412.258,887 589.255,111	0.775
70	412.258,887 589.255,111	71	412.259,262 589.253,539	1.616	71	412.259,262 589.253,539	72	412.260,153 589.249,799	3.845	72	412.260,153 589.249,799	73	412.252,146 589.242,599	10.769
73	412.252,146 589.242,599	74	412.247,132 589.238,09	6.743	74	412.247,132 589.238,09	75	412.241,701 589.232,584	7.735	75	412.241,701 589.232,584	76	412.239,106 589.229,953	3.695
76	412.239,106 589.229,953	77	412.236,751 589.227,566	3.353	77	412.236,751 589.227,566	78	412.234,279 589.225,059	3.521	78	412.234,279 589.225,059	79	412.232,571 589.223,328	2.432
79	412.232,571 589.223,328	80	412.229,095 589.219,803	4.95	80	412.229,095 589.219,803	81	412.215,671 589.205,266	19.787	81	412.215,671 589.205,266	82	412.215,236 589.204,795	0.641
82	412.215,236 589.204,795	83	412.208,915 589.197,769	9.452	83	412.208,915 589.197,769	84	412.203,293 589.191,521	8.404	84	412.203,293 589.191,521	85	412.187,732 589.174,223	23.268
85	412.187,732 589.174,223	86	412.179,889 589.165,505	11.726	86	412.179,889 589.165,505	87	412.172,069 589.156,812	11.693	87	412.172,069 589.156,812	88	412.166,285 589.150,384	8.647
88	412.166,285 589.150,384	89	412.164,001 589.147,844	3.416	89	412.164,001 589.147,844	90	412.162,392 589.146,056	2.406	90	412.162,392 589.146,056	91	412.162,172 589.145,813	0.328
91	412.162,172 589.145,813	92	412.158,474 589.141,911	5.376	92	412.158,474 589.141,911	93	412.153,832 589.137,012	6.75	93	412.153,832 589.137,012	94	412.152,278 589.135,372	2.259
94	412.152,278 589.135,372	95	412.150,602 589.133,604	2.436	95	412.150,602 589.133,604	96	412.144,293 589.126,946	9.173	96	412.144,293 589.126,946	97	412.142,558 589.125,115	2.523
97	412.142,558 589.125,115	98	412.135,335 589.116,99	10.871	98	412.135,335 589.116,99	99	412.130,123 589.111,127	7.845	99	412.130,123 589.111,127	100	412.129,314 589.110,218	1.217
100	412.129,314 589.110,218	101	412.127,488 589.108,164	2.748	101	412.127,488 589.108,164	102	412.125,628 589.106,072	2.799	102	412.125,628 589.106,072	103	412.123,028 589.103,147	3.914
103	412.123,028 589.103,147	104	412.118,048 589.097,545	7.495	104	412.118,048 589.097,545	105	412.113,585 589.092,525	6.717	105	412.113,585 589.092,525	106	412.107,446 589.085,619	9.24
106	412.107,446 589.085,619	107	412.105,875 589.083,852	2.365	107	412.105,875 589.083,852	108	412.103,655 589.081,354	3.342	108	412.103,655 589.081,354	109	412.102,307 589.079,838	2.029
109	412.102,307 589.079,838	110	412.098,318 589.075,351	6.004	110	412.098,318 589.075,351	111	412.098,086 589.075,091	0.348	111	412.098,086 589.075,091	112	412.094,957 589.071,571	4.71
112	412.094,957 589.071,571	113	412.094,736 589.071,354	0.31	113	412.094,736 589.071,354	114	412.093,269 589.069,922	2.05	114	412.093,269 589.069,922	115	412.087,283 589.057,721	13.59
115	412.087,283 589.057,721	116	412.086,459 589.056,042	1.87	116	412.086,459 589.056,042	117	412.085,844 589.054,788	1.397	117	412.085,844 589.054,788	118	412.075,174 589.044,769	14.637

Punct început	X / Y	Punct sfârșit	X / Y	Lungime segment	Punct început	X / Y	Punct sfârșit	X / Y	Lungime segment	Punct început	X / Y	Punct sfârșit	X / Y	Lungime segment
118	412.075,174 589.044,769	119	412.068,793 589.038,807	8.732	119	412.068,793 589.038,807	120	412.066,475 589.037,733	2.555	120	412.066,475 589.037,733	121	412.053,98 589.031,945	13.77
121	412.053,98 589.031,945	122	412.043,644 589.022,199	14.206	122	412.043,644 589.022,199	123	412.042,009 589.020,656	2.248	123	412.042,009 589.020,656	124	412.041,734 589.020,397	0.378
124	412.041,734 589.020,397	125	412.040,361 589.019,103	1.886	125	412.040,361 589.019,103	126	412.034,301 589.013,388	8.33	126	412.034,301 589.013,388	127	412.033,042 589.012,201	1.731
127	412.033,042 589.012,201	128	412.032,341 589.011,54	0.963	128	412.032,341 589.011,54	129	412.031,89 589.011,114	0.621	129	412.031,89 589.011,114	130	412.031,188 589.010,452	0.965
130	412.031,188 589.010,452	131	412.025,507 589.005,096	7.808	131	412.025,507 589.005,096	132	412.024,743 589.004,375	1.05	132	412.024,743 589.004,375	133	412.023,932 589.003,611	1.114
133	412.023,932 589.003,611	134	412.022,73 589.002,478	1.652	134	412.022,73 589.002,478	135	412.021,805 589.001,605	1.272	135	412.021,805 589.001,605	136	412.021,301 589.001,13	0.693
136	412.021,301 589.001,13	137	412.016,391 588.996,5	6.748	137	412.016,391 588.996,5	138	412.014,954 588.995,145	1.976	138	412.014,954 588.995,145	139	412.012,886 588.993,195	2.842
139	412.012,886 588.993,195	140	412.012,199 588.992,547	0.945	140	412.012,199 588.992,547	141	412.011,026 588.991,441	1.612	141	412.011,026 588.991,441	142	412.006,404 588.987,083	6.352
142	412.006,404 588.987,083	143	412.006,242 588.986,93	0.224	143	412.006,242 588.986,93	144	412.002,559 588.983,457	5.062	144	412.002,559 588.983,457	145	412.001,006 588.981,83	2.249
145	412.001,006 588.981,83	146	411.998,961 588.979,687	2.962	146	411.998,961 588.979,687	147	411.998,585 588.979,293	0.545	147	411.998,585 588.979,293	148	411.996,612 588.977,226	2.857
148	411.996,612 588.977,226	149	411.996,093 588.976,682	0.752	149	411.996,093 588.976,682	150	411.994,022 588.974,512	3.0	150	411.994,022 588.974,512	151	411.993,751 588.974,227	0.393
151	411.993,751 588.974,227	152	411.986,334 588.966,455	10.743	152	411.986,334 588.966,455	153	411.986,101 588.966,211	0.338	153	411.986,101 588.966,211	154	411.983,982 588.963,99	3.069
154	411.983,982 588.963,99	155	411.983,92 588.963,925	0.091	155	411.983,92 588.963,925	156	411.977,269 588.956,955	9.634	156	411.977,269 588.956,955	157	411.970,694 588.950,065	9.523
157	411.970,694 588.950,065	158	411.968,339 588.947,597	3.412	158	411.968,339 588.947,597	159	411.967,296 588.946,504	1.511	159	411.967,296 588.946,504	160	411.962,466 588.941,443	6.996
160	411.962,466 588.941,443	161	411.961,918 588.940,868	0.794	161	411.961,918 588.940,868	162	411.950,371 588.928,768	16.726	162	411.950,371 588.928,768	163	411.944,929 588.923,064	7.883
163	411.944,929 588.923,064	164	411.941,128 588.919,082	5.505	164	411.941,128 588.919,082	165	411.939,028 588.916,881	3.043	165	411.939,028 588.916,881	166	411.935,76 588.913,321	4.832
166	411.935,76 588.913,321	167	411.932,104 588.909,337	5.407	167	411.932,104 588.909,337	168	411.928,79 588.906,066	4.656	168	411.928,79 588.906,066	169	411.926,432 588.903,738	3.314
169	411.926,432 588.903,738	170	411.917,324 588.894,748	12.797	170	411.917,324 588.894,748	171	411.916,965 588.894,164	0.686	171	411.916,965 588.894,164	172	411.915,731 588.892,159	2.353
172	411.915,731 588.892,159	173	411.915,046 588.891,047	1.307	173	411.915,046 588.891,047	174	411.914,383 588.889,97	1.265	174	411.914,383 588.889,97	175	411.912,409 588.886,761	3.767
175	411.912,409 588.886,761	176	411.911,263 588.884,899	2.186	176	411.911,263 588.884,899	177	411.910,458 588.883,591	1.537	177	411.910,458 588.883,591	178	411.904,445 588.875,626	9.979
178	411.904,445 588.875,626	179	411.891,944 588.869,581	13.887	179	411.891,944 588.869,581	180	411.865,186 588.838,907	40.704	180	411.865,186 588.838,907	181	411.858,908 588.830,806	10.249
181	411.858,908 588.830,806	182	411.834,014 588.798,686	40.638	182	411.834,014 588.798,686	183	411.827,086 588.789,748	11.308	183	411.827,086 588.789,748	184	411.811,073 588.770,815	24.796
184	411.811,073 588.770,815	185	411.805,272 588.757,748	14.297	185	411.805,272 588.757,748	186	411.786,973 588.716,53	45.098	186	411.786,973 588.716,53	187	411.776,465 588.705,165	15.478
187	411.776,465 588.705,165	188	411.764,758 588.692,504	17.244	188	411.764,758 588.692,504	189	411.766,203 588.691,168	1.967	189	411.766,203 588.691,168	190	411.767,695 588.689,788	2.033
190	411.767,695 588.689,788	191	411.773,989 588.696,595	9.27	191	411.773,989 588.696,595	192	411.774,677 588.697,339	1.014	192	411.774,677 588.697,339	193	411.790,36 588.714,301	23.101
193	411.790,36 588.714,301	194	411.808,928 588.756,125	45.76	194	411.808,928 588.756,125	195	411.814,497 588.768,669	13.725	195	411.814,497 588.768,669	196	411.830,196 588.787,23	24.309
196	411.830,196 588.787,23	197	411.854,049 588.818,007	38.939	197	411.854,049 588.818,007	198	411.855,174 588.819,459	1.837	198	411.855,174 588.819,459	199	411.868,277 588.836,365	21.389
199	411.868,277 588.836,365	200	411.894,421 588.866,335	39.771	200	411.894,421 588.866,335	201	411.908,019 588.872,911	15.105	201	411.908,019 588.872,911	202	411.911,14 588.877,069	5.199
202	411.911,14 588.877,069	203	411.913,864 588.881,494	5.196	203	411.913,864 588.881,494	204	411.914,67 588.882,803	1.537	204	411.914,67 588.882,803	205	411.915,816 588.884,665	2.187
205	411.915,816 588.884,665	206	411.917,789 588.887,873	3.766	206	411.917,789 588.887,873	207	411.918,453 588.888,95	1.266	207	411.918,453 588.888,95	208	411.919,138 588.890,063	1.307
208	411.919,138 588.890,063	209	411.920,371 588.892,067	2.353	209	411.920,371 588.892,067	210	411.920,478 588.892,24	0.204	210	411.920,478 588.892,24	211	411.929,242 588.900,891	12.314
211	411.929,242 588.900,891	212	411.931,6 588.903,219	3.314	212	411.931,6 588.903,219	213	411.934,984 588.906,56	4.755	213	411.934,984 588.906,56	214	411.938,708 588.910,616	5.506
214	411.938,708 588.910,616	215	411.941,948 588.914,148	4.793	215	411.941,948 588.914,148	216	411.947,822 588.920,303	8.508	216	411.947,822 588.920,303	217	411.952,209 588.924,899	6.353

Punct început	X / Y	Punct sfârșit	X / Y	Lungime segment	Punct început	X / Y	Punct sfârșit	X / Y	Lungime segment	Punct început	X / Y	Punct sfârșit	X / Y	Lungime segment
217	411.952,209 588.924,899	218	411.953,265 588.926,006	1.53	218	411.953,265 588.926,006	219	411.964,812 588.938,107	16.726	219	411.964,812 588.938,107	220	411.965,36 588.938,681	0.794
220	411.965,36 588.938,681	221	411.971,233 588.944,835	8.507	221	411.971,233 588.944,835	222	411.973,588 588.947,304	3.412	222	411.973,588 588.947,304	223	411.980,162 588.954,193	9.523
223	411.980,162 588.954,193	224	411.986,812 588.961,162	9.633	224	411.986,812 588.961,162	225	411.986,876 588.961,229	0.092	225	411.986,876 588.961,229	226	411.988,995 588.963,449	3.069
226	411.988,995 588.963,449	227	411.989,228 588.963,694	0.338	227	411.989,228 588.963,694	228	411.996,645 588.971,466	10.743	228	411.996,645 588.971,466	229	411.996,916 588.971,75	0.393
229	411.996,916 588.971,75	230	411.998,987 588.973,92	3.0	230	411.998,987 588.973,92	231	411.999,506 588.974,464	0.752	231	411.999,506 588.974,464	232	412.001,478 588.976,531	2.857
232	412.001,478 588.976,531	233	412.001,855 588.976,925	0.545	233	412.001,855 588.976,925	234	412.003,9 588.979,069	2.962	234	412.003,9 588.979,069	235	412.005,38 588.980,619	2.143
235	412.005,38 588.980,619	236	412.008,986 588.984,019	4.956	236	412.008,986 588.984,019	237	412.009,148 588.984,173	0.224	237	412.009,148 588.984,173	238	412.013,77 588.988,531	6.352
238	412.013,77 588.988,531	239	412.014,943 588.989,637	1.612	239	412.014,943 588.989,637	240	412.015,63 588.990,285	0.945	240	412.015,63 588.990,285	241	412.017,698 588.992,235	2.842
241	412.017,698 588.992,235	242	412.019,135 588.993,59	1.976	242	412.019,135 588.993,59	243	412.024,045 588.998,22	6.748	243	412.024,045 588.998,22	244	412.024,549 588.998,695	0.693
244	412.024,549 588.998,695	245	412.026,797 589.000,543	2.91	245	412.026,797 589.000,543	246	412.028,251 589.002,186	2.194	246	412.028,251 589.002,186	247	412.028,513 589.002,433	0.36
247	412.028,513 589.002,433	248	412.033,932 589.007,542	7.448	248	412.033,932 589.007,542	249	412.034,634 589.008,204	0.965	249	412.034,634 589.008,204	250	412.035,085 589.008,63	0.621
250	412.035,085 589.008,63	251	412.035,786 589.009,291	0.963	251	412.035,786 589.009,291	252	412.037,045 589.010,478	1.731	252	412.037,045 589.010,478	253	412.043,106 589.016,193	8.33
253	412.043,106 589.016,193	254	412.044,478 589.017,487	1.886	254	412.044,478 589.017,487	255	412.044,753 589.017,746	0.377	255	412.044,753 589.017,746	256	412.046,389 589.019,288	2.249
256	412.046,389 589.019,288	257	412.056,251 589.028,588	13.556	257	412.056,251 589.028,588	258	412.068,156 589.034,104	13.12	258	412.068,156 589.034,104	259	412.071,056 589.035,447	3.195
259	412.071,056 589.035,447	260	412.073,828 589.038,037	3.794	260	412.073,828 589.038,037	261	412.077,908 589.041,85	5.584	261	412.077,908 589.041,85	262	412.089,114 589.052,371	15.371
262	412.089,114 589.052,371	263	412.096,557 589.067,542	16.898	263	412.096,557 589.067,542	264	412.097,531 589.068,493	1.361	264	412.097,531 589.068,493	265	412.097,853 589.068,808	0.451
265	412.097,853 589.068,808	266	412.099,328 589.070,466	2.219	266	412.099,328 589.070,466	267	412.101,076 589.072,433	2.632	267	412.101,076 589.072,433	268	412.101,307 589.072,693	0.348
268	412.101,307 589.072,693	269	412.105,296 589.077,18	6.004	269	412.105,296 589.077,18	270	412.106,644 589.078,697	2.029	270	412.106,644 589.078,697	271	412.108,865 589.081,194	3.342
271	412.108,865 589.081,194	272	412.110,436 589.082,961	2.365	272	412.110,436 589.082,961	273	412.116,575 589.089,867	9.24	273	412.116,575 589.089,867	274	412.121,038 589.094,887	6.717
274	412.121,038 589.094,887	275	412.126,018 589.100,489	7.495	275	412.126,018 589.100,489	276	412.128,618 589.103,414	3.914	276	412.128,618 589.103,414	277	412.130,478 589.105,506	2.799
277	412.130,478 589.105,506	278	412.133,112 589.108,469	3.965	278	412.133,112 589.108,469	279	412.138,325 589.114,333	7.845	279	412.138,325 589.114,333	280	412.145,505 589.122,409	10.807
280	412.145,505 589.122,409	281	412.147,197 589.124,195	2.459	281	412.147,197 589.124,195	282	412.153,506 589.130,853	9.173	282	412.153,506 589.130,853	283	412.155,181 589.132,621	2.436
283	412.155,181 589.132,621	284	412.156,735 589.134,26	2.259	284	412.156,735 589.134,26	285	412.161,378 589.139,16	6.75	285	412.161,378 589.139,16	286	412.165,147 589.143,137	5.48
286	412.165,147 589.143,137	287	412.165,366 589.143,381	0.327	287	412.165,366 589.143,381	288	412.169,259 589.147,709	5.821	288	412.169,259 589.147,709	289	412.175,042 589.154,137	8.647
289	412.175,042 589.154,137	290	412.181,457 589.161,267	9.591	290	412.181,457 589.161,267	291	412.182,863 589.162,83	2.102	291	412.182,863 589.162,83	292	412.190,705 589.171,547	11.726
292	412.190,705 589.171,547	293	412.199,285 589.181,084	12.827	293	412.199,285 589.181,084	294	412.206,267 589.188,845	10.44	294	412.206,267 589.188,845	295	412.211,888 589.195,093	8.404
295	412.211,888 589.195,093	296	412.218,192 589.202,101	9.426	296	412.218,192 589.202,101	297	412.218,609 589.202,553	0.615	297	412.218,609 589.202,553	298	412.231,989 589.217,041	19.721
298	412.231,989 589.217,041	299	412.235,419 589.220,518	4.884	299	412.235,419 589.220,518	300	412.237,127 589.222,25	2.432	300	412.237,127 589.222,25	301	412.241,954 589.227,144	6.874
301	412.241,954 589.227,144	302	412.244,549 589.229,775	3.695	302	412.244,549 589.229,775	303	412.249,896 589.235,196	7.615	303	412.249,896 589.235,196	304	412.254,82 589.239,624	6.623
304	412.254,82 589.239,624	305	412.264,595 589.248,414	13.145	305	412.264,595 589.248,414	306	412.263,153 589.254,466	6.222	306	412.263,153 589.254,466	307	412.262,599 589.256,792	2.391
307	412.262,599 589.256,792	308	412.262,047 589.259,105	2.378	308	412.262,047 589.259,105	309	412.264,117 589.268,569	9.687	309	412.264,117 589.268,569	310	412.267,234 589.274,962	7.112
310	412.267,234 589.274,962	311	412.268,498 589.277,553	2.883	311	412.268,498 589.277,553	312	412.274,065 589.286,035	10.146	312	412.274,065 589.286,035	313	412.274,692 589.286,96	1.118
313	412.274,692 589.286,96	314	412.275,196 589.287,705	0.899	314	412.275,196 589.287,705	315	412.275,913 589.288,763	1.279	315	412.275,913 589.288,763	316	412.277,496 589.291,102	2.824

Punct început	X / Y	Punct sfârșit	X / Y	Lungime segment	Punct început	X / Y	Punct sfârșit	X / Y	Lungime segment	Punct început	X / Y	Punct sfârșit	X / Y	Lungime segment
316	412.277,496 589.291,102	317	412.282,768 589.298,536	9.113	317	412.282,768 589.298,536	318	412.289,706 589.307,322	11.195	318	412.289,706 589.307,322	319	412.293,382 589.311,977	5.932
319	412.293,382 589.311,977	320	412.298,625 589.318,464	8.341	320	412.298,625 589.318,464	321	412.309,802 589.328,862	15.265	321	412.309,802 589.328,862	322	412.313,033 589.331,06	3.908
322	412.313,033 589.331,06	323	412.322,45 589.337,466	11.389	323	412.322,45 589.337,466	324	412.340,967 589.357,814	27.512	324	412.340,967 589.357,814	325	412.343,293 589.360,364	3.451
325	412.343,293 589.360,364	326	412.352,617 589.370,413	13.708	326	412.352,617 589.370,413	327	412.357,297 589.375,458	6.882	327	412.357,297 589.375,458	328	412.374,381 589.401,183	30.881
328	412.374,381 589.401,183	329	412.375,717 589.403,093	2.331	329	412.375,717 589.403,093	330	412.376,689 589.404,482	1.696	330	412.376,689 589.404,482	331	412.377,44 589.405,557	1.311
331	412.377,44 589.405,557	332	412.386,647 589.418,72	16.063	332	412.386,647 589.418,72	333	412.397,799 589.434,665	19.458	333	412.397,799 589.434,665	334	412.408,977 589.452,682	21.203
334	412.408,977 589.452,682	335	412.413,731 589.461,176	9.733	335	412.413,731 589.461,176	336	412.420,311 589.472,933	13.473	336	412.420,311 589.472,933	337	412.420,887 589.473,964	1.181
337	412.420,887 589.473,964	338	412.422,871 589.477,508	4.061	338	412.422,871 589.477,508	339	412.426,057 589.478,897	3.476	339	412.426,057 589.478,897	340	412.434,951 589.482,776	9.703
340	412.434,951 589.482,776	341	412.454,035 589.490,163	20.463	341	412.454,035 589.490,163	342	412.459,38 589.491,882	5.615	342	412.459,38 589.491,882	343	412.459,65 589.492,079	0.334
343	412.459,65 589.492,079	344	412.462,443 589.494,117	3.458	344	412.462,443 589.494,117	345	412.462,649 589.494,267	0.254	345	412.462,649 589.494,267	346	412.464,227 589.495,419	1.954
346	412.464,227 589.495,419	347	412.471,804 589.500,946	9.378	347	412.471,804 589.500,946	348	412.472,813 589.501,682	1.249	348	412.472,813 589.501,682	349	412.474,495 589.502,744	1.989
349	412.474,495 589.502,744	350	412.485,348 589.509,604	12.84	350	412.485,348 589.509,604	351	412.493,482 589.514,744	9.621	351	412.493,482 589.514,744	352	412.502,004 589.520,13	10.081
352	412.502,004 589.520,13	353	412.504,609 589.521,677	3.03	353	412.504,609 589.521,677	354	412.513,239 589.526,799	10.036	354	412.513,239 589.526,799	355	412.524,687 589.533,593	13.312
355	412.524,687 589.533,593	356	412.534,753 589.539,567	11.705	356	412.534,753 589.539,567	357	412.540,766 589.543,136	6.992	357	412.540,766 589.543,136	358	412.544,398 589.545,605	4.392
358	412.544,398 589.545,605	359	412.546,931 589.547,327	3.063	359	412.546,931 589.547,327	360	412.549,917 589.549,357	3.61	360	412.549,917 589.549,357	361	412.560,926 589.556,841	13.312
361	412.560,926 589.556,841	362	412.571,654 589.564,134	12.972	362	412.571,654 589.564,134	363	412.571,896 589.564,299	0.293	363	412.571,896 589.564,299	364	412.581,63 589.570,916	11.77
364	412.581,63 589.570,916	365	412.585,415 589.573,61	4.646	365	412.585,415 589.573,61	366	412.596,193 589.581,284	13.231	366	412.596,193 589.581,284	367	412.601,448 589.585,009	6.441
367	412.601,448 589.585,009	368	412.607,69 589.589,346	7.601	368	412.607,69 589.589,346	369	412.610,854 589.591,545	3.853	369	412.610,854 589.591,545	370	412.613,535 589.593,407	3.264
370	412.613,535 589.593,407	371	412.619,081 589.597,261	6.754	371	412.619,081 589.597,261	372	412.619,114 589.597,284	0.04	372	412.619,114 589.597,284	373	412.624,034 589.600,703	5.992
373	412.624,034 589.600,703	374	412.632,788 589.606,857	10.701	374	412.632,788 589.606,857	375	412.637,792 589.610,374	6.116	375	412.637,792 589.610,374	376	412.642,659 589.613,796	5.95
376	412.642,659 589.613,796	377	412.649,006 589.618,258	7.758	377	412.649,006 589.618,258	378	412.653,538 589.621,444	5.54	378	412.653,538 589.621,444	379	412.654,946 589.622,434	1.722
379	412.654,946 589.622,434	380	412.658,589 589.625,01	4.461	380	412.658,589 589.625,01	381	412.667,456 589.631,279	10.86	381	412.667,456 589.631,279	382	412.672,542 589.634,875	6.228
382	412.672,542 589.634,875	383	412.673,6 589.635,623	1.296	383	412.673,6 589.635,623	384	412.681,464 589.641,183	9.631	384	412.681,464 589.641,183	385	412.688,503 589.646,159	8.62
385	412.688,503 589.646,159	386	412.689,018 589.646,524	0.632	386	412.689,018 589.646,524	387	412.689,4 589.646,794	0.467	387	412.689,4 589.646,794	388	412.690,033 589.647,241	0.775
388	412.690,033 589.647,241	389	412.703,175 589.656,533	16.094	389	412.703,175 589.656,533	390	412.705,256 589.658,004	2.548	390	412.705,256 589.658,004	391	412.712,901 589.663,409	9.363
391	412.712,901 589.663,409	392	412.713,388 589.663,753	0.596	392	412.713,388 589.663,753	393	412.715,359 589.665,319	2.518	393	412.715,359 589.665,319	394	412.720,207 589.669,169	6.19
394	412.720,207 589.669,169	395	412.720,765 589.669,612	0.713	395	412.720,765 589.669,612	396	412.726,942 589.674,28	7.742	396	412.726,942 589.674,28	397	412.727,627 589.674,836	0.883
397	412.727,627 589.674,836	398	412.733,091 589.679,271	7.037	398	412.733,091 589.679,271	399	412.737,567 589.682,904	5.765	399	412.737,567 589.682,904	400	412.745,485 589.688,779	9.859
400	412.745,485 589.688,779	401	412.752,203 589.693,762	8.365	401	412.752,203 589.693,762	402	412.755,467 589.696,184	4.065	402	412.755,467 589.696,184	403	412.764,177 589.703,027	11.076
403	412.764,177 589.703,027	404	412.769,144 589.706,929	6.317	404	412.769,144 589.706,929	405	412.783,16 589.715,084	16.216	405	412.783,16 589.715,084	406	412.783,698 589.715,398	0.623
406	412.783,698 589.715,398	407	412.791,038 589.722,614	10.293	407	412.791,038 589.722,614	408	412.800,187 589.735,854	16.093	408	412.800,187 589.735,854	409	412.805,95 589.744,195	10.138
409	412.805,95 589.744,195	410	412.806,78 589.761,701	17.527	410	412.806,78 589.761,701	411	412.808,683 589.801,839	40.183	411	412.808,683 589.801,839	412	412.808,866 589.805,706	3.872
412	412.808,866 589.805,706	1	412.809,083 589.807,633	1.938										

**** Lungimile segmentelor sunt determinate în planul de proiecție Stereo 70 și sunt rotunjite la 1 milimetru.**

***** Distanța dintre puncte este formată din segmente cumulate ce sunt mai mici decât valoarea 1 milimetru.**

**DATE DESPRE IMOBILUL NR. 19159**

Oficiul de Cadastru și Publicitate Imobiliară CLUJ
Biroul de Cadastru și Publicitate Imobiliară Cluj-Napoca

A. Partea I. Descrierea imobilului

TEREN Extravilan

Adresa: Jud. Cluj

Nr. Crt	Nr cadastral Nr. topografic	Suprafața* (mp)	Observații / Referințe
A1		2.900	Sector cadastral:11 Teren neimprejmuit;

B. Partea II. Proprietari și acte

Inscrieri privitoare la dreptul de proprietate și alte drepturi reale	Referințe
/	
Act Administrativ nr. 3064/1950, din 10/01/2003 emis de CJSDPAT Cluj;	
B1	A1
Intabulare, drept de PROPRIETATE, dobandit prin Reconstituire, cota actuala 1/1, cota initiala 1/1 1) MURESAN GRIGORE, Lipsa CNP	

C. Partea III. SARCINI .

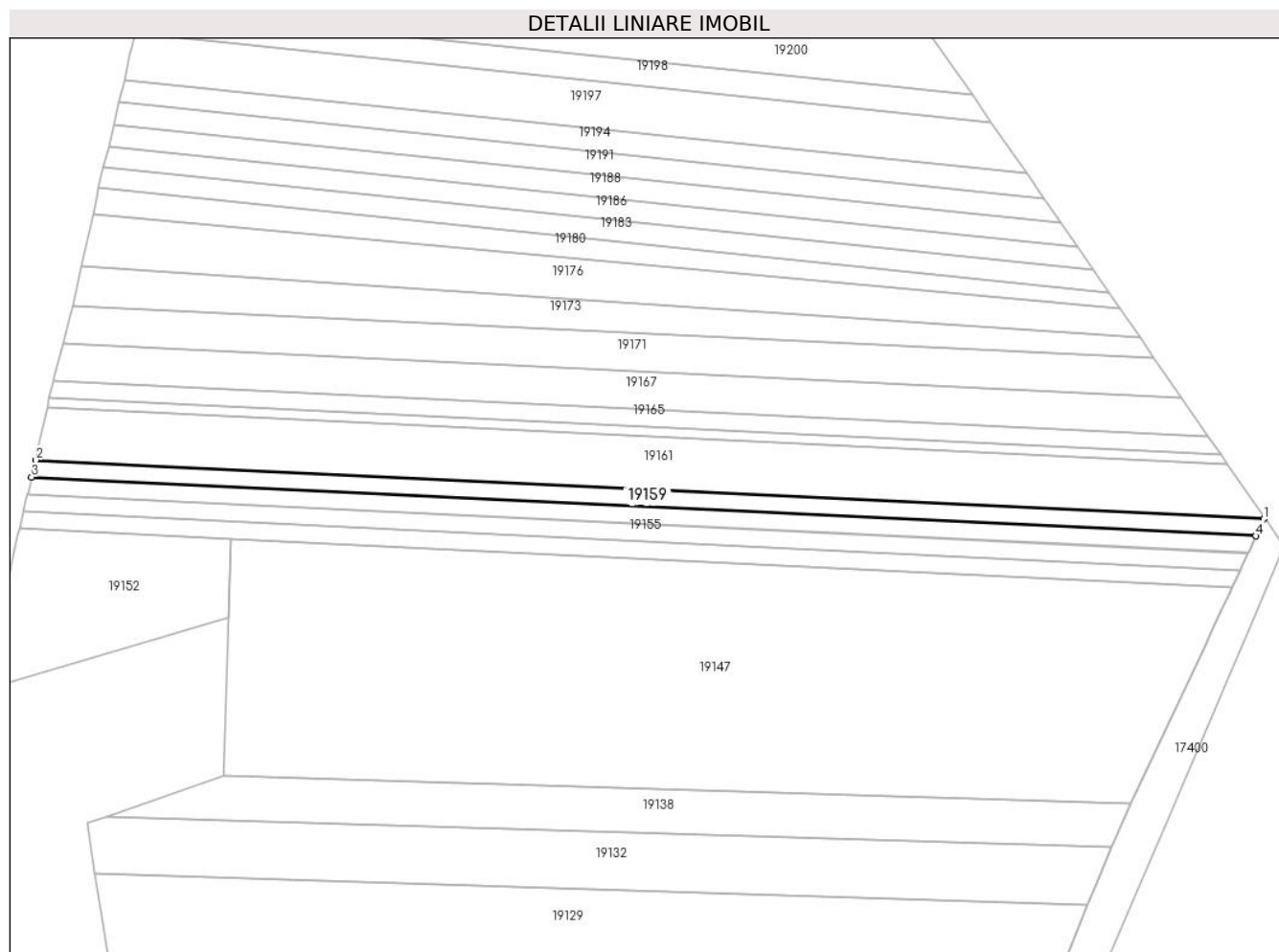
Inscrieri privind dezmembramintele dreptului de proprietate, drepturi reale de garanție și sarcini	Referințe
NU SUNT	

Anexa Nr. 1 La Partea I

Teren

Nr cadastral	Suprafața (mp)*	Observații / Referințe
	2.900	

* Suprafața este determinată în planul de proiecție Stereo 70.



Date referitoare la teren

Crt	Categorie folosință	Intravilan	Suprafața (mp)	Tarla	Parcelă	Nr. topo	Observații / Referințe
1	arabil	NU	2.900	30	41	-	

Lungime Segmente

1) Valorile lungimilor segmentelor sunt obținute din proiecție în plan.

Punct început	X / Y	Punct sfârșit	X / Y	Lungime segment (** (m))
1	414.081,808 589.276,097	2	413.626,765 589.297,984	455.569
2	413.626,765 589.297,984	3	413.625,289 589.291,672	6.483
3	413.625,289 589.291,672	4	414.078,901 589.269,854	454.137
4	414.078,901 589.269,854	1	414.081,808 589.276,097	6.887

** Lungimile segmentelor sunt determinate în planul de proiecție Stereo 70 și sunt rotunjite la 1 milimetru.

***** Distanţa dintre puncte este formată din segmente cumulate ce sunt mai mici decât valoarea 1 milimetru.**

**DATE DESPRE IMOBILUL NR. 19160**

Oficiul de Cadastru și Publicitate Imobiliară CLUJ
Biroul de Cadastru și Publicitate Imobiliară Cluj-Napoca

A. Partea I. Descrierea imobilului

TEREN Extravilan

Adresa: Jud. Cluj

Nr. Crt	Nr cadastral Nr. topografic	Suprafața* (mp)	Observații / Referințe
A1		5.800	Sector cadastral:9 Teren neimprejmuit; Imobil traversat de limita unităților administrativ - teritoriale COJOCNA și APAHIDA

B. Partea II. Proprietari și acte

Inscrieri privitoare la dreptul de proprietate și alte drepturi reale	Referințe
/	
Act Administrativ nr. 3005/1818, din 17/10/2002 emis de CJSDPAT Cluj;	
B1	A1
Intabulare, drept de PROPRIETATE, dobandit prin Reconstituire, cota actuala 1/1, cota initiala 1/1 1) PERTA IOAN, Lipsa CNP	

C. Partea III. SARCINI .

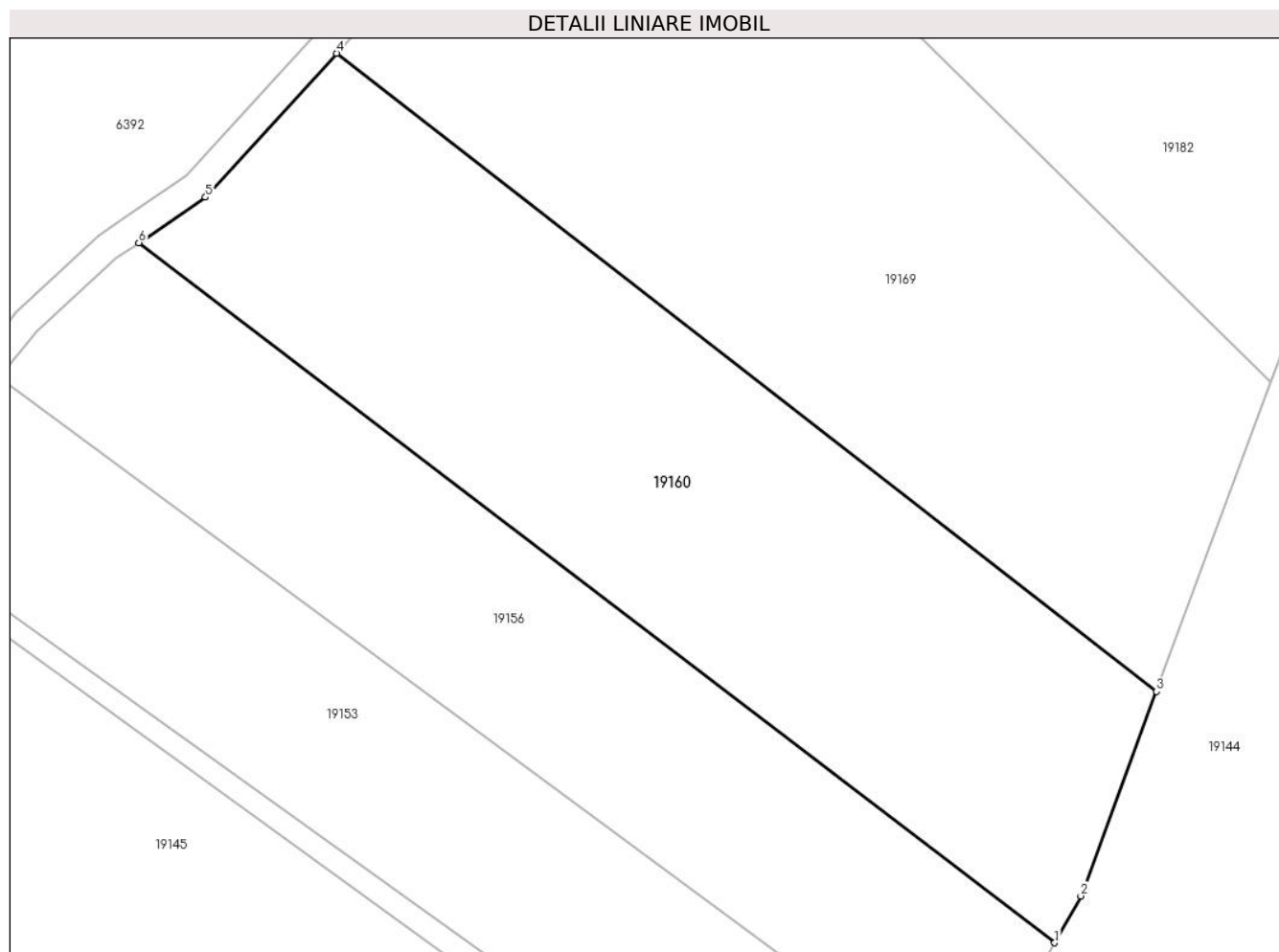
Inscrieri privind dezmembramintele dreptului de proprietate, drepturi reale de garanție și sarcini	Referințe
NU SUNT	

Anexa Nr. 1 La Partea I

Teren

Nr cadastral	Suprafața (mp)*	Observații / Referințe
	5.800	Imobil traversat de limita unităților administrativ - teritoriale COJOCNA și APAHIDA

* Suprafața este determinată în planul de proiecție Stereo 70.



Date referitoare la teren

Crt	Categorie folosință	Intra vilan	Suprafața (mp)	Tarla	Parcelă	Nr. topo	Observații / Referințe
1	arabil	NU	5.800	28	64	-	

Lungime Segmente

1) Valorile lungimilor segmentelor sunt obținute din proiecție în plan.

Punct început	X / Y	Punct sfârșit	X / Y	Lungime segment (** (m)
1	412.442,483 589.232,163	2	412.446,192 589.238,784	7.589
2	412.446,192 589.238,784	3	412.456,879 589.267,651	30.781
3	412.456,879 589.267,651	4	412.340,967 589.357,814	146.85
4	412.340,967 589.357,814	5	412.322,45 589.337,466	27.512
5	412.322,45 589.337,466	6	412.313,033 589.331,06	11.389

Punct început	X / Y	Punct sfârșit	X / Y	Lungime segment (** (m)
6	412.313,033 589.331,06	1	412.442,483 589.232,163	162.904

** Lungimile segmentelor sunt determinate în planul de proiecție Stereo 70 și sunt rotunjite la 1 milimetru.

*** Distanța dintre puncte este formată din segmente cumulate ce sunt mai mici decât valoarea 1 milimetru.

**DATE DESPRE IMOBILUL NR. 19161**

Oficiul de Cadastru și Publicitate Imobiliară CLUJ
Biroul de Cadastru și Publicitate Imobiliară Cluj-Napoca

A. Partea I. Descrierea imobilului

TEREN Extravilan

Adresa: Jud. Cluj

Nr. Crt	Nr cadastral Nr. topografic	Suprafața* (mp)	Observații / Referințe
A1		8.700	Sector cadastral:11 Teren neimprejmuit;

B. Partea II. Proprietari și acte

Inscrieri privitoare la dreptul de proprietate și alte drepturi reale	Referințe
/	
Act Administrativ nr. 3064/1937, din 09/01/2003 emis de CJSDPAT Cluj;	
B1	A1
Intabulare, drept de PROPRIETATE, dobandit prin Reconstituire, cota actuala 1/1, cota initiala 1/1	
1) DIVIRICEAN VASILE, Lipsa CNP	

C. Partea III. SARCINI .

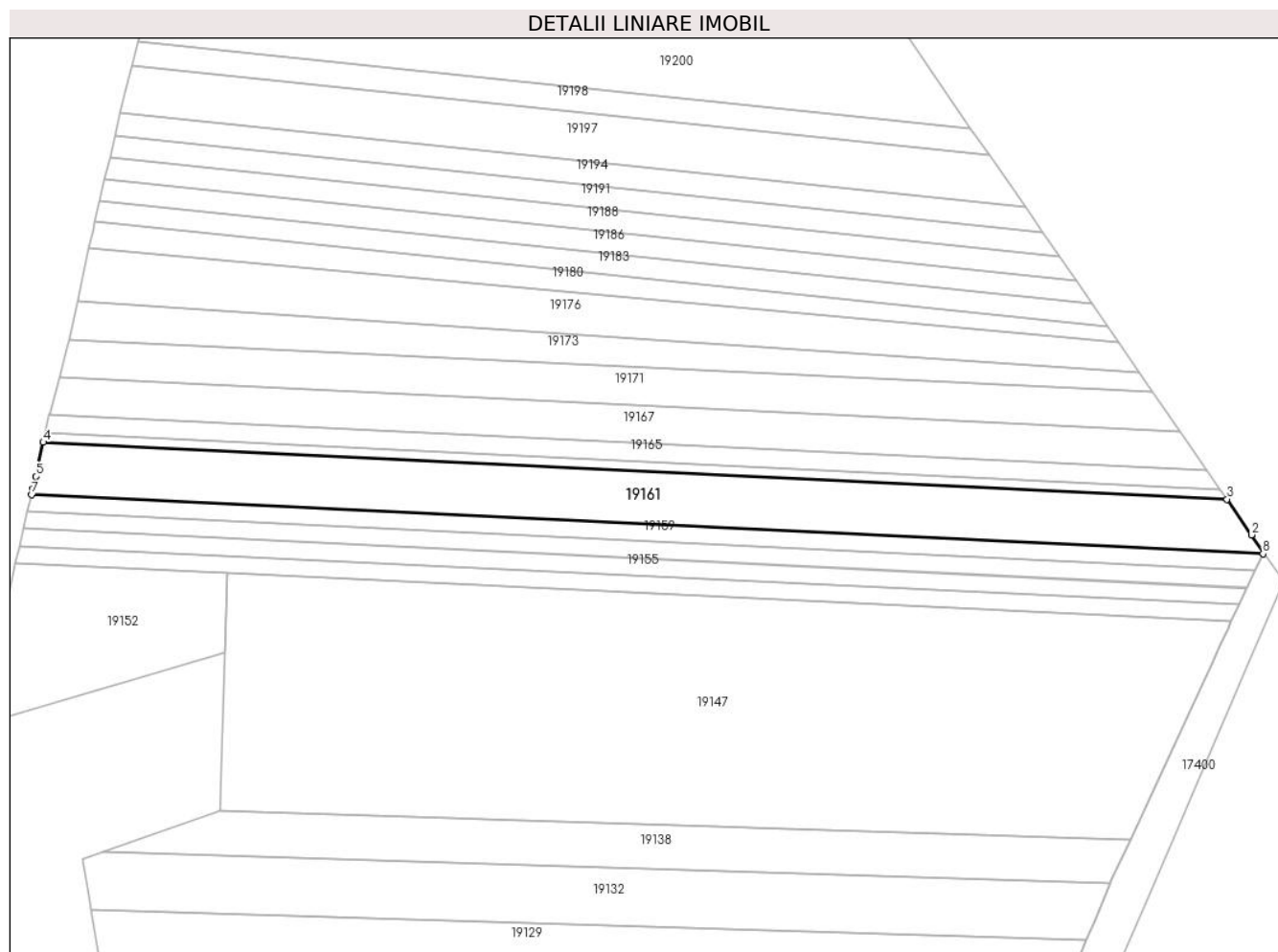
Inscrieri privind dezmembramintele dreptului de proprietate, drepturi reale de garanție și sarcini	Referințe
NU SUNT	

Anexa Nr. 1 La Partea I

Teren

Nr cadastral	Suprafața (mp)*	Observații / Referințe
	8.700	

* Suprafața este determinată în planul de proiecție Stereo 70.



Date referitoare la teren

Crt	Categorie folosință	Intravilan	Suprafața (mp)	Tarla	Parcelă	Nr. topo	Observații / Referințe
1	arabil	NU	8.700	30	39	-	

Lungime Segmente

1) Valorile lungimilor segmentelor sunt obținute din proiecție în plan.

Punct început	X / Y	Punct sfârșit	X / Y	Lungime segment (** (m)
1	414.082,051 589.276,62	2	414.077,588 589.283,073	7.846
2	414.077,588 589.283,073	3	414.068,494 589.296,221	15.987
3	414.068,494 589.296,221	4	413.631,059 589.317,261	437.94
4	413.631,059 589.317,261	5	413.628,275 589.304,683	12.882
5	413.628,275 589.304,683	6	413.627,258 589.300,088	4.707

Punct început	X / Y	Punct sfârșit	X / Y	Lungime segment (** (m)
6	413.627,258 589.300,088	7	413.626,765 589.297,984	2.161
7	413.626,765 589.297,984	8	414.081,808 589.276,097	455.569
8	414.081,808 589.276,097	1	414.082,051 589.276,62	0.576

** Lungimile segmentelor sunt determinate în planul de proiecție Stereo 70 și sunt rotunjite la 1 milimetru.

*** Distanța dintre puncte este formată din segmente cumulate ce sunt mai mici decât valoarea 1 milimetru.

**DATE DESPRE IMOBILUL NR. 19162**

Oficiul de Cadastru și Publicitate Imobiliară CLUJ
Biroul de Cadastru și Publicitate Imobiliară Cluj-Napoca

A. Partea I. Descrierea imobilului

TEREN Extravilan

Adresa: Jud. Cluj

Nr. Crt	Nr cadastral Nr. topografic	Suprafața* (mp)	Observații / Referințe
A1		2.798	Sector cadastral:9 Teren neimprejmuit;

B. Partea II. Proprietari și acte

Inscrieri privitoare la dreptul de proprietate și alte drepturi reale		Referințe
/		
Act Normativ nr. 7, din 13/03/1996 emis de PARLAMENTUL ROMANIEI;		
B1	Inscrierea provizorie, drept de PROPRIETATE, dobandit prin Lege, cota actuala 1/1, cota initiala 1/1	A1
1) COMUNA COJOCNA, CIF:5022204, PROPRIETAR NEIDENTIFICAT		

C. Partea III. SARCINI .

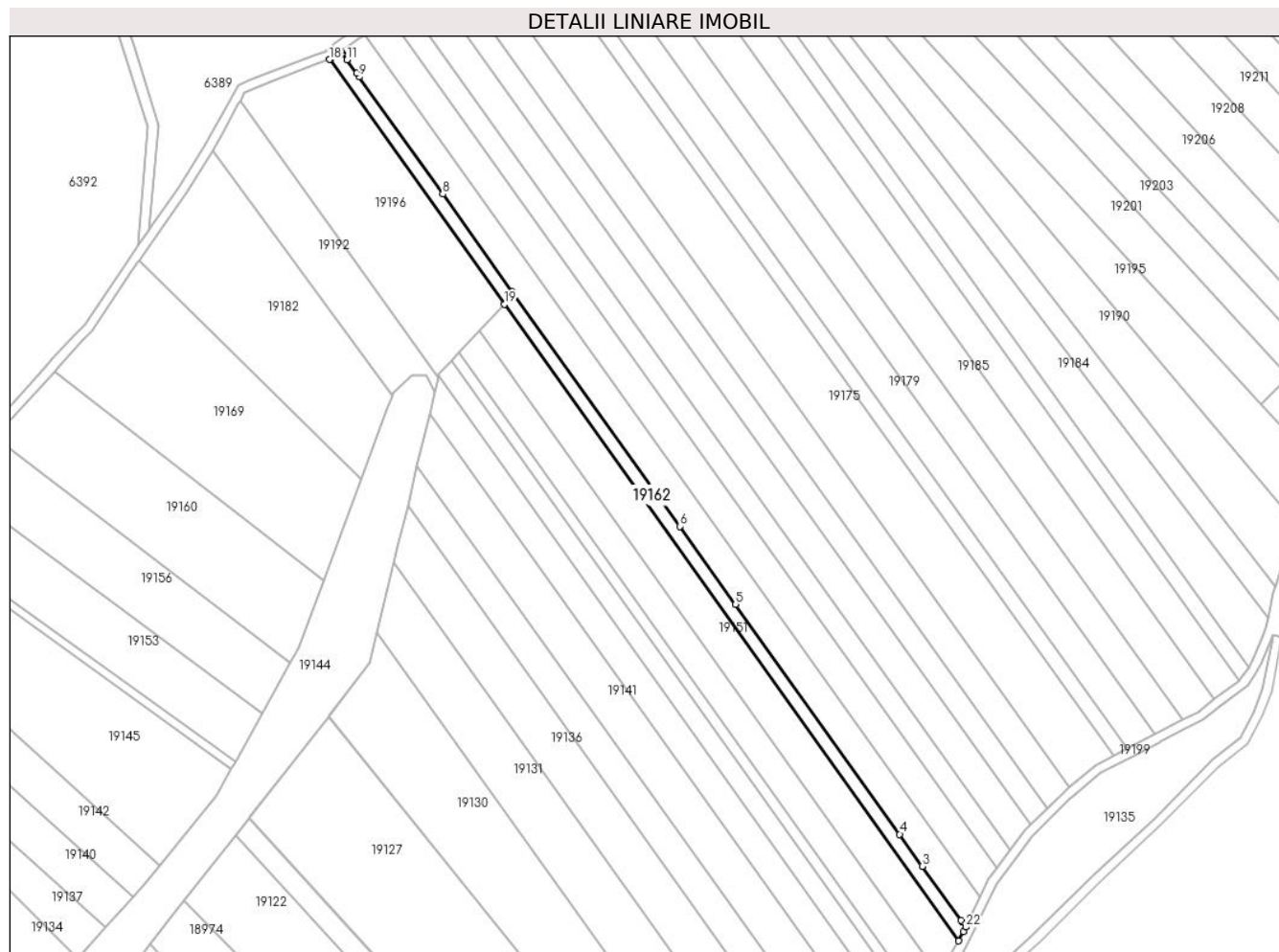
Inscrieri privind dezmembramintele dreptului de proprietate, drepturi reale de garanție și sarcini	Referințe
NU SUNT	

Anexa Nr. 1 La Partea I

Teren

Nr cadastral	Suprafața (mp)*	Observații / Referințe
	2.798	

* Suprafața este determinată în planul de proiecție Stereo 70.



Date referitoare la teren

Crt	Categorie folosință	Intravilan	Suprafața (mp)	Tarla	Parcelă	Nr. topo	Observații / Referințe
1	arabil	NU	2.798	28	-	-	

Lungime Segmente

1) Valorile lungimilor segmentelor sunt obținute din proiecție în plan.

Punct început	X / Y	Punct sfârșit	X / Y	Lungime segment (** (m)
1	412.731,815 589.120,851	2	412.731,347 589.121,506	0.805
3	412.714,672 589.144,847	4	412.704,848 589.158,6	16.902
5	412.634,223 589.257,46	6	412.610,241 589.291,03	41.257
7	412.538,172 589.391,911	8	412.508,139 589.433,952	51.667
9	412.472,147 589.484,332	10	412.471,032 589.485,894	1.92

Punct început	X / Y	Punct sfârșit	X / Y	Lungime segment (** (m)
2	412.731,347 589.121,506	3	412.714,672 589.144,847	28.685
4	412.704,848 589.158,6	5	412.634,223 589.257,46	121.496
6	412.610,241 589.291,03	7	412.538,172 589.391,911	123.979
8	412.508,139 589.433,952	9	412.472,147 589.484,332	61.916
10	412.471,032 589.485,894	11	412.466,854 589.491,743	7.187

Punct început	X / Y	Punct sfârșit	X / Y	Lungime segment (** (m)
11	412.466,854 589.491,743	12	412.464,839 589.494,562	3.465
13	412.464,32 589.495,289	14	412.464,227 589.495,419	0.16
15	412.462,649 589.494,267	16	412.462,443 589.494,117	0.254
17	412.459,65 589.492,079	18	412.459,38 589.491,882	0.334
19	412.534,606 589.386,558	20	412.730,186 589.112,727	336.503
21	412.732,336 589.116,681	22	412.733,364 589.118,683	2.25

Punct început	X / Y	Punct sfârșit	X / Y	Lungime segment (** (m)
12	412.464,839 589.494,562	13	412.464,32 589.495,289	0.893
14	412.464,227 589.495,419	15	412.462,649 589.494,267	1.954
16	412.462,443 589.494,117	17	412.459,65 589.492,079	3.458
18	412.459,38 589.491,882	19	412.534,606 589.386,558	129.431
20	412.730,186 589.112,727	21	412.732,336 589.116,681	4.501
22	412.733,364 589.118,683	1	412.731,815 589.120,851	2.665

** Lungimile segmentelor sunt determinate în planul de proiecție Stereo 70 și sunt rotunjite la 1 milimetru.

*** Distanța dintre puncte este formată din segmente cumulate ce sunt mai mici decât valoarea 1 milimetru.

**DATE DESPRE IMOBILUL NR. 19163**

Oficiul de Cadastru și Publicitate Imobiliară CLUJ
Biroul de Cadastru și Publicitate Imobiliară Cluj-Napoca

A. Partea I. Descrierea imobilului

TEREN Extravilan

Adresa: Jud. Cluj

Nr. Crt	Nr cadastral Nr. topografic	Suprafața* (mp)	Observații / Referințe
A1		1.564	Sector cadastral:11 Teren neimprejmuit;

B. Partea II. Proprietari și acte

Inscrieri privitoare la dreptul de proprietate și alte drepturi reale		Referințe
/		
Act Normativ nr. 7, din 13/03/1996 emis de PARLAMENTUL ROMANIEI;		
B1	Inscrierea provizorie, drept de PROPRIETATE, dobandit prin Lege, cota actuala 1/1, cota initiala 1/1	A1
1) COMUNA COJOCNA, CIF:5022204, PROPRIETAR NEIDENTIFICAT		

C. Partea III. SARCINI .

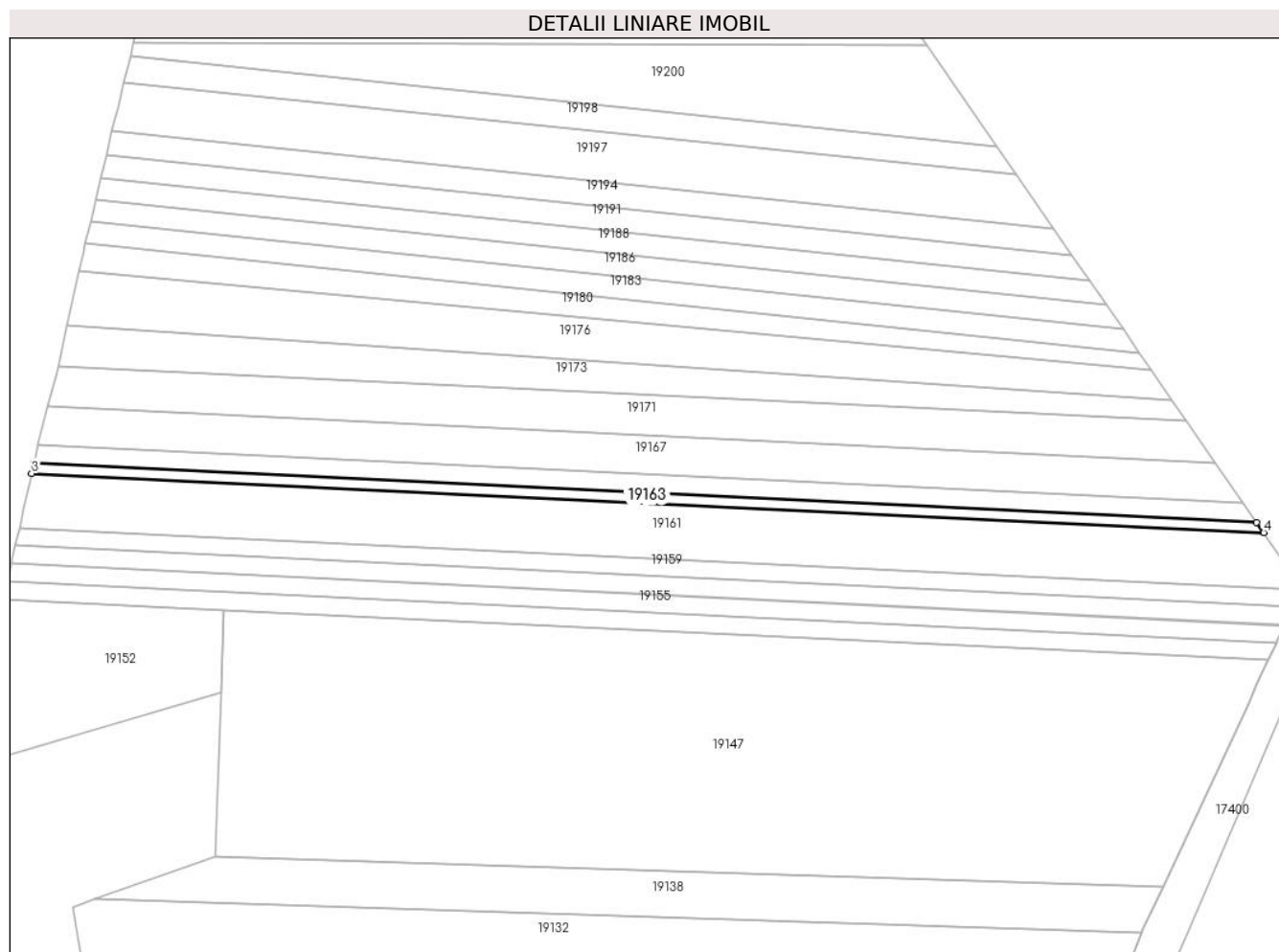
Inscrieri privind dezmembramintele dreptului de proprietate, drepturi reale de garanție și sarcini	Referințe
NU SUNT	

Anexa Nr. 1 La Partea I

Teren

Nr cadastral	Suprafața (mp)*	Observații / Referințe
	1.564	

* Suprafața este determinată în planul de proiecție Stereo 70.



Date referitoare la teren

Crt	Categorie folosință	Intra vilan	Suprafața (mp)	Tarla	Parcelă	Nr. topo	Observații / Referințe
1	arabil	NU	1.564	30	-	-	

Lungime Segmente

1) Valorile lungimilor segmentelor sunt obținute din proiecție în plan.

Punct început	X / Y	Punct sfârșit	X / Y	Lungime segment (** (m)
1	414.065,925 589.299,935	2	413.631,845 589.320,813	434.582
2	413.631,845 589.320,813	3	413.631,059 589.317,261	3.638
3	413.631,059 589.317,261	4	414.068,494 589.296,221	437.94
4	414.068,494 589.296,221	1	414.065,925 589.299,935	4.515

** Lungimile segmentelor sunt determinate în planul de proiecție Stereo 70 și sunt rotunjite la 1 milimetru.

***** Distanţa dintre puncte este formată din segmente cumulate ce sunt mai mici decât valoarea 1 milimetru.**

**DATE DESPRE IMOBILUL NR. 19164**

Oficiul de Cadastru și Publicitate Imobiliară CLUJ
Biroul de Cadastru și Publicitate Imobiliară Cluj-Napoca

A. Partea I. Descrierea imobilului

TEREN Extravilan

Adresa: Jud. Cluj

Nr. Crt	Nr cadastral Nr. topografic	Suprafața* (mp)	Observații / Referințe
A1		5.800	Sector cadastral:9 Teren neimprejmuit;

B. Partea II. Proprietari și acte

Inscrieri privitoare la dreptul de proprietate și alte drepturi reale	Referințe
/	
Act Administrativ nr. 3172/2328, din 24/11/2003 emis de CJSDPAT Cluj;	
B1	A1
Intabulare, drept de PROPRIETATE, dobandit prin Reconstituire, cota actuala 1/1, cota initiala 1/1	
1) GHINGHELI MARIA, Lipsa CNP	

C. Partea III. SARCINI .

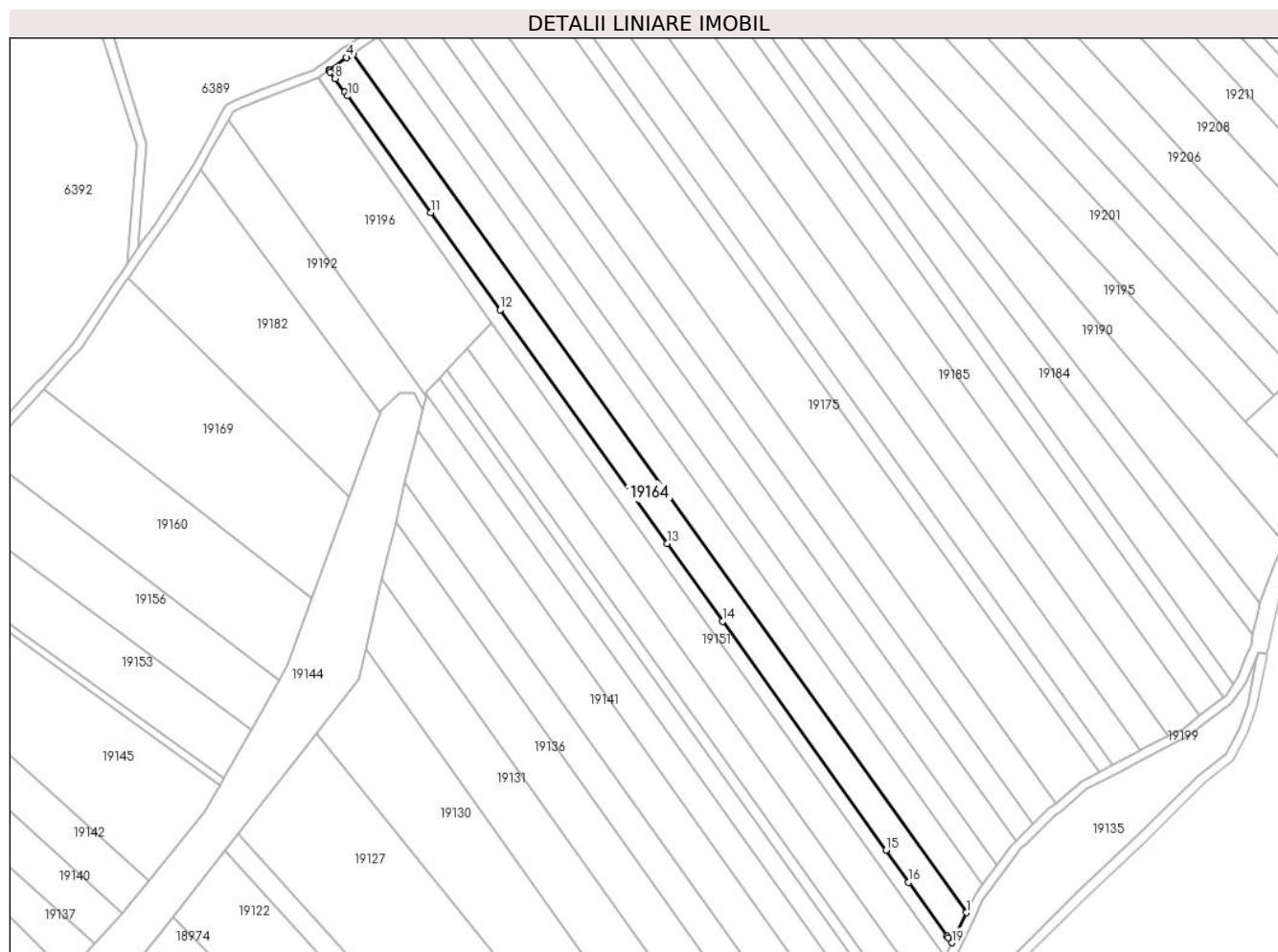
Inscrieri privind dezmembramintele dreptului de proprietate, drepturi reale de garanție și sarcini	Referințe
NU SUNT	

Anexa Nr. 1 La Partea I

Teren

Nr cadastral	Suprafața (mp)*	Observații / Referințe
	5.800	

* Suprafața este determinată în planul de proiecție Stereo 70.



Date referitoare la teren

Crt	Categorie folosință	Intra vilan	Suprafața (mp)	Tarla	Parcelă	Nr. topo	Observații / Referințe
1	arabil	NU	5.800	28	27	-	

Lungime Segmente

1) Valorile lungimilor segmentelor sunt obținute din proiecție în plan.

Punct început	X / Y	Punct sfârșit	X / Y	Lungime segment (** (m)
1	412.739,576 589.131,71	2	412.474,495 589.502,744	455.999
2	412.474,495 589.502,744	3	412.472,813 589.501,682	1.989
3	412.472,813 589.501,682	4	412.471,804 589.500,946	1.249
4	412.471,804 589.500,946	5	412.464,227 589.495,419	9.378
5	412.464,227 589.495,419	6	412.464,32 589.495,289	0.16

Punct început	X / Y	Punct sfârșit	X / Y	Lungime segment (** (m)
6	412.464,32 589.495,289	7	412.464,839 589.494,562	0.893
7	412.464,839 589.494,562	8	412.466,854 589.491,743	3.465
8	412.466,854 589.491,743	9	412.471,032 589.485,894	7.187
9	412.471,032 589.485,894	10	412.472,147 589.484,332	1.92
10	412.472,147 589.484,332	11	412.508,139 589.433,952	61.916
11	412.508,139 589.433,952	12	412.538,172 589.391,911	51.667
12	412.538,172 589.391,911	13	412.610,241 589.291,03	123.979
13	412.610,241 589.291,03	14	412.634,223 589.257,46	41.257
14	412.634,223 589.257,46	15	412.704,848 589.158,6	121.496
15	412.704,848 589.158,6	16	412.714,672 589.144,847	16.902
16	412.714,672 589.144,847	17	412.731,347 589.121,506	28.685
17	412.731,347 589.121,506	18	412.731,815 589.120,851	0.805
18	412.731,815 589.120,851	19	412.733,364 589.118,683	2.665
19	412.733,364 589.118,683	1	412.739,576 589.131,71	14.433

** Lungimile segmentelor sunt determinate în planul de proiecție Stereo 70 și sunt rotunjite la 1 milimetru.

*** Distanța dintre puncte este formată din segmente cumulate ce sunt mai mici decât valoarea 1 milimetru.

**DATE DESPRE IMOBILUL NR. 19165**

Oficiul de Cadastru și Publicitate Imobiliară CLUJ
Biroul de Cadastru și Publicitate Imobiliară Cluj-Napoca

A. Partea I. Descrierea imobilului

TEREN Extravilan

Adresa: Jud. Cluj

Nr. Crt	Nr cadastral Nr. topografic	Suprafața* (mp)	Observații / Referințe
A1		2.900	Sector cadastral:11 Teren neimprejmuit;

B. Partea II. Proprietari și acte

Inscrieri privitoare la dreptul de proprietate și alte drepturi reale	Referințe
/	
Act Administrativ nr. 3106/2041, din 02/06/2003 emis de CJSDPAT Cluj;	
B1	A1
Intabulare, drept de PROPRIETATE, dobandit prin Reconstituire, cota actuala 1/1, cota initiala 1/1 1) BAGACEAN SIMION, Lipsa CNP	

C. Partea III. SARCINI .

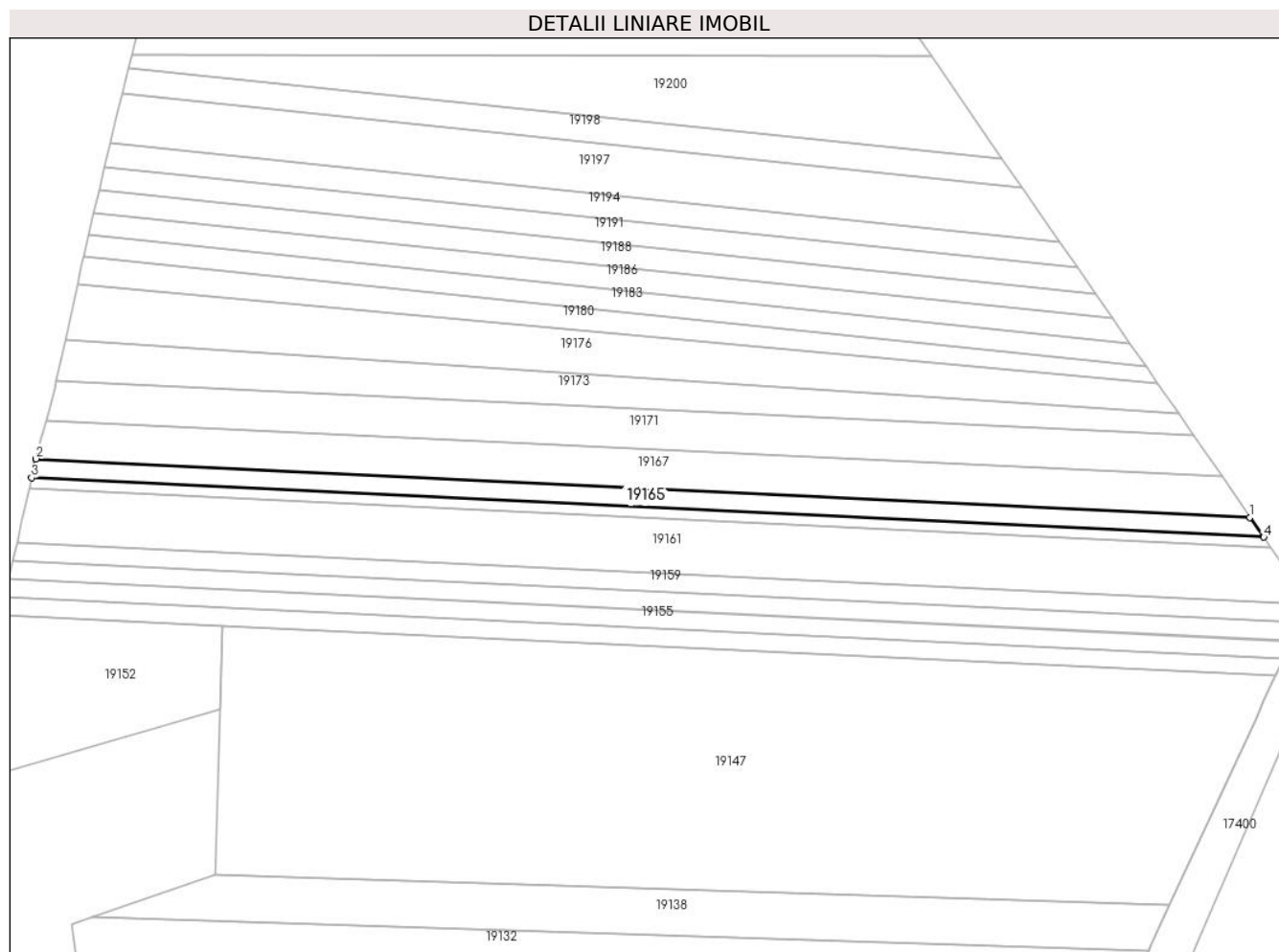
Inscrieri privind dezmembramintele dreptului de proprietate, drepturi reale de garanție și sarcini	Referințe
NU SUNT	

Anexa Nr. 1 La Partea I

Teren

Nr cadastral	Suprafața (mp)*	Observații / Referințe
	2.900	

* Suprafața este determinată în planul de proiecție Stereo 70.



Date referitoare la teren

Crt	Categorie folosință	Intravilan	Suprafața (mp)	Tarla	Parcelă	Nr. topo	Observații / Referințe
1	arabil	NU	2.900	30	37	-	

Lungime Segmente

1) Valorile lungimilor segmentelor sunt obținute din proiecție în plan.

Punct început	X / Y	Punct sfârșit	X / Y	Lungime segment (** (m)
1	414.061,11 589.306,896	2	413.633,319 589.327,471	428.286
2	413.633,319 589.327,471	3	413.631,845 589.320,813	6.82
3	413.631,845 589.320,813	4	414.065,925 589.299,935	434.582
4	414.065,925 589.299,935	1	414.061,11 589.306,896	8.464

** Lungimile segmentelor sunt determinate în planul de proiecție Stereo 70 și sunt rotunjite la 1 milimetru.

***** Distanţa dintre puncte este formată din segmente cumulate ce sunt mai mici decât valoarea 1 milimetru.**

**DATE DESPRE IMOBILUL NR. 19166**

Oficiul de Cadastru și Publicitate Imobiliară CLUJ
Biroul de Cadastru și Publicitate Imobiliară Cluj-Napoca

A. Partea I. Descrierea imobilului

TEREN Extravilan

Adresa: Jud. Cluj

Nr. Crt	Nr cadastral Nr. topografic	Suprafața* (mp)	Observații / Referințe
A1		5.800	Sector cadastral:9 Teren neimprejmuit;

B. Partea II. Proprietari și acte

Inscrieri privitoare la dreptul de proprietate și alte drepturi reale	Referințe
/	
Act Administrativ nr. 3005/1830, din 18/10/2002 emis de CJSDPAT Cluj;	
B1	A1
Intabulare, drept de PROPRIETATE, dobandit prin Reconstituire, cota actuala 1/1, cota initiala 1/1 1) SEICHEI IOAN, Lipsa CNP	

C. Partea III. SARCINI .

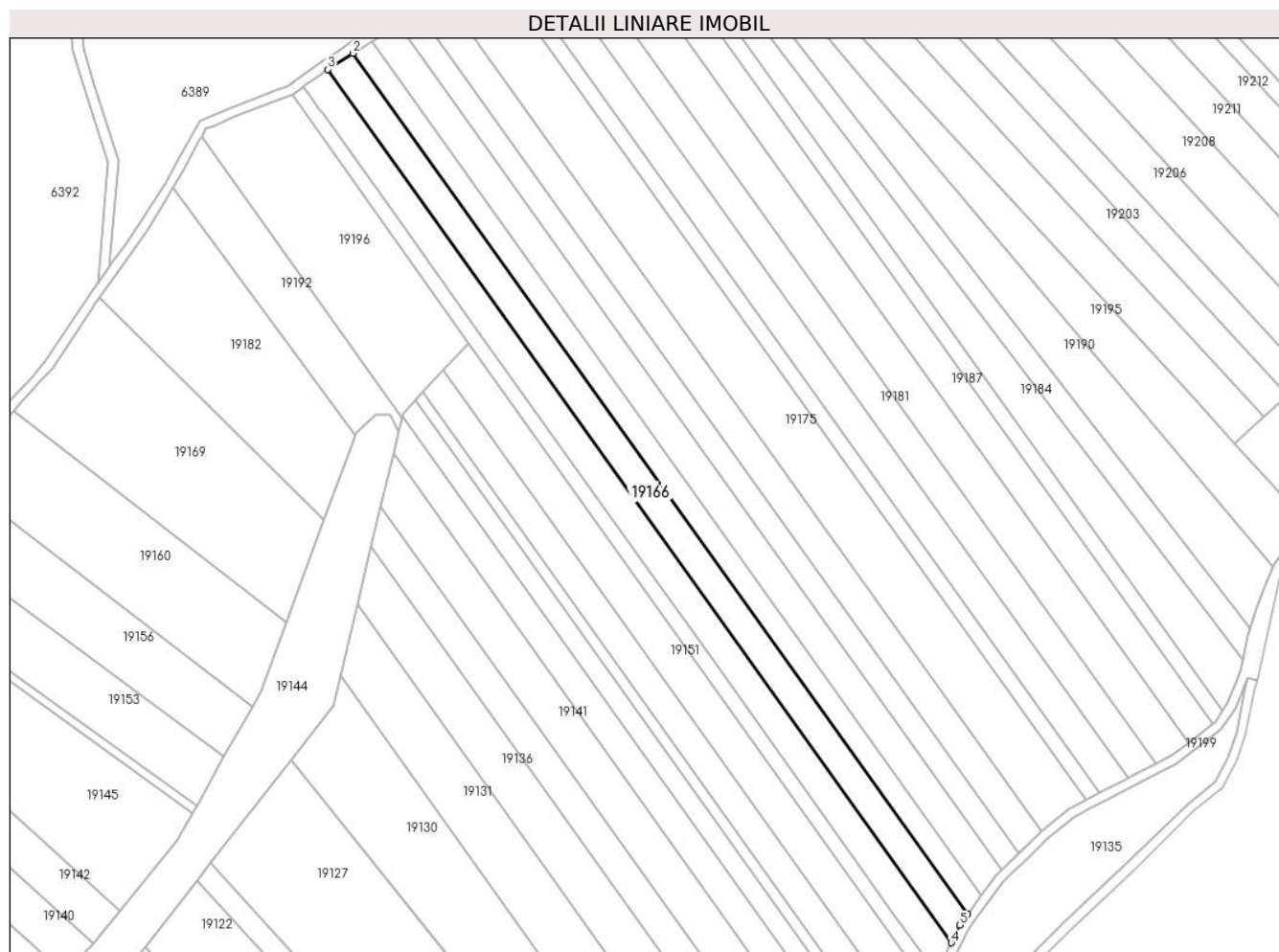
Inscrieri privind dezmembramintele dreptului de proprietate, drepturi reale de garanție și sarcini	Referințe
NU SUNT	

Anexa Nr. 1 La Partea I

Teren

Nr cadastral	Suprafața (mp)*	Observații / Referințe
	5.800	

* Suprafața este determinată în planul de proiecție Stereo 70.



Date referitoare la teren

Crt	Categorie folosință	Intra vilan	Suprafața (mp)	Tarla	Parcelă	Nr. topo	Observații / Referințe
1	faneata	NU	5.800	28	68	-	

Lungime Segmente

1) Valorile lungimilor segmentelor sunt obținute din proiecție în plan.

Punct început	X / Y	Punct sfârșit	X / Y	Lungime segment (** (m)
1	412.746,665 589.143,84	2	412.485,348 589.509,604	449.522
2	412.485,348 589.509,604	3	412.474,495 589.502,744	12.84
3	412.474,495 589.502,744	4	412.739,576 589.131,71	455.999
4	412.739,576 589.131,71	5	412.743,294 589.139,196	8.358
5	412.743,294 589.139,196	1	412.746,665 589.143,84	5.738

**** Lungimile segmentelor sunt determinate în planul de proiecție Stereo 70 și sunt rotunjite la 1 milimetru.**

***** Distanța dintre puncte este formată din segmente cumulate ce sunt mai mici decât valoarea 1 milimetru.**

**DATE DESPRE IMOBILUL NR. 19167**

Oficiul de Cadastru și Publicitate Imobiliară CLUJ
Biroul de Cadastru și Publicitate Imobiliară Cluj-Napoca

A. Partea I. Descrierea imobilului

TEREN Extravilan

Adresa: Jud. Cluj

Nr. Crt	Nr cadastral Nr. topografic	Suprafața* (mp)	Observații / Referințe
A1		5.800	Sector cadastral:11 Teren neimprejmuit;

B. Partea II. Proprietari și acte

Inscrieri privitoare la dreptul de proprietate și alte drepturi reale		Referințe
/		
Act Normativ nr. 7, din 13/03/1996 emis de PARLAMENTUL ROMANIEI;		
B1	Inscrierea provizorie, drept de PROPRIETATE, dobandit prin Lege, cota actuala 1/1, cota initiala 1/1	A1
1) COMUNA COJOCNA, CIF:5022204, PROPRIETAR NEIDENTIFICAT		

C. Partea III. SARCINI .

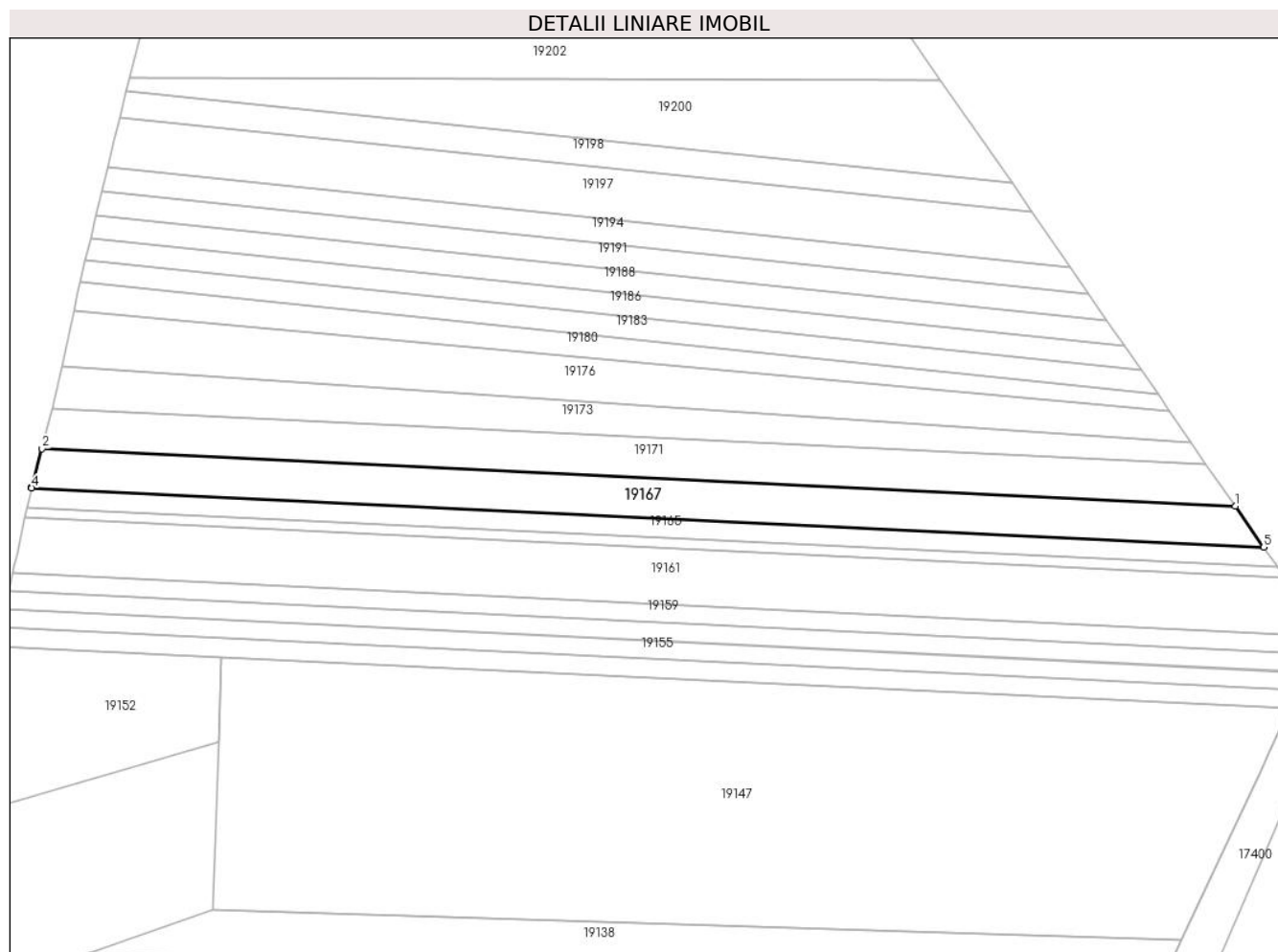
Inscrieri privind dezmembramintele dreptului de proprietate, drepturi reale de garanție și sarcini	Referințe
NU SUNT	

Anexa Nr. 1 La Partea I

Teren

Nr cadastral	Suprafața (mp)*	Observații / Referințe
	5.800	

* Suprafața este determinată în planul de proiecție Stereo 70.



Date referitoare la teren

Crt	Categorie folosință	Intravilan	Suprafața (mp)	Tarla	Parcelă	Nr. topo	Observații / Referințe
1	arabil	NU	5.800	30	-	-	

Lungime Segmente

1) Valorile lungimilor segmentelor sunt obținute din proiecție în plan.

Punct început	X / Y	Punct sfârșit	X / Y	Lungime segment (** (m)
1	414.051,255 589.321,144	2	413.636,944 589.341,072	414.79
2	413.636,944 589.341,072	3	413.633,426 589.327,956	13.579
3	413.633,426 589.327,956	4	413.633,319 589.327,471	0.497
4	413.633,319 589.327,471	5	414.061,11 589.306,896	428.286
5	414.061,11 589.306,896	1	414.051,255 589.321,144	17.325

**** Lungimile segmentelor sunt determinate în planul de proiecție Stereo 70 și sunt rotunjite la 1 milimetru.**

***** Distanța dintre puncte este formată din segmente cumulate ce sunt mai mici decât valoarea 1 milimetru.**

**DATE DESPRE IMOBILUL NR. 19168**

Oficiul de Cadastru și Publicitate Imobiliară CLUJ
Biroul de Cadastru și Publicitate Imobiliară Cluj-Napoca

A. Partea I. Descrierea imobilului

TEREN Extravilan

Adresa: Jud. Cluj

Nr. Crt	Nr cadastral Nr. topografic	Suprafața* (mp)	Observații / Referințe
A1		4.300	Sector cadastral:9 Teren neimprejmuit;

B. Partea II. Proprietari și acte

Inscrieri privitoare la dreptul de proprietate și alte drepturi reale		Referințe
/		
Act Notarial nr. 1356, din 05/11/2021 emis de NP Vlad Mihai;		
B1	Intabulare, drept de PROPRIETATE, dobandit prin Conventie, cota actuala 1/1, cota initiala 1/1 1) CIMPEAN MIRCEA-HORATIU	A1

C. Partea III. SARCINI .

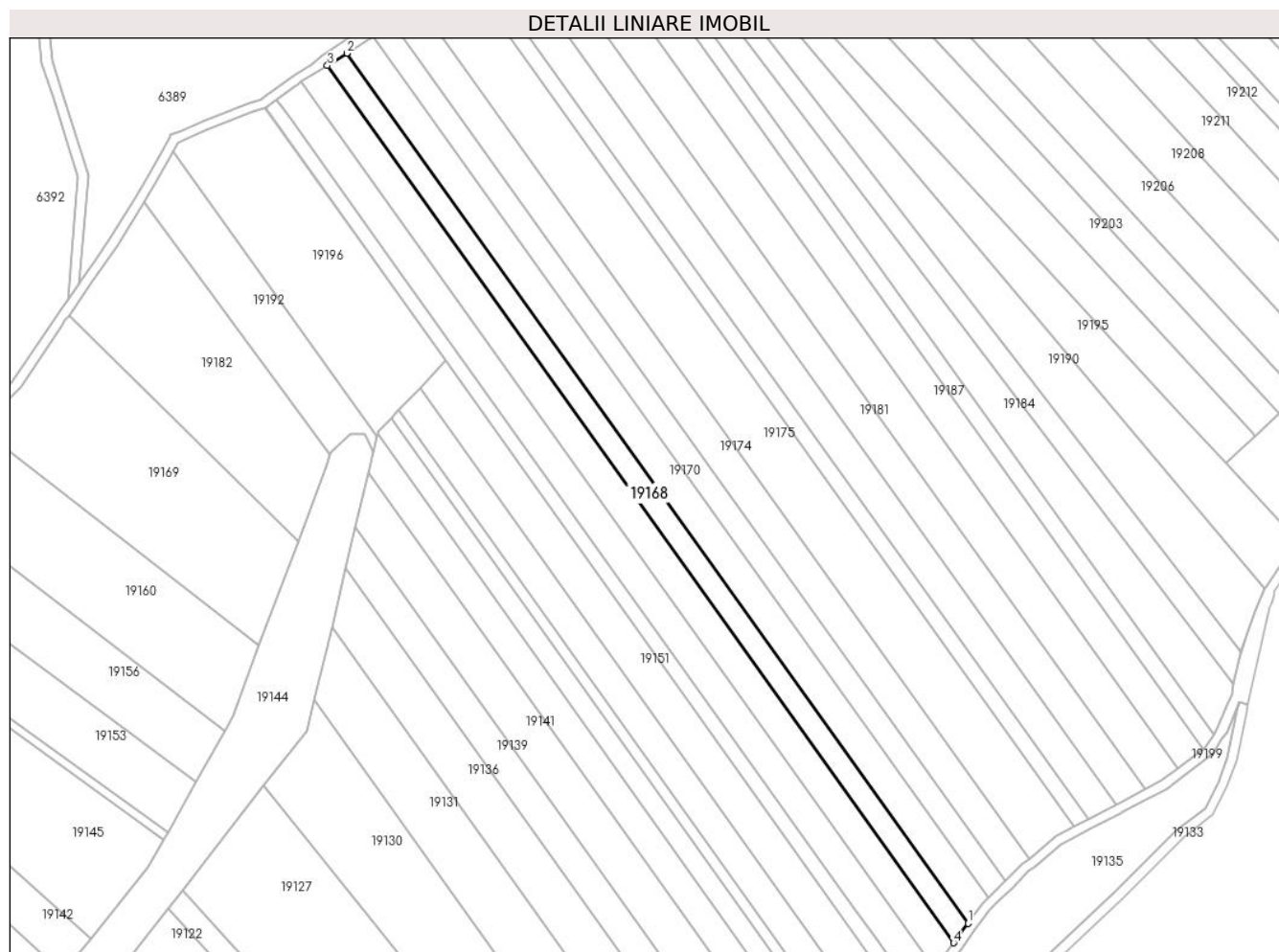
Inscrieri privind dezmembramintele dreptului de proprietate, drepturi reale de garanție și sarcini	Referințe
NU SUNT	

Anexa Nr. 1 La Partea I

Teren

Nr cadastral	Suprafața (mp)*	Observații / Referințe
	4.300	

* Suprafața este determinată în planul de proiecție Stereo 70.



Date referitoare la teren

Crt	Categorie folosință	Intravilan	Suprafața (mp)	Tarla	Parcelă	Nr. topo	Observații / Referințe
1	arabil	NU	4.300	28	196	-	

Lungime Segmente

1) Valorile lungimilor segmentelor sunt obținute din proiecție în plan.

Punct început	X / Y	Punct sfârșit	X / Y	Lungime segment (** (m)
1	412.752,613 589.152,038	2	412.493,482 589.514,744	445.764
2	412.493,482 589.514,744	3	412.485,348 589.509,604	9.621
3	412.485,348 589.509,604	4	412.746,665 589.143,84	449.522
4	412.746,665 589.143,84	1	412.752,613 589.152,038	10.129

** Lungimile segmentelor sunt determinate în planul de proiecție Stereo 70 și sunt rotunjite la 1 milimetru.

***** Distanţa dintre puncte este formată din segmente cumulate ce sunt mai mici decât valoarea 1 milimetru.**

**DATE DESPRE IMOBILUL NR. 19169**

Oficiul de Cadastru și Publicitate Imobiliară CLUJ
Biroul de Cadastru și Publicitate Imobiliară Cluj-Napoca

A. Partea I. Descrierea imobilului

TEREN Extravilan

Adresa: Jud. Cluj

Nr. Crt	Nr cadastral Nr. topografic	Suprafața* (mp)	Observații / Referințe
A1		7.200	Sector cadastral:9 Teren neimprejmuit; Imobil traversat de limita unităților administrativ - teritoriale COJOCNA și APAHIDA

B. Partea II. Proprietari și acte

Inscrieri privitoare la dreptul de proprietate și alte drepturi reale	Referințe
/	
Act Administrativ nr. 3005/1811, din 17/10/2002 emis de CJSDPAT Cluj;	
B1	A1
Intabulare, drept de PROPRIETATE, dobandit prin Reconstituire, cota actuala 1/1, cota initiala 1/1 1) BUCUR VASILE, Lipsa CNP	

C. Partea III. SARCINI .

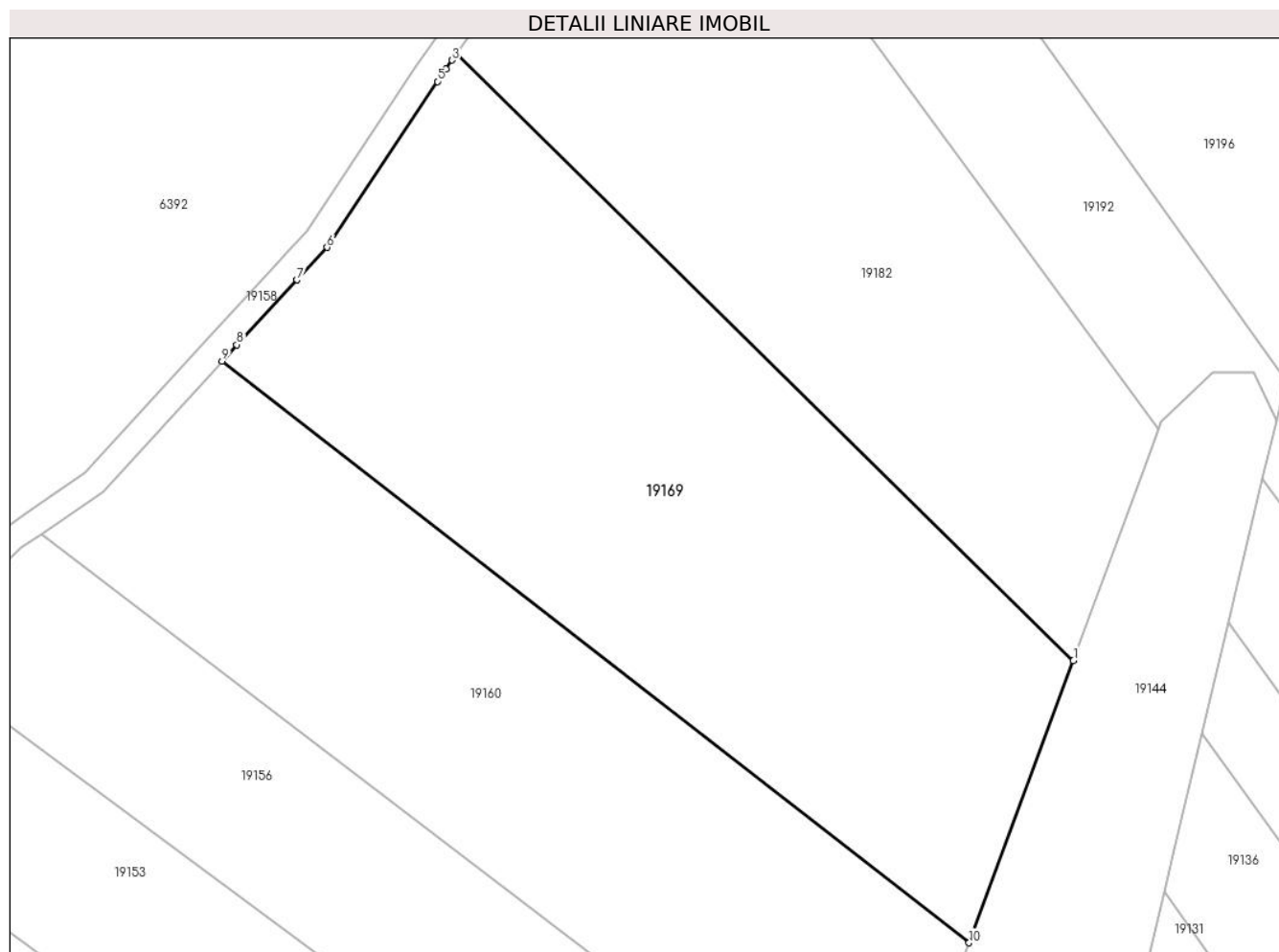
Inscrieri privind dezmembramintele dreptului de proprietate, drepturi reale de garanție și sarcini	Referințe
NU SUNT	

Anexa Nr. 1 La Partea I

Teren

Nr cadastral	Suprafața (mp)*	Observații / Referințe
	7.200	Imobil traversat de limita unităților administrativ - teritoriale COJOCNA și APAHIDA

* Suprafața este determinată în planul de proiecție Stereo 70.



Date referitoare la teren

Crt	Categorie folosință	Intra vilan	Suprafața (mp)	Tarla	Parcelă	Nr. topo	Observații / Referințe
1	arabil	NU	7.200	28	70	-	

Lungime Segmente

1) Valorile lungimilor segmentelor sunt obținute din proiecție în plan.

Punct început	X / Y	Punct sfârșit	X / Y	Lungime segment (** (m)
1	412.473,075 589.311,4	2	412.377,44 589.405,557	134.208
2	412.377,44 589.405,557	3	412.376,689 589.404,482	1.311
3	412.376,689 589.404,482	4	412.375,717 589.403,093	1.696
4	412.375,717 589.403,093	5	412.374,381 589.401,183	2.331
5	412.374,381 589.401,183	6	412.357,297 589.375,458	30.881

Punct început	X / Y	Punct sfârșit	X / Y	Lungime segment (** (m)
6	412.357,297 589.375,458	7	412.352,617 589.370,413	6.882
7	412.352,617 589.370,413	8	412.343,293 589.360,364	13.708
8	412.343,293 589.360,364	9	412.340,967 589.357,814	3.451
9	412.340,967 589.357,814	10	412.456,879 589.267,651	146.85
10	412.456,879 589.267,651	1	412.473,075 589.311,4	46.651

** Lungimile segmentelor sunt determinate în planul de proiecție Stereo 70 și sunt rotunjite la 1 milimetru.

*** Distanța dintre puncte este formată din segmente cumulate ce sunt mai mici decât valoarea 1 milimetru.

**DATE DESPRE IMOBILUL NR. 19170**

Oficiul de Cadastru și Publicitate Imobiliară CLUJ
Biroul de Cadastru și Publicitate Imobiliară Cluj-Napoca

A. Partea I. Descrierea imobilului

TEREN Extravilan

Adresa: Jud. Cluj

Nr. Crt	Nr cadastral Nr. topografic	Suprafața* (mp)	Observații / Referințe
A1		5.800	Sector cadastral:9 Teren neimprejmuit;

B. Partea II. Proprietari și acte

Inscrieri privitoare la dreptul de proprietate și alte drepturi reale		Referințe
/		
Act Normativ nr. 7, din 13/03/1996 emis de PARLAMENTUL ROMANIEI;		
B1	Inscrierea provizorie, drept de PROPRIETATE, dobandit prin Lege, cota actuala 1/1, cota initiala 1/1	A1
1) COMUNA COJOCNA, CIF:5022204, PROPRIETAR NEIDENTIFICAT		

C. Partea III. SARCINI .

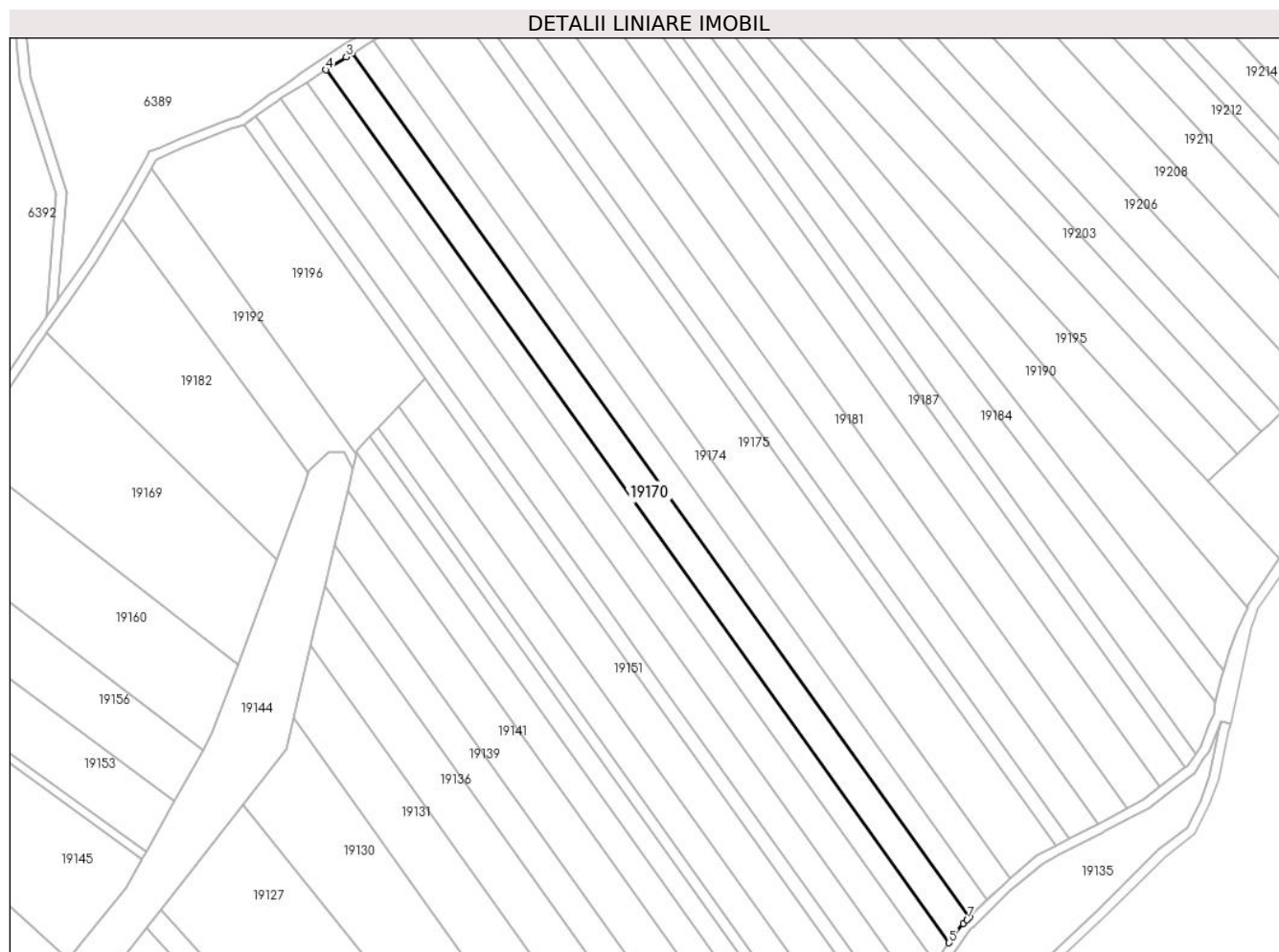
Inscrieri privind dezmembramintele dreptului de proprietate, drepturi reale de garanție și sarcini	Referințe
NU SUNT	

Anexa Nr. 1 La Partea I

Teren

Nr cadastral	Suprafața (mp)*	Observații / Referințe
	5.800	

* Suprafața este determinată în planul de proiecție Stereo 70.



Date referitoare la teren

Crt	Categorie folosință	Intra vilan	Suprafața (mp)	Tarla	Parcelă	Nr. topo	Observații / Referințe
1	arabil	NU	5.800	28	-	-	

Lungime Segmente

1) Valorile lungimilor segmentelor sunt obținute din proiecție în plan.

Punct început	X / Y	Punct sfârșit	X / Y	Lungime segment (** (m)
1	412.761,092 589.162,678	2	412.504,609 589.521,677	441.207
2	412.504,609 589.521,677	3	412.502,004 589.520,13	3.03
3	412.502,004 589.520,13	4	412.493,482 589.514,744	10.081
4	412.493,482 589.514,744	5	412.752,613 589.152,038	445.764
5	412.752,613 589.152,038	6	412.758,496 589.160,146	10.017

Punct început	X / Y	Punct sfârșit	X / Y	Lungime segment (** (m)
6	412.758,496 589.160,146	7	412.760,11 589.161,72	2.254
7	412.760,11 589.161,72	1	412.761,092 589.162,678	1.372

** Lungimile segmentelor sunt determinate în planul de proiecție Stereo 70 și sunt rotunjite la 1 milimetru.

*** Distanța dintre puncte este formată din segmente cumulate ce sunt mai mici decât valoarea 1 milimetru.

**DATE DESPRE IMOBILUL NR. 19171**

Oficiul de Cadastru și Publicitate Imobiliară CLUJ
Biroul de Cadastru și Publicitate Imobiliară Cluj-Napoca

A. Partea I. Descrierea imobilului

TEREN Extravilan

Adresa: Jud. Cluj

Nr. Crt	Nr cadastral Nr. topografic	Suprafața* (mp)	Observații / Referințe
A1		5.800	Sector cadastral:11 Teren neimprejmuit;

B. Partea II. Proprietari și acte

Inscrieri privitoare la dreptul de proprietate și alte drepturi reale		Referințe
/		
Act Normativ nr. 7, din 13/03/1996 emis de PARLAMENTUL ROMANIEI;		
B1	Inscrierea provizorie, drept de PROPRIETATE, dobandit prin Lege, cota actuala 1/1, cota initiala 1/1	A1
1) COMUNA COJOCNA, CIF:5022204, PROPRIETAR NEIDENTIFICAT		

C. Partea III. SARCINI .

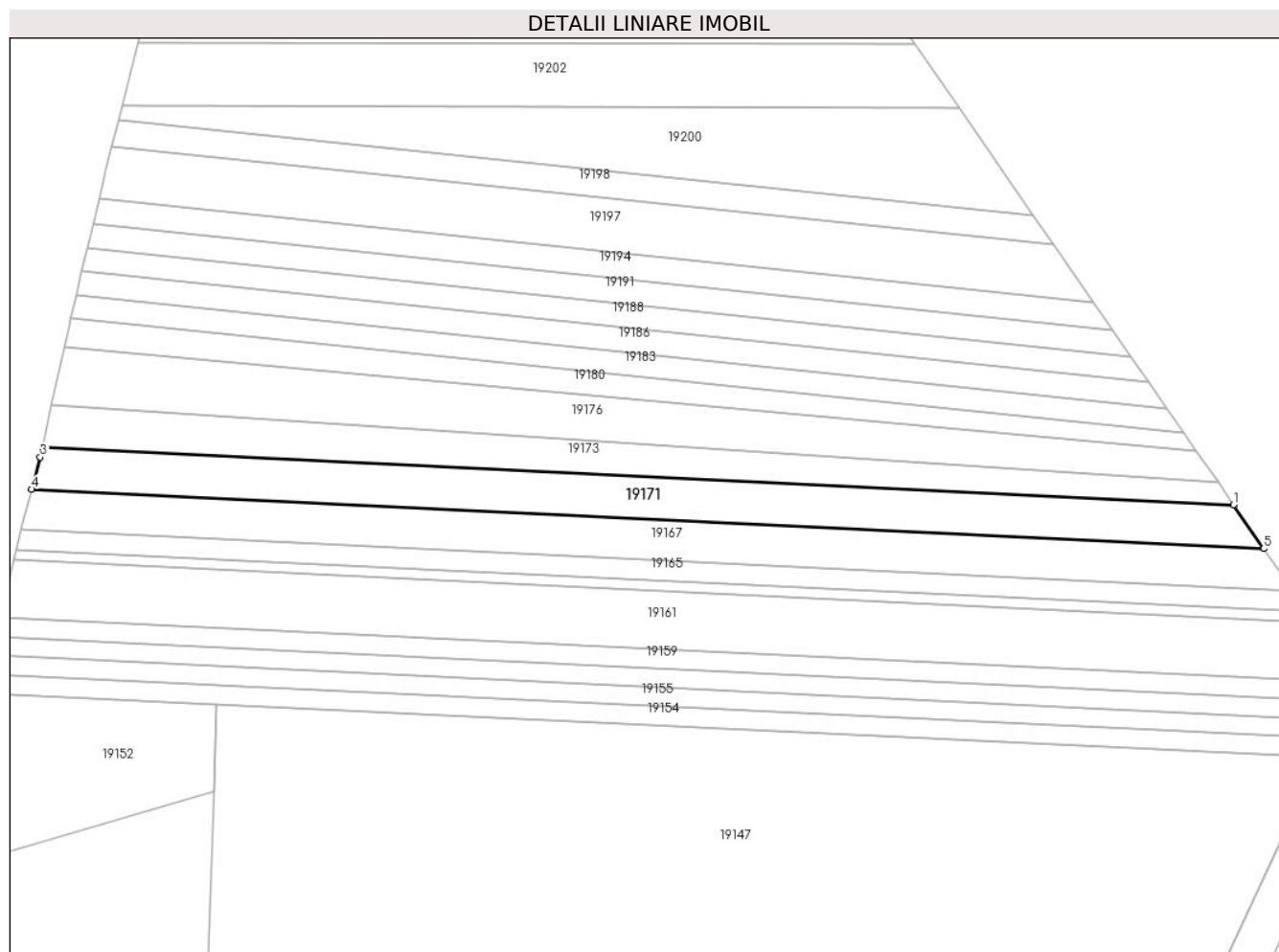
Inscrieri privind dezmembramintele dreptului de proprietate, drepturi reale de garanție și sarcini	Referințe
NU SUNT	

Anexa Nr. 1 La Partea I

Teren

Nr cadastral	Suprafața (mp)*	Observații / Referințe
	5.800	

* Suprafața este determinată în planul de proiecție Stereo 70.



Date referitoare la teren

Crt	Categorie folosință	Intravilan	Suprafața (mp)	Tarla	Parcelă	Nr. topo	Observații / Referințe
1	arabil	NU	5.800	30	-	-	

Lungime Segmente

1) Valorile lungimilor segmentelor sunt obținute din proiecție în plan.

Punct început	X / Y	Punct sfârșit	X / Y	Lungime segment (** (m)
1	414.041,068 589.335,873	2	413.640,556 589.355,136	400.975
2	413.640,556 589.355,136	3	413.639,842 589.351,878	3.335
3	413.639,842 589.351,878	4	413.636,944 589.341,072	11.189
4	413.636,944 589.341,072	5	414.051,255 589.321,144	414.79
5	414.051,255 589.321,144	1	414.041,068 589.335,873	17.908

**** Lungimile segmentelor sunt determinate în planul de proiecție Stereo 70 și sunt rotunjite la 1 milimetru.**

***** Distanța dintre puncte este formată din segmente cumulate ce sunt mai mici decât valoarea 1 milimetru.**

**DATE DESPRE IMOBILUL NR. 19172**

Oficiul de Cadastru și Publicitate Imobiliară CLUJ
Biroul de Cadastru și Publicitate Imobiliară Cluj-Napoca

A. Partea I. Descrierea imobilului

TEREN Extravilan

Adresa: Jud. Cluj

Nr. Crt	Nr cadastral Nr. topografic	Suprafața* (mp)	Observații / Referințe
A1		4.400	Sector cadastral:9 Teren neimprejmuit;

B. Partea II. Proprietari și acte

Inscrieri privitoare la dreptul de proprietate și alte drepturi reale	Referințe
/	
Act Administrativ nr. 3005/1801, din 17/10/2002 emis de CJSDPAT Cluj;	
B1	A1
Intabulare, drept de PROPRIETATE, dobandit prin Reconstituire, cota actuala 1/1, cota initiala 1/1	
1) JUCAN ANANIE, Lipsa CNP 2) STAN EMMA, Lipsa CNP 3) JUCAN IOAN, Lipsa CNP 4) JUCAN EUGENIA, Lipsa CNP 5) MICLEA MARIA, Lipsa CNP 6) BELEA ELENA, Lipsa CNP 7) JUCAN ALEXANDRU, Lipsa CNP 8) VIDICAN LUCRETIA, Lipsa CNP 9) JUCAN VASILE, Lipsa CNP	

C. Partea III. SARCINI .

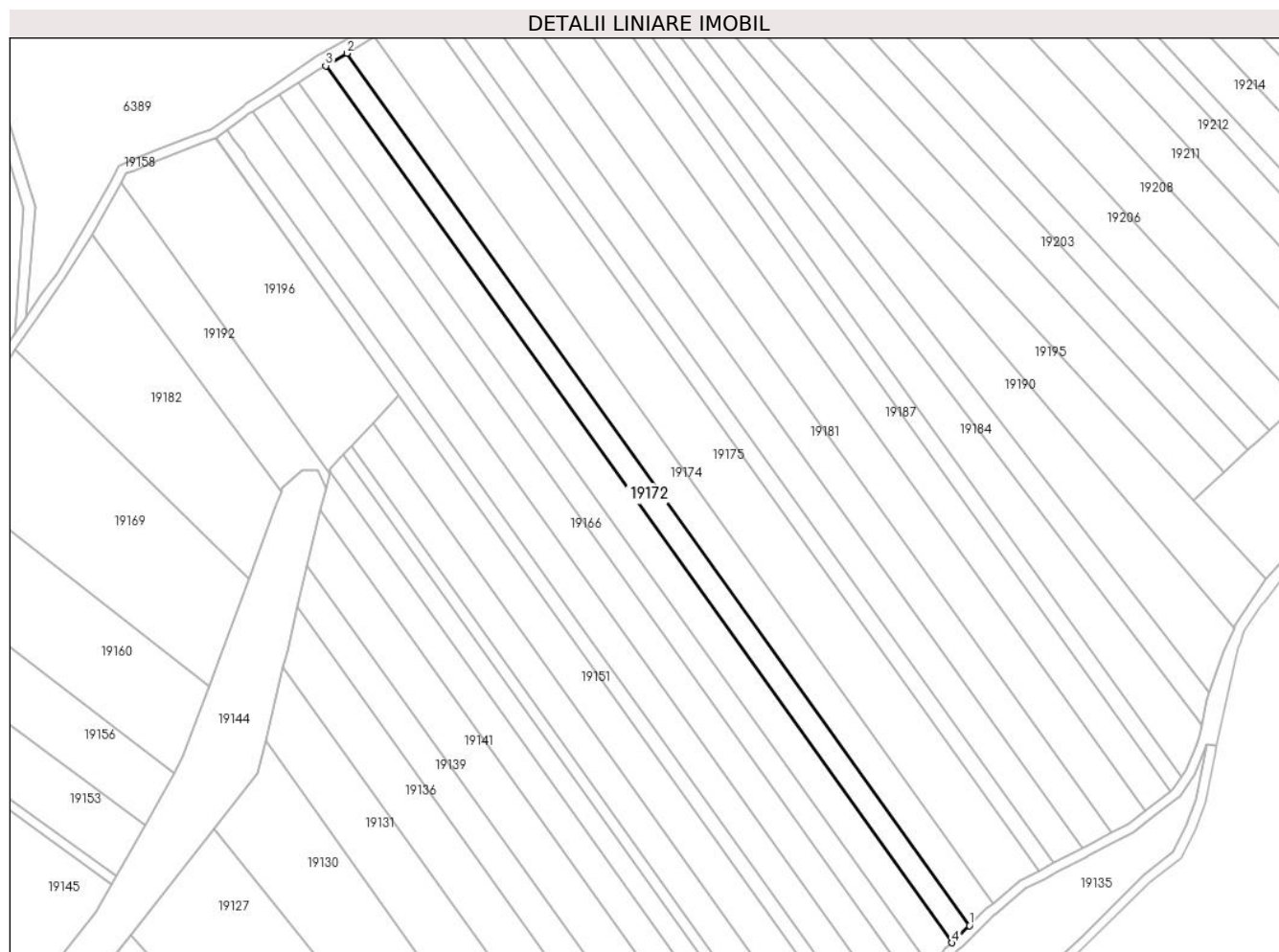
Inscrieri privind dezmembramintele dreptului de proprietate, drepturi reale de garanție și sarcini	Referințe
NU SUNT	

Anexa Nr. 1 La Partea I

Teren

Nr cadastral	Suprafața (mp)*	Observații / Referințe
	4.400	

* Suprafața este determinată în planul de proiecție Stereo 70.



Date referitoare la teren

Crt	Categorie folosință	Intravilan	Suprafața (mp)	Tarla	Parcelă	Nr. topo	Observații / Referințe
1	faneata	NU	4.400	28	193	-	

Lungime Segmente

1) Valorile lungimilor segmentelor sunt obținute din proiecție în plan.

Punct început	X / Y	Punct sfârșit	X / Y	Lungime segment (** (m)
1	412.768,332 589.169,745	2	412.513,239 589.526,799	438.816
2	412.513,239 589.526,799	3	412.504,609 589.521,677	10.036
3	412.504,609 589.521,677	4	412.761,092 589.162,678	441.207
4	412.761,092 589.162,678	1	412.768,332 589.169,745	10.118

** Lungimile segmentelor sunt determinate în planul de proiecție Stereo 70 și sunt rotunjite la 1 milimetru.

***** Distanţa dintre puncte este formată din segmente cumulate ce sunt mai mici decât valoarea 1 milimetru.**

**DATE DESPRE IMOBILUL NR. 19173**

Oficiul de Cadastru și Publicitate Imobiliară CLUJ
Biroul de Cadastru și Publicitate Imobiliară Cluj-Napoca

A. Partea I. Descrierea imobilului

TEREN Extravilan

Adresa: Jud. Cluj

Nr. Crt	Nr cadastral Nr. topografic	Suprafața* (mp)	Observații / Referințe
A1		4.300	Sector cadastral:11 Teren neimprejmuit;

B. Partea II. Proprietari și acte

Inscrieri privitoare la dreptul de proprietate și alte drepturi reale	Referințe
/	
Act Administrativ nr. 3397/3104, din 02/07/2007 emis de CJSDPAT Cluj;	
B1	A1
Intabulare, drept de PROPRIETATE, dobandit prin Reconstituire, cota actuala 1/1, cota initiala 1/1 1) BALOG FRANCISC, Lipsa CNP	

C. Partea III. SARCINI .

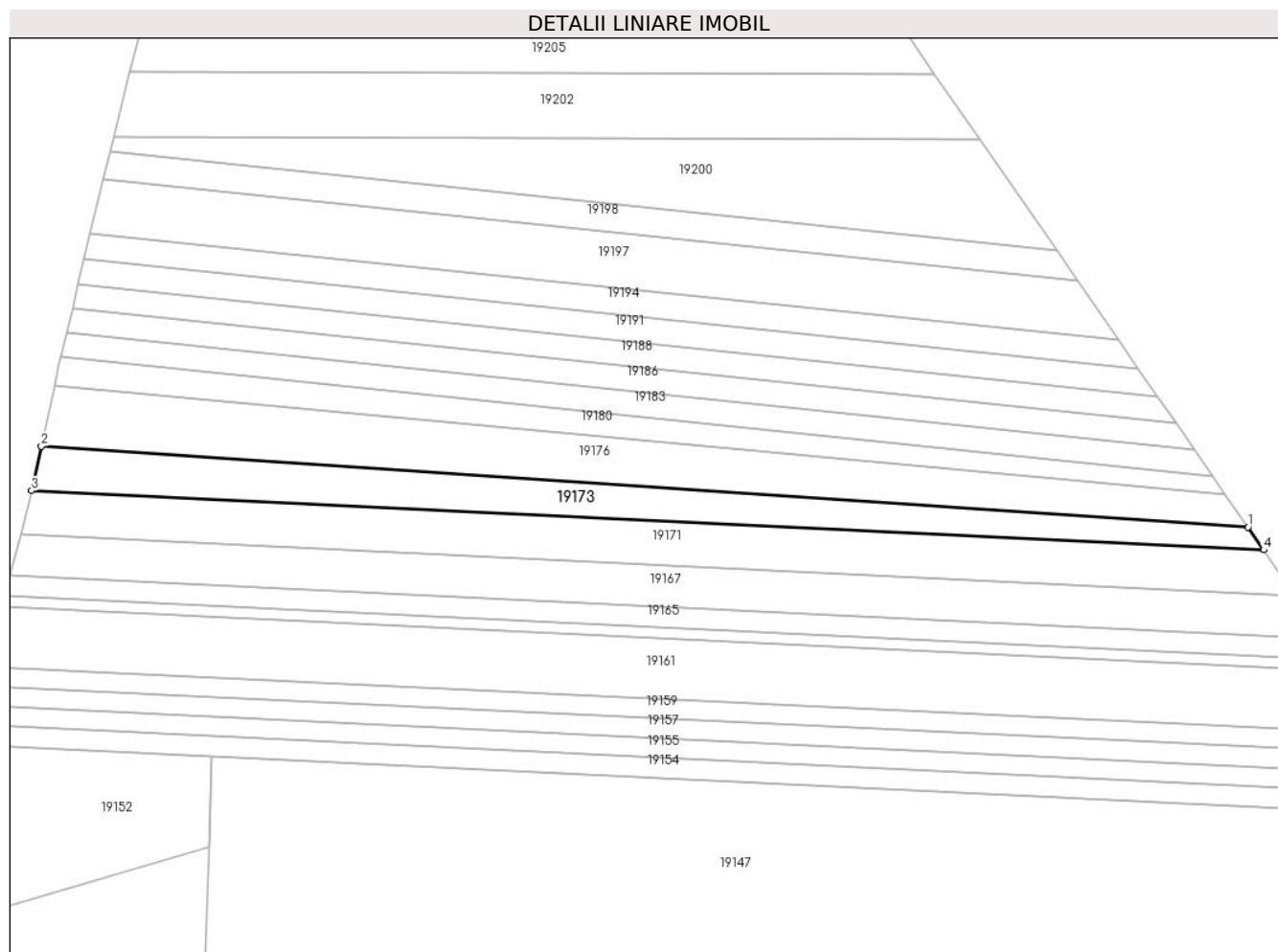
Inscrieri privind dezmembramintele dreptului de proprietate, drepturi reale de garanție și sarcini	Referințe
NU SUNT	

Anexa Nr. 1 La Partea I

Teren

Nr cadastral	Suprafața (mp)*	Observații / Referințe
	4.300	

* Suprafața este determinată în planul de proiecție Stereo 70.



Date referitoare la teren

Crt	Categorie folosință	Intravilan	Suprafața (mp)	Tarla	Parcelă	Nr. topo	Observații / Referințe
1	faneata	NU	4.300	30	31/1	-	

Lungime Segmente

1) Valorile lungimilor segmentelor sunt obținute din proiecție în plan.

Punct început	X / Y	Punct sfârșit	X / Y	Lungime segment (** (m)
1	414.035,964 589.343,251	2	413.643,719 589.369,565	393.127
2	413.643,719 589.369,565	3	413.640,556 589.355,136	14.772
3	413.640,556 589.355,136	4	414.041,068 589.335,873	400.975
4	414.041,068 589.335,873	1	414.035,964 589.343,251	8.972

** Lungimile segmentelor sunt determinate în planul de proiecție Stereo 70 și sunt rotunjite la 1 milimetru.

***** Distanţa dintre puncte este formată din segmente cumulate ce sunt mai mici decât valoarea 1 milimetru.**

**DATE DESPRE IMOBILUL NR. 19174**

Oficiul de Cadastru și Publicitate Imobiliară CLUJ
 Biroul de Cadastru și Publicitate Imobiliară Cluj-Napoca

A. Partea I. Descrierea imobilului

TEREN Extravilan

Adresa: Jud. Cluj

Nr. Crt	Nr cadastral Nr. topografic	Suprafața* (mp)	Observații / Referințe
A1		5.800	Sector cadastral:9 Teren neimprejmuit;

B. Partea II. Proprietari și acte

Inscrieri privitoare la dreptul de proprietate și alte drepturi reale	Referințe
/	
Act Administrativ nr. 3005/1801, din 17/10/2002 emis de CJSDPAT Cluj;	
B1	A1
Intabulare, drept de PROPRIETATE, dobandit prin Reconstituire, cota actuala 1/1, cota initiala 1/1	
1) JUCAN ANANIE, Lipsa CNP 2) STAN EMMA, Lipsa CNP 3) JUCAN IOAN, Lipsa CNP 4) JUCAN EUGENIA, Lipsa CNP 5) MICLEA MARIA, Lipsa CNP 6) BELEA ELENA, Lipsa CNP 7) JUCAN ALEXANDRU, Lipsa CNP 8) VIDICAN LUCRETIA, Lipsa CNP 9) JUCAN VASILE, Lipsa CNP	

C. Partea III. SARCINI .

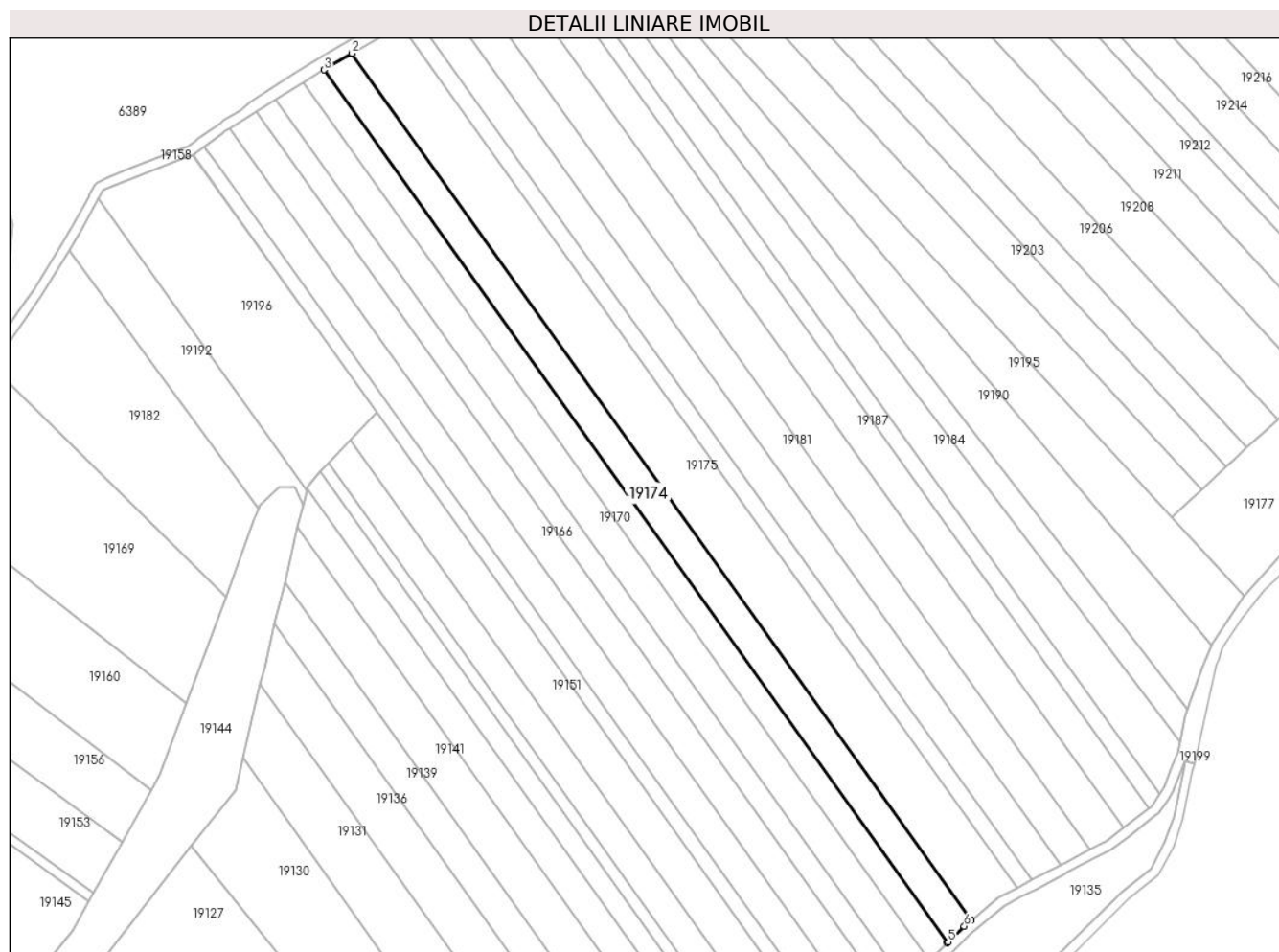
Inscrieri privind dezmembramintele dreptului de proprietate, drepturi reale de garanție și sarcini	Referințe
NU SUNT	

Anexa Nr. 1 La Partea I

Teren

Nr cadastral	Suprafața (mp)*	Observații / Referințe
	5.800	

* Suprafața este determinată în planul de proiecție Stereo 70.



Date referitoare la teren

Crt	Categorie folosință	Intravilan	Suprafața (mp)	Tarla	Parcelă	Nr. topo	Observații / Referințe
1	arabil	NU	5.800	28	192	-	

Lungime Segmente

1) Valorile lungimilor segmentelor sunt obținute din proiecție în plan.

Punct început	X / Y	Punct sfârșit	X / Y	Lungime segment (** (m)
1	412.778,093 589.178,9	2	412.524,687 589.533,593	435.915
2	412.524,687 589.533,593	3	412.513,239 589.526,799	13.312
3	412.513,239 589.526,799	4	412.768,332 589.169,745	438.816
4	412.768,332 589.169,745	5	412.768,656 589.170,062	0.453
5	412.768,656 589.170,062	6	412.775,263 589.176,509	9.231

Punct început	X / Y	Punct sfârșit	X / Y	Lungime segment (** (m)
6	412.775,263 589.176,509	1	412.778,093 589.178,9	3.705

** Lungimile segmentelor sunt determinate în planul de proiecție Stereo 70 și sunt rotunjite la 1 milimetru.

*** Distanța dintre puncte este formată din segmente cumulate ce sunt mai mici decât valoarea 1 milimetru.

**DATE DESPRE IMOBILUL NR. 19175**

Oficiul de Cadastru și Publicitate Imobiliară CLUJ
Biroul de Cadastru și Publicitate Imobiliară Cluj-Napoca

A. Partea I. Descrierea imobilului

TEREN Extravilan

Adresa: Jud. Cluj

Nr. Crt	Nr cadastral Nr. topografic	Suprafața* (mp)	Observații / Referințe
A1		10.000	Sector cadastral:9 Teren neimprejmuit;

B. Partea II. Proprietari și acte

Inscrieri privitoare la dreptul de proprietate și alte drepturi reale		Referințe
/		
Act Administrativ nr. 3005/1805, din 17/10/2002 emis de CJSDPAT Cluj;		
B1	Intabulare, drept de PROPRIETATE, dobandit prin Reconstituire, cota actuala 1/1, cota initiala 1/1 1) JUCAN VASILE, Lipsa CNP	A1

C. Partea III. SARCINI .

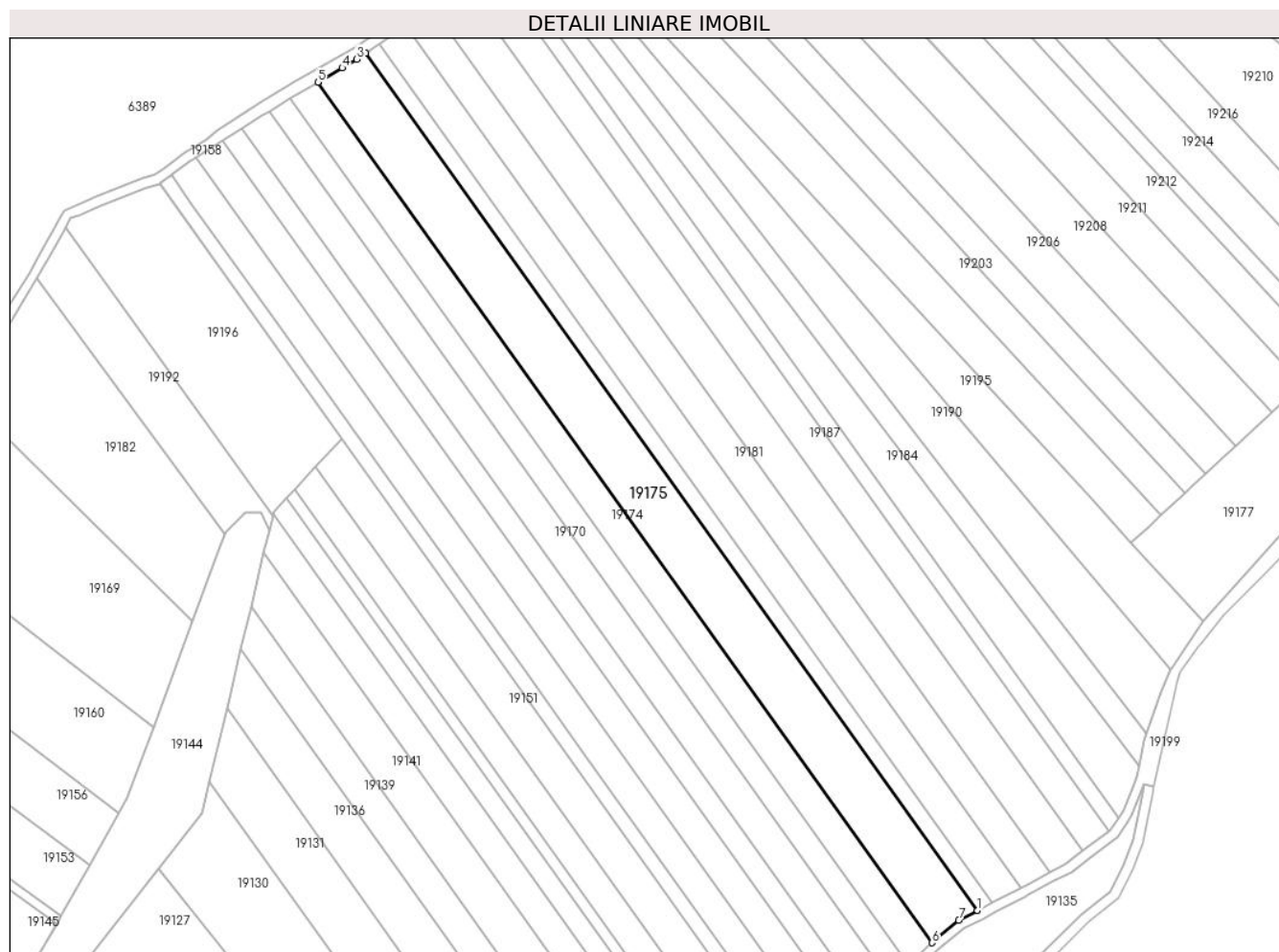
Inscrieri privind dezmembramintele dreptului de proprietate, drepturi reale de garanție și sarcini	Referințe
NU SUNT	

Anexa Nr. 1 La Partea I

Teren

Nr cadastral	Suprafața (mp)*	Observații / Referințe
	10.000	

* Suprafața este determinată în planul de proiecție Stereo 70.



Date referitoare la teren

Crt	Categorie folosință	Intravilan	Suprafața (mp)	Tarla	Parcelă	Nr. topo	Observații / Referințe
1	arabil	NU	10.000	28	190	-	

Lungime Segmente

1) Valorile lungimilor segmentelor sunt obținute din proiecție în plan.

Punct început	X / Y	Punct sfârșit	X / Y	Lungime segment (** (m)
1	412.796,848 589.192,251	2	412.544,398 589.545,605	434.27
2	412.544,398 589.545,605	3	412.540,766 589.543,136	4.392
3	412.540,766 589.543,136	4	412.534,753 589.539,567	6.992
4	412.534,753 589.539,567	5	412.524,687 589.533,593	11.705
5	412.524,687 589.533,593	6	412.778,093 589.178,9	435.915

Punct început	X / Y	Punct sfârșit	X / Y	Lungime segment (** (m)
6	412.778,093 589.178,9	7	412.789,1 589.188,2	14.409
7	412.789,1 589.188,2	1	412.796,848 589.192,251	8.743

** Lungimile segmentelor sunt determinate în planul de proiecție Stereo 70 și sunt rotunjite la 1 milimetru.

*** Distanța dintre puncte este formată din segmente cumulate ce sunt mai mici decât valoarea 1 milimetru.

**DATE DESPRE IMOBILUL NR. 19176**

Oficiul de Cadastru și Publicitate Imobiliară CLUJ
Biroul de Cadastru și Publicitate Imobiliară Cluj-Napoca

A. Partea I. Descrierea imobilului

TEREN Extravilan

Adresa: Jud. Cluj

Nr. Crt	Nr cadastral Nr. topografic	Suprafața* (mp)	Observații / Referințe
A1		5.800	Sector cadastral:11 Teren neimprejmuit;

B. Partea II. Proprietari și acte

Inscrieri privitoare la dreptul de proprietate și alte drepturi reale	Referințe
/	
Act Administrativ nr. 3397/3115, din 02/07/2007 emis de CJSDPAT Cluj;	
B1	A1
Intabulare, drept de PROPRIETATE, dobandit prin Reconstituire, cota actuala 1/1, cota initiala 1/1 1) BOTA VASILE , Lipsa CNP	

C. Partea III. SARCINI .

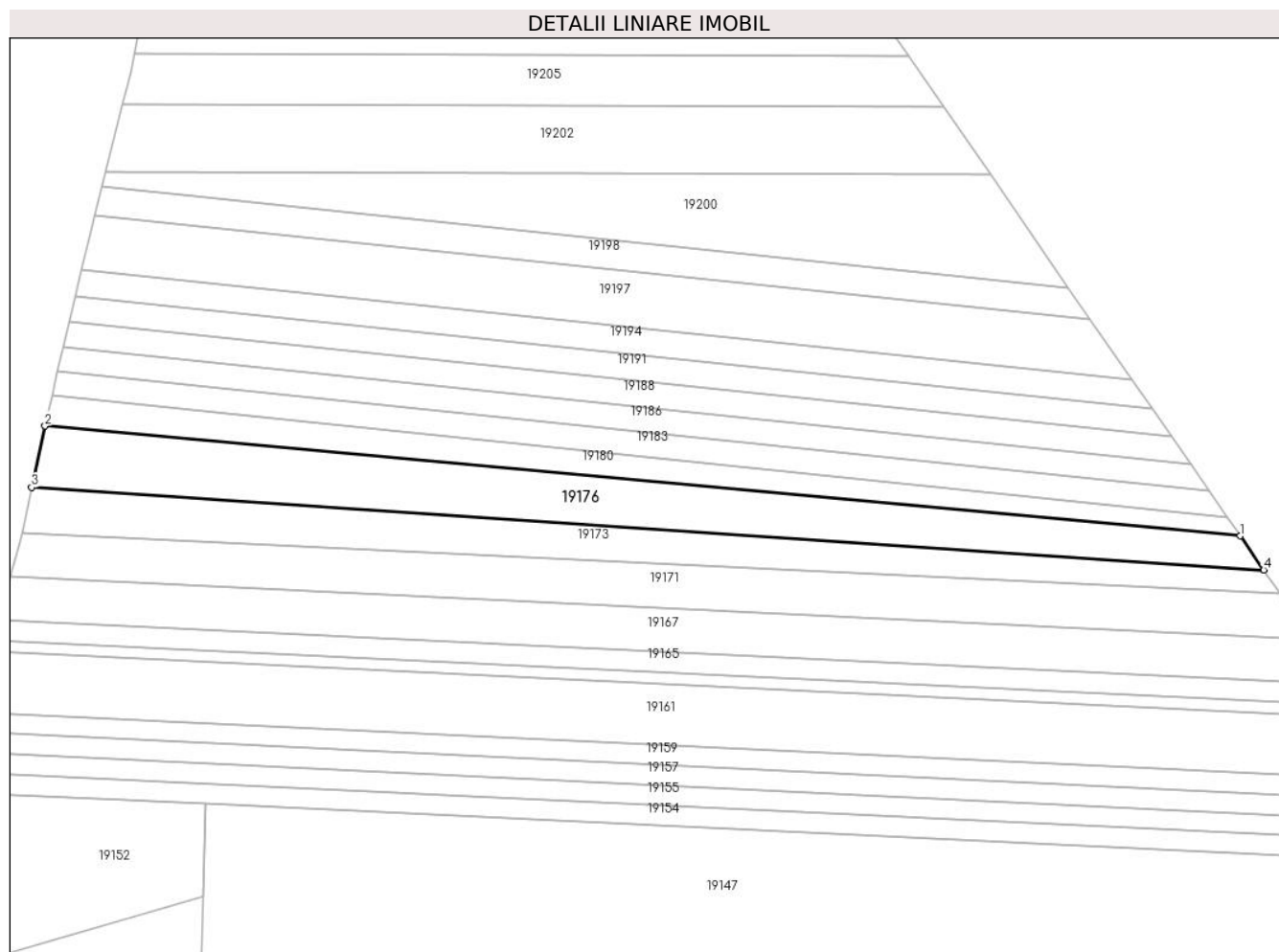
Inscrieri privind dezmembramintele dreptului de proprietate, drepturi reale de garanție și sarcini	Referințe
NU SUNT	

Anexa Nr. 1 La Partea I

Teren

Nr cadastral	Suprafața (mp)*	Observații / Referințe
	5.800	

* Suprafața este determinată în planul de proiecție Stereo 70.



Date referitoare la teren

Crt	Categorie folosință	Intravilan	Suprafața (mp)	Tarla	Parcelă	Nr. topo	Observații / Referințe
1	arabil	NU	5.800	30	33	-	Imobil identificat în TP în P 33 în realitate se afla în P 30,31

Lungime Segmente

1) Valorile lungimilor segmentelor sunt obținute din proiecție în plan.

Punct început	X / Y	Punct sfârșit	X / Y	Lungime segment (** (m)
1	414.028,494 589.354,051	2	413.647,989 589.389,042	382.111
2	413.647,989 589.389,042	3	413.643,719 589.369,565	19.939
3	413.643,719 589.369,565	4	414.035,964 589.343,251	393.127
4	414.035,964 589.343,251	1	414.028,494 589.354,051	13.131

**** Lungimile segmentelor sunt determinate în planul de proiecție Stereo 70 și sunt rotunjite la 1 milimetru.**

***** Distanța dintre puncte este formată din segmente cumulate ce sunt mai mici decât valoarea 1 milimetru.**

**DATE DESPRE IMOBILUL NR. 19177**

Oficiul de Cadastru și Publicitate Imobiliară CLUJ
Biroul de Cadastru și Publicitate Imobiliară Cluj-Napoca

A. Partea I. Descrierea imobilului

TEREN Extravilan

Adresa: Jud. Cluj

Nr. Crt	Nr cadastral Nr. topografic	Suprafața* (mp)	Observații / Referințe
A1		4.570	Sector cadastral:9 Teren neimprejmuit;

B. Partea II. Proprietari și acte

Inscrieri privitoare la dreptul de proprietate și alte drepturi reale		Referințe
/		
Act Normativ nr. 7, din 13/03/1996 emis de PARLAMENTUL ROMANIEI;		
B1	Inscrierea provizorie, drept de PROPRIETATE, dobandit prin Lege, cota actuala 1/1, cota initiala 1/1 1) COMUNA COJOCNA, CIF:5022204, PROPRIETAR NEIDENTIFICAT	A1

C. Partea III. SARCINI .

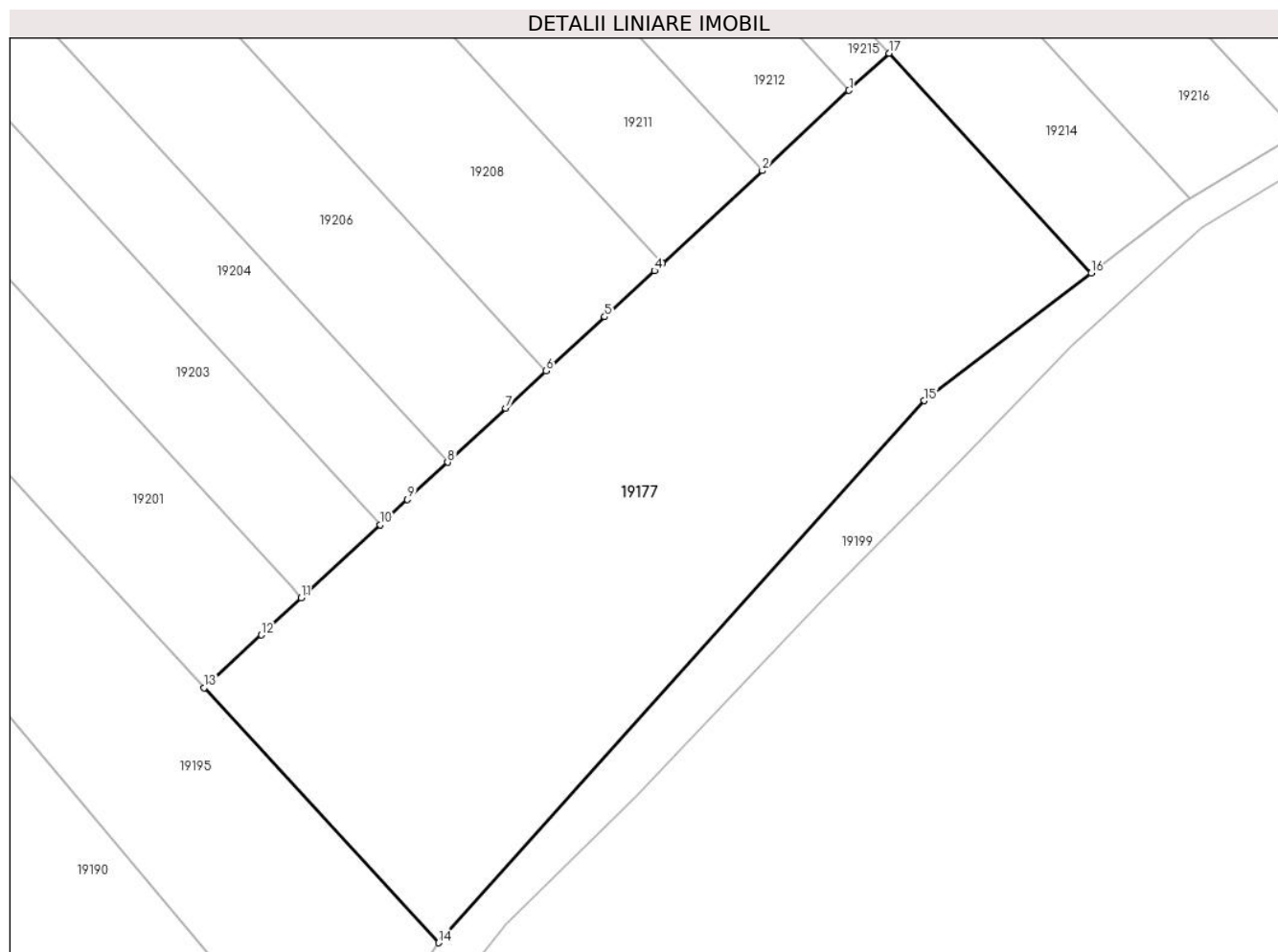
Inscrieri privind dezmembramintele dreptului de proprietate, drepturi reale de garanție și sarcini	Referințe
NU SUNT	

Anexa Nr. 1 La Partea I

Teren

Nr cadastral	Suprafața (mp)*	Observații / Referințe
	4.570	

* Suprafața este determinată în planul de proiecție Stereo 70.



Date referitoare la teren

Crt	Categorie folosință	Intravilan	Suprafața (mp)	Tarla	Parcelă	Nr. topo	Observații / Referințe
1	arabil	NU	4.570	28	-	-	

Lungime Segmente

1) Valorile lungimilor segmentelor sunt obținute din proiecție în plan.

Punct început	X / Y	Punct sfârșit	X / Y	Lungime segment (** (m)
1	412.941,647 589.419,201	2	412.930,703 589.409,065	14.917
2	412.930,703 589.409,065	3	412.918,087 589.397,381	17.195
3	412.918,087 589.397,381	4	412.917,063 589.396,433	1.395
4	412.917,063 589.396,433	5	412.910,789 589.390,622	8.552
5	412.910,789 589.390,622	6	412.903,403 589.383,782	10.066

Punct început	X / Y	Punct sfârșit	X / Y	Lungime segment (** (m)
6	412.903,403 589.383,782	7	412.898,302 589.379,057	6.954
7	412.898,302 589.379,057	8	412.890,969 589.372,266	9.995
8	412.890,969 589.372,266	9	412.885,897 589.367,568	6.913
9	412.885,897 589.367,568	10	412.882,44 589.364,367	4.711
10	412.882,44 589.364,367	11	412.872,469 589.355,132	13.591
11	412.872,469 589.355,132	12	412.867,441 589.350,475	6.853
12	412.867,441 589.350,475	13	412.860,236 589.343,802	9.82
13	412.860,236 589.343,802	14	412.889,822 589.311,623	43.713
14	412.889,822 589.311,623	15	412.951,164 589.380,04	91.89
15	412.951,164 589.380,04	16	412.972,207 589.396,136	26.493
16	412.972,207 589.396,136	17	412.946,698 589.423,88	37.688
17	412.946,698 589.423,88	1	412.941,647 589.419,201	6.885

** Lungimile segmentelor sunt determinate în planul de proiecție Stereo 70 și sunt rotunjite la 1 milimetru.

*** Distanța dintre puncte este formată din segmente cumulate ce sunt mai mici decât valoarea 1 milimetru.

**DATE DESPRE IMOBILUL NR. 19178**

Oficiul de Cadastru și Publicitate Imobiliară CLUJ
Biroul de Cadastru și Publicitate Imobiliară Cluj-Napoca

A. Partea I. Descrierea imobilului

TEREN Extravilan

Adresa: Jud. Cluj

Nr. Crt	Nr cadastral Nr. topografic	Suprafața* (mp)	Observații / Referințe
A1		2.900	Sector cadastral:9 Teren neimprejmuit;

B. Partea II. Proprietari și acte

Inscrieri privitoare la dreptul de proprietate și alte drepturi reale	Referințe
/	
Act Administrativ nr. 3005/1825, din 18/10/2002 emis de CJSDPAT Cluj;	
B1	A1
Intabulare, drept de PROPRIETATE, dobandit prin Reconstituire, cota actuala 1/1, cota initiala 1/1 1) DIMBAN VASILE, Lipsa CNP	

C. Partea III. SARCINI .

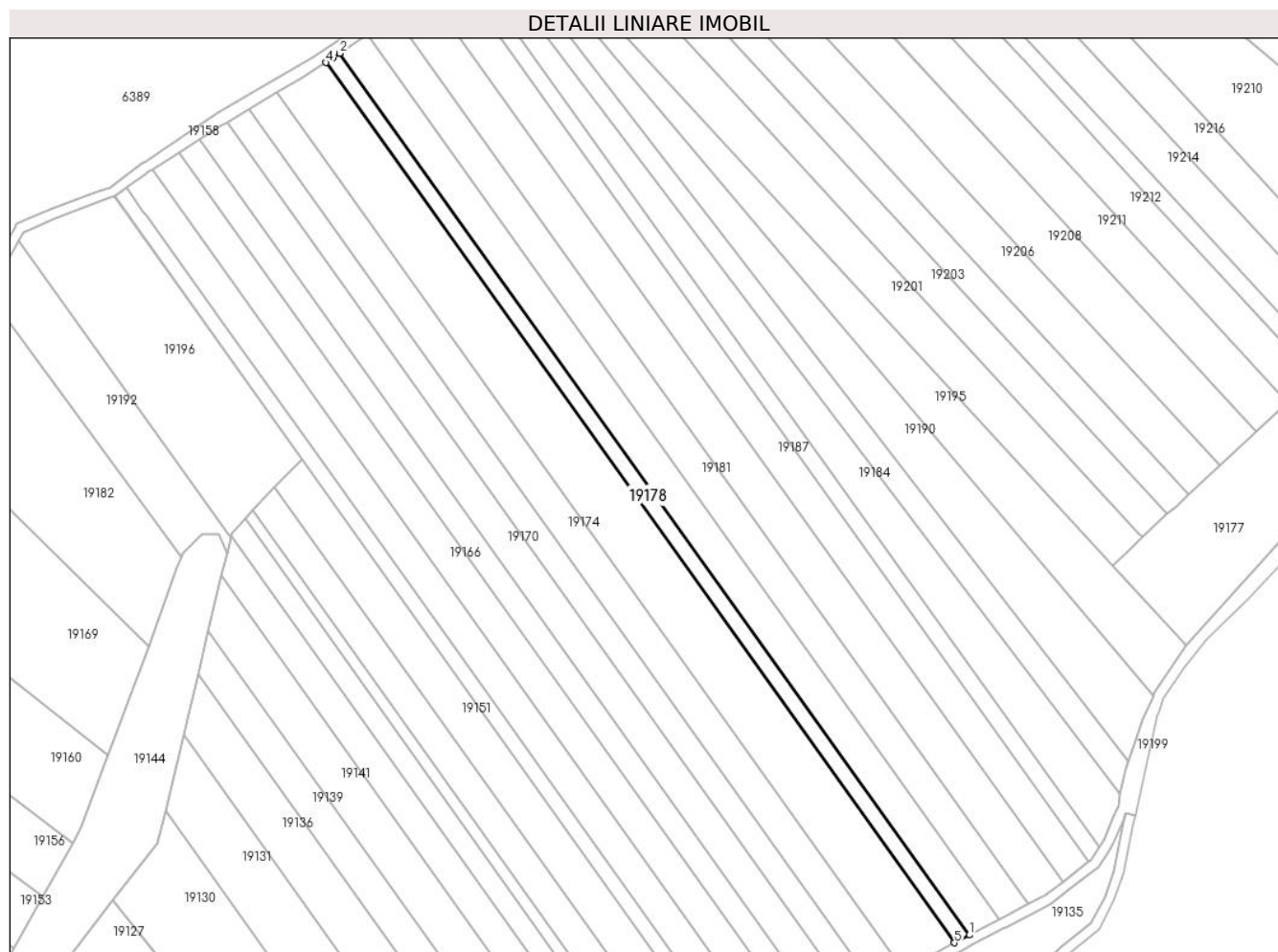
Inscrieri privind dezmembramintele dreptului de proprietate, drepturi reale de garanție și sarcini	Referințe
NU SUNT	

Anexa Nr. 1 La Partea I

Teren

Nr cadastral	Suprafața (mp)*	Observații / Referințe
	2.900	

* Suprafața este determinată în planul de proiecție Stereo 70.



Date referitoare la teren

Crt	Categorie folosință	Intra vilan	Suprafața (mp)	Tarla	Parcelă	Nr. topo	Observații / Referințe
1	faneata	NU	2.900	28	188	-	

Lungime Segmente

1) Valorile lungimilor segmentelor sunt obținute din proiecție în plan.

Punct început	X / Y	Punct sfârșit	X / Y	Lungime segment (** (m)
1	412.802,817 589.195,372	2	412.549,917 589.549,357	435.045
2	412.549,917 589.549,357	3	412.546,931 589.547,327	3.61
3	412.546,931 589.547,327	4	412.544,398 589.545,605	3.063
4	412.544,398 589.545,605	5	412.796,848 589.192,251	434.27
5	412.796,848 589.192,251	1	412.802,817 589.195,372	6.736

**** Lungimile segmentelor sunt determinate în planul de proiecție Stereo 70 și sunt rotunjite la 1 milimetru.**

***** Distanța dintre puncte este formată din segmente cumulate ce sunt mai mici decât valoarea 1 milimetru.**

**DATE DESPRE IMOBILUL NR. 19179**

Oficiul de Cadastru și Publicitate Imobiliară CLUJ
Biroul de Cadastru și Publicitate Imobiliară Cluj-Napoca

A. Partea I. Descrierea imobilului

TEREN Extravilan

Adresa: Jud. Cluj

Nr. Crt	Nr cadastral Nr. topografic	Suprafața* (mp)	Observații / Referințe
A1		5.800	Sector cadastral:9 Teren neimprejmuit;

B. Partea II. Proprietari și acte

Inscrieri privitoare la dreptul de proprietate și alte drepturi reale	Referințe
/	
Act Administrativ nr. 3005/1825, din 18/10/2002 emis de CJSDPAT Cluj;	
B1	A1
Intabulare, drept de PROPRIETATE, dobandit prin Reconstituire, cota actuala 1/1, cota initiala 1/1 1) DIMBAN VASILE, Lipsa CNP	

C. Partea III. SARCINI .

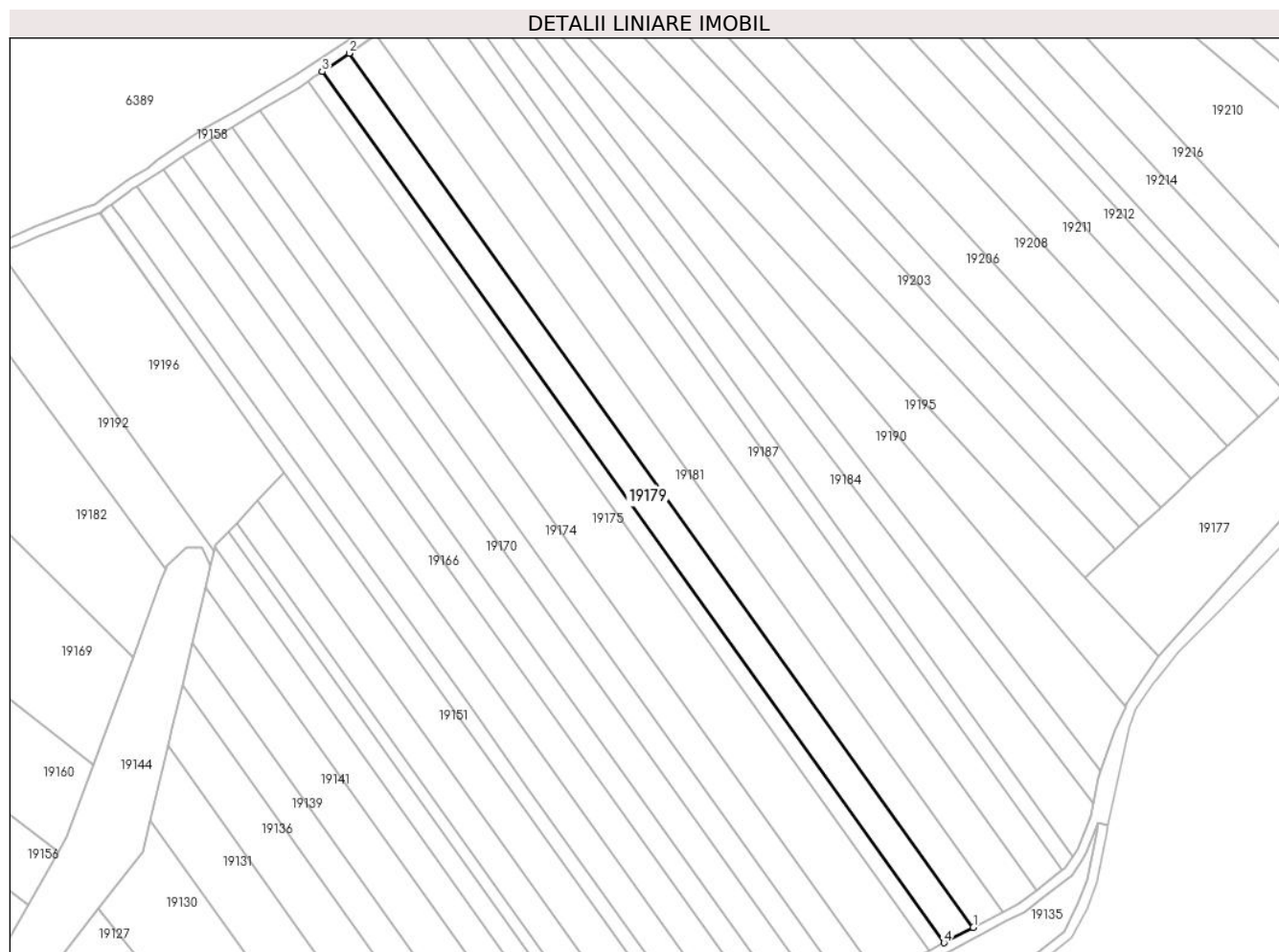
Inscrieri privind dezmembramintele dreptului de proprietate, drepturi reale de garanție și sarcini	Referințe
NU SUNT	

Anexa Nr. 1 La Partea I

Teren

Nr cadastral	Suprafața (mp)*	Observații / Referințe
	5.800	

* Suprafața este determinată în planul de proiecție Stereo 70.



Date referitoare la teren

Crt	Categorie folosință	Intra vilan	Suprafața (mp)	Tarla	Parcelă	Nr. topo	Observații / Referințe
1	arabil	NU	5.800	28	185	-	

Lungime Segmente

1) Valorile lungimilor segmentelor sunt obținute din proiecție în plan.

Punct început	X / Y	Punct sfârșit	X / Y	Lungime segment (** (m)
1	412.814,725 589.201,598	2	412.560,926 589.556,841	436.591
2	412.560,926 589.556,841	3	412.549,917 589.549,357	13.312
3	412.549,917 589.549,357	4	412.802,817 589.195,372	435.045
4	412.802,817 589.195,372	1	412.814,725 589.201,598	13.437

** Lungimile segmentelor sunt determinate în planul de proiecție Stereo 70 și sunt rotunjite la 1 milimetru.

***** Distanţa dintre puncte este formată din segmente cumulate ce sunt mai mici decât valoarea 1 milimetru.**

**DATE DESPRE IMOBILUL NR. 19180**

Oficiul de Cadastru și Publicitate Imobiliară CLUJ
Biroul de Cadastru și Publicitate Imobiliară Cluj-Napoca

A. Partea I. Descrierea imobilului

TEREN Extravilan

Adresa: Jud. Cluj

Nr. Crt	Nr cadastral Nr. topografic	Suprafața* (mp)	Observații / Referințe
A1		2.900	Sector cadastral:11 Teren neimprejmuit;

B. Partea II. Proprietari și acte

Inscrieri privitoare la dreptul de proprietate și alte drepturi reale	Referințe
/	
Act Administrativ nr. 3064/1957, din 10/01/2003 emis de CJSDPAT Cluj;	
B1	A1
Intabulare, drept de PROPRIETATE, dobandit prin Reconstituire, cota actuala 1/1, cota initiala 1/1 1) MINTEOAN LUCA, Lipsa CNP	

C. Partea III. SARCINI .

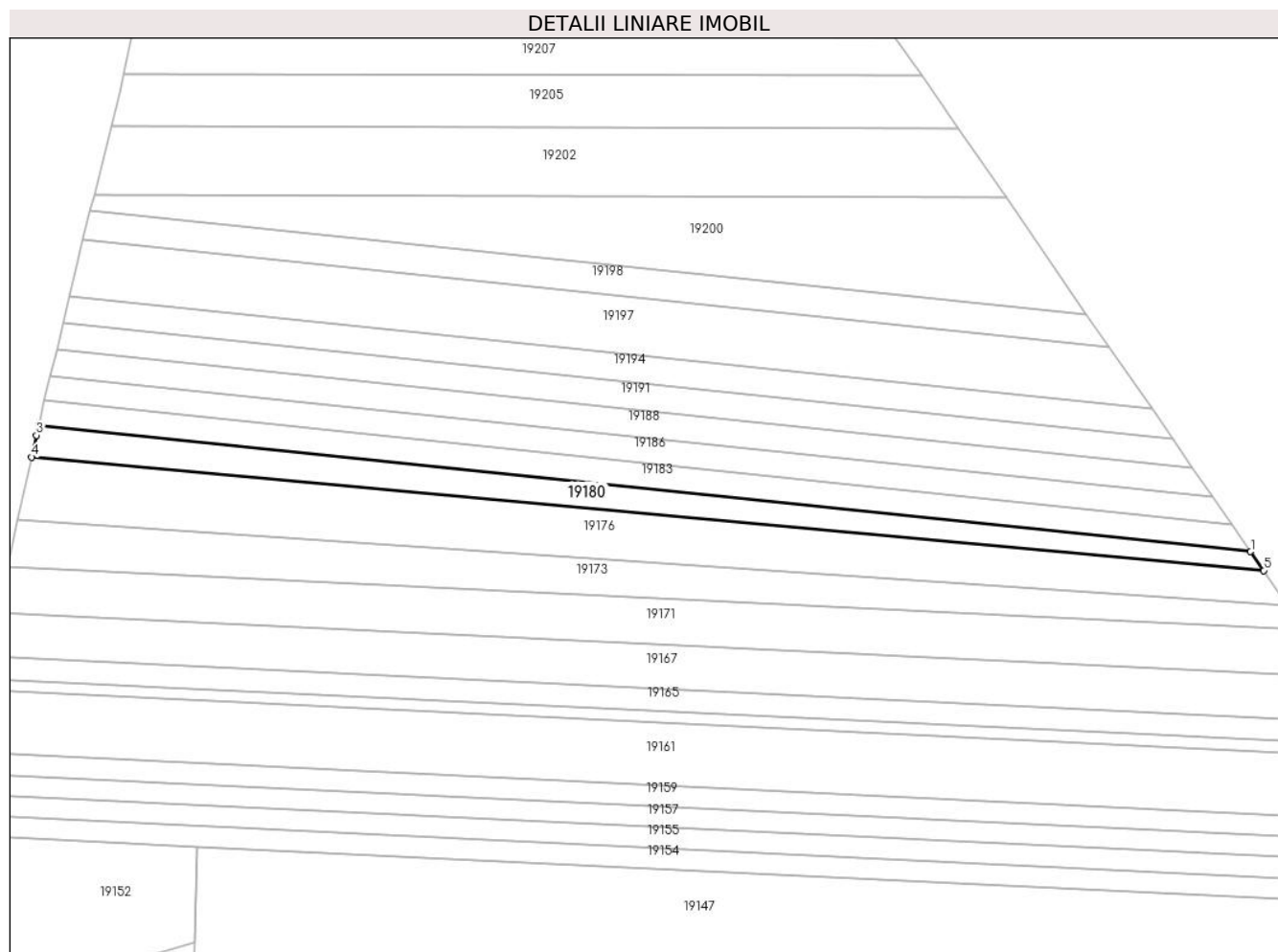
Inscrieri privind dezmembramintele dreptului de proprietate, drepturi reale de garanție și sarcini	Referințe
NU SUNT	

Anexa Nr. 1 La Partea I

Teren

Nr cadastral	Suprafața (mp)*	Observații / Referințe
	2.900	

* Suprafața este determinată în planul de proiecție Stereo 70.



Date referitoare la teren

Crt	Categorie folosință	Intravilan	Suprafața (mp)	Tarla	Parcelă	Nr. topo	Observații / Referințe
1	faneata	NU	2.900	30	32	-	

Lungime Segmente

1) Valorile lungimilor segmentelor sunt obținute din proiecție în plan.

Punct început	X / Y	Punct sfârșit	X / Y	Lungime segment (** (m)
1	414.024,473 589.359,865	2	413.650,175 589.398,776	376.315
2	413.650,175 589.398,776	3	413.649,465 589.395,777	3.081
3	413.649,465 589.395,777	4	413.647,989 589.389,042	6.895
4	413.647,989 589.389,042	5	414.028,494 589.354,051	382.111
5	414.028,494 589.354,051	1	414.024,473 589.359,865	7.069

**** Lungimile segmentelor sunt determinate în planul de proiecție Stereo 70 și sunt rotunjite la 1 milimetru.**

***** Distanța dintre puncte este formată din segmente cumulate ce sunt mai mici decât valoarea 1 milimetru.**

**DATE DESPRE IMOBILUL NR. 19181**

Oficiul de Cadastru și Publicitate Imobiliară CLUJ
Biroul de Cadastru și Publicitate Imobiliară Cluj-Napoca

A. Partea I. Descrierea imobilului

TEREN Extravilan

Adresa: Jud. Cluj

Nr. Crt	Nr cadastral Nr. topografic	Suprafața* (mp)	Observații / Referințe
A1		5.800	Sector cadastral:9 Teren neimprejmuit;

B. Partea II. Proprietari și acte

Inscrieri privitoare la dreptul de proprietate și alte drepturi reale		Referințe
/		
Act Administrativ nr. 3005/1806, din 17/10/2002 emis de CJSDPAT Cluj;		
B1	Intabulare, drept de PROPRIETATE, dobandit prin Reconstituire, cota actuala 1/1, cota initiala 1/1 1) MURESAN IOAN, Lipsa CNP	A1

C. Partea III. SARCINI .

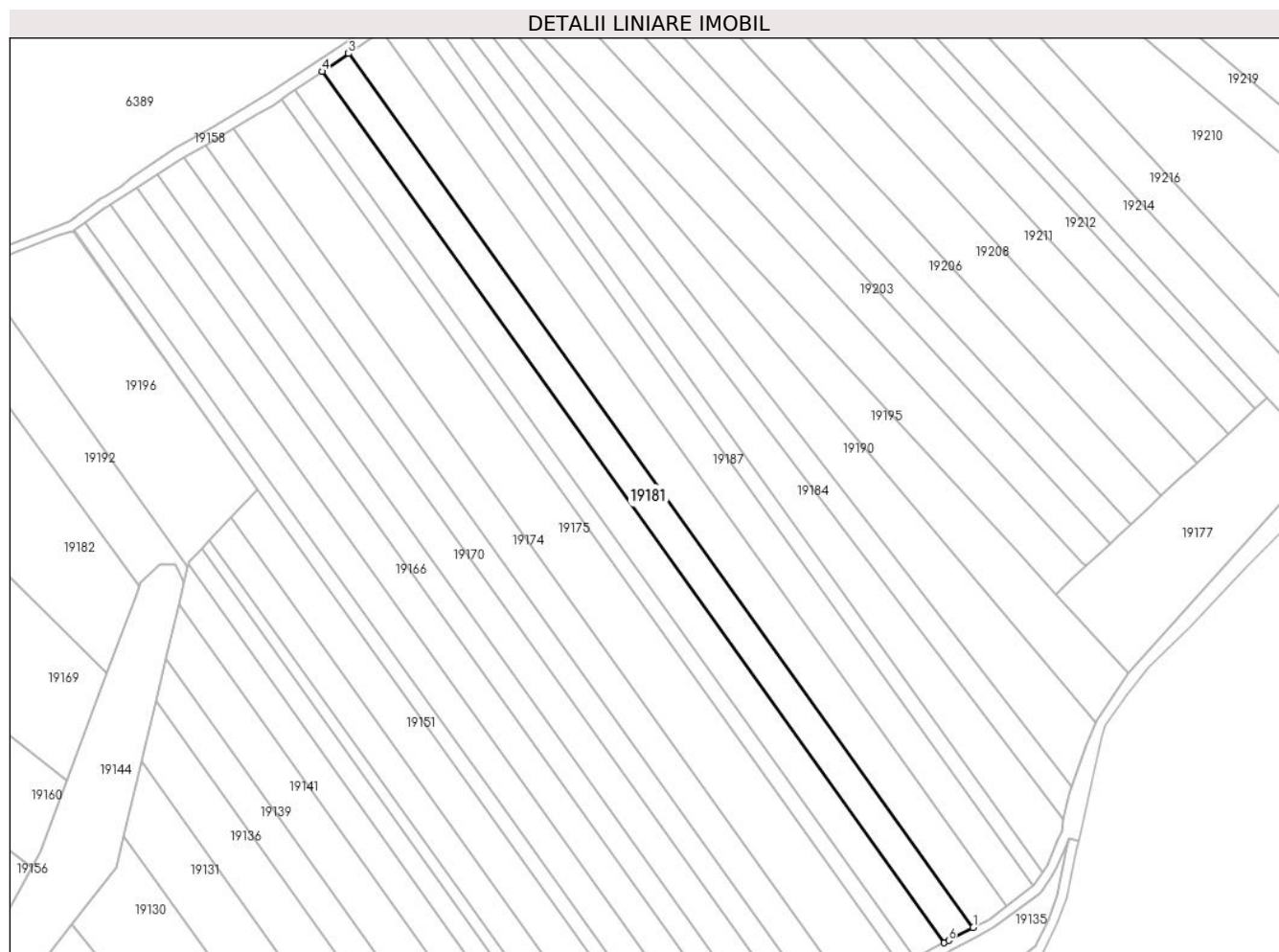
Inscrieri privind dezmembramintele dreptului de proprietate, drepturi reale de garanție și sarcini	Referințe
NU SUNT	

Anexa Nr. 1 La Partea I

Teren

Nr cadastral	Suprafața (mp)*	Observații / Referințe
	5.800	

* Suprafața este determinată în planul de proiecție Stereo 70.



Date referitoare la teren

Crt	Categorie folosință	Intra vilan	Suprafața (mp)	Tarla	Parcelă	Nr. topo	Observații / Referințe
1	arabil	NU	5.800	28	76	-	

Lungime Segmente

1) Valorile lungimilor segmentelor sunt obținute din proiecție în plan.

Punct început	X / Y	Punct sfârșit	X / Y	Lungime segment (** (m)
1	412.826,591 589.207,802	2	412.571,896 589.564,299	438.132
2	412.571,896 589.564,299	3	412.571,654 589.564,134	0.293
3	412.571,654 589.564,134	4	412.560,926 589.556,841	12.972
4	412.560,926 589.556,841	5	412.814,725 589.201,598	436.591
5	412.814,725 589.201,598	6	412.816,566 589.202,561	2.077

Punct început	X / Y	Punct sfârșit	X / Y	Lungime segment (** (m)
6	412.816,566 589.202,561	1	412.826,591 589.207,802	11.312

** Lungimile segmentelor sunt determinate în planul de proiecție Stereo 70 și sunt rotunjite la 1 milimetru.

*** Distanța dintre puncte este formată din segmente cumulate ce sunt mai mici decât valoarea 1 milimetru.

**DATE DESPRE IMOBILUL NR. 19182**

Oficiul de Cadastru și Publicitate Imobiliară CLUJ
 Biroul de Cadastru și Publicitate Imobiliară Cluj-Napoca

A. Partea I. Descrierea imobilului

TEREN Extravilan

Adresa: Jud. Cluj

Nr. Crt	Nr cadastral Nr. topografic	Suprafața* (mp)	Observații / Referințe
A1		5.800	Sector cadastral:9 Teren neimprejmuit; Imobil traversat de limita unităților administrativ - teritoriale COJOCNA și APAHIDA

B. Partea II. Proprietari și acte

Inscrieri privitoare la dreptul de proprietate și alte drepturi reale		Referințe
/		
Act Administrativ nr. 3064/1959, din 10/01/2003 emis de CJSDPAT Cluj;		
B1	Intabulare, drept de PROPRIETATE, dobandit prin Reconstituire, cota actuala 1/1, cota initiala 1/1 1) BUCUR GRIGORAS, Lipsa CNP 2) BERESCHI ANA, Lipsa CNP 3) GACIU VALERIA, Lipsa CNP 4) BUCUR IRIMIE, Lipsa CNP 5) PALACEAN PARASCHIVA, Lipsa CNP	A1

C. Partea III. SARCINI .

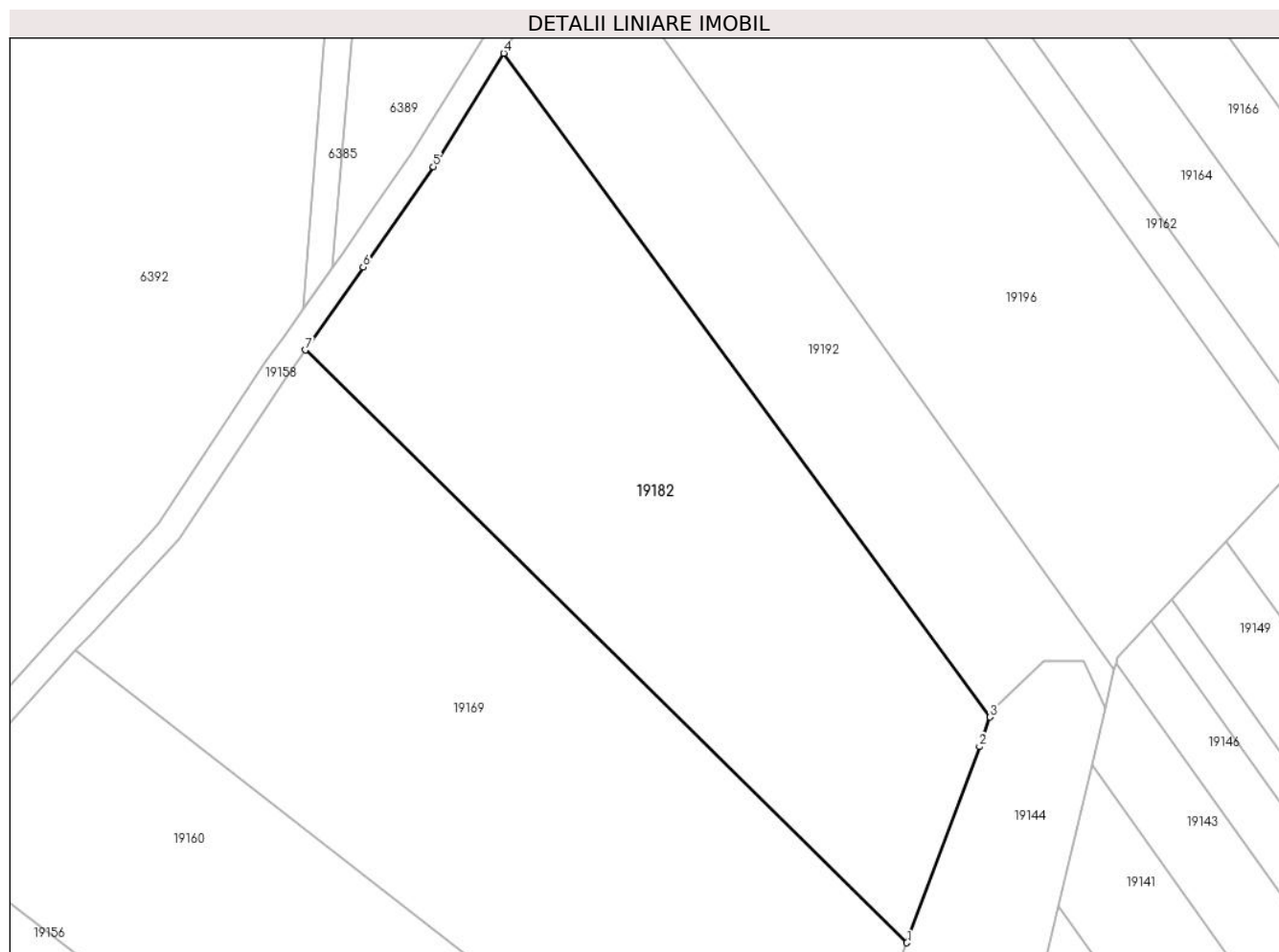
Inscrieri privind dezmembramintele dreptului de proprietate, drepturi reale de garanție și sarcini	Referințe
NU SUNT	

Anexa Nr. 1 La Partea I

Teren

Nr cadastral	Suprafața (mp)*	Observații / Referințe
	5.800	Imobil traversat de limita unităților administrativ - teritoriale COJOCNA și APAHIDA

* Suprafața este determinată în planul de proiecție Stereo 70.



Date referitoare la teren

Crt	Categorie folosință	Intra vilan	Suprafața (mp)	Tarla	Parcelă	Nr. topo	Observații / Referințe
1	arabil	NU	5.800	28	63	-	

Lungime Segmente

1) Valorile lungimilor segmentelor sunt obținute din proiecție în plan.

Punct început	X / Y	Punct sfârșit	X / Y	Lungime segment (** (m)
1	412.473,075 589.311,4	2	412.484,609 589.342,554	33.221
2	412.484,609 589.342,554	3	412.486,283 589.347,241	4.977
3	412.486,283 589.347,241	4	412.408,977 589.452,682	130.744
4	412.408,977 589.452,682	5	412.397,799 589.434,665	21.203
5	412.397,799 589.434,665	6	412.386,647 589.418,72	19.458

Punct început	X / Y	Punct sfârșit	X / Y	Lungime segment (** (m)
6	412.386,647 589.418,72	7	412.377,44 589.405,557	16.063
7	412.377,44 589.405,557	1	412.473,075 589.311,4	134.208

** Lungimile segmentelor sunt determinate în planul de proiecție Stereo 70 și sunt rotunjite la 1 milimetru.

*** Distanța dintre puncte este formată din segmente cumulate ce sunt mai mici decât valoarea 1 milimetru.

**DATE DESPRE IMOBILUL NR. 19183**

Oficiul de Cadastru și Publicitate Imobiliară CLUJ
Biroul de Cadastru și Publicitate Imobiliară Cluj-Napoca

A. Partea I. Descrierea imobilului

TEREN Extravilan

Adresa: Jud. Cluj

Nr. Crt	Nr cadastral Nr. topografic	Suprafața* (mp)	Observații / Referințe
A1	59611	2.900	Sector cadastral:11 Teren neimprejmuit;

B. Partea II. Proprietari și acte

Inscrieri privitoare la dreptul de proprietate și alte drepturi reale		Referințe
250635 / 17/11/2021		
Act Administrativ nr. 3005/1850, din 08/11/2002 emis de CJPSDAPT CLUJ (inscris sub semnatura privata nr INCADRARE TARLA din 17.11.2021, emis de TOPO METRIK SRL;act administrativ nr 1956 din 09.11.2021, emis de PRIMARIA COM.COJOCNA;inscris sub semnatura privata nr PAD din 17.11.2021, emis de TOPO METRIK SRL;inscris sub semnatura privata nr DOCUMENTATIE din 17.11.2021, emis de TOPO METRIK SRL);		
B1	Intabulare, drept de PROPRIETATE, dobandit prin Reconstituire, cota actuala 1/1, cota initiala 1/1 1) ALDEA VICTORIA	A1

C. Partea III. SARCINI .

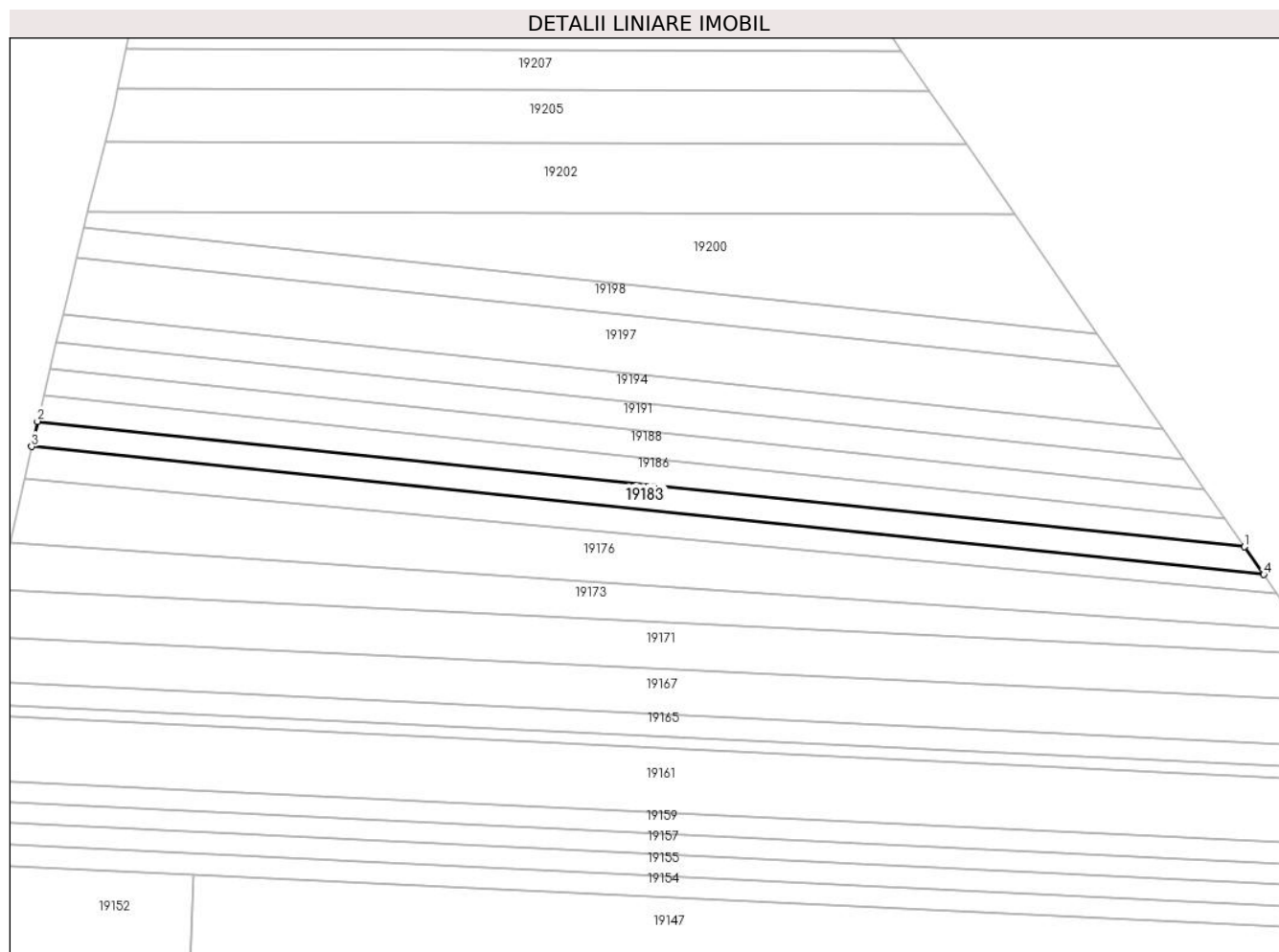
Inscrieri privind dezmembramintele dreptului de proprietate, drepturi reale de garanție și sarcini	Referințe
NU SUNT	

Anexa Nr. 1 La Partea I

Teren

Nr cadastral	Suprafața (mp)*	Observații / Referințe
59611	2.900	

* Suprafața este determinată în planul de proiecție Stereo 70.



Date referitoare la teren

Crt	Categorie folosință	Intra vilan	Suprafața (mp)	Tarla	Parcelă	Nr. topo	Observații / Referințe
1	arabil	NU	2.900	30	31	-	

Lungime Segmente

1) Valorile lungimilor segmentelor sunt obținute din proiecție în plan.

Punct început	X / Y	Punct sfârșit	X / Y	Lungime segment (** (m)
1	414.018,639 589.368,299	2	413.651,984 589.406,415	368.631
2	413.651,984 589.406,415	3	413.650,175 589.398,776	7.851
3	413.650,175 589.398,776	4	414.024,473 589.359,865	376.315
4	414.024,473 589.359,865	1	414.018,639 589.368,299	10.255

** Lungimile segmentelor sunt determinate în planul de proiecție Stereo 70 și sunt rotunjite la 1 milimetru.

***** Distanţa dintre puncte este formată din segmente cumulate ce sunt mai mici decât valoarea 1 milimetru.**

**DATE DESPRE IMOBILUL NR. 19184**

Oficiul de Cadastru și Publicitate Imobiliară CLUJ
Biroul de Cadastru și Publicitate Imobiliară Cluj-Napoca

A. Partea I. Descrierea imobilului

TEREN Extravilan

Adresa: Jud. Cluj

Nr. Crt	Nr cadastral Nr. topografic	Suprafața* (mp)	Observații / Referințe
A1		5.800	Sector cadastral:9 Teren neimprejmuit;

B. Partea II. Proprietari și acte

Inscrieri privitoare la dreptul de proprietate și alte drepturi reale		Referințe
/		
Act Administrativ nr. 3359/3028, din 15/01/2007 emis de CJSDPAT Cluj;		
B1	Intabulare, drept de PROPRIETATE, dobandit prin Reconstituire, cota actuala 1/1, cota initiala 1/1 1) BUCUR IOAN , Lipsa CNP 2) BUCUR VASILE , Lipsa CNP 3) ZUGRAVU VALERIA , Lipsa CNP	A1

C. Partea III. SARCINI .

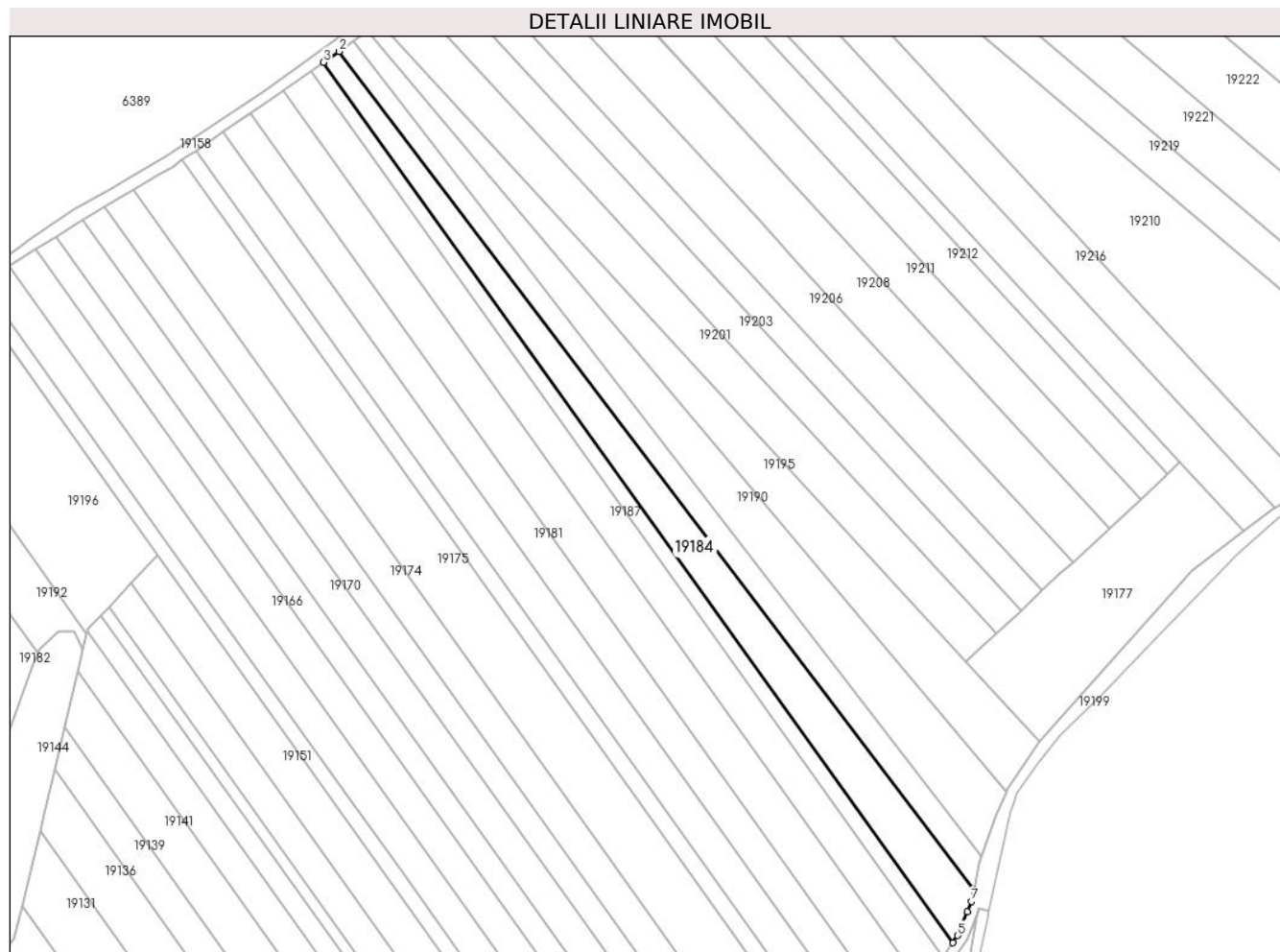
Inscrieri privind dezmembramintele dreptului de proprietate, drepturi reale de garanție și sarcini	Referințe
NU SUNT	

Anexa Nr. 1 La Partea I

Teren

Nr cadastral	Suprafața (mp)*	Observații / Referințe
	5.800	

* Suprafața este determinată în planul de proiecție Stereo 70.



Date referitoare la teren

Crt	Categorie folosință	Intravilan	Suprafața (mp)	Tarla	Parcelă	Nr. topo	Observații / Referințe
1	arabil	NU	5.800	28	29	-	

Lungime Segmente

1) Valorile lungimilor segmentelor sunt obținute din proiecție în plan.

Punct început	X / Y	Punct sfârșit	X / Y	Lungime segment (** (m)
1	412.863,511 589.251,818	2	412.607,69 589.589,346	423.521
2	412.607,69 589.589,346	3	412.601,448 589.585,009	7.601
3	412.601,448 589.585,009	4	412.855,157 589.230,552	435.9
4	412.855,157 589.230,552	5	412.857,03 589.233,466	3.464
5	412.857,03 589.233,466	6	412.860,91 589.243,076	10.363

Punct început	X / Y	Punct sfârșit	X / Y	Lungime segment (** (m)
6	412.860,91 589.243,076	7	412.862,594 589.247,246	4.498
7	412.862,594 589.247,246	1	412.863,511 589.251,818	4.663

** Lungimile segmentelor sunt determinate în planul de proiecție Stereo 70 și sunt rotunjite la 1 milimetru.

*** Distanța dintre puncte este formată din segmente cumulate ce sunt mai mici decât valoarea 1 milimetru.

**DATE DESPRE IMOBILUL NR. 19185**

Oficiul de Cadastru și Publicitate Imobiliară CLUJ
Biroul de Cadastru și Publicitate Imobiliară Cluj-Napoca

A. Partea I. Descrierea imobilului

TEREN Extravilan

Adresa: Jud. Cluj

Nr. Crt	Nr cadastral Nr. topografic	Suprafața* (mp)	Observații / Referințe
A1		7.200	Sector cadastral:9 Teren neimprejmuit;

B. Partea II. Proprietari și acte

Inscrieri privitoare la dreptul de proprietate și alte drepturi reale	Referințe
/	
Act Administrativ nr. 3005/1815, din 17/10/2002 emis de CJSDPAT Cluj;	
B1	A1
Intabulare, drept de PROPRIETATE, dobandit prin Reconstituire, cota actuala 1/1, cota initiala 1/1 1) MURESAN MIHAI, Lipsa CNP	

C. Partea III. SARCINI .

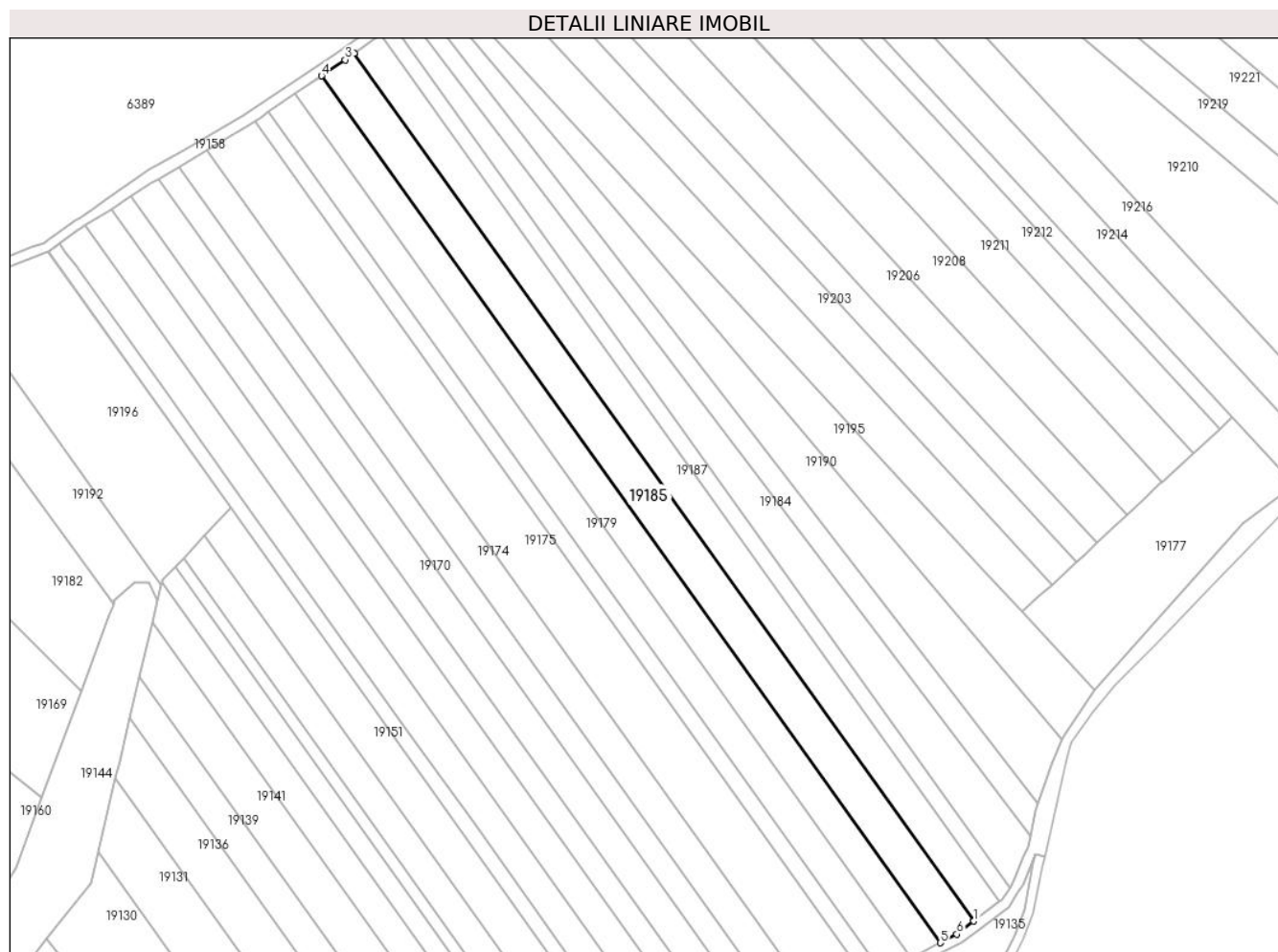
Inscrieri privind dezmembramintele dreptului de proprietate, drepturi reale de garanție și sarcini	Referințe
NU SUNT	

Anexa Nr. 1 La Partea I

Teren

Nr cadastral	Suprafața (mp)*	Observații / Referințe
	7.200	

* Suprafața este determinată în planul de proiecție Stereo 70.



Date referitoare la teren

Crt	Categorie folosință	Intravilan	Suprafața (mp)	Tarla	Parcelă	Nr. topo	Observații / Referințe
1	arabil	NU	7.200	28	75	-	

Lungime Segmente

1) Valorile lungimilor segmentelor sunt obținute din proiecție în plan.

Punct început	X / Y	Punct sfârșit	X / Y	Lungime segment (** (m)
1	412.840,381 589.216,733	2	412.585,415 589.573,61	438.599
2	412.585,415 589.573,61	3	412.581,63 589.570,916	4.646
3	412.581,63 589.570,916	4	412.571,896 589.564,299	11.77
4	412.571,896 589.564,299	5	412.826,591 589.207,802	438.132
5	412.826,591 589.207,802	6	412.833,333 589.211,327	7.608

Punct început	X / Y	Punct sfârșit	X / Y	Lungime segment (** (m)
6	412.833,333 589.211,327	1	412.840,381 589.216,733	8.883

** Lungimile segmentelor sunt determinate în planul de proiecție Stereo 70 și sunt rotunjite la 1 milimetru.

*** Distanța dintre puncte este formată din segmente cumulate ce sunt mai mici decât valoarea 1 milimetru.

**DATE DESPRE IMOBILUL NR. 19186**

Oficiul de Cadastru și Publicitate Imobiliară CLUJ
Biroul de Cadastru și Publicitate Imobiliară Cluj-Napoca

A. Partea I. Descrierea imobilului

TEREN Extravilan

Adresa: Jud. Cluj

Nr. Crt	Nr cadastral Nr. topografic	Suprafața* (mp)	Observații / Referințe
A1		2.900	Sector cadastral:11 Teren neimprejmuit;

B. Partea II. Proprietari și acte

Inscrieri privitoare la dreptul de proprietate și alte drepturi reale	Referințe
/	
Act Administrativ nr. 1542/1685, din 11/09/2002 emis de CJSDPAT Cluj;	
B1	A1
Intabulare, drept de PROPRIETATE, dobandit prin Reconstituire, cota actuala 1/1, cota initiala 1/1 1) NEMEȘ IOAN, Lipsa CNP	

C. Partea III. SARCINI .

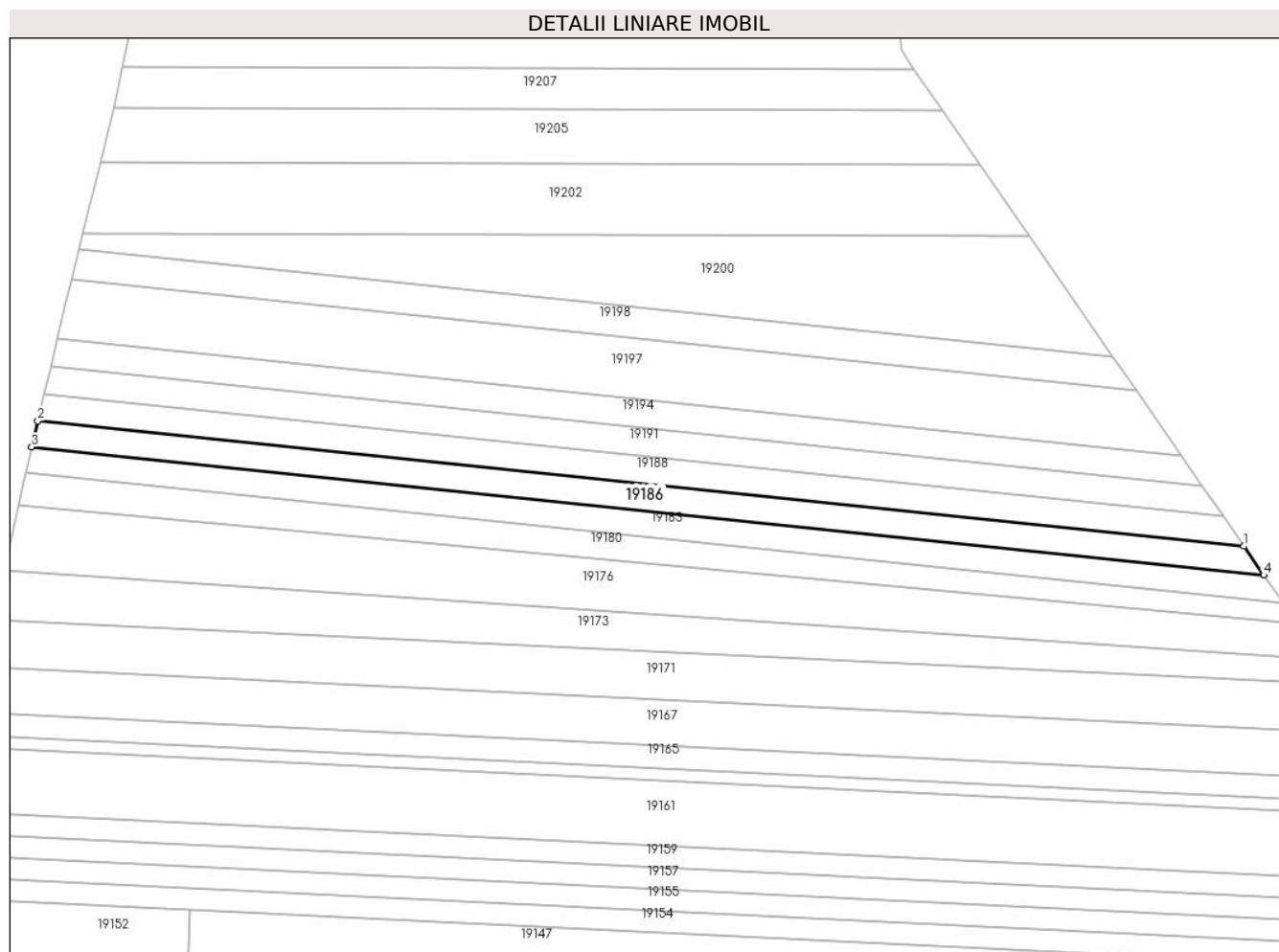
Inscrieri privind dezmembramintele dreptului de proprietate, drepturi reale de garanție și sarcini	Referințe
NU SUNT	

Anexa Nr. 1 La Partea I

Teren

Nr cadastral	Suprafața (mp)*	Observații / Referințe
	2.900	

* Suprafața este determinată în planul de proiecție Stereo 70.



Date referitoare la teren

Crt	Categorie folosință	Intravilan	Suprafața (mp)	Tarla	Parcelă	Nr. topo	Observații / Referințe
1	arabil	NU	2.900	30	30	-	

Lungime Segmente

1) Valorile lungimilor segmentelor sunt obținute din proiecție în plan.

Punct început	X / Y	Punct sfârșit	X / Y	Lungime segment (** (m)
1	414.012,681 589.376,912	2	413.653,832 589.414,217	360.783
2	413.653,832 589.414,217	3	413.651,984 589.406,415	8.018
3	413.651,984 589.406,415	4	414.018,639 589.368,299	368.631
4	414.018,639 589.368,299	1	414.012,681 589.376,912	10.473

** Lungimile segmentelor sunt determinate în planul de proiecție Stereo 70 și sunt rotunjite la 1 milimetru.

***** Distanţa dintre puncte este formată din segmente cumulate ce sunt mai mici decât valoarea 1 milimetru.**

**DATE DESPRE IMOBILUL NR. 19187**

Oficiul de Cadastru și Publicitate Imobiliară CLUJ
Biroul de Cadastru și Publicitate Imobiliară Cluj-Napoca

A. Partea I. Descrierea imobilului

TEREN Extravilan

Adresa: Jud. Cluj

Nr. Crt	Nr cadastral Nr. topografic	Suprafața* (mp)	Observații / Referințe
A1		5.800	Sector cadastral:9 Teren neimprejmuit;

B. Partea II. Proprietari și acte

Inscrieri privitoare la dreptul de proprietate și alte drepturi reale	Referințe
/	
Act Administrativ nr. 3005/1828, din 18/10/2002 emis de CJSDPAT Cluj;	
B1	A1
Intabulare, drept de PROPRIETATE, dobandit prin Reconstituire, cota actuala 1/1, cota initiala 1/1 1) CODOR IOAN, Lipsa CNP	

C. Partea III. SARCINI .

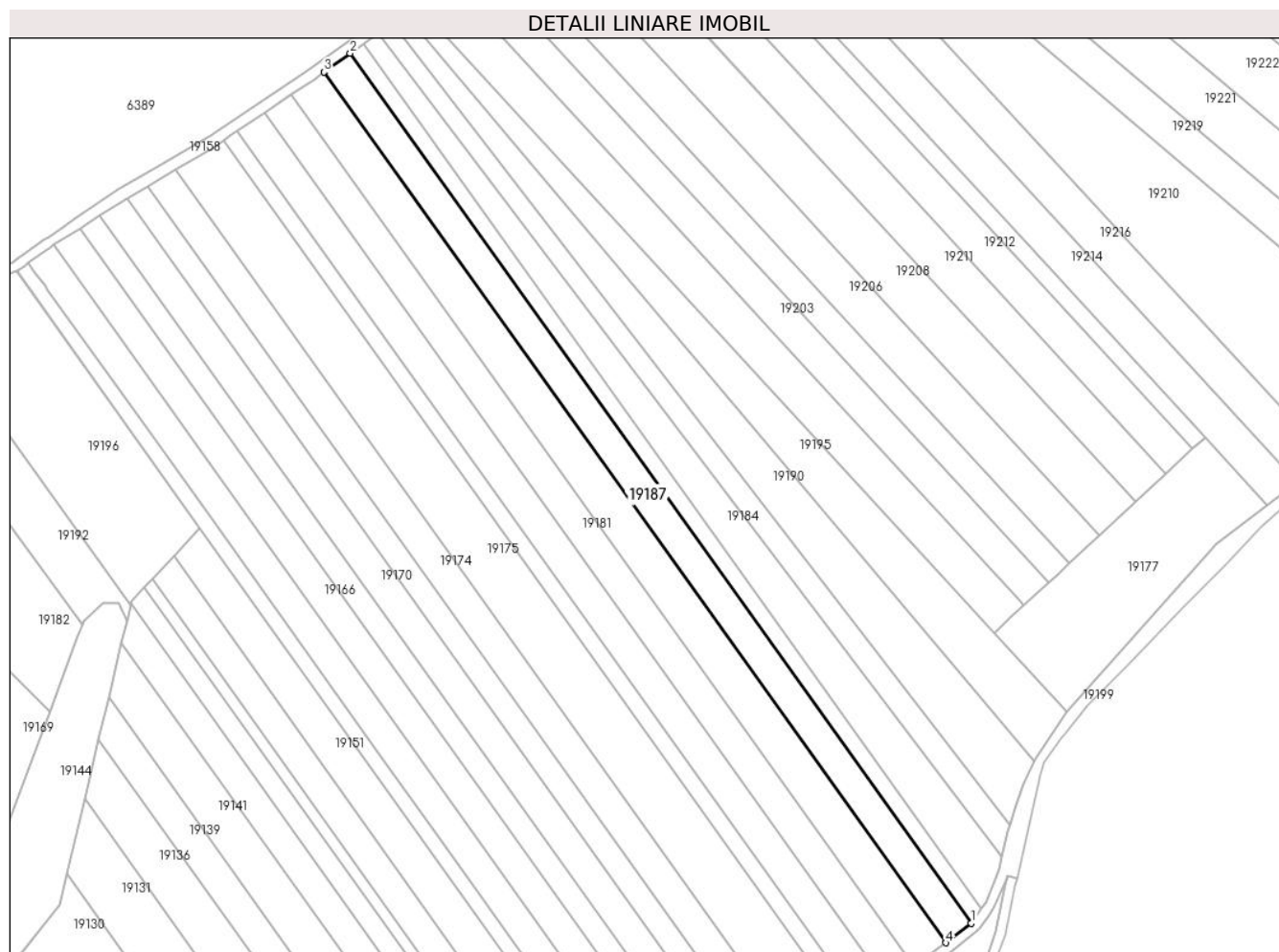
Inscrieri privind dezmembramintele dreptului de proprietate, drepturi reale de garanție și sarcini	Referințe
NU SUNT	

Anexa Nr. 1 La Partea I

Teren

Nr cadastral	Suprafața (mp)*	Observații / Referințe
	5.800	

* Suprafața este determinată în planul de proiecție Stereo 70.



Date referitoare la teren

Crt	Categorie folosință	Intra vilan	Suprafața (mp)	Tarla	Parcelă	Nr. topo	Observații / Referințe
1	arabil	NU	5.800	28	74	-	

Lungime Segmente

1) Valorile lungimilor segmentelor sunt obținute din proiecție în plan.

Punct început	X / Y	Punct sfârșit	X / Y	Lungime segment (** (m)
1	412.850,886 589.224,79	2	412.596,193 589.581,284	438.128
2	412.596,193 589.581,284	3	412.585,415 589.573,61	13.231
3	412.585,415 589.573,61	4	412.840,381 589.216,733	438.599
4	412.840,381 589.216,733	1	412.850,886 589.224,79	13.239

** Lungimile segmentelor sunt determinate în planul de proiecție Stereo 70 și sunt rotunjite la 1 milimetru.

***** Distanţa dintre puncte este formată din segmente cumulate ce sunt mai mici decât valoarea 1 milimetru.**

**DATE DESPRE IMOBILUL NR. 19188**

Oficiul de Cadastru și Publicitate Imobiliară CLUJ
Biroul de Cadastru și Publicitate Imobiliară Cluj-Napoca

A. Partea I. Descrierea imobilului

TEREN Extravilan

Adresa: Jud. Cluj

Nr. Crt	Nr cadastral Nr. topografic	Suprafața* (mp)	Observații / Referințe
A1		2.900	Sector cadastral:11 Teren neimprejmuit;

B. Partea II. Proprietari și acte

Inscrieri privitoare la dreptul de proprietate și alte drepturi reale	Referințe
/	
Act Administrativ nr. 3064/1944, din 10/01/2003 emis de CJSDPAT Cluj;	
B1	A1
Intabulare, drept de PROPRIETATE, dobandit prin Reconstituire, cota actuala 1/1, cota initiala 1/1 1) POP TODOSIA, Lipsa CNP	

C. Partea III. SARCINI .

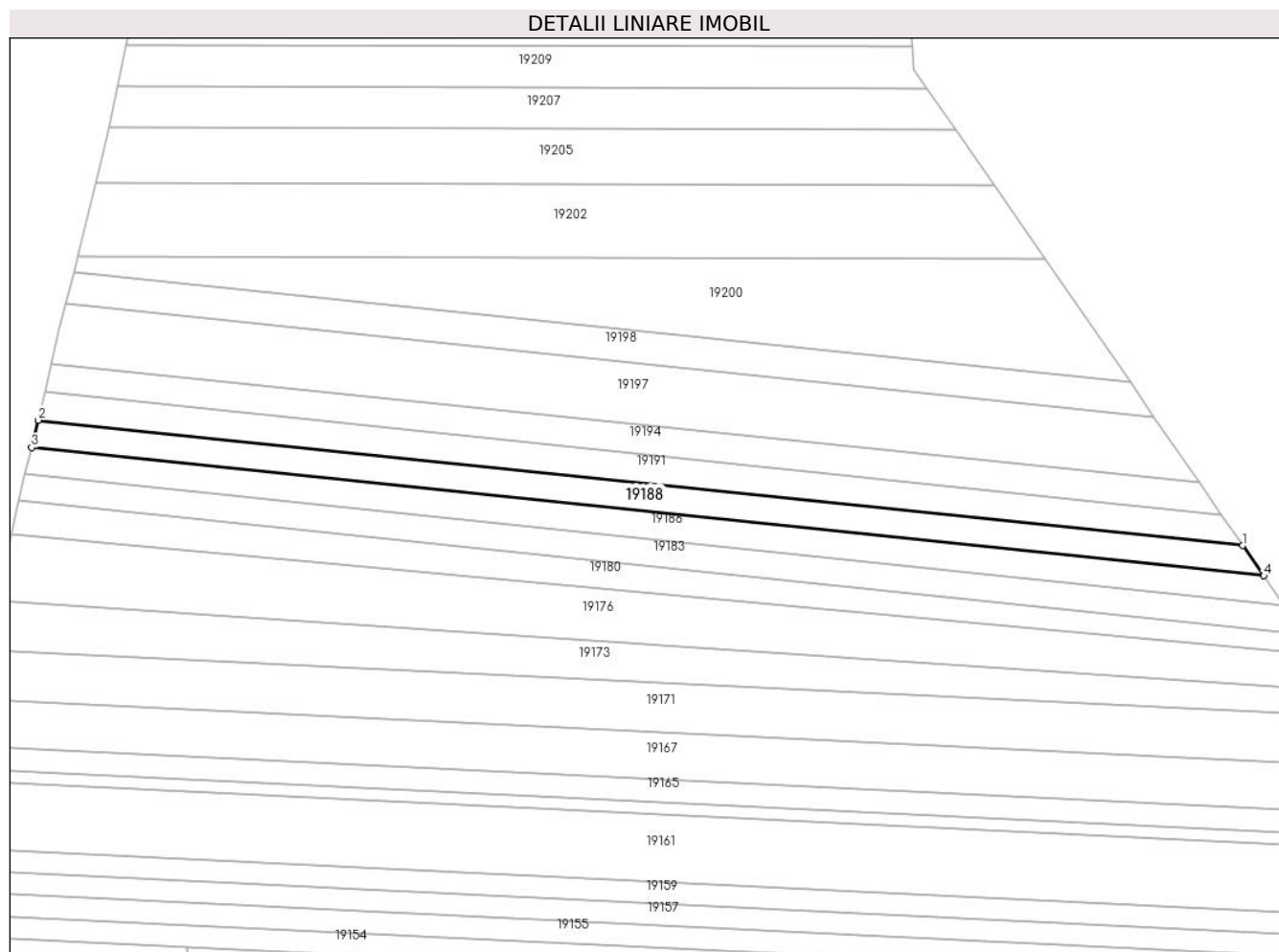
Inscrieri privind dezmembramintele dreptului de proprietate, drepturi reale de garanție și sarcini	Referințe
NU SUNT	

Anexa Nr. 1 La Partea I

Teren

Nr cadastral	Suprafața (mp)*	Observații / Referințe
	2.900	

* Suprafața este determinată în planul de proiecție Stereo 70.



Date referitoare la teren

Crt	Categorie folosință	Intra vilan	Suprafața (mp)	Tarla	Parcelă	Nr. topo	Observații / Referințe
1	faneata	NU	2.900	30	29	-	

Lungime Segmente

1) Valorile lungimilor segmentelor sunt obținute din proiecție în plan.

Punct început	X / Y	Punct sfârșit	X / Y	Lungime segment (** (m)
1	414.006,591 589.385,718	2	413.655,722 589.422,193	352.76
2	413.655,722 589.422,193	3	413.653,832 589.414,217	8.197
3	413.653,832 589.414,217	4	414.012,681 589.376,912	360.783
4	414.012,681 589.376,912	1	414.006,591 589.385,718	10.707

** Lungimile segmentelor sunt determinate în planul de proiecție Stereo 70 și sunt rotunjite la 1 milimetru.

***** Distanţa dintre puncte este formată din segmente cumulate ce sunt mai mici decât valoarea 1 milimetru.**

**DATE DESPRE IMOBILUL NR. 19189**

Oficiul de Cadastru și Publicitate Imobiliară CLUJ
Biroul de Cadastru și Publicitate Imobiliară Cluj-Napoca

A. Partea I. Descrierea imobilului

TEREN Extravilan

Adresa: Jud. Cluj

Nr. Crt	Nr cadastral Nr. topografic	Suprafața* (mp)	Observații / Referințe
A1		2.900	Sector cadastral:9 Teren neimprejmuit;

B. Partea II. Proprietari și acte

Inscrieri privitoare la dreptul de proprietate și alte drepturi reale	Referințe
/	
Act Administrativ nr. 1564/1799, din 17/10/2002 emis de CJSDPAT Cluj;	
B1	A1
Intabulare, drept de PROPRIETATE, dobandit prin Reconstituire, cota actuala 1/1, cota initiala 1/1 1) SIMIONAS IOAN, Lipsa CNP	

C. Partea III. SARCINI .

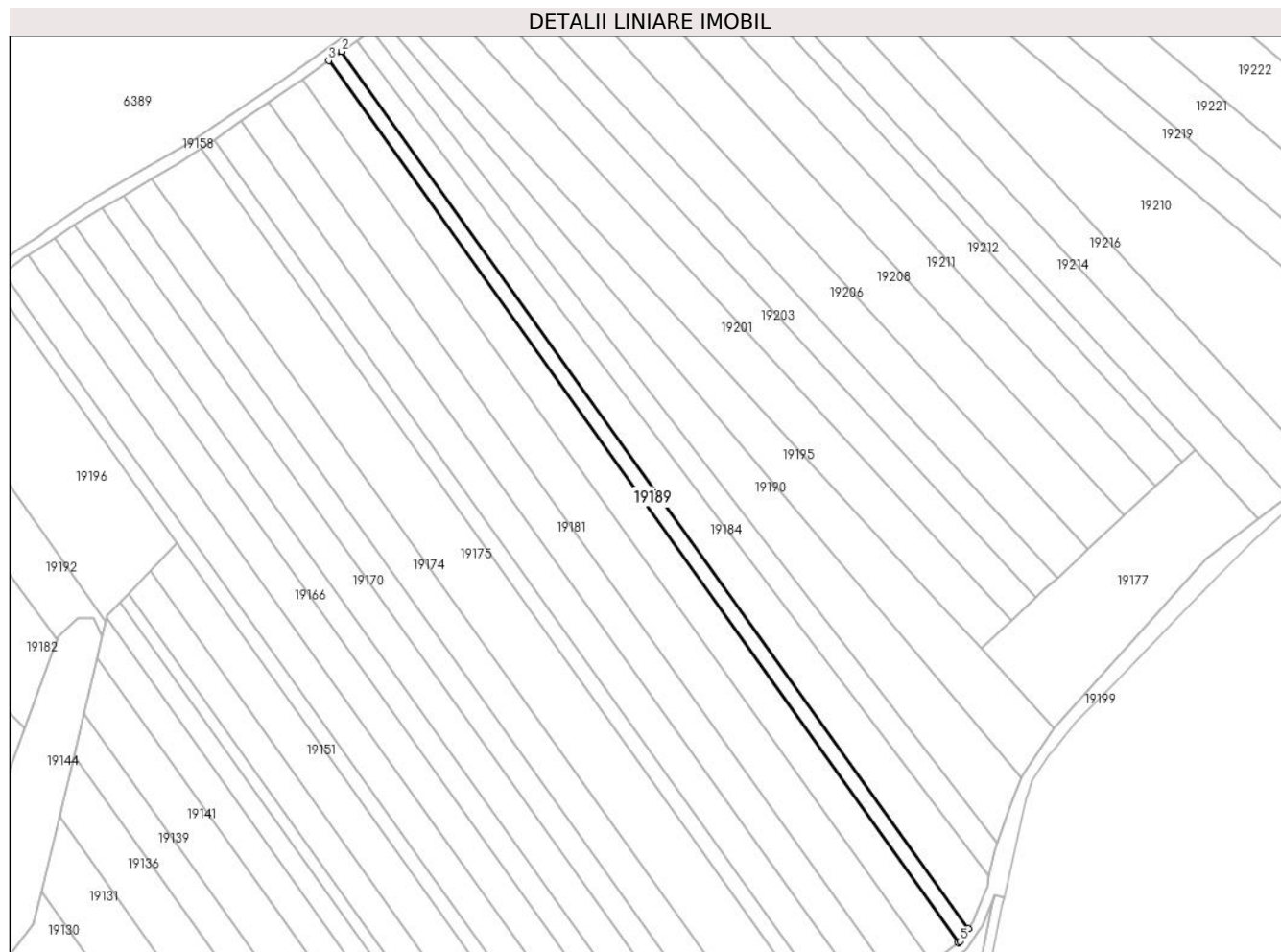
Inscrieri privind dezmembramintele dreptului de proprietate, drepturi reale de garanție și sarcini	Referințe
NU SUNT	

Anexa Nr. 1 La Partea I

Teren

Nr cadastral	Suprafața (mp)*	Observații / Referințe
	2.900	

* Suprafața este determinată în planul de proiecție Stereo 70.



Date referitoare la teren

Crt	Categorie folosință	Intra vilan	Suprafața (mp)	Tarla	Parcelă	Nr. topo	Observații / Referințe
1	arabil	NU	2.900	28	143	-	

Lungime Segmente

1) Valorile lungimilor segmentelor sunt obținute din proiecție în plan.

Punct început	X / Y	Punct sfârșit	X / Y	Lungime segment (** (m)
1	412.855,157 589.230,552	2	412.601,448 589.585,009	435.9
2	412.601,448 589.585,009	3	412.596,193 589.581,284	6.441
3	412.596,193 589.581,284	4	412.850,886 589.224,79	438.128
4	412.850,886 589.224,79	5	412.851,678 589.225,398	0.998
5	412.851,678 589.225,398	1	412.855,157 589.230,552	6.219

**** Lungimile segmentelor sunt determinate în planul de proiecție Stereo 70 și sunt rotunjite la 1 milimetru.**

***** Distanța dintre puncte este formată din segmente cumulate ce sunt mai mici decât valoarea 1 milimetru.**

**DATE DESPRE IMOBILUL NR. 19190**

Oficiul de Cadastru și Publicitate Imobiliară CLUJ
Biroul de Cadastru și Publicitate Imobiliară Cluj-Napoca

A. Partea I. Descrierea imobilului

TEREN Extravilan

Adresa: Jud. Cluj

Nr. Crt	Nr cadastral Nr. topografic	Suprafața* (mp)	Observații / Referințe
A1		6.300	Sector cadastral:9 Teren neimprejmuit;

B. Partea II. Proprietari și acte

Inscrieri privitoare la dreptul de proprietate și alte drepturi reale		Referințe
/		
Act Administrativ nr. 3235/2648, din 15/09/2004 emis de CJSDPAT Cluj;		
B1	Intabulare, drept de PROPRIETATE, dobandit prin Reconstituire, cota actuala 1/1, cota initiala 1/1 1) PETEAN ION, Lipsa CNP 2) POP MARIA, Lipsa CNP 3) PETEAN VERONICA, Lipsa CNP 4) CHINTOVAN ELENA, Lipsa CNP 5) PETEAN ANA, Lipsa CNP 6) PETEAN SABINA, Lipsa CNP	A1

C. Partea III. SARCINI .

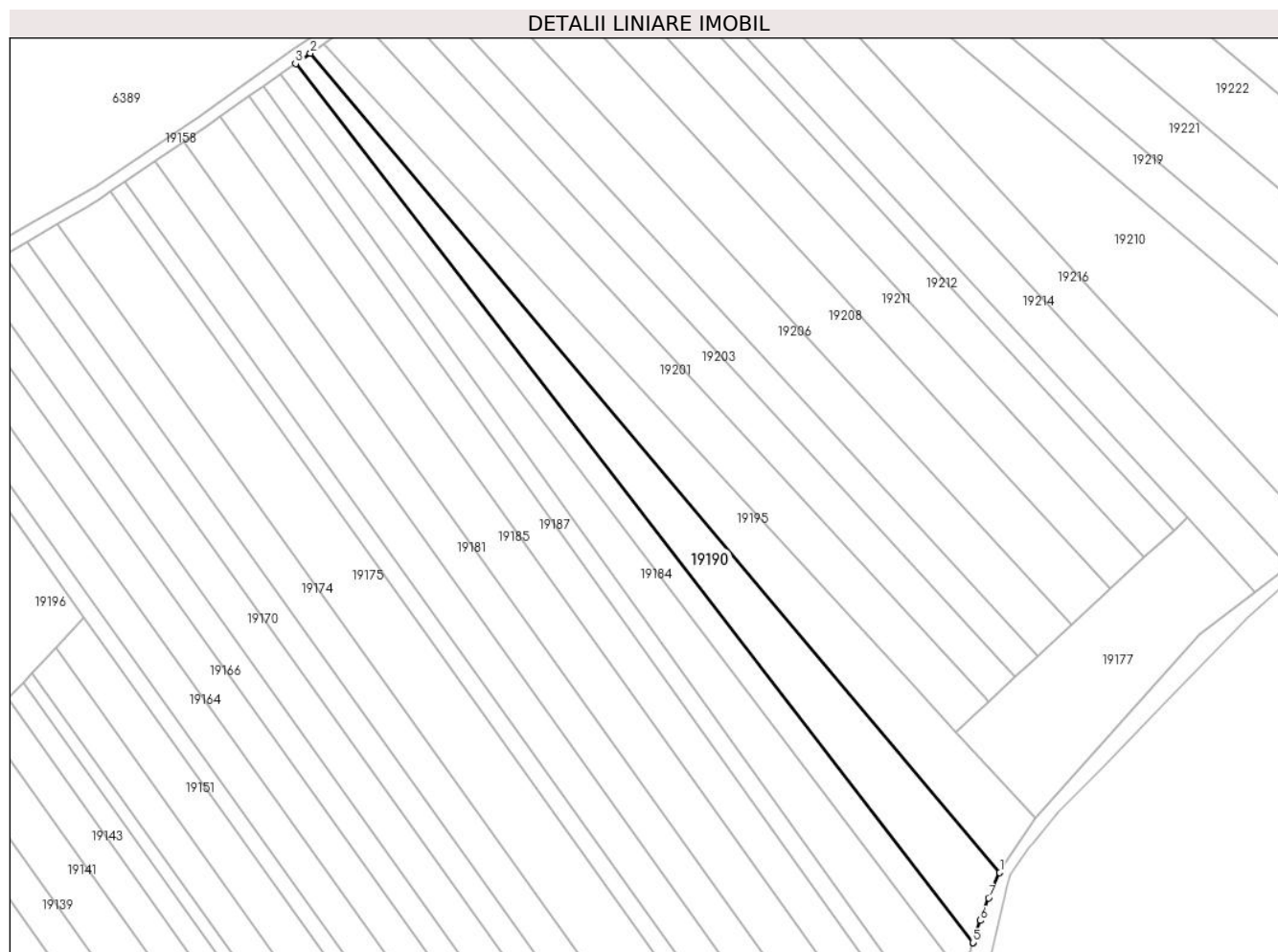
Inscrieri privind dezmembramintele dreptului de proprietate, drepturi reale de garanție și sarcini	Referințe
NU SUNT	

Anexa Nr. 1 La Partea I

Teren

Nr cadastral	Suprafața (mp)*	Observații / Referințe
	6.300	

* Suprafața este determinată în planul de proiecție Stereo 70.



Date referitoare la teren

Crt	Categorie folosință	Intravilan	Suprafața (mp)	Tarla	Parcelă	Nr. topo	Observații / Referințe
1	arabil	NU	6.300	28	62	-	

Lungime Segmente

1) Valorile lungimilor segmentelor sunt obținute din proiecție în plan.

Punct început	X / Y	Punct sfârșit	X / Y	Lungime segment (** (m)
1	412.876,646 589.291,33	2	412.619,081 589.597,261	399.917
2	412.619,081 589.597,261	3	412.613,535 589.593,407	6.754
3	412.613,535 589.593,407	4	412.866,596 589.265,142	414.486
4	412.866,596 589.265,142	5	412.866,637 589.265,259	0.124
5	412.866,637 589.265,259	6	412.869,473 589.273,452	8.67

Punct început	X / Y	Punct sfârșit	X / Y	Lungime segment (** (m)
6	412.869,473 589.273,452	7	412.872,474 589.281,883	8.949
7	412.872,474 589.281,883	1	412.876,646 589.291,33	10.327

** Lungimile segmentelor sunt determinate în planul de proiecție Stereo 70 și sunt rotunjite la 1 milimetru.

*** Distanța dintre puncte este formată din segmente cumulate ce sunt mai mici decât valoarea 1 milimetru.

**DATE DESPRE IMOBILUL NR. 19191**

Oficiul de Cadastru și Publicitate Imobiliară CLUJ
Biroul de Cadastru și Publicitate Imobiliară Cluj-Napoca

A. Partea I. Descrierea imobilului

TEREN Extravilan

Adresa: Jud. Cluj

Nr. Crt	Nr cadastral Nr. topografic	Suprafața* (mp)	Observații / Referințe
A1		2.900	Sector cadastral:11 Teren neimprejmuit;

B. Partea II. Proprietari și acte

Inscrieri privitoare la dreptul de proprietate și alte drepturi reale	Referințe
/	
Act Administrativ nr. 3064/1929, din 09/01/2003 emis de CJSDPAT Cluj;	
B1	A1
Intabulare, drept de PROPRIETATE, dobandit prin Reconstituire, cota actuala 1/1, cota initiala 1/1 1) OPREA MARIA, Lipsa CNP	

C. Partea III. SARCINI .

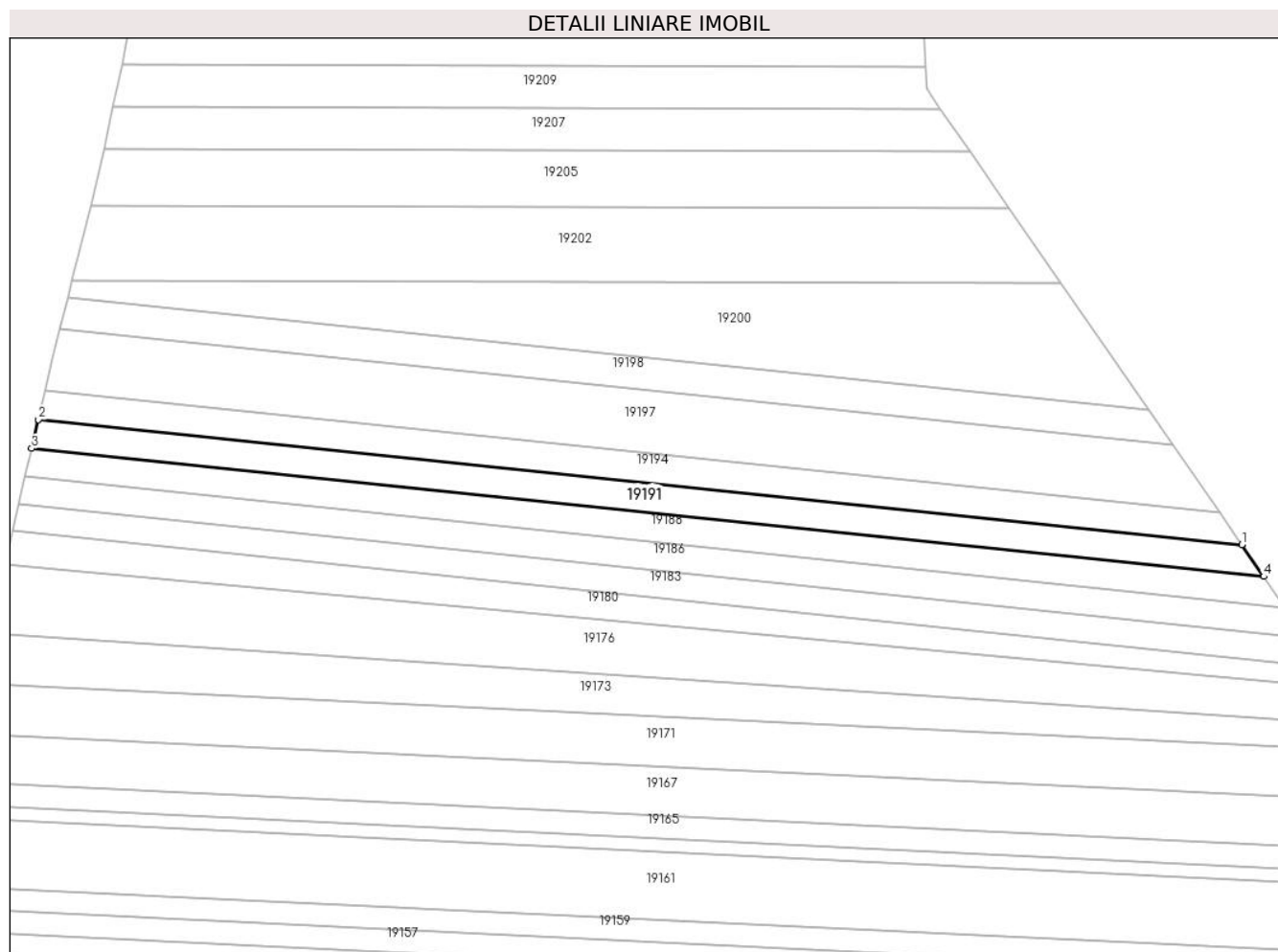
Inscrieri privind dezmembramintele dreptului de proprietate, drepturi reale de garanție și sarcini	Referințe
NU SUNT	

Anexa Nr. 1 La Partea I

Teren

Nr cadastral	Suprafața (mp)*	Observații / Referințe
	2.900	

* Suprafața este determinată în planul de proiecție Stereo 70.



Date referitoare la teren

Crt	Categorie folosință	Intra vilan	Suprafața (mp)	Tarla	Parcelă	Nr. topo	Observații / Referințe
1	arabil	NU	2.900	30	27	-	

Lungime Segmente

1) Valorile lungimilor segmentelor sunt obținute din proiecție în plan.

Punct început	X / Y	Punct sfârșit	X / Y	Lungime segment (** (m)
1	414.000,359 589.394,728	2	413.657,655 589.430,355	344.551
2	413.657,655 589.430,355	3	413.655,722 589.422,193	8.387
3	413.655,722 589.422,193	4	414.006,591 589.385,718	352.76
4	414.006,591 589.385,718	1	414.000,359 589.394,728	10.956

** Lungimile segmentelor sunt determinate în planul de proiecție Stereo 70 și sunt rotunjite la 1 milimetru.

***** Distanţa dintre puncte este formată din segmente cumulate ce sunt mai mici decât valoarea 1 milimetru.**

**DATE DESPRE IMOBILUL NR. 19192**

Oficiul de Cadastru și Publicitate Imobiliară CLUJ
Biroul de Cadastru și Publicitate Imobiliară Cluj-Napoca

A. Partea I. Descrierea imobilului

TEREN Extravilan

Adresa: Jud. Cluj

Nr. Crt	Nr cadastral Nr. topografic	Suprafața* (mp)	Observații / Referințe
A1		2.900	Sector cadastral:9 Teren neimprejmuit; Imobil traversat de limita unităților administrativ - teritoriale COJOCNA și APAHIDA

B. Partea II. Proprietari și acte

Inscrieri privitoare la dreptul de proprietate și alte drepturi reale	Referințe
/	
Act Administrativ nr. 3269/2736, din 22/02/2005 emis de CJSDPAT Cluj;	
B1	A1
Intabulare, drept de PROPRIETATE, dobandit prin Reconstituire, cota actuala 1/1, cota initiala 1/1 1) BUCUR ANA, Lipsa CNP	

C. Partea III. SARCINI .

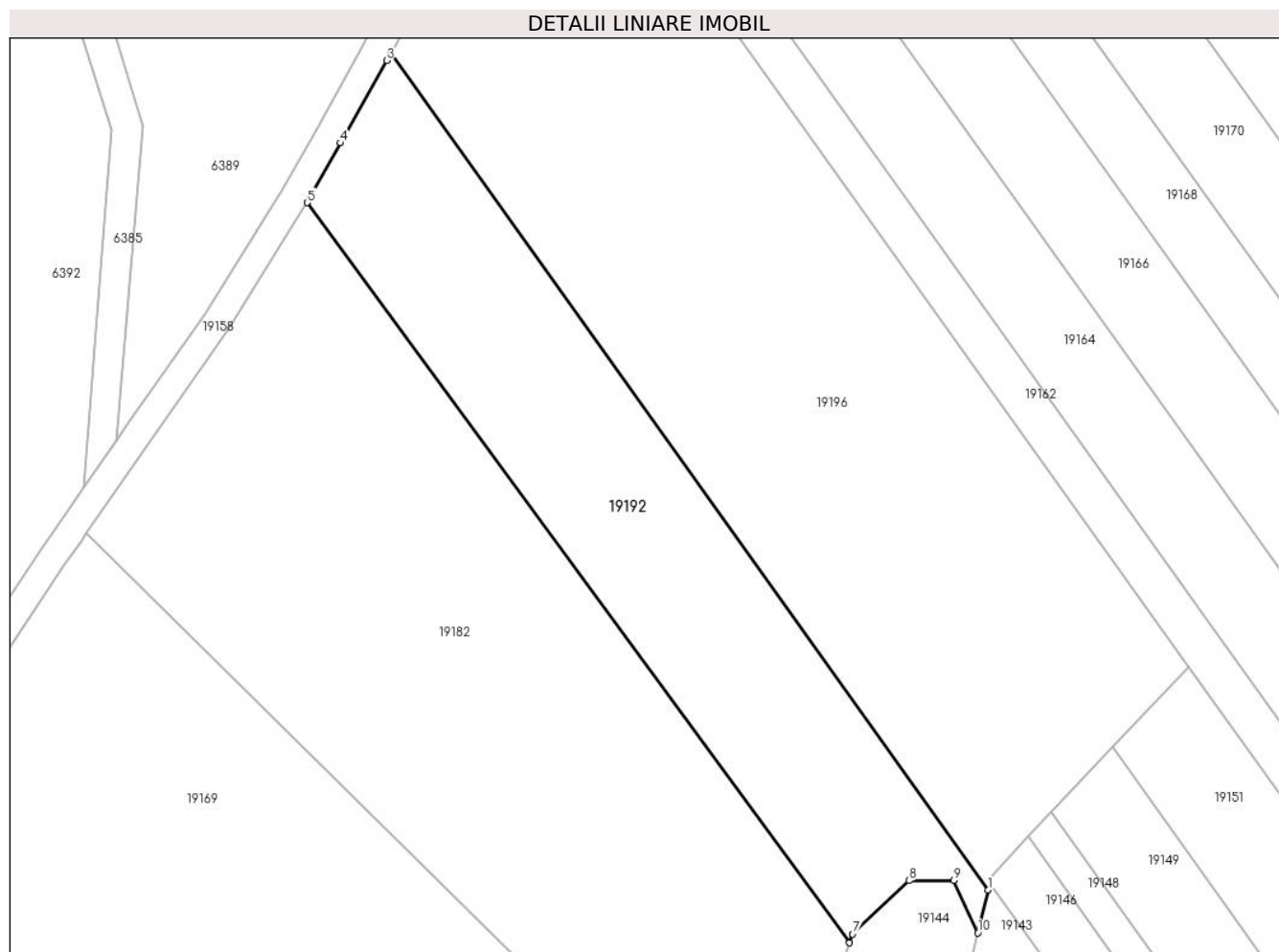
Inscrieri privind dezmembramintele dreptului de proprietate, drepturi reale de garanție și sarcini	Referințe
NU SUNT	

Anexa Nr. 1 La Partea I

Teren

Nr cadastral	Suprafața (mp)*	Observații / Referințe
	2.900	Imobil traversat de limita unităților administrativ - teritoriale COJOCNA și APAHIDA

* Suprafața este determinată în planul de proiecție Stereo 70.



Date referitoare la teren

Crt	Categorie folosință	Intra vilan	Suprafața (mp)	Tarla	Parcelă	Nr. topo	Observații / Referințe
1	arabil	NU	2.900	28	63	-	

Lungime Segmente

1) Valorile lungimilor segmentelor sunt obținute din proiecție în plan.

Punct început	X / Y	Punct sfârșit	X / Y	Lungime segment (** (m)
1	412.506,031 589.354,754	2	412.420,887 589.473,964	146.494
2	412.420,887 589.473,964	3	412.420,311 589.472,933	1.181
3	412.420,311 589.472,933	4	412.413,731 589.461,176	13.473
4	412.413,731 589.461,176	5	412.408,977 589.452,682	9.733
5	412.408,977 589.452,682	6	412.486,283 589.347,241	130.744

Punct început	X / Y	Punct sfârșit	X / Y	Lungime segment (** (m)
6	412.486,283 589.347,241	7	412.486,726 589.348,481	1.316
7	412.486,726 589.348,481	8	412.494,769 589.356,101	11.08
8	412.494,769 589.356,101	9	412.501,119 589.356,101	6.35
9	412.501,119 589.356,101	10	412.504,582 589.348,668	8.2
10	412.504,582 589.348,668	1	412.506,031 589.354,754	6.256

** Lungimile segmentelor sunt determinate în planul de proiecție Stereo 70 și sunt rotunjite la 1 milimetru.

*** Distanța dintre puncte este formată din segmente cumulate ce sunt mai mici decât valoarea 1 milimetru.

**DATE DESPRE IMOBILUL NR. 19193**

Oficiul de Cadastru și Publicitate Imobiliară CLUJ
Biroul de Cadastru și Publicitate Imobiliară Cluj-Napoca

A. Partea I. Descrierea imobilului

TEREN Extravilan

Adresa: Jud. Cluj

Nr. Crt	Nr cadastral Nr. topografic	Suprafața* (mp)	Observații / Referințe
A1		3.696	Sector cadastral:9 Teren neimprejmuit;

B. Partea II. Proprietari și acte

Inscrieri privitoare la dreptul de proprietate și alte drepturi reale		Referințe
/		
Act Normativ nr. 7, din 13/03/1996 emis de PARLAMENTUL ROMANIEI;		
B1	Inscrierea provizorie, drept de PROPRIETATE, dobandit prin Lege, cota actuala 1/1, cota initiala 1/1	A1
1) COMUNA COJOCNA, CIF:5022204, PROPRIETAR NEIDENTIFICAT		

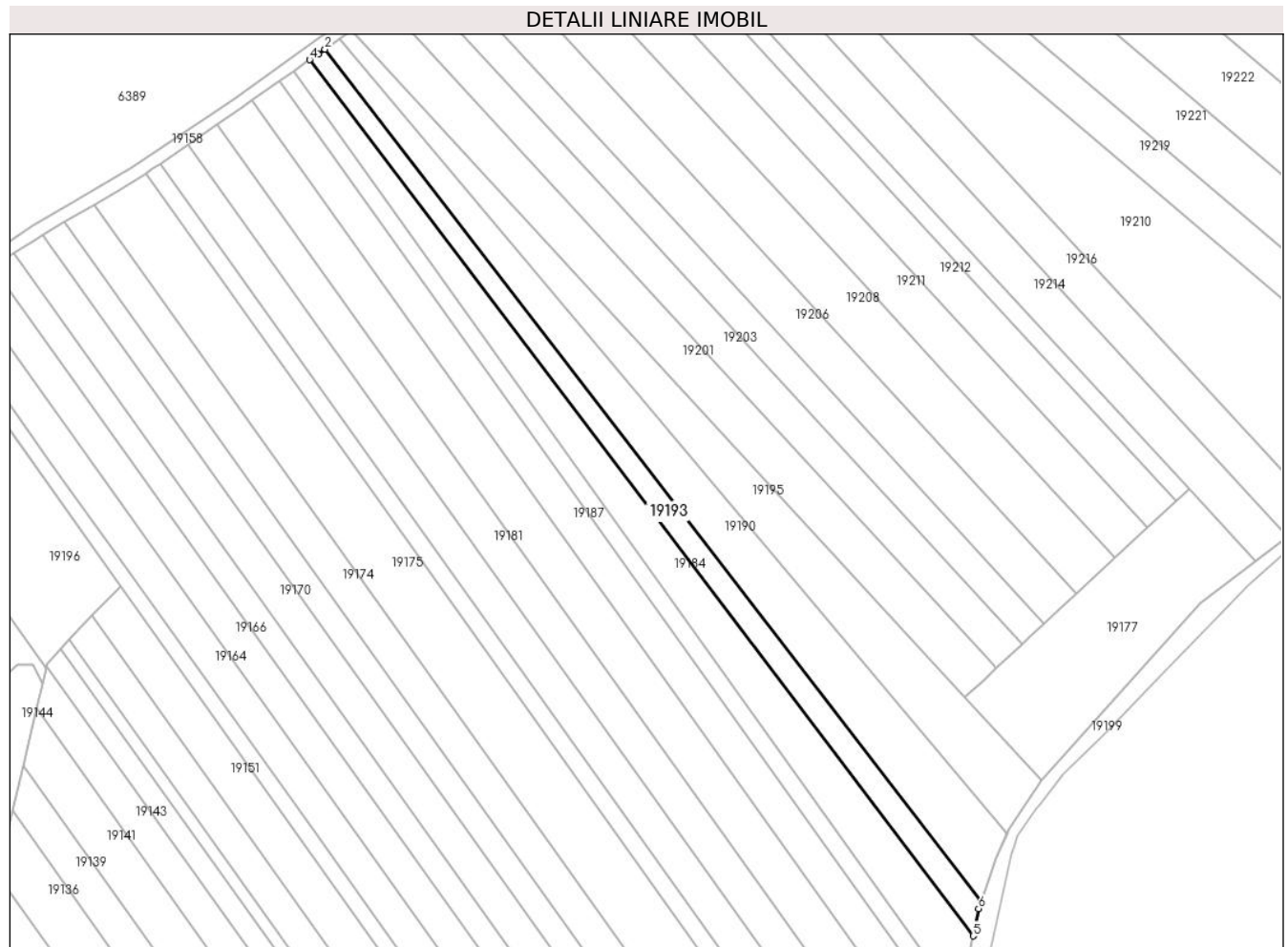
C. Partea III. SARCINI .

Inscrieri privind dezmembramintele dreptului de proprietate, drepturi reale de garanție și sarcini	Referințe
NU SUNT	

Teren

Nr cadastral	Suprafața (mp)*	Observații / Referințe
	3.696	

* Suprafața este determinată în planul de proiecție Stereo 70.



Date referitoare la teren

Crt	Categorie folosință	Intravilan	Suprafața (mp)	Tarla	Parcelă	Nr. topo	Observații / Referințe
1	arabil	NU	3.696	28	-	-	

Lungime Segmente

1) Valorile lungimilor segmentelor sunt obținute din proiecție în plan.

Punct început	X / Y	Punct sfârșit	X / Y	Lungime segment (** (m)
1	412.866,596 589.265,142	2	412.613,535 589.593,407	414.486
2	412.613,535 589.593,407	3	412.610,854 589.591,545	3.264
3	412.610,854 589.591,545	4	412.607,69 589.589,346	3.853
4	412.607,69 589.589,346	5	412.863,511 589.251,818	423.521
5	412.863,511 589.251,818	6	412.865,611 589.262,295	10.686

Punct început	X / Y	Punct sfârșit	X / Y	Lungime segment (** (m)
6	412.865,611 589.262,295	1	412.866,596 589.265,142	3.012

** Lungimile segmentelor sunt determinate în planul de proiecție Stereo 70 și sunt rotunjite la 1 milimetru.

*** Distanța dintre puncte este formată din segmente cumulate ce sunt mai mici decât valoarea 1 milimetru.

**DATE DESPRE IMOBILUL NR. 19194**

Oficiul de Cadastru și Publicitate Imobiliară CLUJ
Biroul de Cadastru și Publicitate Imobiliară Cluj-Napoca

A. Partea I. Descrierea imobilului

TEREN Extravilan

Adresa: Jud. Cluj

Nr. Crt	Nr cadastral Nr. topografic	Suprafața* (mp)	Observații / Referințe
A1		2.900	Sector cadastral:11 Teren neimprejmuit;

B. Partea II. Proprietari și acte

Inscrieri privitoare la dreptul de proprietate și alte drepturi reale	Referințe
/	
Act Administrativ nr. 3397/3154, din 30/07/2007 emis de CJSDPAT Cluj;	
B1	A1
Intabulare, drept de PROPRIETATE, dobandit prin Reconstituire, cota actuala 1/1, cota initiala 1/1 1) NEMES IOAN, Lipsa CNP	

C. Partea III. SARCINI .

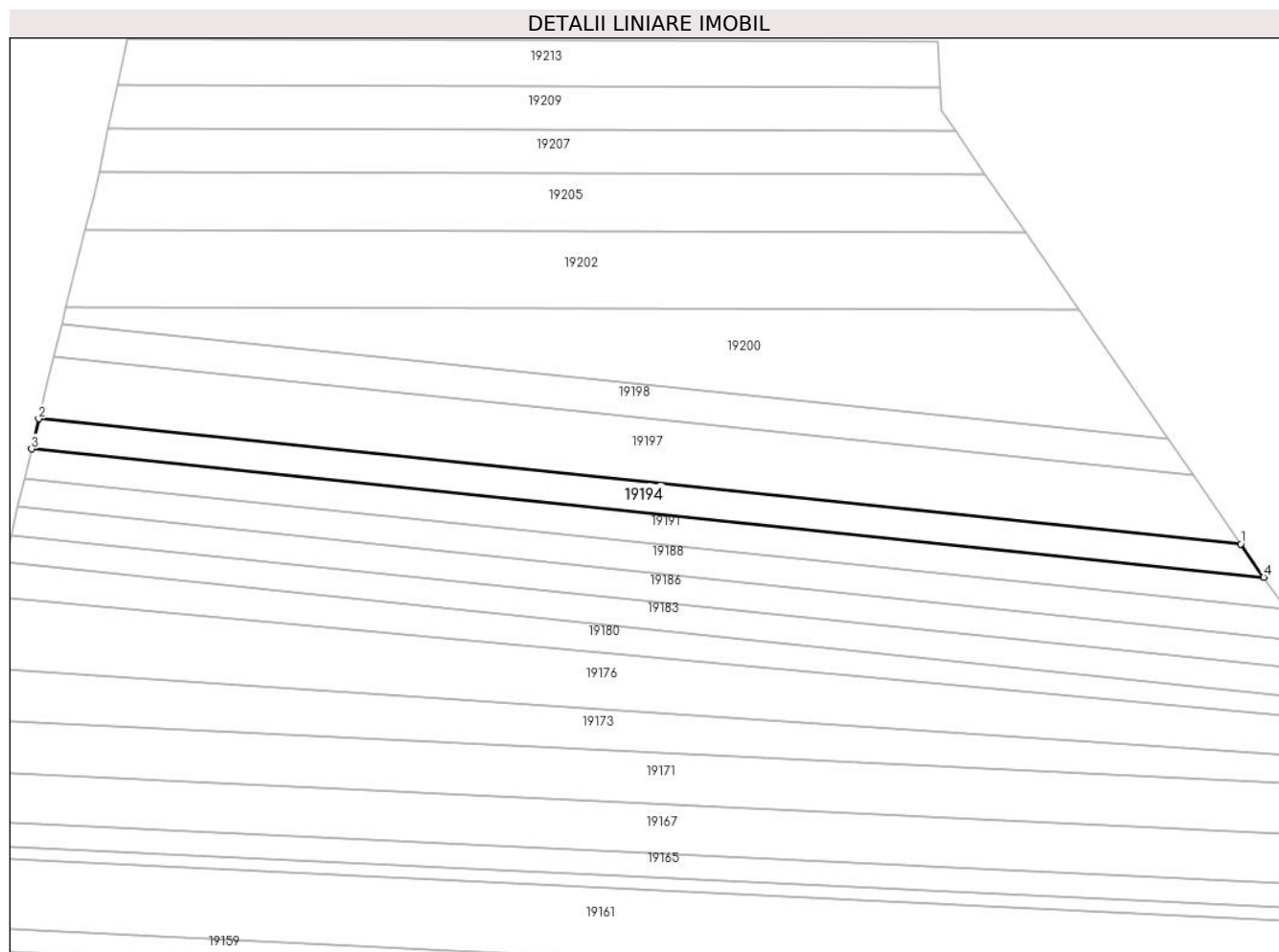
Inscrieri privind dezmembramintele dreptului de proprietate, drepturi reale de garanție și sarcini	Referințe
NU SUNT	

Anexa Nr. 1 La Partea I

Teren

Nr cadastral	Suprafața (mp)*	Observații / Referințe
	2.900	

* Suprafața este determinată în planul de proiecție Stereo 70.



Date referitoare la teren

Crt	Categorie folosință	Intra vilan	Suprafața (mp)	Tarla	Parcelă	Nr. topo	Observații / Referințe
1	arabil	NU	2.900	30	26/1	-	

Lungime Segmente

1) Valorile lungimilor segmentelor sunt obținute din proiecție în plan.

Punct început	X / Y	Punct sfârșit	X / Y	Lungime segment (** (m)
1	413.993,974 589.403,959	2	413.659,635 589.438,716	336.141
2	413.659,635 589.438,716	3	413.657,655 589.430,355	8.592
3	413.657,655 589.430,355	4	414.000,359 589.394,728	344.551
4	414.000,359 589.394,728	1	413.993,974 589.403,959	11.223

** Lungimile segmentelor sunt determinate în planul de proiecție Stereo 70 și sunt rotunjite la 1 milimetru.

***** Distanţa dintre puncte este formată din segmente cumulate ce sunt mai mici decât valoarea 1 milimetru.**

**DATE DESPRE IMOBILUL NR. 19195**

Oficiul de Cadastru și Publicitate Imobiliară CLUJ
Biroul de Cadastru și Publicitate Imobiliară Cluj-Napoca

A. Partea I. Descrierea imobilului

TEREN Extravilan

Adresa: Jud. Cluj

Nr. Crt	Nr cadastral Nr. topografic	Suprafața* (mp)	Observații / Referințe
A1		5.800	Sector cadastral:9 Teren neimprejmuit;

B. Partea II. Proprietari și acte

Inscrieri privitoare la dreptul de proprietate și alte drepturi reale	Referințe
/	
Act Administrativ nr. 1564/1799, din 17/10/2002 emis de CJSDPAT Cluj;	
B1	A1
Intabulare, drept de PROPRIETATE, dobandit prin Reconstituire, cota actuala 1/1, cota initiala 1/1 1) SIMIONAS IOAN, Lipsa CNP	

C. Partea III. SARCINI .

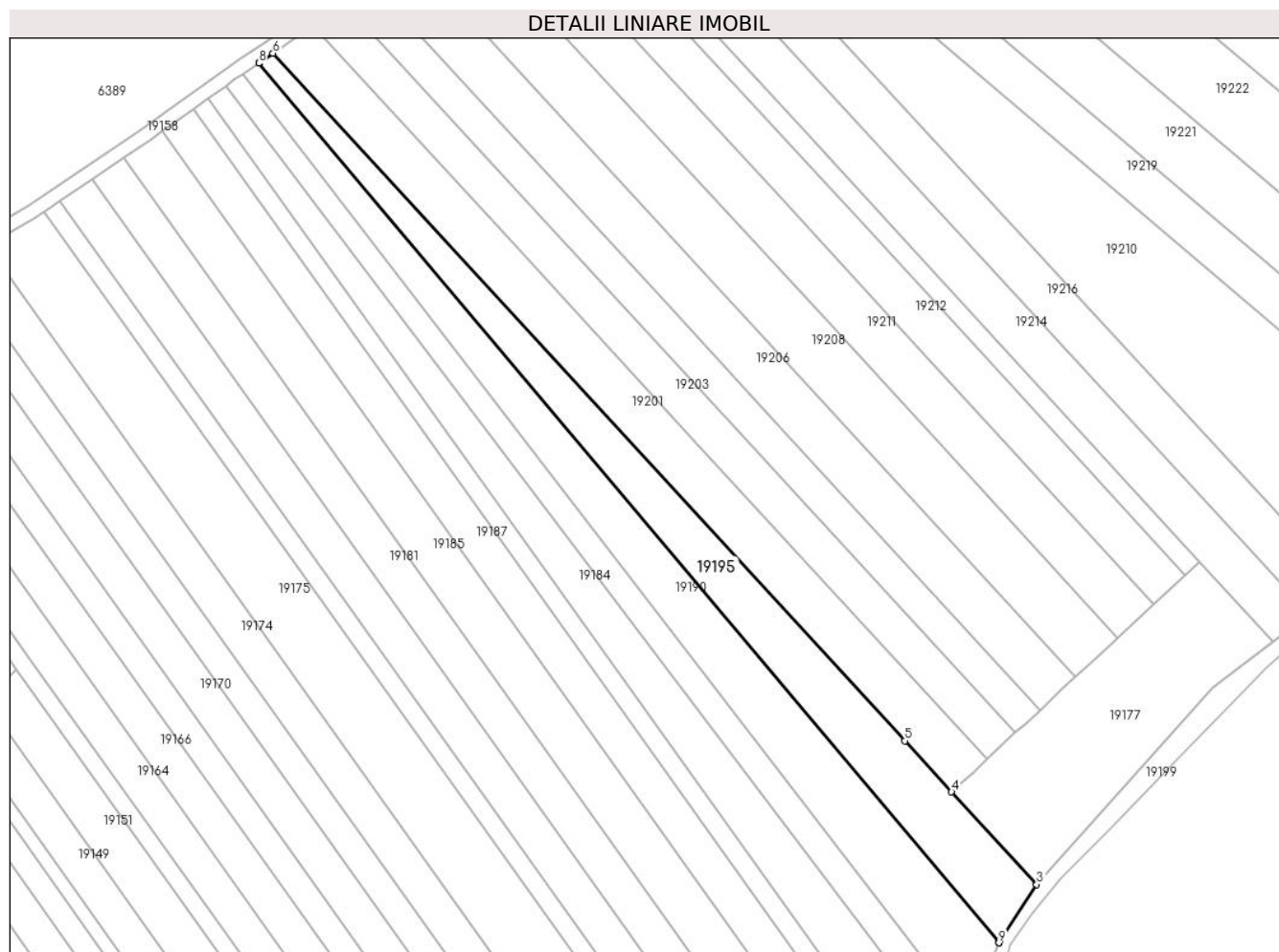
Inscrieri privind dezmembramintele dreptului de proprietate, drepturi reale de garanție și sarcini	Referințe
NU SUNT	

Anexa Nr. 1 La Partea I

Teren

Nr cadastral	Suprafața (mp)*	Observații / Referințe
	5.800	

* Suprafața este determinată în planul de proiecție Stereo 70.



Date referitoare la teren

Crt	Categorie folosință	Intravilan	Suprafața (mp)	Tarla	Parcelă	Nr. topo	Observații / Referințe
1	arabil	NU	5.800	28	5	-	

Lungime Segmente

1) Valorile lungimilor segmentelor sunt obținute din proiecție în plan.

Punct început	X / Y	Punct sfârșit	X / Y	Lungime segment (** (m)
1	412.876,664 589.291,371	2	412.877,037 589.292,216	0.923
2	412.877,037 589.292,216	3	412.889,822 589.311,623	23.24
3	412.889,822 589.311,623	4	412.860,236 589.343,802	43.713
4	412.860,236 589.343,802	5	412.843,916 589.361,552	24.112
5	412.843,916 589.361,552	6	412.624,034 589.600,703	324.871

Punct început	X / Y	Punct sfârșit	X / Y	Lungime segment (** (m)
6	412.624,034 589.600,703	7	412.619,114 589.597,284	5.992
7	412.619,114 589.597,284	8	412.619,081 589.597,261	0.04
8	412.619,081 589.597,261	9	412.876,646 589.291,33	399.917
9	412.876,646 589.291,33	1	412.876,664 589.291,371	0.045

** Lungimile segmentelor sunt determinate în planul de proiecție Stereo 70 și sunt rotunjite la 1 milimetru.

*** Distanța dintre puncte este formată din segmente cumulate ce sunt mai mici decât valoarea 1 milimetru.

**DATE DESPRE IMOBILUL NR. 19196**

Oficiul de Cadastru și Publicitate Imobiliară CLUJ
Biroul de Cadastru și Publicitate Imobiliară Cluj-Napoca

A. Partea I. Descrierea imobilului

TEREN Extravilan

Adresa: Jud. Cluj

Nr. Crt	Nr cadastral Nr. topografic	Suprafața* (mp)	Observații / Referințe
A1		5.800	Sector cadastral:9 Teren neimprejmuit; Imobil traversat de limita unităților administrativ - teritoriale COJOCNA și APAHIDA

B. Partea II. Proprietari și acte

Inscrieri privitoare la dreptul de proprietate și alte drepturi reale	Referințe
/	
Act Administrativ nr. 3005/1841, din 07/11/2002 emis de CJSDPAT Cluj;	
B1	A1
Intabulare, drept de PROPRIETATE, dobandit prin Reconstituire, cota actuala 1/1, cota initiala 1/1 1) SZABO MIHAIL, Lipsa CNP	

C. Partea III. SARCINI .

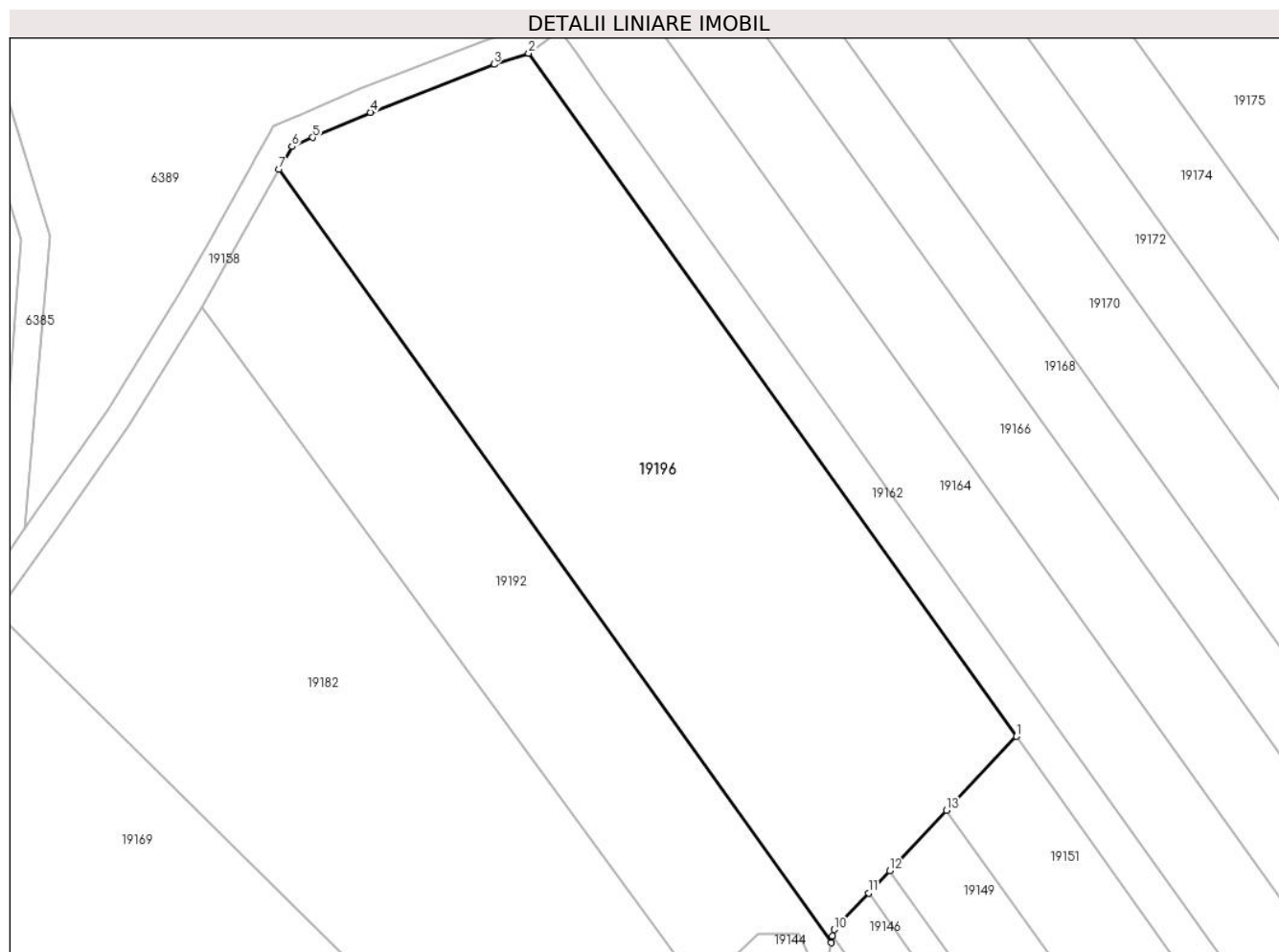
Inscrieri privind dezmembramintele dreptului de proprietate, drepturi reale de garanție și sarcini	Referințe
NU SUNT	

Anexa Nr. 1 La Partea I

Teren

Nr cadastral	Suprafața (mp)*	Observații / Referințe
	5.800	Imobil traversat de limita unităților administrativ - teritoriale COJOCNA și APAHIDA

* Suprafața este determinată în planul de proiecție Stereo 70.



Date referitoare la teren

Crt	Categorie folosință	Intravilan	Suprafața (mp)	Tarla	Parcelă	Nr. topo	Observații / Referințe
1	arabil	NU	5.800	28	62	-	

Lungime Segmente

1) Valorile lungimilor segmentelor sunt obținute din proiecție în plan.

Punct început	X / Y	Punct sfârșit	X / Y	Lungime segment (** (m)
1	412.534,606 589.386,558	2	412.459,38 589.491,882	129.431
2	412.459,38 589.491,882	3	412.454,035 589.490,163	5.615
3	412.454,035 589.490,163	4	412.434,951 589.482,776	20.463
4	412.434,951 589.482,776	5	412.426,057 589.478,897	9.703
5	412.426,057 589.478,897	6	412.422,871 589.477,508	3.476

Punct început	X / Y	Punct sfârșit	X / Y	Lungime segment (** (m)
6	412.422,871 589.477,508	7	412.420,887 589.473,964	4.061
7	412.420,887 589.473,964	8	412.506,031 589.354,754	146.494
8	412.506,031 589.354,754	9	412.506,276 589.355,78	1.055
9	412.506,276 589.355,78	10	412.506,516 589.356,791	1.039
10	412.506,516 589.356,791	11	412.511,827 589.362,418	7.738
11	412.511,827 589.362,418	12	412.515,075 589.365,861	4.733
12	412.515,075 589.365,861	13	412.523,863 589.375,173	12.804
13	412.523,863 589.375,173	1	412.534,606 589.386,558	15.653

** Lungimile segmentelor sunt determinate în planul de proiecție Stereo 70 și sunt rotunjite la 1 milimetru.

*** Distanța dintre puncte este formată din segmente cumulate ce sunt mai mici decât valoarea 1 milimetru.

**DATE DESPRE IMOBILUL NR. 19197**

Oficiul de Cadastru și Publicitate Imobiliară CLUJ
Biroul de Cadastru și Publicitate Imobiliară Cluj-Napoca

A. Partea I. Descrierea imobilului

TEREN Extravilan

Adresa: Jud. Cluj

Nr. Crt	Nr cadastral Nr. topografic	Suprafața* (mp)	Observații / Referințe
A1		5.800	Sector cadastral:11 Teren neimprejmuit;

B. Partea II. Proprietari și acte

Inscrieri privitoare la dreptul de proprietate și alte drepturi reale	Referințe
/	
Act Administrativ nr. 1542/1700, din 12/09/2002 emis de CJSDPAT Cluj;	
B1	A1
Intabulare, drept de PROPRIETATE, dobandit prin Reconstituire, cota actuala 1/1, cota initiala 1/1 1) CODORI AUREL, Lipsa CNP	

C. Partea III. SARCINI .

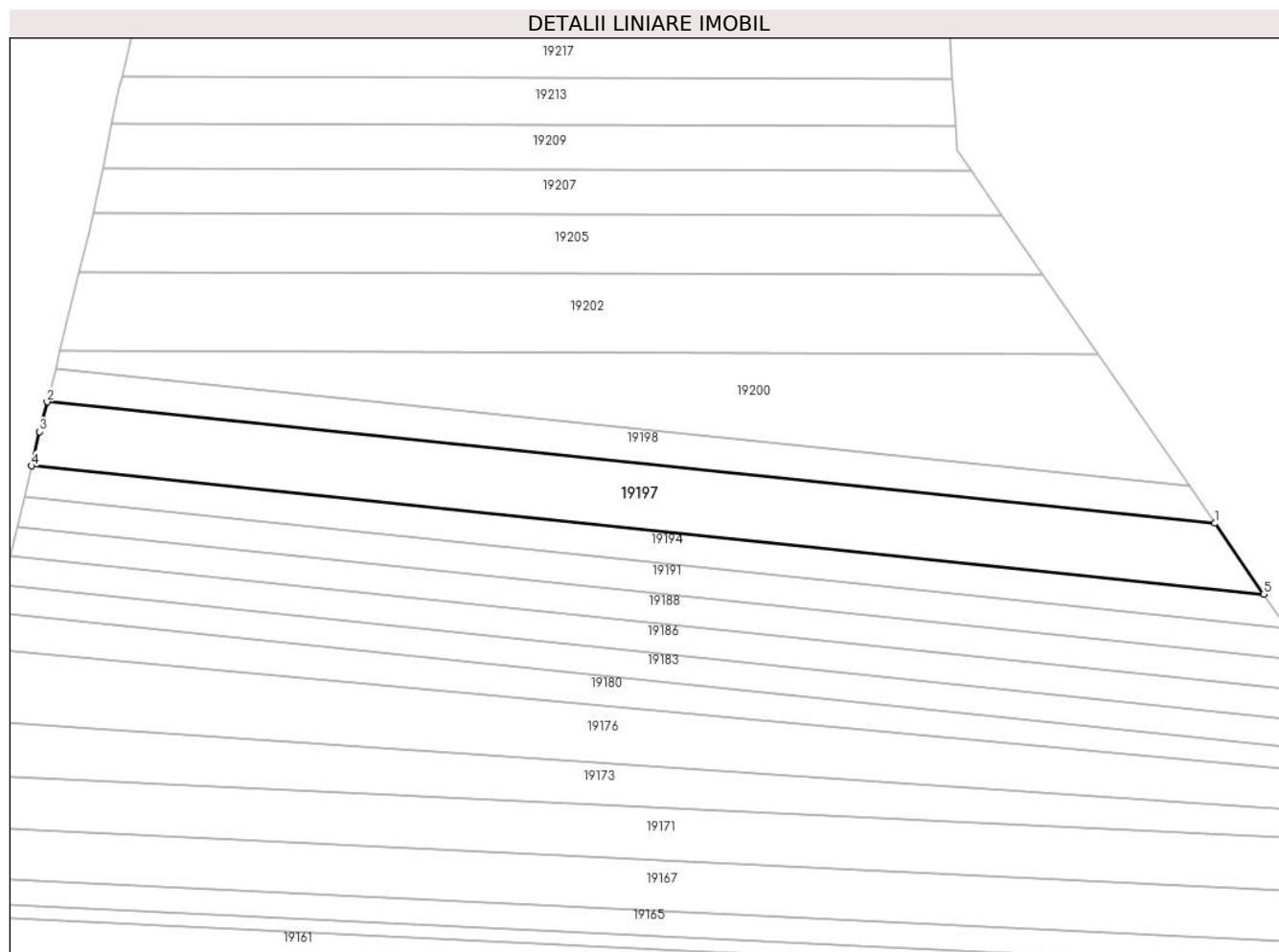
Inscrieri privind dezmembramintele dreptului de proprietate, drepturi reale de garanție și sarcini	Referințe
NU SUNT	

Anexa Nr. 1 La Partea I

Teren

Nr cadastral	Suprafața (mp)*	Observații / Referințe
	5.800	

* Suprafața este determinată în planul de proiecție Stereo 70.



Date referitoare la teren

Crt	Categorie folosință	Intravilan	Suprafața (mp)	Tarla	Parcelă	Nr. topo	Observații / Referințe
1	arabil	NU	5.800	30	26	-	

Lungime Segmente

1) Valorile lungimilor segmentelor sunt obținute din proiecție în plan.

Punct început	X / Y	Punct sfârșit	X / Y	Lungime segment (** (m)
1	413.980,699 589.423,151	2	413.663,849 589.456,09	318.558
2	413.663,849 589.456,09	3	413.661,82 589.447,942	8.396
3	413.661,82 589.447,942	4	413.659,635 589.438,716	9.482
4	413.659,635 589.438,716	5	413.993,974 589.403,959	336.141
5	413.993,974 589.403,959	1	413.980,699 589.423,151	23.336

**** Lungimile segmentelor sunt determinate în planul de proiecție Stereo 70 și sunt rotunjite la 1 milimetru.**

***** Distanța dintre puncte este formată din segmente cumulate ce sunt mai mici decât valoarea 1 milimetru.**

**DATE DESPRE IMOBILUL NR. 19198**

Oficiul de Cadastru și Publicitate Imobiliară CLUJ
Biroul de Cadastru și Publicitate Imobiliară Cluj-Napoca

A. Partea I. Descrierea imobilului

TEREN Extravilan

Adresa: Jud. Cluj

Nr. Crt	Nr cadastral Nr. topografic	Suprafața* (mp)	Observații / Referințe
A1		2.900	Sector cadastral:11 Teren neimprejmuit;

B. Partea II. Proprietari și acte

Inscrieri privitoare la dreptul de proprietate și alte drepturi reale	Referințe
/	
Act Administrativ nr. 3106/2062, din 03/06/2003 emis de CJSDPAT Cluj;	
B1	A1
Intabulare, drept de PROPRIETATE, dobandit prin Reconstituire, cota actuala 1/1, cota initiala 1/1 1) POTOR SIMION , Lipsa CNP	

C. Partea III. SARCINI .

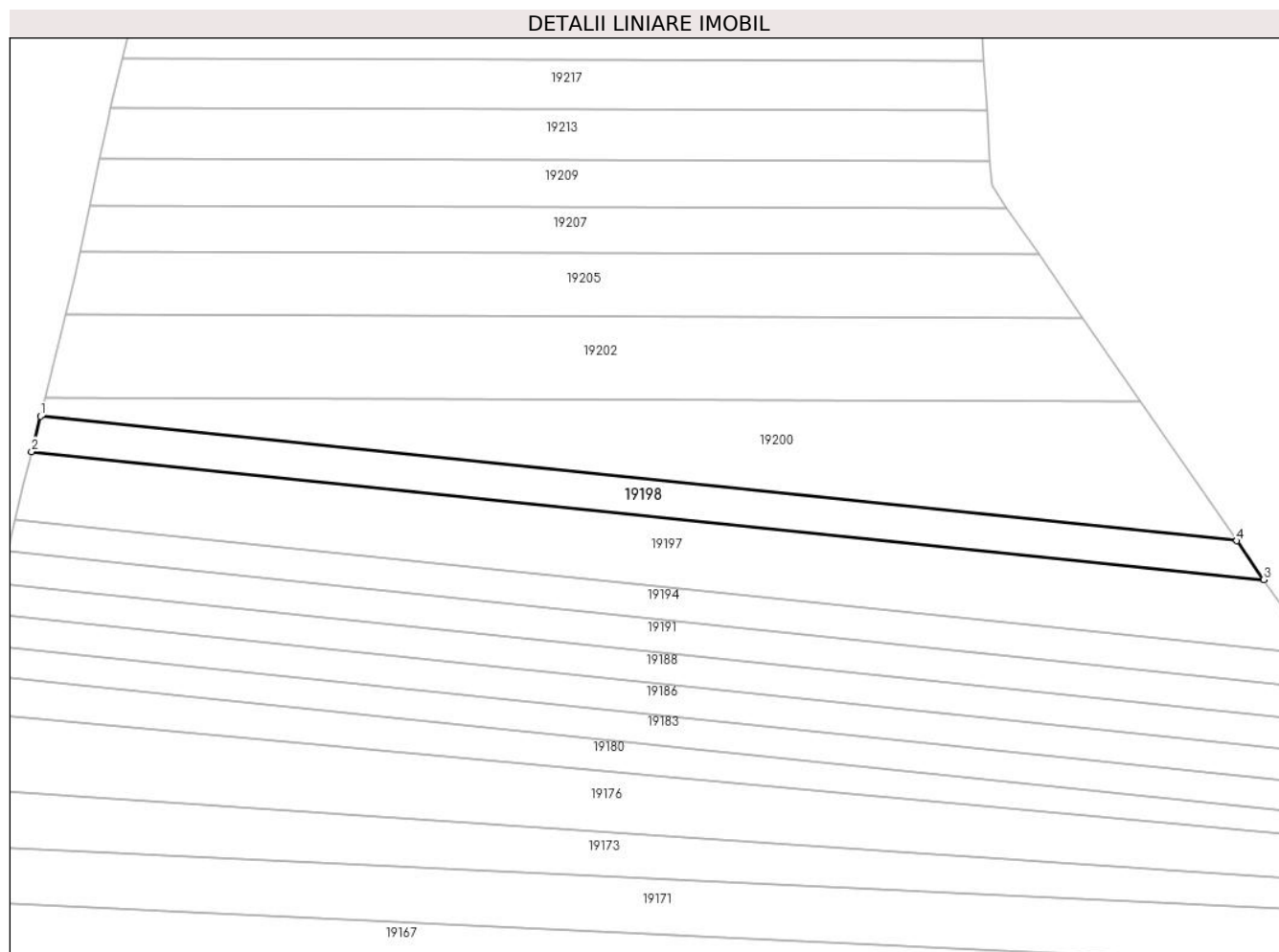
Inscrieri privind dezmembramintele dreptului de proprietate, drepturi reale de garanție și sarcini	Referințe
NU SUNT	

Anexa Nr. 1 La Partea I

Teren

Nr cadastral	Suprafața (mp)*	Observații / Referințe
	2.900	

* Suprafața este determinată în planul de proiecție Stereo 70.



Date referitoare la teren

Crt	Categorie folosință	Intravilan	Suprafața (mp)	Tarla	Parcelă	Nr. topo	Observații / Referințe
1	arabil	NU	2.900	30	24	-	

Lungime Segmente

1) Valorile lungimilor segmentelor sunt obținute din proiecție în plan.

Punct început	X / Y	Punct sfârșit	X / Y	Lungime segment (** (m)
1	413.666,103 589.465,142	2	413.663,849 589.456,09	9.329
2	413.663,849 589.456,09	3	413.980,699 589.423,151	318.558
3	413.980,699 589.423,151	4	413.973,778 589.433,157	12.167
4	413.973,778 589.433,157	1	413.666,103 589.465,142	309.333

** Lungimile segmentelor sunt determinate în planul de proiecție Stereo 70 și sunt rotunjite la 1 milimetru.

***** Distanţa dintre puncte este formată din segmente cumulate ce sunt mai mici decât valoarea 1 milimetru.**

**DATE DESPRE IMOBILUL NR. 19199**

Oficiul de Cadastru și Publicitate Imobiliară CLUJ
Biroul de Cadastru și Publicitate Imobiliară Cluj-Napoca

A. Partea I. Descrierea imobilului

TEREN Extravilan

Adresa: Jud. Cluj

Nr. Crt	Nr cadastral Nr. topografic	Suprafața* (mp)	Observații / Referințe
A1		14.432	Sector cadastral:9 Teren neimprejmuit;

B. Partea II. Proprietari și acte

Inscrieri privitoare la dreptul de proprietate și alte drepturi reale		Referințe
/		
Act Normativ nr. 7, din 13/03/1996 emis de Parlamentul Romanei;		
B1	Inscrierea provizorie, drept de PROPRIETATE, dobandit prin Lege, cota actuala 1/1, cota initiala 1/1	A1
1) COMUNA COJOCNA, CIF:5022204, PROPRIETAR NEIDENTIFICAT		

C. Partea III. SARCINI .

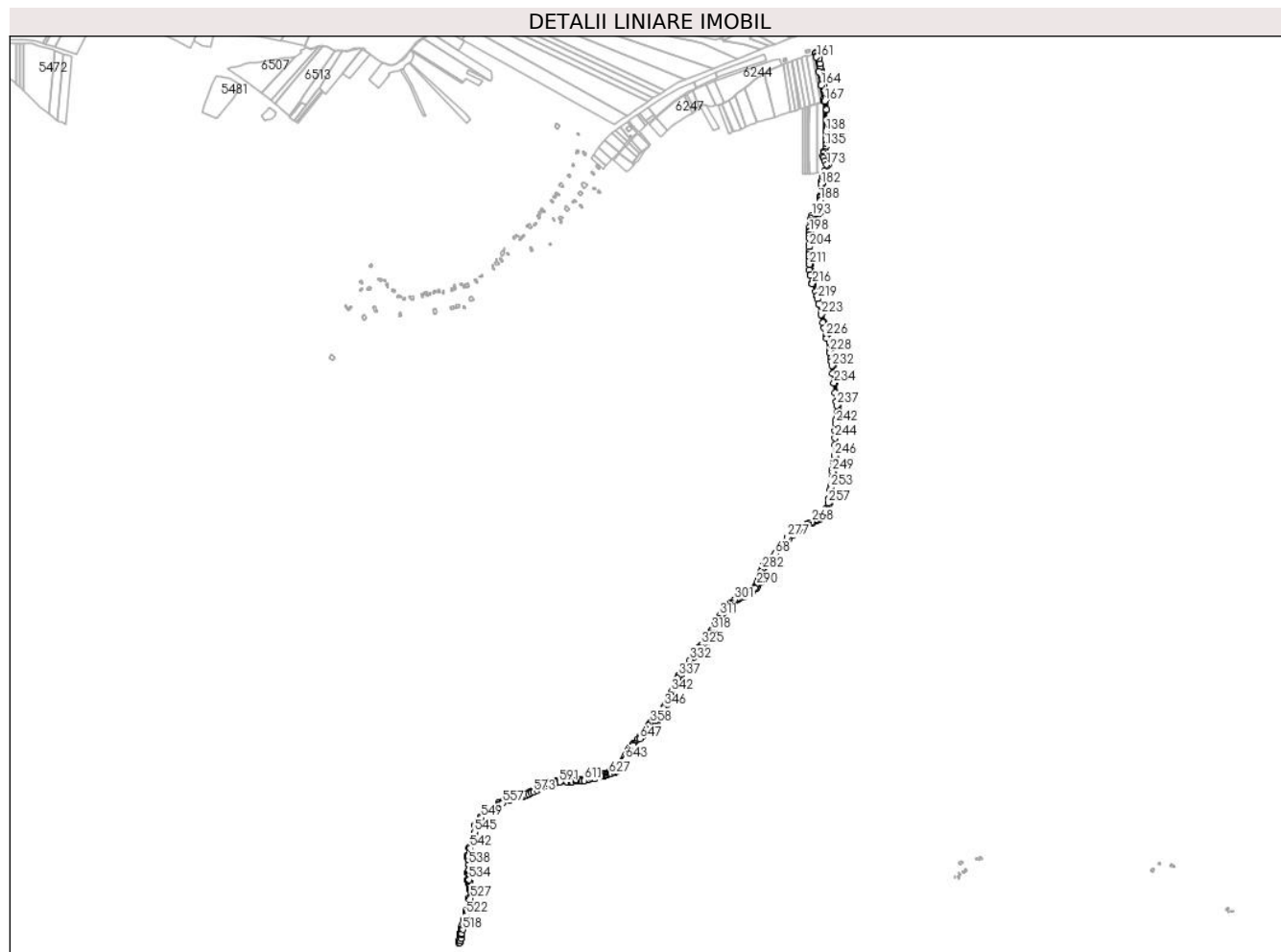
Inscrieri privind dezmembramintele dreptului de proprietate, drepturi reale de garanție și sarcini	Referințe
NU SUNT	

Anexa Nr. 1 La Partea I

Teren

Nr cadastral	Suprafața (mp)*	Observații / Referințe
	14.432	

* Suprafața este determinată în planul de proiecție Stereo 70.



Date referitoare la teren

Crt	Categorie folosință	Intravilan	Suprafața (mp)	Tarla	Parcelă	Nr. topo	Observații / Referințe
1	drum	NU	14.432	28	-	-	

Lungime Segmente

1) Valorile lungimilor segmentelor sunt obținute din proiecție în plan.

Punct început	X / Y	Punct sfârșit	X / Y	Lungime segment	Punct început	X / Y	Punct sfârșit	X / Y	Lungime segment	Punct început	X / Y	Punct sfârșit	X / Y	Lungime segment
1	412.505,473 588.768,79	2	412.512,257 588.777,67	11.175	2	412.512,257 588.777,67	3	412.533,389 588.807,748	36.759	3	412.533,389 588.807,748	4	412.538,479 588.810,219	5.659
4	412.538,479 588.810,219	5	412.551,464 588.816,522	14.434	5	412.551,464 588.816,522	6	412.571,484 588.849,541	38.614	6	412.571,484 588.849,541	7	412.581,548 588.866,138	19.409
7	412.581,548 588.866,138	8	412.590,55 588.882,609	18.771	8	412.590,55 588.882,609	9	412.591,415 588.884,192	1.804	9	412.591,415 588.884,192	10	412.611,047 588.931,589	51.301
10	412.611,047 588.931,589	11	412.611,975 588.933,831	2.427	11	412.611,975 588.933,831	12	412.620,387 588.951,507	19.575	12	412.620,387 588.951,507	13	412.623,772 588.958,619	7.877
13	412.623,772 588.958,619	14	412.655,127 589.000,964	52.69	14	412.655,127 589.000,964	15	412.661,517 589.009,595	10.739	15	412.661,517 589.009,595	16	412.683,164 589.038,83	36.377
16	412.683,164 589.038,83	17	412.684,33 589.039,943	1.612	17	412.684,33 589.039,943	18	412.690,538 589.045,87	8.583	18	412.690,538 589.045,87	19	412.703,161 589.057,54	17.191

Punct început	X / Y	Punct sfârșit	X / Y	Lungime segment	Punct început	X / Y	Punct sfârșit	X / Y	Lungime segment	Punct început	X / Y	Punct sfârșit	X / Y	Lungime segment
19	412.703,161 589.057,54	20	412.703,562 589.057,911	0.547	20	412.703,562 589.057,911	21	412.709,03 589.062,966	7.446	21	412.709,03 589.062,966	22	412.712,425 589.065,861	4.462
22	412.712,425 589.065,861	23	412.709,83 589.068,905	4.0	23	412.709,83 589.068,905	24	412.711,34 589.071,554	3.049	24	412.711,34 589.071,554	25	412.712,331 589.073,294	2.002
25	412.712,331 589.073,294	26	412.715,908 589.079,568	7.223	26	412.715,908 589.079,568	27	412.718,442 589.084,012	5.115	27	412.718,442 589.084,012	28	412.723,212 589.092,38	9.632
28	412.723,212 589.092,38	29	412.725,295 589.096,033	4.205	29	412.725,295 589.096,033	30	412.727,621 589.100,114	4.697	30	412.727,621 589.100,114	31	412.733,233 589.109,959	11.33 2
31	412.733,233 589.109,959	32	412.733,699 589.110,816	0.976	32	412.733,699 589.110,816	33	412.735,873 589.114,812	4.548	33	412.735,873 589.114,812	34	412.736,949 589.116,908	2.357
34	412.736,949 589.116,908	35	412.743,173 589.129,959	14.45 9	35	412.743,173 589.129,959	36	412.746,728 589.137,117	7.992	36	412.746,728 589.137,117	37	412.749,902 589.141,491	5.404
37	412.749,902 589.141,491	38	412.755,851 589.149,689	10.12 9	38	412.755,851 589.149,689	39	412.761,534 589.157,521	9.677	39	412.761,534 589.157,521	40	412.762,903 589.158,857	1.914
40	412.762,903 589.158,857	41	412.763,885 589.159,816	1.372	41	412.763,885 589.159,816	42	412.765,723 589.161,609	2.568	42	412.765,723 589.161,609	43	412.771,126 589.166,883	7.55
43	412.771,126 589.166,883	44	412.777,954 589.173,547	9.541	44	412.777,954 589.173,547	45	412.780,674 589.175,845	3.561	45	412.780,674 589.175,845	46	412.791,344 589.184,86	13.96 8
46	412.791,344 589.184,86	47	412.798,701 589.188,706	8.302	47	412.798,701 589.188,706	48	412.804,671 589.191,828	6.736	48	412.804,671 589.191,828	49	412.816,578 589.198,054	13.43 7
49	412.816,578 589.198,054	50	412.817,263 589.198,411	0.772	50	412.817,263 589.198,411	51	412.828,444 589.204,257	12.61 7	51	412.828,444 589.204,257	52	412.835,493 589.207,943	7.954
52	412.835,493 589.207,943	53	412.842,816 589.213,559	9.229	53	412.842,816 589.213,559	54	412.853,32 589.221,616	13.23 9	54	412.853,32 589.221,616	55	412.854,629 589.222,62	1.649
55	412.854,629 589.222,62	56	412.858,498 589.228,352	6.915	56	412.858,498 589.228,352	57	412.860,599 589.231,619	3.885	57	412.860,599 589.231,619	58	412.864,619 589.241,578	10.74
58	412.864,619 589.241,578	59	412.865,65 589.244,131	2.754	59	412.865,65 589.244,131	60	412.869,554 589.243,259	4.0	60	412.869,554 589.243,259	61	412.878,515 589.283,353	41.08 3
61	412.878,515 589.283,353	62	412.879,201 589.285,599	2.348	62	412.879,201 589.285,599	63	412.880,196 589.288,861	3.41	63	412.880,196 589.288,861	64	412.880,683 589.290,456	1.668
64	412.880,683 589.290,456	65	412.887,875 589.300,898	12.67 9	65	412.887,875 589.300,898	66	412.888,968 589.302,258	1.745	66	412.888,968 589.302,258	67	412.898,322 589.313,906	14.93 9
67	412.898,322 589.313,906	68	412.914,762 589.330,167	23.12 4	68	412.914,762 589.330,167	69	412.938,053 589.354,645	33.78 7	69	412.938,053 589.354,645	70	412.955,179 589.371,933	24.33 4
70	412.955,179 589.371,933	71	412.969,736 589.386,996	20.94 7	71	412.969,736 589.386,996	72	412.986,279 589.401,841	22.22 8	72	412.986,279 589.401,841	73	412.997,411 589.408,517	12.98
73	412.997,411 589.408,517	74	413.011,282 589.416,733	16.12 2	74	413.011,282 589.416,733	75	413.028,065 589.423,751	18.19 1	75	413.028,065 589.423,751	76	413.039,882 589.429,4	13.09 7
76	413.039,882 589.429,4	77	413.051,185 589.435,733	12.95 6	77	413.051,185 589.435,733	78	413.060,946 589.442,922	12.12 3	78	413.060,946 589.442,922	79	413.061,603 589.443,58	0.93
79	413.061,603 589.443,58	80	413.066,832 589.448,828	7.408	80	413.066,832 589.448,828	81	413.073,34 589.460,981	13.78 6	81	413.073,34 589.460,981	82	413.080,19 589.483,918	23.93 8
82	413.080,19 589.483,918	83	413.085,67 589.510,962	27.59 4	83	413.085,67 589.510,962	84	413.093,562 589.580,595	70.07 9	84	413.093,562 589.580,595	85	413.099,898 589.629,55	49.36 3
85	413.099,898 589.629,55	86	413.101,101 589.662,88	33.35 2	86	413.101,101 589.662,88	87	413.102,471 589.706,186	43.32 7	87	413.102,471 589.706,186	88	413.103,837 589.728,551	22.40 7
88	413.103,837 589.728,551	89	413.107,433 589.750,118	21.86 5	89	413.107,433 589.750,118	90	413.108,632 589.764,154	14.08 7	90	413.108,632 589.764,154	91	413.107,777 589.772,336	8.227
91	413.107,777 589.772,336	92	413.106,439 589.785,147	12.88 1	92	413.106,439 589.785,147	93	413.105,378 589.795,307	10.21 5	93	413.105,378 589.795,307	94	413.098,176 589.853,999	59.13 2
94	413.098,176 589.853,999	95	413.092,353 589.906,89	53.21 1	95	413.092,353 589.906,89	96	413.089,255 589.930,453	23.76 6	96	413.089,255 589.930,453	97	413.084,289 589.951,678	21.79 8
97	413.084,289 589.951,678	98	413.073,328 589.998,921	48.49 8	98	413.073,328 589.998,921	99	413.064,226 590.039,301	41.39 3	99	413.064,226 590.039,301	100	413.058,232 590.068,228	29.54 2
100	413.058,232 590.068,228	101	413.051,724 590.096,471	28.98 3	101	413.051,724 590.096,471	102	413.045,902 590.121,12	25.32 7	102	413.045,902 590.121,12	103	413.041,626 590.134,296	13.85 3
103	413.041,626 590.134,296	104	413.041,415 590.134,947	0.684	104	413.041,415 590.134,947	105	413.031,653 590.159,595	26.51 1	105	413.031,653 590.159,595	106	413.024,803 590.185,613	26.90 4
106	413.024,803 590.185,613	107	413.022,405 590.199,82	14.40 8	107	413.022,405 590.199,82	108	413.023,101 590.217,545	17.73 9	108	413.023,101 590.217,545	109	413.022,05 590.237,162	19.64 5
109	413.022,05 590.237,162	110	413.021,046 590.255,887	18.75 2	110	413.021,046 590.255,887	111	413.022,322 590.277,273	21.42 4	111	413.022,322 590.277,273	112	413.023,432 590.295,868	18.62 8
112	413.023,432 590.295,868	113	413.023,604 590.319,661	23.79 3	113	413.023,604 590.319,661	114	413.025,316 590.350,3	30.68 7	114	413.025,316 590.350,3	115	413.026,515 590.356,291	6.11
115	413.026,515 590.356,291	116	413.030,625 590.363,309	8.133	116	413.030,625 590.363,309	117	413.043,983 590.369,642	14.78 3	117	413.043,983 590.369,642	118	413.050,32 590.375,804	8.839

Punct început	X / Y	Punct sfârșit	X / Y	Lungime segment	Punct început	X / Y	Punct sfârșit	X / Y	Lungime segment	Punct început	X / Y	Punct sfârșit	X / Y	Lungime segment
118	413.050,32 590.375,804	119	413.052,888 590.380,426	5.287	119	413.052,888 590.380,426	120	413.055,505 590.394,933	14.74 2	120	413.055,505 590.394,933	121	413.057,218 590.423,861	28.97 8
121	413.057,218 590.423,861	122	413.059,088 590.463,335	39.51 8	122	413.059,088 590.463,335	123	413.059,431 590.470,353	7.026	123	413.059,431 590.470,353	124	413.064,568 590.486,614	17.05 3
124	413.064,568 590.486,614	125	413.068,267 590.497,702	11.68 9	125	413.068,267 590.497,702	126	413.070,403 590.504,104	6.749	126	413.070,403 590.504,104	127	413.071,153 590.506,315	2.334
127	413.071,153 590.506,315	128	413.076,91 590.523,275	17.91 1	128	413.076,91 590.523,275	129	413.068,861 590.535,428	14.57 7	129	413.068,861 590.535,428	130	413.066,121 590.543,816	8.824
130	413.066,121 590.543,816	131	413.065,265 590.549,806	6.052	131	413.065,265 590.549,806	132	413.066,464 590.556,824	7.12	132	413.066,464 590.556,824	133	413.067,294 590.559,376	2.683
133	413.067,294 590.559,376	134	413.068,69 590.563,671	4.517	134	413.068,69 590.563,671	135	413.068,869 590.578,672	15.00 1	135	413.068,869 590.578,672	136	413.069,04 590.589,455	10.78 5
136	413.069,04 590.589,455	137	413.069,211 590.600,239	10.78 5	137	413.069,211 590.600,239	138	413.069,382 590.625,743	25.50 5	138	413.069,382 590.625,743	139	413.070,682 590.689,297	63.56 7
139	413.070,682 590.689,297	140	413.070,744 590.692,329	3.033	140	413.070,744 590.692,329	141	413.070,744 590.726,563	34.23 4	141	413.070,744 590.726,563	142	413.070,142 590.735,287	8.745
142	413.070,142 590.735,287	143	413.070,059 590.736,49	1.206	143	413.070,059 590.736,49	144	413.067,579 590.744,611	8.491	144	413.067,579 590.744,611	145	413.065,093 590.752,752	8.512
145	413.065,093 590.752,752	146	413.061,839 590.762,679	10.44 7	146	413.061,839 590.762,679	147	413.061,51 590.764,996	2.34	147	413.061,51 590.764,996	148	413.059,306 590.780,512	15.67 1
148	413.059,306 590.780,512	149	413.058,85 590.783,719	3.239	149	413.058,85 590.783,719	150	413.054,508 590.813,103	29.70 3	150	413.054,508 590.813,103	151	413.053,477 590.820,078	7.052
151	413.053,477 590.820,078	152	413.052,935 590.823,522	3.486	152	413.052,935 590.823,522	153	413.051,288 590.833,987	10.59 3	153	413.051,288 590.833,987	154	413.049,099 590.847,895	14.07 9
154	413.049,099 590.847,895	155	413.047,42 590.866,466	18.64 7	155	413.047,42 590.866,466	156	413.047,305 590.870,608	4.144	156	413.047,305 590.870,608	157	413.043,873 590.869,349	3.656
157	413.043,873 590.869,349	158	413.038,212 590.867,272	6.03	158	413.038,212 590.867,272	159	413.038,727 590.864,269	3.047	159	413.038,727 590.864,269	160	413.039,849 590.857,724	6.641
160	413.039,849 590.857,724	161	413.040,642 590.853,1	4.691	161	413.040,642 590.853,1	162	413.048,356 590.808,115	45.64 2	162	413.048,356 590.808,115	163	413.054,783 590.770,638	38.02 3
163	413.054,783 590.770,638	164	413.055,47 590.766,628	4.069	164	413.055,47 590.766,628	165	413.062,918 590.723,195	44.06 7	165	413.062,918 590.723,195	166	413.063,949 590.717,184	6.099
166	413.063,949 590.717,184	167	413.066,202 590.717,902	2.365	167	413.066,202 590.717,902	168	413.064,698 590.564,328	153.5 81	168	413.064,698 590.564,328	169	413.062,57 590.557,785	6.881
169	413.062,57 590.557,785	170	413.061,217 590.549,862	8.038	170	413.061,217 590.549,862	171	413.062,211 590.542,905	7.028	171	413.062,211 590.542,905	172	413.065,227 590.533,671	9.714
172	413.065,227 590.533,671	173	413.072,492 590.522,703	13.15 6	173	413.072,492 590.522,703	174	413.066,612 590.505,38	18.29 4	174	413.066,612 590.505,38	175	413.065,632 590.502,443	3.096
175	413.065,632 590.502,443	176	413.060,764 590.487,849	15.38 4	176	413.060,764 590.487,849	177	413.060,584 590.487,281	0.596	177	413.060,584 590.487,281	178	413.057,8 590.478,467	9.243
178	413.057,8 590.478,467	179	413.055,461 590.471,064	7.763	179	413.055,461 590.471,064	180	413.055,389 590.469,6	1.466	180	413.055,389 590.469,6	181	413.055,093 590.463,527	6.081
181	413.055,093 590.463,527	182	413.055,089 590.463,441	0.086	182	413.055,089 590.463,441	183	413.053,468 590.429,229	34.25 1	183	413.053,468 590.429,229	184	413.053,223 590.424,074	5.16
184	413.053,223 590.424,074	185	413.053,114 590.422,231	1.846	185	413.053,114 590.422,231	186	413.053,112 590.422,185	0.046	186	413.053,112 590.422,185	187	413.052,711 590.415,42	6.777
187	413.052,711 590.415,42	188	413.052,61 590.413,712	1.711	188	413.052,61 590.413,712	189	413.051,527 590.395,408	18.33 5	189	413.051,527 590.395,408	190	413.049,07 590.381,789	13.83 9
190	413.049,07 590.381,789	191	413.047,109 590.378,262	4.035	191	413.047,109 590.378,262	192	413.041,67 590.372,972	7.587	192	413.041,67 590.372,972	193	413.027,797 590.366,395	15.35 3
193	413.027,797 590.366,395	194	413.022,724 590.357,734	10.03 7	194	413.022,724 590.357,734	195	413.021,338 590.350,807	7.064	195	413.021,338 590.350,807	196	413.020,279 590.331,86	18.97 7
196	413.020,279 590.331,86	197	413.019,604 590.319,787	12.09 2	197	413.019,604 590.319,787	198	413.019,584 590.317,005	2.782	198	413.019,584 590.317,005	199	413.019,523 590.308,501	8.505
199	413.019,523 590.308,501	200	413.019,519 590.307,887	0.614	200	413.019,519 590.307,887	201	413.019,438 590.296,701	11.18 6	201	413.019,438 590.296,701	202	413.019,433 590.296,002	0.699
202	413.019,433 590.296,002	203	413.018,33 590.277,512	18.52 3	203	413.018,33 590.277,512	204	413.017,967 590.271,433	6.089	204	413.017,967 590.271,433	205	413.017,039 590.255,899	15.56 1
205	413.017,039 590.255,899	206	413.017,571 590.245,983	9.931	206	413.017,571 590.245,983	207	413.018,055 590.236,947	9.048	207	413.018,055 590.236,947	208	413.018,722 590.224,516	12.44 9
208	413.018,722 590.224,516	209	413.018,826 590.222,574	1.945	209	413.018,826 590.222,574	210	413.018,951 590.220,24	2.338	210	413.018,951 590.220,24	211	413.019,097 590.217,516	2.727
211	413.019,097 590.217,516	212	413.018,392 590.199,563	17.96 8	212	413.018,392 590.199,563	213	413.020,889 590.184,769	15.00 3	213	413.020,889 590.184,769	214	413.021,206 590.183,566	1.244
214	413.021,206 590.183,566	215	413.027,294 590.160,441	23.91 2	215	413.027,294 590.160,441	216	413.027,846 590.158,345	2.168	216	413.027,846 590.158,345	217	413.037,649 590.133,591	26.62 4

Punct început	X / Y	Punct sfârșit	X / Y	Lungime segment	Punct început	X / Y	Punct sfârșit	X / Y	Lungime segment	Punct început	X / Y	Punct sfârșit	X / Y	Lungime segment
217	413.037,649 590.133,591	218	413.042,047 590.120,041	14.247	218	413.042,047 590.120,041	219	413.044,176 590.111,025	9.264	219	413.044,176 590.111,025	220	413.047,765 590.095,833	15.61
220	413.047,765 590.095,833	221	413.047,829 590.095,562	0.278	221	413.047,829 590.095,562	222	413.054,324 590.067,373	28.928	222	413.054,324 590.067,373	223	413.055,076 590.063,747	3.703
223	413.055,076 590.063,747	224	413.060,316 590.038,455	25.829	224	413.060,316 590.038,455	225	413.063,943 590.022,365	16.493	225	413.063,943 590.022,365	226	413.069,429 589.998,029	24.947
226	413.069,429 589.998,029	227	413.071,309 589.989,924	8.321	227	413.071,309 589.989,924	228	413.080,393 589.950,771	40.193	228	413.080,393 589.950,771	229	413.081,392 589.946,501	4.384
229	413.081,392 589.946,501	230	413.085,315 589.929,735	17.219	230	413.085,315 589.929,735	231	413.086,524 589.920,543	9.272	231	413.086,524 589.920,543	232	413.088,382 589.906,41	14.254
232	413.088,382 589.906,41	233	413.091,051 589.882,168	24.389	233	413.091,051 589.882,168	234	413.094,203 589.853,536	28.805	234	413.094,203 589.853,536	235	413.097,971 589.822,825	30.941
235	413.097,971 589.822,825	236	413.101,403 589.794,856	28.179	236	413.101,403 589.794,856	237	413.102,461 589.784,732	10.179	237	413.102,461 589.784,732	238	413.104,614 589.764,116	20.728
238	413.104,614 589.764,116	239	413.103,461 589.750,618	13.547	239	413.103,461 589.750,618	240	413.102,02 589.741,975	8.763	240	413.102,02 589.741,975	241	413.101,166 589.736,853	5.192
241	413.101,166 589.736,853	242	413.099,857 589.729,003	7.958	242	413.099,857 589.729,003	243	413.098,475 589.706,371	22.674	243	413.098,475 589.706,371	244	413.097,771 589.684,124	22.258
244	413.097,771 589.684,124	245	413.097,103 589.663,015	21.12	245	413.097,103 589.663,015	246	413.095,908 589.629,879	33.158	246	413.095,908 589.629,879	247	413.093,366 589.610,24	19.803
247	413.093,366 589.610,24	248	413.090,446 589.587,679	22.749	248	413.090,446 589.587,679	249	413.089,591 589.581,077	6.657	249	413.089,591 589.581,077	250	413.087,652 589.563,964	17.223
250	413.087,652 589.563,964	251	413.084,429 589.535,535	28.611	251	413.084,429 589.535,535	252	413.084,71 589.534,969	0.632	252	413.084,71 589.534,969	253	413.084,082 589.532,467	2.579
253	413.084,082 589.532,467	254	413.083,336 589.525,884	6.626	254	413.083,336 589.525,884	255	413.081,715 589.511,586	14.389	255	413.081,715 589.511,586	256	413.078,987 589.498,122	13.737
256	413.078,987 589.498,122	257	413.076,306 589.484,889	13.502	257	413.076,306 589.484,889	258	413.071,774 589.469,717	15.834	258	413.071,774 589.469,717	259	413.071,6 589.469,133	0.61
259	413.071,6 589.469,133	260	413.069,623 589.462,513	6.909	260	413.069,623 589.462,513	261	413.065,83 589.455,43	8.035	261	413.065,83 589.455,43	262	413.063,583 589.451,235	4.759
262	413.063,583 589.451,235	263	413.061,692 589.449,337	2.679	263	413.061,692 589.449,337	264	413.058,329 589.445,962	4.765	264	413.058,329 589.445,962	265	413.050,003 589.439,83	10.34
265	413.050,003 589.439,83	266	413.049,013 589.439,101	1.229	266	413.049,013 589.439,101	267	413.038,04 589.432,952	12.578	267	413.038,04 589.432,952	268	413.026,43 589.427,403	12.868
268	413.026,43 589.427,403	269	413.015,492 589.422,829	11.856	269	413.015,492 589.422,829	270	413.009,483 589.420,316	6.513	270	413.009,483 589.420,316	271	412.999,433 589.414,364	11.68
271	412.999,433 589.414,364	272	412.998,369 589.413,734	1.237	272	412.998,369 589.413,734	273	412.995,363 589.411,953	3.494	273	412.995,363 589.411,953	274	412.984,732 589.405,578	12.395
274	412.984,732 589.405,578	275	412.983,893 589.405,074	0.979	275	412.983,893 589.405,074	276	412.972,207 589.396,136	14.713	276	412.972,207 589.396,136	277	412.951,164 589.380,04	26.493
277	412.951,164 589.380,04	278	412.889,822 589.311,623	91.89	278	412.889,822 589.311,623	279	412.877,037 589.292,216	23.24	279	412.877,037 589.292,216	280	412.876,664 589.291,371	0.923
280	412.876,664 589.291,371	281	412.876,646 589.291,33	0.045	281	412.876,646 589.291,33	282	412.872,474 589.281,883	10.327	282	412.872,474 589.281,883	283	412.869,473 589.273,452	8.949
283	412.869,473 589.273,452	284	412.866,637 589.265,259	8.67	284	412.866,637 589.265,259	285	412.866,596 589.265,142	0.124	285	412.866,596 589.265,142	286	412.865,611 589.262,295	3.012
286	412.865,611 589.262,295	287	412.863,511 589.251,818	10.686	287	412.863,511 589.251,818	288	412.862,594 589.247,246	4.663	288	412.862,594 589.247,246	289	412.860,91 589.243,076	4.498
289	412.860,91 589.243,076	290	412.857,03 589.233,466	10.363	290	412.857,03 589.233,466	291	412.855,157 589.230,552	3.464	291	412.855,157 589.230,552	292	412.851,678 589.225,398	6.219
292	412.851,678 589.225,398	293	412.850,886 589.224,79	0.998	293	412.850,886 589.224,79	294	412.840,381 589.216,733	13.239	294	412.840,381 589.216,733	295	412.833,333 589.211,327	8.883
295	412.833,333 589.211,327	296	412.826,591 589.207,802	7.608	296	412.826,591 589.207,802	297	412.816,566 589.202,561	11.312	297	412.816,566 589.202,561	298	412.814,725 589.201,598	2.077
298	412.814,725 589.201,598	299	412.802,817 589.195,372	13.437	299	412.802,817 589.195,372	300	412.796,848 589.192,251	6.736	300	412.796,848 589.192,251	301	412.789,1 589.188,2	8.743
301	412.789,1 589.188,2	302	412.778,093 589.178,9	14.409	302	412.778,093 589.178,9	303	412.775,263 589.176,509	3.705	303	412.775,263 589.176,509	304	412.768,656 589.170,062	9.231
304	412.768,656 589.170,062	305	412.768,332 589.169,745	0.453	305	412.768,332 589.169,745	306	412.761,092 589.162,678	10.118	306	412.761,092 589.162,678	307	412.760,11 589.161,72	1.372
307	412.760,11 589.161,72	308	412.758,496 589.160,146	2.254	308	412.758,496 589.160,146	309	412.752,613 589.152,038	10.017	309	412.752,613 589.152,038	310	412.746,665 589.143,84	10.129
310	412.746,665 589.143,84	311	412.743,294 589.139,196	5.738	311	412.743,294 589.139,196	312	412.739,576 589.131,71	8.358	312	412.739,576 589.131,71	313	412.733,364 589.118,683	14.433
313	412.733,364 589.118,683	314	412.732,336 589.116,681	2.25	314	412.732,336 589.116,681	315	412.730,186 589.112,727	4.501	315	412.730,186 589.112,727	316	412.729,738 589.111,905	0.936

Punct început	X / Y	Punct sfârșit	X / Y	Lungime segment	Punct început	X / Y	Punct sfârșit	X / Y	Lungime segment	Punct început	X / Y	Punct sfârșit	X / Y	Lungime segment
415	412.307,033 588.635,167	416	412.304,59 588.635,107	2.445	416	412.304,59 588.635,107	417	412.302,009 588.635,045	2.582	417	412.302,009 588.635,045	418	412.301,091 588.635,022	0.918
418	412.301,091 588.635,022	419	412.293,978 588.634,85	7.116	419	412.293,978 588.634,85	420	412.292,492 588.634,814	1.486	420	412.292,492 588.634,814	421	412.289,57 588.634,743	2.923
421	412.289,57 588.634,743	422	412.286,53 588.634,669	3.041	422	412.286,53 588.634,669	423	412.286,002 588.634,656	0.528	423	412.286,002 588.634,656	424	412.285,2 588.634,636	0.802
424	412.285,2 588.634,636	425	412.277,106 588.634,44	8.096	425	412.277,106 588.634,44	426	412.274,205 588.634,369	2.902	426	412.274,205 588.634,369	427	412.270,682 588.634,284	3.524
427	412.270,682 588.634,284	428	412.270,562 588.634,281	0.119	428	412.270,562 588.634,281	429	412.268,266 588.634,225	2.297	429	412.268,266 588.634,225	430	412.260,606 588.634,039	7.663
430	412.260,606 588.634,039	431	412.260,378 588.634,033	0.227	431	412.260,378 588.634,033	432	412.258,469 588.633,987	1.91	432	412.258,469 588.633,987	433	412.257,32 588.633,959	1.149
433	412.257,32 588.633,959	434	412.254,968 588.633,569	2.385	434	412.254,968 588.633,569	435	412.249,01 588.632,581	6.038	435	412.249,01 588.632,581	436	412.248,885 588.632,56	0.127
436	412.248,885 588.632,56	437	412.245,445 588.631,989	3.488	437	412.245,445 588.631,989	438	412.241,436 588.631,324	4.063	438	412.241,436 588.631,324	439	412.237,996 588.630,754	3.487
439	412.237,996 588.630,754	440	412.234,506 588.630,175	3.538	440	412.234,506 588.630,175	441	412.230,463 588.629,504	4.098	441	412.230,463 588.629,504	442	412.229,336 588.629,317	1.142
442	412.229,336 588.629,317	443	412.226,937 588.628,919	2.432	443	412.226,937 588.628,919	444	412.226,028 588.628,768	0.922	444	412.226,028 588.628,768	445	412.220,724 588.627,889	5.376
445	412.220,724 588.627,889	446	412.215,63 588.626,267	5.345	446	412.215,63 588.626,267	447	412.215,613 588.626,261	0.019	447	412.215,613 588.626,261	448	412.212,324 588.625,214	3.452
448	412.212,324 588.625,214	449	412.206,02 588.623,207	6.615	449	412.206,02 588.623,207	450	412.199,466 588.619,672	7.447	450	412.199,466 588.619,672	451	412.197,684 588.618,711	2.024
451	412.197,684 588.618,711	452	412.196,582 588.618,117	1.252	452	412.196,582 588.618,117	453	412.192,074 588.615,686	5.122	453	412.192,074 588.615,686	454	412.188,928 588.613,989	3.575
454	412.188,928 588.613,989	455	412.185,924 588.612,369	3.412	455	412.185,924 588.612,369	456	412.180,096 588.607,354	7.689	456	412.180,096 588.607,354	457	412.176,188 588.603,991	5.156
457	412.176,188 588.603,991	458	412.170,549 588.602,159	5.929	458	412.170,549 588.602,159	459	412.169,598 588.601,849	1.0	459	412.169,598 588.601,849	460	412.167,002 588.601,006	2.729
460	412.167,002 588.601,006	461	412.163,136 588.599,749	4.066	461	412.163,136 588.599,749	462	412.155,766 588.595,097	8.715	462	412.155,766 588.595,097	463	412.155,37 588.594,938	0.427
463	412.155,37 588.594,938	464	412.146,277 588.591,304	9.793	464	412.146,277 588.591,304	465	412.138,572 588.589,392	7.938	465	412.138,572 588.589,392	466	412.138,302 588.589,301	0.285
466	412.138,302 588.589,301	467	412.136,118 588.588,565	2.305	467	412.136,118 588.588,565	468	412.128,315 588.585,938	8.233	468	412.128,315 588.585,938	469	412.126,943 588.585,486	1.445
469	412.126,943 588.585,486	470	412.126,514 588.585,344	0.452	470	412.126,514 588.585,344	471	412.124,083 588.584,543	2.559	471	412.124,083 588.584,543	472	412.122,945 588.584,168	1.198
472	412.122,945 588.584,168	473	412.115,096 588.581,571	8.268	473	412.115,096 588.581,571	474	412.110,719 588.580,117	4.612	474	412.110,719 588.580,117	475	412.075,403 588.568,012	37.33 3
475	412.075,403 588.568,012	476	412.068,502 588.565,646	7.295	476	412.068,502 588.565,646	477	412.064,602 588.564,189	4.164	477	412.064,602 588.564,189	478	412.030,47 588.544,845	39.23 2
478	412.030,47 588.544,845	479	412.007,831 588.521,632	32.42 5	479	412.007,831 588.521,632	480	411.996,54 588.507,411	18.15 8	480	411.996,54 588.507,411	481	411.992,16 588.496,03	12.19 5
481	411.992,16 588.496,03	482	411.992,134 588.495,932	0.101	482	411.992,134 588.495,932	483	411.973,353 588.427,056	71.39 1	483	411.973,353 588.427,056	484	411.967,872 588.403,1	24.57 6
484	411.967,872 588.403,1	485	411.968,036 588.397,507	5.595	485	411.968,036 588.397,507	486	411.969,383 588.351,583	45.94 3	486	411.969,383 588.351,583	487	411.969,453 588.349,194	2.391
487	411.969,453 588.349,194	488	411.970,035 588.329,37	19.83 2	488	411.970,035 588.329,37	489	411.970,088 588.326,692	2.678	489	411.970,088 588.326,692	490	411.971,793 588.317,598	9.253
490	411.971,793 588.317,598	491	411.974,606 588.302,595	15.26 4	491	411.974,606 588.302,595	492	411.974,731 588.301,928	0.679	492	411.974,731 588.301,928	493	411.975,153 588.299,675	2.293
493	411.975,153 588.299,675	494	411.973,873 588.273,381	26.32 5	494	411.973,873 588.273,381	495	411.973,56 588.266,958	6.431	495	411.973,56 588.266,958	496	411.964,432 588.233,907	34.28 9
496	411.964,432 588.233,907	497	411.963,506 588.230,558	3.475	497	411.963,506 588.230,558	498	411.956,824 588.206,365	25.09 8	498	411.956,824 588.206,365	499	411.952,818 588.191,86	15.04 8
499	411.952,818 588.191,86	500	411.951,881 588.187,171	4.782	500	411.951,881 588.187,171	501	411.949,855 588.177,03	10.34 1	501	411.949,855 588.177,03	502	411.949,662 588.176,068	0.981
502	411.949,662 588.176,068	503	411.949,058 588.173,042	3.086	503	411.949,058 588.173,042	504	411.947,712 588.166,311	6.864	504	411.947,712 588.166,311	505	411.947,301 588.164,254	2.098
505	411.947,301 588.164,254	506	411.946,938 588.162,437	1.853	506	411.946,938 588.162,437	507	411.946,537 588.160,427	2.05	507	411.946,537 588.160,427	508	411.946,226 588.158,826	1.63
508	411.946,226 588.158,826	509	411.944,587 588.150,377	8.607	509	411.944,587 588.150,377	510	411.943,156 588.143,002	7.512	510	411.943,156 588.143,002	511	411.941,784 588.135,936	7.198
511	411.941,784 588.135,936	512	411.945,893 588.136,111	4.112	512	411.945,893 588.136,111	513	411.947,082 588.142,24	6.243	513	411.947,082 588.142,24	514	411.948,513 588.149,615	7.512

Punct început	X / Y	Punct sfârșit	X / Y	Lungime segment	Punct început	X / Y	Punct sfârșit	X / Y	Lungime segment	Punct început	X / Y	Punct sfârșit	X / Y	Lungime segment
514	411.948,513 588.149,615	515	411.950,461 588.159,654	10.226	515	411.950,461 588.159,654	516	411.950,861 588.161,653	2.038	516	411.950,861 588.161,653	517	411.951,224 588.163,47	1.853
517	411.951,224 588.163,47	518	411.953,777 588.176,246	13.029	518	411.953,777 588.176,246	519	411.956,712 588.190,934	14.978	519	411.956,712 588.190,934	520	411.960,382 588.204,222	13.785
520	411.960,382 588.204,222	521	411.960,68 588.205,3	1.119	521	411.960,68 588.205,3	522	411.965,202 588.221,671	16.983	522	411.965,202 588.221,671	523	411.967,362 588.229,493	8.115
523	411.967,362 588.229,493	524	411.969,038 588.235,56	6.294	524	411.969,038 588.235,56	525	411.974,578 588.255,617	20.808	525	411.974,578 588.255,617	526	411.977,534 588.266,32	11.104
526	411.977,534 588.266,32	527	411.977,822 588.272,238	5.924	527	411.977,822 588.272,238	528	411.979,171 588.299,95	27.745	528	411.979,171 588.299,95	529	411.976,246 588.315,554	15.876
529	411.976,246 588.315,554	530	411.975,976 588.316,994	1.464	530	411.975,976 588.316,994	531	411.975,89 588.317,453	0.467	531	411.975,89 588.317,453	532	411.974,759 588.323,483	6.135
532	411.974,759 588.323,483	533	411.974,08 588.327,104	3.684	533	411.974,08 588.327,104	534	411.974,034 588.329,468	2.365	534	411.974,034 588.329,468	535	411.973,479 588.348,375	18.915
535	411.973,479 588.348,375	536	411.973,265 588.355,655	7.283	536	411.973,265 588.355,655	537	411.973,168 588.358,97	3.317	537	411.973,168 588.358,97	538	411.972,665 588.376,11	17.147
538	411.972,665 588.376,11	539	411.972,24 588.390,602	14.498	539	411.972,24 588.390,602	540	411.971,915 588.401,678	11.08	540	411.971,915 588.401,678	541	411.971,885 588.402,706	1.029
541	411.971,885 588.402,706	542	411.977,234 588.426,083	23.982	542	411.977,234 588.426,083	543	411.983,118 588.447,663	22.367	543	411.983,118 588.447,663	544	411.989,922 588.472,617	25.865
544	411.989,922 588.472,617	545	411.990,423 588.474,454	1.905	545	411.990,423 588.474,454	546	411.995,966 588.494,782	21.07	546	411.995,966 588.494,782	547	411.999,626 588.504,295	10.193
547	411.999,626 588.504,295	548	412.000,053 588.505,403	1.187	548	412.000,053 588.505,403	549	412.010,837 588.518,985	17.343	549	412.010,837 588.518,985	550	412.031,113 588.539,776	29.041
550	412.031,113 588.539,776	551	412.032,937 588.541,645	2.612	551	412.032,937 588.541,645	552	412.065,637 588.560,178	37.587	552	412.065,637 588.560,178	553	412.065,639 588.559,649	0.529
553	412.065,639 588.559,649	554	412.066,9 588.560,341	1.438	554	412.066,9 588.560,341	555	412.069,391 588.561,708	2.842	555	412.069,391 588.561,708	556	412.069,851 588.561,88	0.49
556	412.069,851 588.561,88	557	412.076,7 588.564,228	7.241	557	412.076,7 588.564,228	558	412.098,236 588.571,61	22.766	558	412.098,236 588.571,61	559	412.111,998 588.576,327	14.548
559	412.111,998 588.576,327	560	412.115,271 588.577,415	3.449	560	412.115,271 588.577,415	561	412.115,56 588.577,511	0.304	561	412.115,56 588.577,511	562	412.116,357 588.577,775	0.839
562	412.116,357 588.577,775	563	412.117,596 588.578,187	1.305	563	412.117,596 588.578,187	564	412.119,969 588.578,975	2.501	564	412.119,969 588.578,975	565	412.127,261 588.581,379	7.679
565	412.127,261 588.581,379	566	412.129,204 588.582,019	2.045	566	412.129,204 588.582,019	567	412.128,622 588.582,887	1.045	567	412.128,622 588.582,887	568	412.139,521 588.585,506	11.21
568	412.139,521 588.585,506	569	412.147,506 588.587,487	8.227	569	412.147,506 588.587,487	570	412.150,066 588.588,511	2.757	570	412.150,066 588.588,511	571	412.157,591 588.591,519	8.104
571	412.157,591 588.591,519	572	412.164,848 588.596,1	8.582	572	412.164,848 588.596,1	573	412.171,156 588.598,15	6.633	573	412.171,156 588.598,15	574	412.182,358 588.604,023	12.649
574	412.182,358 588.604,023	575	412.188,205 588.609,054	7.713	575	412.188,205 588.609,054	576	412.190,827 588.610,468	2.979	576	412.190,827 588.610,468	577	412.199,583 588.615,191	9.949
577	412.199,583 588.615,191	578	412.207,59 588.619,509	9.097	578	412.207,59 588.619,509	579	412.211,905 588.620,883	4.529	579	412.211,905 588.620,883	580	412.213,537 588.621,403	1.712
580	412.213,537 588.621,403	581	412.216,826 588.622,45	3.452	581	412.216,826 588.622,45	582	412.216,844 588.622,455	0.019	582	412.216,844 588.622,455	583	412.218,934 588.623,121	2.193
583	412.218,934 588.623,121	584	412.221,663 588.623,99	2.864	584	412.221,663 588.623,99	585	412.226,682 588.624,822	5.088	585	412.226,682 588.624,822	586	412.227,592 588.624,973	0.922
586	412.227,592 588.624,973	587	412.231,118 588.625,558	3.574	587	412.231,118 588.625,558	588	412.235,16 588.626,229	4.098	588	412.235,16 588.626,229	589	412.238,65 588.626,808	3.538
589	412.238,65 588.626,808	590	412.242,091 588.627,378	3.487	590	412.242,091 588.627,378	591	412.249,665 588.628,635	7.678	591	412.249,665 588.628,635	592	412.252,093 588.629,037	2.461
592	412.252,093 588.629,037	593	412.253,128 588.629,141	1.04	593	412.253,128 588.629,141	594	412.272,91 588.630,337	19.818	594	412.272,91 588.630,337	595	412.274,302 588.630,37	1.392
595	412.274,302 588.630,37	596	412.286,099 588.630,657	11.801	596	412.286,099 588.630,657	597	412.286,627 588.630,67	0.528	597	412.286,627 588.630,67	598	412.289,667 588.630,744	3.041
598	412.289,667 588.630,744	599	412.301,188 588.631,024	11.525	599	412.301,188 588.631,024	600	412.302,106 588.631,046	0.918	600	412.302,106 588.631,046	601	412.304,687 588.631,109	2.582
601	412.304,687 588.631,109	602	412.305,368 588.631,125	0.682	602	412.305,368 588.631,125	603	412.307,848 588.631,185	2.48	603	412.307,848 588.631,185	604	412.310,059 588.631,239	2.212
604	412.310,059 588.631,239	605	412.312,312 588.631,294	2.253	605	412.312,312 588.631,294	606	412.315,95 588.631,382	3.639	606	412.315,95 588.631,382	607	412.317,664 588.631,424	1.715
607	412.317,664 588.631,424	608	412.318,109 588.631,531	0.458	608	412.318,109 588.631,531	609	412.319,976 588.631,996	1.923	609	412.319,976 588.631,996	610	412.327,883 588.633,964	8.148
610	412.327,883 588.633,964	611	412.328,241 588.633,539	0.556	611	412.328,241 588.633,539	612	412.343,2 588.637,771	15.547	612	412.343,2 588.637,771	613	412.349,341 588.639,305	6.329

Punct început	X / Y	Punct sfârșit	X / Y	Lungime segment	Punct început	X / Y	Punct sfârșit	X / Y	Lungime segment	Punct început	X / Y	Punct sfârșit	X / Y	Lungime segment
613	412.349,341 588.639,305	614	412.357,294 588.641,284	8.196	614	412.357,294 588.641,284	615	412.359,416 588.641,813	2.187	615	412.359,416 588.641,813	616	412.360,213 588.642,02	0.823
616	412.360,213 588.642,02	617	412.371,313 588.644,917	11.472	617	412.371,313 588.644,917	618	412.376,249 588.646,206	5.102	618	412.376,249 588.646,206	619	412.376,457 588.646,26	0.215
619	412.376,457 588.646,26	620	412.379,468 588.647,046	3.111	620	412.379,468 588.647,046	621	412.386,996 588.649,011	7.781	621	412.386,996 588.649,011	622	412.388,633 588.649,438	1.691
622	412.388,633 588.649,438	623	412.388,841 588.649,492	0.215	623	412.388,841 588.649,492	624	412.395,722 588.651,288	7.111	624	412.395,722 588.651,288	625	412.396,607 588.651,519	0.915
625	412.396,607 588.651,519	626	412.398,587 588.652,121	2.069	626	412.398,587 588.652,121	627	412.403,743 588.653,689	5.389	627	412.403,743 588.653,689	628	412.407,132 588.654,72	3.542
628	412.407,132 588.654,72	629	412.407,798 588.654,923	0.697	629	412.407,798 588.654,923	630	412.409,632 588.655,48	1.917	630	412.409,632 588.655,48	631	412.419,472 588.658,473	10.285
631	412.419,472 588.658,473	632	412.420,893 588.658,905	1.485	632	412.420,893 588.658,905	633	412.422,237 588.659,314	1.405	633	412.422,237 588.659,314	634	412.425,259 588.661,423	3.685
634	412.425,259 588.661,423	635	412.427,235 588.662,803	2.41	635	412.427,235 588.662,803	636	412.428,184 588.663,465	1.157	636	412.428,184 588.663,465	637	412.432,774 588.666,669	5.598
637	412.432,774 588.666,669	638	412.433,434 588.667,13	0.805	638	412.433,434 588.667,13	639	412.437,442 588.672,506	6.706	639	412.437,442 588.672,506	640	412.443,32 588.680,389	9.833
640	412.443,32 588.680,389	641	412.449,195 588.691,657	12.707	641	412.449,195 588.691,657	642	412.450,643 588.694,389	3.092	642	412.450,643 588.694,389	643	412.453,448 588.697,944	4.528
643	412.453,448 588.697,944	644	412.470,466 588.729,933	36.234	644	412.470,466 588.729,933	645	412.475,023 588.738,499	9.703	645	412.475,023 588.738,499	646	412.477,238 588.741,585	3.799
646	412.477,238 588.741,585	647	412.497,941 588.761,533	28.75	647	412.497,941 588.761,533	1	412.505,473 588.768,79	10.459					

** Lungimile segmentelor sunt determinate în planul de proiecție Stereo 70 și sunt rotunjite la 1 milimetru.

*** Distanța dintre puncte este formată din segmente cumulate ce sunt mai mici decât valoarea 1 milimetru.

**DATE DESPRE IMOBILUL NR. 19200**

Oficiul de Cadastru și Publicitate Imobiliară CLUJ
Biroul de Cadastru și Publicitate Imobiliară Cluj-Napoca

A. Partea I. Descrierea imobilului

TEREN Extravilan

Adresa: Jud. Cluj

Nr. Crt	Nr cadastral Nr. topografic	Suprafața* (mp)	Observații / Referințe
A1		5.800	Sector cadastral:11 Teren neimprejmuit;

B. Partea II. Proprietari și acte

Inscrieri privitoare la dreptul de proprietate și alte drepturi reale	Referințe
/	
Act Administrativ nr. 1542/1674, din 10/09/2002 emis de CJSDPAT Cluj;	
B1	A1
Intabulare, drept de PROPRIETATE, dobandit prin Reconstituire, cota actuala 1/1, cota initiala 1/1 1) NUȚ TODOSIA, Lipsa CNP	

C. Partea III. SARCINI .

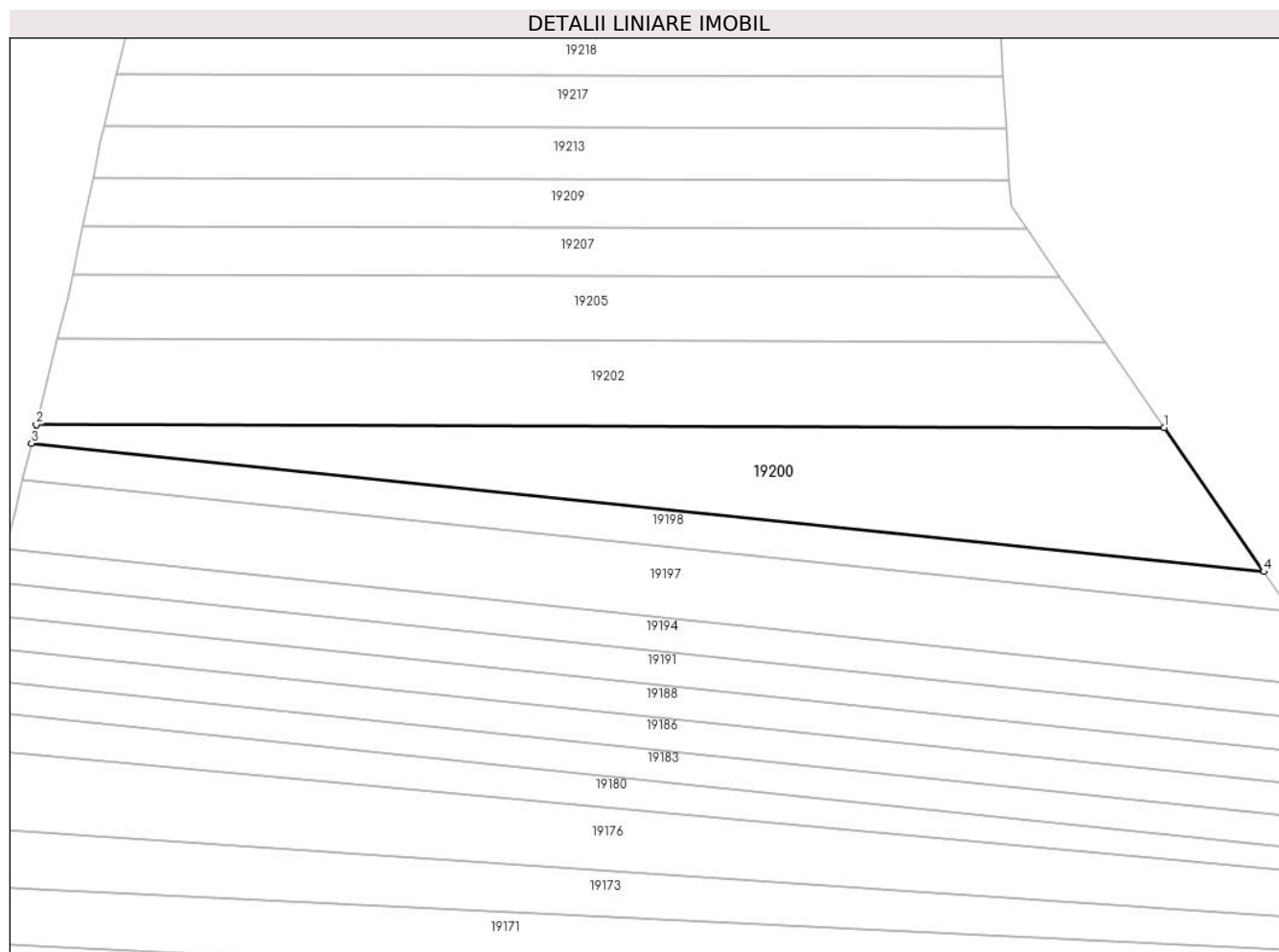
Inscrieri privind dezmembramintele dreptului de proprietate, drepturi reale de garanție și sarcini	Referințe
NU SUNT	

Anexa Nr. 1 La Partea I

Teren

Nr cadastral	Suprafața (mp)*	Observații / Referințe
	5.800	

* Suprafața este determinată în planul de proiecție Stereo 70.



Date referitoare la teren

Crt	Categorie folosință	Intravilan	Suprafața (mp)	Tarla	Parcelă	Nr. topo	Observații / Referințe
1	arabil	NU	5.800	30	23	-	

Lungime Segmente

1) Valorile lungimilor segmentelor sunt obținute din proiecție în plan.

Punct început	X / Y	Punct sfârșit	X / Y	Lungime segment (** (m)
1	413.948,91 589.469,111	2	413.667,281 589.469,874	281.63
2	413.667,281 589.469,874	3	413.666,103 589.465,142	4.876
3	413.666,103 589.465,142	4	413.973,778 589.433,157	309.333
4	413.973,778 589.433,157	1	413.948,91 589.469,111	43.716

** Lungimile segmentelor sunt determinate în planul de proiecție Stereo 70 și sunt rotunjite la 1 milimetru.

***** Distanţa dintre puncte este formată din segmente cumulate ce sunt mai mici decât valoarea 1 milimetru.**

**DATE DESPRE IMOBILUL NR. 19201**

Oficiul de Cadastru și Publicitate Imobiliară CLUJ
Biroul de Cadastru și Publicitate Imobiliară Cluj-Napoca

A. Partea I. Descrierea imobilului

TEREN Extravilan

Adresa: Jud. Cluj

Nr. Crt	Nr cadastral Nr. topografic	Suprafața* (mp)	Observații / Referințe
A1		5.800	Sector cadastral:9 Teren neimprejmuit;

B. Partea II. Proprietari și acte

Inscrieri privitoare la dreptul de proprietate și alte drepturi reale		Referințe
/		
Act Administrativ nr. 1564/1787, din 16/10/2002 emis de CJSDPAT Cluj;		
B1	Intabulare, drept de PROPRIETATE, dobandit prin Reconstituire, cota actuala 1/1, cota initiala 1/1 1) RADU IOAN, Lipsa CNP 2) RADU PETRU, Lipsa CNP 3) RADU SILVIU, Lipsa CNP	A1

C. Partea III. SARCINI .

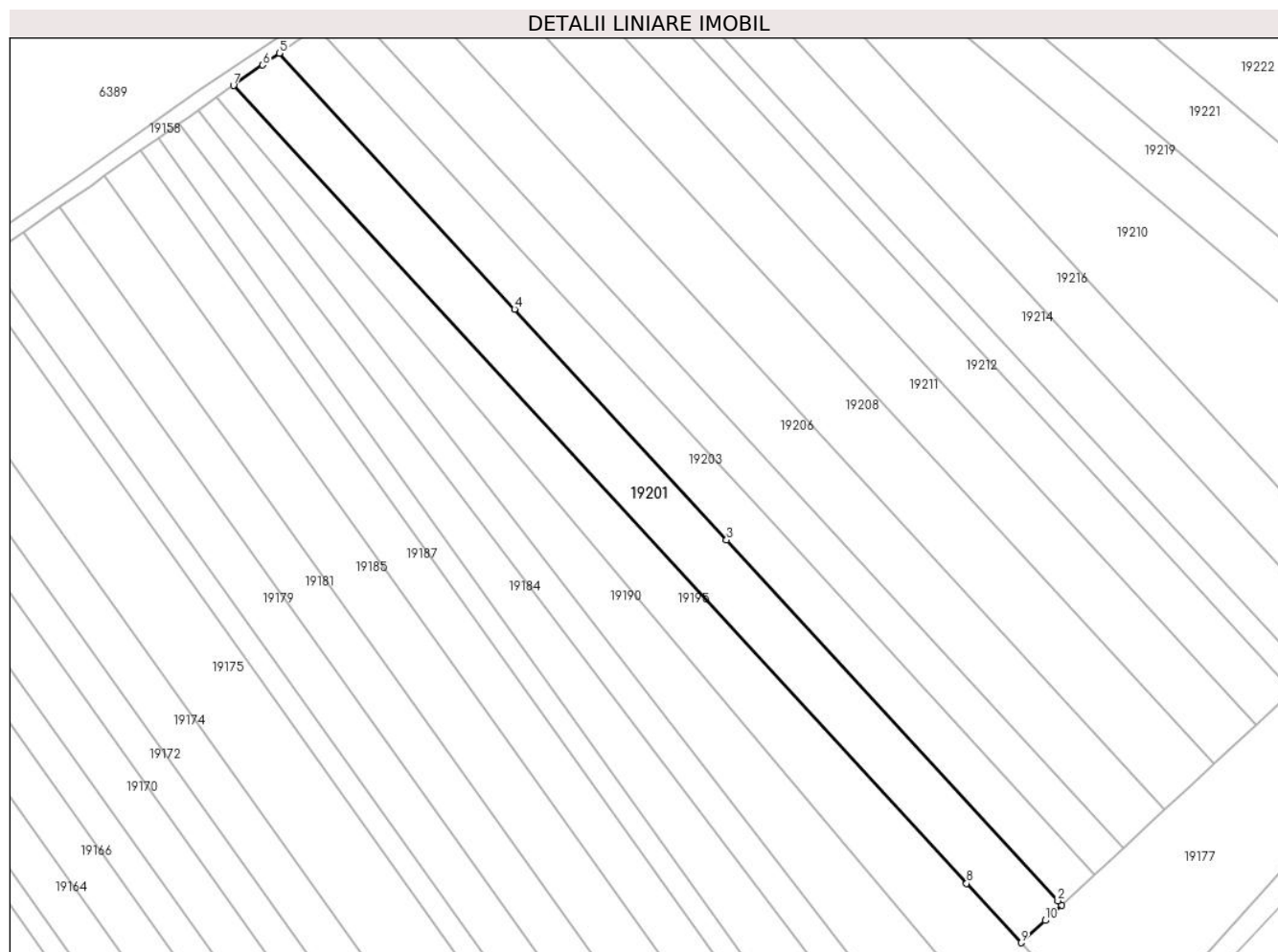
Inscrieri privind dezmembramintele dreptului de proprietate, drepturi reale de garanție și sarcini	Referințe
NU SUNT	

Anexa Nr. 1 La Partea I

Teren

Nr cadastral	Suprafața (mp)*	Observații / Referințe
	5.800	

* Suprafața este determinată în planul de proiecție Stereo 70.



Date referitoare la teren

Crt	Categorie folosință	Intra vilan	Suprafața (mp)	Tarla	Parcelă	Nr. topo	Observații / Referințe
1	faneata	NU	5.800	28	66	-	

Lungime Segmente

1) Valorile lungimilor segmentelor sunt obținute din proiecție în plan.

Punct început	X / Y	Punct sfârșit	X / Y	Lungime segment (** (m)
1	412.872,469 589.355,132	2	412.871,295 589.356,408	1.734
2	412.871,295 589.356,408	3	412.771,899 589.464,514	146.855
3	412.771,899 589.464,514	4	412.708,327 589.533,658	93.927
4	412.708,327 589.533,658	5	412.637,792 589.610,374	104.214
5	412.637,792 589.610,374	6	412.632,788 589.606,857	6.116

Punct început	X / Y	Punct sfârșit	X / Y	Lungime segment (** (m)
6	412.632,788 589.606,857	7	412.624,034 589.600,703	10.701
7	412.624,034 589.600,703	8	412.843,916 589.361,552	324.871
8	412.843,916 589.361,552	9	412.860,236 589.343,802	24.112
9	412.860,236 589.343,802	10	412.867,441 589.350,475	9.82
10	412.867,441 589.350,475	1	412.872,469 589.355,132	6.853

** Lungimile segmentelor sunt determinate în planul de proiecție Stereo 70 și sunt rotunjite la 1 milimetru.

*** Distanța dintre puncte este formată din segmente cumulate ce sunt mai mici decât valoarea 1 milimetru.

**DATE DESPRE IMOBILUL NR. 19202**

Oficiul de Cadastru și Publicitate Imobiliară CLUJ
Biroul de Cadastru și Publicitate Imobiliară Cluj-Napoca

A. Partea I. Descrierea imobilului

TEREN Extravilan

Adresa: Jud. Cluj

Nr. Crt	Nr cadastral Nr. topografic	Suprafața* (mp)	Observații / Referințe
A1		5.800	Sector cadastral:11 Teren neimprejmuit;

B. Partea II. Proprietari și acte

Inscrieri privitoare la dreptul de proprietate și alte drepturi reale		Referințe
/		
Act Administrativ nr. 3219/2597, din 29/06/2004 emis de CJSDPAT Cluj;		
B1	Intabulare, drept de PROPRIETATE, dobandit prin Reconstituire, cota actuala 1/1, cota initiala 1/1 1) SIAN IOAN, Lipsa CNP 2) CRISAN ANA, Lipsa CNP	A1

C. Partea III. SARCINI .


Inscrieri privind dezmembramintele dreptului de proprietate, drepturi reale de garanție și sarcini	Referințe
NU SUNT	

Anexa Nr. 1 La Partea I

Teren

Nr cadastral	Suprafața (mp)*	Observații / Referințe
	5.800	

* Suprafața este determinată în planul de proiecție Stereo 70.



Date referitoare la teren

Crt	Categorie folosință	Intravilan	Suprafața (mp)	Tarla	Parcelă	Nr. topo	Observații / Referințe
1	faneata	NU	5.800	30	22	-	

Lungime Segmente

1) Valorile lungimilor segmentelor sunt obținute din proiecție în plan.

Punct început	X / Y	Punct sfârșit	X / Y	Lungime segment (** (m)
1	413.934,11 589.490,508	2	413.672,594 589.491,217	261.516
2	413.672,594 589.491,217	3	413.667,281 589.469,874	21.994
3	413.667,281 589.469,874	4	413.948,91 589.469,111	281.63
4	413.948,91 589.469,111	1	413.934,11 589.490,508	26.017

** Lungimile segmentelor sunt determinate în planul de proiecție Stereo 70 și sunt rotunjite la 1 milimetru.

***** Distanţa dintre puncte este formată din segmente cumulate ce sunt mai mici decât valoarea 1 milimetru.**

**DATE DESPRE IMOBILUL NR. 19203**

Oficiul de Cadastru și Publicitate Imobiliară CLUJ
Biroul de Cadastru și Publicitate Imobiliară Cluj-Napoca

A. Partea I. Descrierea imobilului

TEREN Extravilan

Adresa: Jud. Cluj

Nr. Crt	Nr cadastral Nr. topografic	Suprafața* (mp)	Observații / Referințe
A1		4.700	Sector cadastral:9 Teren neimprejmuit;

B. Partea II. Proprietari și acte

Inscrieri privitoare la dreptul de proprietate și alte drepturi reale		Referințe
/		
Act Administrativ nr. 1564/1797, din 17/10/2002 emis de CJSDPAT Cluj;		
B1	Intabulare, drept de PROPRIETATE, dobandit prin Reconstituire, cota actuala 1/1, cota initiala 1/1 1) VACAR IOAN, Lipsa CNP 2) VACAR VICTORIA, Lipsa CNP	A1

C. Partea III. SARCINI .

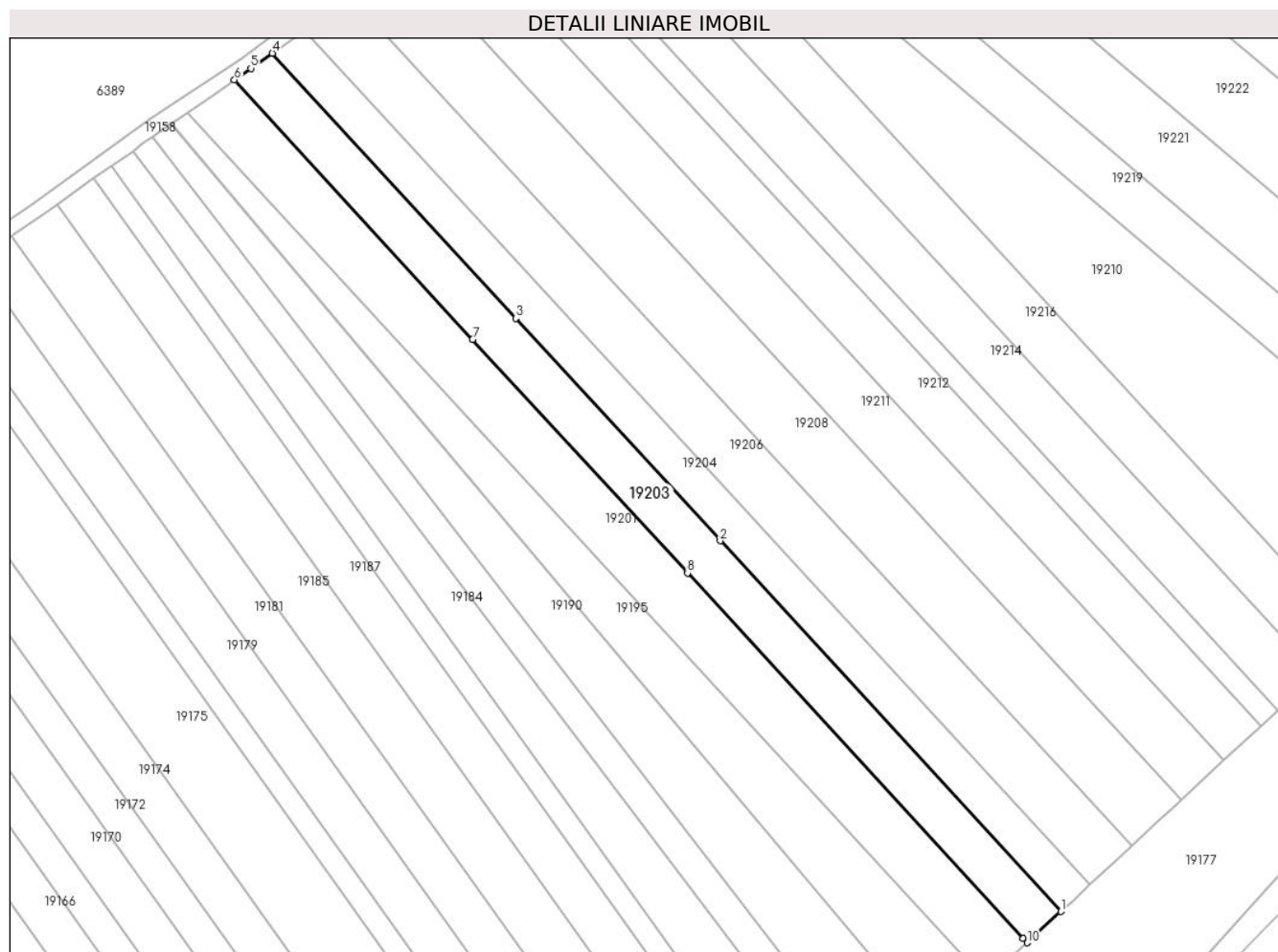
Inscrieri privind dezmembramintele dreptului de proprietate, drepturi reale de garanție și sarcini	Referințe
NU SUNT	

Anexa Nr. 1 La Partea I

Teren

Nr cadastral	Suprafața (mp)*	Observații / Referințe
	4.700	

* Suprafața este determinată în planul de proiecție Stereo 70.



Date referitoare la teren

Crt	Categorie folosință	Intra vilan	Suprafața (mp)	Tarla	Parcelă	Nr. topo	Observații / Referințe
1	arabil	NU	4.700	28	120	-	

Lungime Segmente

1) Valorile lungimilor segmentelor sunt obținute din proiecție în plan.

Punct început	X / Y	Punct sfârșit	X / Y	Lungime segment (** (m)
1	412.882,44 589.364,367	2	412.781,601 589.474,043	148.988
2	412.781,601 589.474,043	3	412.721,08 589.539,868	89.419
3	412.721,08 589.539,868	4	412.649,006 589.618,258	106.488
4	412.649,006 589.618,258	5	412.642,659 589.613,796	7.758
5	412.642,659 589.613,796	6	412.637,792 589.610,374	5.95

Punct început	X / Y	Punct sfârșit	X / Y	Lungime segment (** (m)
6	412.637,792 589.610,374	7	412.708,327 589.533,658	104.214
7	412.708,327 589.533,658	8	412.771,899 589.464,514	93.927
8	412.771,899 589.464,514	9	412.871,295 589.356,408	146.855
9	412.871,295 589.356,408	10	412.872,469 589.355,132	1.734
10	412.872,469 589.355,132	1	412.882,44 589.364,367	13.591

** Lungimile segmentelor sunt determinate în planul de proiecție Stereo 70 și sunt rotunjite la 1 milimetru.

*** Distanța dintre puncte este formată din segmente cumulate ce sunt mai mici decât valoarea 1 milimetru.

**DATE DESPRE IMOBILUL NR. 19204**

Oficiul de Cadastru și Publicitate Imobiliară CLUJ
Biroul de Cadastru și Publicitate Imobiliară Cluj-Napoca

A. Partea I. Descrierea imobilului

TEREN Extravilan

Adresa: Jud. Cluj

Nr. Crt	Nr cadastral Nr. topografic	Suprafața* (mp)	Observații / Referințe
A1		4.000	Sector cadastral:9 Teren neimprejmuit;

B. Partea II. Proprietari și acte

Inscrieri privitoare la dreptul de proprietate și alte drepturi reale		Referințe
/		
Act Administrativ nr. 1564/1797, din 17/10/2002 emis de CJSDPAT Cluj;		
B1	Intabulare, drept de PROPRIETATE, dobandit prin Reconstituire, cota actuala 1/1, cota initiala 1/1 1) VACAR IOAN, Lipsa CNP 2) VACAR VICTORIA, Lipsa CNP	A1

C. Partea III. SARCINI .

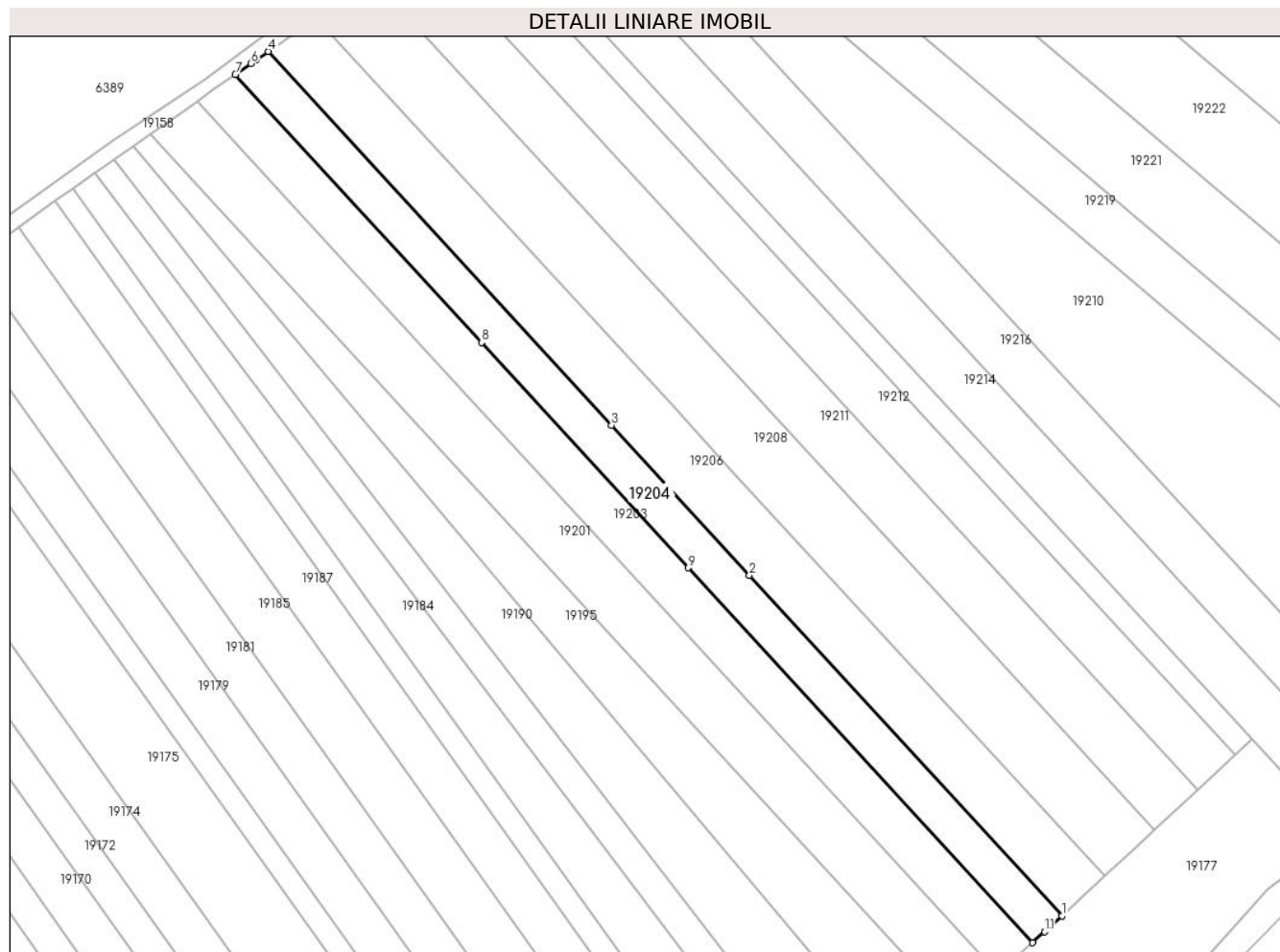
Inscrieri privind dezmembramintele dreptului de proprietate, drepturi reale de garanție și sarcini	Referințe
NU SUNT	

Anexa Nr. 1 La Partea I

Teren

Nr cadastral	Suprafața (mp)*	Observații / Referințe
	4.000	

* Suprafața este determinată în planul de proiecție Stereo 70.



Date referitoare la teren

Crt	Categorie folosință	Intravilan	Suprafața (mp)	Tarla	Parcelă	Nr. topo	Observații / Referințe
1	faneata	NU	4.000	28	126	-	

Lungime Segmente

1) Valorile lungimilor segmentelor sunt obținute din proiecție în plan.

Punct început	X / Y	Punct sfârșit	X / Y	Lungime segment (** (m)
1	412.890,969 589.372,266	2	412.799,458 589.471,796	135.206
2	412.799,458 589.471,796	3	412.759,072 589.515,721	59.669
3	412.759,072 589.515,721	4	412.658,589 589.625,01	148.462
4	412.658,589 589.625,01	5	412.654,946 589.622,434	4.461
5	412.654,946 589.622,434	6	412.653,538 589.621,444	1.722

Punct început	X / Y	Punct sfârșit	X / Y	Lungime segment (** (m)
6	412.653,538 589.621,444	7	412.649,006 589.618,258	5.54
7	412.649,006 589.618,258	8	412.721,08 589.539,868	106.488
8	412.721,08 589.539,868	9	412.781,601 589.474,043	89.419
9	412.781,601 589.474,043	10	412.882,44 589.364,367	148.988
10	412.882,44 589.364,367	11	412.885,897 589.367,568	4.711
11	412.885,897 589.367,568	1	412.890,969 589.372,266	6.913

** Lungimile segmentelor sunt determinate în planul de proiecție Stereo 70 și sunt rotunjite la 1 milimetru.

*** Distanța dintre puncte este formată din segmente cumulate ce sunt mai mici decât valoarea 1 milimetru.

**DATE DESPRE IMOBILUL NR. 19205**

Oficiul de Cadastru și Publicitate Imobiliară CLUJ
Biroul de Cadastru și Publicitate Imobiliară Cluj-Napoca

A. Partea I. Descrierea imobilului

TEREN Extravilan

Adresa: Jud. Cluj

Nr. Crt	Nr cadastral Nr. topografic	Suprafața* (mp)	Observații / Referințe
A1		4.100	Sector cadastral:11 Teren neimprejmit;

B. Partea II. Proprietari și acte

Inscrieri privitoare la dreptul de proprietate și alte drepturi reale		Referințe
/		
Act Administrativ nr. 1542/1671, din 10/09/2002 emis de CJSDPAT Cluj;		
B1	Intabulare, drept de PROPRIETATE, dobandit prin Reconstituire, cota actuala 1/1, cota initiala 1/1 1) DOZSA ROZALIA, Lipsa CNP 2) SZENES I IOSIF, Lipsa CNP 3) TIMAR ELISABETA, Lipsa CNP	A1

C. Partea III. SARCINI .


Inscrieri privind dezmembramintele dreptului de proprietate, drepturi reale de garanție și sarcini	Referințe
NU SUNT	

Anexa Nr. 1 La Partea I

Teren

Nr cadastral	Suprafața (mp)*	Observații / Referințe
	4.100	

* Suprafața este determinată în planul de proiecție Stereo 70.



Date referitoare la teren

Crt	Categorie folosință	Intravilan	Suprafața (mp)	Tarla	Parcelă	Nr. topo	Observații / Referințe
1	faneata	NU	4.100	30	20	-	

Lungime Segmente

1) Valorile lungimilor segmentelor sunt obținute din proiecție în plan.

Punct început	X / Y	Punct sfârșit	X / Y	Lungime segment (** (m)
1	413.922,922 589.506,683	2	413.676,376 589.507,351	246.547
2	413.676,376 589.507,351	3	413.675,145 589.501,459	6.019
3	413.675,145 589.501,459	4	413.672,594 589.491,217	10.555
4	413.672,594 589.491,217	5	413.934,11 589.490,508	261.516
5	413.934,11 589.490,508	1	413.922,922 589.506,683	19.667

**** Lungimile segmentelor sunt determinate în planul de proiecție Stereo 70 și sunt rotunjite la 1 milimetru.**

***** Distanța dintre puncte este formată din segmente cumulate ce sunt mai mici decât valoarea 1 milimetru.**

**DATE DESPRE IMOBILUL NR. 19206**

Oficiul de Cadastru și Publicitate Imobiliară CLUJ
Biroul de Cadastru și Publicitate Imobiliară Cluj-Napoca

A. Partea I. Descrierea imobilului

TEREN Extravilan

Adresa: Jud. Cluj

Nr. Crt	Nr cadastral Nr. topografic	Suprafața* (mp)	Observații / Referințe
A1		5.800	Sector cadastral:9 Teren neimprejmuit;

B. Partea II. Proprietari și acte

Inscrieri privitoare la dreptul de proprietate și alte drepturi reale	Referințe
/	
Act Administrativ nr. 3005/1806, din 17/10/2002 emis de CJSDPAT Cluj;	
B1	A1
Intabulare, drept de PROPRIETATE, dobandit prin Reconstituire, cota actuala 1/1, cota initiala 1/1 1) MURESAN IOAN, Lipsa CNP	

C. Partea III. SARCINI .

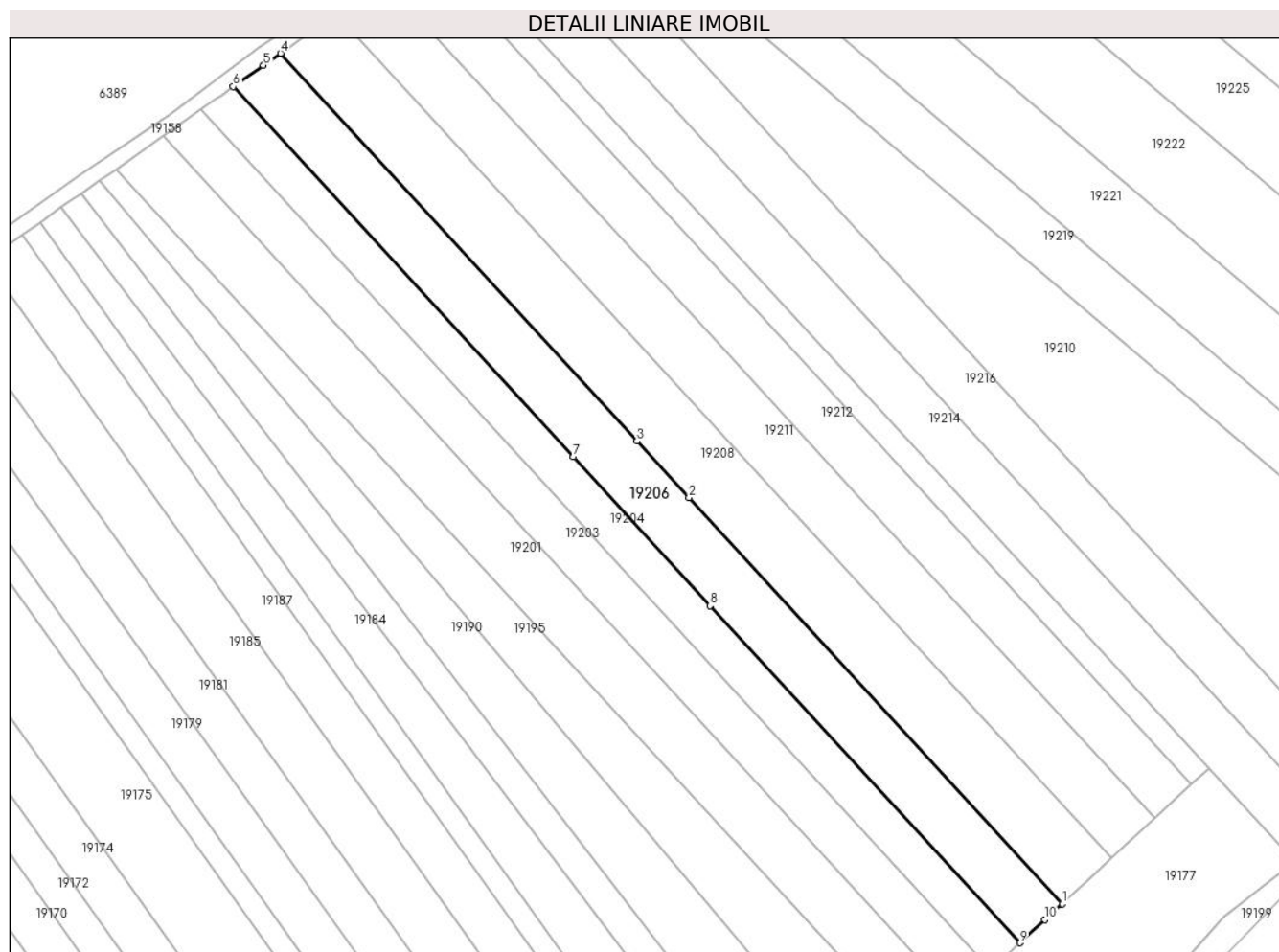
Inscrieri privind dezmembramintele dreptului de proprietate, drepturi reale de garanție și sarcini	Referințe
NU SUNT	

Anexa Nr. 1 La Partea I

Teren

Nr cadastral	Suprafața (mp)*	Observații / Referințe
	5.800	

* Suprafața este determinată în planul de proiecție Stereo 70.



Date referitoare la teren

Crt	Categorie folosință	Intra vilan	Suprafața (mp)	Tarla	Parcelă	Nr. topo	Observații / Referințe
1	arabil	NU	5.800	28	122	-	

Lungime Segmente

1) Valorile lungimilor segmentelor sunt obținute din proiecție în plan.

Punct început	X / Y	Punct sfârșit	X / Y	Lungime segment (** (m)
1	412.903,403 589.383,782	2	412.793,193 589.503,651	162.834
2	412.793,193 589.503,651	3	412.777,798 589.520,395	22.745
3	412.777,798 589.520,395	4	412.672,542 589.634,875	155.514
4	412.672,542 589.634,875	5	412.667,456 589.631,279	6.228
5	412.667,456 589.631,279	6	412.658,589 589.625,01	10.86

Punct început	X / Y	Punct sfârșit	X / Y	Lungime segment (** (m)
6	412.658,589 589.625,01	7	412.759,072 589.515,721	148.462
7	412.759,072 589.515,721	8	412.799,458 589.471,796	59.669
8	412.799,458 589.471,796	9	412.890,969 589.372,266	135.206
9	412.890,969 589.372,266	10	412.898,302 589.379,057	9.995
10	412.898,302 589.379,057	1	412.903,403 589.383,782	6.954

** Lungimile segmentelor sunt determinate în planul de proiecție Stereo 70 și sunt rotunjite la 1 milimetru.

*** Distanța dintre puncte este formată din segmente cumulate ce sunt mai mici decât valoarea 1 milimetru.

**DATE DESPRE IMOBILUL NR. 19207**

Oficiul de Cadastru și Publicitate Imobiliară CLUJ
Biroul de Cadastru și Publicitate Imobiliară Cluj-Napoca

A. Partea I. Descrierea imobilului

TEREN Extravilan

Adresa: Jud. Cluj

Nr. Crt	Nr cadastral Nr. topografic	Suprafața* (mp)	Observații / Referințe
A1		2.900	Sector cadastral:11 Teren neimprejmuit;

B. Partea II. Proprietari și acte

Inscrieri privitoare la dreptul de proprietate și alte drepturi reale	Referințe
/	
Act Administrativ nr. 1542/1672, din 10/09/2002 emis de CJSDPAT Cluj;	
B1	A1
Intabulare, drept de PROPRIETATE, dobandit prin Reconstituire, cota actuala 1/1, cota initiala 1/1 1) VISAN GRIGORE, Lipsa CNP	

C. Partea III. SARCINI .


Inscrieri privind dezmembramintele dreptului de proprietate, drepturi reale de garanție și sarcini	Referințe
NU SUNT	

Anexa Nr. 1 La Partea I

Teren

Nr cadastral	Suprafața (mp)*	Observații / Referințe
	2.900	

* Suprafața este determinată în planul de proiecție Stereo 70.



Date referitoare la teren

Crt	Categorie folosință	Intra vilan	Suprafața (mp)	Tarla	Parcelă	Nr. topo	Observații / Referințe
1	arabil	NU	2.900	30	20	-	

Lungime Segmente

1) Valorile lungimilor segmentelor sunt obținute din proiecție în plan.

Punct început	X / Y	Punct sfârșit	X / Y	Lungime segment (** (m)
1	413.914,588 589.518,732	2	413.678,889 589.519,371	235.7
2	413.678,889 589.519,371	3	413.676,376 589.507,351	12.28
3	413.676,376 589.507,351	4	413.922,922 589.506,683	246.547
4	413.922,922 589.506,683	1	413.914,588 589.518,732	14.651

** Lungimile segmentelor sunt determinate în planul de proiecție Stereo 70 și sunt rotunjite la 1 milimetru.

***** Distanța dintre puncte este formată din segmente cumulate ce sunt mai mici decât valoarea 1 milimetru.**

**DATE DESPRE IMOBILUL NR. 19208**

Oficiul de Cadastru și Publicitate Imobiliară CLUJ
Biroul de Cadastru și Publicitate Imobiliară Cluj-Napoca

A. Partea I. Descrierea imobilului

TEREN Extravilan

Adresa: Jud. Cluj

Nr. Crt	Nr cadastral Nr. topografic	Suprafața* (mp)	Observații / Referințe
A1		6.800	Sector cadastral:9 Teren neimprejmuit;

B. Partea II. Proprietari și acte

Inscrieri privitoare la dreptul de proprietate și alte drepturi reale		Referințe
/		
Act Administrativ nr. 3005/1811, din 17/10/2002 emis de CJSDPAT Cluj;		
B1	Intabulare, drept de PROPRIETATE, dobandit prin Reconstituire, cota actuala 1/1, cota initiala 1/1 1) BUCUR VASILE, Lipsa CNP	A1

C. Partea III. SARCINI .

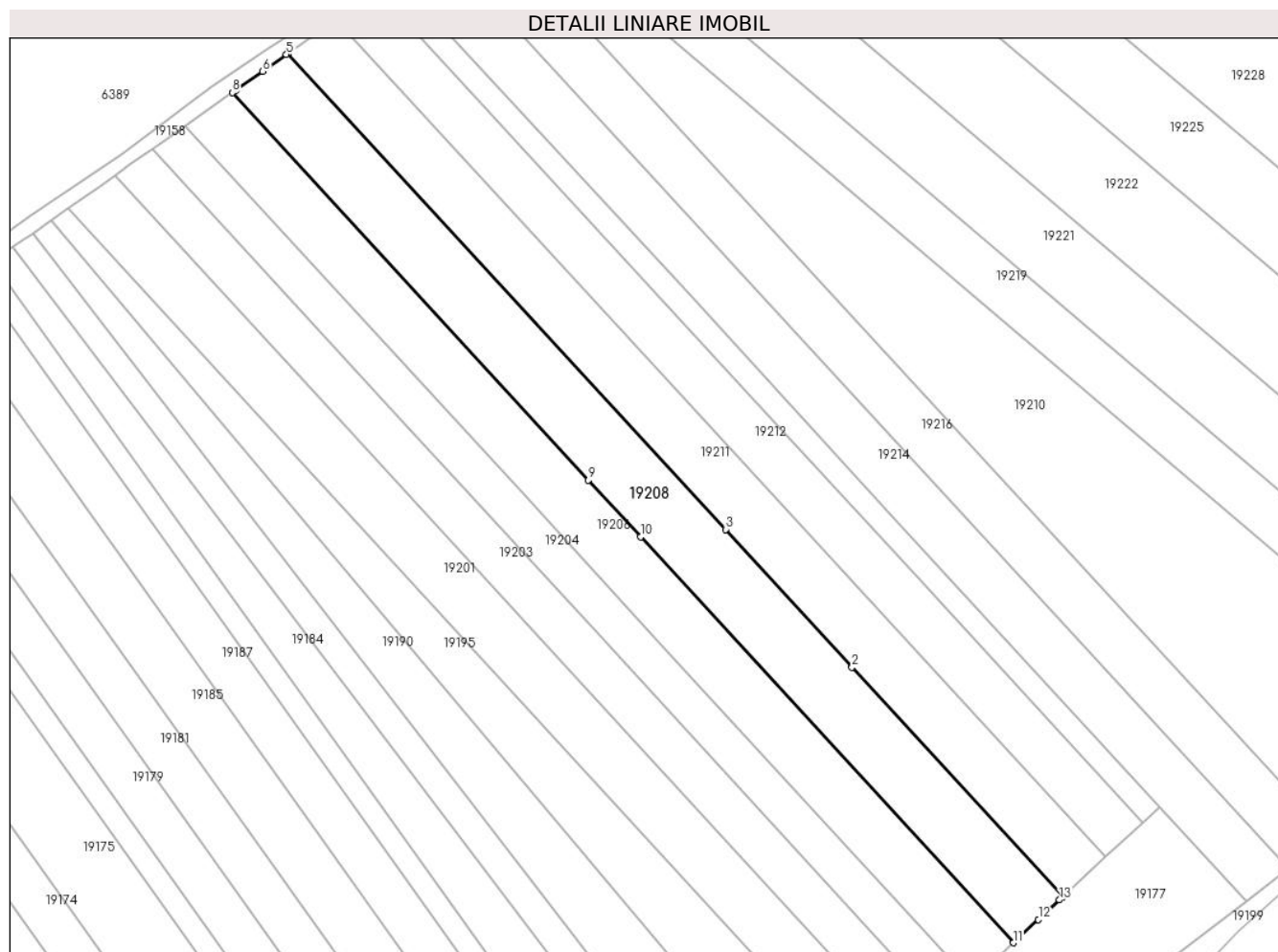
Inscrieri privind dezmembramintele dreptului de proprietate, drepturi reale de garanție și sarcini	Referințe
NU SUNT	

Anexa Nr. 1 La Partea I

Teren

Nr cadastral	Suprafața (mp)*	Observații / Referințe
	6.800	

* Suprafața este determinată în planul de proiecție Stereo 70.



Date referitoare la teren

Crt	Categorie folosință	Intravilan	Suprafața (mp)	Tarla	Parcelă	Nr. topo	Observații / Referințe
1	arabil	NU	6.800	28	123	-	

Lungime Segmente

1) Valorile lungimilor segmentelor sunt obținute din proiecție în plan.

Punct început	X / Y	Punct sfârșit	X / Y	Lungime segment (** (m)
1	412.918,087 589.397,381	2	412.855,74 589.465,192	92.116
2	412.855,74 589.465,192	3	412.818,342 589.505,868	55.255
3	412.818,342 589.505,868	4	412.689,018 589.646,524	191.073
4	412.689,018 589.646,524	5	412.688,503 589.646,159	0.632
5	412.688,503 589.646,159	6	412.681,464 589.641,183	8.62

Punct început	X / Y	Punct sfârșit	X / Y	Lungime segment (** (m)
6	412.681,464 589.641,183	7	412.673,6 589.635,623	9.631
7	412.673,6 589.635,623	8	412.672,542 589.634,875	1.296
8	412.672,542 589.634,875	9	412.777,798 589.520,395	155.514
9	412.777,798 589.520,395	10	412.793,193 589.503,651	22.745
10	412.793,193 589.503,651	11	412.903,403 589.383,782	162.834
11	412.903,403 589.383,782	12	412.910,789 589.390,622	10.066
12	412.910,789 589.390,622	13	412.917,063 589.396,433	8.552
13	412.917,063 589.396,433	1	412.918,087 589.397,381	1.395

** Lungimile segmentelor sunt determinate în planul de proiecție Stereo 70 și sunt rotunjite la 1 milimetru.

*** Distanța dintre puncte este formată din segmente cumulate ce sunt mai mici decât valoarea 1 milimetru.

**DATE DESPRE IMOBILUL NR. 19209**

Oficiul de Cadastru și Publicitate Imobiliară CLUJ
Biroul de Cadastru și Publicitate Imobiliară Cluj-Napoca

A. Partea I. Descrierea imobilului

TEREN Extravilan

Adresa: Jud. Cluj

Nr. Crt	Nr cadastral Nr. topografic	Suprafața* (mp)	Observații / Referințe
A1		2.800	Sector cadastral:11 Teren neimprejmuit;

B. Partea II. Proprietari și acte

Inscrieri privitoare la dreptul de proprietate și alte drepturi reale	Referințe
/	
Act Administrativ nr. 3106/2042, din 02/06/2003 emis de CJSDPAT Cluj;	
B1	A1
Intabulare, drept de PROPRIETATE, dobandit prin Reconstituire, cota actuala 1/1, cota initiala 1/1 1) BUDAI MARIA, Lipsa CNP	

C. Partea III. SARCINI .


Inscrieri privind dezmembramintele dreptului de proprietate, drepturi reale de garanție și sarcini	Referințe
NU SUNT	

Anexa Nr. 1 La Partea I

Teren

Nr cadastral	Suprafața (mp)*	Observații / Referințe
	2.800	

* Suprafața este determinată în planul de proiecție Stereo 70.



Date referitoare la teren

Crt	Categorie folosință	Intravilan	Suprafața (mp)	Tarla	Parcelă	Nr. topo	Observații / Referințe
1	arabil	NU	2.800	30	19	-	

Lungime Segmente

1) Valorile lungimilor segmentelor sunt obținute din proiecție în plan.

Punct început	X / Y	Punct sfârșit	X / Y	Lungime segment (** (m)
1	413.910,298 589.530,847	2	413.681,417 589.531,468	228.881
2	413.681,417 589.531,468	3	413.678,889 589.519,371	12.358
3	413.678,889 589.519,371	4	413.914,588 589.518,732	235.7
4	413.914,588 589.518,732	5	413.910,69 589.524,367	6.851
5	413.910,69 589.524,367	1	413.910,298 589.530,847	6.492

**** Lungimile segmentelor sunt determinate în planul de proiecție Stereo 70 și sunt rotunjite la 1 milimetru.**

***** Distanța dintre puncte este formată din segmente cumulate ce sunt mai mici decât valoarea 1 milimetru.**

**DATE DESPRE IMOBILUL NR. 19210**

Oficiul de Cadastru și Publicitate Imobiliară CLUJ
Biroul de Cadastru și Publicitate Imobiliară Cluj-Napoca

A. Partea I. Descrierea imobilului

TEREN Extravilan

Adresa: Jud. Cluj

Nr. Crt	Nr cadastral Nr. topografic	Suprafața* (mp)	Observații / Referințe
A1		12.000	Sector cadastral:9 Teren neimprejmuit;

B. Partea II. Proprietari și acte

Inscrieri privitoare la dreptul de proprietate și alte drepturi reale		Referințe
/		
Act Administrativ nr. 3005/1805, din 17/10/2002 emis de CJSDPAT Cluj;		
B1	Intabulare, drept de PROPRIETATE, dobandit prin Reconstituire, cota actuala 1/1, cota initiala 1/1 1) JUCAN VASILE, Lipsa CNP	A1

C. Partea III. SARCINI .

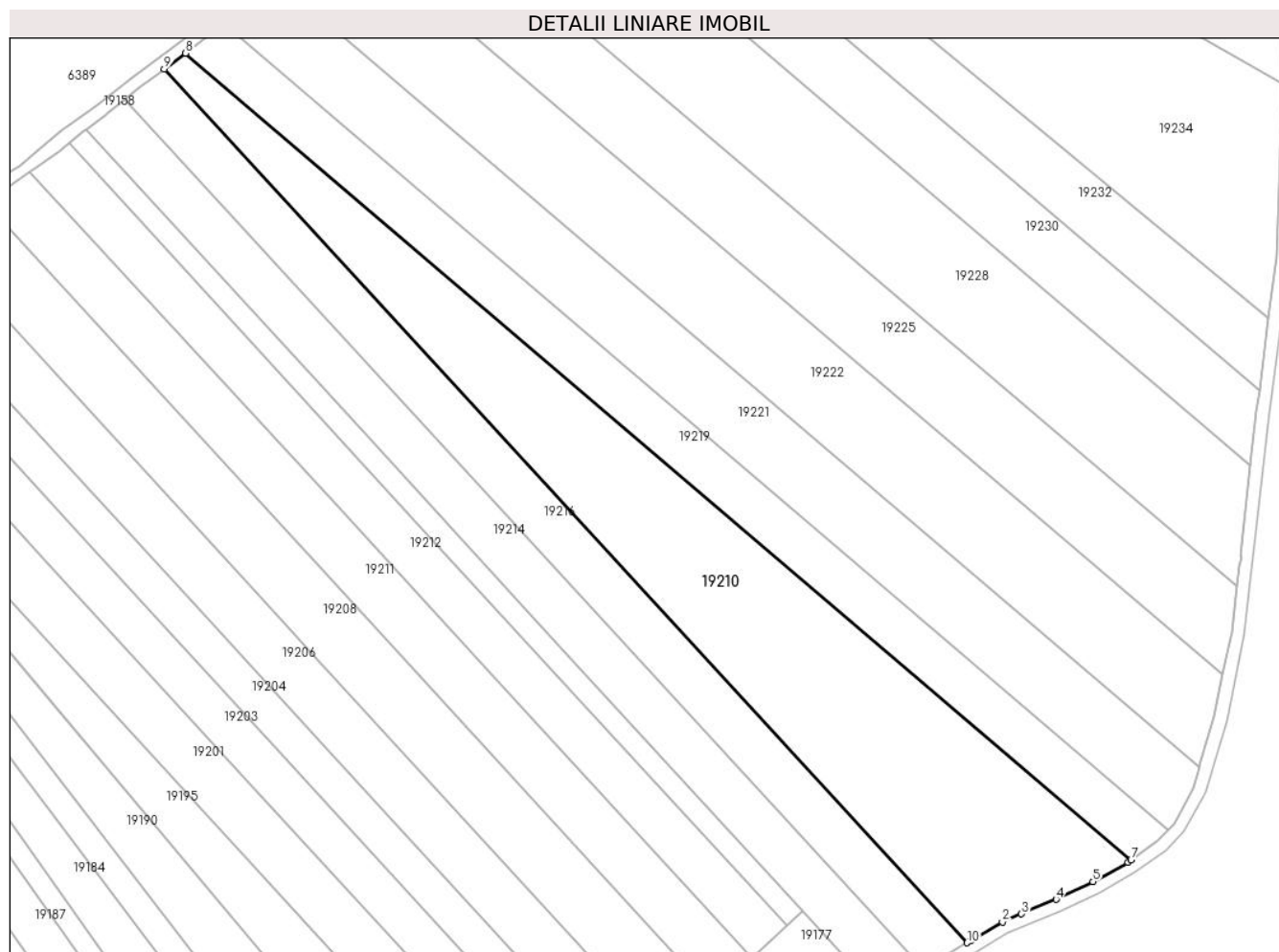
Inscrieri privind dezmembramintele dreptului de proprietate, drepturi reale de garanție și sarcini	Referințe
NU SUNT	

Anexa Nr. 1 La Partea I

Teren

Nr cadastral	Suprafața (mp)*	Observații / Referințe
	12.000	

* Suprafața este determinată în planul de proiecție Stereo 70.



Date referitoare la teren

Crt	Categorie folosință	Intravilan	Suprafața (mp)	Tarla	Parcelă	Nr. topo	Observații / Referințe
1	arabil	NU	5.800	28	56	-	
2	altele	NU	6.200	28	57	-	

Lungime Segmente

1) Valorile lungimilor segmentelor sunt obținute din proiecție în plan.

Punct început	X / Y	Punct sfârșit	X / Y	Lungime segment (** (m)
1	412.999,433 589.414,364	2	413.009,483 589.420,316	11.68
2	413.009,483 589.420,316	3	413.015,492 589.422,829	6.513
3	413.015,492 589.422,829	4	413.026,43 589.427,403	11.856
4	413.026,43 589.427,403	5	413.038,04 589.432,952	12.868

Punct început	X / Y	Punct sfârșit	X / Y	Lungime segment (** (m)
5	413.038,04 589.432,952	6	413.049,013 589.439,101	12.578
6	413.049,013 589.439,101	7	413.050,003 589.439,83	1.229
7	413.050,003 589.439,83	8	412.752,203 589.693,762	391.365
8	412.752,203 589.693,762	9	412.745,485 589.688,779	8.365
9	412.745,485 589.688,779	10	412.998,369 589.413,734	373.631
10	412.998,369 589.413,734	1	412.999,433 589.414,364	1.237

** Lungimile segmentelor sunt determinate în planul de proiecție Stereo 70 și sunt rotunjite la 1 milimetru.

*** Distanța dintre puncte este formată din segmente cumulate ce sunt mai mici decât valoarea 1 milimetru.

**DATE DESPRE IMOBILUL NR. 19211**

Oficiul de Cadastru și Publicitate Imobiliară CLUJ
Biroul de Cadastru și Publicitate Imobiliară Cluj-Napoca

A. Partea I. Descrierea imobilului

TEREN Extravilan

Adresa: Jud. Cluj

Nr. Crt	Nr cadastral Nr. topografic	Suprafața* (mp)	Observații / Referințe
A1		5.800	Sector cadastral:9 Teren neimprejmuit;

B. Partea II. Proprietari și acte

Inscrieri privitoare la dreptul de proprietate și alte drepturi reale	Referințe
/	
Act Administrativ nr. 3005/1809, din 17/10/2002 emis de CJSDPAT Cluj;	
B1	A1
Intabulare, drept de PROPRIETATE, dobandit prin Reconstituire, cota actuala 1/1, cota initiala 1/1	
1) POP ANASTASIA, Lipsa CNP	
2) RATIU ALEXANDRU, Lipsa CNP	

C. Partea III. SARCINI .

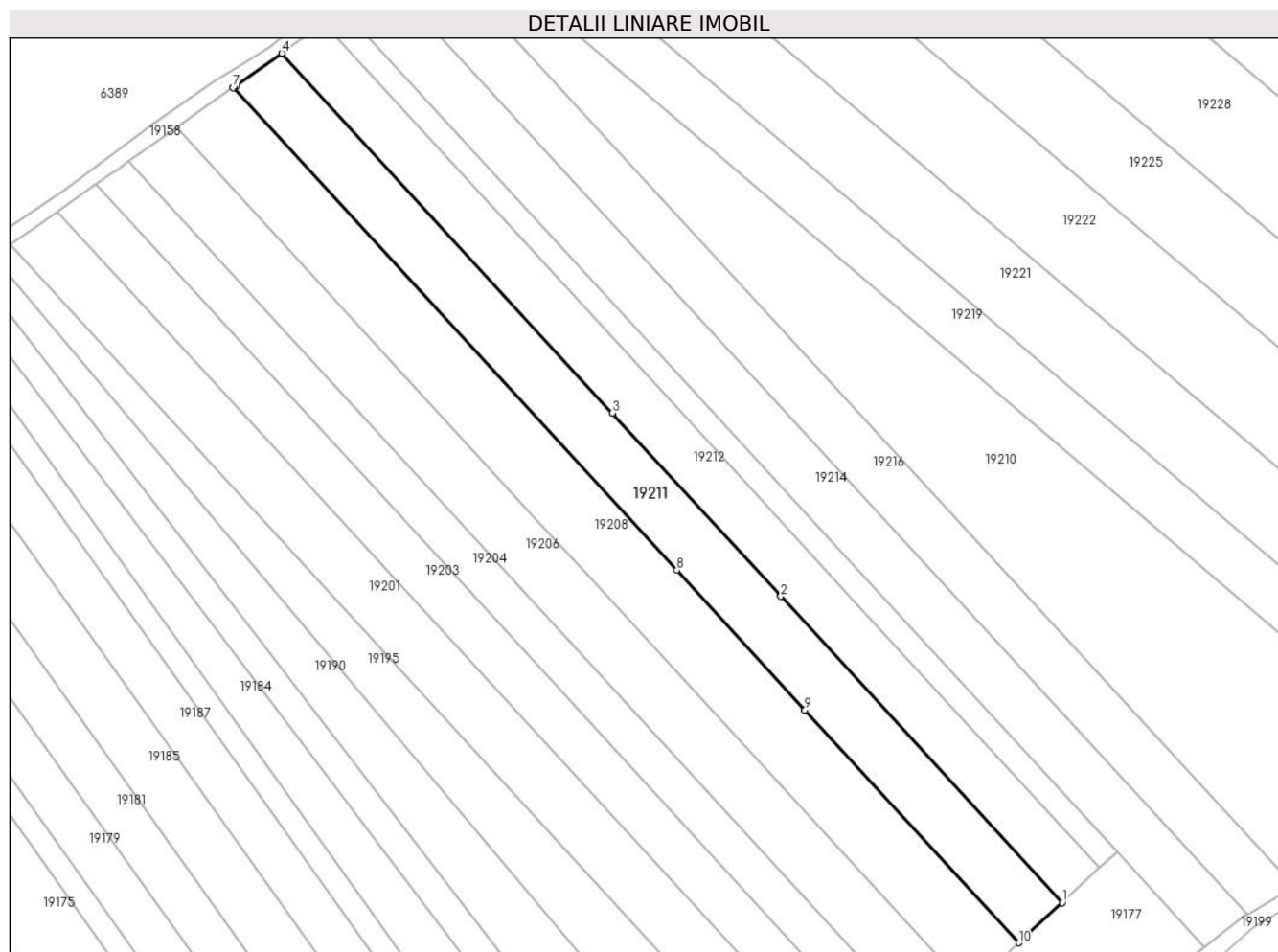
Inscrieri privind dezmembramintele dreptului de proprietate, drepturi reale de garanție și sarcini	Referințe
NU SUNT	

Anexa Nr. 1 La Partea I

Teren

Nr cadastral	Suprafața (mp)*	Observații / Referințe
	5.800	

* Suprafața este determinată în planul de proiecție Stereo 70.



Date referitoare la teren

Crt	Categorie folosință	Intravilan	Suprafața (mp)	Tarla	Parcelă	Nr. topo	Observații / Referințe
1	faneata	NU	5.800	28	124	-	

Lungime Segmente

1) Valorile lungimilor segmentelor sunt obținute din proiecție în plan.

Punct început	X / Y	Punct sfârșit	X / Y	Lungime segment (** (m)
1	412.930,703 589.409,065	2	412.848,669 589.498,288	121.203
2	412.848,669 589.498,288	3	412.799,541 589.551,721	72.586
3	412.799,541 589.551,721	4	412.703,175 589.656,533	142.379
4	412.703,175 589.656,533	5	412.690,033 589.647,241	16.094
5	412.690,033 589.647,241	6	412.689,4 589.646,794	0.775

Punct început	X / Y	Punct sfârșit	X / Y	Lungime segment (** (m)
6	412.689,4 589.646,794	7	412.689,018 589.646,524	0.467
7	412.689,018 589.646,524	8	412.818,342 589.505,868	191.073
8	412.818,342 589.505,868	9	412.855,74 589.465,192	55.255
9	412.855,74 589.465,192	10	412.918,087 589.397,381	92.116
10	412.918,087 589.397,381	1	412.930,703 589.409,065	17.195

** Lungimile segmentelor sunt determinate în planul de proiecție Stereo 70 și sunt rotunjite la 1 milimetru.

*** Distanța dintre puncte este formată din segmente cumulate ce sunt mai mici decât valoarea 1 milimetru.

**DATE DESPRE IMOBILUL NR. 19212**

Oficiul de Cadastru și Publicitate Imobiliară CLUJ
Biroul de Cadastru și Publicitate Imobiliară Cluj-Napoca

A. Partea I. Descrierea imobilului

TEREN Extravilan

Adresa: Jud. Cluj

Nr. Crt	Nr cadastral Nr. topografic	Suprafața* (mp)	Observații / Referințe
A1		5.000	Sector cadastral:9 Teren neimprejmuit;

B. Partea II. Proprietari și acte

Inscrieri privitoare la dreptul de proprietate și alte drepturi reale	Referințe
/	
Act Administrativ nr. 3005/1808, din 17/10/2002 emis de CJSDPAT Cluj;	
B1	A1
Intabulare, drept de PROPRIETATE, dobandit prin Reconstituire, cota actuala 1/1, cota initiala 1/1 1) ERCHEDI ANA, Lipsa CNP	

C. Partea III. SARCINI .

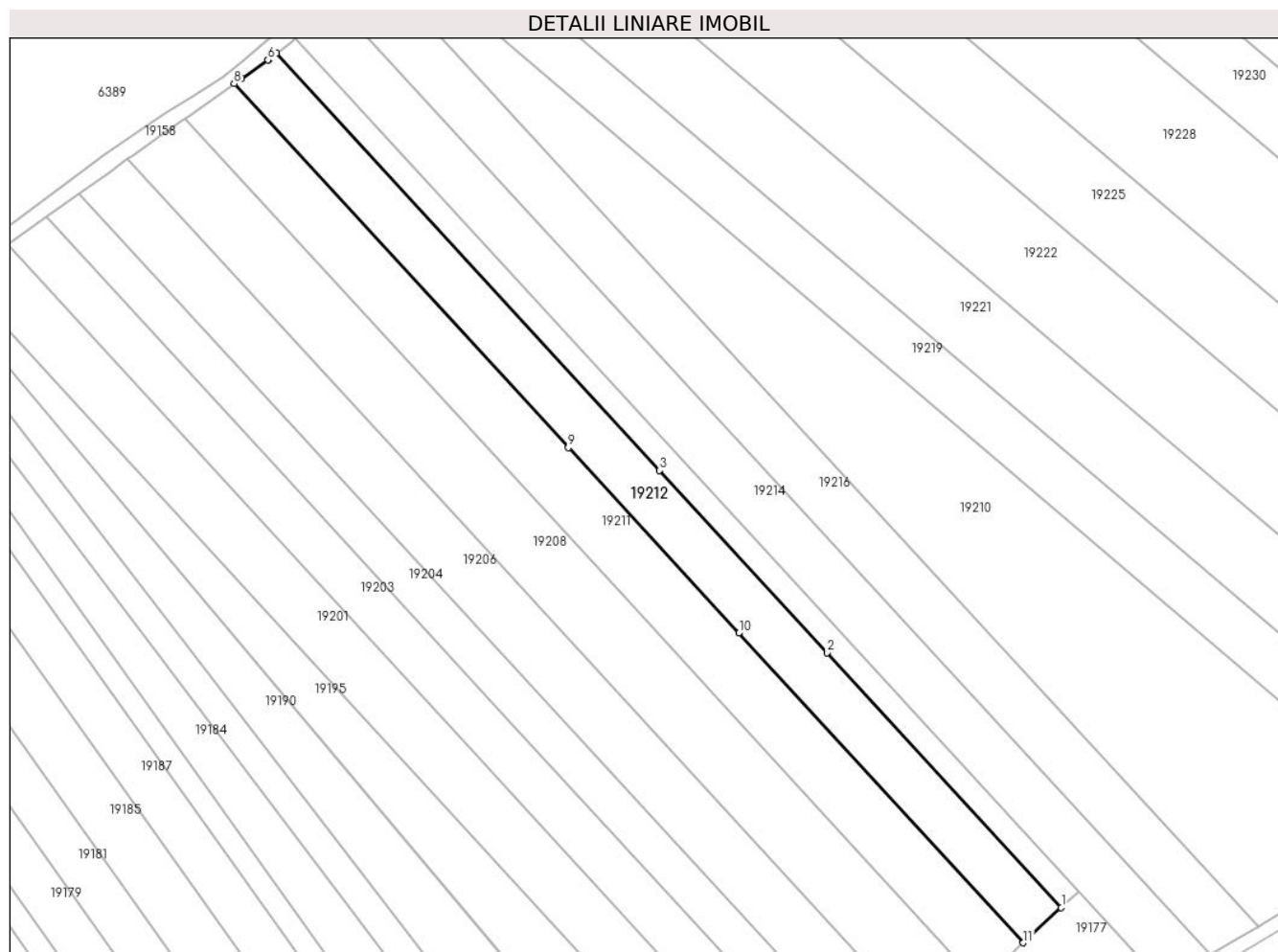
Inscrieri privind dezmembramintele dreptului de proprietate, drepturi reale de garanție și sarcini	Referințe
NU SUNT	

Anexa Nr. 1 La Partea I

Teren

Nr cadastral	Suprafața (mp)*	Observații / Referințe
	5.000	

* Suprafața este determinată în planul de proiecție Stereo 70.



Date referitoare la teren

Crt	Categorie folosință	Intra vilan	Suprafața (mp)	Tarla	Parcelă	Nr. topo	Observații / Referințe
1	faneata	NU	5.000	28	88	-	

Lungime Segmente

1) Valorile lungimilor segmentelor sunt obținute din proiecție în plan.

Punct început	X / Y	Punct sfârșit	X / Y	Lungime segment (** (m)
1	412.941,647 589.419,201	2	412.874,14 589.492,624	99.74
2	412.874,14 589.492,624	3	412.825,845 589.545,152	71.356
3	412.825,845 589.545,152	4	412.715,359 589.665,319	163.24
4	412.715,359 589.665,319	5	412.713,388 589.663,753	2.518
5	412.713,388 589.663,753	6	412.712,901 589.663,409	0.596

Punct început	X / Y	Punct sfârșit	X / Y	Lungime segment (** (m)
6	412.712,901 589.663,409	7	412.705,256 589.658,004	9.363
7	412.705,256 589.658,004	8	412.703,175 589.656,533	2.548
8	412.703,175 589.656,533	9	412.799,541 589.551,721	142.379
9	412.799,541 589.551,721	10	412.848,669 589.498,288	72.586
10	412.848,669 589.498,288	11	412.930,703 589.409,065	121.203
11	412.930,703 589.409,065	1	412.941,647 589.419,201	14.917

** Lungimile segmentelor sunt determinate în planul de proiecție Stereo 70 și sunt rotunjite la 1 milimetru.

*** Distanța dintre puncte este formată din segmente cumulate ce sunt mai mici decât valoarea 1 milimetru.

**DATE DESPRE IMOBILUL NR. 19213**

Oficiul de Cadastru și Publicitate Imobiliară CLUJ
Biroul de Cadastru și Publicitate Imobiliară Cluj-Napoca

A. Partea I. Descrierea imobilului

TEREN Extravilan

Adresa: Jud. Cluj

Nr. Crt	Nr cadastral Nr. topografic	Suprafața* (mp)	Observații / Referințe
A1		2.900	Sector cadastral:11 Teren neimprejmuit;

B. Partea II. Proprietari și acte

Inscrieri privitoare la dreptul de proprietate și alte drepturi reale	Referințe
/	
Act Administrativ nr. 1564/1791, din 16/10/2002 emis de CJSDPAT Cluj;	
B1	A1
Intabulare, drept de PROPRIETATE, dobandit prin Reconstituire, cota actuala 1/1, cota initiala 1/1	
1) FODOR ALEXANDRU, Lipsa CNP	

C. Partea III. SARCINI .

Inscrieri privind dezmembramintele dreptului de proprietate, drepturi reale de garanție și sarcini	Referințe
NU SUNT	

Anexa Nr. 1 La Partea I

Teren

Nr cadastral	Suprafața (mp)*	Observații / Referințe
	2.900	

* Suprafața este determinată în planul de proiecție Stereo 70.



Date referitoare la teren

Crt	Categorie folosință	Intravilan	Suprafața (mp)	Tarla	Parcelă	Nr. topo	Observații / Referințe
1	arabil	NU	2.900	30	18	-	

Lungime Segmente

1) Valorile lungimilor segmentelor sunt obținute din proiecție în plan.

Punct început	X / Y	Punct sfârșit	X / Y	Lungime segment (** (m)
1	413.909,526 589.543,617	2	413.684,191 589.544,227	225.336
2	413.684,191 589.544,227	3	413.683,423 589.541,061	3.258
3	413.683,423 589.541,061	4	413.681,417 589.531,468	9.801
4	413.681,417 589.531,468	5	413.910,298 589.530,847	228.881
5	413.910,298 589.530,847	1	413.909,526 589.543,617	12.792

**** Lungimile segmentelor sunt determinate în planul de proiecție Stereo 70 și sunt rotunjite la 1 milimetru.**

***** Distanța dintre puncte este formată din segmente cumulate ce sunt mai mici decât valoarea 1 milimetru.**

**DATE DESPRE IMOBILUL NR. 19214**

Oficiul de Cadastru și Publicitate Imobiliară CLUJ
Biroul de Cadastru și Publicitate Imobiliară Cluj-Napoca

A. Partea I. Descrierea imobilului

TEREN Extravilan

Adresa: Jud. Cluj

Nr. Crt	Nr cadastral Nr. topografic	Suprafața* (mp)	Observații / Referințe
A1		5.800	Sector cadastral:9 Teren neimprejmuit;

B. Partea II. Proprietari și acte

Inscrieri privitoare la dreptul de proprietate și alte drepturi reale		Referințe
/		
Act Administrativ nr. 3164/2276, din 17/10/2003 emis de CJSDPAT Cluj;		
B1	Intabulare, drept de PROPRIETATE, dobandit prin Reconstituire, cota actuala 1/1, cota initiala 1/1 1) SAVAN JOVIOARA, Lipsa CNP 2) SAVAN IULIAN, Lipsa CNP	A1

C. Partea III. SARCINI .

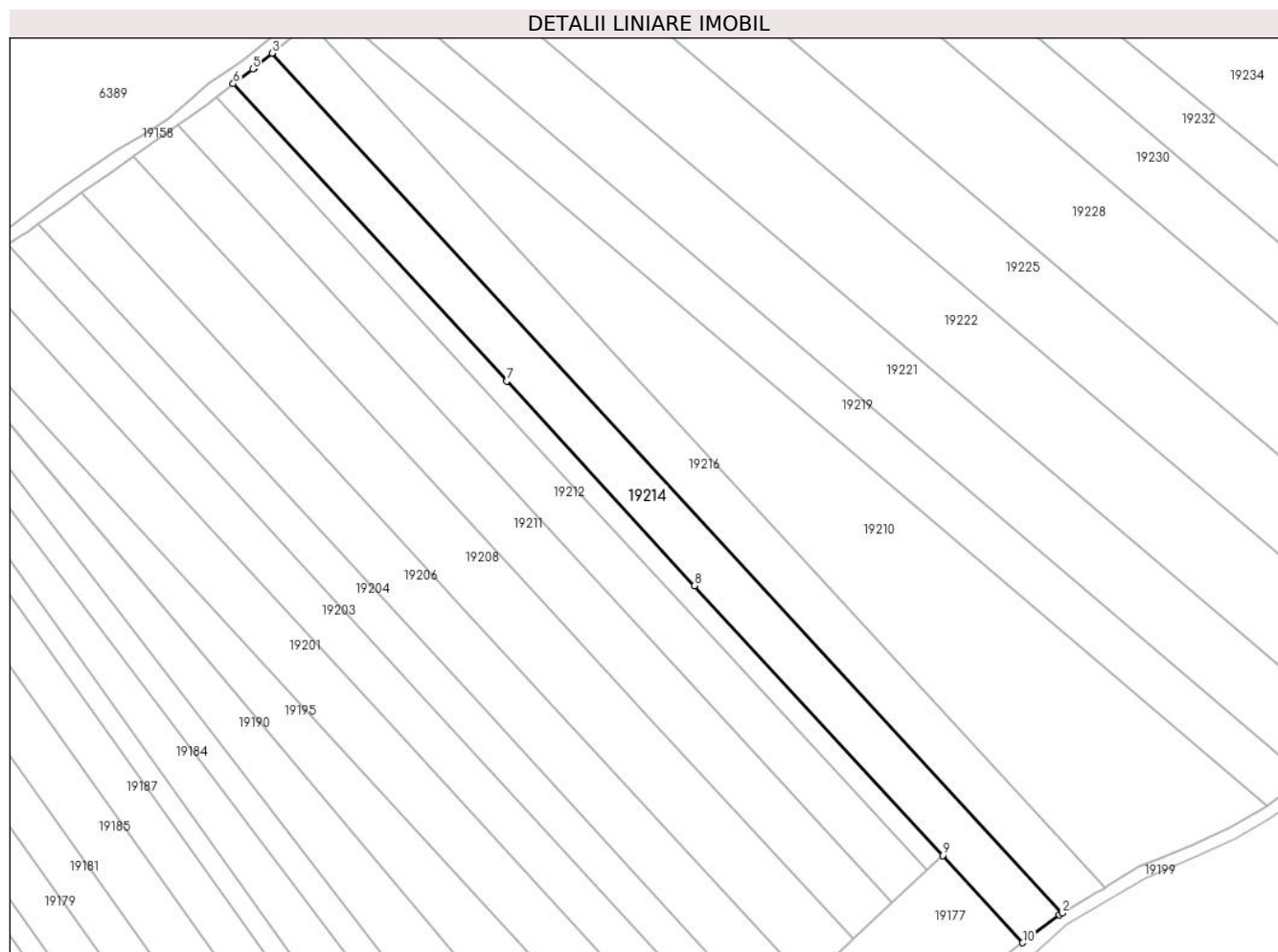
Inscrieri privind dezmembramintele dreptului de proprietate, drepturi reale de garanție și sarcini	Referințe
NU SUNT	

Anexa Nr. 1 La Partea I

Teren

Nr cadastral	Suprafața (mp)*	Observații / Referințe
	5.800	

* Suprafața este determinată în planul de proiecție Stereo 70.



Date referitoare la teren

Crt	Categorie folosință	Intra vilan	Suprafața (mp)	Tarla	Parcelă	Nr. topo	Observații / Referințe
1	faneata	NU	5.800	28	59	-	

Lungime Segmente

1) Valorile lungimilor segmentelor sunt obținute din proiecție în plan.

Punct început	X / Y	Punct sfârșit	X / Y	Lungime segment (** (m)
1	412.983,893 589.405,074	2	412.984,732 589.405,578	0.979
2	412.984,732 589.405,578	3	412.733,091 589.679,271	371.795
3	412.733,091 589.679,271	4	412.727,627 589.674,836	7.037
4	412.727,627 589.674,836	5	412.726,942 589.674,28	0.883
5	412.726,942 589.674,28	6	412.720,765 589.669,612	7.742

Punct început	X / Y	Punct sfârșit	X / Y	Lungime segment (** (m)
6	412.720,765 589.669,612	7	412.807,827 589.574,92	128.633
7	412.807,827 589.574,92	8	412.867,678 589.509,825	88.428
8	412.867,678 589.509,825	9	412.946,698 589.423,88	116.751
9	412.946,698 589.423,88	10	412.972,207 589.396,136	37.688
10	412.972,207 589.396,136	1	412.983,893 589.405,074	14.713

** Lungimile segmentelor sunt determinate în planul de proiecție Stereo 70 și sunt rotunjite la 1 milimetru.

*** Distanța dintre puncte este formată din segmente cumulate ce sunt mai mici decât valoarea 1 milimetru.

**DATE DESPRE IMOBILUL NR. 19215**

Oficiul de Cadastru și Publicitate Imobiliară CLUJ
Biroul de Cadastru și Publicitate Imobiliară Cluj-Napoca

A. Partea I. Descrierea imobilului

TEREN Extravilan

Adresa: Jud. Cluj

Nr. Crt	Nr cadastral Nr. topografic	Suprafața* (mp)	Observații / Referințe
A1		2.300	Sector cadastral:9 Teren neimprejmuit;

B. Partea II. Proprietari și acte

Inscrieri privitoare la dreptul de proprietate și alte drepturi reale		Referințe
/		
Act Notarial nr. 101, din 18/11/2015 emis de NP DAN MIRCEA CARLANARU;		
B1	Intabulare, drept de PROPRIETATE, dobandit prin Succesiune, cota actuala 1/5, cota initiala 1/5 1) JUCAN LIVIU	A1
B2	Intabulare, drept de PROPRIETATE, dobandit prin Succesiune, cota actuala 1/5, cota initiala 1/5 1) JUCAN DANUT	A1
B3	Intabulare, drept de PROPRIETATE, dobandit prin Succesiune, cota actuala 1/5, cota initiala 1/5 1) ZAH ANA	A1
B4	Intabulare, drept de PROPRIETATE, dobandit prin Succesiune, cota actuala 1/5, cota initiala 1/5 1) JUCAN VASILE	A1
B5	Intabulare, drept de PROPRIETATE, dobandit prin Succesiune, cota actuala 1/5, cota initiala 1/5 1) LUCA MARIA-LUCIA	A1

C. Partea III. SARCINI .

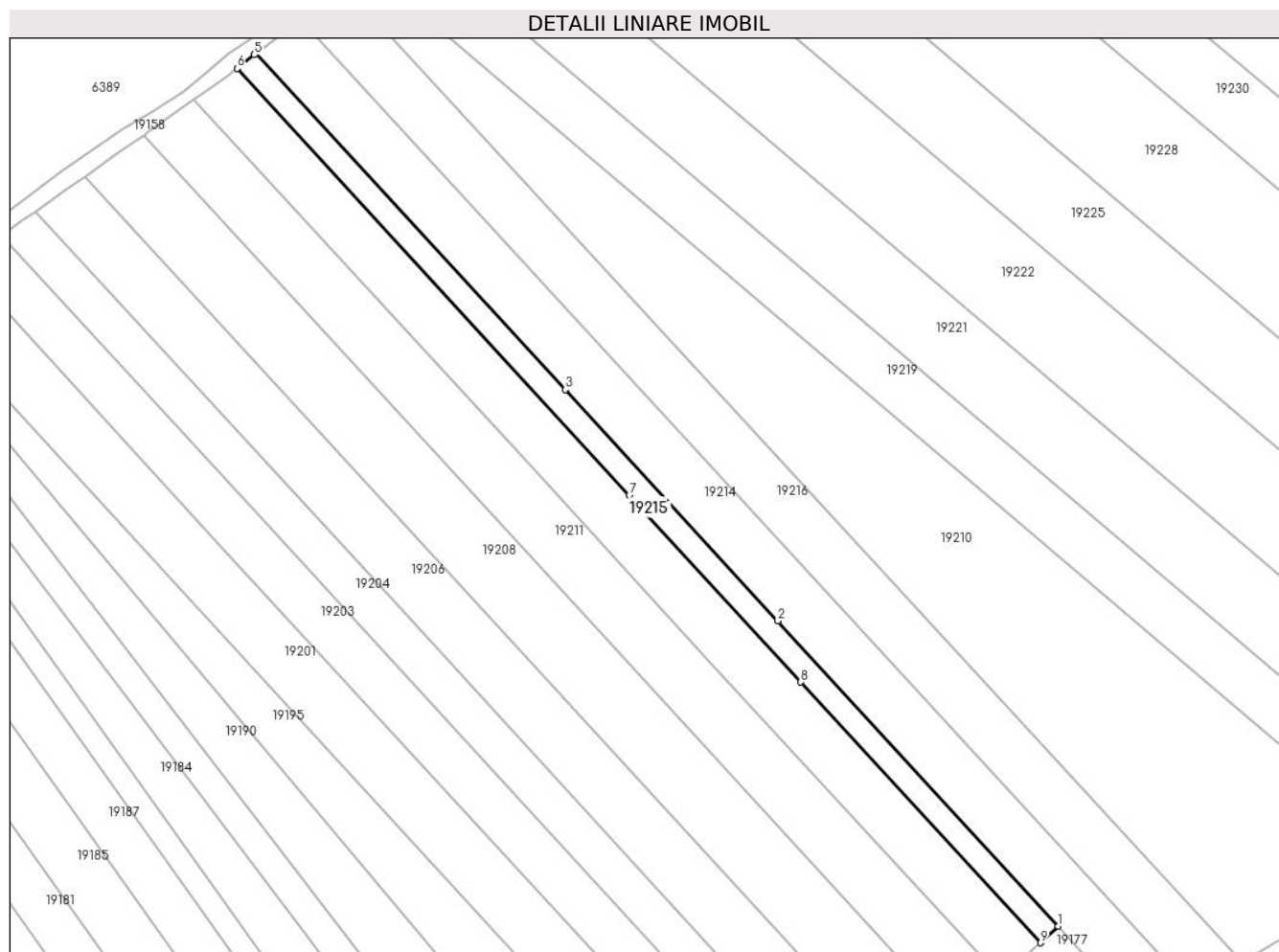
Inscrieri privind dezmembramintele dreptului de proprietate, drepturi reale de garanție și sarcini	Referințe
NU SUNT	

Anexa Nr. 1 La Partea I

Teren

Nr cadastral	Suprafața (mp)*	Observații / Referințe
	2.300	

* Suprafața este determinată în planul de proiecție Stereo 70.



Date referitoare la teren

Crt	Categorie folosință	Intra vilan	Suprafața (mp)	Tarla	Parcelă	Nr. topo	Observații / Referințe
1	arabil	NU	2.300	28	131/1	-	

Lungime Segmente

1) Valorile lungimilor segmentelor sunt obținute din proiecție în plan.

Punct început	X / Y	Punct sfârșit	X / Y	Lungime segment (** (m)
1	412.946,698 589.423,88	2	412.867,678 589.509,825	116.751
2	412.867,678 589.509,825	3	412.807,827 589.574,92	88.428
3	412.807,827 589.574,92	4	412.720,765 589.669,612	128.633
4	412.720,765 589.669,612	5	412.720,207 589.669,169	0.713
5	412.720,207 589.669,169	6	412.715,359 589.665,319	6.19

Punct început	X / Y	Punct sfârșit	X / Y	Lungime segment (** (m)
6	412.715,359 589.665,319	7	412.825,845 589.545,152	163.24
7	412.825,845 589.545,152	8	412.874,14 589.492,624	71.356
8	412.874,14 589.492,624	9	412.941,647 589.419,201	99.74
9	412.941,647 589.419,201	1	412.946,698 589.423,88	6.885

** Lungimile segmentelor sunt determinate în planul de proiecție Stereo 70 și sunt rotunjite la 1 milimetru.

*** Distanța dintre puncte este formată din segmente cumulate ce sunt mai mici decât valoarea 1 milimetru.

**DATE DESPRE IMOBILUL NR. 19216**

Oficiul de Cadastru și Publicitate Imobiliară CLUJ
Biroul de Cadastru și Publicitate Imobiliară Cluj-Napoca

A. Partea I. Descrierea imobilului

TEREN Extravilan

Adresa: Jud. Cluj

Nr. Crt	Nr cadastral Nr. topografic	Suprafața* (mp)	Observații / Referințe
A1		5.800	Sector cadastral:9 Teren neimprejmuit;

B. Partea II. Proprietari și acte

Inscrieri privitoare la dreptul de proprietate și alte drepturi reale		Referințe
/		
Act Administrativ nr. 3164/2276, din 17/10/2003 emis de CJSDPAT Cluj;		
B1	Intabulare, drept de PROPRIETATE, dobandit prin Reconstituire, cota actuala 1/1, cota initiala 1/1 1) SAVAN JOVIOARA, Lipsa CNP 2) SAVAN IULIAN, Lipsa CNP	A1

C. Partea III. SARCINI .

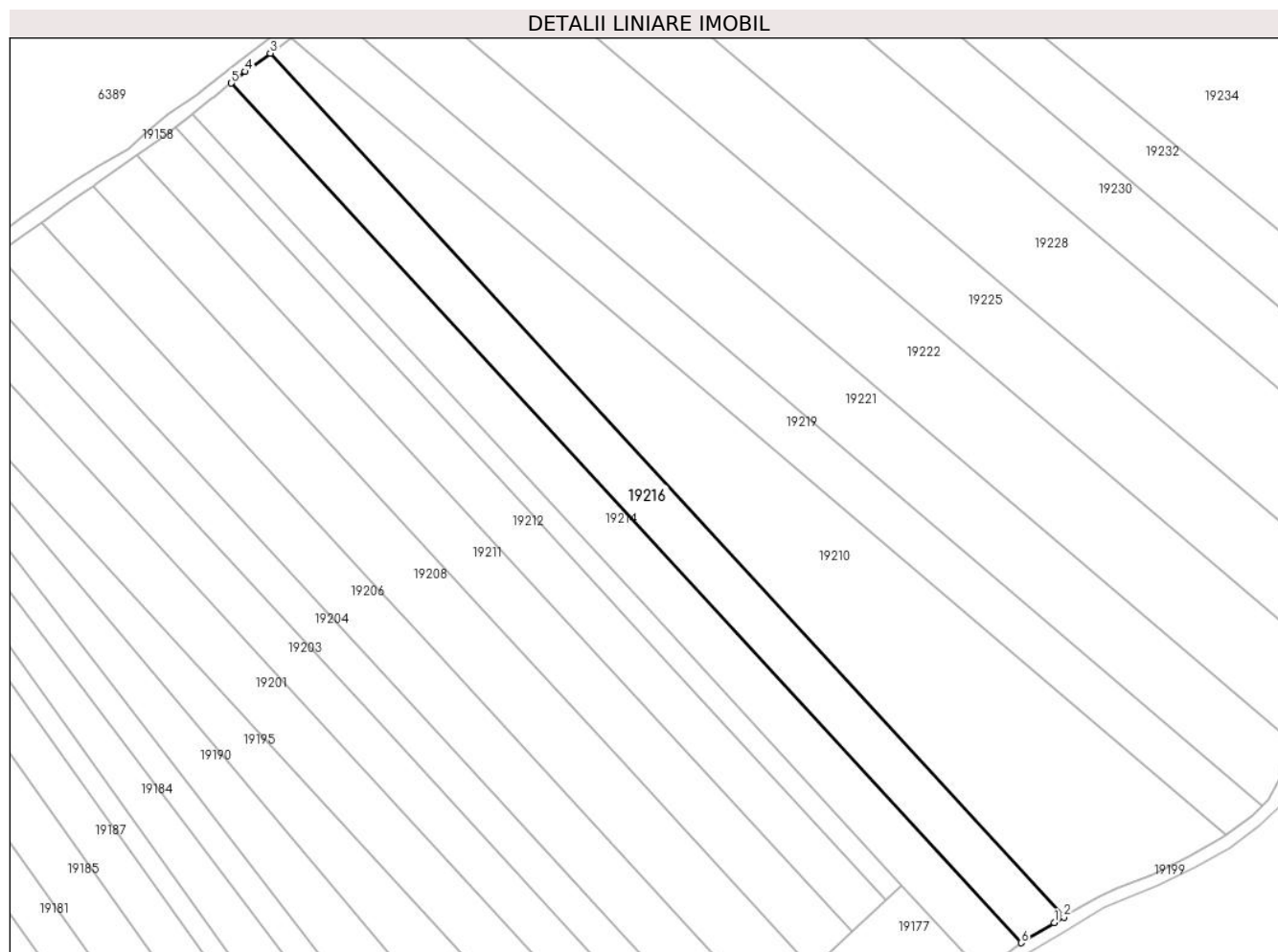
Inscrieri privind dezmembramintele dreptului de proprietate, drepturi reale de garanție și sarcini	Referințe
NU SUNT	

Anexa Nr. 1 La Partea I

Teren

Nr cadastral	Suprafața (mp)*	Observații / Referințe
	5.800	

* Suprafața este determinată în planul de proiecție Stereo 70.



Date referitoare la teren

Crt	Categorie folosință	Intravilan	Suprafața (mp)	Tarla	Parcelă	Nr. topo	Observații / Referințe
1	faneata	NU	5.800	28	58	-	

Lungime Segmente

1) Valorile lungimilor segmentelor sunt obținute din proiecție în plan.

Punct început	X / Y	Punct sfârșit	X / Y	Lungime segment (** (m)
1	412.995,363 589.411,953	2	412.998,369 589.413,734	3.494
2	412.998,369 589.413,734	3	412.745,485 589.688,779	373.631
3	412.745,485 589.688,779	4	412.737,567 589.682,904	9.859
4	412.737,567 589.682,904	5	412.733,091 589.679,271	5.765
5	412.733,091 589.679,271	6	412.984,732 589.405,578	371.795

Punct început	X / Y	Punct sfârșit	X / Y	Lungime segment (** (m)
6	412.984,732 589.405,578	1	412.995,363 589.411,953	12.395

** Lungimile segmentelor sunt determinate în planul de proiecție Stereo 70 și sunt rotunjite la 1 milimetru.

*** Distanța dintre puncte este formată din segmente cumulate ce sunt mai mici decât valoarea 1 milimetru.

**DATE DESPRE IMOBILUL NR. 19217**

Oficiul de Cadastru și Publicitate Imobiliară CLUJ
Biroul de Cadastru și Publicitate Imobiliară Cluj-Napoca

A. Partea I. Descrierea imobilului

TEREN Extravilan

Adresa: Jud. Cluj

Nr. Crt	Nr cadastral Nr. topografic	Suprafața* (mp)	Observații / Referințe
A1		2.900	Sector cadastral:11 Teren neimprejmuit;

B. Partea II. Proprietari și acte

Inscrieri privitoare la dreptul de proprietate și alte drepturi reale		Referințe
/		
Act Administrativ nr. 3064/1933, din 09/01/2003 emis de CJSDPAT Cluj;		
B1	Intabulare, drept de PROPRIETATE, dobandit prin Reconstituire, cota actuala 1/1, cota initiala 1/1 1) NEGREA VASILE , Lipsa CNP	A1

C. Partea III. SARCINI .


Inscrieri privind dezmembramintele dreptului de proprietate, drepturi reale de garanție și sarcini	Referințe
NU SUNT	

Anexa Nr. 1 La Partea I

Teren

Nr cadastral	Suprafața (mp)*	Observații / Referințe
	2.900	

* Suprafața este determinată în planul de proiecție Stereo 70.



Date referitoare la teren

Crt	Categorie folosință	Intravilan	Suprafața (mp)	Tarla	Parcelă	Nr. topo	Observații / Referințe
1	faneata	NU	2.900	30	17	-	

Lungime Segmente

1) Valorile lungimilor segmentelor sunt obținute din proiecție în plan.

Punct început	X / Y	Punct sfârșit	X / Y	Lungime segment (** (m)
1	413.908,74 589.556,602	2	413.687,338 589.557,202	221.403
2	413.687,338 589.557,202	3	413.684,191 589.544,227	13.351
3	413.684,191 589.544,227	4	413.909,526 589.543,617	225.336
4	413.909,526 589.543,617	1	413.908,74 589.556,602	13.009

** Lungimile segmentelor sunt determinate în planul de proiecție Stereo 70 și sunt rotunjite la 1 milimetru.

***** Distanţa dintre puncte este formată din segmente cumulate ce sunt mai mici decât valoarea 1 milimetru.**

**DATE DESPRE IMOBILUL NR. 19218**

Oficiul de Cadastru și Publicitate Imobiliară CLUJ
Biroul de Cadastru și Publicitate Imobiliară Cluj-Napoca

A. Partea I. Descrierea imobilului

TEREN Extravilan

Adresa: Jud. Cluj

Nr. Crt	Nr cadastral Nr. topografic	Suprafața* (mp)	Observații / Referințe
A1		2.900	Sector cadastral:11 Teren neimprejmuit;

B. Partea II. Proprietari și acte

Inscrieri privitoare la dreptul de proprietate și alte drepturi reale		Referințe
/		
Act Administrativ nr. 3333/2905, din 26/04/2006 emis de CJSDPAT Cluj;		
B1	Intabulare, drept de PROPRIETATE, dobandit prin Reconstituire, cota actuala 1/1, cota initiala 1/1 1) BERESCHI IOAN , Lipsa CNP 2) POP ANA , Lipsa CNP	A1

C. Partea III. SARCINI .

Inscrieri privind dezmembramintele dreptului de proprietate, drepturi reale de garanție și sarcini	Referințe
NU SUNT	

Anexa Nr. 1 La Partea I

Teren

Nr cadastral	Suprafața (mp)*	Observații / Referințe
	2.900	

* Suprafața este determinată în planul de proiecție Stereo 70.

DETALII LINIARE IMOBIL



Date referitoare la teren

Crt	Categorie folosință	Intravilan	Suprafața (mp)	Tarla	Parcelă	Nr. topo	Observații / Referințe
1	arabil	NU	2.900	30	16	-	

Lungime Segmente

1) Valorile lungimilor segmentelor sunt obținute din proiecție în plan.

Punct început	X / Y	Punct sfârșit	X / Y	Lungime segment (** (m)
1	413.907,94 589.569,822	2	413.690,541 589.570,411	217.399
2	413.690,541 589.570,411	3	413.687,338 589.557,202	13.592
3	413.687,338 589.557,202	4	413.908,74 589.556,602	221.403
4	413.908,74 589.556,602	1	413.907,94 589.569,822	13.244

** Lungimile segmentelor sunt determinate în planul de proiecție Stereo 70 și sunt rotunjite la 1 milimetru.

***** Distanţa dintre puncte este formată din segmente cumulate ce sunt mai mici decât valoarea 1 milimetru.**

**DATE DESPRE IMOBILUL NR. 19219**

Oficiul de Cadastru și Publicitate Imobiliară CLUJ
Biroul de Cadastru și Publicitate Imobiliară Cluj-Napoca

A. Partea I. Descrierea imobilului

TEREN Extravilan

Adresa: Jud. Cluj

Nr. Crt	Nr cadastral Nr. topografic	Suprafața* (mp)	Observații / Referințe
A1		5.800	Sector cadastral:9 Teren neimprejmuit;

B. Partea II. Proprietari și acte

Inscrieri privitoare la dreptul de proprietate și alte drepturi reale	Referințe
/	
Act Administrativ nr. 1564/1794, din 17/10/2002 emis de CJSDPAT Cluj;	
B1	A1
Intabulare, drept de PROPRIETATE, dobandit prin Reconstituire, cota actuala 1/1, cota initiala 1/1 1) POP AUREL, Lipsa CNP	

C. Partea III. SARCINI .

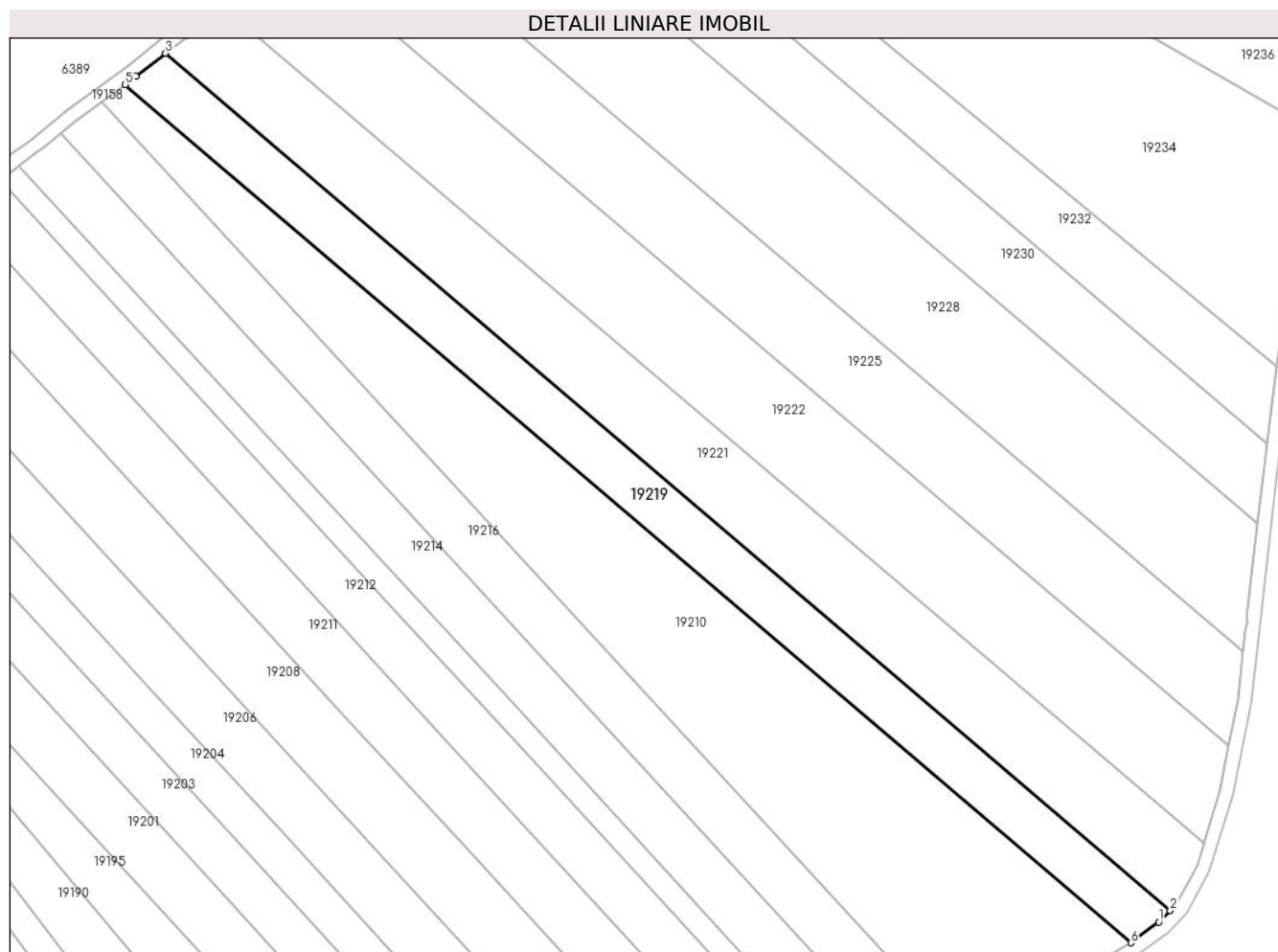
Inscrieri privind dezmembramintele dreptului de proprietate, drepturi reale de garanție și sarcini	Referințe
NU SUNT	

Anexa Nr. 1 La Partea I

Teren

Nr cadastral	Suprafața (mp)*	Observații / Referințe
	5.800	

* Suprafața este determinată în planul de proiecție Stereo 70.



Date referitoare la teren

Crt	Categorie folosință	Intravilan	Suprafața (mp)	Tarla	Parcelă	Nr. topo	Observații / Referințe
1	arabil	NU	5.800	28	55	-	

Lungime Segmente

1) Valorile lungimilor segmentelor sunt obținute din proiecție în plan.

Punct început	X / Y	Punct sfârșit	X / Y	Lungime segment (** (m)
1	413.058,329 589.445,962	2	413.061,692 589.449,337	4.765
2	413.061,692 589.449,337	3	412.764,177 589.703,027	390.991
3	412.764,177 589.703,027	4	412.755,467 589.696,184	11.076
4	412.755,467 589.696,184	5	412.752,203 589.693,762	4.065
5	412.752,203 589.693,762	6	413.050,003 589.439,83	391.365

Punct început	X / Y	Punct sfârșit	X / Y	Lungime segment (** (m)
6	413.050,003 589.439,83	1	413.058,329 589.445,962	10.34

** Lungimile segmentelor sunt determinate în planul de proiecție Stereo 70 și sunt rotunjite la 1 milimetru.

*** Distanța dintre puncte este formată din segmente cumulate ce sunt mai mici decât valoarea 1 milimetru.

**DATE DESPRE IMOBILUL NR. 19220**

Oficiul de Cadastru și Publicitate Imobiliară CLUJ
Biroul de Cadastru și Publicitate Imobiliară Cluj-Napoca

A. Partea I. Descrierea imobilului

TEREN Extravilan

Adresa: Jud. Cluj

Nr. Crt	Nr cadastral Nr. topografic	Suprafața* (mp)	Observații / Referințe
A1		5.800	Sector cadastral:11 Teren neimprejmuit;

B. Partea II. Proprietari și acte

Inscrieri privitoare la dreptul de proprietate și alte drepturi reale	Referințe
/	
Act Administrativ nr. 1564/1737, din 26/09/2002 emis de CJSDPAT Cluj;	
B1	A1
Intabulare, drept de PROPRIETATE, dobandit prin Reconstituire, cota actuala 1/1, cota initiala 1/1 1) MODI FRANCISC, Lipsa CNP	

C. Partea III. SARCINI .


Inscrieri privind dezmembramintele dreptului de proprietate, drepturi reale de garanție și sarcini	Referințe
NU SUNT	

Anexa Nr. 1 La Partea I

Teren

Nr cadastral	Suprafața (mp)*	Observații / Referințe
	5.800	

* Suprafața este determinată în planul de proiecție Stereo 70.



Date referitoare la teren

Crt	Categorie folosință	Intravilan	Suprafața (mp)	Tarla	Parcelă	Nr. topo	Observații / Referințe
1	faneata	NU	5.800	30	15	-	

Lungime Segmente

1) Valorile lungimilor segmentelor sunt obținute din proiecție în plan.

Punct început	X / Y	Punct sfârșit	X / Y	Lungime segment (** (m)
1	413.906,294 589.597,022	2	413.697,175 589.597,589	209.12
2	413.697,175 589.597,589	3	413.693,056 589.580,777	17.309
3	413.693,056 589.580,777	4	413.690,541 589.570,411	10.666
4	413.690,541 589.570,411	5	413.907,94 589.569,822	217.399
5	413.907,94 589.569,822	1	413.906,294 589.597,022	27.25

**** Lungimile segmentelor sunt determinate în planul de proiecție Stereo 70 și sunt rotunjite la 1 milimetru.**

***** Distanța dintre puncte este formată din segmente cumulate ce sunt mai mici decât valoarea 1 milimetru.**

**DATE DESPRE IMOBILUL NR. 19221**

Oficiul de Cadastru și Publicitate Imobiliară CLUJ
Biroul de Cadastru și Publicitate Imobiliară Cluj-Napoca

A. Partea I. Descrierea imobilului

TEREN Extravilan

Adresa: Jud. Cluj

Nr. Crt	Nr cadastral Nr. topografic	Suprafața* (mp)	Observații / Referințe
A1		8.300	Sector cadastral:9 Teren neimprejmuit;

B. Partea II. Proprietari și acte

Inscrieri privitoare la dreptul de proprietate și alte drepturi reale		Referințe
/		
Act Administrativ nr. 3005/1820, din 18/10/2002 emis de CJSDPAT Cluj;		
B1	Intabulare, drept de PROPRIETATE, dobandit prin Reconstituire, cota actuala 1/1, cota initiala 1/1 1) SABAU ELENA , Lipsa CNP 2) BUZOIANU LUCRETIA , Lipsa CNP	A1

C. Partea III. SARCINI .

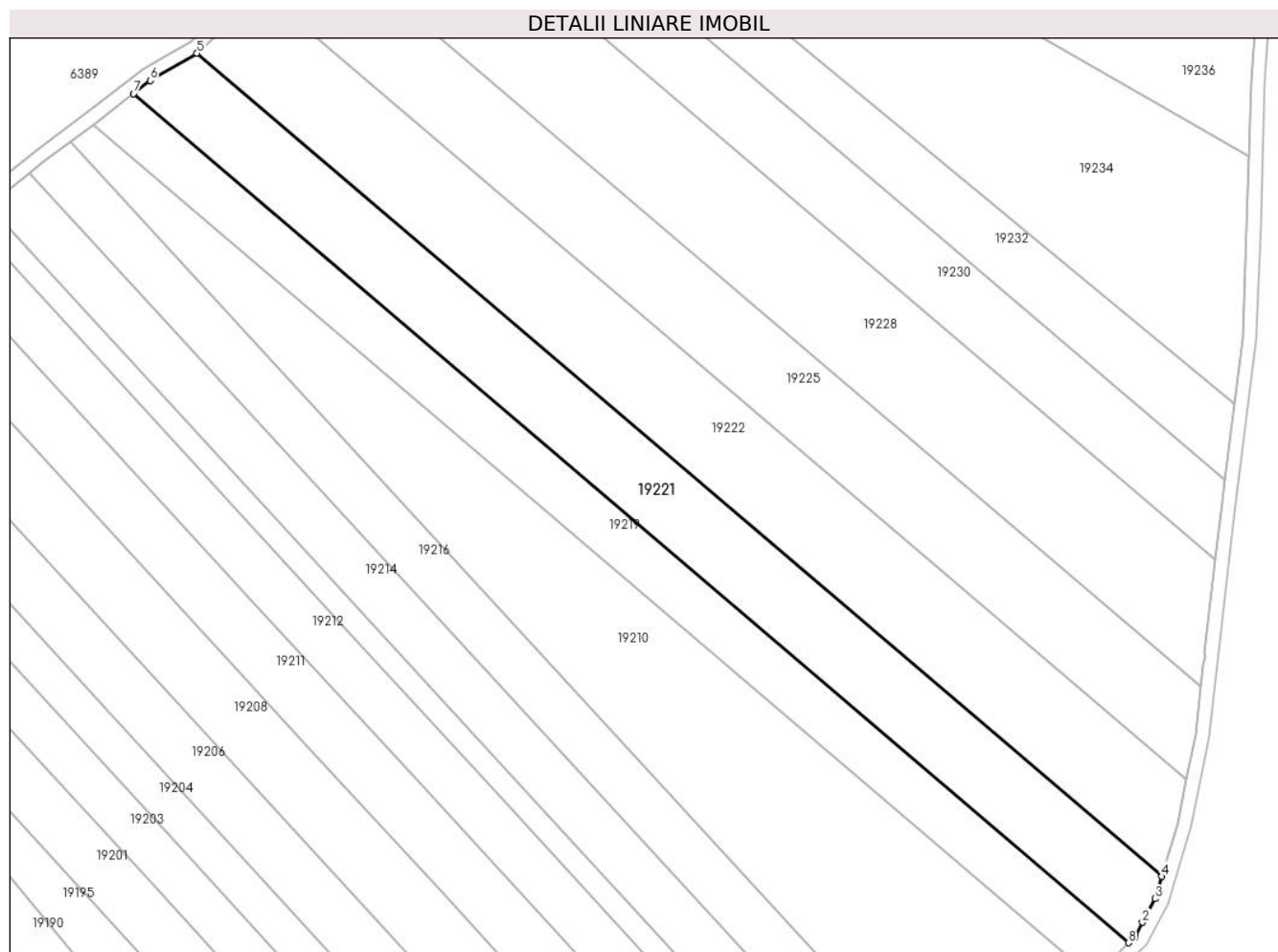
Inscrieri privind dezmembramintele dreptului de proprietate, drepturi reale de garanție și sarcini	Referințe
NU SUNT	

Anexa Nr. 1 La Partea I

Teren

Nr cadastral	Suprafața (mp)*	Observații / Referințe
	8.300	

* Suprafața este determinată în planul de proiecție Stereo 70.



Date referitoare la teren

Crt	Categorie folosință	Intra vilan	Suprafața (mp)	Tarla	Parcelă	Nr. topo	Observații / Referințe
1	faneata	NU	8.300	28	54	-	

Lungime Segmente

1) Valorile lungimilor segmentelor sunt obținute din proiecție în plan.

Punct început	X / Y	Punct sfârșit	X / Y	Lungime segment (** (m)
1	413.063,583 589.451,235	2	413.065,83 589.455,43	4.759
2	413.065,83 589.455,43	3	413.069,623 589.462,513	8.035
3	413.069,623 589.462,513	4	413.071,6 589.469,133	6.909
4	413.071,6 589.469,133	5	412.783,16 589.715,084	379.064
5	412.783,16 589.715,084	6	412.769,144 589.706,929	16.216

Punct început	X / Y	Punct sfârșit	X / Y	Lungime segment (** (m)
6	412.769,144 589.706,929	7	412.764,177 589.703,027	6.317
7	412.764,177 589.703,027	8	413.061,692 589.449,337	390.991
8	413.061,692 589.449,337	1	413.063,583 589.451,235	2.679

** Lungimile segmentelor sunt determinate în planul de proiecție Stereo 70 și sunt rotunjite la 1 milimetru.

*** Distanța dintre puncte este formată din segmente cumulate ce sunt mai mici decât valoarea 1 milimetru.

**DATE DESPRE IMOBILUL NR. 19222**

Oficiul de Cadastru și Publicitate Imobiliară CLUJ
Biroul de Cadastru și Publicitate Imobiliară Cluj-Napoca

A. Partea I. Descrierea imobilului

TEREN Extravilan

Adresa: Jud. Cluj

Nr. Crt	Nr cadastral Nr. topografic	Suprafața* (mp)	Observații / Referințe
A1		10.000	Sector cadastral:9 Teren neimprejmuit;

B. Partea II. Proprietari și acte

Inscrieri privitoare la dreptul de proprietate și alte drepturi reale	Referințe
/	
Act Administrativ nr. 3005/1819, din 18/10/2002 emis de CJSDPAT Cluj;	
B1	A1
Intabulare, drept de PROPRIETATE, dobandit prin Reconstituire, cota actuala 1/1, cota initiala 1/1 1) GOREA IOAN, Lipsa CNP	

C. Partea III. SARCINI .

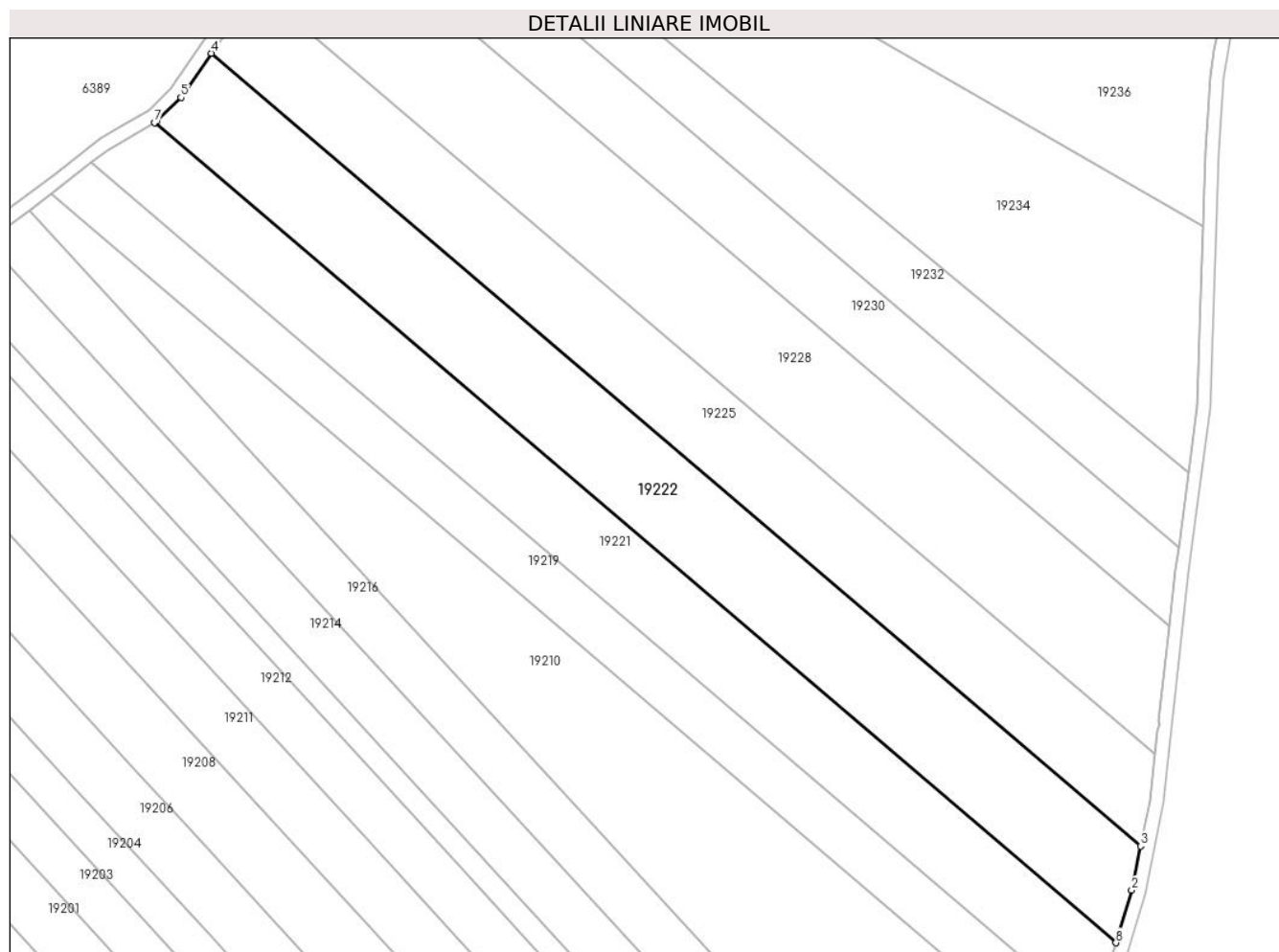
Inscrieri privind dezmembramintele dreptului de proprietate, drepturi reale de garanție și sarcini	Referințe
NU SUNT	

Anexa Nr. 1 La Partea I

Teren

Nr cadastral	Suprafața (mp)*	Observații / Referințe
	10.000	

* Suprafața este determinată în planul de proiecție Stereo 70.



Date referitoare la teren

Crt	Categorie folosință	Intra vilan	Suprafața (mp)	Tarla	Parcelă	Nr. topo	Observații / Referințe
1	arabil	NU	10.000	28	53	-	

Lungime Segmente

1) Valorile lungimilor segmentelor sunt obținute din proiecție în plan.

Punct început	X / Y	Punct sfârșit	X / Y	Lungime segment (** (m)
1	413.071,774 589.469,717	2	413.076,306 589.484,889	15.834
2	413.076,306 589.484,889	3	413.078,987 589.498,122	13.502
3	413.078,987 589.498,122	4	412.800,187 589.735,854	366.396
4	412.800,187 589.735,854	5	412.791,038 589.722,614	16.093
5	412.791,038 589.722,614	6	412.783,698 589.715,398	10.293

Punct început	X / Y	Punct sfârșit	X / Y	Lungime segment (** (m)
6	412.783,698 589.715,398	7	412.783,16 589.715,084	0.623
7	412.783,16 589.715,084	8	413.071,6 589.469,133	379.064
8	413.071,6 589.469,133	1	413.071,774 589.469,717	0.61

** Lungimile segmentelor sunt determinate în planul de proiecție Stereo 70 și sunt rotunjite la 1 milimetru.

*** Distanța dintre puncte este formată din segmente cumulate ce sunt mai mici decât valoarea 1 milimetru.

**DATE DESPRE IMOBILUL NR. 19223**

Oficiul de Cadastru și Publicitate Imobiliară CLUJ
Biroul de Cadastru și Publicitate Imobiliară Cluj-Napoca

A. Partea I. Descrierea imobilului

TEREN Extravilan

Adresa: Jud. Cluj

Nr. Crt	Nr cadastral Nr. topografic	Suprafața* (mp)	Observații / Referințe
A1		2.900	Sector cadastral:11 Teren neimprejmuit;

B. Partea II. Proprietari și acte

Inscrieri privitoare la dreptul de proprietate și alte drepturi reale		Referințe
/		
Act Administrativ nr. 3235/2617, din 02/08/2004 emis de CJSDPAT Cluj;		
B1	Intabulare, drept de PROPRIETATE, dobandit prin Reconstituire, cota actuala 1/1, cota initiala 1/1 1) VIRCIU MARIA, Lipsa CNP	A1

C. Partea III. SARCINI .


Inscrieri privind dezmembramintele dreptului de proprietate, drepturi reale de garanție și sarcini	Referințe
NU SUNT	

Anexa Nr. 1 La Partea I

Teren

Nr cadastral	Suprafața (mp)*	Observații / Referințe
	2.900	

* Suprafața este determinată în planul de proiecție Stereo 70.



Date referitoare la teren

Crt	Categorie folosință	Intra vilan	Suprafața (mp)	Tarla	Parcelă	Nr. topo	Observații / Referințe
1	arabil	NU	2.900	30	14	-	

Lungime Segmente

1) Valorile lungimilor segmentelor sunt obținute din proiecție în plan.

Punct început	X / Y	Punct sfârșit	X / Y	Lungime segment (** (m)
1	413.905,446 589.611,036	2	413.700,606 589.611,591	204.841
2	413.700,606 589.611,591	3	413.697,175 589.597,589	14.416
3	413.697,175 589.597,589	4	413.906,294 589.597,022	209.12
4	413.906,294 589.597,022	1	413.905,446 589.611,036	14.039

** Lungimile segmentelor sunt determinate în planul de proiecție Stereo 70 și sunt rotunjite la 1 milimetru.

***** Distanţa dintre puncte este formată din segmente cumulate ce sunt mai mici decât valoarea 1 milimetru.**

**DATE DESPRE IMOBILUL NR. 19224**

Oficiul de Cadastru și Publicitate Imobiliară CLUJ
Biroul de Cadastru și Publicitate Imobiliară Cluj-Napoca

A. Partea I. Descrierea imobilului

TEREN Extravilan

Adresa: Jud. Cluj

Nr. Crt	Nr cadastral Nr. topografic	Suprafața* (mp)	Observații / Referințe
A1		2.900	Sector cadastral:11 Teren neimprejmuit;

B. Partea II. Proprietari și acte

Inscrieri privitoare la dreptul de proprietate și alte drepturi reale	Referințe
/	
Act Administrativ nr. 3133/2102, din 01/07/2003 emis de CJSDPAT Cluj;	
B1	A1
Intabulare, drept de PROPRIETATE, dobandit prin Reconstituire, cota actuala 1/1, cota initiala 1/1	
1) GADALEAN FLOAREA DEFUNCT:Da	

C. Partea III. SARCINI .


Inscrieri privind dezmembramintele dreptului de proprietate, drepturi reale de garanție și sarcini	Referințe
NU SUNT	

Anexa Nr. 1 La Partea I

Teren

Nr cadastral	Suprafața (mp)*	Observații / Referințe
	2.900	

* Suprafața este determinată în planul de proiecție Stereo 70.



Date referitoare la teren

Crt	Categorie folosință	Intra vilan	Suprafața (mp)	Tarla	Parcelă	Nr. topo	Observații / Referințe
1	arabil	NU	2.900	30	13	-	

Lungime Segmente

1) Valorile lungimilor segmentelor sunt obținute din proiecție în plan.

Punct început	X / Y	Punct sfârșit	X / Y	Lungime segment (** (m)
1	413.904,58 589.625,348	2	413.704,092 589.625,891	200.49
2	413.704,092 589.625,891	3	413.703,893 589.625,006	0.907
3	413.703,893 589.625,006	4	413.700,606 589.611,591	13.812
4	413.700,606 589.611,591	5	413.905,446 589.611,036	204.841
5	413.905,446 589.611,036	1	413.904,58 589.625,348	14.339

**** Lungimile segmentelor sunt determinate în planul de proiecție Stereo 70 și sunt rotunjite la 1 milimetru.**

***** Distanța dintre puncte este formată din segmente cumulate ce sunt mai mici decât valoarea 1 milimetru.**

**DATE DESPRE IMOBILUL NR. 19225**

Oficiul de Cadastru și Publicitate Imobiliară CLUJ
Biroul de Cadastru și Publicitate Imobiliară Cluj-Napoca

A. Partea I. Descrierea imobilului

TEREN Extravilan

Adresa: Jud. Cluj

Nr. Crt	Nr cadastral Nr. topografic	Suprafața* (mp)	Observații / Referințe
A1		8.700	Sector cadastral:9 Teren neimprejmuit;

B. Partea II. Proprietari și acte

Inscrieri privitoare la dreptul de proprietate și alte drepturi reale	Referințe
/	
Act Administrativ nr. 1564/1781, din 16/10/2002 emis de CJSDPAT Cluj;	
B1	A1
Intabulare, drept de PROPRIETATE, dobandit prin Reconstituire, cota actuala 1/1, cota initiala 1/1 1) JUCAN ANA, Lipsa CNP	

C. Partea III. SARCINI .

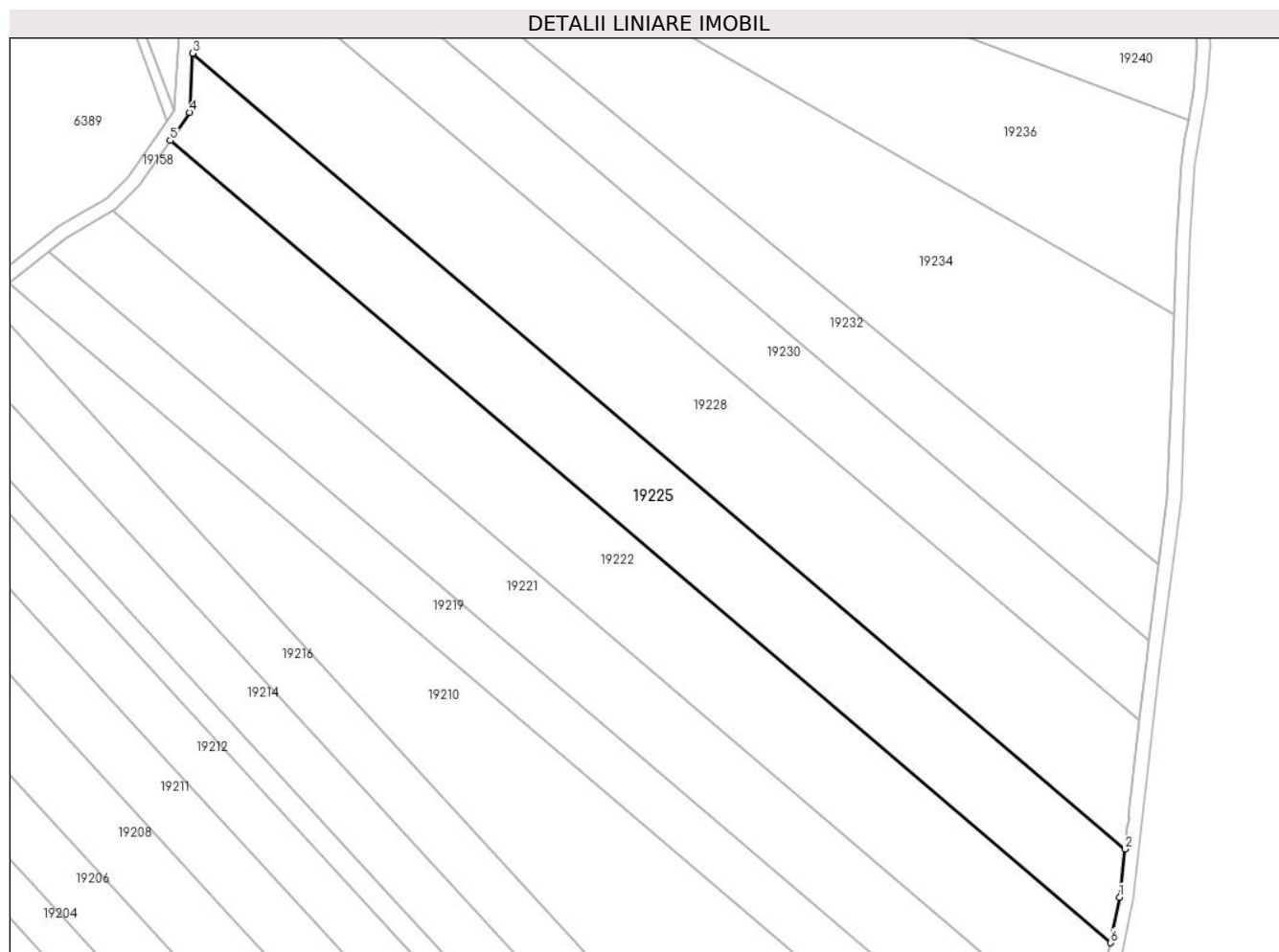
Inscrieri privind dezmembramintele dreptului de proprietate, drepturi reale de garanție și sarcini	Referințe
NU SUNT	

Anexa Nr. 1 La Partea I

Teren

Nr cadastral	Suprafața (mp)*	Observații / Referințe
	8.700	

* Suprafața este determinată în planul de proiecție Stereo 70.



Date referitoare la teren

Crt	Categorie folosință	Intra vilan	Suprafața (mp)	Tarla	Parcelă	Nr. topo	Observații / Referințe
1	faneata	NU	8.700	28	52	-	

Lungime Segmente

1) Valorile lungimilor segmentelor sunt obținute din proiecție în plan.

Punct început	X / Y	Punct sfârșit	X / Y	Lungime segment (** (m)
1	413.081,715 589.511,586	2	413.083,336 589.525,884	14.389
2	413.083,336 589.525,884	3	412.806,78 589.761,701	363.446
3	412.806,78 589.761,701	4	412.805,95 589.744,195	17.527
4	412.805,95 589.744,195	5	412.800,187 589.735,854	10.138
5	412.800,187 589.735,854	6	413.078,987 589.498,122	366.396

Punct început	X / Y	Punct sfârșit	X / Y	Lungime segment (** (m)
6	413.078,987 589.498,122	1	413.081,715 589.511,586	13.737

** Lungimile segmentelor sunt determinate în planul de proiecție Stereo 70 și sunt rotunjite la 1 milimetru.

*** Distanța dintre puncte este formată din segmente cumulate ce sunt mai mici decât valoarea 1 milimetru.

**DATE DESPRE IMOBILUL NR. 19226**

Oficiul de Cadastru și Publicitate Imobiliară CLUJ
Biroul de Cadastru și Publicitate Imobiliară Cluj-Napoca

A. Partea I. Descrierea imobilului

TEREN Extravilan

Adresa: Jud. Cluj

Nr. Crt	Nr cadastral Nr. topografic	Suprafața* (mp)	Observații / Referințe
A1		2.900	Sector cadastral:11 Teren neimprejmuit;

B. Partea II. Proprietari și acte

Inscrieri privitoare la dreptul de proprietate și alte drepturi reale	Referințe
/	
Act Administrativ nr. 3064/1950, din 10/01/2003 emis de CJSDPAT Cluj;	
B1	A1
Intabulare, drept de PROPRIETATE, dobandit prin Reconstituire, cota actuala 1/1, cota initiala 1/1 1) MURESAN GRIGORE, Lipsa CNP	

C. Partea III. SARCINI .


Inscrieri privind dezmembramintele dreptului de proprietate, drepturi reale de garanție și sarcini	Referințe
NU SUNT	

Anexa Nr. 1 La Partea I

Teren

Nr cadastral	Suprafața (mp)*	Observații / Referințe
	2.900	

* Suprafața este determinată în planul de proiecție Stereo 70.



Date referitoare la teren

Crt	Categorie folosință	Intra vilan	Suprafața (mp)	Tarla	Parcelă	Nr. topo	Observații / Referințe
1	arabil	NU	2.900	30	12	-	

Lungime Segmente

1) Valorile lungimilor segmentelor sunt obținute din proiecție în plan.

Punct început	X / Y	Punct sfârșit	X / Y	Lungime segment (** (m)
1	413.903,696 589.639,967	2	413.707,372 589.640,499	196.324
2	413.707,372 589.640,499	3	413.704,092 589.625,891	14.971
3	413.704,092 589.625,891	4	413.904,58 589.625,348	200.49
4	413.904,58 589.625,348	1	413.903,696 589.639,967	14.646

** Lungimile segmentelor sunt determinate în planul de proiecție Stereo 70 și sunt rotunjite la 1 milimetru.

***** Distanţa dintre puncte este formată din segmente cumulate ce sunt mai mici decât valoarea 1 milimetru.**

**DATE DESPRE IMOBILUL NR. 19227**

Oficiul de Cadastru și Publicitate Imobiliară CLUJ
Biroul de Cadastru și Publicitate Imobiliară Cluj-Napoca

A. Partea I. Descrierea imobilului

TEREN Extravilan

Adresa: Jud. Cluj

Nr. Crt	Nr cadastral Nr. topografic	Suprafața* (mp)	Observații / Referințe
A1		5.800	Sector cadastral:11 Teren neimprejmuit;

B. Partea II. Proprietari și acte

Inscrieri privitoare la dreptul de proprietate și alte drepturi reale	Referințe
/	
Act Administrativ nr. 1542/1681, din 11/09/2002 emis de CJSDPAT Cluj;	
B1	A1
Intabulare, drept de PROPRIETATE, dobandit prin Reconstituire, cota actuala 1/1, cota initiala 1/1 1) BRICIU NASTASIA , Lipsa CNP	

C. Partea III. SARCINI .


Inscrieri privind dezmembramintele dreptului de proprietate, drepturi reale de garanție și sarcini	Referințe
NU SUNT	

Anexa Nr. 1 La Partea I

Teren

Nr cadastral	Suprafața (mp)*	Observații / Referințe
	5.800	

* Suprafața este determinată în planul de proiecție Stereo 70.



Date referitoare la teren

Crt	Categorie folosință	Intra vilan	Suprafața (mp)	Tarla	Parcelă	Nr. topo	Observații / Referințe
1	arabil	NU	5.800	30	11	-	

Lungime Segmente

1) Valorile lungimilor segmentelor sunt obținute din proiecție în plan.

Punct început	X / Y	Punct sfârșit	X / Y	Lungime segment (** (m)
1	413.901,868 589.670,177	2	413.714,152 589.670,686	187.716
2	413.714,152 589.670,686	3	413.707,372 589.640,499	30.939
3	413.707,372 589.640,499	4	413.903,696 589.639,967	196.324
4	413.903,696 589.639,967	1	413.901,868 589.670,177	30.265

** Lungimile segmentelor sunt determinate în planul de proiecție Stereo 70 și sunt rotunjite la 1 milimetru.

***** Distanţa dintre puncte este formată din segmente cumulate ce sunt mai mici decât valoarea 1 milimetru.**

**DATE DESPRE IMOBILUL NR. 19228**

Oficiul de Cadastru și Publicitate Imobiliară CLUJ
Biroul de Cadastru și Publicitate Imobiliară Cluj-Napoca

A. Partea I. Descrierea imobilului

TEREN Extravilan

Adresa: Jud. Cluj

Nr. Crt	Nr cadastral Nr. topografic	Suprafața* (mp)	Observații / Referințe
A1	51774	11.600	Sector cadastral:9 Teren neimprejmuit;

B. Partea II. Proprietari și acte

Inscrieri privitoare la dreptul de proprietate și alte drepturi reale	Referințe
125097 / 11/07/2018	
Act Notarial nr. 1367, din 10/06/2018 emis de NYARI FAUR ANDREEA-MIHAELA;	
B5	A1
Intabulare, drept de PROPRIETATEcumpărare, dobandit prin Conventie, cota actuala 1/1, cota initiala 1/1	
1) TRANSILVANIA BUSINESS PARTNER ANDREICA IC SRL, CIF:39271420	

C. Partea III. SARCINI .

Inscrieri privind dezmembramintele dreptului de proprietate, drepturi reale de garanție și sarcini	Referințe
NU SUNT	

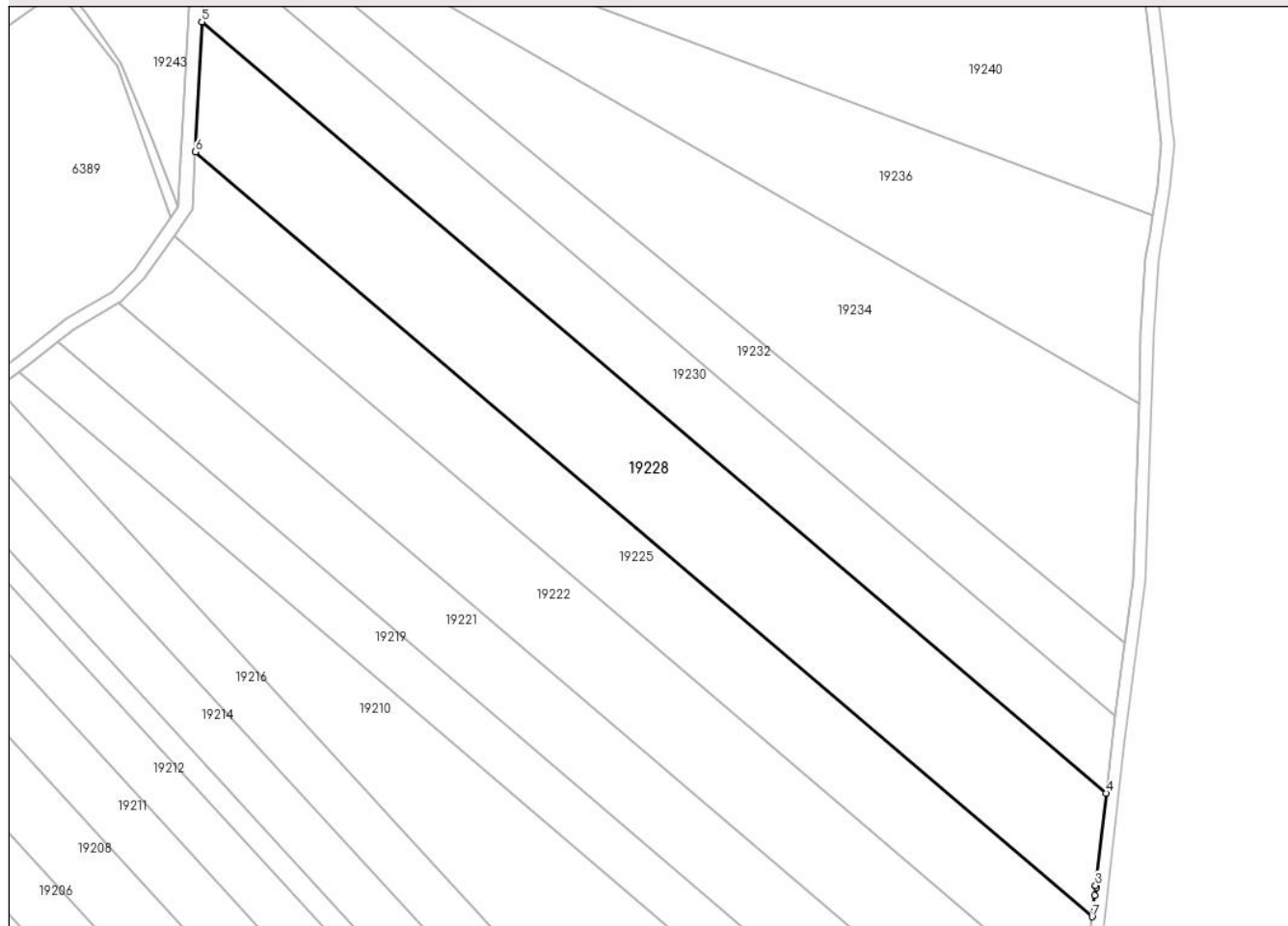
Anexa Nr. 1 La Partea I

Teren

Nr cadastral	Suprafața (mp)*	Observații / Referințe
51774	11.600	

* Suprafața este determinată în planul de proiecție Stereo 70.

DETALII LINIARE IMOBIL



Date referitoare la teren

Crt	Categorie folosință	Intravilan	Suprafața (mp)	Tarla	Parcelă	Nr. topo	Observații / Referințe
1	arabil	NU	11.600	28	52/2	-	

Lungime Segmente

1) Valorile lungimilor segmentelor sunt obținute din proiecție în plan.

Punct început	X / Y	Punct sfârșit	X / Y	Lungime segment (** (m)
1	413.084,082 589.532,467	2	413.084,71 589.534,969	2.579
2	413.084,71 589.534,969	3	413.084,429 589.535,535	0.632
3	413.084,429 589.535,535	4	413.087,652 589.563,964	28.611
4	413.087,652 589.563,964	5	412.808,683 589.801,839	366.617
5	412.808,683 589.801,839	6	412.806,78 589.761,701	40.183

Punct început	X / Y	Punct sfârșit	X / Y	Lungime segment (** (m)
6	412.806,78 589.761,701	7	413.083,336 589.525,884	363.446
7	413.083,336 589.525,884	1	413.084,082 589.532,467	6.626

** Lungimile segmentelor sunt determinate în planul de proiecție Stereo 70 și sunt rotunjite la 1 milimetru.

*** Distanța dintre puncte este formată din segmente cumulate ce sunt mai mici decât valoarea 1 milimetru.

**DATE DESPRE IMOBILUL NR. 19229**

Oficiul de Cadastru și Publicitate Imobiliară CLUJ
Biroul de Cadastru și Publicitate Imobiliară Cluj-Napoca

A. Partea I. Descrierea imobilului

TEREN Extravilan

Adresa: Jud. Cluj

Nr. Crt	Nr cadastral Nr. topografic	Suprafața* (mp)	Observații / Referințe
A1		2.900	Sector cadastral:11 Teren neimprejmuit;

B. Partea II. Proprietari și acte

Inscrieri privitoare la dreptul de proprietate și alte drepturi reale		Referințe
/		
Act Administrativ nr. 1542/1695, din 12/09/2002 emis de CJSDPAT Cluj;		
B1	Intabulare, drept de PROPRIETATE, dobandit prin Reconstituire, cota actuala 1/1, cota initiala 1/1 1) HOSU IOAN, Lipsa CNP	A1

C. Partea III. SARCINI .

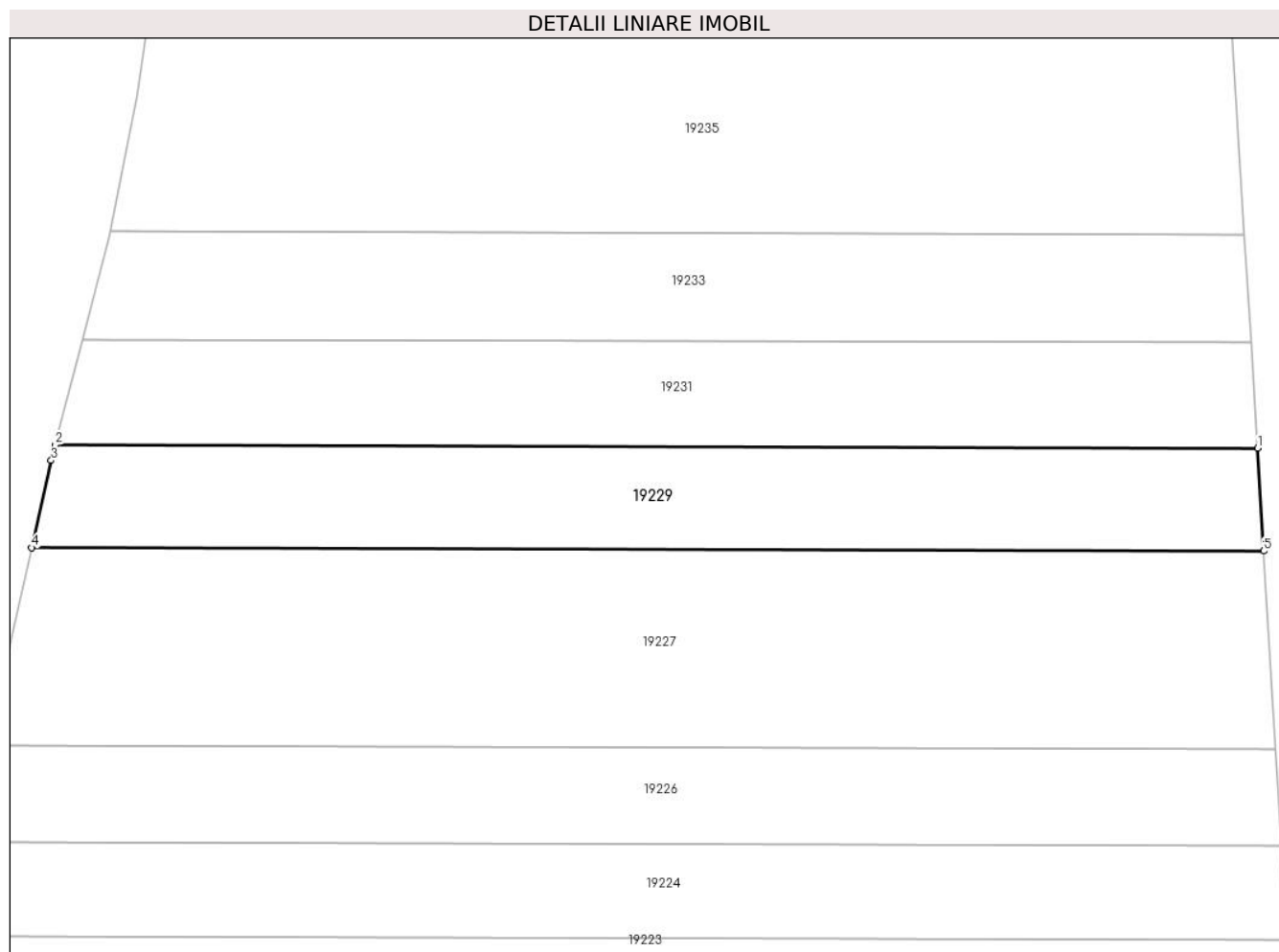
Inscrieri privind dezmembramintele dreptului de proprietate, drepturi reale de garanție și sarcini	Referințe
NU SUNT	

Anexa Nr. 1 La Partea I

Teren

Nr cadastral	Suprafața (mp)*	Observații / Referințe
	2.900	

* Suprafața este determinată în planul de proiecție Stereo 70.



Date referitoare la teren

Crt	Categorie folosință	Intravilan	Suprafața (mp)	Tarla	Parcelă	Nr. topo	Observații / Referințe
1	arabil	NU	2.900	30	10	-	

Lungime Segmente

1) Valorile lungimilor segmentelor sunt obținute din proiecție în plan.

Punct început	X / Y	Punct sfârșit	X / Y	Lungime segment (** (m)
1	413.900,922 589.685,814	2	413.717,74 589.686,311	183.183
2	413.717,74 589.686,311	3	413.717,138 589.683,978	2.409
3	413.717,138 589.683,978	4	413.714,152 589.670,686	13.624
4	413.714,152 589.670,686	5	413.901,868 589.670,177	187.716
5	413.901,868 589.670,177	1	413.900,922 589.685,814	15.666

**** Lungimile segmentelor sunt determinate în planul de proiecție Stereo 70 și sunt rotunjite la 1 milimetru.**

***** Distanța dintre puncte este formată din segmente cumulate ce sunt mai mici decât valoarea 1 milimetru.**

**DATE DESPRE IMOBILUL NR. 19230**

Oficiul de Cadastru și Publicitate Imobiliară CLUJ
Biroul de Cadastru și Publicitate Imobiliară Cluj-Napoca

A. Partea I. Descrierea imobilului

TEREN Extravilan

Adresa: Jud. Cluj

Nr. Crt	Nr cadastral Nr. topografic	Suprafața* (mp)	Observații / Referințe
A1		7.200	Sector cadastral:9 Teren neimprejmuit;

B. Partea II. Proprietari și acte

Inscrieri privitoare la dreptul de proprietate și alte drepturi reale	Referințe
/	
Act Administrativ nr. 3005/1827, din 18/10/2002 emis de CJSDPAT Cluj;	
B1	A1
Intabulare, drept de PROPRIETATE, dobandit prin Reconstituire, cota actuala 1/1, cota initiala 1/1 1) CODOR PETRU, Lipsa CNP	

C. Partea III. SARCINI .

Inscrieri privind dezmembramintele dreptului de proprietate, drepturi reale de garanție și sarcini	Referințe
NU SUNT	

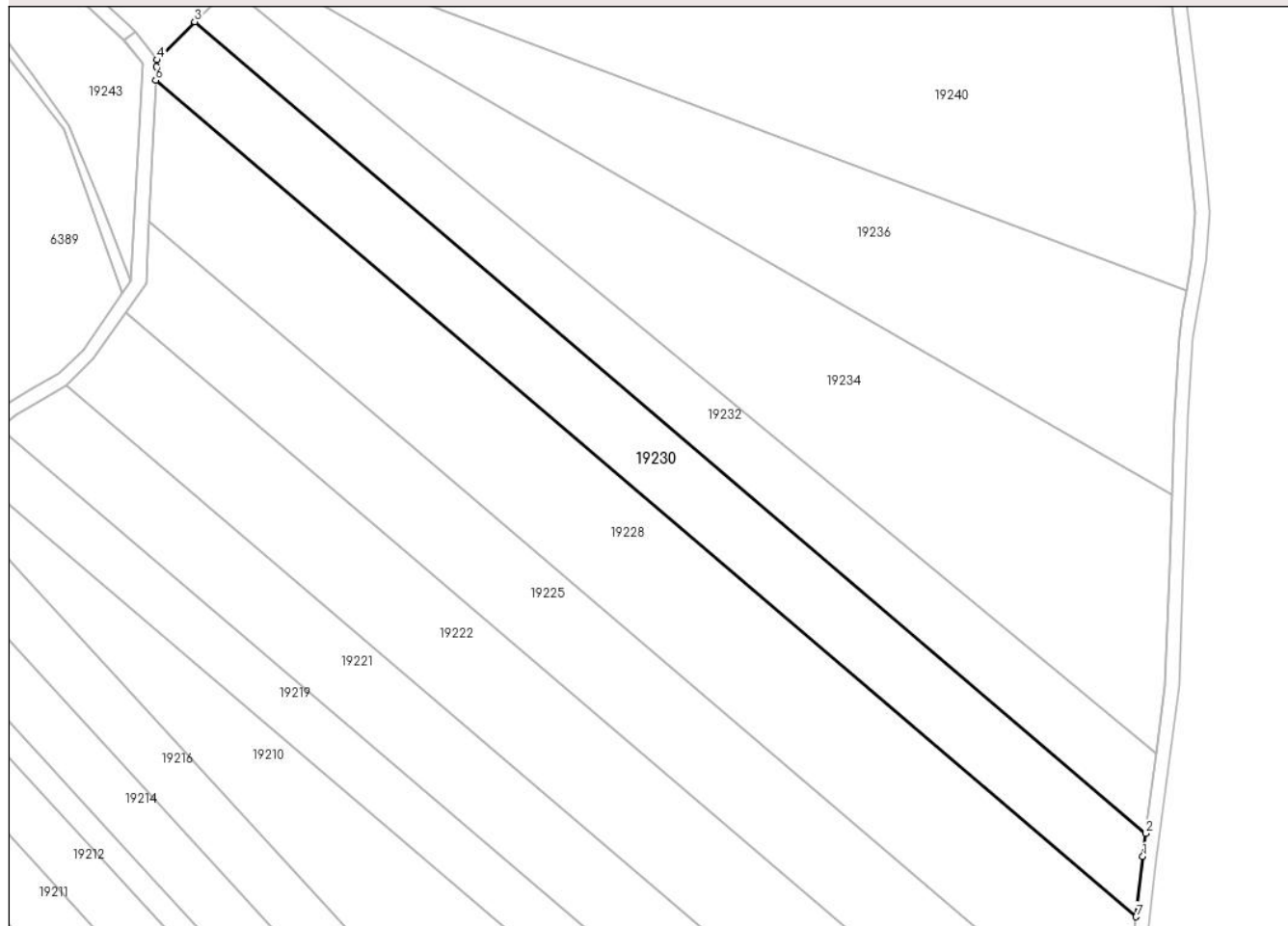
Anexa Nr. 1 La Partea I

Teren

Nr cadastral	Suprafața (mp)*	Observații / Referințe
	7.200	

* Suprafața este determinată în planul de proiecție Stereo 70.

DETALII LINIARE IMOBIL



Date referitoare la teren

Crt	Categorie folosință	Intra vilan	Suprafața (mp)	Tarla	Parcelă	Nr. topo	Observații / Referințe
1	faneata	NU	7.200	28	51/1	-	

Lungime Segmente

1) Valorile lungimilor segmentelor sunt obținute din proiecție în plan.

Punct început	X / Y	Punct sfârșit	X / Y	Lungime segment (** (m)
1	413.089,591 589.581,077	2	413.090,446 589.587,679	6.657
2	413.090,446 589.587,679	3	412.819,795 589.818,461	355.685
3	412.819,795 589.818,461	4	412.809,083 589.807,633	15.232
4	412.809,083 589.807,633	5	412.808,866 589.805,706	1.938
5	412.808,866 589.805,706	6	412.808,683 589.801,839	3.872

Punct început	X / Y	Punct sfârșit	X / Y	Lungime segment (** (m)
6	412.808,683 589.801,839	7	413.087,652 589.563,964	366.617
7	413.087,652 589.563,964	1	413.089,591 589.581,077	17.223

** Lungimile segmentelor sunt determinate în planul de proiecție Stereo 70 și sunt rotunjite la 1 milimetru.

*** Distanța dintre puncte este formată din segmente cumulate ce sunt mai mici decât valoarea 1 milimetru.

**DATE DESPRE IMOBILUL NR. 19231**

Oficiul de Cadastru și Publicitate Imobiliară CLUJ
Biroul de Cadastru și Publicitate Imobiliară Cluj-Napoca

A. Partea I. Descrierea imobilului

TEREN Extravilan

Adresa: Jud. Cluj

Nr. Crt	Nr cadastral Nr. topografic	Suprafața* (mp)	Observații / Referințe
A1		2.900	Sector cadastral:11 Teren neimprejmuit;

B. Partea II. Proprietari și acte

Inscrieri privitoare la dreptul de proprietate și alte drepturi reale	Referințe
/	
Act Administrativ nr. 3064/1970, din 10/01/2003 emis de CJSDPAT Cluj;	
B1	A1
Intabulare, drept de PROPRIETATE, dobandit prin Reconstituire, cota actuala 1/1, cota initiala 1/1	
1) POP EMIL, Lipsa CNP	

C. Partea III. SARCINI .


Inscrieri privind dezmembramintele dreptului de proprietate, drepturi reale de garanție și sarcini	Referințe
NU SUNT	

Anexa Nr. 1 La Partea I

Teren

Nr cadastral	Suprafața (mp)*	Observații / Referințe
	2.900	

* Suprafața este determinată în planul de proiecție Stereo 70.



Date referitoare la teren

Crt	Categorie folosință	Intra vilan	Suprafața (mp)	Tarla	Parcelă	Nr. topo	Observații / Referințe
1	faneata	NU	2.900	30	9	-	

Lungime Segmente

1) Valorile lungimilor segmentelor sunt obținute din proiecție în plan.

Punct început	X / Y	Punct sfârșit	X / Y	Lungime segment (** (m)
1	413.899,95 589.701,872	2	413.721,878 589.702,355	178.073
2	413.721,878 589.702,355	3	413.717,74 589.686,311	16.569
3	413.717,74 589.686,311	4	413.900,922 589.685,814	183.183
4	413.900,922 589.685,814	1	413.899,95 589.701,872	16.087

** Lungimile segmentelor sunt determinate în planul de proiecție Stereo 70 și sunt rotunjite la 1 milimetru.

***** Distanţa dintre puncte este formată din segmente cumulate ce sunt mai mici decât valoarea 1 milimetru.**

**DATE DESPRE IMOBILUL NR. 19232**

Oficiul de Cadastru și Publicitate Imobiliară CLUJ
Biroul de Cadastru și Publicitate Imobiliară Cluj-Napoca

A. Partea I. Descrierea imobilului

TEREN Extravilan

Adresa: Jud. Cluj

Nr. Crt	Nr cadastral Nr. topografic	Suprafața* (mp)	Observații / Referințe
A1		5.800	Sector cadastral:9 Teren neimprejmuit;

B. Partea II. Proprietari și acte

Inscrieri privitoare la dreptul de proprietate și alte drepturi reale	Referințe
/	
Act Administrativ nr. 1564/1798, din 17/10/2002 emis de CJSDPAT Cluj;	
B1	A1
Intabulare, drept de PROPRIETATE, dobandit prin Reconstituire, cota actuala 1/1, cota initiala 1/1 1) POP ALEXANDRU, Lipsa CNP	

C. Partea III. SARCINI .

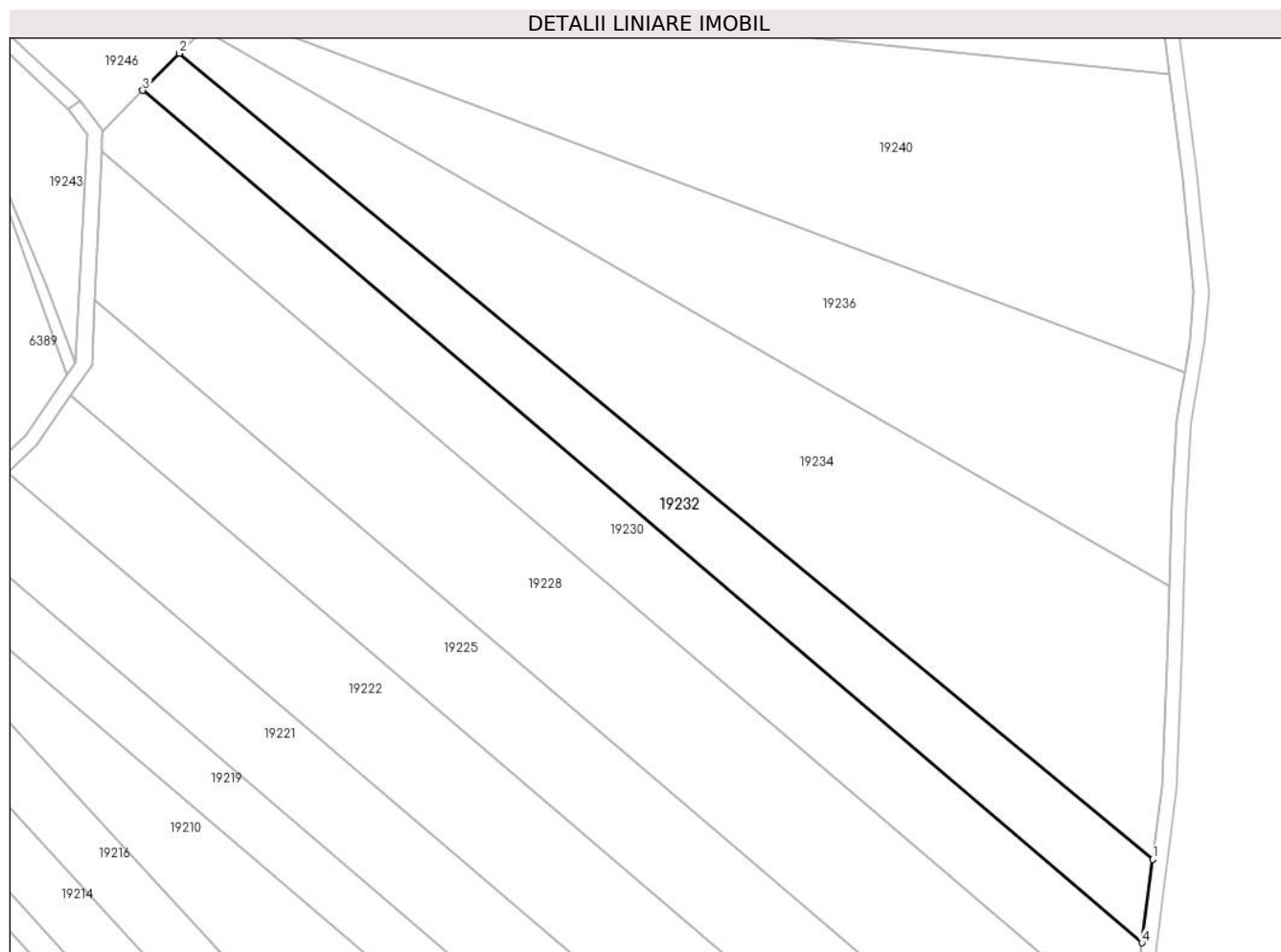
Inscrieri privind dezmembramintele dreptului de proprietate, drepturi reale de garanție și sarcini	Referințe
NU SUNT	

Anexa Nr. 1 La Partea I

Teren

Nr cadastral	Suprafața (mp)*	Observații / Referințe
	5.800	

* Suprafața este determinată în planul de proiecție Stereo 70.



Date referitoare la teren

Crt	Categorie folosință	Intra vilan	Suprafața (mp)	Tarla	Parcelă	Nr. topo	Observații / Referințe
1	arabil	NU	5.800	28	51	-	

Lungime Segmente

1) Valorile lungimilor segmentelor sunt obținute din proiecție în plan.

Punct început	X / Y	Punct sfârșit	X / Y	Lungime segment (** (m)
1	413.093,366 589.610,24	2	412.829,738 589.828,512	342.26
2	412.829,738 589.828,512	3	412.819,795 589.818,461	14.138
3	412.819,795 589.818,461	4	413.090,446 589.587,679	355.685
4	413.090,446 589.587,679	1	413.093,366 589.610,24	22.749

** Lungimile segmentelor sunt determinate în planul de proiecție Stereo 70 și sunt rotunjite la 1 milimetru.

***** Distanţa dintre puncte este formată din segmente cumulate ce sunt mai mici decât valoarea 1 milimetru.**

**DATE DESPRE IMOBILUL NR. 19233**

Oficiul de Cadastru și Publicitate Imobiliară CLUJ
Biroul de Cadastru și Publicitate Imobiliară Cluj-Napoca

A. Partea I. Descrierea imobilului

TEREN Extravilan

Adresa: Jud. Cluj

Nr. Crt	Nr cadastral Nr. topografic	Suprafața* (mp)	Observații / Referințe
A1		2.900	Sector cadastral:11 Teren neimprejmuit;

B. Partea II. Proprietari și acte

Inscrieri privitoare la dreptul de proprietate și alte drepturi reale	Referințe
/	
Act Administrativ nr. 1542/1675, din 10/09/2002 emis de CJSDPAT Cluj;	
B1	A1
Intabulare, drept de PROPRIETATE, dobandit prin Reconstituire, cota actuala 1/1, cota initiala 1/1	
1) BĂGĂCEAN VASILE, Lipsa CNP	

C. Partea III. SARCINI .


Inscrieri privind dezmembramintele dreptului de proprietate, drepturi reale de garanție și sarcini	Referințe
NU SUNT	

Anexa Nr. 1 La Partea I

Teren

Nr cadastral	Suprafața (mp)*	Observații / Referințe
	2.900	

* Suprafața este determinată în planul de proiecție Stereo 70.



Date referitoare la teren

Crt	Categorie folosință	Intravilan	Suprafața (mp)	Tarla	Parcelă	Nr. topo	Observații / Referințe
1	arabil	NU	2.900	30	8	-	

Lungime Segmente

1) Valorile lungimilor segmentelor sunt obținute din proiecție în plan.

Punct început	X / Y	Punct sfârșit	X / Y	Lungime segment (** (m)
1	413.898,95 589.718,405	2	413.726,079 589.718,873	172.872
2	413.726,079 589.718,873	3	413.725,883 589.717,878	1.014
3	413.725,883 589.717,878	4	413.721,878 589.702,355	16.032
4	413.721,878 589.702,355	5	413.899,95 589.701,872	178.073
5	413.899,95 589.701,872	1	413.898,95 589.718,405	16.563

**** Lungimile segmentelor sunt determinate în planul de proiecție Stereo 70 și sunt rotunjite la 1 milimetru.**

***** Distanța dintre puncte este formată din segmente cumulate ce sunt mai mici decât valoarea 1 milimetru.**

**DATE DESPRE IMOBILUL NR. 19234**

Oficiul de Cadastru și Publicitate Imobiliară CLUJ
Biroul de Cadastru și Publicitate Imobiliară Cluj-Napoca

A. Partea I. Descrierea imobilului

TEREN Extravilan

Adresa: Jud. Cluj

Nr. Crt	Nr cadastral Nr. topografic	Suprafața* (mp)	Observații / Referințe
A1		11.600	Sector cadastral:9 Teren neimprejmuit;

B. Partea II. Proprietari și acte

Inscrieri privitoare la dreptul de proprietate și alte drepturi reale	Referințe
/	
Act Administrativ nr. 3005/1834, din 06/11/2002 emis de CJSDPAT Cluj;	
B1	A1
Intabulare, drept de PROPRIETATE, dobandit prin Reconstituire, cota actuala 1/1, cota initiala 1/1 1) PANTEA VASILE, Lipsa CNP	

C. Partea III. SARCINI .

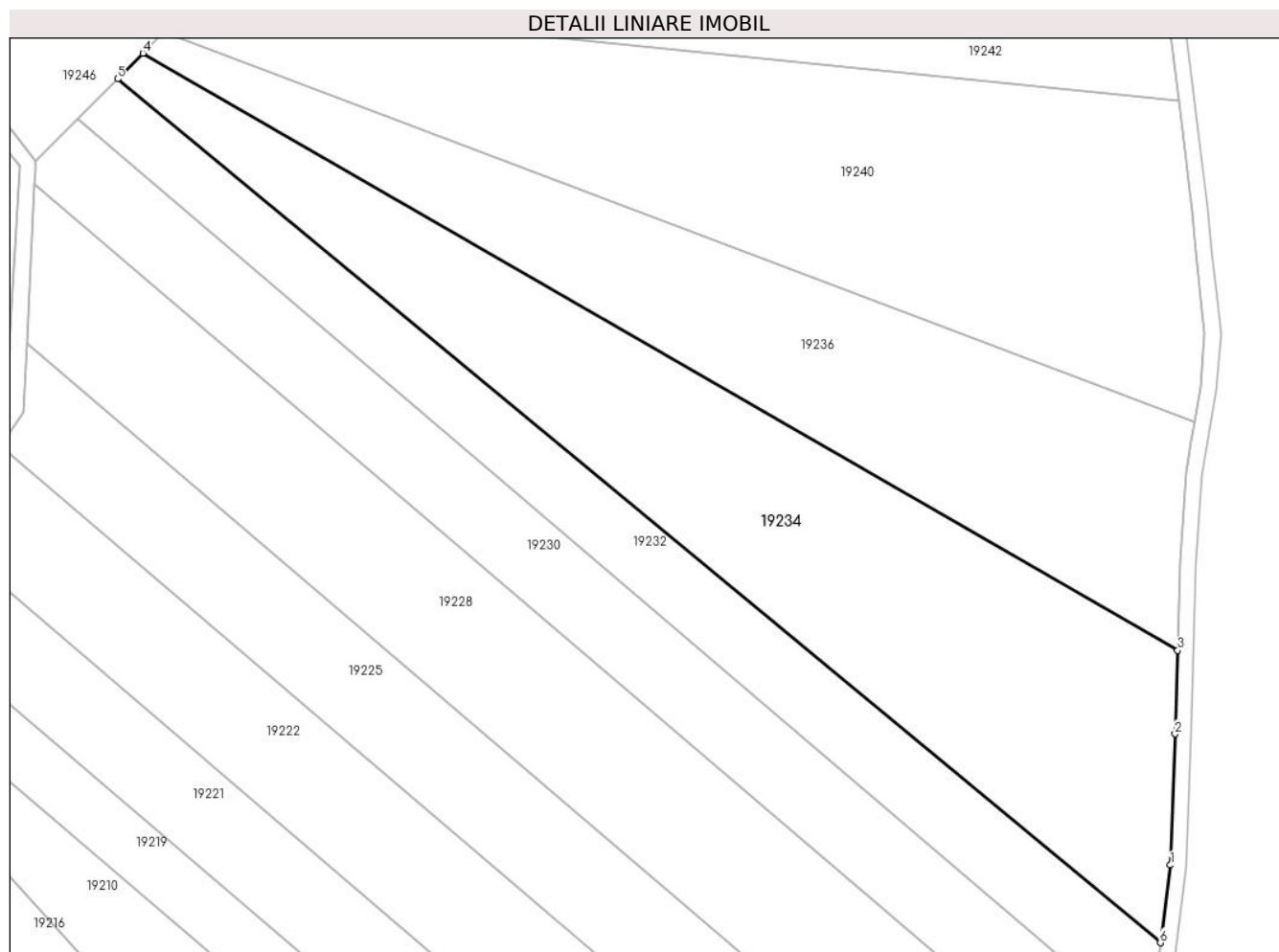
Inscrieri privind dezmembramintele dreptului de proprietate, drepturi reale de garanție și sarcini	Referințe
NU SUNT	

Anexa Nr. 1 La Partea I

Teren

Nr cadastral	Suprafața (mp)*	Observații / Referințe
	11.600	

* Suprafața este determinată în planul de proiecție Stereo 70.



Date referitoare la teren

Crt	Categorie folosință	Intra vilan	Suprafața (mp)	Tarla	Parcelă	Nr. topo	Observații / Referințe
1	faneata	NU	11.600	28	50	-	

Lungime Segmente

1) Valorile lungimilor segmentelor sunt obținute din proiecție în plan.

Punct început	X / Y	Punct sfârșit	X / Y	Lungime segment (** (m)
1	413.095,908 589.629,879	2	413.097,103 589.663,015	33.158
2	413.097,103 589.663,015	3	413.097,771 589.684,124	21.12
3	413.097,771 589.684,124	4	412.836,133 589.834,975	302.011
4	412.836,133 589.834,975	5	412.829,738 589.828,512	9.092
5	412.829,738 589.828,512	6	413.093,366 589.610,24	342.26

Punct început	X / Y	Punct sfârșit	X / Y	Lungime segment (** (m)
6	413.093,366 589.610,24	1	413.095,908 589.629,879	19.803

** Lungimile segmentelor sunt determinate în planul de proiecție Stereo 70 și sunt rotunjite la 1 milimetru.

*** Distanța dintre puncte este formată din segmente cumulate ce sunt mai mici decât valoarea 1 milimetru.

**DATE DESPRE IMOBILUL NR. 19235**

Oficiul de Cadastru și Publicitate Imobiliară CLUJ
Biroul de Cadastru și Publicitate Imobiliară Cluj-Napoca

A. Partea I. Descrierea imobilului

TEREN Extravilan

Adresa: Jud. Cluj

Nr. Crt	Nr cadastral Nr. topografic	Suprafața* (mp)	Observații / Referințe
A1		5.800	Sector cadastral:11 Teren neimprejmuit;

B. Partea II. Proprietari și acte

Inscrieri privitoare la dreptul de proprietate și alte drepturi reale		Referințe
/		
Act Administrativ nr. 3064/1948, din 10/01/2003 emis de CJSDPAT Cluj;		
B1	Intabulare, drept de PROPRIETATE, dobandit prin Reconstituire, cota actuala 1/1, cota initiala 1/1 1) MINTEOAN MARIA , Lipsa CNP	A1

C. Partea III. SARCINI .

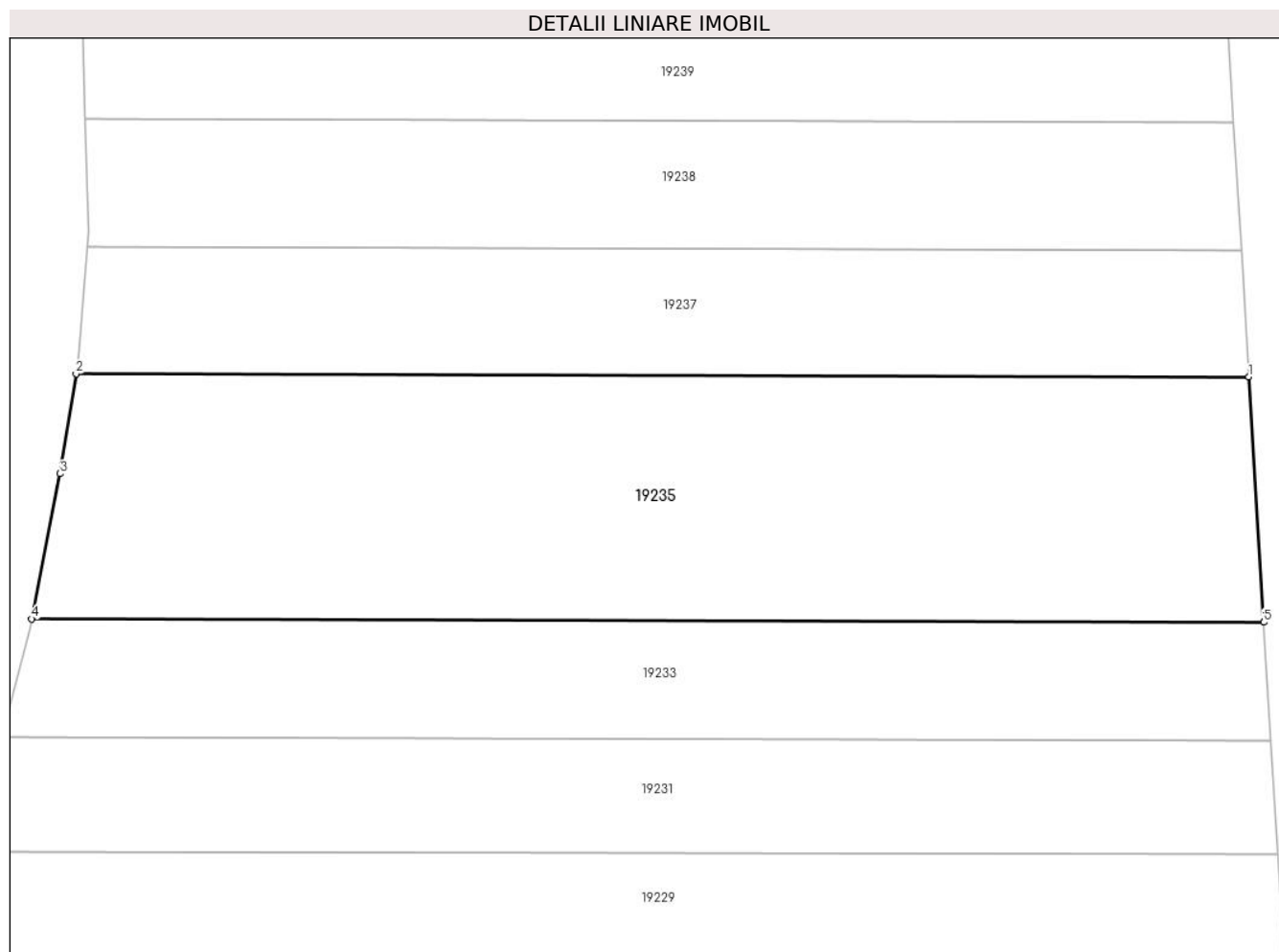
Inscrieri privind dezmembramintele dreptului de proprietate, drepturi reale de garanție și sarcini	Referințe
NU SUNT	

Anexa Nr. 1 La Partea I

Teren

Nr cadastral	Suprafața (mp)*	Observații / Referințe
	5.800	

* Suprafața este determinată în planul de proiecție Stereo 70.



Date referitoare la teren

Crt	Categorie folosință	Intra vilan	Suprafața (mp)	Tarla	Parcelă	Nr. topo	Observații / Referințe
1	arabil	NU	5.800	30	7	-	

Lungime Segmente

1) Valorile lungimilor segmentelor sunt obținute din proiecție în plan.

Punct început	X / Y	Punct sfârșit	X / Y	Lungime segment (** (m)
1	413.896,868 589.752,821	2	413.732,313 589.753,267	164.555
2	413.732,313 589.753,267	3	413.730,097 589.739,241	14.201
3	413.730,097 589.739,241	4	413.726,079 589.718,873	20.76
4	413.726,079 589.718,873	5	413.898,95 589.718,405	172.872
5	413.898,95 589.718,405	1	413.896,868 589.752,821	34.48

**** Lungimile segmentelor sunt determinate în planul de proiecție Stereo 70 și sunt rotunjite la 1 milimetru.**

***** Distanța dintre puncte este formată din segmente cumulate ce sunt mai mici decât valoarea 1 milimetru.**

**DATE DESPRE IMOBILUL NR. 19236**

Oficiul de Cadastru și Publicitate Imobiliară CLUJ
Biroul de Cadastru și Publicitate Imobiliară Cluj-Napoca

A. Partea I. Descrierea imobilului

TEREN Extravilan

Adresa: Jud. Cluj

Nr. Crt	Nr cadastral Nr. topografic	Suprafața* (mp)	Observații / Referințe
A1		8.800	Sector cadastral:9 Teren neimprejmuit;

B. Partea II. Proprietari și acte

Inscrieri privitoare la dreptul de proprietate și alte drepturi reale	Referințe
/	
Act Administrativ nr. 3005/1836, din 06/11/2002 emis de CJSDPAT Cluj;	
B1	A1
Intabulare, drept de PROPRIETATE, dobandit prin Reconstituire, cota actuala 1/1, cota initiala 1/1 1) RADU PETRU, Lipsa CNP	

C. Partea III. SARCINI .

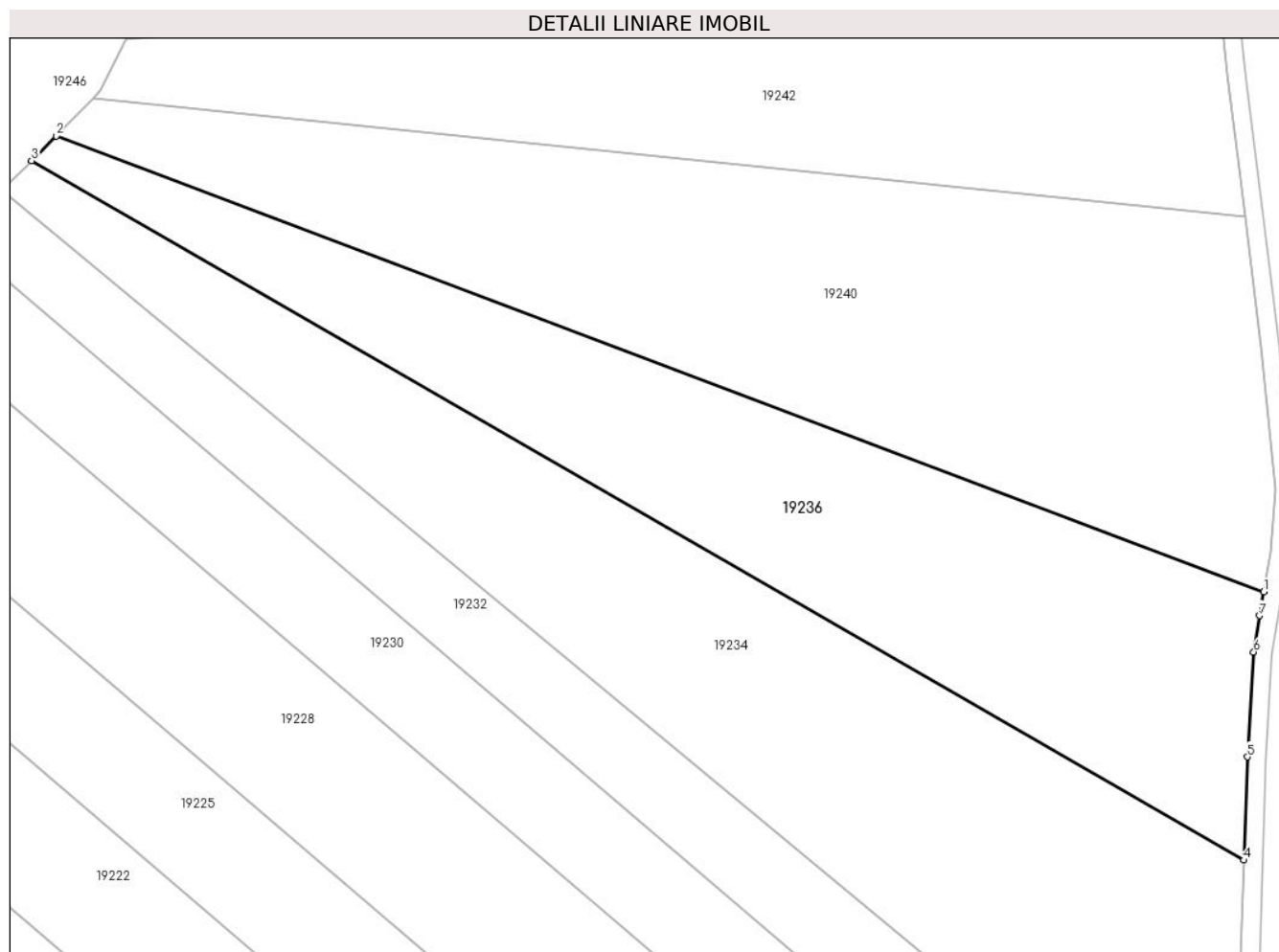
Inscrieri privind dezmembramintele dreptului de proprietate, drepturi reale de garanție și sarcini	Referințe
NU SUNT	

Anexa Nr. 1 La Partea I

Teren

Nr cadastral	Suprafața (mp)*	Observații / Referințe
	8.800	

* Suprafața este determinată în planul de proiecție Stereo 70.



Date referitoare la teren

Crt	Categorie folosință	Intravilan	Suprafața (mp)	Tarla	Parcelă	Nr. topo	Observații / Referințe
1	faneata	NU	8.800	28	48	-	

Lungime Segmente

1) Valorile lungimilor segmentelor sunt obținute din proiecție în plan.

Punct început	X / Y	Punct sfârșit	X / Y	Lungime segment (** (m)
1	413.102,02 589.741,975	2	412.841,407 589.840,307	278.547
2	412.841,407 589.840,307	3	412.836,133 589.834,975	7.5
3	412.836,133 589.834,975	4	413.097,771 589.684,124	302.011
4	413.097,771 589.684,124	5	413.098,475 589.706,371	22.258
5	413.098,475 589.706,371	6	413.099,857 589.729,003	22.674

Punct început	X / Y	Punct sfârșit	X / Y	Lungime segment (** (m)
6	413.099,857 589.729,003	7	413.101,166 589.736,853	7.958
7	413.101,166 589.736,853	1	413.102,02 589.741,975	5.192

** Lungimile segmentelor sunt determinate în planul de proiecție Stereo 70 și sunt rotunjite la 1 milimetru.

*** Distanța dintre puncte este formată din segmente cumulate ce sunt mai mici decât valoarea 1 milimetru.

**DATE DESPRE IMOBILUL NR. 19237**

Oficiul de Cadastru și Publicitate Imobiliară CLUJ
Biroul de Cadastru și Publicitate Imobiliară Cluj-Napoca

A. Partea I. Descrierea imobilului

TEREN Extravilan

Adresa: Jud. Cluj

Nr. Crt	Nr cadastral Nr. topografic	Suprafața* (mp)	Observații / Referințe
A1		2.900	Sector cadastral:11 Teren neimprejmuit;

B. Partea II. Proprietari și acte

Inscrieri privitoare la dreptul de proprietate și alte drepturi reale		Referințe
/		
Act Administrativ nr. 3064/1954, din 10/01/2003 emis de CJSDPAT Cluj;		
B1	Intabulare, drept de PROPRIETATE, dobandit prin Reconstituire, cota actuala 1/1, cota initiala 1/1 1) CRISAN SIMION, Lipsa CNP	A1

C. Partea III. SARCINI .

Inscrieri privind dezmembramintele dreptului de proprietate, drepturi reale de garanție și sarcini	Referințe
NU SUNT	


Anexa Nr. 1 La Partea I

Teren

Nr cadastral	Suprafața (mp)*	Observații / Referințe
	2.900	

* Suprafața este determinată în planul de proiecție Stereo 70.

DETALII LINIARE IMOBIL



Date referitoare la teren

Crt	Categorie folosință	Intravilan	Suprafața (mp)	Tarla	Parcelă	Nr. topo	Observații / Referințe
1	arabil	NU	2.900	30	6	-	

Lungime Segmente

1) Valorile lungimilor segmentelor sunt obținute din proiecție în plan.

Punct început	X / Y	Punct sfârșit	X / Y	Lungime segment (** (m)
1	413.895,792 589.770,601	2	413.733,853 589.771,04	161.939
2	413.733,853 589.771,04	3	413.732,806 589.756,391	14.686
3	413.732,806 589.756,391	4	413.732,313 589.753,267	3.162
4	413.732,313 589.753,267	5	413.896,868 589.752,821	164.555
5	413.896,868 589.752,821	1	413.895,792 589.770,601	17.812

**** Lungimile segmentelor sunt determinate în planul de proiecție Stereo 70 și sunt rotunjite la 1 milimetru.**

***** Distanța dintre puncte este formată din segmente cumulate ce sunt mai mici decât valoarea 1 milimetru.**

**DATE DESPRE IMOBILUL NR. 19238**

Oficiul de Cadastru și Publicitate Imobiliară CLUJ
Biroul de Cadastru și Publicitate Imobiliară Cluj-Napoca

A. Partea I. Descrierea imobilului

TEREN Extravilan

Adresa: Jud. Cluj

Nr. Crt	Nr cadastral Nr. topografic	Suprafața* (mp)	Observații / Referințe
A1		2.900	Sector cadastral:11 Teren neimprejmuit;

B. Partea II. Proprietari și acte

Inscrieri privitoare la dreptul de proprietate și alte drepturi reale	Referințe
/	
Act Administrativ nr. 3397/3129, din 02/07/2007 emis de CJSDPAT Cluj;	
B1	A1
Intabulare, drept de PROPRIETATE, dobandit prin Reconstituire, cota actuala 1/1, cota initiala 1/1 1) BUCUR MARIA, Lipsa CNP	

C. Partea III. SARCINI .

Inscrieri privind dezmembramintele dreptului de proprietate, drepturi reale de garanție și sarcini	Referințe
NU SUNT	

Anexa Nr. 1 La Partea I

Teren

Nr cadastral	Suprafața (mp)*	Observații / Referințe
	2.900	

* Suprafața este determinată în planul de proiecție Stereo 70.

DETALII LINIARE IMOBIL



Date referitoare la teren

Crt	Categorie folosință	Intravilan	Suprafața (mp)	Tarla	Parcelă	Nr. topo	Observații / Referințe
1	arabil	NU	2.900	30	3	-	

Lungime Segmente

1) Valorile lungimilor segmentelor sunt obținute din proiecție în plan.

Punct început	X / Y	Punct sfârșit	X / Y	Lungime segment (** (m)
1	413.733,576 589.789,004	2	413.734,011 589.773,24	15.77
2	413.734,011 589.773,24	3	413.733,853 589.771,04	2.206
3	413.733,853 589.771,04	4	413.895,792 589.770,601	161.939
4	413.895,792 589.770,601	5	413.894,705 589.788,567	17.999
5	413.894,705 589.788,567	1	413.733,576 589.789,004	161.129

**** Lungimile segmentelor sunt determinate în planul de proiecție Stereo 70 și sunt rotunjite la 1 milimetru.**

***** Distanța dintre puncte este formată din segmente cumulate ce sunt mai mici decât valoarea 1 milimetru.**

**DATE DESPRE IMOBILUL NR. 19239**

Oficiul de Cadastru și Publicitate Imobiliară CLUJ
Biroul de Cadastru și Publicitate Imobiliară Cluj-Napoca

A. Partea I. Descrierea imobilului

TEREN Extravilan

Adresa: Jud. Cluj

Nr. Crt	Nr cadastral Nr. topografic	Suprafața* (mp)	Observații / Referințe
A1		2.900	Sector cadastral:11 Teren neimprejmuit;

B. Partea II. Proprietari și acte

Inscrieri privitoare la dreptul de proprietate și alte drepturi reale		Referințe
/		
Act Administrativ nr. 3397/3123, din 02/07/2007 emis de CJSDPAT Cluj;		
B1	Intabulare, drept de PROPRIETATE, dobandit prin Reconstituire, cota actuala 1/1, cota initiala 1/1 1) RUSU ILEANA, Lipsa CNP 2) POD ANA, Lipsa CNP	A1

C. Partea III. SARCINI .

Inscrieri privind dezmembramintele dreptului de proprietate, drepturi reale de garanție și sarcini	Referințe
NU SUNT	

Anexa Nr. 1 La Partea I

Teren

Nr cadastral	Suprafața (mp)*	Observații / Referințe
	2.900	

* Suprafața este determinată în planul de proiecție Stereo 70.

DETALII LINIARE IMOBIL



Date referitoare la teren

Crt	Categorie folosință	Intravilan	Suprafața (mp)	Tarla	Parcelă	Nr. topo	Observații / Referințe
1	arabil	NU	2.900	30	2/1	-	

Lungime Segmente

1) Valorile lungimilor segmentelor sunt obținute din proiecție în plan.

Punct început	X / Y	Punct sfârșit	X / Y	Lungime segment (** (m)
1	413.893,614 589.806,601	2	413.733,014 589.807,036	160.601
2	413.733,014 589.807,036	3	413.733,108 589.806,036	1.005
3	413.733,108 589.806,036	4	413.733,576 589.789,004	17.038
4	413.733,576 589.789,004	5	413.894,705 589.788,567	161.129
5	413.894,705 589.788,567	1	413.893,614 589.806,601	18.067

**** Lungimile segmentelor sunt determinate în planul de proiecție Stereo 70 și sunt rotunjite la 1 milimetru.**

***** Distanța dintre puncte este formată din segmente cumulate ce sunt mai mici decât valoarea 1 milimetru.**

**DATE DESPRE IMOBILUL NR. 19240**

Oficiul de Cadastru și Publicitate Imobiliară CLUJ
Biroul de Cadastru și Publicitate Imobiliară Cluj-Napoca

A. Partea I. Descrierea imobilului

TEREN Extravilan

Adresa: Jud. Cluj

Nr. Crt	Nr cadastral Nr. topografic	Suprafața* (mp)	Observații / Referințe
A1		11.600	Sector cadastral:9 Teren neimprejmuit;

B. Partea II. Proprietari și acte

Inscrieri privitoare la dreptul de proprietate și alte drepturi reale	Referințe
/	
Act Administrativ nr. 3005/1830, din 18/10/2002 emis de CJSDPAT Cluj;	
B1	A1
Intabulare, drept de PROPRIETATE, dobandit prin Reconstituire, cota actuala 1/1, cota initiala 1/1 1) SEICHEI IOAN, Lipsa CNP	

C. Partea III. SARCINI .

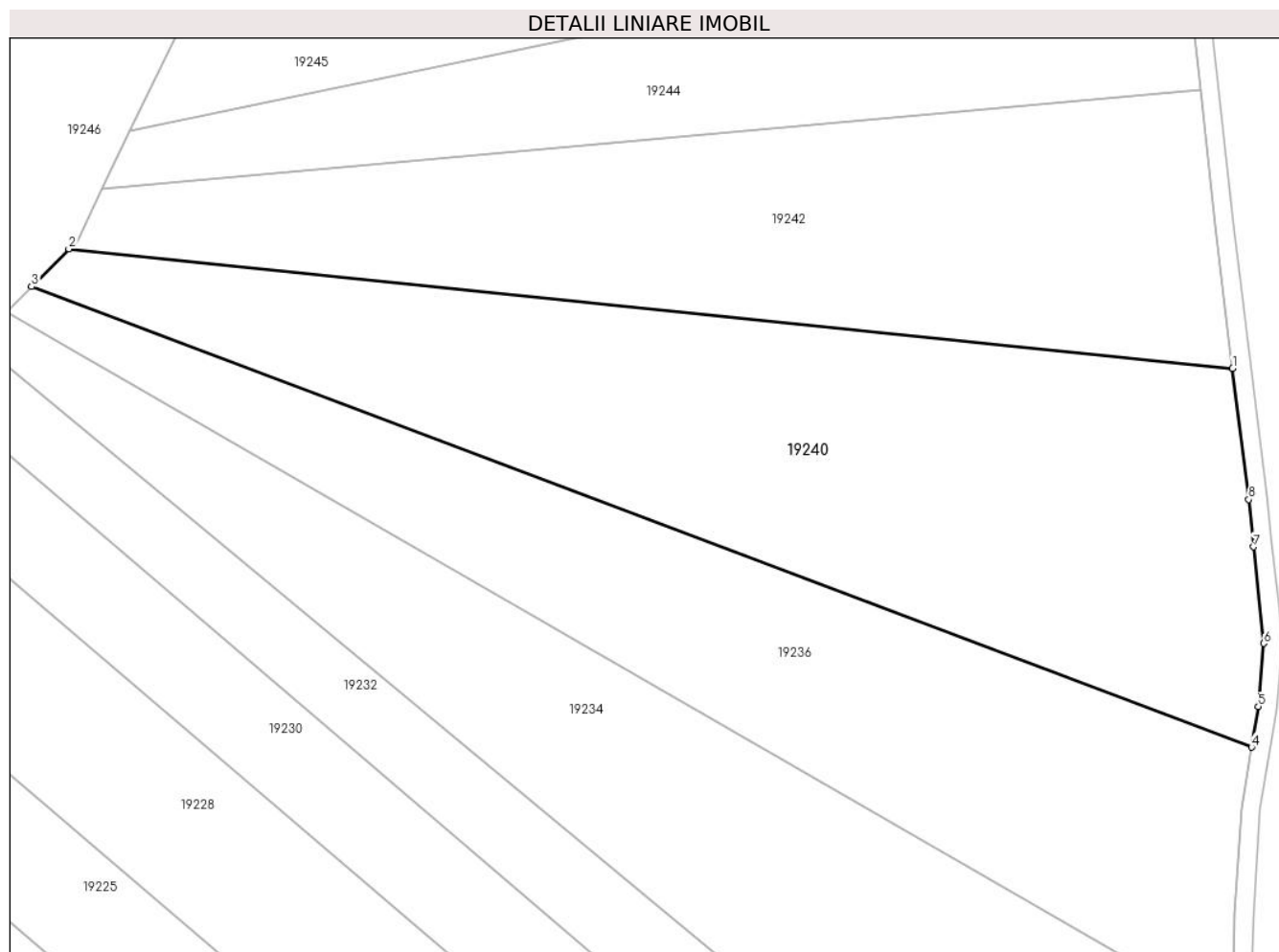
Inscrieri privind dezmembramintele dreptului de proprietate, drepturi reale de garanție și sarcini	Referințe
NU SUNT	

Anexa Nr. 1 La Partea I

Teren

Nr cadastral	Suprafața (mp)*	Observații / Referințe
	11.600	

* Suprafața este determinată în planul de proiecție Stereo 70.



Date referitoare la teren

Crt	Categorie folosință	Intravilan	Suprafața (mp)	Tarla	Parcelă	Nr. topo	Observații / Referințe
1	faneata	NU	11.600	28	47	-	

Lungime Segmente

1) Valorile lungimilor segmentelor sunt obținute din proiecție în plan.

Punct început	X / Y	Punct sfârșit	X / Y	Lungime segment (** (m)
1	413.097,971 589.822,825	2	412.849,365 589.848,35	249.914
2	412.849,365 589.848,35	3	412.841,407 589.840,307	11.314
3	412.841,407 589.840,307	4	413.102,02 589.741,975	278.547
4	413.102,02 589.741,975	5	413.103,461 589.750,618	8.763
5	413.103,461 589.750,618	6	413.104,614 589.764,116	13.547

Punct început	X / Y	Punct sfârșit	X / Y	Lungime segment (** (m)
6	413.104,614 589.764,116	7	413.102,461 589.784,732	20.728
7	413.102,461 589.784,732	8	413.101,403 589.794,856	10.179
8	413.101,403 589.794,856	1	413.097,971 589.822,825	28.179

** Lungimile segmentelor sunt determinate în planul de proiecție Stereo 70 și sunt rotunjite la 1 milimetru.

*** Distanța dintre puncte este formată din segmente cumulate ce sunt mai mici decât valoarea 1 milimetru.

**DATE DESPRE IMOBILUL NR. 19241**

Oficiul de Cadastru și Publicitate Imobiliară CLUJ
Biroul de Cadastru și Publicitate Imobiliară Cluj-Napoca

A. Partea I. Descrierea imobilului

TEREN Extravilan

Adresa: Jud. Cluj

Nr. Crt	Nr cadastral Nr. topografic	Suprafața* (mp)	Observații / Referințe
A1		2.900	Sector cadastral:11 Teren neimprejmuit;

B. Partea II. Proprietari și acte

Inscrieri privitoare la dreptul de proprietate și alte drepturi reale	Referințe
/	
Act Administrativ nr. 1542/1696, din 12/09/2002 emis de CJSDPAT Cluj;	
B1	A1
Intabulare, drept de PROPRIETATE, dobandit prin Reconstituire, cota actuala 1/1, cota initiala 1/1	
1) FELDEREAN MARIA, Lipsa CNP	

C. Partea III. SARCINI .

Inscrieri privind dezmembramintele dreptului de proprietate, drepturi reale de garanție și sarcini	Referințe
NU SUNT	

Anexa Nr. 1 La Partea I

Teren

Nr cadastral	Suprafața (mp)*	Observații / Referințe
	2.900	

* Suprafața este determinată în planul de proiecție Stereo 70.

DETALII LINIARE IMOBIL



Date referitoare la teren

Crt	Categorie folosință	Intravilan	Suprafața (mp)	Tarla	Parcelă	Nr. topo	Observații / Referințe
1	arabil	NU	2.900	30	1	-	

Lungime Segmente

1) Valorile lungimilor segmentelor sunt obținute din proiecție în plan.

Punct început	X / Y	Punct sfârșit	X / Y	Lungime segment (** (m)
1	413.731,301 589.825,292	2	413.733,014 589.807,036	18.336
2	413.733,014 589.807,036	3	413.893,614 589.806,601	160.601
3	413.893,614 589.806,601	4	413.892,537 589.824,401	17.832
4	413.892,537 589.824,401	1	413.731,301 589.825,292	161.238

** Lungimile segmentelor sunt determinate în planul de proiecție Stereo 70 și sunt rotunjite la 1 milimetru.

***** Distanţa dintre puncte este formată din segmente cumulate ce sunt mai mici decât valoarea 1 milimetru.**

**DATE DESPRE IMOBILUL NR. 19242**

Oficiul de Cadastru și Publicitate Imobiliară CLUJ
Biroul de Cadastru și Publicitate Imobiliară Cluj-Napoca

A. Partea I. Descrierea imobilului

TEREN Extravilan

Adresa: Jud. Cluj

Nr. Crt	Nr cadastral Nr. topografic	Suprafața* (mp)	Observații / Referințe
A1		8.700	Sector cadastral:9 Teren neimprejmuit;

B. Partea II. Proprietari și acte

Inscrieri privitoare la dreptul de proprietate și alte drepturi reale	Referințe
/	
Act Administrativ nr. 3005/1832, din 18/10/2002 emis de CJSDPAT Cluj;	
B1	A1
Intabulare, drept de PROPRIETATE, dobandit prin Reconstituire, cota actuala 1/1, cota initiala 1/1	
1) RAD VALER, Lipsa CNP	

C. Partea III. SARCINI .

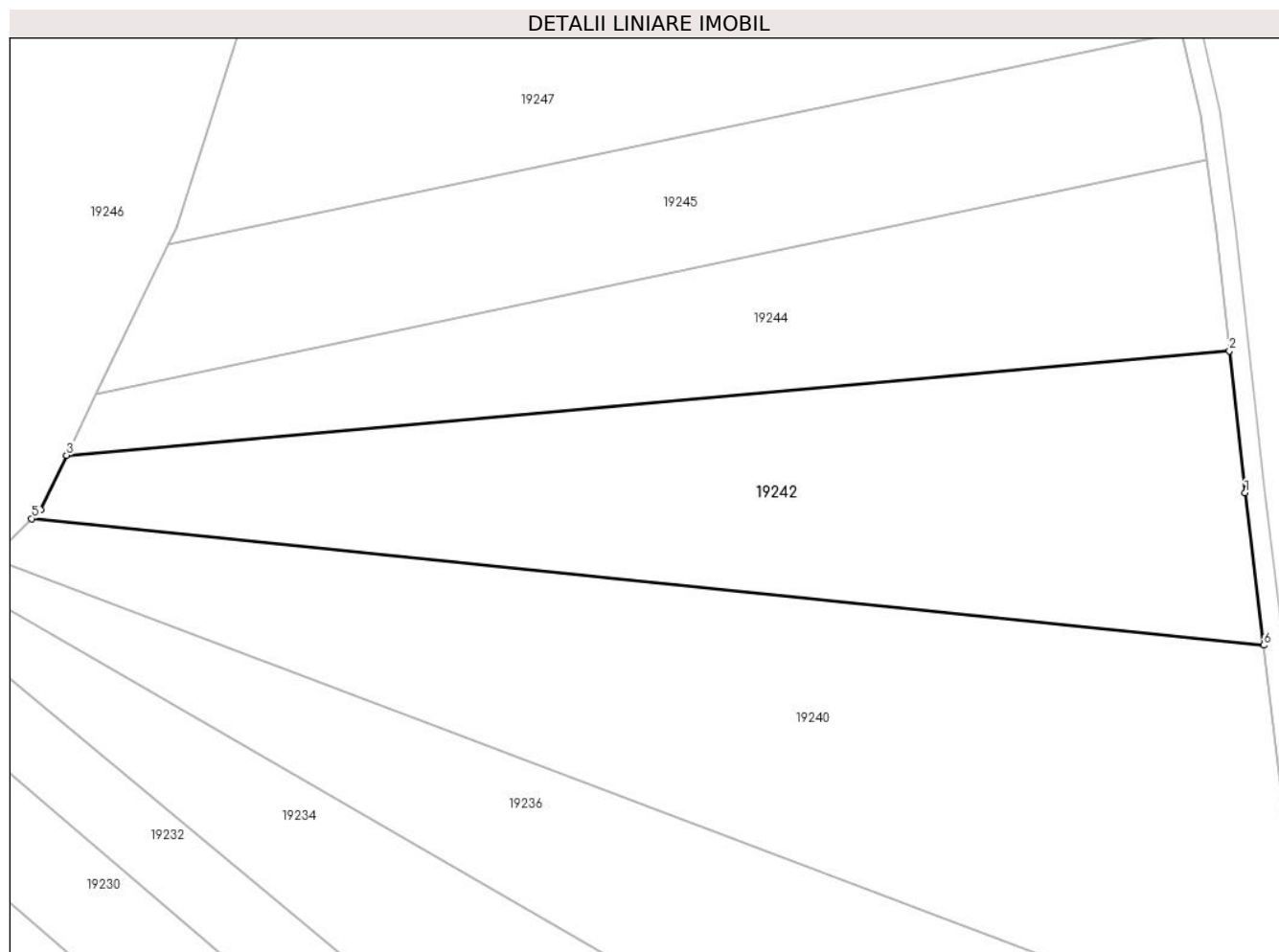
Inscrieri privind dezmembramintele dreptului de proprietate, drepturi reale de garanție și sarcini	Referințe
NU SUNT	

Anexa Nr. 1 La Partea I

Teren

Nr cadastral	Suprafața (mp)*	Observații / Referințe
	8.700	

* Suprafața este determinată în planul de proiecție Stereo 70.



Date referitoare la teren

Crt	Categorie folosință	Intravilan	Suprafața (mp)	Tarla	Parcelă	Nr. topo	Observații / Referințe
1	faneata	NU	8.700	28	46	-	

Lungime Segmente

1) Valorile lungimilor segmentelor sunt obținute din proiecție în plan.

Punct început	X / Y	Punct sfârșit	X / Y	Lungime segment (** (m)
1	413.094,203 589.853,536	2	413.091,051 589.882,168	28.805
2	413.091,051 589.882,168	3	412.856,447 589.861,112	235.547
3	412.856,447 589.861,112	4	412.851,141 589.850,146	12.182
4	412.851,141 589.850,146	5	412.849,365 589.848,35	2.526
5	412.849,365 589.848,35	6	413.097,971 589.822,825	249.914

Punct început	X / Y	Punct sfârșit	X / Y	Lungime segment (** (m)
6	413.097,971 589.822,825	1	413.094,203 589.853,536	30.941

** Lungimile segmentelor sunt determinate în planul de proiecție Stereo 70 și sunt rotunjite la 1 milimetru.

*** Distanța dintre puncte este formată din segmente cumulate ce sunt mai mici decât valoarea 1 milimetru.

**DATE DESPRE IMOBILUL NR. 19243**

Oficiul de Cadastru și Publicitate Imobiliară CLUJ
Biroul de Cadastru și Publicitate Imobiliară Cluj-Napoca

A. Partea I. Descrierea imobilului

TEREN Extravilan

Adresa: Jud. Cluj

Nr. Crt	Nr cadastral Nr. topografic	Suprafața* (mp)	Observații / Referințe
A1		4.340	Sector cadastral:9 Teren neimprejmuit;

B. Partea II. Proprietari și acte

Inscrieri privitoare la dreptul de proprietate și alte drepturi reale		Referințe
/		
Act Normativ nr. 7, din 13/03/1996 emis de PARLAMENTUL ROMANIEI;		
B1	Inscrierea provizorie, drept de PROPRIETATE, dobandit prin Lege, cota actuala 1/1, cota initiala 1/1	A1
1) COMUNA COJOCNA, CIF:5022204, PROPRIETAR NEIDENTIFICAT		

C. Partea III. SARCINI .

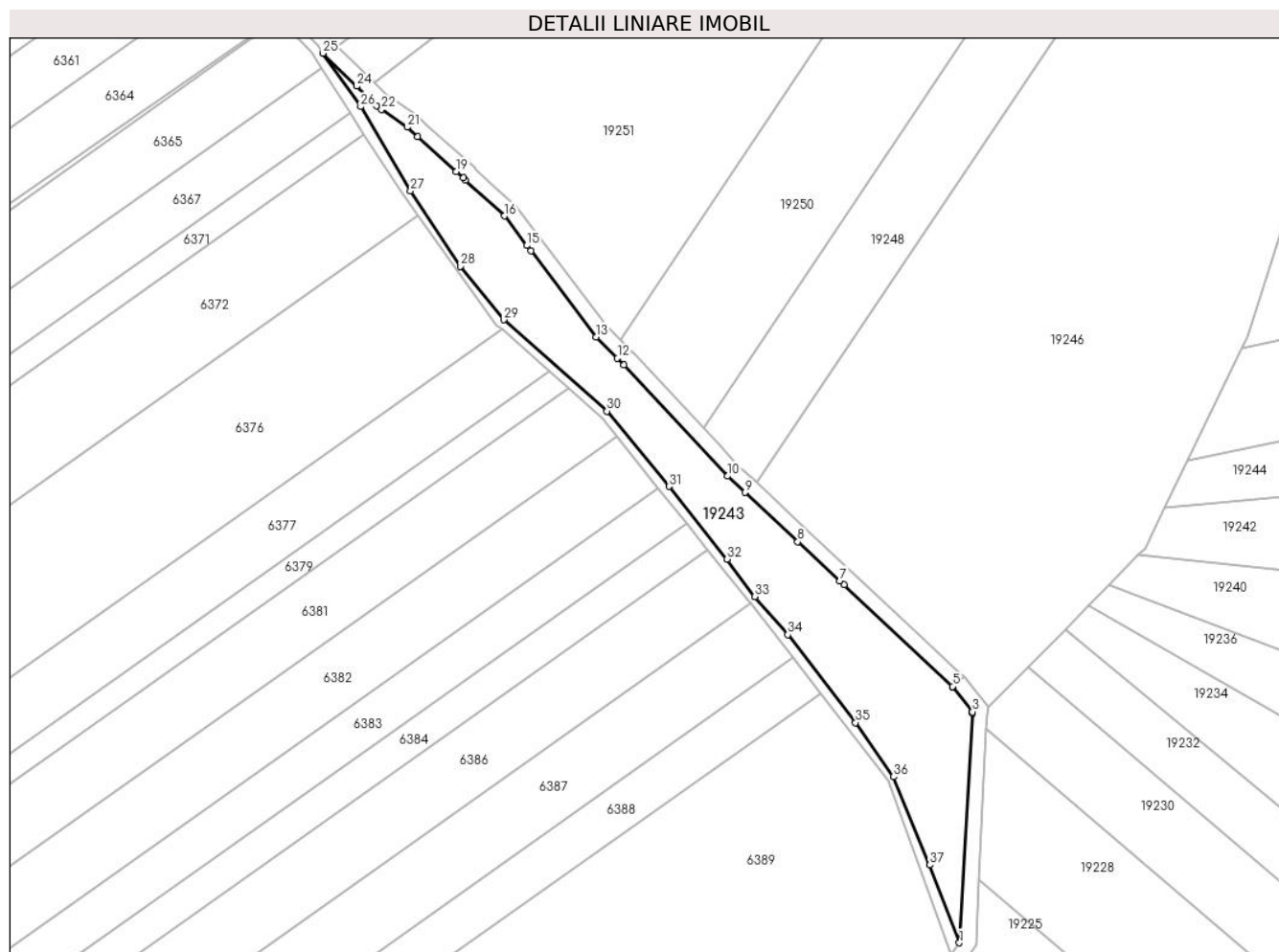
Inscrieri privind dezmembramintele dreptului de proprietate, drepturi reale de garanție și sarcini	Referințe
NU SUNT	

Anexa Nr. 1 La Partea I

Teren

Nr cadastral	Suprafața (mp)*	Observații / Referințe
	4.340	

* Suprafața este determinată în planul de proiecție Stereo 70.



Date referitoare la teren

Crt	Categorie folosință	Intravilan	Suprafața (mp)	Tarla	Parcelă	Nr. topo	Observații / Referințe
1	curți constructii	NU	4.340	28	-	-	

Lungime Segmente

1) Valorile lungimilor segmentelor sunt obținute din proiecție în plan.

Punct început	X / Y	Punct sfârșit	X / Y	Lungime segment (** (m)
1	412.801,464 589.744,739	2	412.804,891 589.806,154	61.511
3	412.804,926 589.806,468	4	412.799,854 589.813,021	8.287
5	412.799,614 589.813,245	6	412.770,599 589.840,381	39.727
7	412.769,423 589.841,481	8	412.758,224 589.851,955	15.334
9	412.744,108 589.865,082	10	412.739,393 589.869,467	6.439

Punct început	X / Y	Punct sfârșit	X / Y	Lungime segment (** (m)
2	412.804,891 589.806,154	3	412.804,926 589.806,468	0.316
4	412.799,854 589.813,021	5	412.799,614 589.813,245	0.328
6	412.770,599 589.840,381	7	412.769,423 589.841,481	1.609
8	412.758,224 589.851,955	9	412.744,108 589.865,082	19.276
10	412.739,393 589.869,467	11	412.711,726 589.899,222	40.63

Punct început	X / Y	Punct sfârșit	X / Y	Lungime segment (** (m)
11	412.711,726 589.899,222	12	412.709,995 589.900,959	2.452
13	412.704,28 589.906,691	14	412.686,844 589.929,684	28.856
15	412.685,77 589.931,099	16	412.679,777 589.939,002	9.918
17	412.669,302 589.948,554	18	412.668,798 589.949,165	0.792
19	412.666,798 589.950,837	20	412.656,545 589.960,188	13.876
21	412.653,74 589.962,714	22	412.646,907 589.967,484	8.334
23	412.645,505 589.968,463	24	412.640,19 589.973,681	7.448
25	412.631,216 589.982,491	26	412.641,323 589.968,22	17.488
27	412.654,629 589.945,685	28	412.667,935 589.925,552	24.133
29	412.679,556 589.911,246	30	412.707,166 589.886,848	36.845
31	412.723,805 589.866,691	32	412.739,277 589.847,247	24.848
33	412.746,739 589.837,291	34	412.755,558 589.827,108	13.471
35	412.773,649 589.803,574	36	412.783,825 589.789,091	17.7
37	412.793,549 589.765,557	1	412.801,464 589.744,739	22.272

Punct început	X / Y	Punct sfârșit	X / Y	Lungime segment (** (m)
12	412.709,995 589.900,959	13	412.704,28 589.906,691	8.095
14	412.686,844 589.929,684	15	412.685,77 589.931,099	1.776
16	412.679,777 589.939,002	17	412.669,302 589.948,554	14.177
18	412.668,798 589.949,165	19	412.666,798 589.950,837	2.607
20	412.656,545 589.960,188	21	412.653,74 589.962,714	3.775
22	412.646,907 589.967,484	23	412.645,505 589.968,463	1.709
24	412.640,19 589.973,681	25	412.631,216 589.982,491	12.576
26	412.641,323 589.968,22	27	412.654,629 589.945,685	26.17
28	412.667,935 589.925,552	29	412.679,556 589.911,246	18.432
30	412.707,166 589.886,848	31	412.723,805 589.866,691	26.138
32	412.739,277 589.847,247	33	412.746,739 589.837,291	12.443
34	412.755,558 589.827,108	35	412.773,649 589.803,574	29.684
36	412.783,825 589.789,091	37	412.793,549 589.765,557	25.464

** Lungimile segmentelor sunt determinate în planul de proiecție Stereo 70 și sunt rotunjite la 1 milimetru.

*** Distanța dintre puncte este formată din segmente cumulate ce sunt mai mici decât valoarea 1 milimetru.

**DATE DESPRE IMOBILUL NR. 19244**

Oficiul de Cadastru și Publicitate Imobiliară CLUJ
Biroul de Cadastru și Publicitate Imobiliară Cluj-Napoca

A. Partea I. Descrierea imobilului

TEREN Extravilan

Adresa: Jud. Cluj

Nr. Crt	Nr cadastral Nr. topografic	Suprafața* (mp)	Observații / Referințe
A1		5.800	Sector cadastral:9 Teren neimprejmuit;

B. Partea II. Proprietari și acte

Inscrieri privitoare la dreptul de proprietate și alte drepturi reale	Referințe
/	
Act Administrativ nr. 3005/1842, din 07/11/2002 emis de CJSDPAT Cluj;	
B1	A1
Intabulare, drept de PROPRIETATE, dobandit prin Reconstituire, cota actuala 1/1, cota initiala 1/1 1) JUCAN VICTORIA, Lipsa CNP	

C. Partea III. SARCINI .

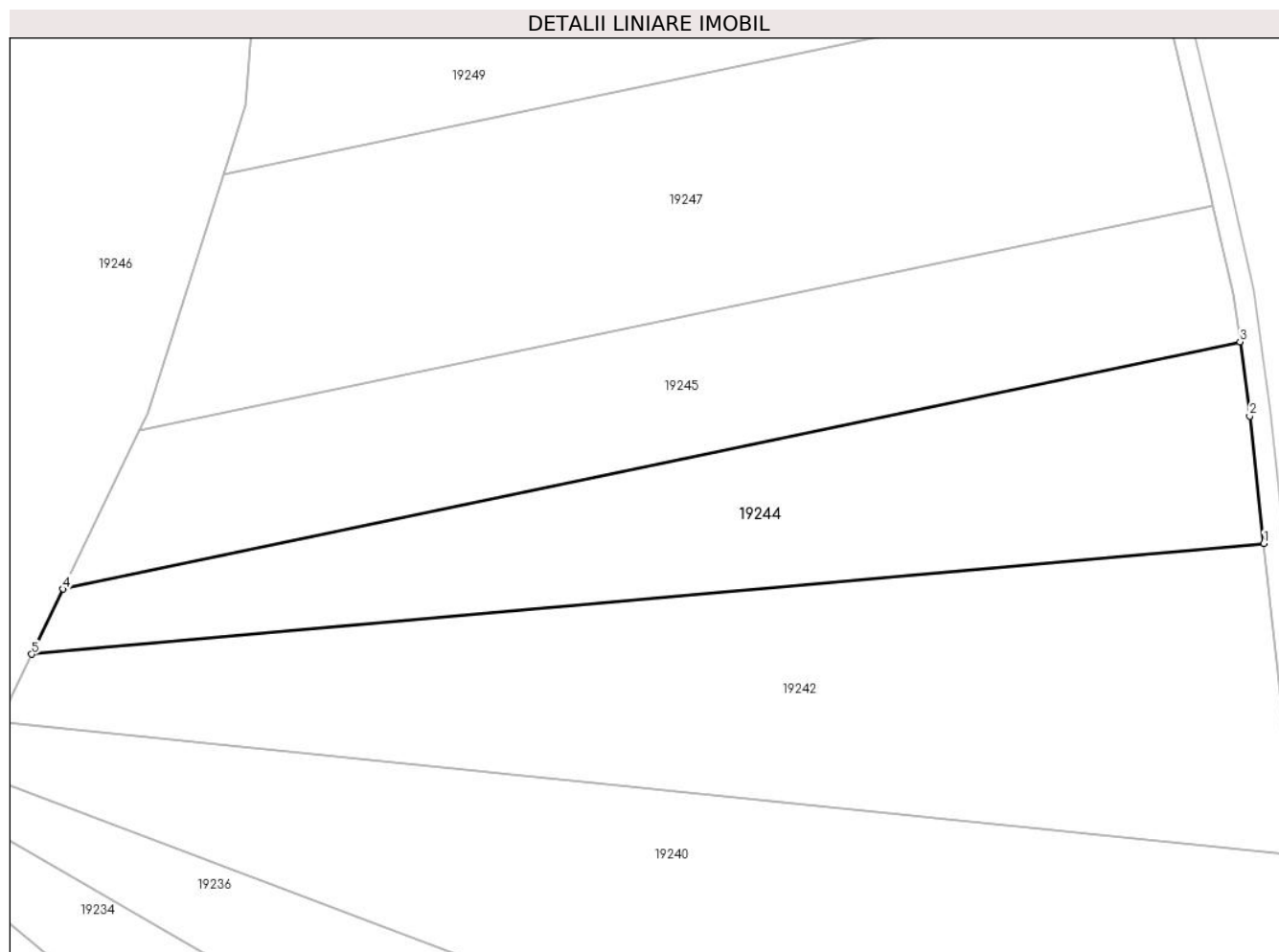
Inscrieri privind dezmembramintele dreptului de proprietate, drepturi reale de garanție și sarcini	Referințe
NU SUNT	

Anexa Nr. 1 La Partea I

Teren

Nr cadastral	Suprafața (mp)*	Observații / Referințe
	5.800	

* Suprafața este determinată în planul de proiecție Stereo 70.



Date referitoare la teren

Crt	Categorie folosință	Intravilan	Suprafața (mp)	Tarla	Parcelă	Nr. topo	Observații / Referințe
1	faneata	NU	5.800	28	45	-	

Lungime Segmente

1) Valorile lungimilor segmentelor sunt obținute din proiecție în plan.

Punct început	X / Y	Punct sfârșit	X / Y	Lungime segment (** (m)
1	413.091,051 589.882,168	2	413.088,382 589.906,41	24.389
2	413.088,382 589.906,41	3	413.086,524 589.920,543	14.254
3	413.086,524 589.920,543	4	412.862,442 589.873,503	228.966
4	412.862,442 589.873,503	5	412.856,447 589.861,112	13.765
5	412.856,447 589.861,112	1	413.091,051 589.882,168	235.547

**** Lungimile segmentelor sunt determinate în planul de proiecție Stereo 70 și sunt rotunjite la 1 milimetru.**

***** Distanța dintre puncte este formată din segmente cumulate ce sunt mai mici decât valoarea 1 milimetru.**

**DATE DESPRE IMOBILUL NR. 19245**

Oficiul de Cadastru și Publicitate Imobiliară CLUJ
Biroul de Cadastru și Publicitate Imobiliară Cluj-Napoca

A. Partea I. Descrierea imobilului

TEREN Extravilan

Adresa: Jud. Cluj

Nr. Crt	Nr cadastral Nr. topografic	Suprafața* (mp)	Observații / Referințe
A1		5.800	Sector cadastral:9 Teren neimprejmuit;

B. Partea II. Proprietari și acte

Inscrieri privitoare la dreptul de proprietate și alte drepturi reale	Referințe
/	
Act Administrativ nr. 3005/1824, din 18/10/2002 emis de CJSDPAT Cluj;	
B1	A1
Intabulare, drept de PROPRIETATE, dobandit prin Reconstituire, cota actuala 1/1, cota initiala 1/1	
1) FARCAS MARIA, Lipsa CNP	
2) BUCUR ALEXANDRU, Lipsa CNP	
3) BUCUR NICOLAE, Lipsa CNP	

C. Partea III. SARCINI .

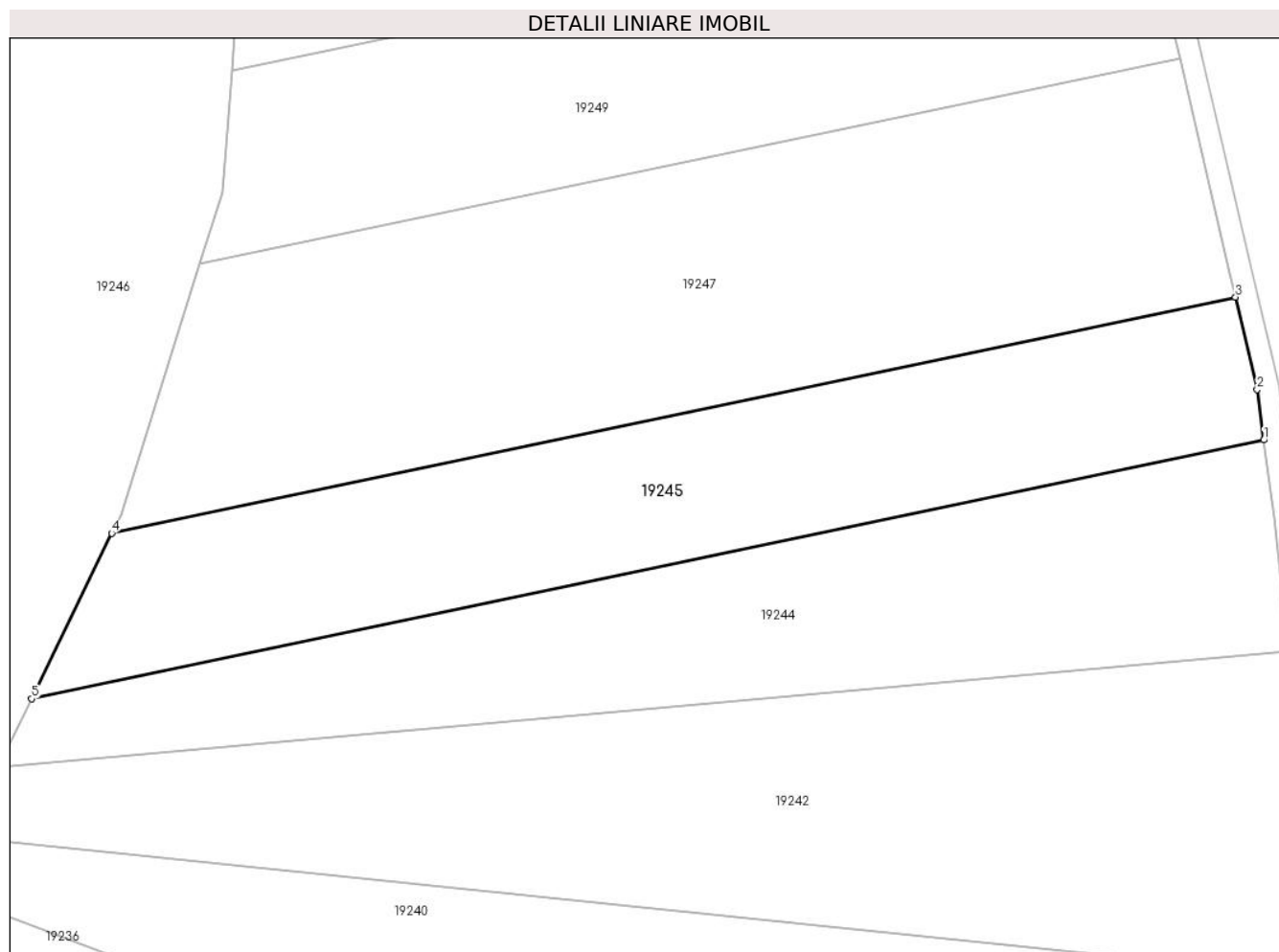
Inscrieri privind dezmembramintele dreptului de proprietate, drepturi reale de garanție și sarcini	Referințe
NU SUNT	

Anexa Nr. 1 La Partea I

Teren

Nr cadastral	Suprafața (mp)*	Observații / Referințe
	5.800	

* Suprafața este determinată în planul de proiecție Stereo 70.



Date referitoare la teren

Crt	Categorie folosință	Intravilan	Suprafața (mp)	Tarla	Parcelă	Nr. topo	Observații / Referințe
1	faneata	NU	5.800	28	44/1	-	

Lungime Segmente

1) Valorile lungimilor segmentelor sunt obținute din proiecție în plan.

Punct început	X / Y	Punct sfârșit	X / Y	Lungime segment (** (m)
1	413.086,524 589.920,543	2	413.085,315 589.929,735	9.272
2	413.085,315 589.929,735	3	413.081,392 589.946,501	17.219
3	413.081,392 589.946,501	4	412.877,003 589.903,595	208.844
4	412.877,003 589.903,595	5	412.862,442 589.873,503	33.43
5	412.862,442 589.873,503	1	413.086,524 589.920,543	228.966

**** Lungimile segmentelor sunt determinate în planul de proiecție Stereo 70 și sunt rotunjite la 1 milimetru.**

***** Distanța dintre puncte este formată din segmente cumulate ce sunt mai mici decât valoarea 1 milimetru.**

**DATE DESPRE IMOBILUL NR. 19246**

Oficiul de Cadastru și Publicitate Imobiliară CLUJ
Biroul de Cadastru și Publicitate Imobiliară Cluj-Napoca

A. Partea I. Descrierea imobilului

TEREN Extravilan

Adresa: Jud. Cluj

Nr. Crt	Nr cadastral Nr. topografic	Suprafața* (mp)	Observații / Referințe
A1		17.798	Sector cadastral:9 Teren neimprejmuit;

B. Partea II. Proprietari și acte

Inscrieri privitoare la dreptul de proprietate și alte drepturi reale		Referințe
/		
Act Normativ nr. 7, din 13/03/1996 emis de PARLAMENTUL ROMANIEI;		
B1	Inscrierea provizorie, drept de PROPRIETATE, dobandit prin Lege, cota actuala 1/1, cota initiala 1/1	A1
1) COMUNA COJOCNA, CIF:5022204, PROPRIETAR NEIDENTIFICAT		

C. Partea III. SARCINI .

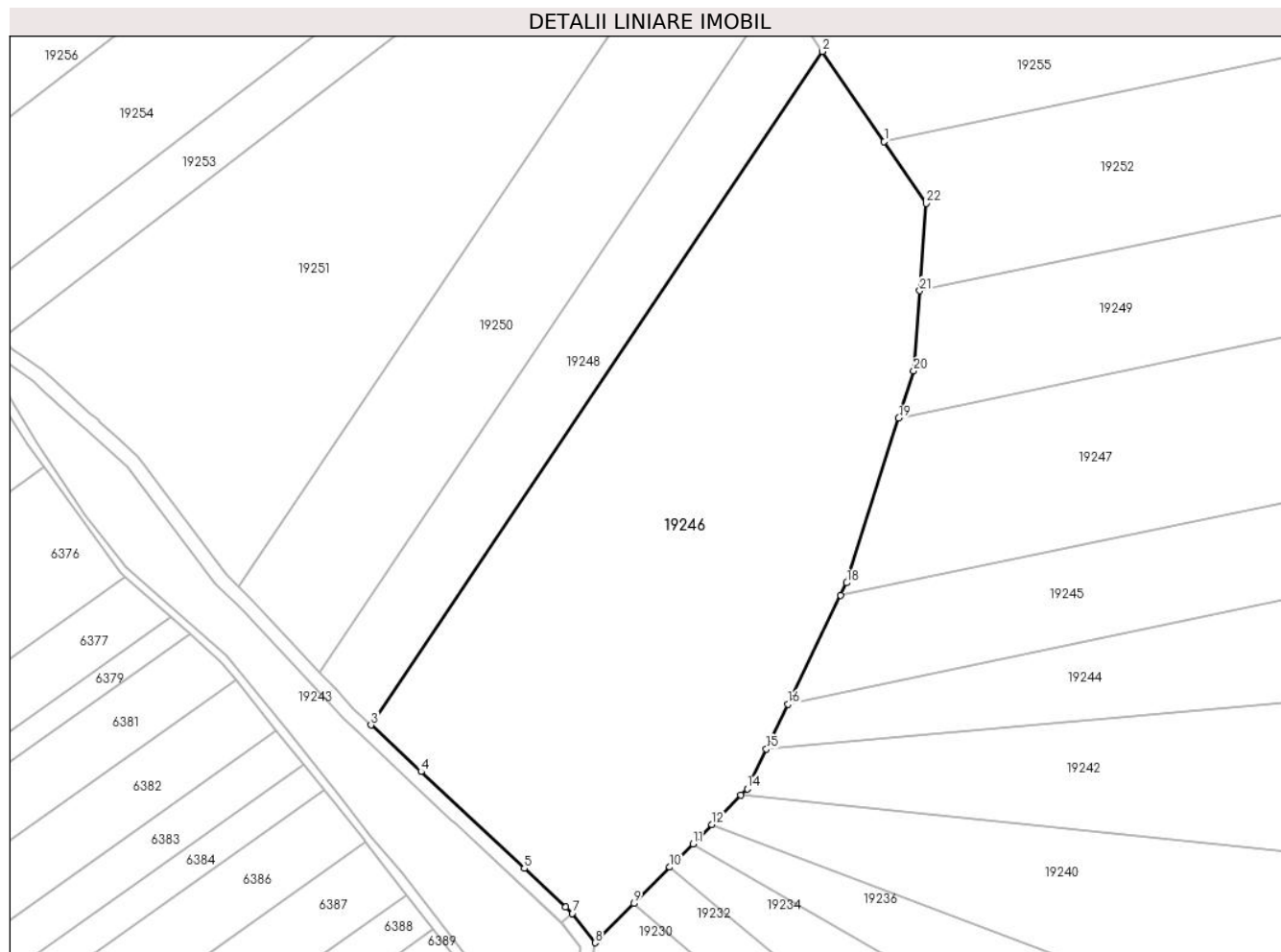
Inscrieri privind dezmembramintele dreptului de proprietate, drepturi reale de garanție și sarcini	Referințe
NU SUNT	

Anexa Nr. 1 La Partea I

Teren

Nr cadastral	Suprafața (mp)*	Observații / Referințe
	17.798	

* Suprafața este determinată în planul de proiecție Stereo 70.



Date referitoare la teren

Crt	Categorie folosință	Intravilan	Suprafața (mp)	Tarla	Parcelă	Nr. topo	Observații / Referințe
1	arabil	NU	17.798	15	-	-	

Lungime Segmente

1) Valorile lungimilor segmentelor sunt obținute din proiecție în plan.

Punct început	X / Y	Punct sfârșit	X / Y	Lungime segment (** (m)
1	412.889,008 590.028,885	2	412.871,942 590.053,804	30.203
3	412.747,113 589.867,75	4	412.760,952 589.854,88	18.898
5	412.789,497 589.828,184	6	412.800,89 589.817,528	15.6
7	412.802,82 589.815,723	8	412.809,083 589.807,633	10.231
9	412.819,795 589.818,461	10	412.829,738 589.828,512	14.138

Punct început	X / Y	Punct sfârșit	X / Y	Lungime segment (** (m)
2	412.871,942 590.053,804	3	412.747,113 589.867,75	224.051
4	412.760,952 589.854,88	5	412.789,497 589.828,184	39.083
6	412.800,89 589.817,528	7	412.802,82 589.815,723	2.643
8	412.809,083 589.807,633	9	412.819,795 589.818,461	15.232
10	412.829,738 589.828,512	11	412.836,133 589.834,975	9.092

Punct început	X / Y	Punct sfârșit	X / Y	Lungime segment (** (m)
11	412.836,133 589.834,975	12	412.841,407 589.840,307	7.5
13	412.849,365 589.848,35	14	412.851,141 589.850,146	2.526
15	412.856,447 589.861,112	16	412.862,442 589.873,503	13.765
17	412.877,003 589.903,595	18	412.878,66 589.907,02	3.804
19	412.893,028 589.952,498	20	412.897,156 589.965,566	13.704
21	412.898,846 589.987,708	22	412.900,688 590.011,832	24.194

Punct început	X / Y	Punct sfârșit	X / Y	Lungime segment (** (m)
12	412.841,407 589.840,307	13	412.849,365 589.848,35	11.314
14	412.851,141 589.850,146	15	412.856,447 589.861,112	12.182
16	412.862,442 589.873,503	17	412.877,003 589.903,595	33.43
18	412.878,66 589.907,02	19	412.893,028 589.952,498	47.694
20	412.897,156 589.965,566	21	412.898,846 589.987,708	22.206
22	412.900,688 590.011,832	1	412.889,008 590.028,885	20.67

** Lungimile segmentelor sunt determinate în planul de proiecție Stereo 70 și sunt rotunjite la 1 milimetru.

*** Distanța dintre puncte este formată din segmente cumulate ce sunt mai mici decât valoarea 1 milimetru.

**DATE DESPRE IMOBILUL NR. 19247**

Oficiul de Cadastru și Publicitate Imobiliară CLUJ
Biroul de Cadastru și Publicitate Imobiliară Cluj-Napoca

A. Partea I. Descrierea imobilului

TEREN Extravilan

Adresa: Jud. Cluj

Nr. Crt	Nr cadastral Nr. topografic	Suprafața* (mp)	Observații / Referințe
A1		8.700	Sector cadastral:9 Teren neimprejmuit;

B. Partea II. Proprietari și acte

Inscrieri privitoare la dreptul de proprietate și alte drepturi reale	Referințe
/	
Act Administrativ nr. 3005/1825, din 18/10/2002 emis de CJSDPAT Cluj;	
B1	A1
Intabulare, drept de PROPRIETATE, dobandit prin Reconstituire, cota actuala 1/1, cota initiala 1/1 1) DIMBAN VASILE, Lipsa CNP	

C. Partea III. SARCINI .

Inscrieri privind dezmembramintele dreptului de proprietate, drepturi reale de garanție și sarcini	Referințe
NU SUNT	

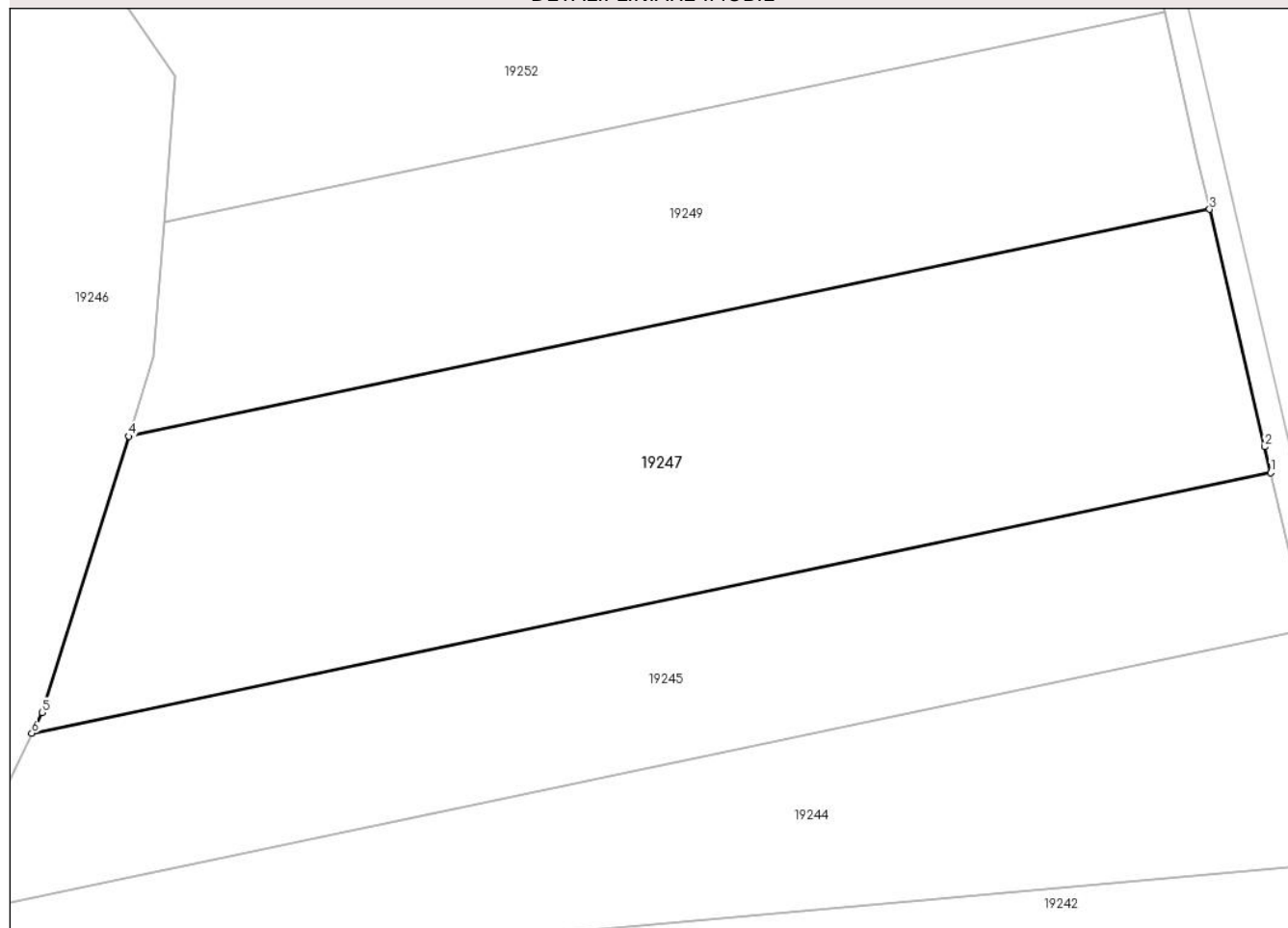
Anexa Nr. 1 La Partea I

Teren

Nr cadastral	Suprafața (mp)*	Observații / Referințe
	8.700	

* Suprafața este determinată în planul de proiecție Stereo 70.

DETALII LINIARE IMOBIL



Date referitoare la teren

Crt	Categorie folosință	Intravilan	Suprafața (mp)	Tarla	Parcelă	Nr. topo	Observații / Referințe
1	altele	NU	8.700	28	44	-	

Lungime Segmente

1) Valorile lungimilor segmentelor sunt obținute din proiecție în plan.

Punct început	X / Y	Punct sfârșit	X / Y	Lungime segment (** (m)
1	413.081,392 589.946,501	2	413.080,393 589.950,771	4.384
2	413.080,393 589.950,771	3	413.071,309 589.989,924	40.193
3	413.071,309 589.989,924	4	412.893,028 589.952,498	182.168
4	412.893,028 589.952,498	5	412.878,66 589.907,02	47.694
5	412.878,66 589.907,02	6	412.877,003 589.903,595	3.804

Punct început	X / Y	Punct sfârșit	X / Y	Lungime segment (** (m)
6	412.877,003 589.903,595	1	413.081,392 589.946,501	208.844

** Lungimile segmentelor sunt determinate în planul de proiecție Stereo 70 și sunt rotunjite la 1 milimetru.

*** Distanța dintre puncte este formată din segmente cumulate ce sunt mai mici decât valoarea 1 milimetru.

**DATE DESPRE IMOBILUL NR. 19248**

Oficiul de Cadastru și Publicitate Imobiliară CLUJ
Biroul de Cadastru și Publicitate Imobiliară Cluj-Napoca

A. Partea I. Descrierea imobilului

TEREN Extravilan

Adresa: Jud. Cluj

Nr. Crt	Nr cadastral Nr. topografic	Suprafața* (mp)	Observații / Referințe
A1		4.500	Sector cadastral:9 Teren neimprejmuit;

B. Partea II. Proprietari și acte

Inscrieri privitoare la dreptul de proprietate și alte drepturi reale	Referințe
/	
Act Administrativ nr. 3359/3029, din 15/01/2007 emis de CJSDPAT Cluj;	
B1	A1
Intabulare, drept de PROPRIETATE, dobandit prin Reconstituire, cota actuala 1/1, cota initiala 1/1 1) RADU ALEXANDRU, Lipsa CNP	

C. Partea III. SARCINI .

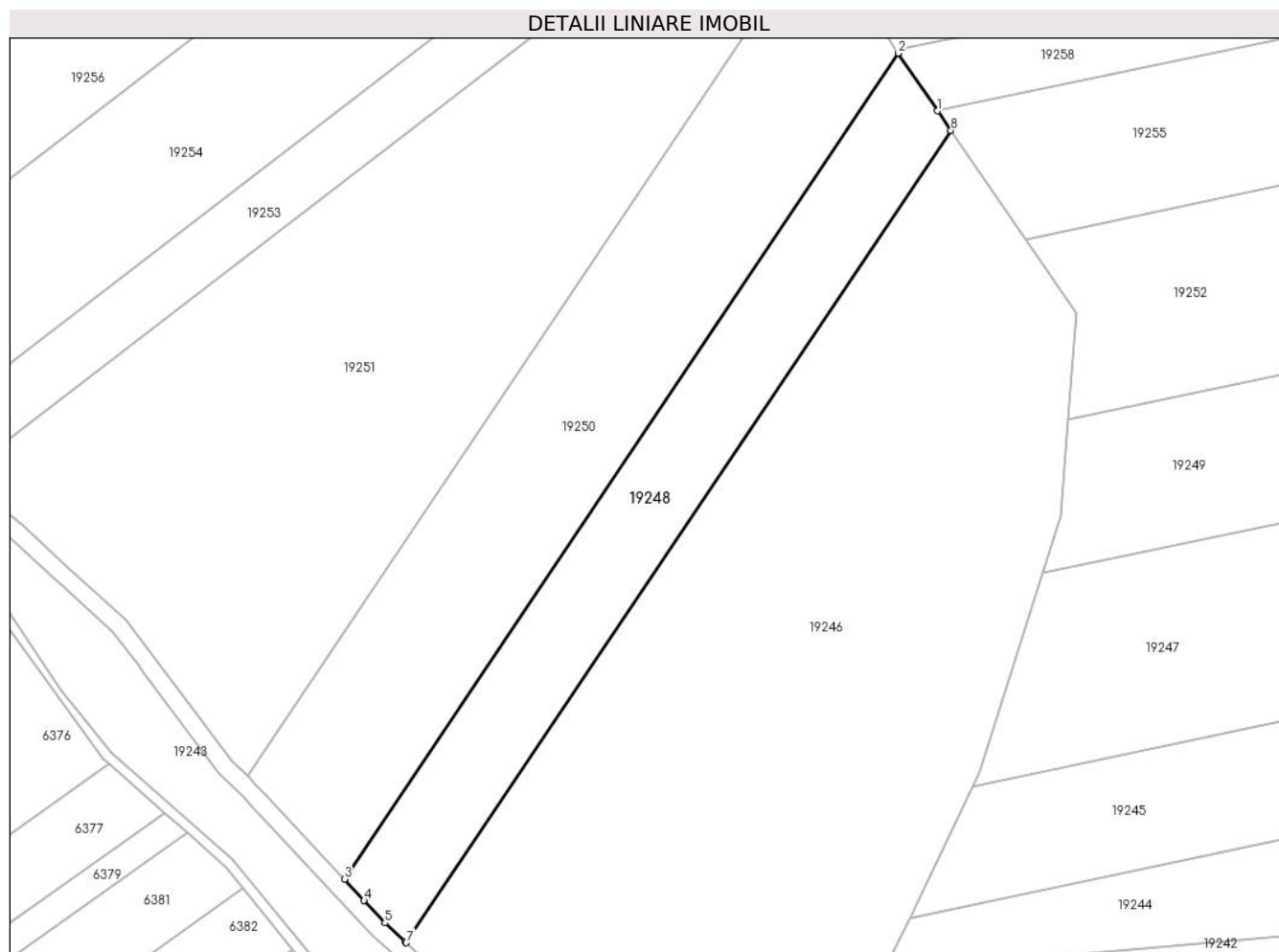
Inscrieri privind dezmembramintele dreptului de proprietate, drepturi reale de garanție și sarcini	Referințe
NU SUNT	

Anexa Nr. 1 La Partea I

Teren

Nr cadastral	Suprafața (mp)*	Observații / Referințe
	4.500	

* Suprafața este determinată în planul de proiecție Stereo 70.



Date referitoare la teren

Crt	Categorie folosință	Intravilan	Suprafața (mp)	Tarla	Parcelă	Nr. topo	Observații / Referințe
1	arabil	NU	4.500	28	202	-	

Lungime Segmente

1) Valorile lungimilor segmentelor sunt obținute din proiecție în plan.

Punct început	X / Y	Punct sfârșit	X / Y	Lungime segment (** (m)
1	412.868,877 590.058,28	2	412.859,835 590.071,482	16.002
2	412.859,835 590.071,482	3	412.732,914 589.882,309	227.806
3	412.732,914 589.882,309	4	412.737,454 589.877,426	6.668
4	412.737,454 589.877,426	5	412.742,223 589.872,297	7.004
5	412.742,223 589.872,297	6	412.746,832 589.868,011	6.294

Punct început	X / Y	Punct sfârșit	X / Y	Lungime segment (** (m)
6	412.746,832 589.868,011	7	412.747,113 589.867,75	0.384
7	412.747,113 589.867,75	8	412.871,942 590.053,804	224.051
8	412.871,942 590.053,804	1	412.868,877 590.058,28	5.424

** Lungimile segmentelor sunt determinate în planul de proiecție Stereo 70 și sunt rotunjite la 1 milimetru.

*** Distanța dintre puncte este formată din segmente cumulate ce sunt mai mici decât valoarea 1 milimetru.

**DATE DESPRE IMOBILUL NR. 19249**

Oficiul de Cadastru și Publicitate Imobiliară CLUJ
Biroul de Cadastru și Publicitate Imobiliară Cluj-Napoca

A. Partea I. Descrierea imobilului

TEREN Extravilan

Adresa: Jud. Cluj

Nr. Crt	Nr cadastral Nr. topografic	Suprafața* (mp)	Observații / Referințe
A1		5.800	Sector cadastral:9 Teren neimprejmuț;

B. Partea II. Proprietari și acte

Inscrieri privitoare la dreptul de proprietate și alte drepturi reale	Referințe
/	
Act Administrativ nr. 3005/1835, din 06/11/2002 emis de CJSDPAT Cluj;	
B1	A1
Intabulare, drept de PROPRIETATE, dobandit prin Reconstituire, cota actuala 1/1, cota initiala 1/1	
1) RAD VALER, Lipsa CNP	
2) BERESCHI VICTOR, Lipsa CNP	
3) JUCAN ANA, Lipsa CNP	
4) RAD VIOREL, Lipsa CNP	

C. Partea III. SARCINI .

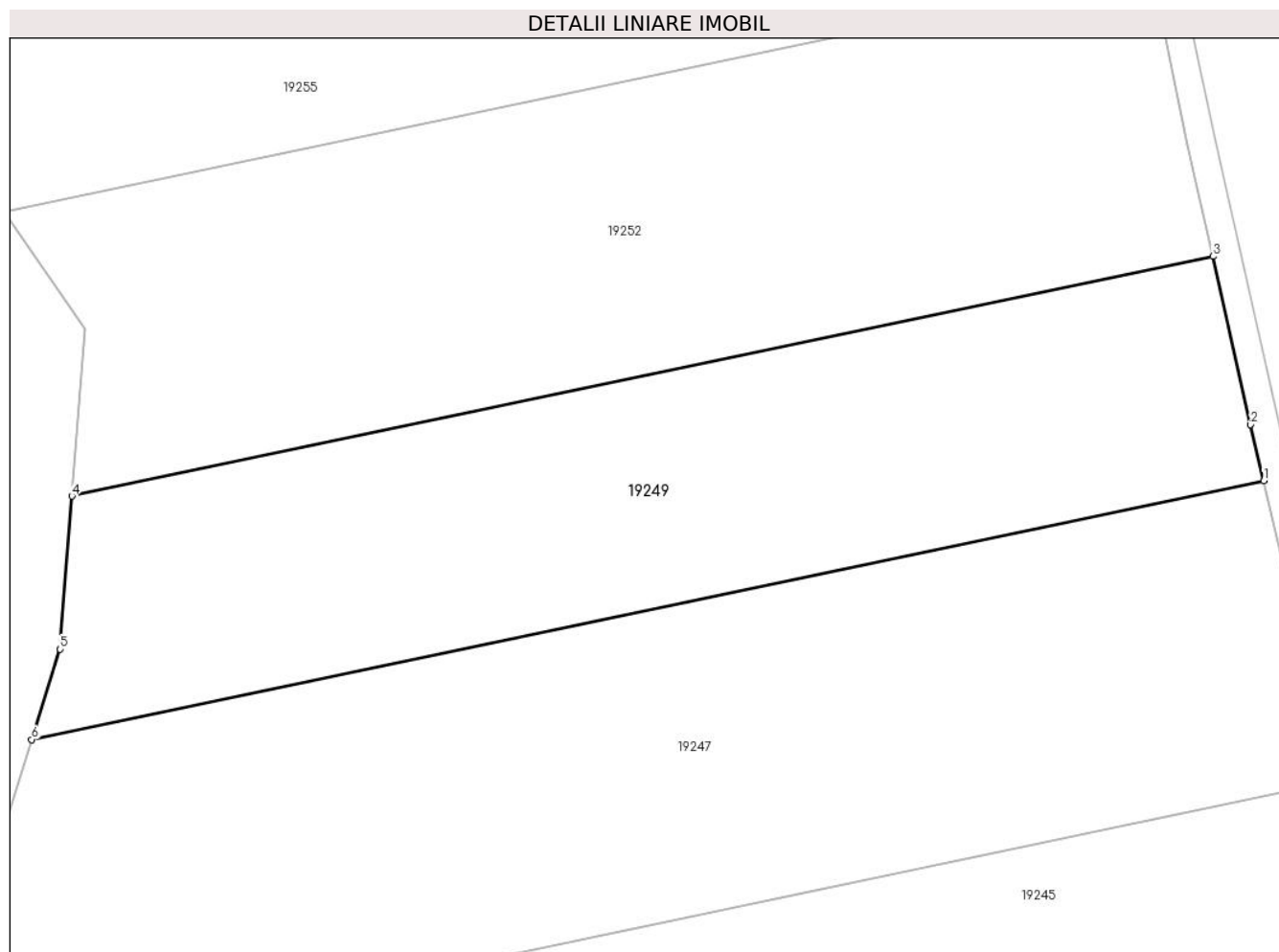
Inscrieri privind dezmembramintele dreptului de proprietate, drepturi reale de garanție și sarcini	Referințe
NU SUNT	

Anexa Nr. 1 La Partea I

Teren

Nr cadastral	Suprafața (mp)*	Observații / Referințe
	5.800	

* Suprafața este determinată în planul de proiecție Stereo 70.



Date referitoare la teren

Crt	Categorie folosință	Intra vilan	Suprafața (mp)	Tarla	Parcelă	Nr. topo	Observații / Referințe
1	faneata	NU	5.800	28	43	-	

Lungime Segmente

1) Valorile lungimilor segmentelor sunt obținute din proiecție în plan.

Punct început	X / Y	Punct sfârșit	X / Y	Lungime segment (** (m)
1	413.071,309 589.989,924	2	413.069,429 589.998,029	8.321
2	413.069,429 589.998,029	3	413.063,943 590.022,365	24.947
3	413.063,943 590.022,365	4	412.898,846 589.987,708	168.695
4	412.898,846 589.987,708	5	412.897,156 589.965,566	22.206
5	412.897,156 589.965,566	6	412.893,028 589.952,498	13.704

Punct început	X / Y	Punct sfârșit	X / Y	Lungime segment (** (m)
6	412.893,028 589.952,498	1	413.071,309 589.989,924	182.168

** Lungimile segmentelor sunt determinate în planul de proiecție Stereo 70 și sunt rotunjite la 1 milimetru.

*** Distanța dintre puncte este formată din segmente cumulate ce sunt mai mici decât valoarea 1 milimetru.

**DATE DESPRE IMOBILUL NR. 19250**

Oficiul de Cadastru și Publicitate Imobiliară CLUJ
Biroul de Cadastru și Publicitate Imobiliară Cluj-Napoca

A. Partea I. Descrierea imobilului

TEREN Extravilan

Adresa: Jud. Cluj, Loc. Cojocna, f.n.

Nr. Crt	Nr cadastral Nr. topografic	Suprafața* (mp)	Observații / Referințe
A1	51026	7.300	Sector cadastral:9 Teren neimprejmuit;

B. Partea II. Proprietari și acte

Inscrieri privitoare la dreptul de proprietate și alte drepturi reale	Referințe
95893 / 02/08/2013	
Act Notarial nr. 1848, din 30/07/2013 emis de FURDUI HORIA AUGUSTIN;	
B3	A1
Intabulare, drept de PROPRIETATEcumpărare, dobandit prin Conventie, cota actuala 1/1, cota initiala 1/1	
1) STĂNICĂ CONSTANTIN - DAN, bun propriu	

C. Partea III. SARCINI .

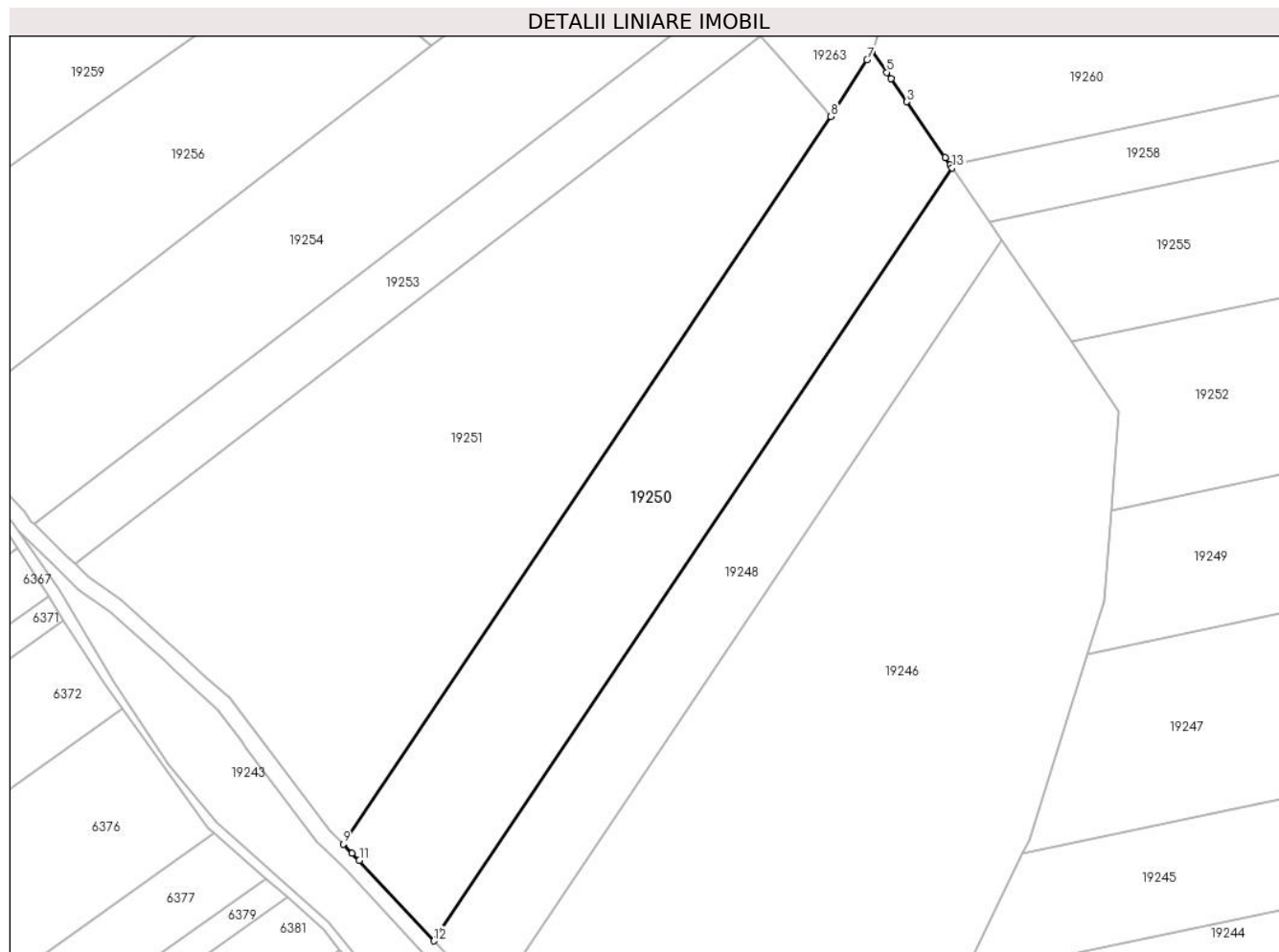
Inscrieri privind dezmembramintele dreptului de proprietate, drepturi reale de garanție și sarcini	Referințe
NU SUNT	

Anexa Nr. 1 La Partea I

Teren

Nr cadastral	Suprafața (mp)*	Observații / Referințe
51026	7.300	

* Suprafața este determinată în planul de proiecție Stereo 70.



Date referitoare la teren

Crt	Categorie folosință	Intra vilan	Suprafața (mp)	Tarla	Parcelă	Nr. topo	Observații / Referințe
1	arabil	NU	7.300	28	28	-	

Lungime Segmente

1) Valorile lungimilor segmentelor sunt obținute din proiecție în plan.

Punct început	X / Y	Punct sfârșit	X / Y	Lungime segment (** (m)
1	412.859,329 590.072,221	2	412.858,092 590.074,027	2.189
2	412.858,092 590.074,027	3	412.848,732 590.087,695	16.565
3	412.848,732 590.087,695	4	412.844,89 590.093,304	6.799
4	412.844,89 590.093,304	5	412.843,806 590.094,886	1.917
5	412.843,806 590.094,886	6	412.840,281 590.100,033	6.238

Punct început	X / Y	Punct sfârșit	X / Y	Lungime segment (** (m)
6	412.840,281 590.100,033	7	412.838,981 590.097,984	2.427
7	412.838,981 590.097,984	8	412.830,144 590.084,059	16.493
8	412.830,144 590.084,059	9	412.710,655 589.905,962	214.467
9	412.710,655 589.905,962	10	412.712,828 589.903,783	3.078
10	412.712,828 589.903,783	11	412.714,608 589.901,997	2.521
11	412.714,608 589.901,997	12	412.732,914 589.882,309	26.883
12	412.732,914 589.882,309	13	412.859,835 590.071,482	227.806
13	412.859,835 590.071,482	1	412.859,329 590.072,221	0.895

** Lungimile segmentelor sunt determinate în planul de proiecție Stereo 70 și sunt rotunjite la 1 milimetru.

*** Distanța dintre puncte este formată din segmente cumulate ce sunt mai mici decât valoarea 1 milimetru.

**DATE DESPRE IMOBILUL NR. 19251**

Oficiul de Cadastru și Publicitate Imobiliară CLUJ
Biroul de Cadastru și Publicitate Imobiliară Cluj-Napoca

A. Partea I. Descrierea imobilului

TEREN Extravilan

Adresa: Jud. Cluj

Nr. Crt	Nr cadastral Nr. topografic	Suprafața* (mp)	Observații / Referințe
A1		12.500	Sector cadastral:9 Teren neimprejmuit;

B. Partea II. Proprietari și acte

Inscrieri privitoare la dreptul de proprietate și alte drepturi reale	Referințe
/	
Act Administrativ nr. 3005/1839, din 07/11/2002 emis de CJSDPAT Cluj;	
B1	A1
Intabulare, drept de PROPRIETATE, dobandit prin Reconstituire, cota actuala 1/1, cota initiala 1/1 1) DÂMBAN LAZĂR , Lipsa CNP	

C. Partea III. SARCINI .

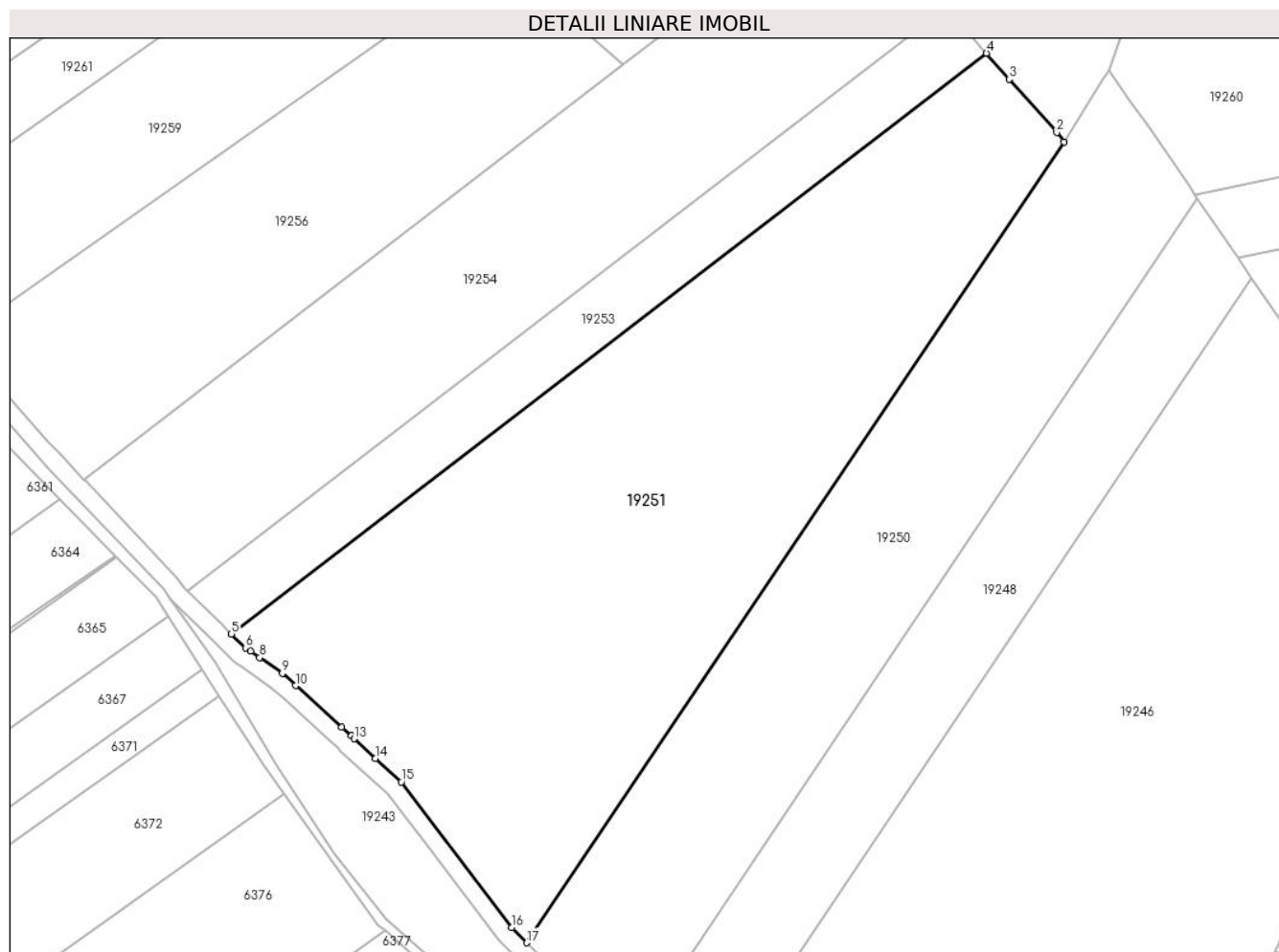
Inscrieri privind dezmembramintele dreptului de proprietate, drepturi reale de garanție și sarcini	Referințe
NU SUNT	

Anexa Nr. 1 La Partea I

Teren

Nr cadastral	Suprafața (mp)*	Observații / Referințe
	12.500	

* Suprafața este determinată în planul de proiecție Stereo 70.



Date referitoare la teren

Crt	Categorie folosință	Intra vilan	Suprafața (mp)	Tarla	Parcelă	Nr. topo	Observații / Referințe
1	altele	NU	12.500	28	20	-	

Lungime Segmente

1) Valorile lungimilor segmentelor sunt obținute din proiecție în plan.

Punct început	X / Y	Punct sfârșit	X / Y	Lungime segment (** (m)
1	412.830,144 590.084,059	2	412.828,557 590.086,122	2.603
2	412.828,557 590.086,122	3	412.818,043 590.097,984	15.851
3	412.818,043 590.097,984	4	412.812,927 590.103,756	7.713
4	412.812,927 590.103,756	5	412.644,949 589.974,614	211.883
5	412.644,949 589.974,614	6	412.648,069 589.971,551	4.372

Punct început	X / Y	Punct sfârșit	X / Y	Lungime segment (** (m)
6	412.648,069 589.971,551	7	412.649,196 589.970,764	1.375
7	412.649,196 589.970,764	8	412.651,187 589.969,374	2.428
8	412.651,187 589.969,374	9	412.656,233 589.965,852	6.153
9	412.656,233 589.965,852	10	412.659,231 589.963,152	4.035
10	412.659,231 589.963,152	11	412.669,43 589.953,851	13.803
11	412.669,43 589.953,851	12	412.671,647 589.951,996	2.89
12	412.671,647 589.951,996	13	412.672,206 589.951,319	0.878
13	412.672,206 589.951,319	14	412.676,966 589.946,979	6.441
14	412.676,966 589.946,979	15	412.682,743 589.941,71	7.819
15	412.682,743 589.941,71	16	412.707,304 589.909,323	40.647
16	412.707,304 589.909,323	17	412.710,655 589.905,962	4.746
17	412.710,655 589.905,962	1	412.830,144 590.084,059	214.467

** Lungimile segmentelor sunt determinate în planul de proiecție Stereo 70 și sunt rotunjite la 1 milimetru.

*** Distanța dintre puncte este formată din segmente cumulate ce sunt mai mici decât valoarea 1 milimetru.

**DATE DESPRE IMOBILUL NR. 19252**

Oficiul de Cadastru și Publicitate Imobiliară CLUJ
Biroul de Cadastru și Publicitate Imobiliară Cluj-Napoca

A. Partea I. Descrierea imobilului

TEREN Extravilan

Adresa: Jud. Cluj

Nr. Crt	Nr cadastral Nr. topografic	Suprafața* (mp)	Observații / Referințe
A1		7.000	Sector cadastral:9 Teren neimprejmuit;

B. Partea II. Proprietari și acte

Inscrieri privitoare la dreptul de proprietate și alte drepturi reale	Referințe
/	
Act Administrativ nr. 3005/1831, din 18/10/2002 emis de CJSDPAT Cluj;	
B1	A1
Intabulare, drept de PROPRIETATE, dobandit prin Reconstituire, cota actuala 1/1, cota initiala 1/1 1) CODOR TRAIAN, Lipsa CNP	

C. Partea III. SARCINI .

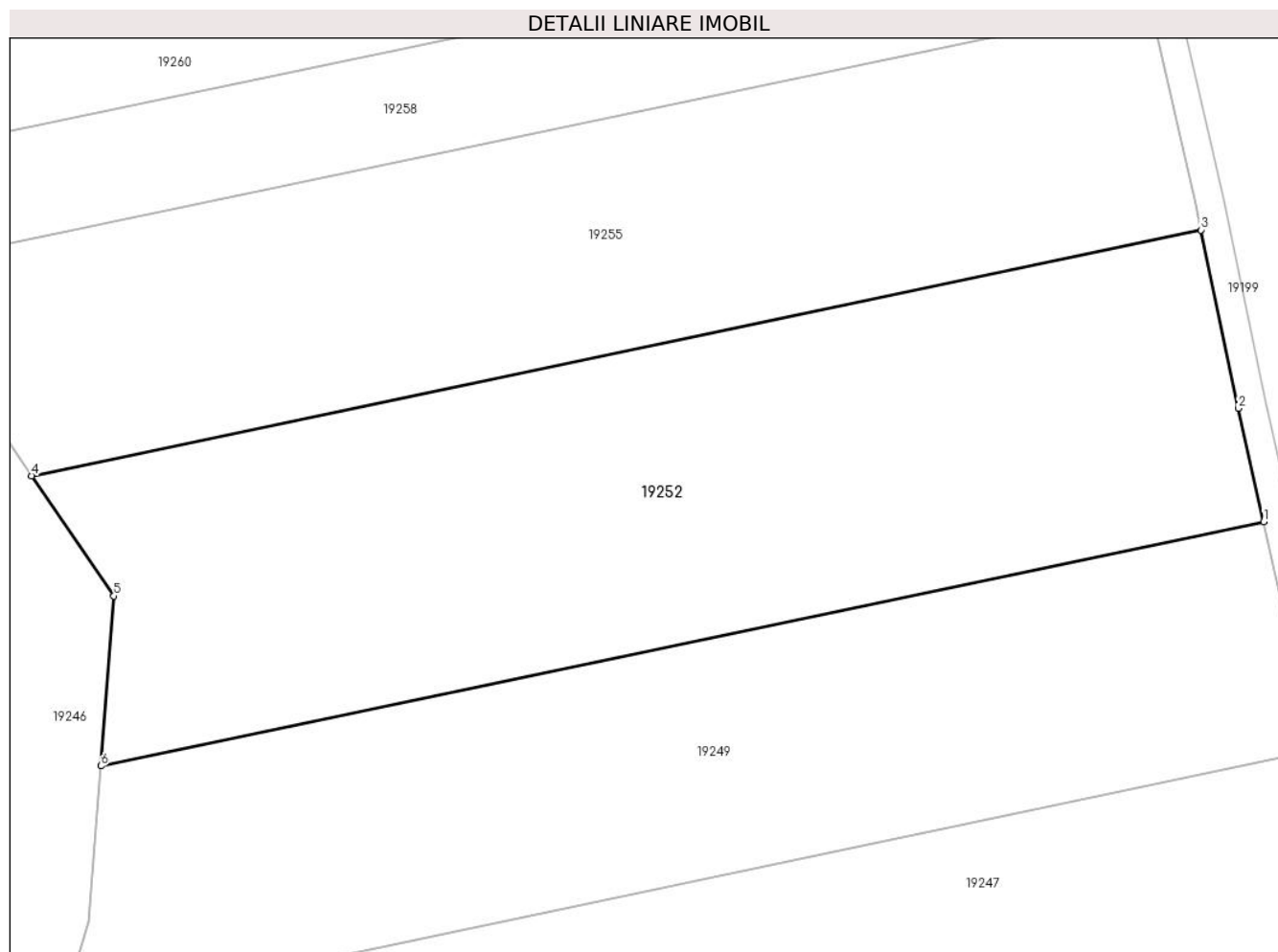
Inscrieri privind dezmembramintele dreptului de proprietate, drepturi reale de garanție și sarcini	Referințe
NU SUNT	

Anexa Nr. 1 La Partea I

Teren

Nr cadastral	Suprafața (mp)*	Observații / Referințe
	7.000	

* Suprafața este determinată în planul de proiecție Stereo 70.



Date referitoare la teren

Crt	Categorie folosință	Intra vilan	Suprafața (mp)	Tarla	Parcelă	Nr. topo	Observații / Referințe
1	faneata	NU	7.000	28	41	-	

Lungime Segmente

1) Valorile lungimilor segmentelor sunt obținute din proiecție în plan.

Punct început	X / Y	Punct sfârșit	X / Y	Lungime segment (** (m)
1	413.063,943 590.022,365	2	413.060,316 590.038,455	16.493
2	413.060,316 590.038,455	3	413.055,076 590.063,747	25.829
3	413.055,076 590.063,747	4	412.889,008 590.028,885	169.687
4	412.889,008 590.028,885	5	412.900,688 590.011,832	20.67
5	412.900,688 590.011,832	6	412.898,846 589.987,708	24.194

Punct început	X / Y	Punct sfârșit	X / Y	Lungime segment (** (m)
6	412.898,846 589.987,708	1	413.063,943 590.022,365	168.695

** Lungimile segmentelor sunt determinate în planul de proiecție Stereo 70 și sunt rotunjite la 1 milimetru.

*** Distanța dintre puncte este formată din segmente cumulate ce sunt mai mici decât valoarea 1 milimetru.

**DATE DESPRE IMOBILUL NR. 19253**

Oficiul de Cadastru și Publicitate Imobiliară CLUJ
Biroul de Cadastru și Publicitate Imobiliară Cluj-Napoca

A. Partea I. Descrierea imobilului

TEREN Extravilan

Adresa: Jud. Cluj

Nr. Crt	Nr cadastral Nr. topografic	Suprafața* (mp)	Observații / Referințe
A1	52406	2.900	Sector cadastral:9 Teren neimprejmuit;

B. Partea II. Proprietari și acte

Inscrieri privitoare la dreptul de proprietate și alte drepturi reale		Referințe
143813 / 08/08/2018		
Act Administrativ nr. 3005/1843, din 07/11/2002 emis de CJPSDDPAT CLUJ (act notarial nr 31/2018 din 27.04.2018, emis de NP MIHUTIU OANA;act administrativ nr 597 din 23.05.2018, emis de COMUNA COJOCNA);		
B3	Intabulare, drept de PROPRIETATEcu titlu de drept MOSTENIRE, dobandit prin Succesiune, cota actuala 1/2, cota initiala 1/2 1) JUCAN AURELIA	A1
5736 / 15/01/2019		
Act Notarial nr. Act de partaj voluntar aut 36, din 15/01/2019 emis de Mihutiu Oana;		
B5	Intabulare, drept de PROPRIETATEpartaj, dobandit prin Conventie, cota actuala 1/2, cota initiala 1/2 1) JUCAN AURELIA, bun propriu	A1

C. Partea III. SARCINI .

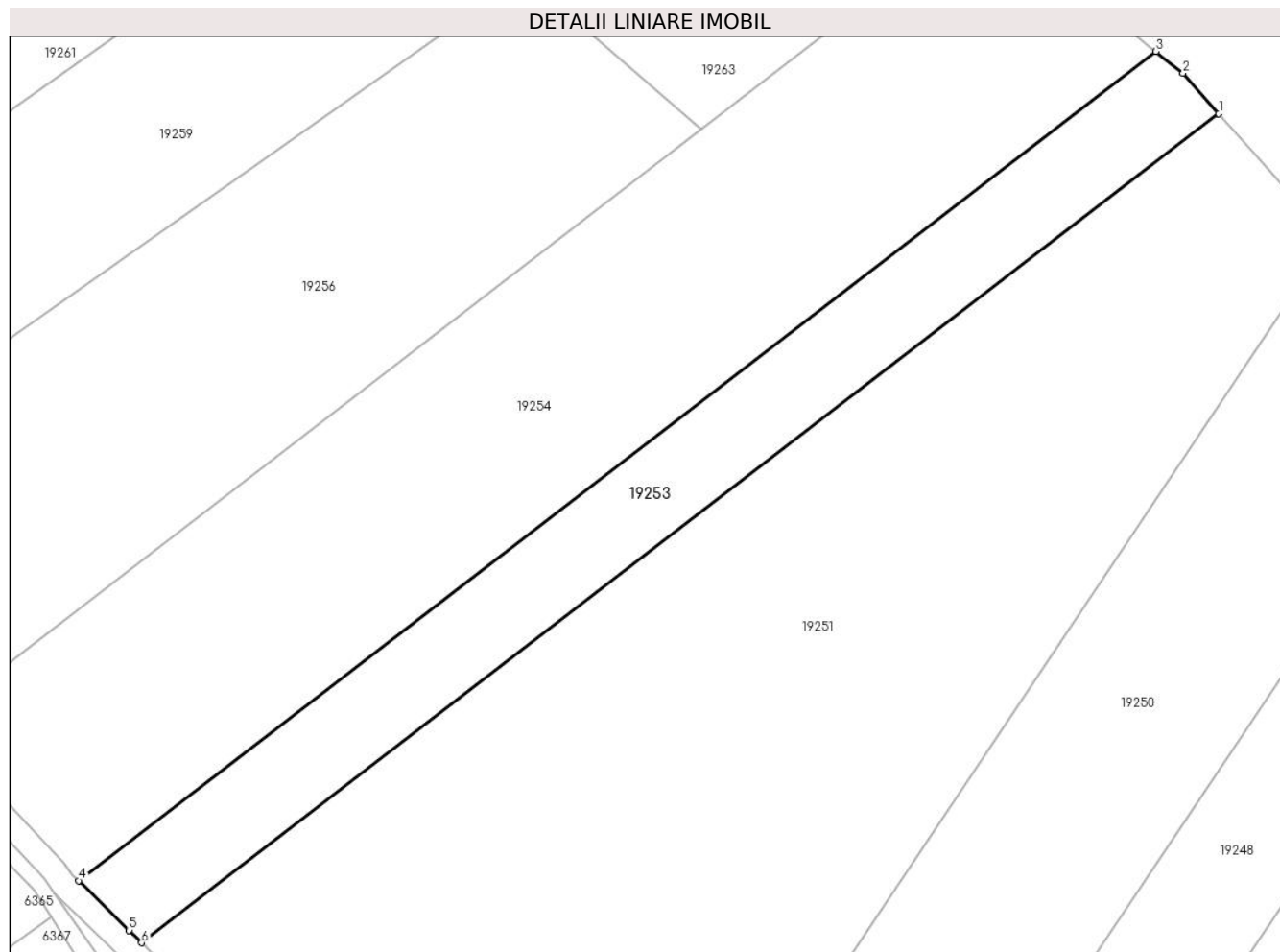
Inscrieri privind dezmembramintele dreptului de proprietate, drepturi reale de garanție și sarcini	Referințe
NU SUNT	

Anexa Nr. 1 La Partea I

Teren

Nr cadastral	Suprafața (mp)*	Observații / Referințe
52406	2.900	

* Suprafața este determinată în planul de proiecție Stereo 70.



Date referitoare la teren

Crt	Categorie folosință	Intra vilan	Suprafața (mp)	Tarla	Parcelă	Nr. topo	Observații / Referințe
1	faneata	NU	2.900	28	10	-	

Lungime Segmente

1) Valorile lungimilor segmentelor sunt obținute din proiecție în plan.

Punct început	X / Y	Punct sfârșit	X / Y	Lungime segment (** (m)
1	412.812,927 590.103,756	2	412.807,343 590.110,057	8.42
2	412.807,343 590.110,057	3	412.803,104 590.113,444	5.425
3	412.803,104 590.113,444	4	412.635,101 589.984,283	211.914
4	412.635,101 589.984,283	5	412.642,992 589.976,535	11.059
5	412.642,992 589.976,535	6	412.644,949 589.974,614	2.742

Punct început	X / Y	Punct sfârșit	X / Y	Lungime segment (** (m)
6	412.644,949 589.974,614	1	412.812,927 590.103,756	211.883

** Lungimile segmentelor sunt determinate în planul de proiecție Stereo 70 și sunt rotunjite la 1 milimetru.

*** Distanța dintre puncte este formată din segmente cumulate ce sunt mai mici decât valoarea 1 milimetru.

**DATE DESPRE IMOBILUL NR. 19254**

Oficiul de Cadastru și Publicitate Imobiliară CLUJ
Biroul de Cadastru și Publicitate Imobiliară Cluj-Napoca

A. Partea I. Descrierea imobilului

TEREN Extravilan

Adresa: Jud. Cluj

Nr. Crt	Nr cadastral Nr. topografic	Suprafața* (mp)	Observații / Referințe
A1		7.000	Sector cadastral:9 Teren neimprejmuit;

B. Partea II. Proprietari și acte

Inscrieri privitoare la dreptul de proprietate și alte drepturi reale	Referințe
/	
Act Administrativ nr. 3005/1837, din 07/11/2002 emis de CJSDPAT Cluj;	
B1	A1
Intabulare, drept de PROPRIETATE, dobandit prin Reconstituire, cota actuala 1/1, cota initiala 1/1 1) RADU VASILE, Lipsa CNP	

C. Partea III. SARCINI .

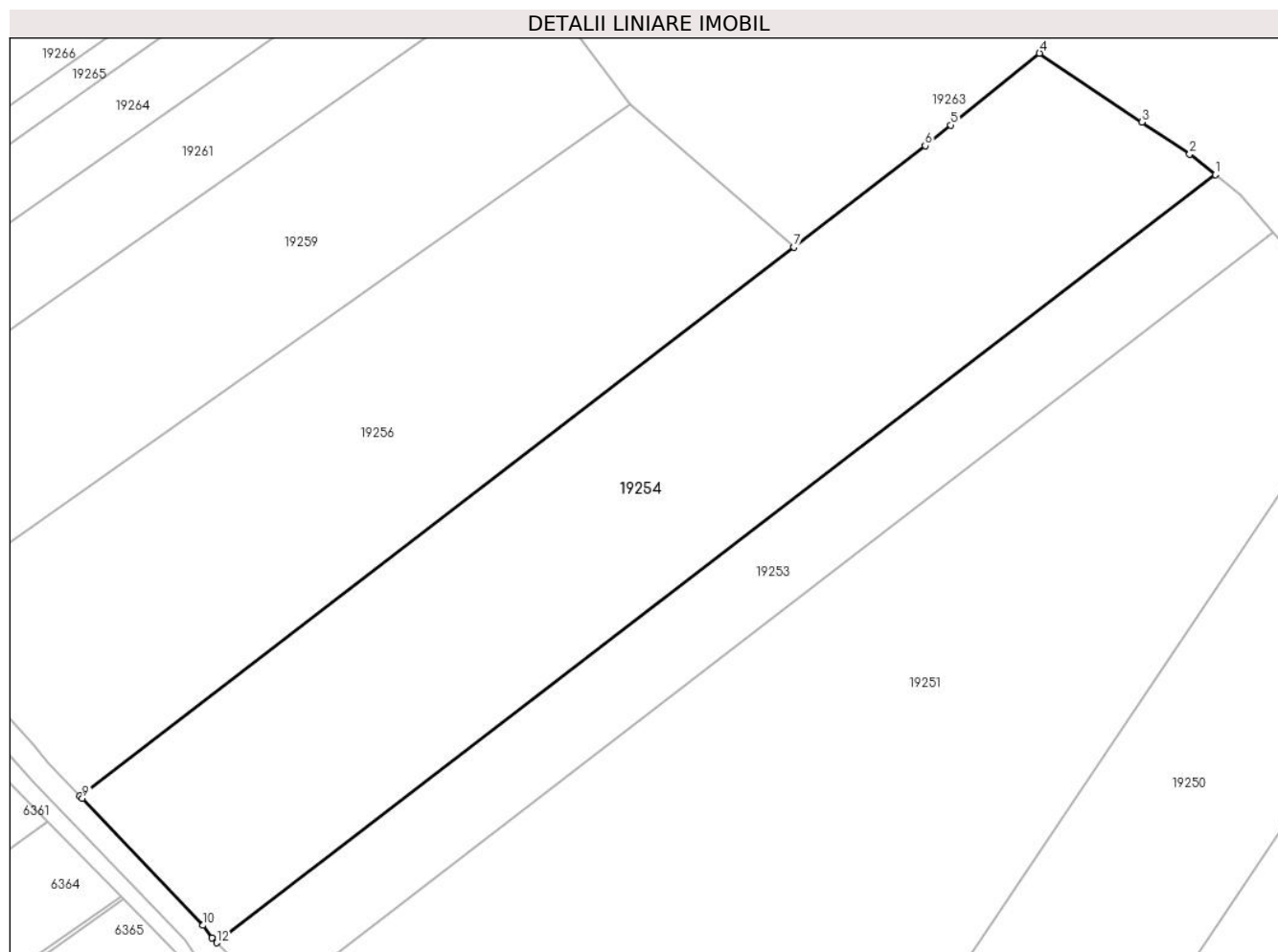
Inscrieri privind dezmembramintele dreptului de proprietate, drepturi reale de garanție și sarcini	Referințe
NU SUNT	

Anexa Nr. 1 La Partea I

Teren

Nr cadastral	Suprafața (mp)*	Observații / Referințe
	7.000	

* Suprafața este determinată în planul de proiecție Stereo 70.



Date referitoare la teren

Crt	Categorie folosință	Intra vilan	Suprafața (mp)	Tarla	Parcelă	Nr. topo	Observații / Referințe
1	arabil	NU	7.000	28	19	-	

Lungime Segmente

1) Valorile lungimilor segmentelor sunt obținute din proiecție în plan.

Punct început	X / Y	Punct sfârșit	X / Y	Lungime segment (** (m)
1	412.803,104 590.113,444	2	412.798,792 590.116,89	5.52
2	412.798,792 590.116,89	3	412.790,809 590.122,253	9.618
3	412.790,809 590.122,253	4	412.773,547 590.133,849	20.795
4	412.773,547 590.133,849	5	412.758,604 590.121,771	19.214
5	412.758,604 590.121,771	6	412.754,306 590.118,296	5.527

Punct început	X / Y	Punct sfârșit	X / Y	Lungime segment (** (m)
6	412.754,306 590.118,296	7	412.732,168 590.101,276	27.925
7	412.732,168 590.101,276	8	412.612,097 590.008,966	151.453
8	412.612,097 590.008,966	9	412.612,483 590.008,56	0.56
9	412.612,483 590.008,56	10	412.632,778 589.987,206	29.46
10	412.632,778 589.987,206	11	412.634,273 589.985,095	2.587
11	412.634,273 589.985,095	12	412.635,101 589.984,283	1.159
12	412.635,101 589.984,283	1	412.803,104 590.113,444	211.914

** Lungimile segmentelor sunt determinate în planul de proiecție Stereo 70 și sunt rotunjite la 1 milimetru.

*** Distanța dintre puncte este formată din segmente cumulate ce sunt mai mici decât valoarea 1 milimetru.

**DATE DESPRE IMOBILUL NR. 19255**

Oficiul de Cadastru și Publicitate Imobiliară CLUJ
Biroul de Cadastru și Publicitate Imobiliară Cluj-Napoca

A. Partea I. Descrierea imobilului

TEREN Extravilan

Adresa: Jud. Cluj

Nr. Crt	Nr cadastral Nr. topografic	Suprafața* (mp)	Observații / Referințe
A1		5.800	Sector cadastral:9 Teren neimprejmuit;

B. Partea II. Proprietari și acte

Inscrieri privitoare la dreptul de proprietate și alte drepturi reale	Referințe
/	
Act Administrativ nr. 3005/1840, din 07/11/2002 emis de CJSDPAT Cluj;	
B1	A1
Intabulare, drept de PROPRIETATE, dobandit prin Reconstituire, cota actuala 1/1, cota initiala 1/1 1) SEVAN GAVRIL, Lipsa CNP	

C. Partea III. SARCINI .

Inscrieri privind dezmembramintele dreptului de proprietate, drepturi reale de garanție și sarcini	Referințe
NU SUNT	

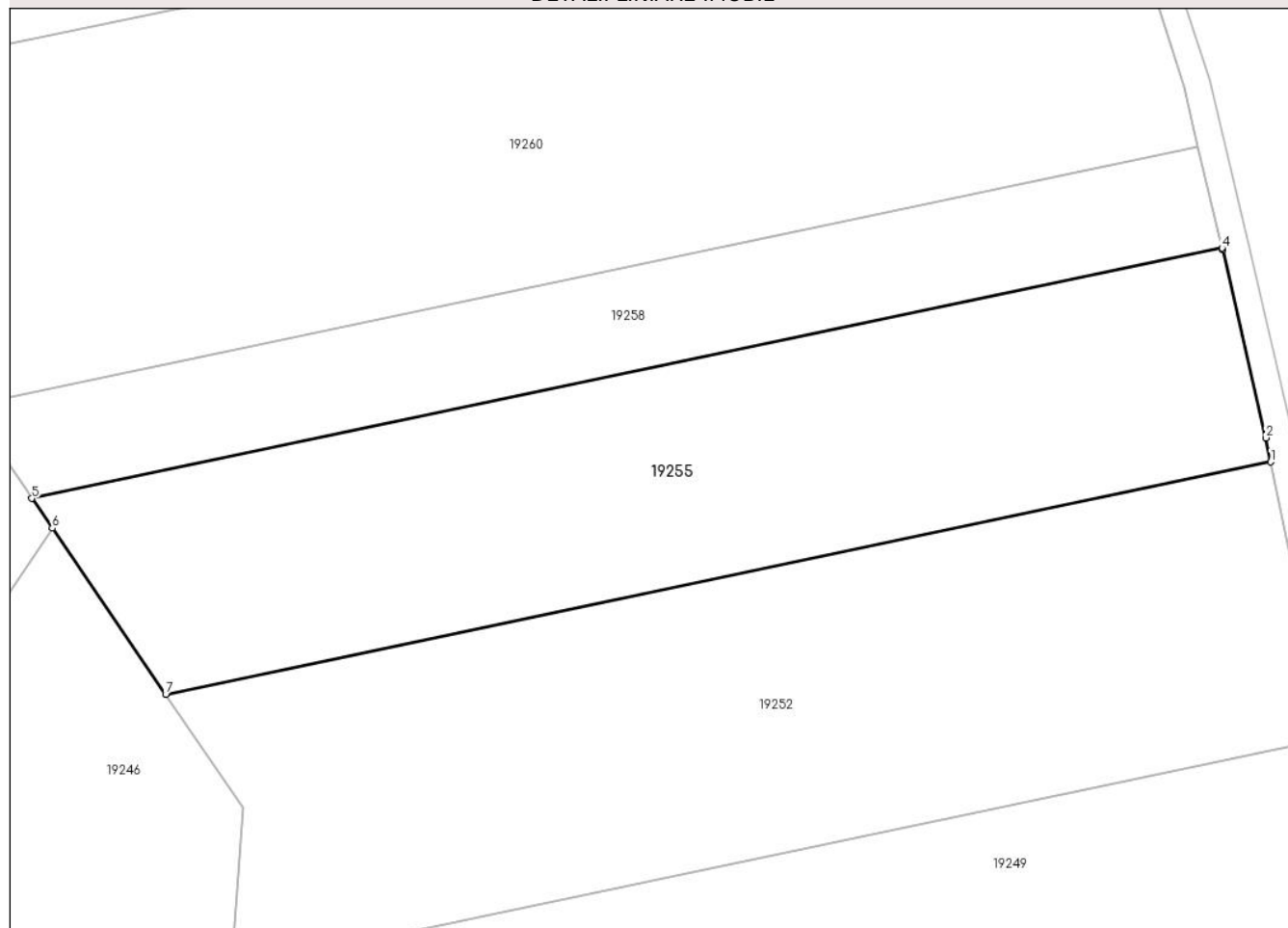
Anexa Nr. 1 La Partea I

Teren

Nr cadastral	Suprafața (mp)*	Observații / Referințe
	5.800	

* Suprafața este determinată în planul de proiecție Stereo 70.

DETALII LINIARE IMOBIL



Date referitoare la teren

Crt	Categorie folosință	Intravilan	Suprafața (mp)	Tarla	Parcelă	Nr. topo	Observații / Referințe
1	faneata	NU	5.800	28	40	-	

Lungime Segmente

1) Valorile lungimilor segmentelor sunt obținute din proiecție în plan.

Punct început	X / Y	Punct sfârșit	X / Y	Lungime segment (** (m)
1	413.055,076 590.063,747	2	413.054,324 590.067,373	3.703
2	413.054,324 590.067,373	3	413.047,829 590.095,562	28.928
3	413.047,829 590.095,562	4	413.047,765 590.095,833	0.278
4	413.047,765 590.095,833	5	412.868,877 590.058,28	182.787
5	412.868,877 590.058,28	6	412.871,942 590.053,804	5.424

Punct început	X / Y	Punct sfârșit	X / Y	Lungime segment (** (m)
6	412.871,942 590.053,804	7	412.889,008 590.028,885	30.203
7	412.889,008 590.028,885	1	413.055,076 590.063,747	169.687

** Lungimile segmentelor sunt determinate în planul de proiecție Stereo 70 și sunt rotunjite la 1 milimetru.

*** Distanța dintre puncte este formată din segmente cumulate ce sunt mai mici decât valoarea 1 milimetru.

**DATE DESPRE IMOBILUL NR. 19256**

Oficiul de Cadastru și Publicitate Imobiliară CLUJ
Biroul de Cadastru și Publicitate Imobiliară Cluj-Napoca

A. Partea I. Descrierea imobilului

TEREN Extravilan

Adresa: Jud. Cluj, loc. Corpadea

Nr. Crt	Nr cadastral Nr. topografic	Suprafața* (mp)	Observații / Referințe
A1	53003	5.800	Sector cadastral:9 Teren neimprejmuit;

B. Partea II. Proprietari și acte

Inscrieri privitoare la dreptul de proprietate și alte drepturi reale	Referințe
105939 / 21/05/2020	
Act Notarial nr. 1768, din 20/05/2020 emis de Furdui Horia Augustin;	
B18	A1
Intabulare, drept de PROPRIETATEcumpărare, dobandit prin Conventie, cota actuala 1/1, cota initiala 1/1	
1) SABO IULIU-DUMITRU , si sotia	
2) SABO CRISTINA-ANIELA , bun comun	

C. Partea III. SARCINI .

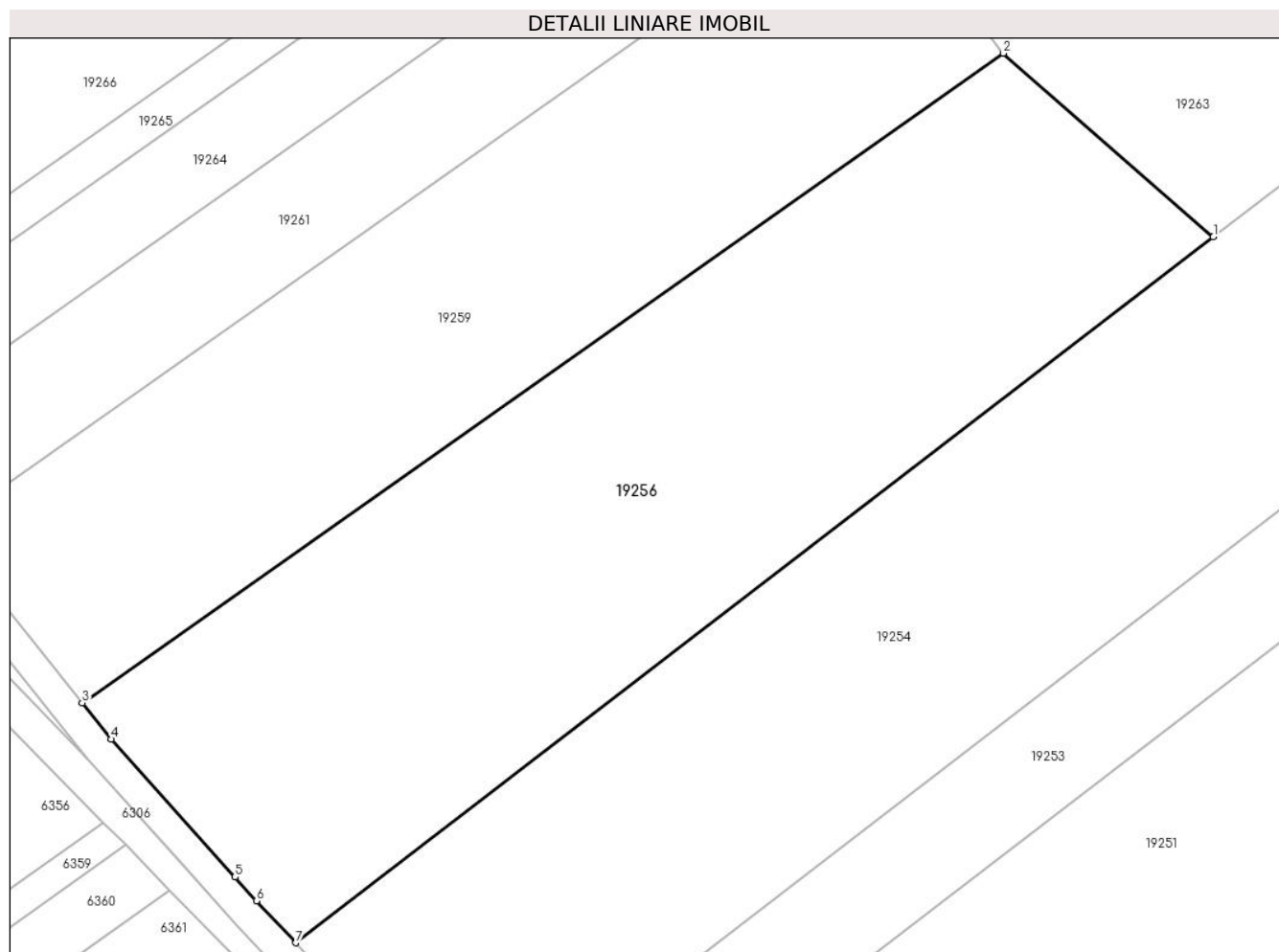
Inscrieri privind dezmembramintele dreptului de proprietate, drepturi reale de garanție și sarcini	Referințe
NU SUNT	

Anexa Nr. 1 La Partea I

Teren

Nr cadastral	Suprafața (mp)*	Observații / Referințe
53003	5.800	

* Suprafața este determinată în planul de proiecție Stereo 70.



Date referitoare la teren

Crt	Categorie folosință	Intra vilan	Suprafața (mp)	Tarla	Parcelă	Nr. topo	Observații / Referințe
1	arabil	NU	5.800	28	2	-	

Lungime Segmente

1) Valorile lungimilor segmentelor sunt obținute din proiecție în plan.

Punct început	X / Y	Punct sfârșit	X / Y	Lungime segment (** (m)
1	412.732,168 590.101,276	2	412.704,7 590.125,305	36.495
2	412.704,7 590.125,305	3	412.584,108 590.040,333	147.521
3	412.584,108 590.040,333	4	412.587,924 590.035,587	6.09
4	412.587,924 590.035,587	5	412.604,121 590.017,549	24.243
5	412.604,121 590.017,549	6	412.606,913 590.014,439	4.179

Punct început	X / Y	Punct sfârșit	X / Y	Lungime segment (** (m)
6	412.606,913 590.014,439	7	412.612,097 590.008,966	7.539
7	412.612,097 590.008,966	1	412.732,168 590.101,276	151.453

** Lungimile segmentelor sunt determinate în planul de proiecție Stereo 70 și sunt rotunjite la 1 milimetru.

*** Distanța dintre puncte este formată din segmente cumulate ce sunt mai mici decât valoarea 1 milimetru.

**DATE DESPRE IMOBILUL NR. 19257**

Oficiul de Cadastru și Publicitate Imobiliară CLUJ
Biroul de Cadastru și Publicitate Imobiliară Cluj-Napoca

A. Partea I. Descrierea imobilului

TEREN Extravilan

Adresa: Jud. Cluj

Nr. Crt	Nr cadastral Nr. topografic	Suprafața* (mp)	Observații / Referințe
A1		2.777	Sector cadastral:9 Teren neimprejmuit;

B. Partea II. Proprietari și acte

Inscrieri privitoare la dreptul de proprietate și alte drepturi reale		Referințe
/		
Act Normativ nr. 7, din 13/03/1996 emis de Parlamentul României;		
B1	Inscrierea provizorie, drept de PROPRIETATE, dobandit prin Lege, cota actuala 1/1, cota initiala 1/1	A1
1) COMUNA COJOCNA, CIF:5022204, PROPRIETAR NEIDENTIFICAT		

C. Partea III. SARCINI .

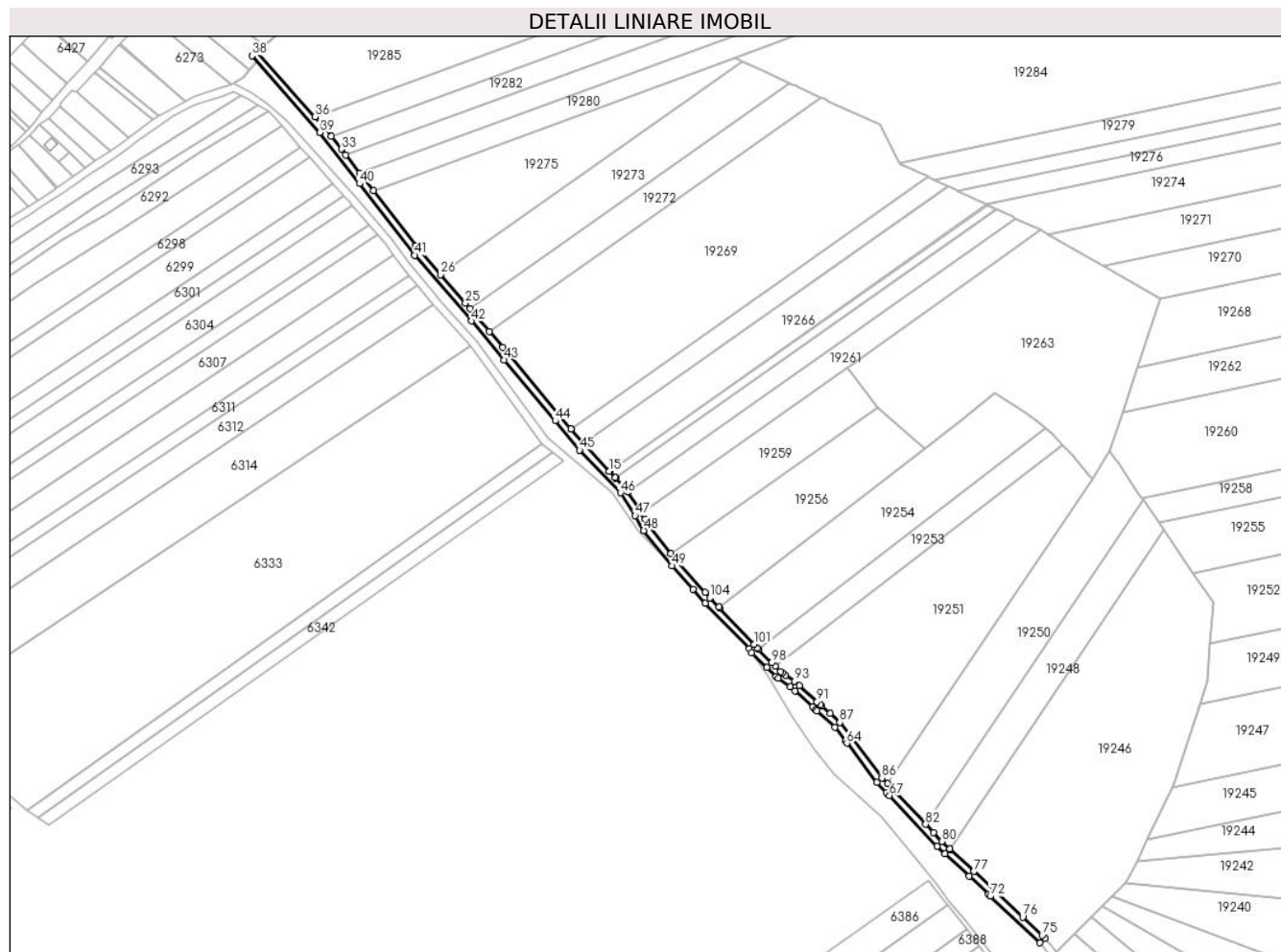
Inscrieri privind dezmembramintele dreptului de proprietate, drepturi reale de garanție și sarcini	Referințe
NU SUNT	

Anexa Nr. 1 La Partea I

Teren

Nr cadastral	Suprafața (mp)*	Observații / Referințe
	2.777	

* Suprafața este determinată în planul de proiecție Stereo 70.



Date referitoare la teren

Crt	Categorie folosință	Intravilan	Suprafața (mp)	Tarla	Parcelă	Nr. topo	Observații / Referințe
1	drum	NU	2.777	28	-	-	

Lungime Segmente

1) Valorile lungimilor segmentelor sunt obținute din proiecție în plan.

Punct început	X / Y	Punct sfârșit	X / Y	Lungime segment	Punct început	X / Y	Punct sfârșit	X / Y	Lungime segment	Punct început	X / Y	Punct sfârșit	X / Y	Lungime segment
1	412.604,121 590.017,549	2	412.587,924 590.035,587	24.243	2	412.587,924 590.035,587	3	412.584,108 590.040,333	6.09	3	412.584,108 590.040,333	4	412.571,556 590.055,947	20.034
4	412.571,556 590.055,947	5	412.569,122 590.060,181	4.884	5	412.569,122 590.060,181	6	412.569,12 590.060,184	0.003	6	412.569,12 590.060,184	7	412.566,994 590.063,882	4.266
7	412.566,994 590.063,882	8	412.566,664 590.064,456	0.662	8	412.566,664 590.064,456	9	412.565,521 590.066,208	2.092	9	412.565,521 590.066,208	10	412.558,962 590.076,25	11.994
10	412.558,962 590.076,25	11	412.557,717 590.078,156	2.278	11	412.557,717 590.078,156	12	412.551,936 590.084,231	8.385	12	412.551,936 590.084,231	13	412.551,68 590.084,5	0.371
13	412.551,68 590.084,5	14	412.548,336 590.088,014	4.851	14	412.548,336 590.088,014	15	412.548,078 590.088,285	0.374	15	412.548,078 590.088,285	16	412.533,785 590.103,304	20.734
16	412.533,785 590.103,304	17	412.533,153 590.104,058	0.983	17	412.533,153 590.104,058	18	412.532,906 590.104,353	0.385	18	412.532,906 590.104,353	19	412.525,91 590.112,707	10.897

Punct început	X / Y	Punct sfârșit	X / Y	Lungime segment	Punct început	X / Y	Punct sfârșit	X / Y	Lungime segment	Punct început	X / Y	Punct sfârșit	X / Y	Lungime segment
19	412.525,91 590.112,707	20	412.525,657 590.113,008	0.393	20	412.525,657 590.113,008	21	412.485,884 590.160,497	61.945	21	412.485,884 590.160,497	22	412.478,045 590.169,857	12.209
22	412.478,045 590.169,857	23	412.470,786 590.178,524	11.305	23	412.470,786 590.178,524	24	412.466,871 590.183,031	5.97	24	412.466,871 590.183,031	25	412.464,093 590.186,229	4.237
25	412.464,093 590.186,229	26	412.449,655 590.202,849	22.015	26	412.449,655 590.202,849	27	412.437,54 590.216,796	18.474	27	412.437,54 590.216,796	28	412.437,203 590.217,232	0.551
28	412.437,203 590.217,232	29	412.435,306 590.219,686	3.102	29	412.435,306 590.219,686	30	412.410,399 590.251,915	40.732	30	412.410,399 590.251,915	31	412.402,474 590.262,169	12.959
31	412.402,474 590.262,169	32	412.394,273 590.272,78	13.41	32	412.394,273 590.272,78	33	412.391,65 590.276,175	4.291	33	412.391,65 590.276,175	34	412.385,766 590.283,788	9.622
34	412.385,766 590.283,788	35	412.382,183 590.288,424	5.859	35	412.382,183 590.288,424	36	412.376,336 590.295,017	8.813	36	412.376,336 590.295,017	37	412.342,545 590.333,12	50.928
37	412.342,545 590.333,12	38	412.339,436 590.330,597	4.004	38	412.339,436 590.330,597	39	412.379,101 590.285,871	59.78	39	412.379,101 590.285,871	40	412.402,204 590.255,977	37.782
40	412.402,204 590.255,977	41	412.434,445 590.214,259	52.724	41	412.434,445 590.214,259	42	412.467,743 590.175,928	50.774	42	412.467,743 590.175,928	43	412.486,815 590.153,156	29.703
43	412.486,815 590.153,156	44	412.516,556 590.117,646	46.32	44	412.516,556 590.117,646	45	412.530,8 590.100,639	22.184	45	412.530,8 590.100,639	46	412.554,567 590.075,664	34.477
46	412.554,567 590.075,664	47	412.563,253 590.062,364	15.884	47	412.563,253 590.062,364	48	412.568,243 590.053,683	10.013	48	412.568,243 590.053,683	49	412.584,875 590.032,996	26.544
49	412.584,875 590.032,996	50	412.596,955 590.019,542	18.081	50	412.596,955 590.019,542	51	412.604,279 590.011,385	10.963	51	412.604,279 590.011,385	52	412.629,68 589.984,659	36.871
52	412.629,68 589.984,659	53	412.631,216 589.982,491	2.657	53	412.631,216 589.982,491	54	412.640,19 589.973,681	12.576	54	412.640,19 589.973,681	55	412.645,505 589.968,463	7.448
55	412.645,505 589.968,463	56	412.646,907 589.967,484	1.709	56	412.646,907 589.967,484	57	412.653,74 589.962,714	8.334	57	412.653,74 589.962,714	58	412.656,545 589.960,188	3.775
58	412.656,545 589.960,188	59	412.666,798 589.950,837	13.876	59	412.666,798 589.950,837	60	412.668,798 589.949,165	2.607	60	412.668,798 589.949,165	61	412.669,302 589.948,554	0.792
61	412.669,302 589.948,554	62	412.679,777 589.939,002	14.177	62	412.679,777 589.939,002	63	412.685,77 589.931,099	9.918	63	412.685,77 589.931,099	64	412.686,844 589.929,684	1.776
64	412.686,844 589.929,684	65	412.704,28 589.906,691	28.856	65	412.704,28 589.906,691	66	412.709,995 589.900,959	8.095	66	412.709,995 589.900,959	67	412.711,726 589.899,222	2.452
67	412.711,726 589.899,222	68	412.739,393 589.869,467	40.63	68	412.739,393 589.869,467	69	412.744,108 589.865,082	6.439	69	412.744,108 589.865,082	70	412.758,224 589.851,955	19.276
70	412.758,224 589.851,955	71	412.769,423 589.841,481	15.334	71	412.769,423 589.841,481	72	412.770,599 589.840,381	1.609	72	412.770,599 589.840,381	73	412.799,614 589.813,245	39.727
73	412.799,614 589.813,245	74	412.802,82 589.815,723	4.052	74	412.802,82 589.815,723	75	412.800,89 589.817,528	2.643	75	412.800,89 589.817,528	76	412.789,497 589.828,184	15.6
76	412.789,497 589.828,184	77	412.760,952 589.854,88	39.083	77	412.760,952 589.854,88	78	412.747,113 589.867,75	18.898	78	412.747,113 589.867,75	79	412.746,832 589.868,011	0.384
79	412.746,832 589.868,011	80	412.742,223 589.872,297	6.294	80	412.742,223 589.872,297	81	412.737,454 589.877,426	7.004	81	412.737,454 589.877,426	82	412.732,914 589.882,309	6.668
82	412.732,914 589.882,309	83	412.714,608 589.901,997	26.883	83	412.714,608 589.901,997	84	412.712,828 589.903,783	2.521	84	412.712,828 589.903,783	85	412.710,655 589.905,962	3.078
85	412.710,655 589.905,962	86	412.707,304 589.909,323	4.746	86	412.707,304 589.909,323	87	412.682,743 589.941,71	40.647	87	412.682,743 589.941,71	88	412.676,966 589.946,979	7.819
88	412.676,966 589.946,979	89	412.672,206 589.951,319	6.441	89	412.672,206 589.951,319	90	412.671,647 589.951,996	0.878	90	412.671,647 589.951,996	91	412.669,43 589.953,851	2.89
91	412.669,43 589.953,851	92	412.659,231 589.963,152	13.803	92	412.659,231 589.963,152	93	412.656,233 589.965,852	4.035	93	412.656,233 589.965,852	94	412.651,187 589.969,374	6.153
94	412.651,187 589.969,374	95	412.649,196 589.970,764	2.428	95	412.649,196 589.970,764	96	412.648,069 589.971,551	1.375	96	412.648,069 589.971,551	97	412.644,949 589.974,614	4.372
97	412.644,949 589.974,614	98	412.642,992 589.976,535	2.742	98	412.642,992 589.976,535	99	412.635,101 589.984,283	11.059	99	412.635,101 589.984,283	100	412.634,273 589.985,095	1.159
100	412.634,273 589.985,095	101	412.632,778 589.987,206	2.587	101	412.632,778 589.987,206	102	412.612,483 590.008,56	29.46	102	412.612,483 590.008,56	103	412.612,097 590.008,966	0.56
103	412.612,097 590.008,966	104	412.606,913 590.014,439	7.539	104	412.606,913 590.014,439	1	412.604,121 590.017,549	4.179					

** Lungimile segmentelor sunt determinate în planul de proiecție Stereo 70 și sunt rotunjite la 1 milimetru.

*** Distanța dintre puncte este formată din segmente cumulate ce sunt mai mici decât valoarea 1 milimetru.

**DATE DESPRE IMOBILUL NR. 19258**

Oficiul de Cadastru și Publicitate Imobiliară CLUJ
Biroul de Cadastru și Publicitate Imobiliară Cluj-Napoca

A. Partea I. Descrierea imobilului

TEREN Extravilan

Adresa: Jud. Cluj

Nr. Crt	Nr cadastral Nr. topografic	Suprafața* (mp)	Observații / Referințe
A1		2.900	Sector cadastral:9 Teren neimprejmuit;

B. Partea II. Proprietari și acte

Inscrieri privitoare la dreptul de proprietate și alte drepturi reale	Referințe
/	
Act Administrativ nr. 1564/1788, din 16/10/2002 emis de CJSDPAT Cluj;	
B1	A1
Intabulare, drept de PROPRIETATE, dobandit prin Reconstituire, cota actuala 1/1, cota initiala 1/1 1) BUCUR NICOLAE, Lipsa CNP	

C. Partea III. SARCINI .

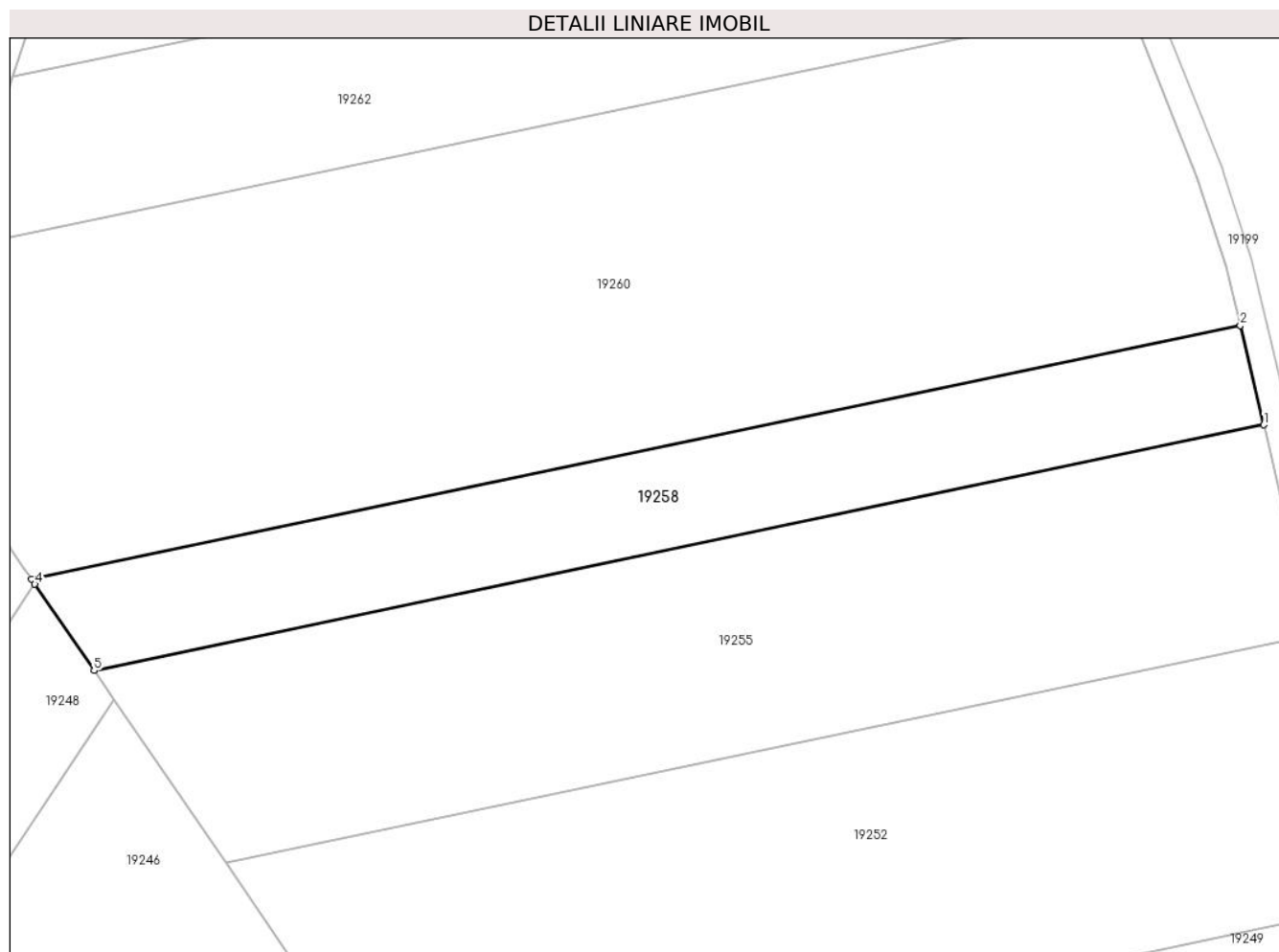
Inscrieri privind dezmembramintele dreptului de proprietate, drepturi reale de garanție și sarcini	Referințe
NU SUNT	

Anexa Nr. 1 La Partea I

Teren

Nr cadastral	Suprafața (mp)*	Observații / Referințe
	2.900	

* Suprafața este determinată în planul de proiecție Stereo 70.



Date referitoare la teren

Crt	Categorie folosință	Intravilan	Suprafața (mp)	Tarla	Parcelă	Nr. topo	Observații / Referințe
1	faneata	NU	2.900	28	39	-	

Lungime Segmente

1) Valorile lungimilor segmentelor sunt obținute din proiecție în plan.

Punct început	X / Y	Punct sfârșit	X / Y	Lungime segment (** (m)
1	413.047,765 590.095,833	2	413.044,176 590.111,025	15.61
2	413.044,176 590.111,025	3	412.859,329 590.072,221	188.876
3	412.859,329 590.072,221	4	412.859,835 590.071,482	0.895
4	412.859,835 590.071,482	5	412.868,877 590.058,28	16.002
5	412.868,877 590.058,28	1	413.047,765 590.095,833	182.787

**** Lungimile segmentelor sunt determinate în planul de proiecție Stereo 70 și sunt rotunjite la 1 milimetru.**

***** Distanța dintre puncte este formată din segmente cumulate ce sunt mai mici decât valoarea 1 milimetru.**

**DATE DESPRE IMOBILUL NR. 19259**

Oficiul de Cadastru și Publicitate Imobiliară CLUJ
Biroul de Cadastru și Publicitate Imobiliară Cluj-Napoca

A. Partea I. Descrierea imobilului

TEREN Extravilan

Adresa: Jud. Cluj

Nr. Crt	Nr cadastral Nr. topografic	Suprafața* (mp)	Observații / Referințe
A1		4.300	Sector cadastral:9 Teren neimprejmuit;

B. Partea II. Proprietari și acte

Inscrieri privitoare la dreptul de proprietate și alte drepturi reale	Referințe
/	
Act Administrativ nr. 1564/1794, din 17/10/2002 emis de CJSDPAT Cluj;	
B1	A1
Intabulare, drept de PROPRIETATE, dobandit prin Reconstituire, cota actuala 1/1, cota initiala 1/1	
1) POP AUREL, Lipsa CNP	

C. Partea III. SARCINI .

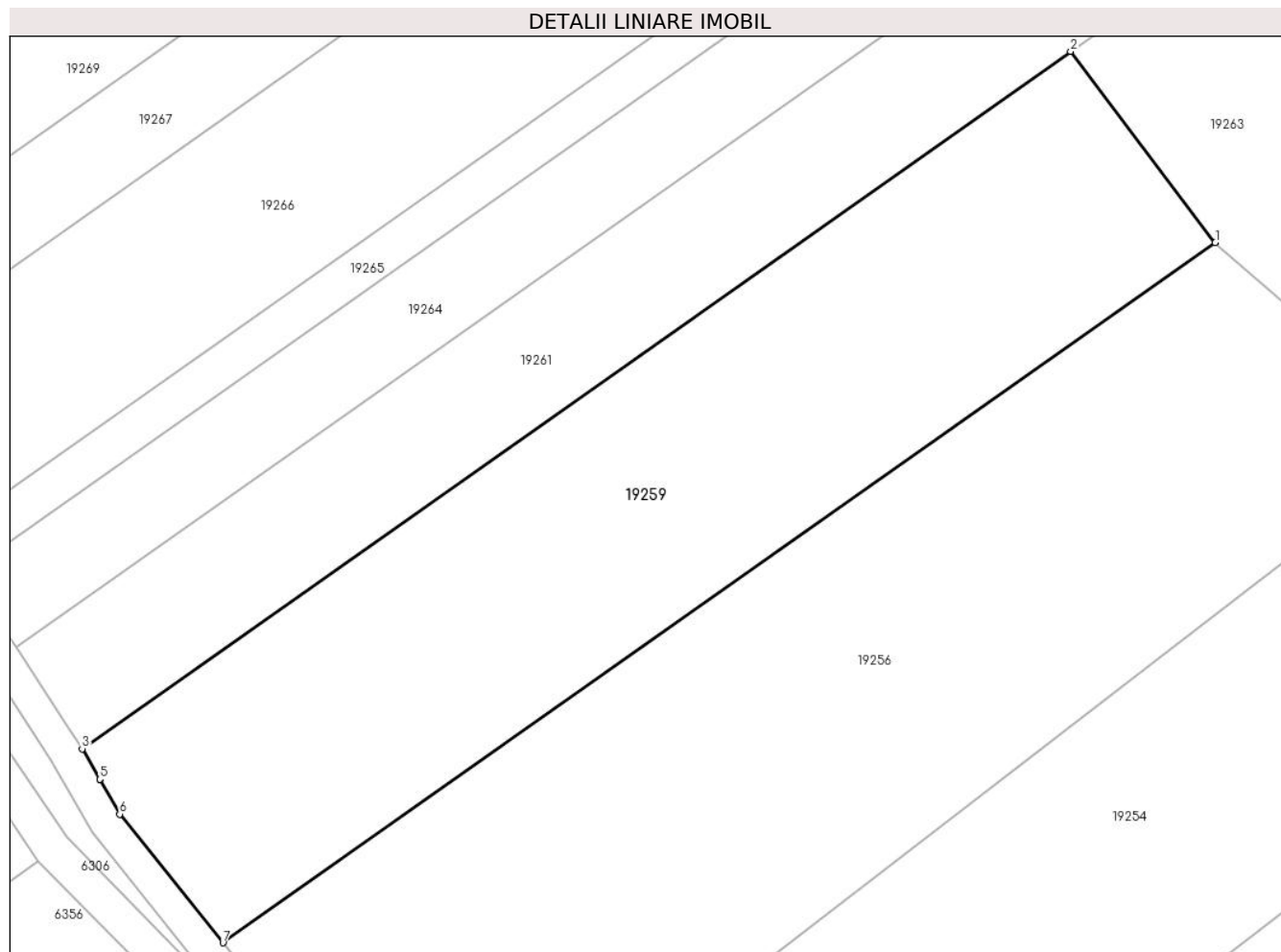
Inscrieri privind dezmembramintele dreptului de proprietate, drepturi reale de garanție și sarcini	Referințe
NU SUNT	

Anexa Nr. 1 La Partea I

Teren

Nr cadastral	Suprafața (mp)*	Observații / Referințe
	4.300	

* Suprafața este determinată în planul de proiecție Stereo 70.



Date referitoare la teren

Crt	Categorie folosință	Intravilan	Suprafața (mp)	Tarla	Parcelă	Nr. topo	Observații / Referințe
1	arabil	NU	4.300	28	24	-	Imobil identificat în TP în P 24 în realitate se afla în P 12

Lungime Segmente

1) Valorile lungimilor segmentelor sunt obținute din proiecție în plan.

Punct început	X / Y	Punct sfârșit	X / Y	Lungime segment (** (m)
1	412.704,7 590.125,305	2	412.687,127 590.148,531	29.125
2	412.687,127 590.148,531	3	412.566,994 590.063,882	146.96
3	412.566,994 590.063,882	4	412.569,12 590.060,184	4.266
4	412.569,12 590.060,184	5	412.569,122 590.060,181	0.003
5	412.569,122 590.060,181	6	412.571,556 590.055,947	4.884

Punct început	X / Y	Punct sfârșit	X / Y	Lungime segment (** (m)
6	412.571,556 590.055,947	7	412.584,108 590.040,333	20.034
7	412.584,108 590.040,333	1	412.704,7 590.125,305	147.521

** Lungimile segmentelor sunt determinate în planul de proiecție Stereo 70 și sunt rotunjite la 1 milimetru.

*** Distanța dintre puncte este formată din segmente cumulate ce sunt mai mici decât valoarea 1 milimetru.

**DATE DESPRE IMOBILUL NR. 19260**

Oficiul de Cadastru și Publicitate Imobiliară CLUJ
Biroul de Cadastru și Publicitate Imobiliară Cluj-Napoca

A. Partea I. Descrierea imobilului

TEREN Extravilan

Adresa: Jud. Cluj

Nr. Crt	Nr cadastral Nr. topografic	Suprafața* (mp)	Observații / Referințe
A1		10.000	Sector cadastral:9 Teren neimprejmuit;

B. Partea II. Proprietari și acte

Inscrieri privitoare la dreptul de proprietate și alte drepturi reale	Referințe
/	
Act Administrativ nr. 3172/2372, din 15/01/2004 emis de CJSDPAT Cluj;	
B1	A1
Intabulare, drept de PROPRIETATE, dobandit prin Reconstituire, cota actuala 1/1, cota initiala 1/1	
1) PUSCAS LEONORA, Lipsa CNP	

C. Partea III. SARCINI .

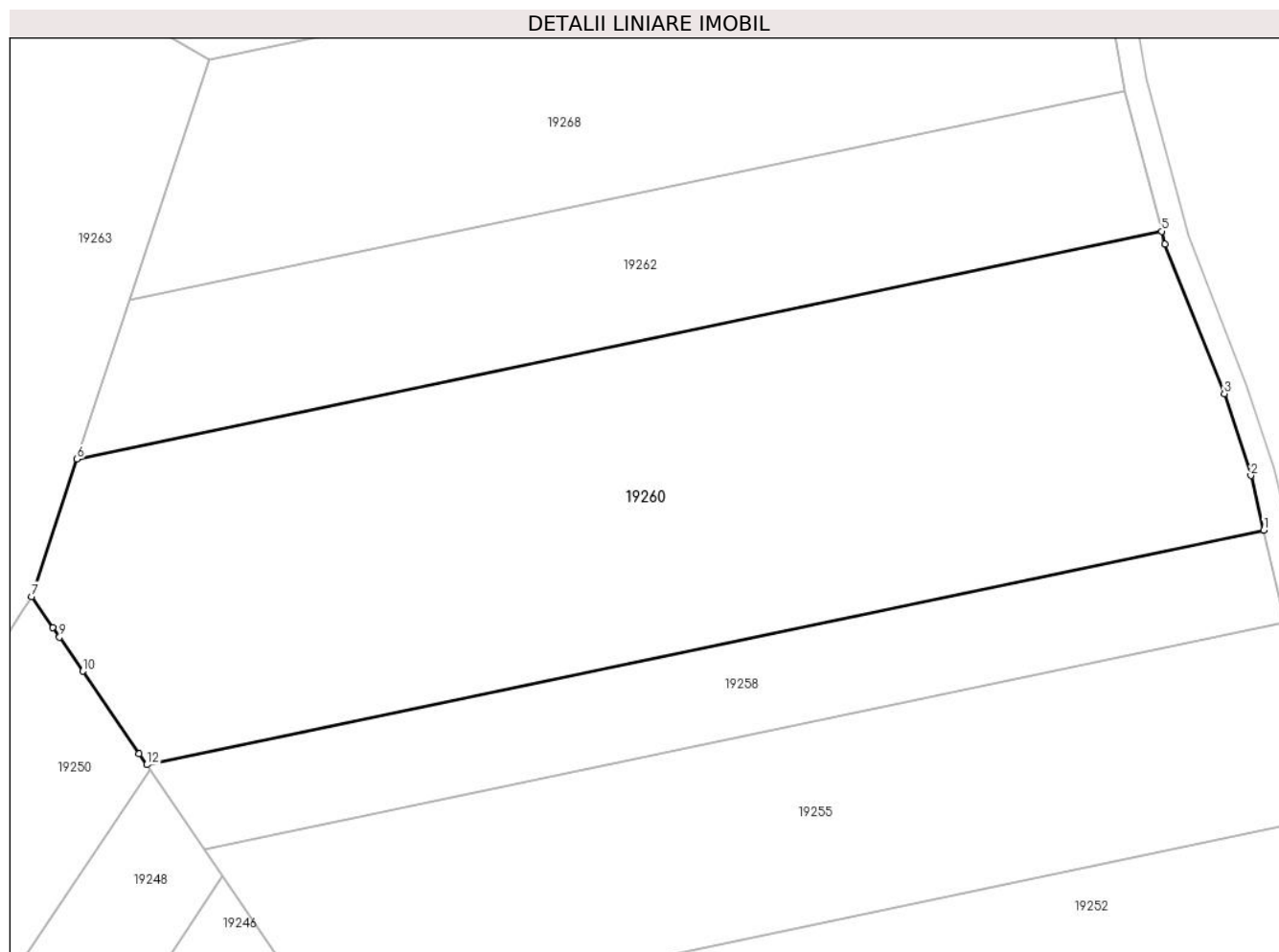
Inscrieri privind dezmembramintele dreptului de proprietate, drepturi reale de garanție și sarcini	Referințe
NU SUNT	

Anexa Nr. 1 La Partea I

Teren

Nr cadastral	Suprafața (mp)*	Observații / Referințe
	10.000	

* Suprafața este determinată în planul de proiecție Stereo 70.



Date referitoare la teren

Crt	Categorie folosință	Intra vilan	Suprafața (mp)	Tarla	Parcelă	Nr. topo	Observații / Referințe
1	faneata	NU	10.000	28	38	-	

Lungime Segmente

1) Valorile lungimilor segmentelor sunt obținute din proiecție în plan.

Punct început	X / Y	Punct sfârșit	X / Y	Lungime segment (** (m)
1	413.044,176 590.111,025	2	413.042,047 590.120,041	9.264
2	413.042,047 590.120,041	3	413.037,649 590.133,591	14.247
3	413.037,649 590.133,591	4	413.027,846 590.158,345	26.624
4	413.027,846 590.158,345	5	413.027,294 590.160,441	2.168
5	413.027,294 590.160,441	6	412.847,8 590.122,761	183.407

Punct început	X / Y	Punct sfârșit	X / Y	Lungime segment (** (m)
6	412.847,8 590.122,761	7	412.840,281 590.100,033	23.939
7	412.840,281 590.100,033	8	412.843,806 590.094,886	6.238
8	412.843,806 590.094,886	9	412.844,89 590.093,304	1.917
9	412.844,89 590.093,304	10	412.848,732 590.087,695	6.799
10	412.848,732 590.087,695	11	412.858,092 590.074,027	16.565
11	412.858,092 590.074,027	12	412.859,329 590.072,221	2.189
12	412.859,329 590.072,221	1	413.044,176 590.111,025	188.876

** Lungimile segmentelor sunt determinate în planul de proiecție Stereo 70 și sunt rotunjite la 1 milimetru.

*** Distanța dintre puncte este formată din segmente cumulate ce sunt mai mici decât valoarea 1 milimetru.

**DATE DESPRE IMOBILUL NR. 19261**

Oficiul de Cadastru și Publicitate Imobiliară CLUJ
Biroul de Cadastru și Publicitate Imobiliară Cluj-Napoca

A. Partea I. Descrierea imobilului

TEREN Extravilan

Adresa: Jud. Cluj

Nr. Crt	Nr cadastral Nr. topografic	Suprafața* (mp)	Observații / Referințe
A1		4.100	Sector cadastral:9 Teren neimprejmuit;

B. Partea II. Proprietari și acte

Inscrieri privitoare la dreptul de proprietate și alte drepturi reale	Referințe
/	
Act Administrativ nr. 3005/1841, din 07/11/2002 emis de CJSDPAT Cluj;	
B1	A1
Intabulare, drept de PROPRIETATE, dobandit prin Reconstituire, cota actuala 1/1, cota initiala 1/1	
1) SZABO MIHAIL, Lipsa CNP	

C. Partea III. SARCINI .

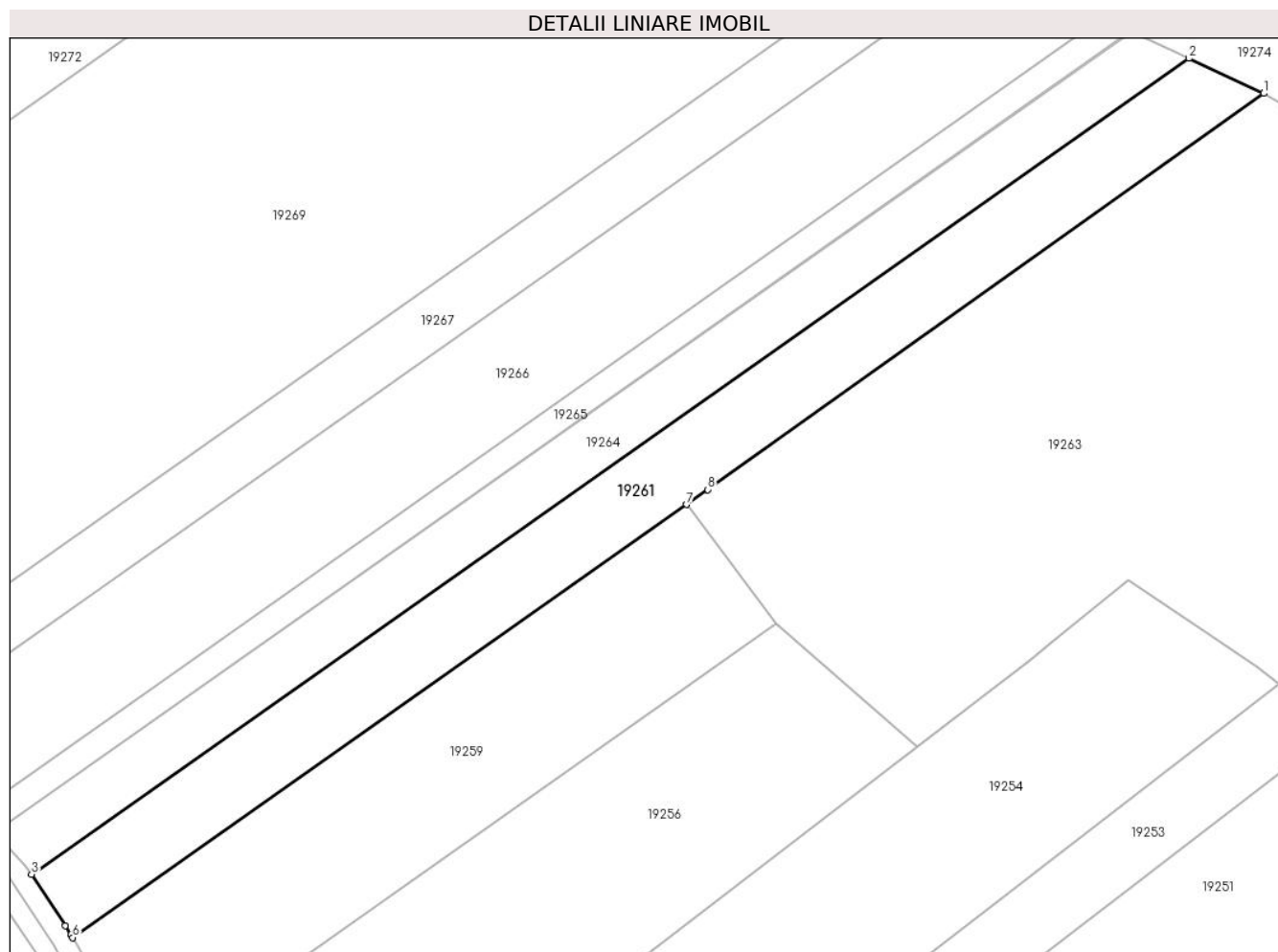
Inscrieri privind dezmembramintele dreptului de proprietate, drepturi reale de garanție și sarcini	Referințe
NU SUNT	

Anexa Nr. 1 La Partea I

Teren

Nr cadastral	Suprafața (mp)*	Observații / Referințe
	4.100	

* Suprafața este determinată în planul de proiecție Stereo 70.



Date referitoare la teren

Crt	Categorie folosință	Intra vilan	Suprafața (mp)	Tarla	Parcelă	Nr. topo	Observații / Referințe
1	faneata	NU	4.100	28	17	-	

Lungime Segmente

1) Valorile lungimilor segmentelor sunt obținute din proiecție în plan.

Punct început	X / Y	Punct sfârșit	X / Y	Lungime segment (** (m)
1	412.800,007 590.228,926	2	412.785,334 590.235,757	16.186
2	412.785,334 590.235,757	3	412.558,962 590.076,25	276.924
3	412.558,962 590.076,25	4	412.565,521 590.066,208	11.994
4	412.565,521 590.066,208	5	412.566,664 590.064,456	2.092
5	412.566,664 590.064,456	6	412.566,994 590.063,882	0.662

Punct început	X / Y	Punct sfârșit	X / Y	Lungime segment (** (m)
6	412.566,994 590.063,882	7	412.687,127 590.148,531	146.96
7	412.687,127 590.148,531	8	412.691,267 590.151,448	5.065
8	412.691,267 590.151,448	1	412.800,007 590.228,926	133.518

** Lungimile segmentelor sunt determinate în planul de proiecție Stereo 70 și sunt rotunjite la 1 milimetru.

*** Distanța dintre puncte este formată din segmente cumulate ce sunt mai mici decât valoarea 1 milimetru.

**DATE DESPRE IMOBILUL NR. 19262**

Oficiul de Cadastru și Publicitate Imobiliară CLUJ
Biroul de Cadastru și Publicitate Imobiliară Cluj-Napoca

A. Partea I. Descrierea imobilului

TEREN Extravilan

Adresa: Jud. Cluj

Nr. Crt	Nr cadastral Nr. topografic	Suprafața* (mp)	Observații / Referințe
A1		4.200	Sector cadastral:9 Teren neimprejmuit;

B. Partea II. Proprietari și acte

Inscrieri privitoare la dreptul de proprietate și alte drepturi reale	Referințe
/	
Act Administrativ nr. 3005/1818, din 17/10/2002 emis de CJSDPAT Cluj;	
B1	A1
Intabulare, drept de PROPRIETATE, dobandit prin Reconstituire, cota actuala 1/1, cota initiala 1/1	
1) PERTA IOAN, Lipsa CNP	

C. Partea III. SARCINI .

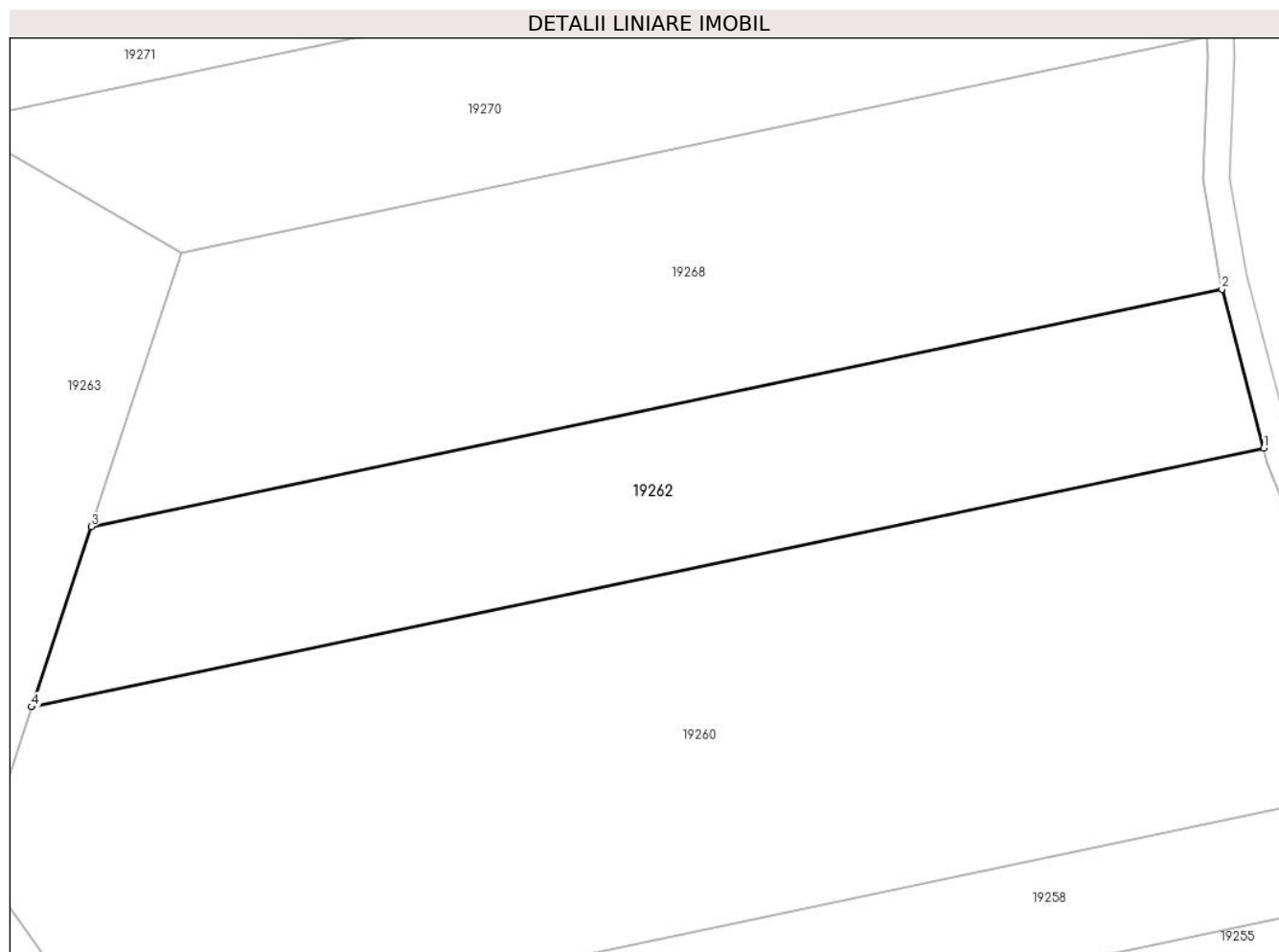
Inscrieri privind dezmembramintele dreptului de proprietate, drepturi reale de garanție și sarcini	Referințe
NU SUNT	

Anexa Nr. 1 La Partea I

Teren

Nr cadastral	Suprafața (mp)*	Observații / Referințe
	4.200	

* Suprafața este determinată în planul de proiecție Stereo 70.



Date referitoare la teren

Crt	Categorie folosință	Intravilan	Suprafața (mp)	Tarla	Parcelă	Nr. topo	Observații / Referințe
1	arabil	NU	4.200	28	37	-	

Lungime Segmente

1) Valorile lungimilor segmentelor sunt obținute din proiecție în plan.

Punct început	X / Y	Punct sfârșit	X / Y	Lungime segment (** (m)
1	413.027,294 590.160,441	2	413.021,206 590.183,566	23.912
2	413.021,206 590.183,566	3	412.856,474 590.148,985	168.322
3	412.856,474 590.148,985	4	412.847,8 590.122,761	27.621
4	412.847,8 590.122,761	1	413.027,294 590.160,441	183.407

** Lungimile segmentelor sunt determinate în planul de proiecție Stereo 70 și sunt rotunjite la 1 milimetru.

***** Distanţa dintre puncte este formată din segmente cumulate ce sunt mai mici decât valoarea 1 milimetru.**

**DATE DESPRE IMOBILUL NR. 19263**

Oficiul de Cadastru și Publicitate Imobiliară CLUJ
Biroul de Cadastru și Publicitate Imobiliară Cluj-Napoca

A. Partea I. Descrierea imobilului

TEREN Extravilan

Adresa: Jud. Cluj

Nr. Crt	Nr cadastral Nr. topografic	Suprafața* (mp)	Observații / Referințe
A1		13.952	Sector cadastral:9 Teren neimprejmuit;

B. Partea II. Proprietari și acte

Inscrieri privitoare la dreptul de proprietate și alte drepturi reale		Referințe
/		
Act Normativ nr. 7, din 13/03/1996 emis de PARLAMENTUL ROMANIEI;		
B1	Inscrierea provizorie, drept de PROPRIETATE, dobandit prin Lege, cota actuala 1/1, cota initiala 1/1	A1
1) COMUNA COJOCNA, CIF:5022204, PROPRIETAR NEIDENTIFICAT		

C. Partea III. SARCINI .

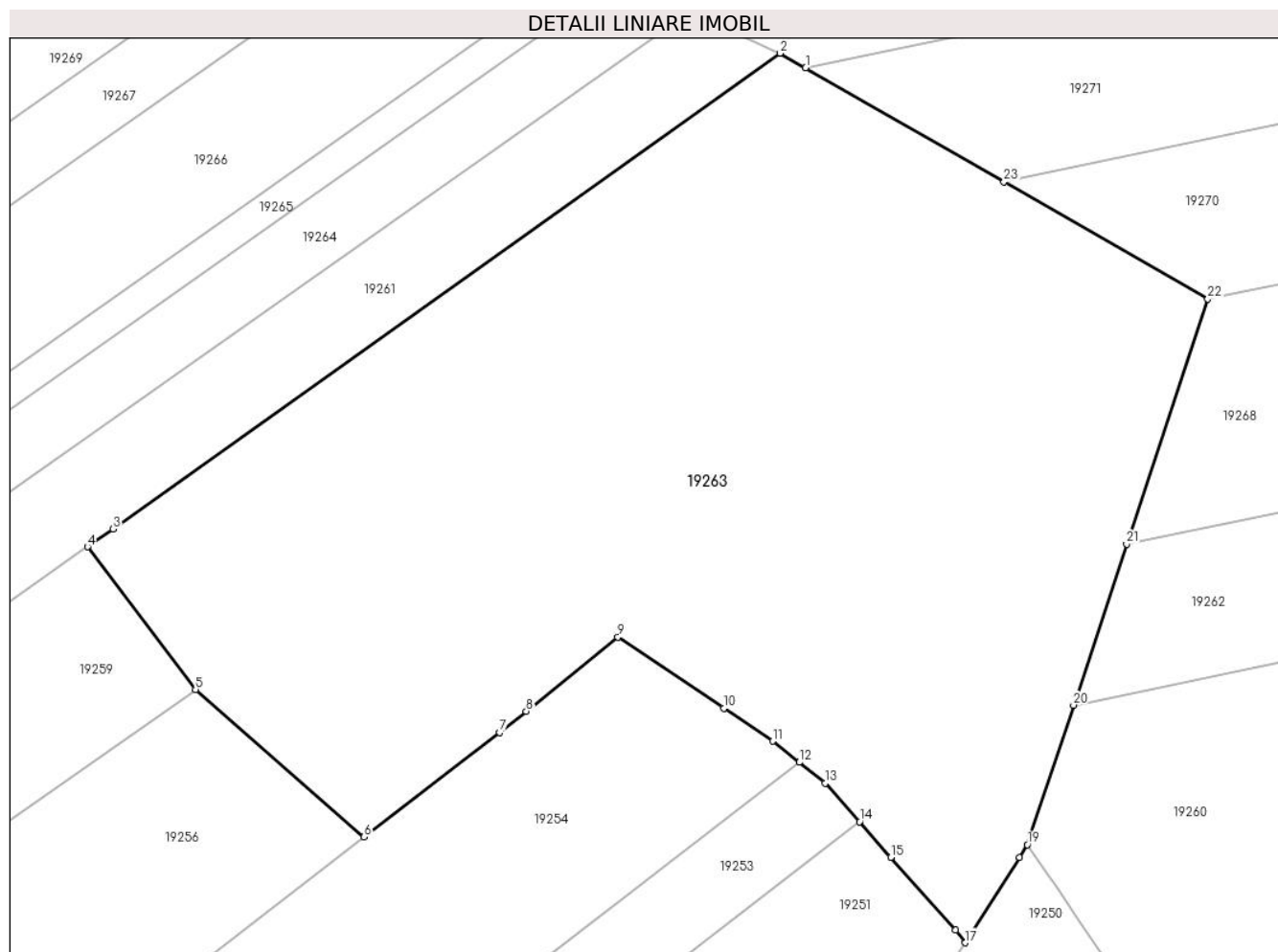
Inscrieri privind dezmembramintele dreptului de proprietate, drepturi reale de garanție și sarcini	Referințe
NU SUNT	

Anexa Nr. 1 La Partea I

Teren

Nr cadastral	Suprafața (mp)*	Observații / Referințe
	13.952	

* Suprafața este determinată în planul de proiecție Stereo 70.



Date referitoare la teren

Crt	Categorie folosință	Intra vilan	Suprafața (mp)	Tarla	Parcelă	Nr. topo	Observații / Referințe
1	pasune	NU	13.952	28	-	-	

Lungime Segmente

1) Valorile lungimilor segmentelor sunt obținute din proiecție în plan.

Punct început	X / Y	Punct sfârșit	X / Y	Lungime segment (** (m)
1	412.804,148 590.226,547	2	412.800,007 590.228,926	4.775
3	412.691,267 590.151,448	4	412.687,127 590.148,531	5.065
5	412.704,7 590.125,305	6	412.732,168 590.101,276	36.495
7	412.754,306 590.118,296	8	412.758,604 590.121,771	5.527
9	412.773,547 590.133,849	10	412.790,809 590.122,253	20.795

Punct început	X / Y	Punct sfârșit	X / Y	Lungime segment (** (m)
2	412.800,007 590.228,926	3	412.691,267 590.151,448	133.518
4	412.687,127 590.148,531	5	412.704,7 590.125,305	29.125
6	412.732,168 590.101,276	7	412.754,306 590.118,296	27.925
8	412.758,604 590.121,771	9	412.773,547 590.133,849	19.214
10	412.790,809 590.122,253	11	412.798,792 590.116,89	9.618

Punct început	X / Y	Punct sfârșit	X / Y	Lungime segment (** (m)
11	412.798,792 590.116,89	12	412.803,104 590.113,444	5.52
13	412.807,343 590.110,057	14	412.812,927 590.103,756	8.42
15	412.818,043 590.097,984	16	412.828,557 590.086,122	15.851
17	412.830,144 590.084,059	18	412.838,981 590.097,984	16.493
19	412.840,281 590.100,033	20	412.847,8 590.122,761	23.939
21	412.856,474 590.148,985	22	412.869,678 590.188,904	42.046
23	412.836,488 590.207,969	1	412.804,148 590.226,547	37.297

Punct început	X / Y	Punct sfârșit	X / Y	Lungime segment (** (m)
12	412.803,104 590.113,444	13	412.807,343 590.110,057	5.425
14	412.812,927 590.103,756	15	412.818,043 590.097,984	7.713
16	412.828,557 590.086,122	17	412.830,144 590.084,059	2.603
18	412.838,981 590.097,984	19	412.840,281 590.100,033	2.427
20	412.847,8 590.122,761	21	412.856,474 590.148,985	27.621
22	412.869,678 590.188,904	23	412.836,488 590.207,969	38.276

** Lungimile segmentelor sunt determinate în planul de proiecție Stereo 70 și sunt rotunjite la 1 milimetru.

*** Distanța dintre puncte este formată din segmente cumulate ce sunt mai mici decât valoarea 1 milimetru.

**DATE DESPRE IMOBILUL NR. 19264**

Oficiul de Cadastru și Publicitate Imobiliară CLUJ
Biroul de Cadastru și Publicitate Imobiliară Cluj-Napoca

A. Partea I. Descrierea imobilului

TEREN Extravilan

Adresa: Jud. Cluj

Nr. Crt	Nr cadastral Nr. topografic	Suprafața* (mp)	Observații / Referințe
A1		3.000	Sector cadastral:9 Teren neimprejmuit;

B. Partea II. Proprietari și acte

Inscrieri privitoare la dreptul de proprietate și alte drepturi reale	Referințe
/	
Act Administrativ nr. 3005/1801, din 17/10/2002 emis de CJSDPAT Cluj;	
B1	A1
Intabulare, drept de PROPRIETATE, dobandit prin Reconstituire, cota actuala 1/1, cota initiala 1/1	
1) JUCAN ANANIE, Lipsa CNP 2) STAN EMMA, Lipsa CNP 3) JUCAN IOAN, Lipsa CNP 4) JUCAN EUGENIA, Lipsa CNP 5) MICLEA MARIA, Lipsa CNP 6) BELEA ELENA, Lipsa CNP 7) JUCAN ALEXANDRU, Lipsa CNP 8) VIDICAN LUCRETIA, Lipsa CNP 9) JUCAN VASILE, Lipsa CNP	

C. Partea III. SARCINI .

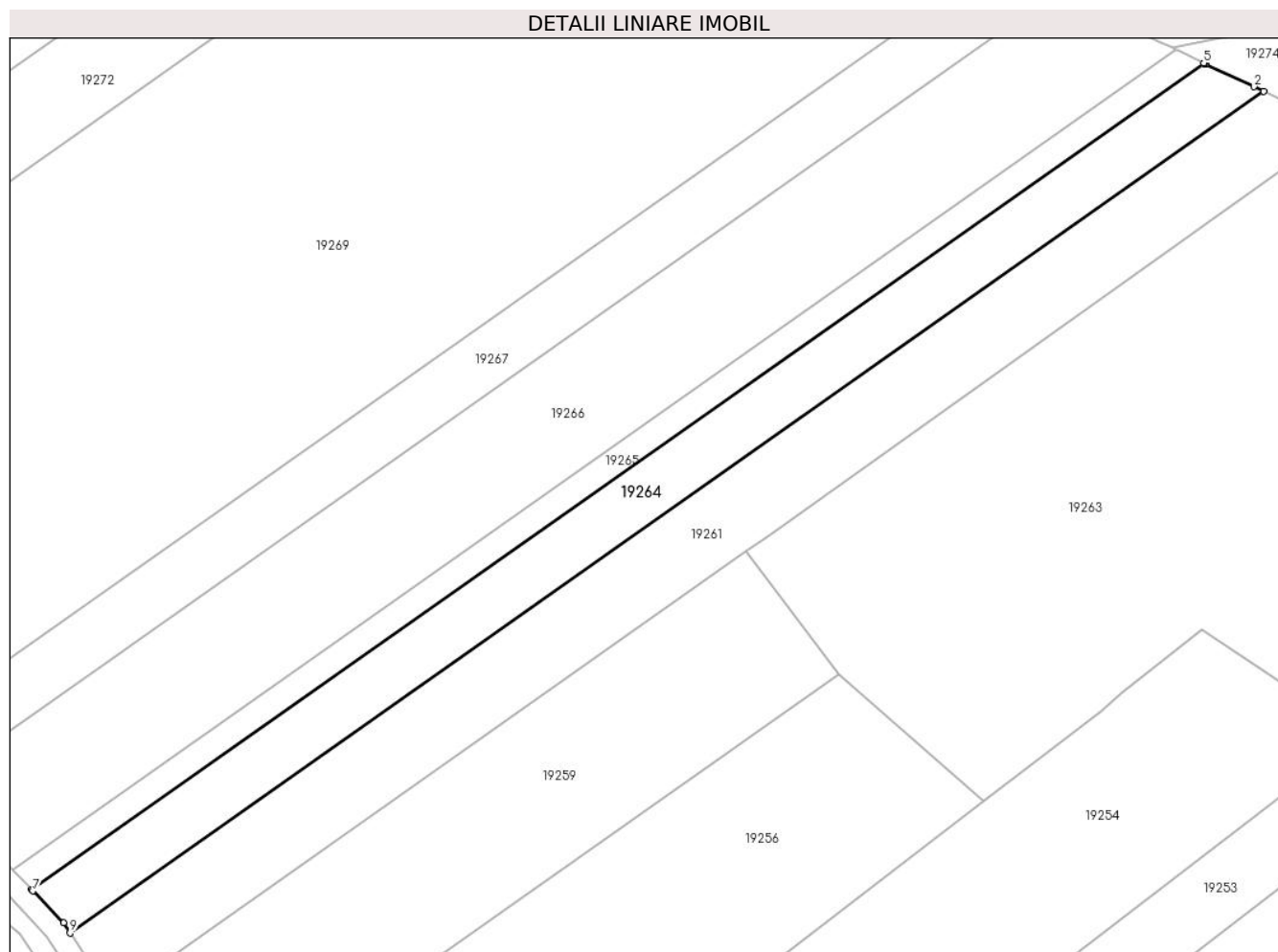
Inscrieri privind dezmembramintele dreptului de proprietate, drepturi reale de garanție și sarcini	Referințe
NU SUNT	

Anexa Nr. 1 La Partea I

Teren

Nr cadastral	Suprafața (mp)*	Observații / Referințe
	3.000	

* Suprafața este determinată în planul de proiecție Stereo 70.



Date referitoare la teren

Crt	Categorie folosință	Intra vilan	Suprafața (mp)	Tarla	Parcelă	Nr. topo	Observații / Referințe
1	altele	NU	3.000	28	15	-	

Lungime Segmente

1) Valorile lungimilor segmentelor sunt obținute din proiecție în plan.

Punct început	X / Y	Punct sfârșit	X / Y	Lungime segment (** (m)
1	412.785,334 590.235,757	2	412.783,478 590.236,633	2.052
2	412.783,478 590.236,633	3	412.774,342 590.240,944	10.101
3	412.774,342 590.240,944	4	412.774,121 590.241,048	0.245
4	412.774,121 590.241,048	5	412.773,96 590.241,124	0.178
5	412.773,96 590.241,124	6	412.551,68 590.084,5	271.918

Punct început	X / Y	Punct sfârșit	X / Y	Lungime segment (** (m)
6	412.551,68 590.084,5	7	412.551,936 590.084,231	0.371
7	412.551,936 590.084,231	8	412.557,717 590.078,156	8.385
8	412.557,717 590.078,156	9	412.558,962 590.076,25	2.278
9	412.558,962 590.076,25	1	412.785,334 590.235,757	276.924

** Lungimile segmentelor sunt determinate în planul de proiecție Stereo 70 și sunt rotunjite la 1 milimetru.

*** Distanța dintre puncte este formată din segmente cumulate ce sunt mai mici decât valoarea 1 milimetru.

**DATE DESPRE IMOBILUL NR. 19265**

Oficiul de Cadastru și Publicitate Imobiliară CLUJ
Biroul de Cadastru și Publicitate Imobiliară Cluj-Napoca

A. Partea I. Descrierea imobilului

TEREN Extravilan

Adresa: Jud. Cluj

Nr. Crt	Nr cadastral Nr. topografic	Suprafața* (mp)	Observații / Referințe
A1		1.400	Sector cadastral:9 Teren neimprejmuit;

B. Partea II. Proprietari și acte

Inscrieri privitoare la dreptul de proprietate și alte drepturi reale	Referințe
/	
Act Administrativ nr. 3005/1838, din 07/11/2002 emis de CJSDPAT Cluj;	
B1	A1
Intabulare, drept de PROPRIETATE, dobandit prin Reconstituire, cota actuala 1/1, cota initiala 1/1	
1) DÎMBAN IOAN, Lipsa CNP	

C. Partea III. SARCINI .

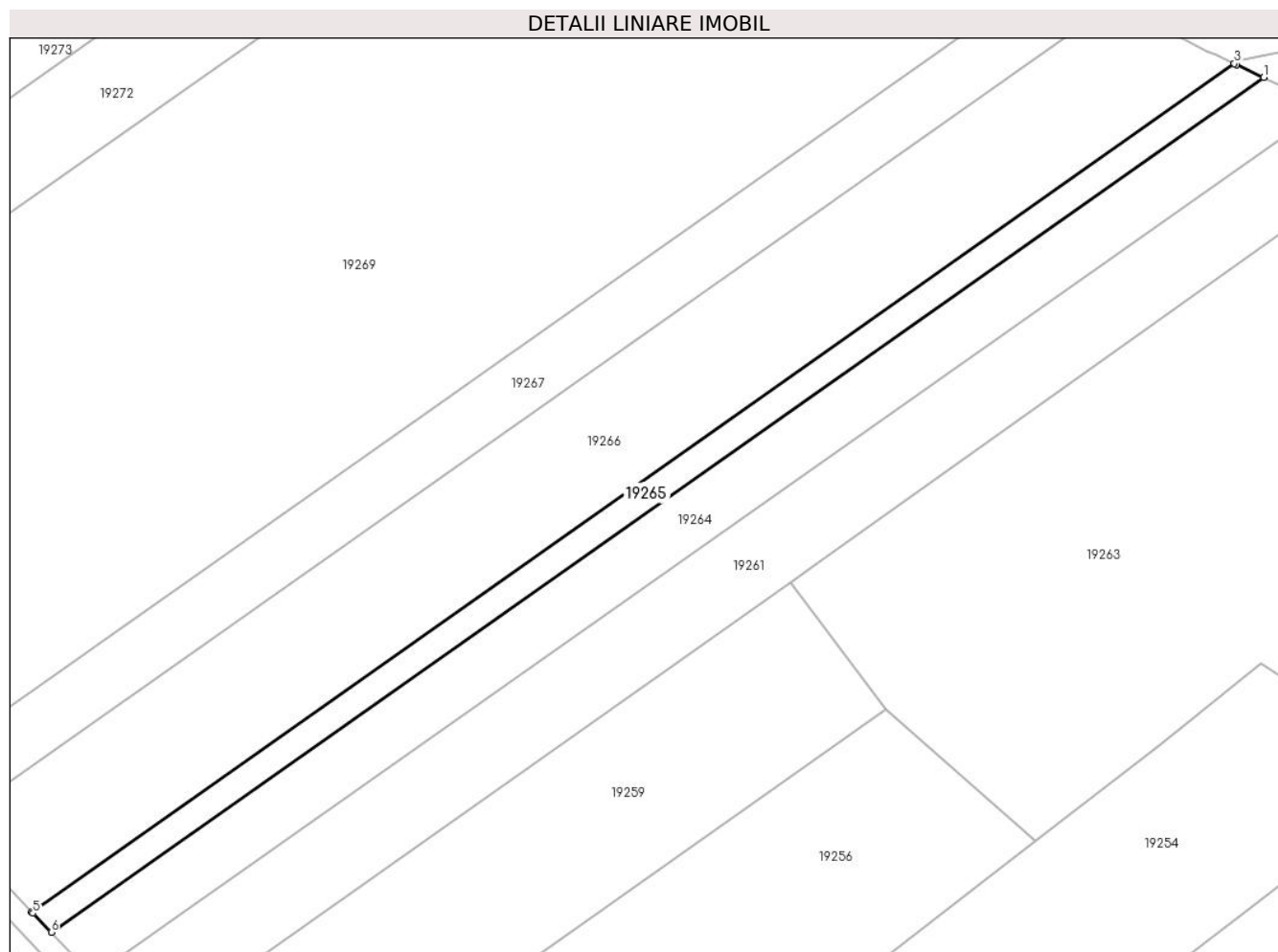
Inscrieri privind dezmembramintele dreptului de proprietate, drepturi reale de garanție și sarcini	Referințe
NU SUNT	

Anexa Nr. 1 La Partea I

Teren

Nr cadastral	Suprafața (mp)*	Observații / Referințe
	1.400	

* Suprafața este determinată în planul de proiecție Stereo 70.



Date referitoare la teren

Crt	Categorie folosință	Intravilan	Suprafața (mp)	Tarla	Parcelă	Nr. topo	Observații / Referințe
1	altele	NU	1.400	28	14	-	

Lungime Segmente

1) Valorile lungimilor segmentelor sunt obținute din proiecție în plan.

Punct început	X / Y	Punct sfârșit	X / Y	Lungime segment (** (m)
1	412.773,96 590.241,124	2	412.768,97 590.243,479	5.518
2	412.768,97 590.243,479	3	412.768,585 590.243,661	0.426
3	412.768,585 590.243,661	4	412.548,078 590.088,285	269.75
4	412.548,078 590.088,285	5	412.548,336 590.088,014	0.374
5	412.548,336 590.088,014	6	412.551,68 590.084,5	4.851

Punct început	X / Y	Punct sfârșit	X / Y	Lungime segment (** (m)
6	412.551,68 590.084,5	1	412.773,96 590.241,124	271.918

** Lungimile segmentelor sunt determinate în planul de proiecție Stereo 70 și sunt rotunjite la 1 milimetru.

*** Distanța dintre puncte este formată din segmente cumulate ce sunt mai mici decât valoarea 1 milimetru.

**DATE DESPRE IMOBILUL NR. 19266**

Oficiul de Cadastru și Publicitate Imobiliară CLUJ
Biroul de Cadastru și Publicitate Imobiliară Cluj-Napoca

A. Partea I. Descrierea imobilului

TEREN Extravilan

Adresa: Jud. Cluj

Nr. Crt	Nr cadastral Nr. topografic	Suprafața* (mp)	Observații / Referințe
A1		5.800	Sector cadastral:9 Teren neimprejmuit;

B. Partea II. Proprietari și acte

Inscrieri privitoare la dreptul de proprietate și alte drepturi reale		Referințe
/		
Act Normativ nr. 7, din 13/03/1996 emis de PARLAMENTUL ROMANIEI;		
B1	Inscrierea provizorie, drept de PROPRIETATE, dobandit prin Lege, cota actuala 1/1, cota initiala 1/1	A1
1) COMUNA COJOCNA, CIF:5022204, PROPRIETAR NEIDENTIFICAT		

C. Partea III. SARCINI .

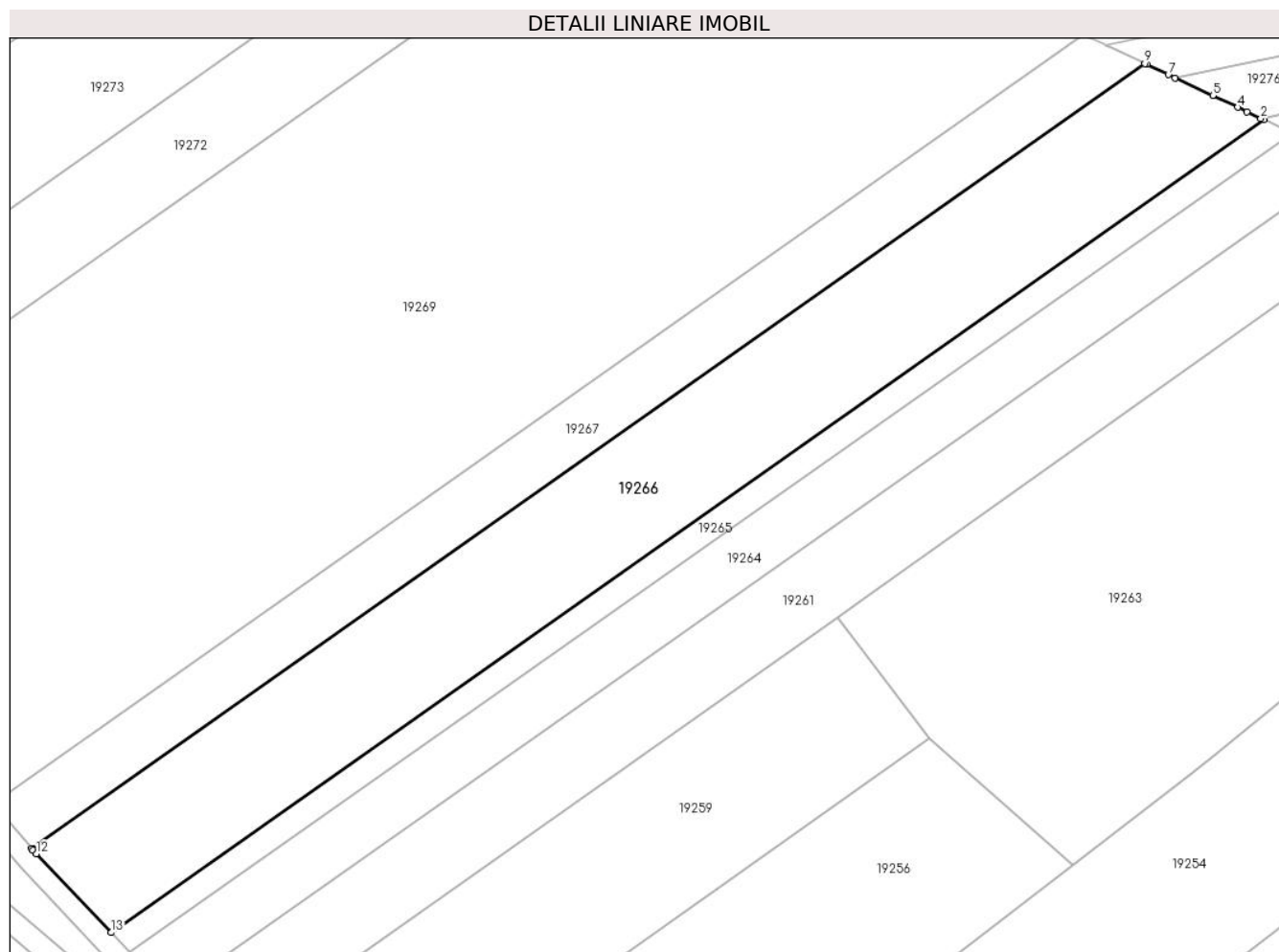
Inscrieri privind dezmembramintele dreptului de proprietate, drepturi reale de garanție și sarcini	Referințe
NU SUNT	

Anexa Nr. 1 La Partea I

Teren

Nr cadastral	Suprafața (mp)*	Observații / Referințe
	5.800	

* Suprafața este determinată în planul de proiecție Stereo 70.



Date referitoare la teren

Crt	Categorie folosință	Intravilan	Suprafața (mp)	Tarla	Parcelă	Nr. topo	Observații / Referințe
1	arabil	NU	5.800	28	-	-	

Lungime Segmente

1) Valorile lungimilor segmentelor sunt obținute din proiecție în plan.

Punct început	X / Y	Punct sfârșit	X / Y	Lungime segment (** (m)
1	412.768,585 590.243,661	2	412.768,028 590.243,924	0.617
2	412.768,028 590.243,924	3	412.765,381 590.245,173	2.927
3	412.765,381 590.245,173	4	412.763,589 590.246,018	1.981
4	412.763,589 590.246,018	5	412.758,839 590.248,26	5.253
5	412.758,839 590.248,26	6	412.751,646 590.251,654	7.954

Punct început	X / Y	Punct sfârșit	X / Y	Lungime segment (** (m)
6	412.751,646 590.251,654	7	412.750,342 590.252,269	1.442
7	412.750,342 590.252,269	8	412.746,24 590.254,205	4.535
8	412.746,24 590.254,205	9	412.745,841 590.254,393	0.441
9	412.745,841 590.254,393	10	412.532,906 590.104,353	260.486
10	412.532,906 590.104,353	11	412.533,153 590.104,058	0.385
11	412.533,153 590.104,058	12	412.533,785 590.103,304	0.983
12	412.533,785 590.103,304	13	412.548,078 590.088,285	20.734
13	412.548,078 590.088,285	1	412.768,585 590.243,661	269.75

** Lungimile segmentelor sunt determinate în planul de proiecție Stereo 70 și sunt rotunjite la 1 milimetru.

*** Distanța dintre puncte este formată din segmente cumulate ce sunt mai mici decât valoarea 1 milimetru.

**DATE DESPRE IMOBILUL NR. 19267**

Oficiul de Cadastru și Publicitate Imobiliară CLUJ
Biroul de Cadastru și Publicitate Imobiliară Cluj-Napoca

A. Partea I. Descrierea imobilului

TEREN Extravilan

Adresa: Jud. Cluj

Nr. Crt	Nr cadastral Nr. topografic	Suprafața* (mp)	Observații / Referințe
A1		2.900	Sector cadastral:9 Teren neimprejmuit;

B. Partea II. Proprietari și acte

Inscrieri privitoare la dreptul de proprietate și alte drepturi reale	Referințe
/	
Act Administrativ nr. 3005/1807, din 17/10/2002 emis de CJSDPAT Cluj;	
B1	A1
Intabulare, drept de PROPRIETATE, dobandit prin Reconstituire, cota actuala 1/1, cota initiala 1/1 1) VACAR VASILE, Lipsa CNP	

C. Partea III. SARCINI .

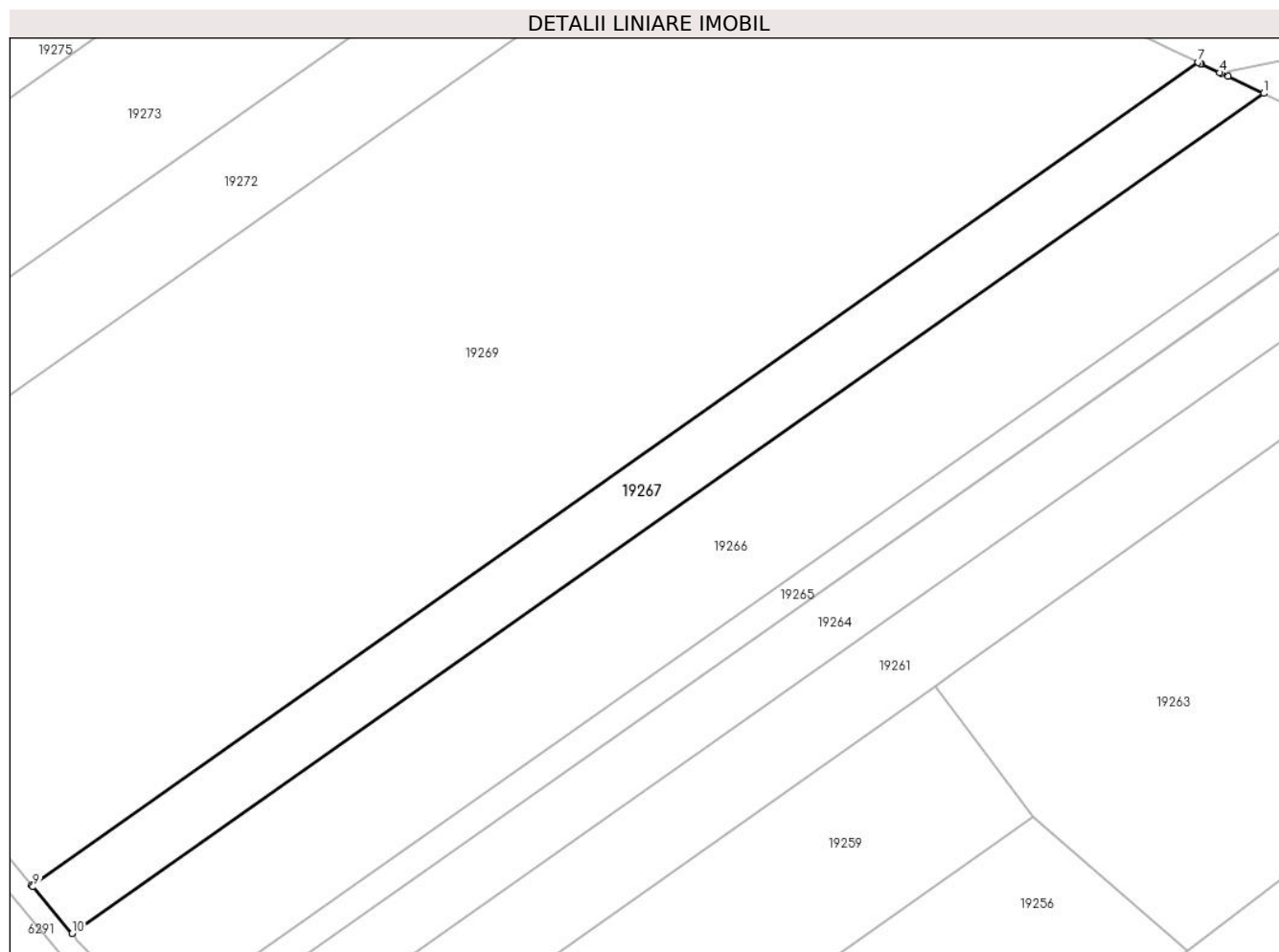
Inscrieri privind dezmembramintele dreptului de proprietate, drepturi reale de garanție și sarcini	Referințe
NU SUNT	

Anexa Nr. 1 La Partea I

Teren

Nr cadastral	Suprafața (mp)*	Observații / Referințe
	2.900	

* Suprafața este determinată în planul de proiecție Stereo 70.



Date referitoare la teren

Crt	Categorie folosință	Intra vilan	Suprafața (mp)	Tarla	Parcelă	Nr. topo	Observații / Referințe
1	arabil	NU	2.900	28	11	-	

Lungime Segmente

1) Valorile lungimilor segmentelor sunt obținute din proiecție în plan.

Punct început	X / Y	Punct sfârșit	X / Y	Lungime segment (** (m)
1	412.745,841 590.254,393	2	412.739,469 590.257,4	7.046
2	412.739,469 590.257,4	3	412.738,292 590.257,955	1.302
3	412.738,292 590.257,955	4	412.738,0 590.258,093	0.323
4	412.738,0 590.258,093	5	412.734,791 590.259,607	3.548
5	412.734,791 590.259,607	6	412.734,551 590.259,721	0.266

Punct început	X / Y	Punct sfârșit	X / Y	Lungime segment (** (m)
6	412.734,551 590.259,721	7	412.734,143 590.259,913	0.451
7	412.734,143 590.259,913	8	412.525,657 590.113,008	255.044
8	412.525,657 590.113,008	9	412.525,91 590.112,707	0.393
9	412.525,91 590.112,707	10	412.532,906 590.104,353	10.897
10	412.532,906 590.104,353	1	412.745,841 590.254,393	260.486

** Lungimile segmentelor sunt determinate în planul de proiecție Stereo 70 și sunt rotunjite la 1 milimetru.

*** Distanța dintre puncte este formată din segmente cumulate ce sunt mai mici decât valoarea 1 milimetru.

**DATE DESPRE IMOBILUL NR. 19268**

Oficiul de Cadastru și Publicitate Imobiliară CLUJ
Biroul de Cadastru și Publicitate Imobiliară Cluj-Napoca

A. Partea I. Descrierea imobilului

TEREN Extravilan

Adresa: Jud. Cluj

Nr. Crt	Nr cadastral Nr. topografic	Suprafața* (mp)	Observații / Referințe
A1		5.800	Sector cadastral:9 Teren neimprejmuit;

B. Partea II. Proprietari și acte

Inscrieri privitoare la dreptul de proprietate și alte drepturi reale	Referințe
/	
Act Administrativ nr. 3005/1844, din 07/11/2002 emis de CJSDPAT Cluj;	
B1	A1
Intabulare, drept de PROPRIETATE, dobandit prin Reconstituire, cota actuala 1/1, cota initiala 1/1 1) BUCUR LUDOVICA, Lipsa CNP	

C. Partea III. SARCINI .

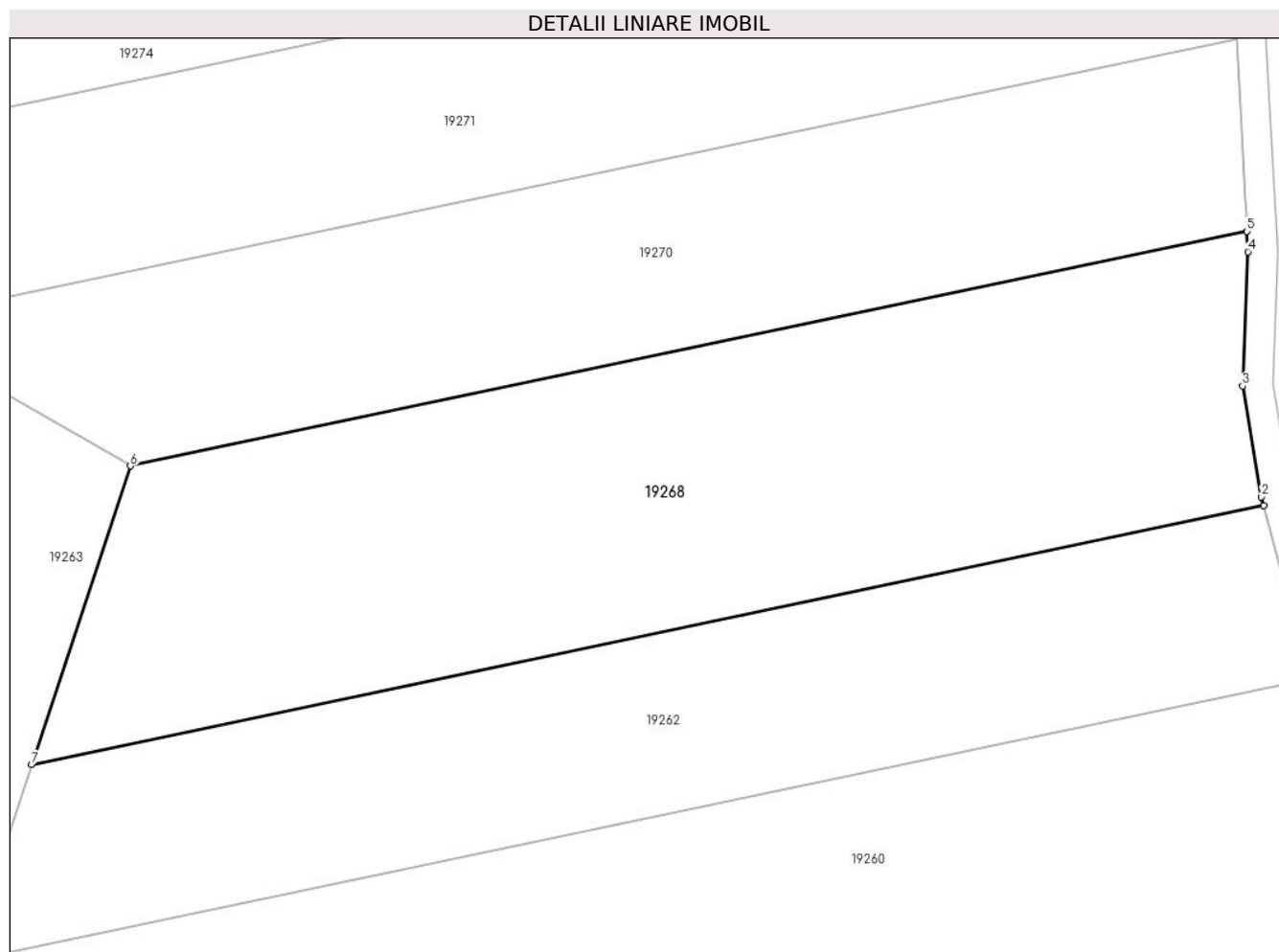
Inscrieri privind dezmembramintele dreptului de proprietate, drepturi reale de garanție și sarcini	Referințe
NU SUNT	

Anexa Nr. 1 La Partea I

Teren

Nr cadastral	Suprafața (mp)*	Observații / Referințe
	5.800	

* Suprafața este determinată în planul de proiecție Stereo 70.



Date referitoare la teren

Crt	Categorie folosință	Intravilan	Suprafața (mp)	Tarla	Parcelă	Nr. topo	Observații / Referințe
1	arabil	NU	5.800	28	36/1	-	

Lungime Segmente

1) Valorile lungimilor segmentelor sunt obținute din proiecție în plan.

Punct început	X / Y	Punct sfârșit	X / Y	Lungime segment (** (m)
1	413.021,206 590.183,566	2	413.020,889 590.184,769	1.244
2	413.020,889 590.184,769	3	413.018,392 590.199,563	15.003
3	413.018,392 590.199,563	4	413.019,097 590.217,516	17.968
4	413.019,097 590.217,516	5	413.018,951 590.220,24	2.727
5	413.018,951 590.220,24	6	412.869,678 590.188,904	152.526

Punct început	X / Y	Punct sfârșit	X / Y	Lungime segment (** (m)
6	412.869,678 590.188,904	7	412.856,474 590.148,985	42.046
7	412.856,474 590.148,985	1	413.021,206 590.183,566	168.322

** Lungimile segmentelor sunt determinate în planul de proiecție Stereo 70 și sunt rotunjite la 1 milimetru.

*** Distanța dintre puncte este formată din segmente cumulate ce sunt mai mici decât valoarea 1 milimetru.

**DATE DESPRE IMOBILUL NR. 19269**

Oficiul de Cadastru și Publicitate Imobiliară CLUJ
Biroul de Cadastru și Publicitate Imobiliară Cluj-Napoca

A. Partea I. Descrierea imobilului

TEREN Extravilan

Adresa: Jud. Cluj

Nr. Crt	Nr cadastral Nr. topografic	Suprafața* (mp)	Observații / Referințe
A1		18.333	Sector cadastral:9 Teren neimprejmuit;

B. Partea II. Proprietari și acte

Inscrieri privitoare la dreptul de proprietate și alte drepturi reale		Referințe
/		
Act Normativ nr. 7, din 13/03/1996 emis de PARLAMENTUL ROMANIEI;		
B1	Inscrierea provizorie, drept de PROPRIETATE, dobandit prin Lege, cota actuala 1/1, cota initiala 1/1	A1
1) COMUNA COJOCNA, CIF:5022204, PROPRIETAR NEIDENTIFICAT		

C. Partea III. SARCINI .

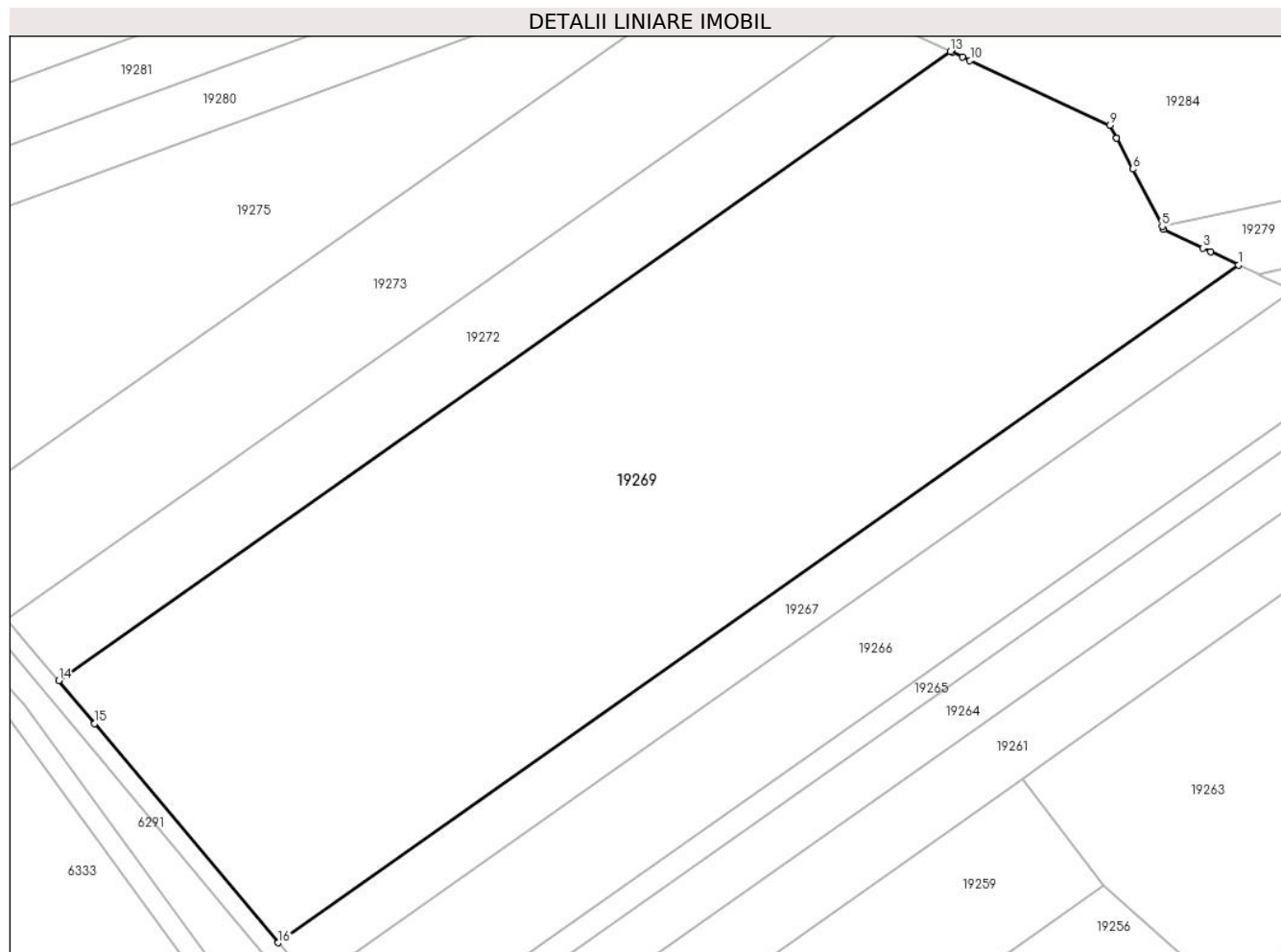
Inscrieri privind dezmembramintele dreptului de proprietate, drepturi reale de garanție și sarcini	Referințe
NU SUNT	

Anexa Nr. 1 La Partea I

Teren

Nr cadastral	Suprafața (mp)*	Observații / Referințe
	18.333	

* Suprafața este determinată în planul de proiecție Stereo 70.



Date referitoare la teren

Crt	Categorie folosință	Intra vilan	Suprafața (mp)	Tarla	Parcelă	Nr. topo	Observații / Referințe
1	arabil	NU	18.333	28	-	-	

Lungime Segmente

1) Valorile lungimilor segmentelor sunt obținute din proiecție în plan.

Punct început	X / Y	Punct sfârșit	X / Y	Lungime segment (** (m)
1	412.734,143 590.259,913	2	412.728,018 590.262,803	6.772
2	412.728,018 590.262,803	3	412.726,352 590.263,59	1.843
3	412.726,352 590.263,59	4	412.717,896 590.267,58	9.35
4	412.717,896 590.267,58	5	412.717,523 590.268,304	0.815
5	412.717,523 590.268,304	6	412.711,138 590.280,693	13.938

Punct început	X / Y	Punct sfârșit	X / Y	Lungime segment (** (m)
6	412.711,138 590.280,693	7	412.707,646 590.287,468	7.621
7	412.707,646 590.287,468	8	412.707,636 590.287,488	0.023
8	412.707,636 590.287,488	9	412.706,174 590.290,232	3.109
9	412.706,174 590.290,232	10	412.675,805 590.304,269	33.456
10	412.675,805 590.304,269	11	412.674,153 590.305,03	1.819
11	412.674,153 590.305,03	12	412.671,924 590.306,057	2.454
12	412.671,924 590.306,057	13	412.671,57 590.306,22	0.39
13	412.671,57 590.306,22	14	412.478,045 590.169,857	236.742
14	412.478,045 590.169,857	15	412.485,884 590.160,497	12.209
15	412.485,884 590.160,497	16	412.525,657 590.113,008	61.945
16	412.525,657 590.113,008	1	412.734,143 590.259,913	255.044

** Lungimile segmentelor sunt determinate în planul de proiecție Stereo 70 și sunt rotunjite la 1 milimetru.

*** Distanța dintre puncte este formată din segmente cumulate ce sunt mai mici decât valoarea 1 milimetru.

**DATE DESPRE IMOBILUL NR. 19270**

Oficiul de Cadastru și Publicitate Imobiliară CLUJ
 Biroul de Cadastru și Publicitate Imobiliară Cluj-Napoca

A. Partea I. Descrierea imobilului

TEREN Extravilan

Adresa: Jud. Cluj

Nr. Crt	Nr cadastral Nr. topografic	Suprafața* (mp)	Observații / Referințe
A1	51673	4.300	Sector cadastral:9 Teren neimprejmuit;

B. Partea II. Proprietari și acte

Inscrieri privitoare la dreptul de proprietate și alte drepturi reale		Referințe
190766 / 14/11/2016		
Act Notarial nr. 157, din 11/11/2016 emis de Petrean Livia (Certificat de moștenitor);		
B3	Intabulare, drept de PROPRIETATEcu titlu de drept MOSTENIRE, dobandit prin Succesiune, cota actuala 1/1, cota initiala 1/1 1) PEȘTEAN IULIU	A1

C. Partea III. SARCINI .

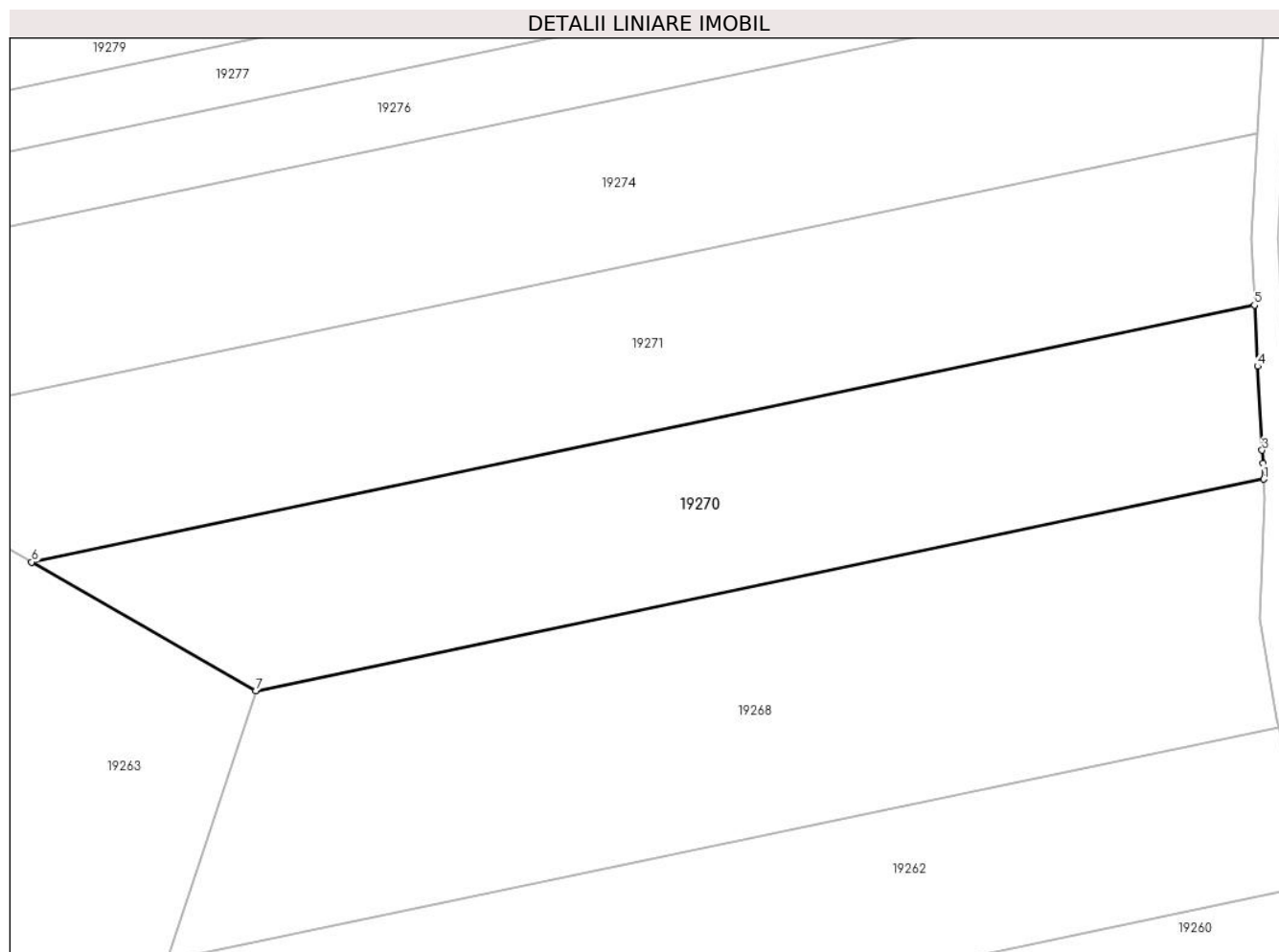
Inscrieri privind dezmembramintele dreptului de proprietate, drepturi reale de garanție și sarcini	Referințe
NU SUNT	

Anexa Nr. 1 La Partea I

Teren

Nr cadastral	Suprafața (mp)*	Observații / Referințe
51673	4.300	

* Suprafața este determinată în planul de proiecție Stereo 70.



Date referitoare la teren

Crt	Categorie folosință	Intra vilan	Suprafața (mp)	Tarla	Parcelă	Nr. topo	Observații / Referințe
1	arabil	NU	4.300	28	36/1	-	

Lungime Segmente

1) Valorile lungimilor segmentelor sunt obținute din proiecție în plan.

Punct început	X / Y	Punct sfârșit	X / Y	Lungime segment (** (m)
1	413.018,951 590.220,24	2	413.018,826 590.222,574	2.338
2	413.018,826 590.222,574	3	413.018,722 590.224,516	1.945
3	413.018,722 590.224,516	4	413.018,055 590.236,947	12.449
4	413.018,055 590.236,947	5	413.017,571 590.245,983	9.048
5	413.017,571 590.245,983	6	412.836,488 590.207,969	185.029

Punct început	X / Y	Punct sfârșit	X / Y	Lungime segment (** (m)
6	412.836,488 590.207,969	7	412.869,678 590.188,904	38.276
7	412.869,678 590.188,904	1	413.018,951 590.220,24	152.526

** Lungimile segmentelor sunt determinate în planul de proiecție Stereo 70 și sunt rotunjite la 1 milimetru.

*** Distanța dintre puncte este formată din segmente cumulate ce sunt mai mici decât valoarea 1 milimetru.

**DATE DESPRE IMOBILUL NR. 19271**

Oficiul de Cadastru și Publicitate Imobiliară CLUJ
 Biroul de Cadastru și Publicitate Imobiliară Cluj-Napoca

A. Partea I. Descrierea imobilului

TEREN Extravilan

Adresa: Jud. Cluj

Nr. Crt	Nr cadastral Nr. topografic	Suprafața* (mp)	Observații / Referințe
A1		5.000	Sector cadastral:9 Teren neimprejmuit;

B. Partea II. Proprietari și acte

Inscrieri privitoare la dreptul de proprietate și alte drepturi reale	Referințe
/	
Act Administrativ nr. 3005/1822, din 18/10/2002 emis de CJSDPAT Cluj;	
B1	A1
Intabulare, drept de PROPRIETATE, dobandit prin Reconstituire, cota actuala 1/1, cota initiala 1/1 1) BUCUR ANA, Lipsa CNP	

C. Partea III. SARCINI .

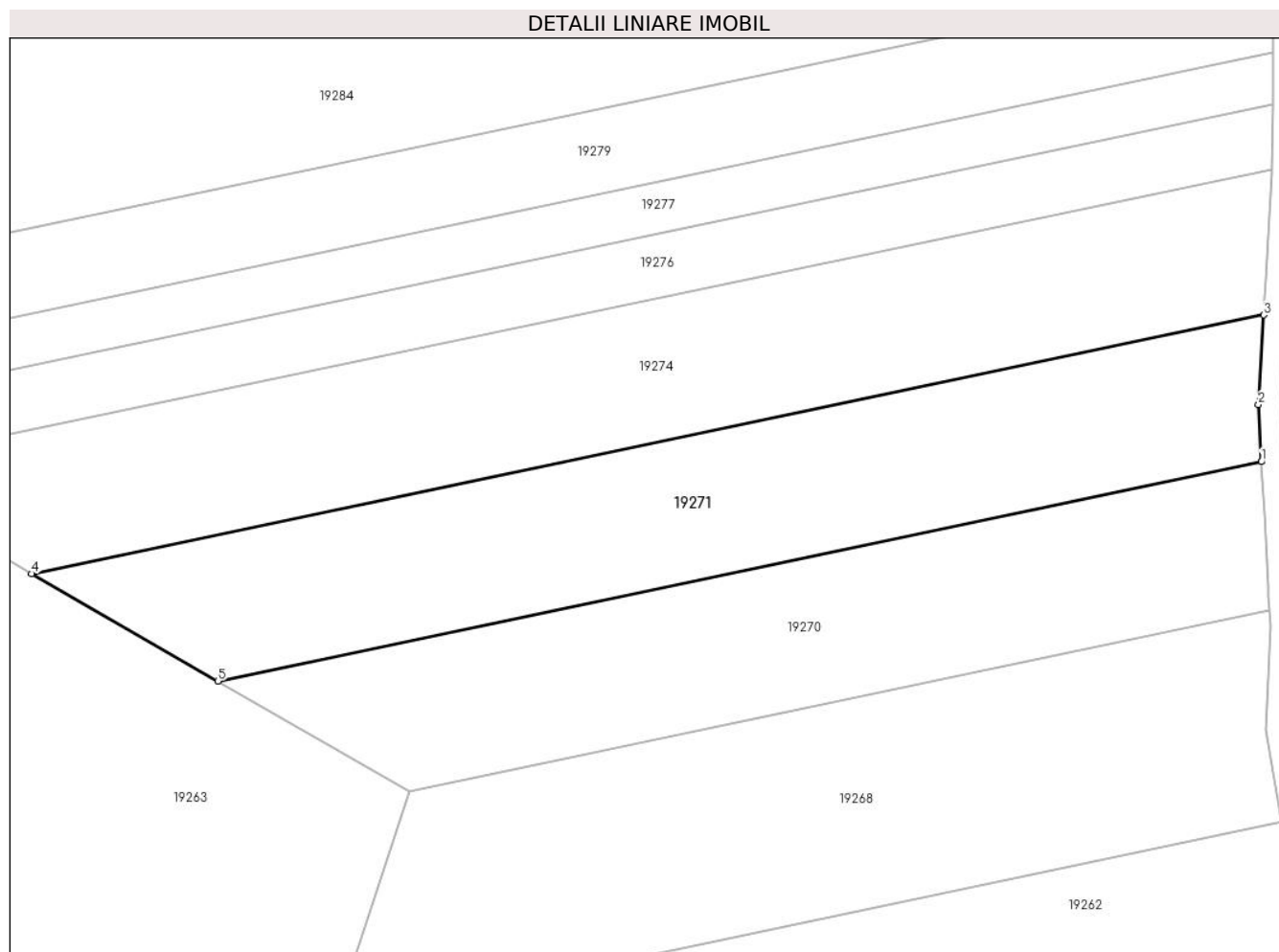
Inscrieri privind dezmembramintele dreptului de proprietate, drepturi reale de garanție și sarcini	Referințe
NU SUNT	

Anexa Nr. 1 La Partea I

Teren

Nr cadastral	Suprafața (mp)*	Observații / Referințe
	5.000	

* Suprafața este determinată în planul de proiecție Stereo 70.



Date referitoare la teren

Crt	Categorie folosință	Intravilan	Suprafața (mp)	Tarla	Parcelă	Nr. topo	Observații / Referințe
1	arabil	NU	5.000	28	35/1	-	

Lungime Segmente

1) Valorile lungimilor segmentelor sunt obținute din proiecție în plan.

Punct început	X / Y	Punct sfârșit	X / Y	Lungime segment (** (m)
1	413.017,571 590.245,983	2	413.017,039 590.255,899	9.931
2	413.017,039 590.255,899	3	413.017,967 590.271,433	15.561
3	413.017,967 590.271,433	4	412.804,148 590.226,547	218.479
4	412.804,148 590.226,547	5	412.836,488 590.207,969	37.297
5	412.836,488 590.207,969	1	413.017,571 590.245,983	185.029

** Lungimile segmentelor sunt determinate în planul de proiecție Stereo 70 și sunt rotunjite la 1 milimetru.

*** Distanța dintre puncte este formată din segmente cumulate ce sunt mai mici decât valoarea 1 milimetru.

**DATE DESPRE IMOBILUL NR. 19272**

Oficiul de Cadastru și Publicitate Imobiliară CLUJ
Biroul de Cadastru și Publicitate Imobiliară Cluj-Napoca

A. Partea I. Descrierea imobilului

TEREN Extravilan

Adresa: Jud. Cluj

Nr. Crt	Nr cadastral Nr. topografic	Suprafața* (mp)	Observații / Referințe
A1		4.000	Sector cadastral:9 Teren neimprejmuit;

B. Partea II. Proprietari și acte

Inscrieri privitoare la dreptul de proprietate și alte drepturi reale	Referințe
/	
Act Administrativ nr. 3005/1801, din 17/10/2002 emis de CJSDPAT Cluj;	
B1	A1
Intabulare, drept de PROPRIETATE, dobandit prin Reconstituire, cota actuala 1/1, cota initiala 1/1	
1) JUCAN ANANIE, Lipsa CNP 2) STAN EMMA, Lipsa CNP 3) JUCAN IOAN, Lipsa CNP 4) JUCAN EUGENIA, Lipsa CNP 5) MICLEA MARIA, Lipsa CNP 6) BELEA ELENA, Lipsa CNP 7) JUCAN ALEXANDRU, Lipsa CNP 8) VIDICAN LUCRETIA, Lipsa CNP 9) JUCAN VASILE, Lipsa CNP	

C. Partea III. SARCINI .

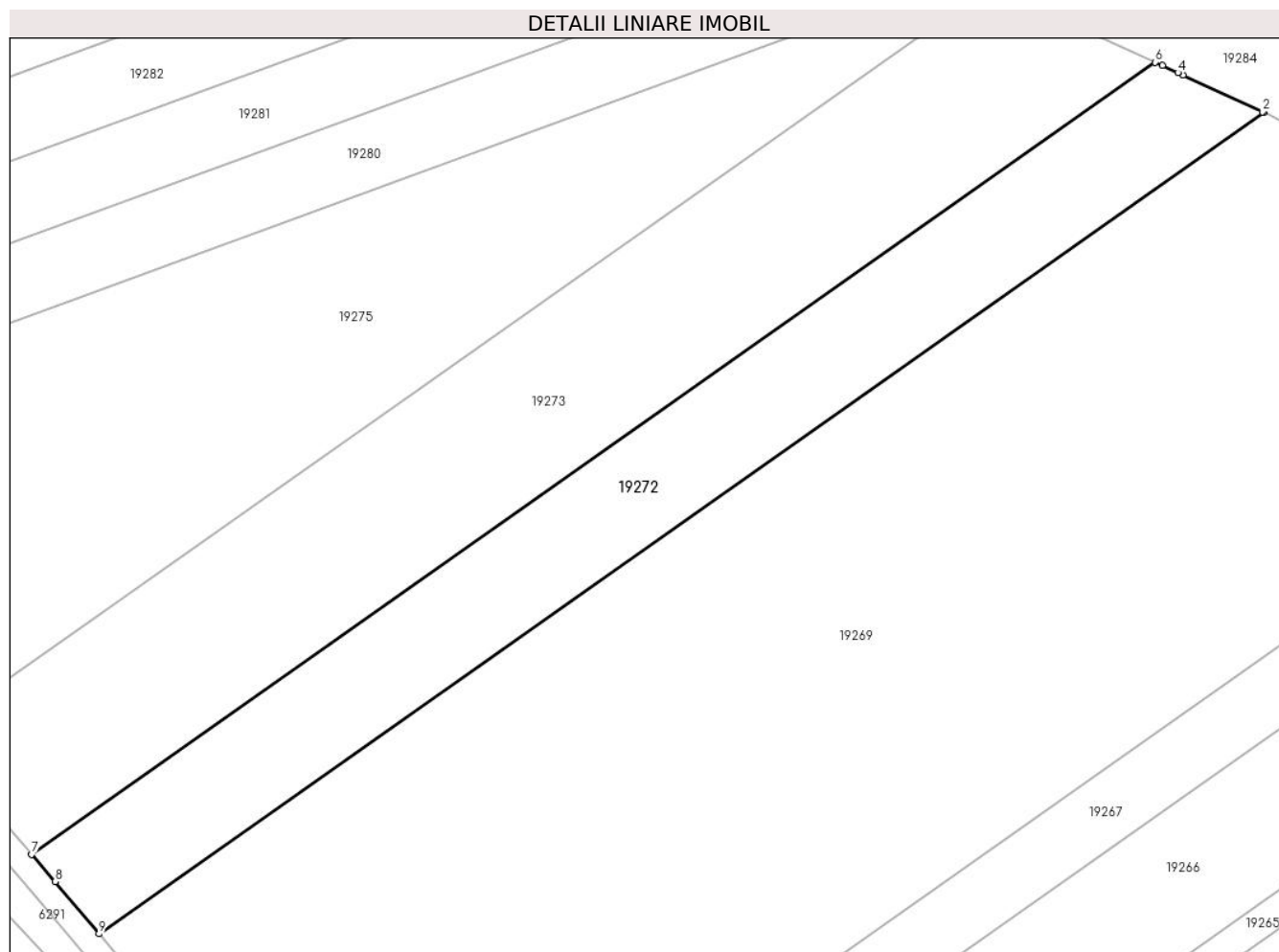
Inscrieri privind dezmembramintele dreptului de proprietate, drepturi reale de garanție și sarcini	Referințe
NU SUNT	

Anexa Nr. 1 La Partea I

Teren

Nr cadastral	Suprafața (mp)*	Observații / Referințe
	4.000	

* Suprafața este determinată în planul de proiecție Stereo 70.



Date referitoare la teren

Crt	Categorie folosință	Intravilan	Suprafața (mp)	Tarla	Parcelă	Nr. topo	Observații / Referințe
1	faneata	NU	4.000	28	9	-	

Lungime Segmente

1) Valorile lungimilor segmentelor sunt obținute din proiecție în plan.

Punct început	X / Y	Punct sfârșit	X / Y	Lungime segment (** (m)
1	412.671,57 590.306,22	2	412.671,32 590.306,335	0.275
2	412.671,32 590.306,335	3	412.658,184 590.312,388	14.464
3	412.658,184 590.312,388	4	412.657,296 590.312,797	0.978
4	412.657,296 590.312,797	5	412.654,71 590.313,988	2.847
5	412.654,71 590.313,988	6	412.653,51 590.314,541	1.321

Punct început	X / Y	Punct sfârșit	X / Y	Lungime segment (** (m)
6	412.653,51 590.314,541	7	412.466,871 590.183,031	228.317
7	412.466,871 590.183,031	8	412.470,786 590.178,524	5.97
8	412.470,786 590.178,524	9	412.478,045 590.169,857	11.305
9	412.478,045 590.169,857	1	412.671,57 590.306,22	236.742

** Lungimile segmentelor sunt determinate în planul de proiecție Stereo 70 și sunt rotunjite la 1 milimetru.

*** Distanța dintre puncte este formată din segmente cumulate ce sunt mai mici decât valoarea 1 milimetru.

**DATE DESPRE IMOBILUL NR. 19273**

Oficiul de Cadastru și Publicitate Imobiliară CLUJ
Biroul de Cadastru și Publicitate Imobiliară Cluj-Napoca

A. Partea I. Descrierea imobilului

TEREN Extravilan

Adresa: Jud. Cluj

Nr. Crt	Nr cadastral Nr. topografic	Suprafața* (mp)	Observații / Referințe
A1		5.800	Sector cadastral:9 Teren neimprejmuit;

B. Partea II. Proprietari și acte

Inscrieri privitoare la dreptul de proprietate și alte drepturi reale	Referințe
/	
Act Normativ nr. 7, din 13/03/1996 emis de PARLAMENTUL ROMANIEI;	
B1	Inscrierea provizorie, drept de PROPRIETATE, dobandit prin Lege, cota actuala 1/1, cota initiala 1/1
	1) COMUNA COJOCNA, CIF:5022204, PROPRIETAR NEIDENTIFICAT

C. Partea III. SARCINI .

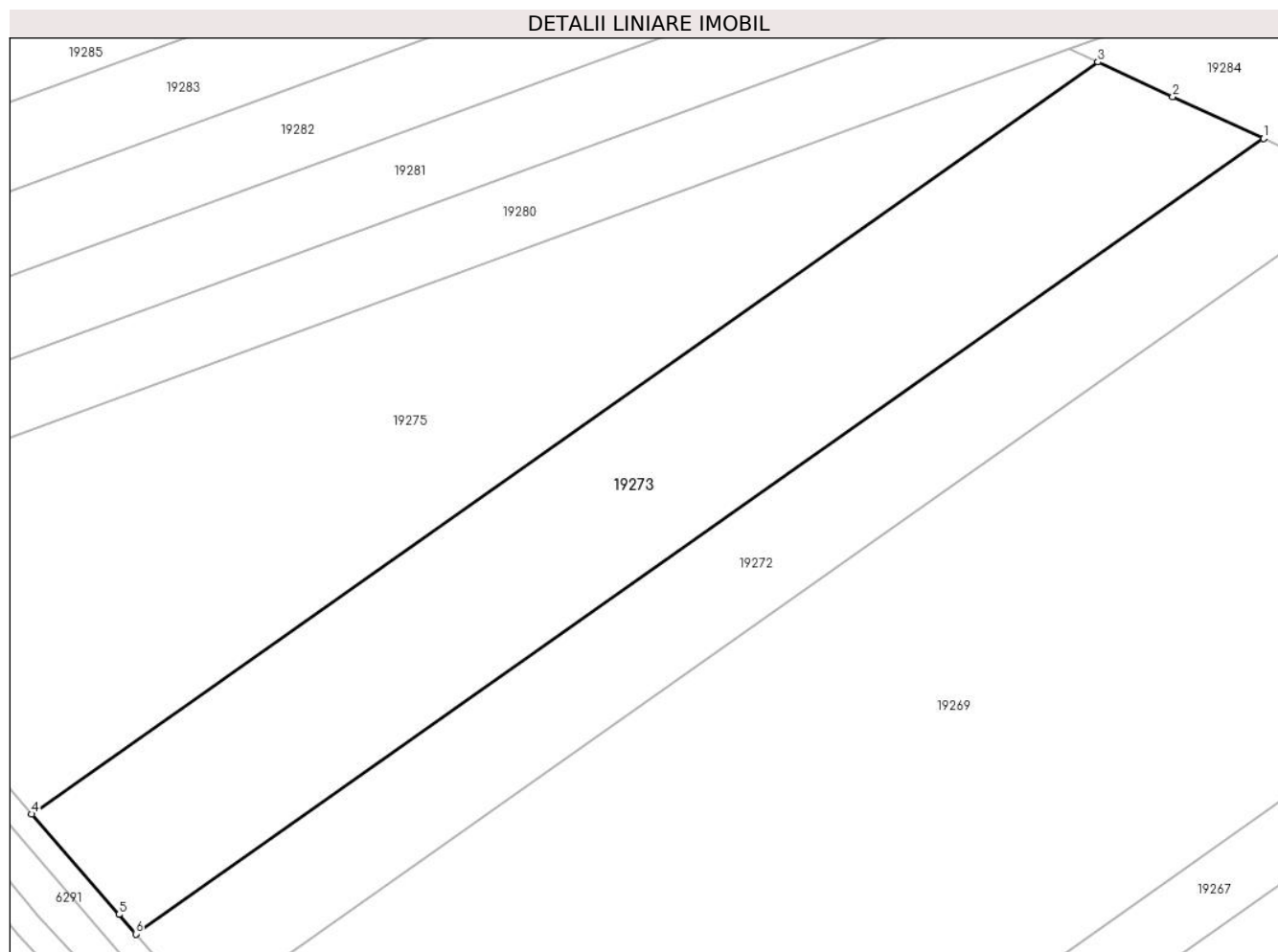
Inscrieri privind dezmembramintele dreptului de proprietate, drepturi reale de garanție și sarcini	Referințe
NU SUNT	

Anexa Nr. 1 La Partea I

Teren

Nr cadastral	Suprafața (mp)*	Observații / Referințe
	5.800	

* Suprafața este determinată în planul de proiecție Stereo 70.



Date referitoare la teren

Crt	Categorie folosință	Intra vilan	Suprafața (mp)	Tarla	Parcelă	Nr. topo	Observații / Referințe
1	arabil	NU	5.800	28	-	-	

Lungime Segmente

1) Valorile lungimilor segmentelor sunt obținute din proiecție în plan.

Punct început	X / Y	Punct sfârșit	X / Y	Lungime segment (** (m)
1	412.653,51 590.314,541	2	412.638,478 590.321,467	16.55
2	412.638,478 590.321,467	3	412.626,093 590.327,172	13.636
3	412.626,093 590.327,172	4	412.449,655 590.202,849	215.84
4	412.449,655 590.202,849	5	412.464,093 590.186,229	22.015
5	412.464,093 590.186,229	6	412.466,871 590.183,031	4.237

Punct început	X / Y	Punct sfârșit	X / Y	Lungime segment (** (m)
6	412.466,871 590.183,031	1	412.653,51 590.314,541	228.317

** Lungimile segmentelor sunt determinate în planul de proiecție Stereo 70 și sunt rotunjite la 1 milimetru.

*** Distanța dintre puncte este formată din segmente cumulate ce sunt mai mici decât valoarea 1 milimetru.

**DATE DESPRE IMOBILUL NR. 19274**

Oficiul de Cadastru și Publicitate Imobiliară CLUJ
Biroul de Cadastru și Publicitate Imobiliară Cluj-Napoca

A. Partea I. Descrierea imobilului

TEREN Extravilan

Adresa: Jud. Cluj

Nr. Crt	Nr cadastral Nr. topografic	Suprafața* (mp)	Observații / Referințe
A1		5.800	Sector cadastral:9 Teren neimprejmuit;

B. Partea II. Proprietari și acte

Inscrieri privitoare la dreptul de proprietate și alte drepturi reale	Referințe
/	
Act Administrativ nr. 3005/1842, din 07/11/2002 emis de CJSDPAT Cluj;	
B1	A1
Intabulare, drept de PROPRIETATE, dobandit prin Reconstituire, cota actuala 1/1, cota initiala 1/1 1) JUCAN VICTORIA, Lipsa CNP	

C. Partea III. SARCINI .

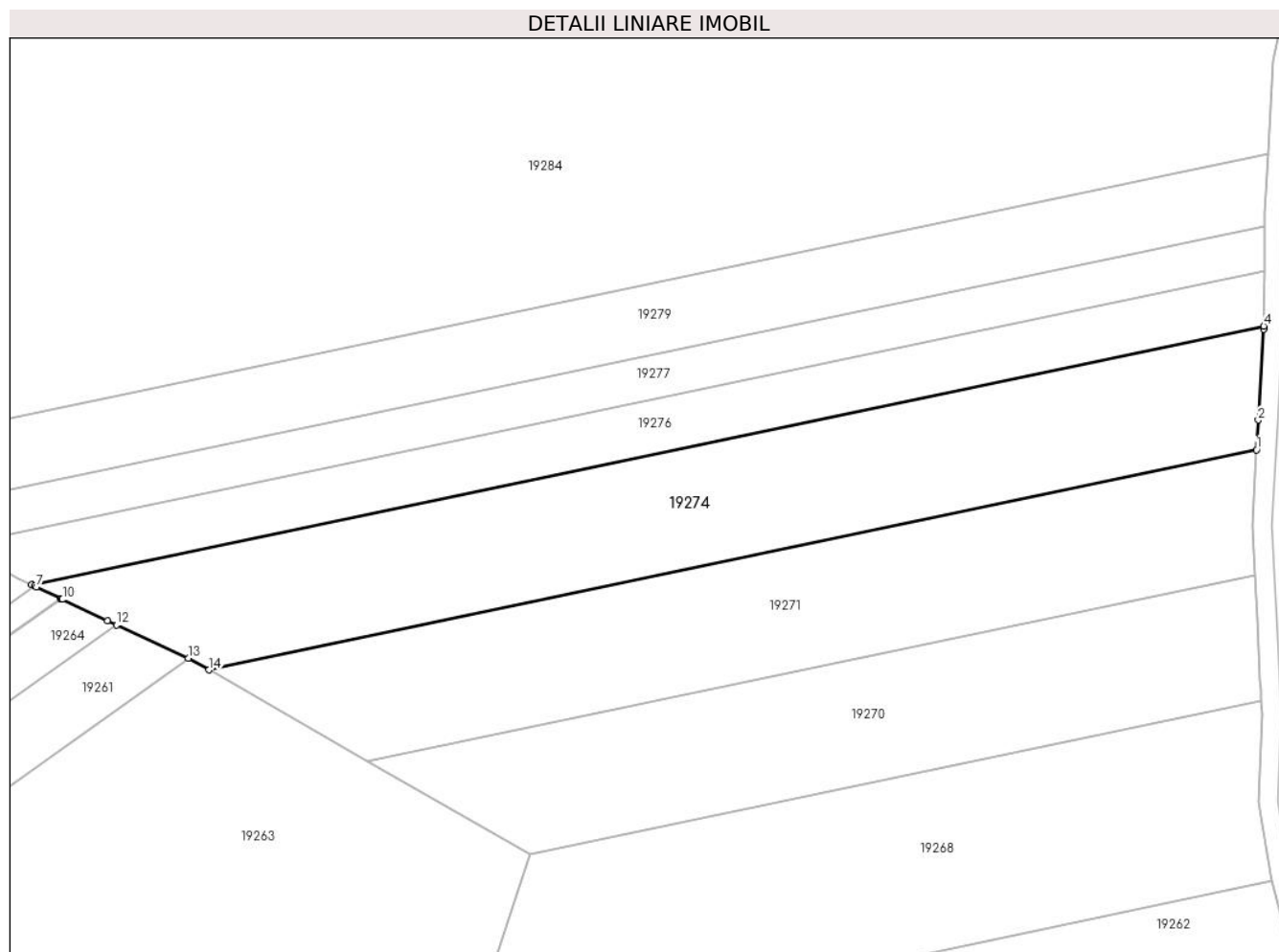
Inscrieri privind dezmembramintele dreptului de proprietate, drepturi reale de garanție și sarcini	Referințe
NU SUNT	

Anexa Nr. 1 La Partea I

Teren

Nr cadastral	Suprafața (mp)*	Observații / Referințe
	5.800	

* Suprafața este determinată în planul de proiecție Stereo 70.



Date referitoare la teren

Crt	Categorie folosință	Intravilan	Suprafața (mp)	Tarla	Parcelă	Nr. topo	Observații / Referințe
1	arabil	NU	5.800	28	34	-	

Lungime Segmente

1) Valorile lungimilor segmentelor sunt obținute din proiecție în plan.

Punct început	X / Y	Punct sfârșit	X / Y	Lungime segment (** (m)
1	413.017,967 590.271,433	2	413.018,33 590.277,512	6.089
2	413.018,33 590.277,512	3	413.019,433 590.296,002	18.523
3	413.019,433 590.296,002	4	413.019,438 590.296,701	0.699
4	413.019,438 590.296,701	5	412.768,028 590.243,924	256.89
5	412.768,028 590.243,924	6	412.768,585 590.243,661	0.617

Punct început	X / Y	Punct sfârșit	X / Y	Lungime segment (** (m)
6	412.768,585 590.243,661	7	412.768,97 590.243,479	0.426
7	412.768,97 590.243,479	8	412.773,96 590.241,124	5.518
8	412.773,96 590.241,124	9	412.774,121 590.241,048	0.178
9	412.774,121 590.241,048	10	412.774,342 590.240,944	0.245
10	412.774,342 590.240,944	11	412.783,478 590.236,633	10.101
11	412.783,478 590.236,633	12	412.785,334 590.235,757	2.052
12	412.785,334 590.235,757	13	412.800,007 590.228,926	16.186
13	412.800,007 590.228,926	14	412.804,148 590.226,547	4.775
14	412.804,148 590.226,547	1	413.017,967 590.271,433	218.479

** Lungimile segmentelor sunt determinate în planul de proiecție Stereo 70 și sunt rotunjite la 1 milimetru.

*** Distanța dintre puncte este formată din segmente cumulate ce sunt mai mici decât valoarea 1 milimetru.

**DATE DESPRE IMOBILUL NR. 19275**

Oficiul de Cadastru și Publicitate Imobiliară CLUJ
Biroul de Cadastru și Publicitate Imobiliară Cluj-Napoca

A. Partea I. Descrierea imobilului

TEREN Extravilan

Adresa: Jud. Cluj

Nr. Crt	Nr cadastral Nr. topografic	Suprafața* (mp)	Observații / Referințe
A1		7.200	Sector cadastral:9 Teren neimprejmuit;

B. Partea II. Proprietari și acte

Inscrieri privitoare la dreptul de proprietate și alte drepturi reale	Referințe
/	
Act Administrativ nr. 3005/1838, din 07/11/2002 emis de CJSDPAT Cluj;	
B1	A1
Intabulare, drept de PROPRIETATE, dobandit prin Reconstituire, cota actuala 1/1, cota initiala 1/1	
1) DÎMBAN IOAN, Lipsa CNP	

C. Partea III. SARCINI .

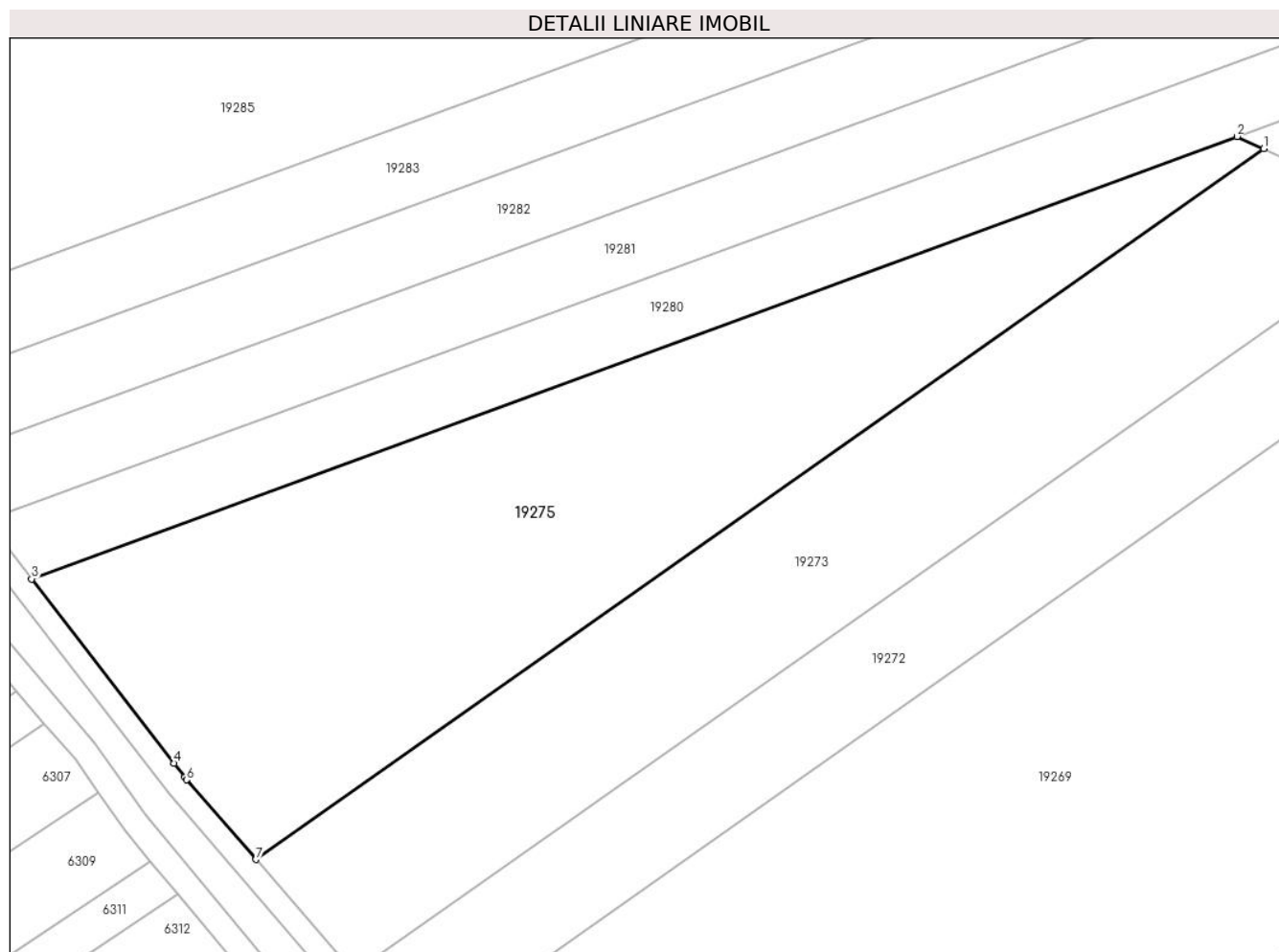
Inscrieri privind dezmembramintele dreptului de proprietate, drepturi reale de garanție și sarcini	Referințe
NU SUNT	

Anexa Nr. 1 La Partea I

Teren

Nr cadastral	Suprafața (mp)*	Observații / Referințe
	7.200	

* Suprafața este determinată în planul de proiecție Stereo 70.



Date referitoare la teren

Crt	Categorie folosință	Intra vilan	Suprafața (mp)	Tarla	Parcelă	Nr. topo	Observații / Referințe
1	faneata	NU	5.800	28	7	-	
2	arabil	NU	1.400	28	6	-	

Lungime Segmente

1) Valorile lungimilor segmentelor sunt obținute din proiecție în plan.

Punct început	X / Y	Punct sfârșit	X / Y	Lungime segment (** (m)
1	412.626,093 590.327,172	2	412.621,424 590.329,324	5.142
2	412.621,424 590.329,324	3	412.410,399 590.251,915	224.775
3	412.410,399 590.251,915	4	412.435,306 590.219,686	40.732
4	412.435,306 590.219,686	5	412.437,203 590.217,232	3.102

Punct început	X / Y	Punct sfârșit	X / Y	Lungime segment (** (m)
5	412.437,203 590.217,232	6	412.437,54 590.216,796	0.551
6	412.437,54 590.216,796	7	412.449,655 590.202,849	18.474
7	412.449,655 590.202,849	1	412.626,093 590.327,172	215.84

** Lungimile segmentelor sunt determinate în planul de proiecție Stereo 70 și sunt rotunjite la 1 milimetru.

*** Distanța dintre puncte este formată din segmente cumulate ce sunt mai mici decât valoarea 1 milimetru.

**DATE DESPRE IMOBILUL NR. 19276**

Oficiul de Cadastru și Publicitate Imobiliară CLUJ
Biroul de Cadastru și Publicitate Imobiliară Cluj-Napoca

A. Partea I. Descrierea imobilului

TEREN Extravilan

Adresa: Jud. Cluj

Nr. Crt	Nr cadastral Nr. topografic	Suprafața* (mp)	Observații / Referințe
A1		2.900	Sector cadastral:9 Teren neimprejmuit;

B. Partea II. Proprietari și acte

Inscrieri privitoare la dreptul de proprietate și alte drepturi reale	Referințe
/	
Act Administrativ nr. 1564/1800, din 17/10/2002 emis de CJSDPAT Cluj;	
B1	A1
Intabulare, drept de PROPRIETATE, dobandit prin Reconstituire, cota actuala 1/1, cota initiala 1/1 1) SABO SAMOILA , Lipsa CNP	

C. Partea III. SARCINI .

Inscrieri privind dezmembramintele dreptului de proprietate, drepturi reale de garanție și sarcini	Referințe
NU SUNT	

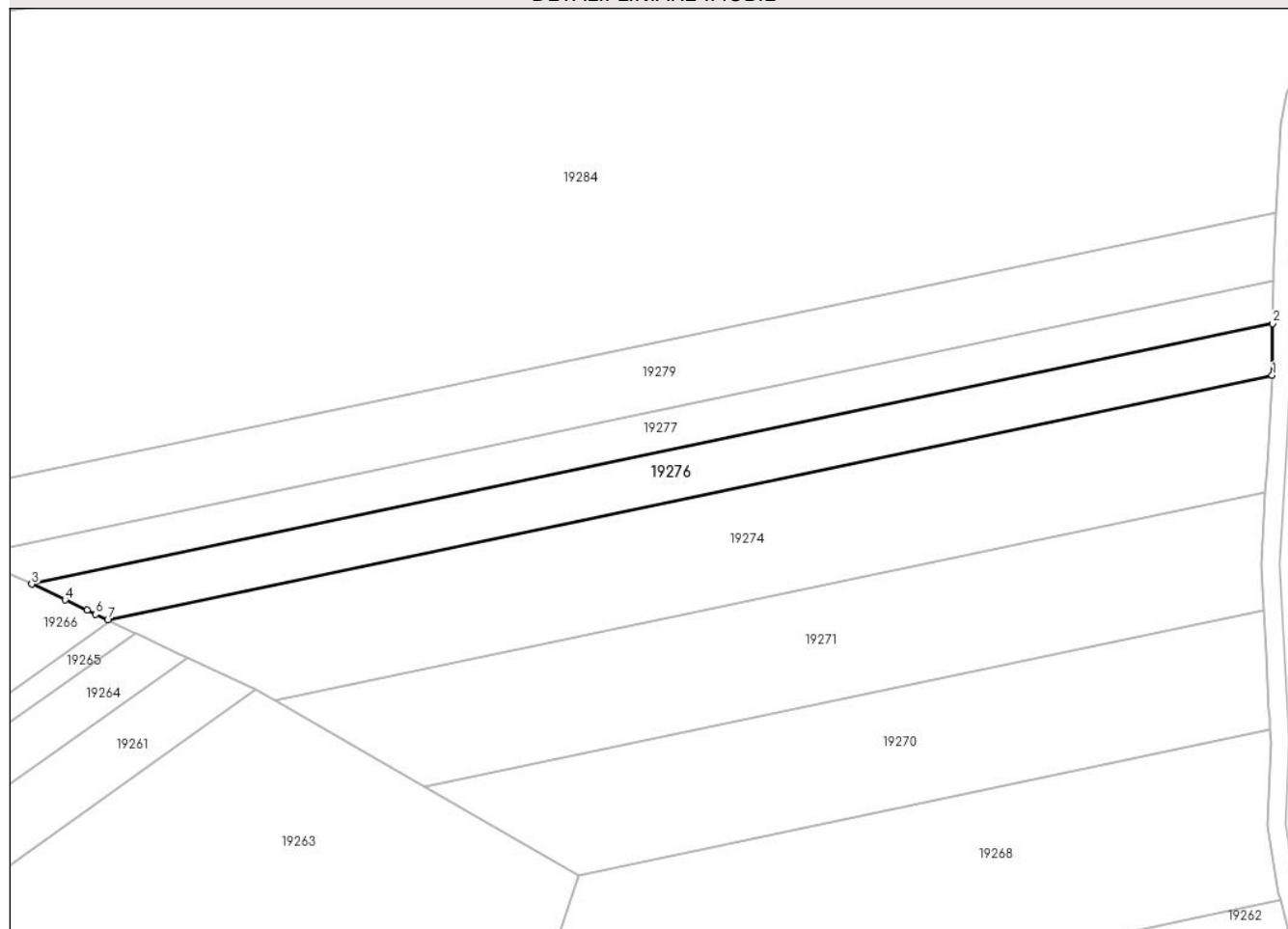
Anexa Nr. 1 La Partea I

Teren

Nr cadastral	Suprafața (mp)*	Observații / Referințe
	2.900	

* Suprafața este determinată în planul de proiecție Stereo 70.

DETALII LINIARE IMOBIL



Date referitoare la teren

Crt	Categorie folosință	Intra vilan	Suprafața (mp)	Tarla	Parcelă	Nr. topo	Observații / Referințe
1	arabil	NU	2.900	28	32	-	

Lungime Segmente

1) Valorile lungimilor segmentelor sunt obținute din proiecție în plan.

Punct început	X / Y	Punct sfârșit	X / Y	Lungime segment (** (m)
1	413.019,438 590.296,701	2	413.019,519 590.307,887	11.186
2	413.019,519 590.307,887	3	412.751,646 590.251,654	273.712
3	412.751,646 590.251,654	4	412.758,839 590.248,26	7.954
4	412.758,839 590.248,26	5	412.763,589 590.246,018	5.253
5	412.763,589 590.246,018	6	412.765,381 590.245,173	1.981

Punct început	X / Y	Punct sfârșit	X / Y	Lungime segment (** (m)
6	412.765,381 590.245,173	7	412.768,028 590.243,924	2.927
7	412.768,028 590.243,924	1	413.019,438 590.296,701	256.89

** Lungimile segmentelor sunt determinate în planul de proiecție Stereo 70 și sunt rotunjite la 1 milimetru.

*** Distanța dintre puncte este formată din segmente cumulate ce sunt mai mici decât valoarea 1 milimetru.

**DATE DESPRE IMOBILUL NR. 19277**

Oficiul de Cadastru și Publicitate Imobiliară CLUJ
Biroul de Cadastru și Publicitate Imobiliară Cluj-Napoca

A. Partea I. Descrierea imobilului

TEREN Extravilan

Adresa: Jud. Cluj

Nr. Crt	Nr cadastral Nr. topografic	Suprafața* (mp)	Observații / Referințe
A1		2.500	Sector cadastral:9 Teren neimprejmuit;

B. Partea II. Proprietari și acte

Inscrieri privitoare la dreptul de proprietate și alte drepturi reale	Referințe
/	
Act Administrativ nr. 3219/2585, din 29/06/2004 emis de CJSDPAT Cluj;	
B1	A1
Intabulare, drept de PROPRIETATE, dobandit prin Reconstituire, cota actuala 1/1, cota initiala 1/1 1) MIRON AXENIA, Lipsa CNP	

C. Partea III. SARCINI .

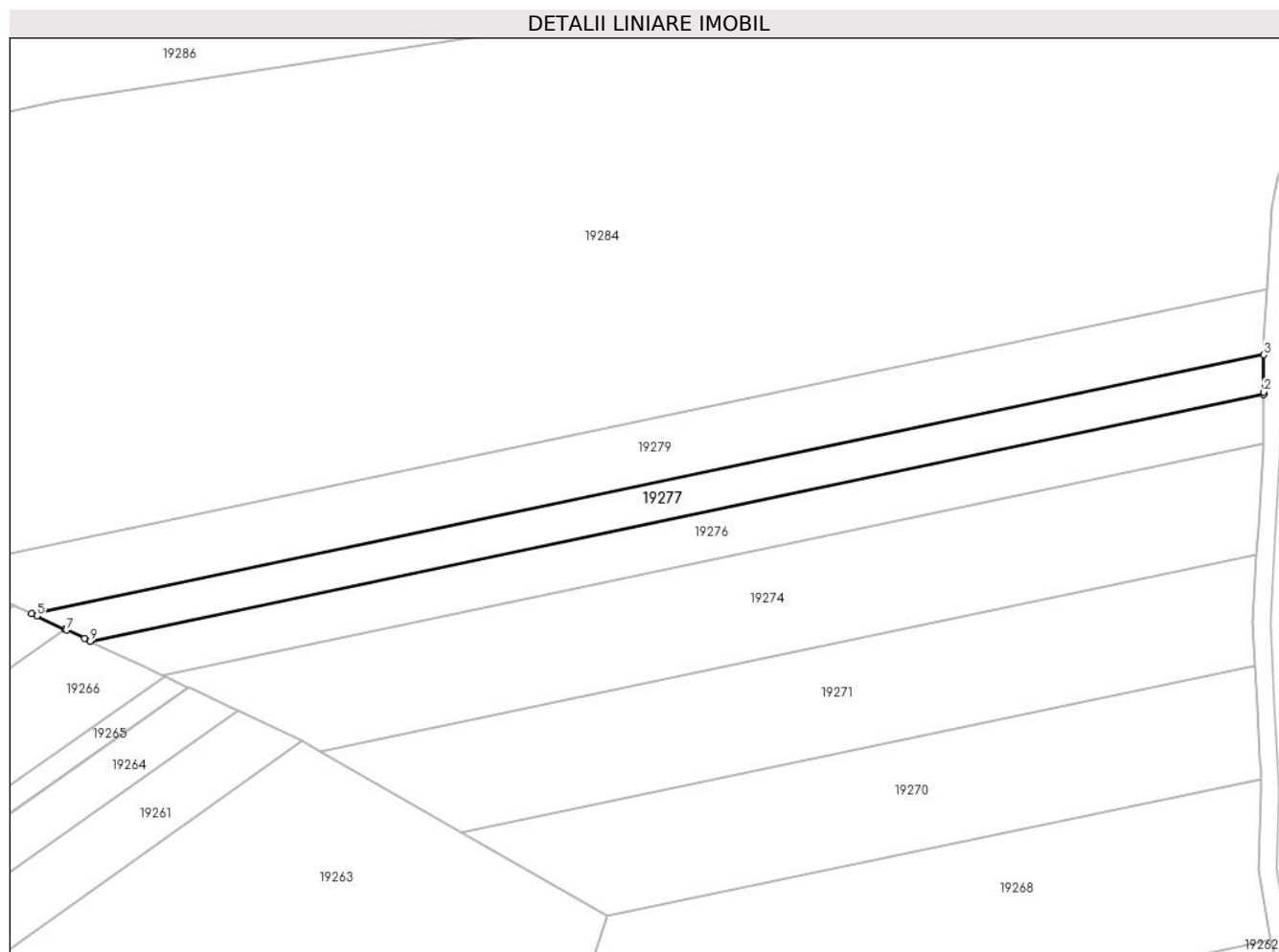
Inscrieri privind dezmembramintele dreptului de proprietate, drepturi reale de garanție și sarcini	Referințe
NU SUNT	

Anexa Nr. 1 La Partea I

Teren

Nr cadastral	Suprafața (mp)*	Observații / Referințe
	2.500	

* Suprafața este determinată în planul de proiecție Stereo 70.



Date referitoare la teren

Crt	Categorie folosință	Intra vilan	Suprafața (mp)	Tarla	Parcelă	Nr. topo	Observații / Referințe
1	arabil	NU	2.500	28/1	32/1	-	

Lungime Segmente

1) Valorile lungimilor segmentelor sunt obținute din proiecție în plan.

Punct început	X / Y	Punct sfârșit	X / Y	Lungime segment (** (m)
1	413.019,519 590.307,887	2	413.019,523 590.308,501	0.614
2	413.019,523 590.308,501	3	413.019,584 590.317,005	8.505
3	413.019,584 590.317,005	4	412.738,292 590.257,955	287.424
4	412.738,292 590.257,955	5	412.739,469 590.257,4	1.302
5	412.739,469 590.257,4	6	412.745,841 590.254,393	7.046

Punct început	X / Y	Punct sfârșit	X / Y	Lungime segment (** (m)
6	412.745,841 590.254,393	7	412.746,24 590.254,205	0.441
7	412.746,24 590.254,205	8	412.750,342 590.252,269	4.535
8	412.750,342 590.252,269	9	412.751,646 590.251,654	1.442
9	412.751,646 590.251,654	1	413.019,519 590.307,887	273.712

** Lungimile segmentelor sunt determinate în planul de proiecție Stereo 70 și sunt rotunjite la 1 milimetru.

*** Distanța dintre puncte este formată din segmente cumulate ce sunt mai mici decât valoarea 1 milimetru.

**DATE DESPRE IMOBILUL NR. 19278**

Oficiul de Cadastru și Publicitate Imobiliară CLUJ
Biroul de Cadastru și Publicitate Imobiliară Cluj-Napoca

A. Partea I. Descrierea imobilului

TEREN Extravilan

Adresa: Jud. Cluj

Nr. Crt	Nr cadastral Nr. topografic	Suprafața* (mp)	Observații / Referințe
A1		Din acte: 8.000 Masurata: 3.499	Sector cadastral:197 Teren neimprejmuit; Restul de suprafata se afla la ID 15718

B. Partea II. Proprietari și acte

Inscrieri privitoare la dreptul de proprietate și alte drepturi reale		Referințe
/		
Act Administrativ nr. 27.922/571, din 29/07/1996 emis de CJSDPAT Cluj;		
B1	Intabulare, drept de PROPRIETATE, dobandit prin Reconstituire, cota actuala 1/1, cota initiala 1/1 1) BĂDIȚĂ I AURELIA , Lipsa CNP	A1

C. Partea III. SARCINI .

Inscrieri privind dezmembramintele dreptului de proprietate, drepturi reale de garanție și sarcini	Referințe
NU SUNT	

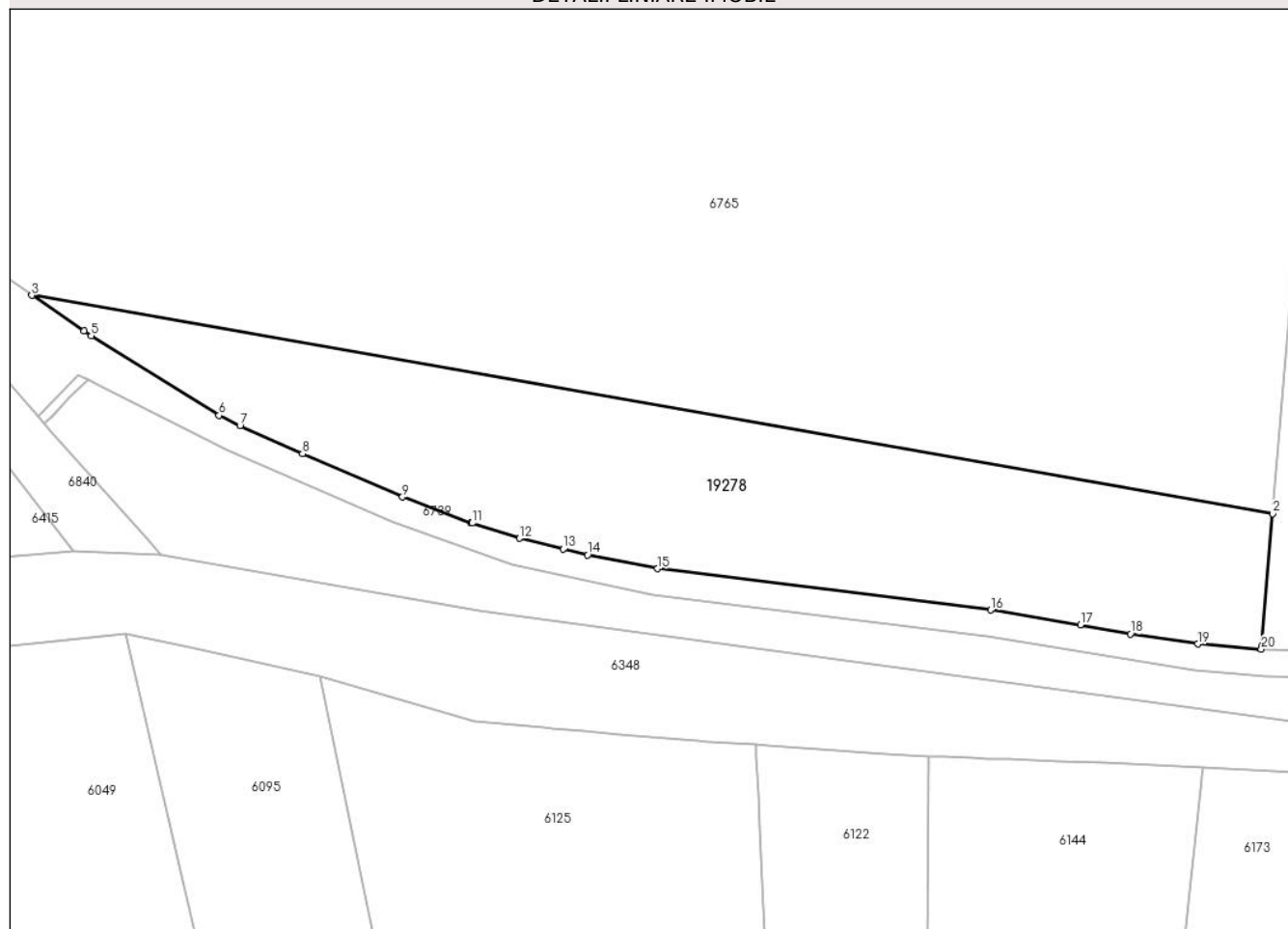
Anexa Nr. 1 La Partea I

Teren

Nr cadastral	Suprafața (mp)*	Observații / Referințe
	Din acte: 8.000 Masurata: 3.499	Restul de suprafata se afla la ID 15718

* Suprafața este determinată în planul de proiecție Stereo 70.

DETALII LINIARE IMOBIL



Date referitoare la teren

Crt	Categorie folosință	Intra vilan	Suprafața (mp)	Tarla	Parcelă	Nr. topo	Observații / Referințe
1	faneata	NU	3.499	82	2	-	parcela despartita de drum

Lungime Segmente

1) Valorile lungimilor segmentelor sunt obținute din proiecție în plan.

Punct început	X / Y	Punct sfârșit	X / Y	Lungime segment (** (m)
1	413.200,872 579.231,286	2	413.202,528 579.250,916	19.699
2	413.202,528 579.250,916	3	413.018,868 579.283,227	186.48
3	413.018,868 579.283,227	4	413.026,602 579.277,96	9.357
4	413.026,602 579.277,96	5	413.027,655 579.277,243	1.274
5	413.027,655 579.277,243	6	413.046,589 579.265,467	22.298

Punct început	X / Y	Punct sfârșit	X / Y	Lungime segment (** (m)
6	413.046,589 579.265,467	7	413.049,664 579.263,906	3.448
7	413.049,664 579.263,906	8	413.058,926 579.259,762	10.147
8	413.058,926 579.259,762	9	413.073,722 579.253,381	16.113
9	413.073,722 579.253,381	10	413.083,879 579.249,576	10.846
10	413.083,879 579.249,576	11	413.084,067 579.249,515	0.198
11	413.084,067 579.249,515	12	413.091,062 579.247,264	7.348
12	413.091,062 579.247,264	13	413.097,551 579.245,682	6.679
13	413.097,551 579.245,682	14	413.101,14 579.244,807	3.695
14	413.101,14 579.244,807	15	413.111,487 579.242,78	10.543
15	413.111,487 579.242,78	16	413.160,794 579.236,672	49.684
16	413.160,794 579.236,672	17	413.174,105 579.234,482	13.49
17	413.174,105 579.234,482	18	413.181,476 579.233,103	7.499
18	413.181,476 579.233,103	19	413.191,444 579.231,63	10.076
19	413.191,444 579.231,63	20	413.200,838 579.230,886	9.424
20	413.200,838 579.230,886	1	413.200,872 579.231,286	0.402

** Lungimile segmentelor sunt determinate în planul de proiecție Stereo 70 și sunt rotunjite la 1 milimetru.

*** Distanța dintre puncte este formată din segmente cumulate ce sunt mai mici decât valoarea 1 milimetru.

**DATE DESPRE IMOBILUL NR. 19279**

Oficiul de Cadastru și Publicitate Imobiliară CLUJ
Biroul de Cadastru și Publicitate Imobiliară Cluj-Napoca

A. Partea I. Descrierea imobilului

TEREN Extravilan

Adresa: Jud. Cluj

Nr. Crt	Nr cadastral Nr. topografic	Suprafața* (mp)	Observații / Referințe
A1		4.300	Sector cadastral:9 Teren neimprejmuit;

B. Partea II. Proprietari și acte

Inscrieri privitoare la dreptul de proprietate și alte drepturi reale	Referințe
/	
Act Administrativ nr. 1564/1785, din 16/10/2002 emis de CJSDPAT Cluj;	
B1	A1
Intabulare, drept de PROPRIETATE, dobandit prin Reconstituire, cota actuala 1/1, cota initiala 1/1 1) BERESCHI MIHAILA, Lipsa CNP	

C. Partea III. SARCINI .

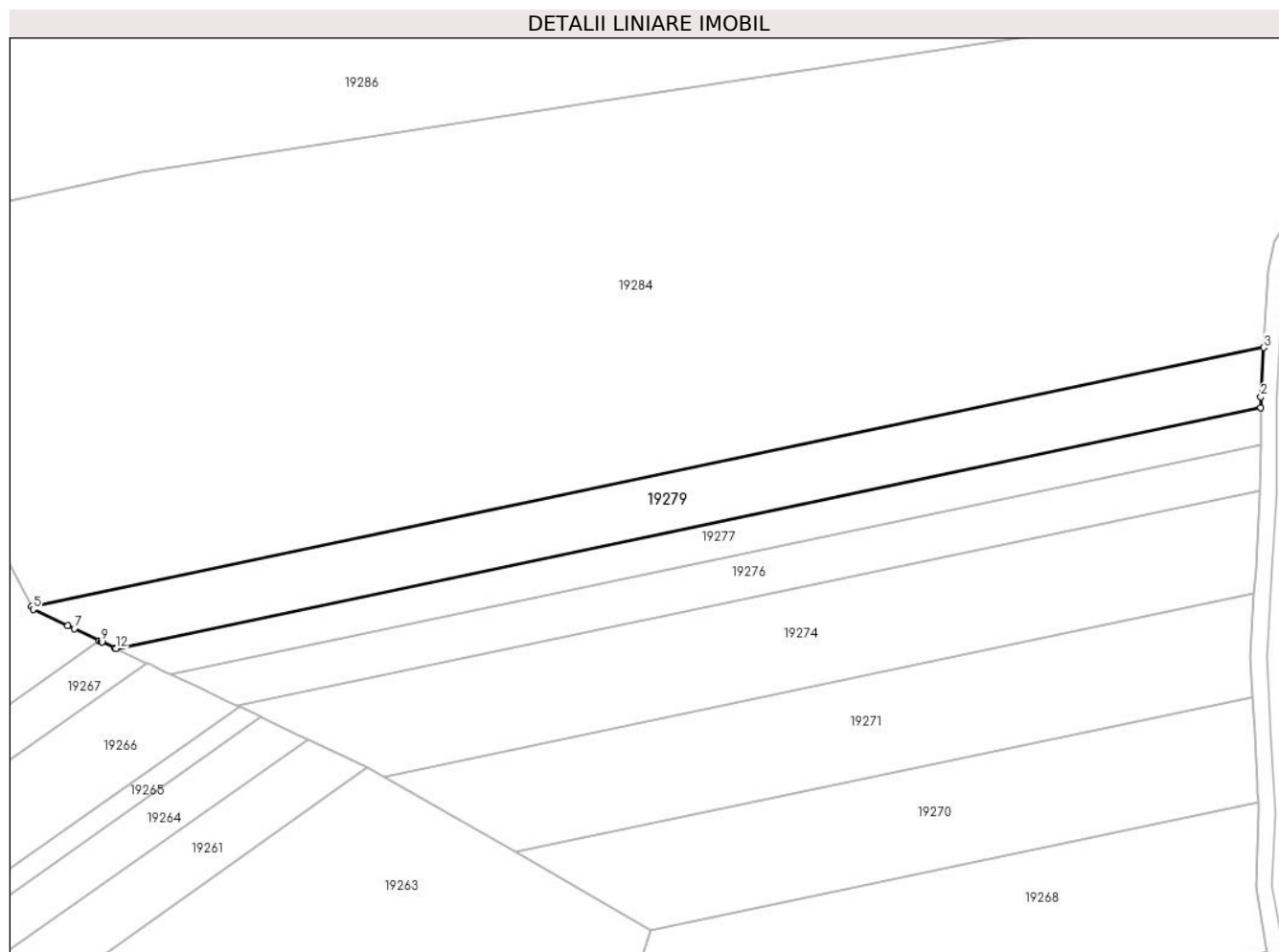
Inscrieri privind dezmembramintele dreptului de proprietate, drepturi reale de garanție și sarcini	Referințe
NU SUNT	

Anexa Nr. 1 La Partea I

Teren

Nr cadastral	Suprafața (mp)*	Observații / Referințe
	4.300	

* Suprafața este determinată în planul de proiecție Stereo 70.



Date referitoare la teren

Crt	Categorie folosință	Intra vilan	Suprafața (mp)	Tarla	Parcelă	Nr. topo	Observații / Referințe
1	arabil	NU	4.300	28	31	-	

Lungime Segmente

1) Valorile lungimilor segmentelor sunt obținute din proiecție în plan.

Punct început	X / Y	Punct sfârșit	X / Y	Lungime segment (** (m)
1	413.019,584 590.317,005	2	413.019,604 590.319,787	2.782
2	413.019,604 590.319,787	3	413.020,279 590.331,86	12.092
3	413.020,279 590.331,86	4	412.717,523 590.268,304	309.356
4	412.717,523 590.268,304	5	412.717,896 590.267,58	0.815
5	412.717,896 590.267,58	6	412.726,352 590.263,59	9.35

Punct început	X / Y	Punct sfârșit	X / Y	Lungime segment (** (m)
6	412.726,352 590.263,59	7	412.728,018 590.262,803	1.843
7	412.728,018 590.262,803	8	412.734,143 590.259,913	6.772
8	412.734,143 590.259,913	9	412.734,551 590.259,721	0.451
9	412.734,551 590.259,721	10	412.734,791 590.259,607	0.266
10	412.734,791 590.259,607	11	412.738,0 590.258,093	3.548
11	412.738,0 590.258,093	12	412.738,292 590.257,955	0.323
12	412.738,292 590.257,955	1	413.019,584 590.317,005	287.424

** Lungimile segmentelor sunt determinate în planul de proiecție Stereo 70 și sunt rotunjite la 1 milimetru.

*** Distanța dintre puncte este formată din segmente cumulate ce sunt mai mici decât valoarea 1 milimetru.

**DATE DESPRE IMOBILUL NR. 19280**

Oficiul de Cadastru și Publicitate Imobiliară CLUJ
 Biroul de Cadastru și Publicitate Imobiliară Cluj-Napoca

A. Partea I. Descrierea imobilului

TEREN Extravilan

Adresa: Jud. Cluj

Nr. Crt	Nr cadastral Nr. topografic	Suprafața* (mp)	Observații / Referințe
A1	50806	3.450	Sector cadastral:9 Teren neimprejmuit;

B. Partea II. Proprietari și acte

Inscrieri privitoare la dreptul de proprietate și alte drepturi reale		Referințe
271763 / 20/12/2022		
Act Notarial nr. 214, din 16/12/2022 emis de AL-KASSAS AZIZA-RAIDA;		
B5	Intabulare, drept de PROPRIETATEmoștenire, dobandit prin Succesiune, cota actuala 10/24, cota initiala 10/24 1) BERESCHI LIVIU-IACOB , bun propriu	A1
B6	Intabulare, drept de PROPRIETATEmoștenire, dobandit prin Succesiune, cota actuala 4/24, cota initiala 4/24 1) GIURGIU FELICIA RODICA , bun propriu	A1
B7	Intabulare, drept de PROPRIETATEmoștenire, dobandit prin Succesiune, cota actuala 10/24, cota initiala 10/24 1) BEREȚCHI TEODOR , bun propriu	A1

C. Partea III. SARCINI .

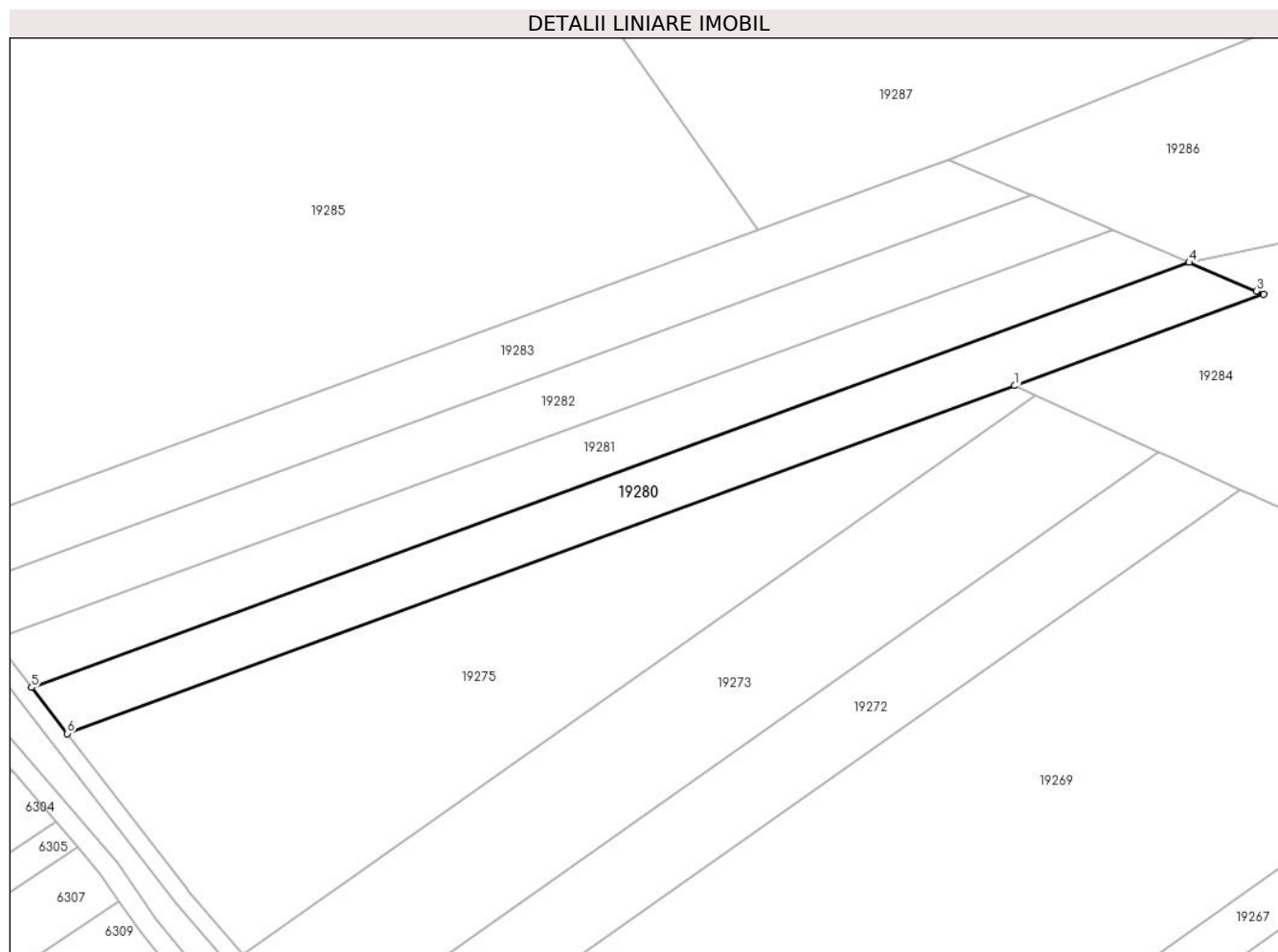
Inscrieri privind dezmembramintele dreptului de proprietate, drepturi reale de garanție și sarcini	Referințe
NU SUNT	

Anexa Nr. 1 La Partea I

Teren

Nr cadastral	Suprafața (mp)*	Observații / Referințe
50806	3.450	

* Suprafața este determinată în planul de proiecție Stereo 70.



Date referitoare la teren

Crt	Categorie folosință	Intravilan	Suprafața (mp)	Tarla	Parcelă	Nr. topo	Observații / Referințe
1	arabil	NU	856	28	33	-	NEIMPREJMUIT
2	faneata	NU	1.382	28	42	-	NEIMPREJMUIT
3	neproductiv	NU	1.212	28	16	-	NEIMPREJMUIT

Lungime Segmente

1) Valorile lungimilor segmentelor sunt obținute din proiecție în plan.

Punct început	X / Y	Punct sfârșit	X / Y	Lungime segment (** (m)
1	412.621,424 590.329,324	2	412.676,87 590.349,663	59.059
2	412.676,87 590.349,663	3	412.675,202 590.350,374	1.813
3	412.675,202 590.350,374	4	412.660,279 590.356,738	16.224
4	412.660,279 590.356,738	5	412.402,474 590.262,169	274.603

Punct început	X / Y	Punct sfârșit	X / Y	Lungime segment (** (m)
5	412.402,474 590.262,169	6	412.410,399 590.251,915	12.959
6	412.410,399 590.251,915	1	412.621,424 590.329,324	224.775

** Lungimile segmentelor sunt determinate în planul de proiecție Stereo 70 și sunt rotunjite la 1 milimetru.

*** Distanța dintre puncte este formată din segmente cumulate ce sunt mai mici decât valoarea 1 milimetru.

**DATE DESPRE IMOBILUL NR. 19281**

Oficiul de Cadastru și Publicitate Imobiliară CLUJ
Biroul de Cadastru și Publicitate Imobiliară Cluj-Napoca

A. Partea I. Descrierea imobilului

TEREN Extravilan

Adresa: Jud. Cluj

Nr. Crt	Nr cadastral Nr. topografic	Suprafața* (mp)	Observații / Referințe
A1	50805	3.450	Sector cadastral:9 Teren neimprejmuit;

B. Partea II. Proprietari și acte

Inscrieri privitoare la dreptul de proprietate și alte drepturi reale	Referințe
51566 / 16/05/2012	
Hotarare Judecatoreasca nr. 15158, din 15/11/2010 emis de JUDECATORIA CLUJ NAPOCA;	
B4	A1
Intabulare, drept de PROPRIETATE moștenire și partaj, dobandit prin Hotarare Judecatoreasca, cota actuala 1/1, cota initiala 1/1 1) BERETCHI TEODOR , ca bun propriu	

C. Partea III. SARCINI .

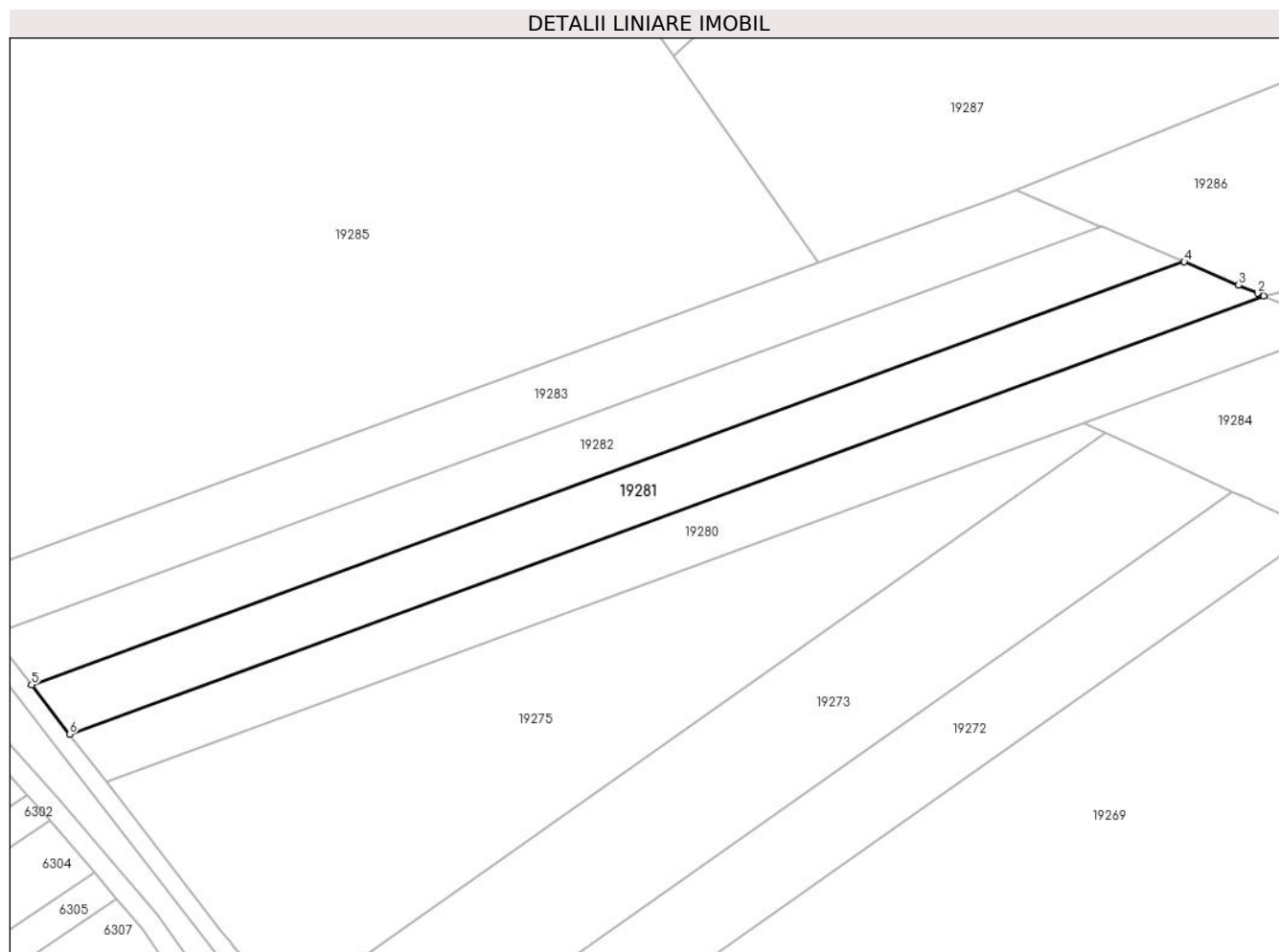
Inscrieri privind dezmembramintele dreptului de proprietate, drepturi reale de garanție și sarcini	Referințe
NU SUNT	

Anexa Nr. 1 La Partea I

Teren

Nr cadastral	Suprafața (mp)*	Observații / Referințe
50805	3.450	

* Suprafața este determinată în planul de proiecție Stereo 70.



Date referitoare la teren

Crt	Categorie folosință	Intravilan	Suprafața (mp)	Tarla	Parcelă	Nr. topo	Observații / Referințe
1	arabil	NU	775	28	33	-	
2	faneata	NU	1.425	28	42	-	
3	neproductiv	NU	1.250	28	16	-	

Lungime Segmente

1) Valorile lungimilor segmentelor sunt obținute din proiecție în plan.

Punct început	X / Y	Punct sfârșit	X / Y	Lungime segment (** (m)
1	412.660,279 590.356,738	2	412.658,958 590.357,301	1.436
2	412.658,958 590.357,301	3	412.654,806 590.359,072	4.513
3	412.654,806 590.359,072	4	412.643,11 590.364,059	12.715
4	412.643,11 590.364,059	5	412.394,273 590.272,78	265.051

Punct început	X / Y	Punct sfârșit	X / Y	Lungime segment (** (m)
5	412.394,273 590.272,78	6	412.402,474 590.262,169	13.41
6	412.402,474 590.262,169	1	412.660,279 590.356,738	274.603

** Lungimile segmentelor sunt determinate în planul de proiecție Stereo 70 și sunt rotunjite la 1 milimetru.

*** Distanța dintre puncte este formată din segmente cumulate ce sunt mai mici decât valoarea 1 milimetru.

**DATE DESPRE IMOBILUL NR. 19282**

Oficiul de Cadastru și Publicitate Imobiliară CLUJ
Biroul de Cadastru și Publicitate Imobiliară Cluj-Napoca

A. Partea I. Descrierea imobilului

TEREN Extravilan

Adresa: Jud. Cluj

Nr. Crt	Nr cadastral Nr. topografic	Suprafața* (mp)	Observații / Referințe
A1	50804	3.450	Sector cadastral:9 Teren neimprejmuit;

B. Partea II. Proprietari și acte

Inscrieri privitoare la dreptul de proprietate și alte drepturi reale	Referințe
51566 / 16/05/2012	
Hotarare Judecatoreasca nr. 15158, din 15/11/2010 emis de JUDECATORIA CLUJ NAPOCA;	
B4	A1
Intabulare, drept de PROPRIETATE moștenire și partaj, dobandit prin Hotarare Judecatoreasca, cota actuala 1/1, cota initiala 1/1 1) BERESCHI LIVIU IACOB , ca bun propriu	

C. Partea III. SARCINI .

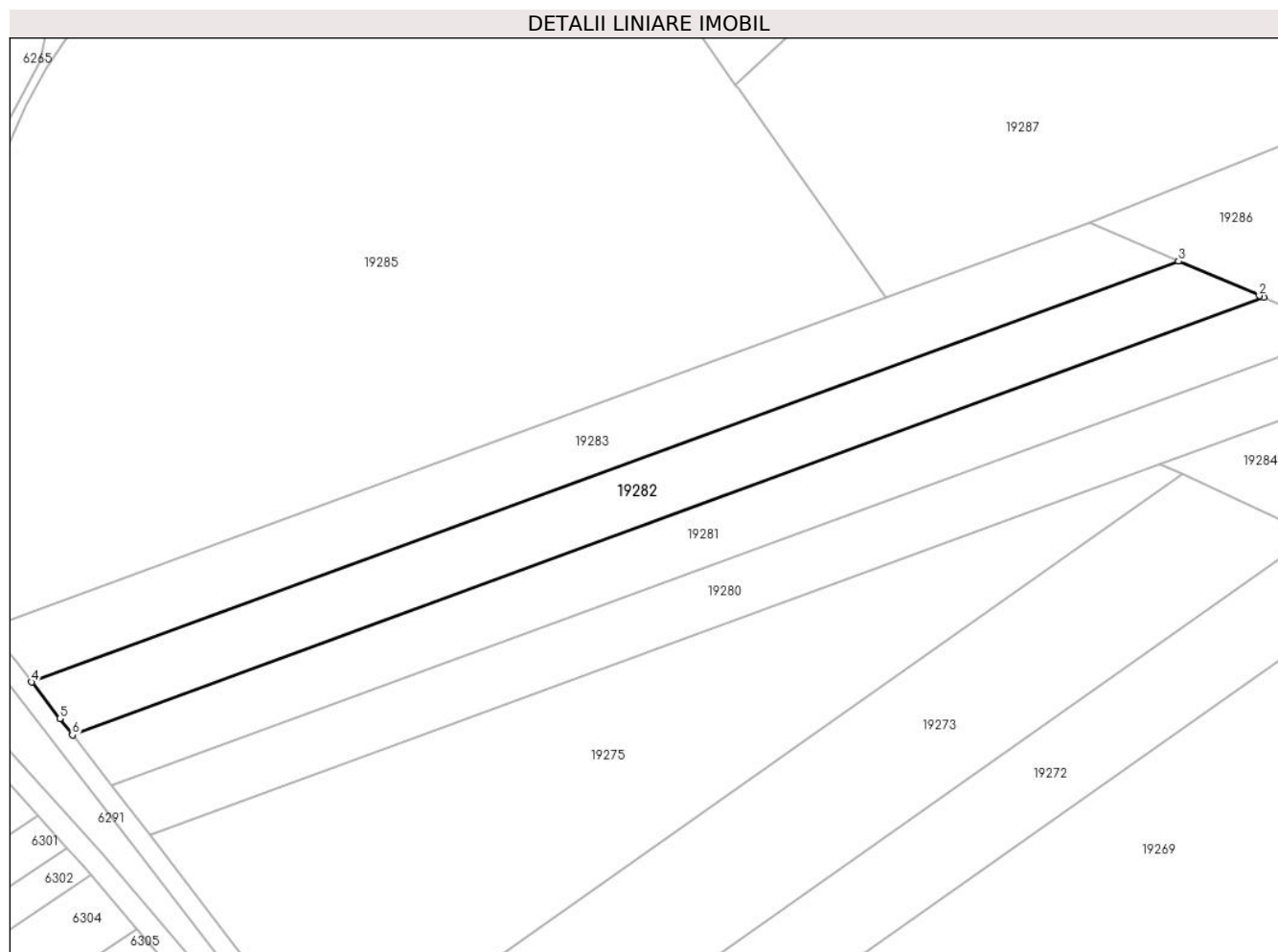
Inscrieri privind dezmembramintele dreptului de proprietate, drepturi reale de garanție și sarcini	Referințe
NU SUNT	

Anexa Nr. 1 La Partea I

Teren

Nr cadastral	Suprafața (mp)*	Observații / Referințe
50804	3.450	

* Suprafața este determinată în planul de proiecție Stereo 70.



Date referitoare la teren

Crt	Categorie folosință	Intra vilan	Suprafața (mp)	Tarla	Parcelă	Nr. topo	Observații / Referințe
1	arabil	NU	684	28	33	-	
2	faneata	NU	1.472	28	42	-	
3	neproductiv	NU	1.294	28	16	-	

Lungime Segmente

1) Valorile lungimilor segmentelor sunt obținute din proiecție în plan.

Punct început	X / Y	Punct sfârșit	X / Y	Lungime segment (** (m)
1	412.643,11 590.364,059	2	412.642,208 590.364,444	0.981
2	412.642,208 590.364,444	3	412.625,3 590.371,655	18.381
3	412.625,3 590.371,655	4	412.385,766 590.283,788	255.141
4	412.385,766 590.283,788	5	412.391,65 590.276,175	9.622

Punct început	X / Y	Punct sfârșit	X / Y	Lungime segment (** (m)
5	412.391,65 590.276,175	6	412.394,273 590.272,78	4.291
6	412.394,273 590.272,78	1	412.643,11 590.364,059	265.051

** Lungimile segmentelor sunt determinate în planul de proiecție Stereo 70 și sunt rotunjite la 1 milimetru.

*** Distanța dintre puncte este formată din segmente cumulate ce sunt mai mici decât valoarea 1 milimetru.

**DATE DESPRE IMOBILUL NR. 19283**

Oficiul de Cadastru și Publicitate Imobiliară CLUJ
Biroul de Cadastru și Publicitate Imobiliară Cluj-Napoca

A. Partea I. Descrierea imobilului

TEREN Extravilan

Adresa: Jud. Cluj

Nr. Crt	Nr cadastral Nr. topografic	Suprafața* (mp)	Observații / Referințe
A1	50803	3.450	Sector cadastral:9 Teren neimprejmuit;

B. Partea II. Proprietari și acte

Inscrieri privitoare la dreptul de proprietate și alte drepturi reale	Referințe
51566 / 16/05/2012	
Hotarare Judecatoreasca nr. 15158, din 15/11/2010 emis de JUDECATORIA CLUJ NAPOCA;	
B4	A1
Intabulare, drept de PROPRIETATE moștenire și partaj, dobandit prin Hotarare Judecatoreasca, cota actuala 1/1, cota initiala 1/1	
1) GIURGIU FELICIA RODICA, ca bun propriu	

C. Partea III. SARCINI .

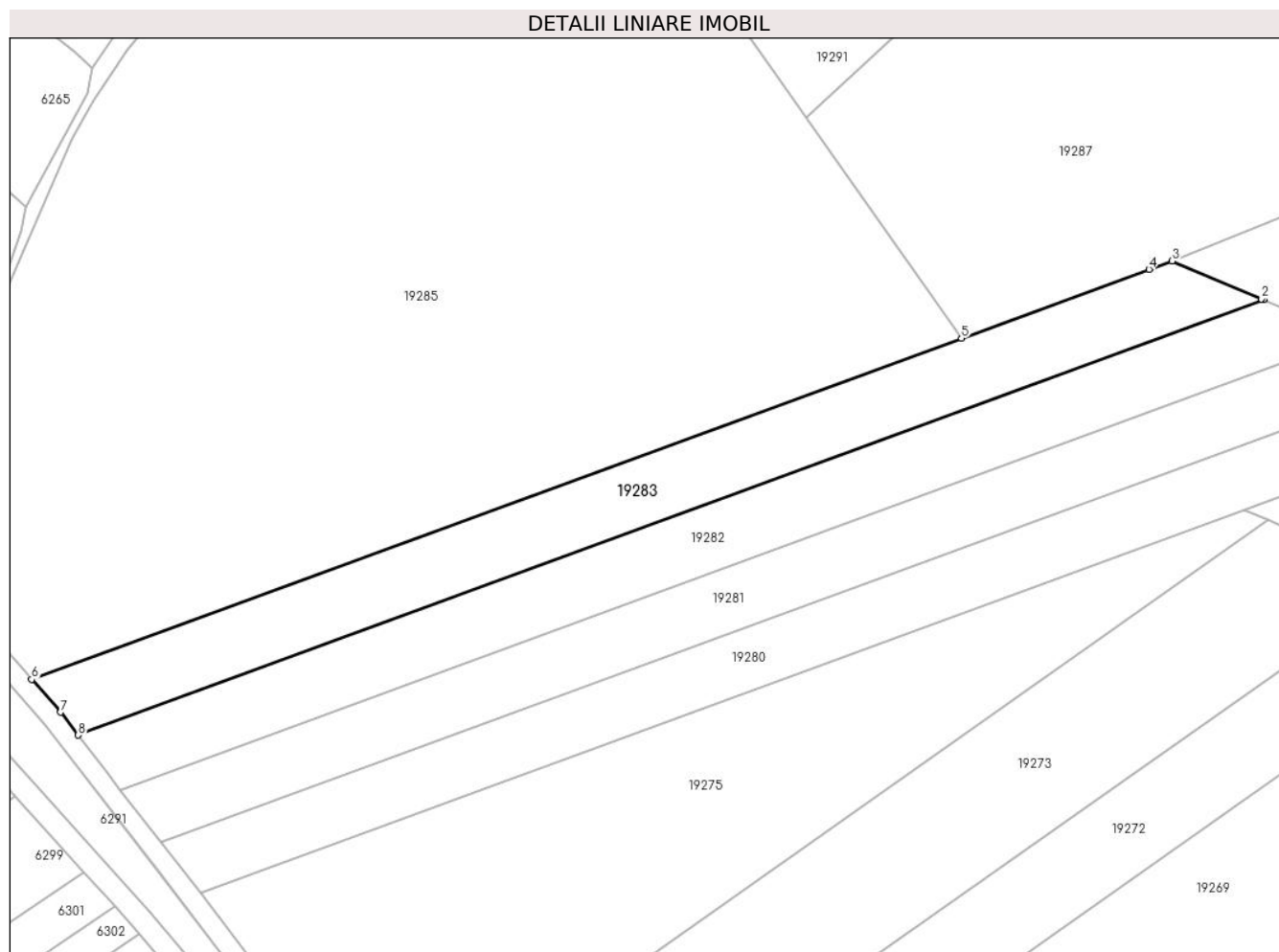
Inscrieri privind dezmembramintele dreptului de proprietate, drepturi reale de garanție și sarcini	Referințe
NU SUNT	

Anexa Nr. 1 La Partea I

Teren

Nr cadastral	Suprafața (mp)*	Observații / Referințe
50803	3.450	

* Suprafața este determinată în planul de proiecție Stereo 70.



Date referitoare la teren

Crt	Categorie folosință	Intravilan	Suprafața (mp)	Tarla	Parcelă	Nr. topo	Observații / Referințe
1	arabil	NU	585	28	33	-	
2	faneata	NU	1.521	28	42	-	
3	neproductiv	NU	1.344	28	16	-	

Lungime Segmente

1) Valorile lungimilor segmentelor sunt obținute din proiecție în plan.

Punct început	X / Y	Punct sfârșit	X / Y	Lungime segment (** (m)
1	412.625,3 590.371,655	2	412.624,854 590.371,845	0.484
2	412.624,854 590.371,845	3	412.606,783 590.379,551	19.646
3	412.606,783 590.379,551	4	412.602,096 590.377,832	4.992
4	412.602,096 590.377,832	5	412.564,209 590.363,934	40.356

Punct început	X / Y	Punct sfârșit	X / Y	Lungime segment (** (m)
5	412.564,209 590.363,934	6	412.376,336 590.295,017	200.114
6	412.376,336 590.295,017	7	412.382,183 590.288,424	8.813
7	412.382,183 590.288,424	8	412.385,766 590.283,788	5.859
8	412.385,766 590.283,788	1	412.625,3 590.371,655	255.141

** Lungimile segmentelor sunt determinate în planul de proiecție Stereo 70 și sunt rotunjite la 1 milimetru.

*** Distanța dintre puncte este formată din segmente cumulate ce sunt mai mici decât valoarea 1 milimetru.

**DATE DESPRE IMOBILUL NR. 19284**

Oficiul de Cadastru și Publicitate Imobiliară CLUJ
 Biroul de Cadastru și Publicitate Imobiliară Cluj-Napoca

A. Partea I. Descrierea imobilului

TEREN Extravilan

Adresa: Jud. Cluj

Nr. Crt	Nr cadastral Nr. topografic	Suprafața* (mp)	Observații / Referințe
A1		34.300	Sector cadastral:9 Teren neimprejmuit;

B. Partea II. Proprietari și acte

Inscrieri privitoare la dreptul de proprietate și alte drepturi reale	Referințe
/	
Act Administrativ nr. 1564/1770, din 09/10/2002 emis de CJSDPAT Cluj;	
B1	A1
Intabulare, drept de PROPRIETATE, dobandit prin Reconstituire, cota actuala 1/1, cota initiala 1/1	
1) NICOLAE G FLOAREA	

C. Partea III. SARCINI .

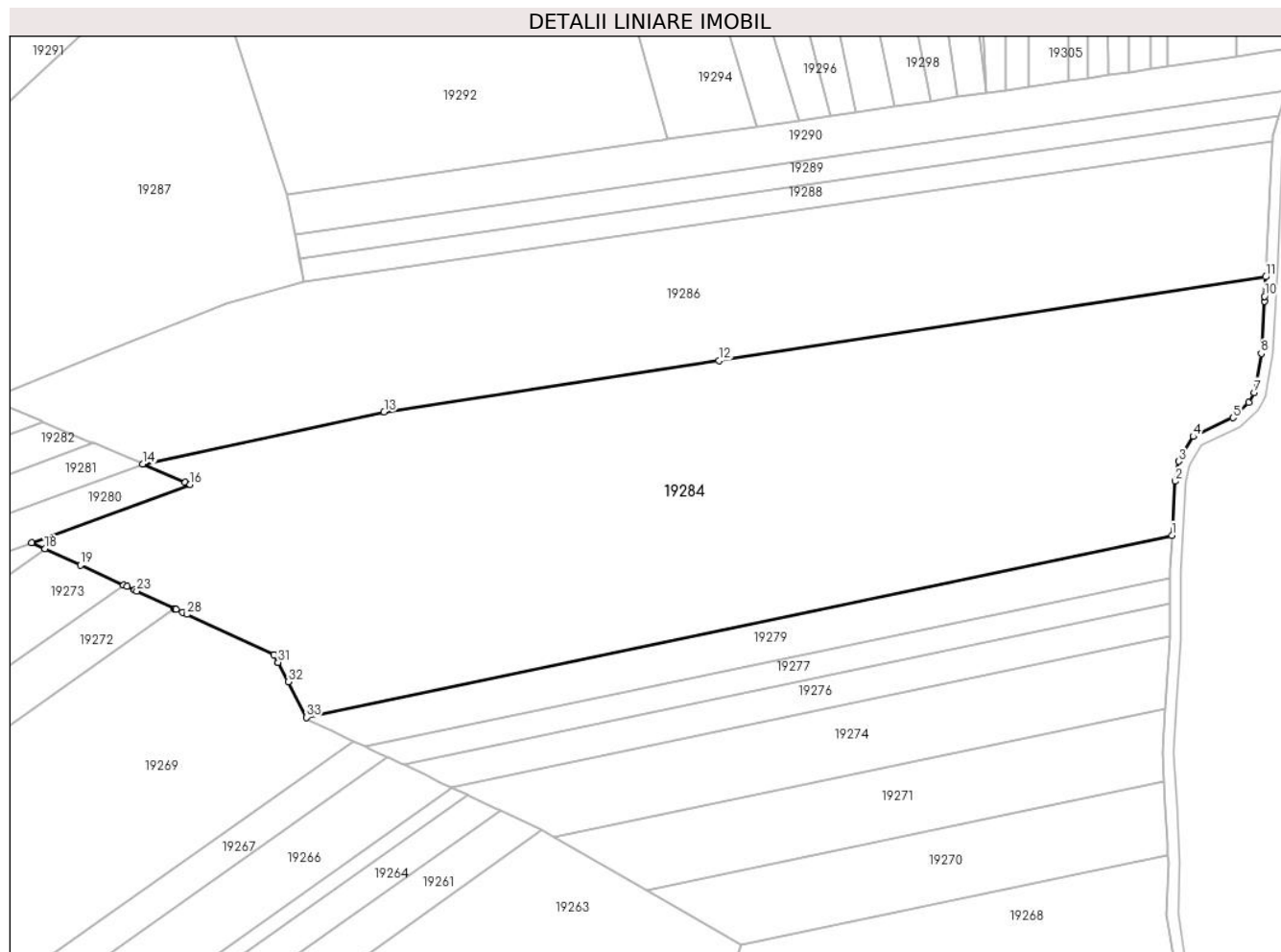
Inscrieri privind dezmembramintele dreptului de proprietate, drepturi reale de garanție și sarcini	Referințe
NU SUNT	

Anexa Nr. 1 La Partea I

Teren

Nr cadastral	Suprafața (mp)*	Observații / Referințe
	34.300	

* Suprafața este determinată în planul de proiecție Stereo 70.



Date referitoare la teren

Crt	Categorie folosință	Intra vilan	Suprafața (mp)	Tarla	Parcelă	Nr. topo	Observații / Referințe
1	arabil	NU	34.300	28	1	-	

Lungime Segmente

1) Valorile lungimilor segmentelor sunt obținute din proiecție în plan.

Punct început	X / Y	Punct sfârșit	X / Y	Lungime segment (** (m)
1	413.020,279 590.331,86	2	413.021,338 590.350,807	18.977
3	413.022,724 590.357,734	4	413.027,797 590.366,395	10.037
5	413.041,67 590.372,972	6	413.047,109 590.378,262	7.587
7	413.049,07 590.381,789	8	413.051,527 590.395,408	13.839
9	413.052,61 590.413,712	10	413.052,711 590.415,42	1.711

Punct început	X / Y	Punct sfârșit	X / Y	Lungime segment (** (m)
2	413.021,338 590.350,807	3	413.022,724 590.357,734	7.064
4	413.027,797 590.366,395	5	413.041,67 590.372,972	15.353
6	413.047,109 590.378,262	7	413.049,07 590.381,789	4.035
8	413.051,527 590.395,408	9	413.052,61 590.413,712	18.335
10	413.052,711 590.415,42	11	413.053,112 590.422,185	6.777

Punct început	X / Y	Punct sfârșit	X / Y	Lungime segment (** (m))
11	413.053,112 590.422,185	12	412.861,821 590.392,931	193.515
13	412.744,672 590.375,015	14	412.660,279 590.356,738	86.35
15	412.675,202 590.350,374	16	412.676,87 590.349,663	1.813
17	412.621,424 590.329,324	18	412.626,093 590.327,172	5.142
19	412.638,478 590.321,467	20	412.653,51 590.314,541	16.55
21	412.654,71 590.313,988	22	412.657,296 590.312,797	2.847
23	412.658,184 590.312,388	24	412.671,32 590.306,335	14.464
25	412.671,57 590.306,22	26	412.671,924 590.306,057	0.39
27	412.674,153 590.305,03	28	412.675,805 590.304,269	1.819
29	412.706,174 590.290,232	30	412.707,636 590.287,488	3.109
31	412.707,646 590.287,468	32	412.711,138 590.280,693	7.621
33	412.717,523 590.268,304	1	413.020,279 590.331,86	309.356

Punct început	X / Y	Punct sfârșit	X / Y	Lungime segment (** (m))
12	412.861,821 590.392,931	13	412.744,672 590.375,015	118.511
14	412.660,279 590.356,738	15	412.675,202 590.350,374	16.224
16	412.676,87 590.349,663	17	412.621,424 590.329,324	59.059
18	412.626,093 590.327,172	19	412.638,478 590.321,467	13.636
20	412.653,51 590.314,541	21	412.654,71 590.313,988	1.321
22	412.657,296 590.312,797	23	412.658,184 590.312,388	0.978
24	412.671,32 590.306,335	25	412.671,57 590.306,22	0.275
26	412.671,924 590.306,057	27	412.674,153 590.305,03	2.454
28	412.675,805 590.304,269	29	412.706,174 590.290,232	33.456
30	412.707,636 590.287,488	31	412.707,646 590.287,468	0.023
32	412.711,138 590.280,693	33	412.717,523 590.268,304	13.938

** Lungimile segmentelor sunt determinate în planul de proiecție Stereo 70 și sunt rotunjite la 1 milimetru.

*** Distanța dintre puncte este formată din segmente cumulate ce sunt mai mici decât valoarea 1 milimetru.

**DATE DESPRE IMOBILUL NR. 19285**

Oficiul de Cadastru și Publicitate Imobiliară CLUJ
Biroul de Cadastru și Publicitate Imobiliară Cluj-Napoca

A. Partea I. Descrierea imobilului

TEREN Extravilan

Adresa: Jud. Cluj

Nr. Crt	Nr cadastral Nr. topografic	Suprafața* (mp)	Observații / Referințe
A1		22.822	Sector cadastral:9 Teren neimprejmuit;

B. Partea II. Proprietari și acte

Inscrieri privitoare la dreptul de proprietate și alte drepturi reale		Referințe
/		
Act Normativ nr. 7, din 13/03/1996 emis de PARLAMENTUL ROMANIEI;		
B1	Inscrierea provizorie, drept de PROPRIETATE, dobandit prin Lege, cota actuala 1/1, cota initiala 1/1	A1
1) COMUNA COJOCNA, CIF:5022204, PROPRIETAR NEIDENTIFICAT		

C. Partea III. SARCINI .

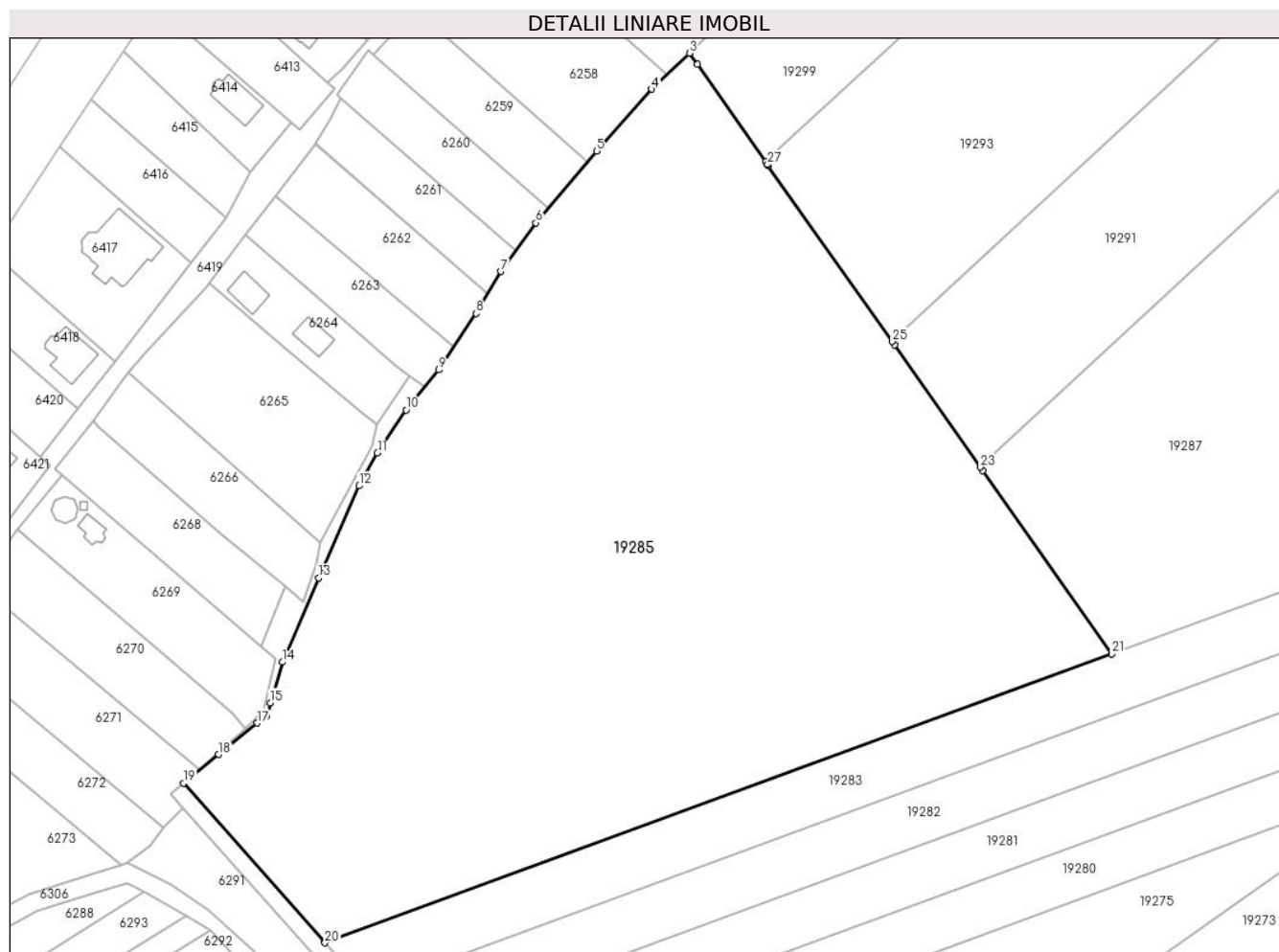
Inscrieri privind dezmembramintele dreptului de proprietate, drepturi reale de garanție și sarcini	Referințe
NU SUNT	

Anexa Nr. 1 La Partea I

Teren

Nr cadastral	Suprafața (mp)*	Observații / Referințe
	22.822	

* Suprafața este determinată în planul de proiecție Stereo 70.



Date referitoare la teren

Crt	Categorie folosință	Intravilan	Suprafața (mp)	Tarla	Parcelă	Nr. topo	Observații / Referințe
1	arabil	NU	22.822	28	-	-	

Lungime Segmente

1) Valorile lungimilor segmentelor sunt obținute din proiecție în plan.

Punct început	X / Y	Punct sfârșit	X / Y	Lungime segment (** (m)
1	412.481,524 590.481,367	2	412.465,202 590.504,547	28.35
3	412.463,316 590.507,226	4	412.454,369 590.498,672	12.378
5	412.441,229 590.483,844	6	412.426,711 590.466,792	22.395
7	412.418,34 590.455,141	8	412.412,474 590.445,109	11.621
9	412.403,467 590.431,658	10	412.395,731 590.422,126	12.276

Punct început	X / Y	Punct sfârșit	X / Y	Lungime segment (** (m)
2	412.465,202 590.504,547	3	412.463,316 590.507,226	3.276
4	412.454,369 590.498,672	5	412.441,229 590.483,844	19.812
6	412.426,711 590.466,792	7	412.418,34 590.455,141	14.346
8	412.412,474 590.445,109	9	412.403,467 590.431,658	16.188
10	412.395,731 590.422,126	11	412.388,843 590.411,852	12.369

Punct început	X / Y	Punct sfârșit	X / Y	Lungime segment (** (m)
11	412.388,843 590.411,852	12	412.384,499 590.404,015	8.961
13	412.374,83 590.382,108	14	412.366,141 590.361,984	21.92
15	412.363,286 590.352,257	16	412.362,4 590.349,239	3.146
17	412.360,191 590.347,445	18	412.350,918 590.339,918	11.943
19	412.342,545 590.333,12	20	412.376,336 590.295,017	50.928
21	412.564,209 590.363,934	22	412.533,398 590.407,693	53.518
23	412.532,825 590.408,506	24	412.512,287 590.437,675	35.674
25	412.511,747 590.438,442	26	412.482,149 590.480,479	51.411
27	412.482,024 590.480,656	1	412.481,524 590.481,367	0.869

Punct început	X / Y	Punct sfârșit	X / Y	Lungime segment (** (m)
12	412.384,499 590.404,015	13	412.374,83 590.382,108	23.946
14	412.366,141 590.361,984	15	412.363,286 590.352,257	10.137
16	412.362,4 590.349,239	17	412.360,191 590.347,445	2.846
18	412.350,918 590.339,918	19	412.342,545 590.333,12	10.785
20	412.376,336 590.295,017	21	412.564,209 590.363,934	200.114
22	412.533,398 590.407,693	23	412.532,825 590.408,506	0.994
24	412.512,287 590.437,675	25	412.511,747 590.438,442	0.939
26	412.482,149 590.480,479	27	412.482,024 590.480,656	0.216

** Lungimile segmentelor sunt determinate în planul de proiecție Stereo 70 și sunt rotunjite la 1 milimetru.

*** Distanța dintre puncte este formată din segmente cumulate ce sunt mai mici decât valoarea 1 milimetru.

**DATE DESPRE IMOBILUL NR. 19286**

Oficiul de Cadastru și Publicitate Imobiliară CLUJ
Biroul de Cadastru și Publicitate Imobiliară Cluj-Napoca

A. Partea I. Descrierea imobilului

TEREN Extravilan

Adresa: Jud. Cluj

Nr. Crt	Nr cadastral Nr. topografic	Suprafața* (mp)	Observații / Referințe
A1	55423	20.300	Sector cadastral:9 Teren neimprejmuit;

B. Partea II. Proprietari și acte

Inscrieri privitoare la dreptul de proprietate și alte drepturi reale		Referințe
180559 / 24/08/2022		
Act Notarial nr. CONTRACT DE VANZARE AUT. NR. 2348, din 23/08/2022 emis de CARABAS-GHILE Bianca Lavina;		
B6	Intabulare, drept de PROPRIETATEcumpărare, dobandit prin Conventie, cota actuala 1/1, cota initiala 1/1 1) STĂNICĂ CONSTANTIN-DAN, bun propriu	A1

C. Partea III. SARCINI .

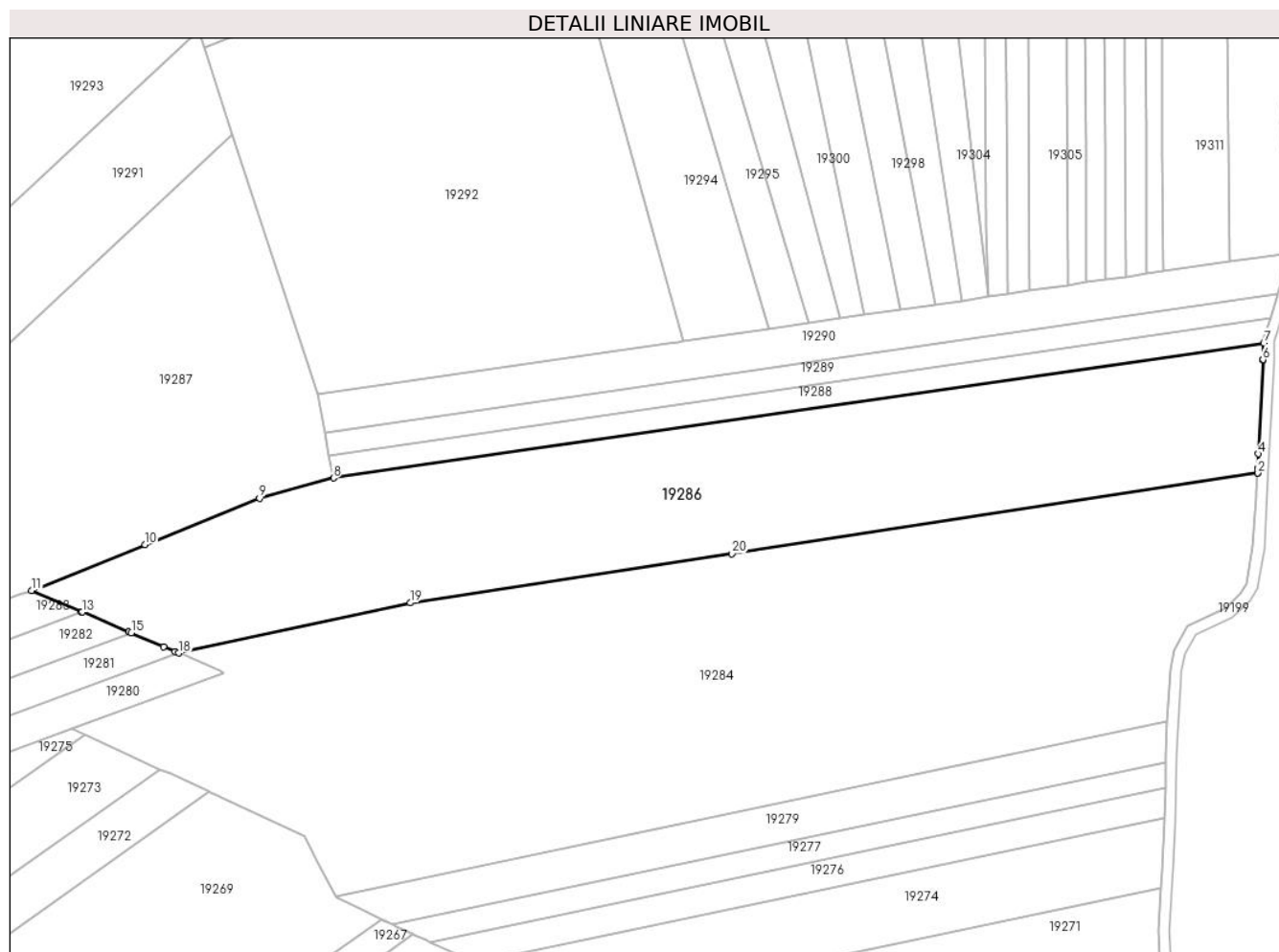
Inscrieri privind dezmembramintele dreptului de proprietate, drepturi reale de garanție și sarcini	Referințe
NU SUNT	

Anexa Nr. 1 La Partea I

Teren

Nr cadastral	Suprafața (mp)*	Observații / Referințe
55423	20.300	

* Suprafața este determinată în planul de proiecție Stereo 70.



Date referitoare la teren

Crt	Categorie folosință	Intra vilan	Suprafața (mp)	Tarla	Parcelă	Nr. topo	Observații / Referințe
1	faneata	NU	20.300	28	141	-	

Lungime Segmente

1) Valorile lungimilor segmentelor sunt obținute din proiecție în plan.

Punct început	X / Y	Punct sfârșit	X / Y	Lungime segment (** (m)
1	413.053,112 590.422,185	2	413.053,114 590.422,231	0.046
2	413.053,114 590.422,231	3	413.053,223 590.424,074	1.846
3	413.053,223 590.424,074	4	413.053,468 590.429,229	5.16
4	413.053,468 590.429,229	5	413.055,089 590.463,441	34.251
5	413.055,089 590.463,441	6	413.055,093 590.463,527	0.086

Punct început	X / Y	Punct sfârșit	X / Y	Lungime segment (** (m)
6	413.055,093 590.463,527	7	413.055,389 590.469,6	6.081
7	413.055,389 590.469,6	8	412.716,709 590.420,418	342.233
8	412.716,709 590.420,418	9	412.689,713 590.413,04	27.986
9	412.689,713 590.413,04	10	412.648,102 590.396,237	44.876
10	412.648,102 590.396,237	11	412.606,783 590.379,551	44.561
11	412.606,783 590.379,551	12	412.624,854 590.371,845	19.646
12	412.624,854 590.371,845	13	412.625,3 590.371,655	0.484
13	412.625,3 590.371,655	14	412.642,208 590.364,444	18.381
14	412.642,208 590.364,444	15	412.643,11 590.364,059	0.981
15	412.643,11 590.364,059	16	412.654,806 590.359,072	12.715
16	412.654,806 590.359,072	17	412.658,958 590.357,301	4.513
17	412.658,958 590.357,301	18	412.660,279 590.356,738	1.436
18	412.660,279 590.356,738	19	412.744,672 590.375,015	86.35
19	412.744,672 590.375,015	20	412.861,821 590.392,931	118.511
20	412.861,821 590.392,931	1	413.053,112 590.422,185	193.515

** Lungimile segmentelor sunt determinate în planul de proiecție Stereo 70 și sunt rotunjite la 1 milimetru.

*** Distanța dintre puncte este formată din segmente cumulate ce sunt mai mici decât valoarea 1 milimetru.

**DATE DESPRE IMOBILUL NR. 19287**

Oficiul de Cadastru și Publicitate Imobiliară CLUJ
Biroul de Cadastru și Publicitate Imobiliară Cluj-Napoca

A. Partea I. Descrierea imobilului

TEREN Extravilan

Adresa: Jud. Cluj

Nr. Crt	Nr cadastral Nr. topografic	Suprafața* (mp)	Observații / Referințe
A1		16.038	Sector cadastral:9 Teren neimprejmuit;

B. Partea II. Proprietari și acte

Inscrieri privitoare la dreptul de proprietate și alte drepturi reale		Referințe
/		
Act Normativ nr. 7, din 13/03/1996 emis de PARLAMENTUL ROMANIEI;		
B1	Inscrierea provizorie, drept de PROPRIETATE, dobandit prin Lege, cota actuala 1/1, cota initiala 1/1	A1
1) COMUNA COJOCNA, CIF:5022204, PROPRIETAR NEIDENTIFICAT		

C. Partea III. SARCINI .

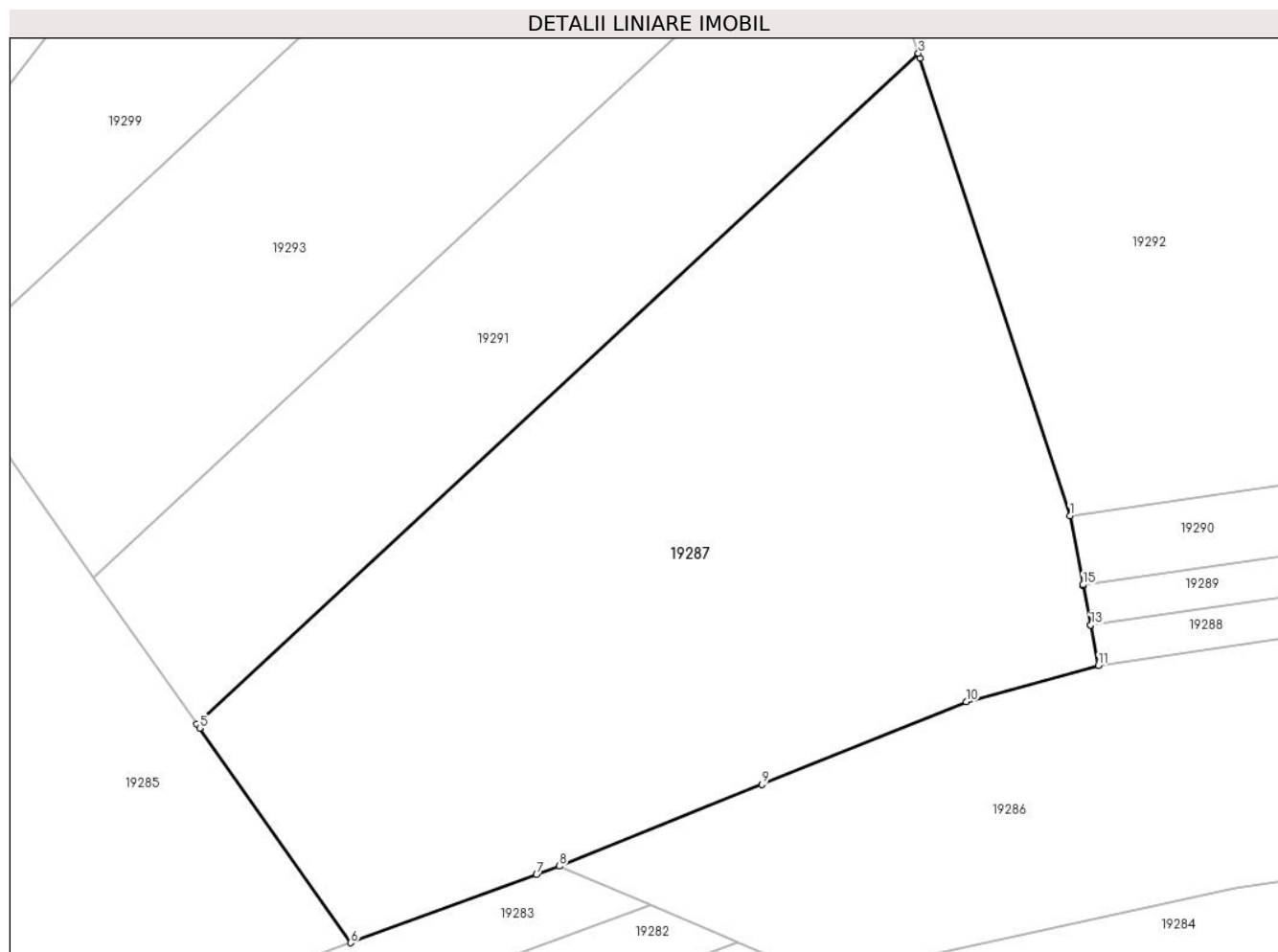
Inscrieri privind dezmembramintele dreptului de proprietate, drepturi reale de garanție și sarcini	Referințe
NU SUNT	

Anexa Nr. 1 La Partea I

Teren

Nr cadastral	Suprafața (mp)*	Observații / Referințe
	16.038	

* Suprafața este determinată în planul de proiecție Stereo 70.



Date referitoare la teren

Crt	Categorie folosință	Intravilan	Suprafața (mp)	Tarla	Parcelă	Nr. topo	Observații / Referințe
1	arabil	NU	16.038	28	-	-	

Lungime Segmente

1) Valorile lungimilor segmentelor sunt obținute din proiecție în plan.

Punct început	X / Y	Punct sfârșit	X / Y	Lungime segment (** (m)
1	412.710,862 590.450,924	2	412.680,3 590.544,171	98.128
2	412.680,3 590.544,171	3	412.679,963 590.545,201	1.084
3	412.679,963 590.545,201	4	412.532,825 590.408,506	200.836
4	412.532,825 590.408,506	5	412.533,398 590.407,693	0.994
5	412.533,398 590.407,693	6	412.564,209 590.363,934	53.518

Punct început	X / Y	Punct sfârșit	X / Y	Lungime segment (** (m)
6	412.564,209 590.363,934	7	412.602,096 590.377,832	40.356
7	412.602,096 590.377,832	8	412.606,783 590.379,551	4.992
8	412.606,783 590.379,551	9	412.648,102 590.396,237	44.561
9	412.648,102 590.396,237	10	412.689,713 590.413,04	44.876
10	412.689,713 590.413,04	11	412.716,709 590.420,418	27.986
11	412.716,709 590.420,418	12	412.715,139 590.428,609	8.34
12	412.715,139 590.428,609	13	412.715,121 590.428,704	0.097
13	412.715,121 590.428,704	14	412.713,587 590.436,708	8.15
14	412.713,587 590.436,708	15	412.713,553 590.436,886	0.181
15	412.713,553 590.436,886	1	412.710,862 590.450,924	14.294

** Lungimile segmentelor sunt determinate în planul de proiecție Stereo 70 și sunt rotunjite la 1 milimetru.

*** Distanța dintre puncte este formată din segmente cumulate ce sunt mai mici decât valoarea 1 milimetru.

**DATE DESPRE IMOBILUL NR. 19288**

Oficiul de Cadastru și Publicitate Imobiliară CLUJ
Biroul de Cadastru și Publicitate Imobiliară Cluj-Napoca

A. Partea I. Descrierea imobilului

TEREN Extravilan

Adresa: Jud. Cluj

Nr. Crt	Nr cadastral Nr. topografic	Suprafața* (mp)	Observații / Referințe
A1		2.900	Sector cadastral:9 Teren neimprejmuit;

B. Partea II. Proprietari și acte

Inscrieri privitoare la dreptul de proprietate și alte drepturi reale	Referințe
/	
Act Administrativ nr. 6808, din 02/11/2007 emis de CJSDPAT Cluj;	
B1	A1
Intabulare, drept de PROPRIETATE, dobandit prin Reconstituire, cota actuala 1/1, cota initiala 1/1 1) FEIER LEONTINA, Lipsa CNP	

C. Partea III. SARCINI .

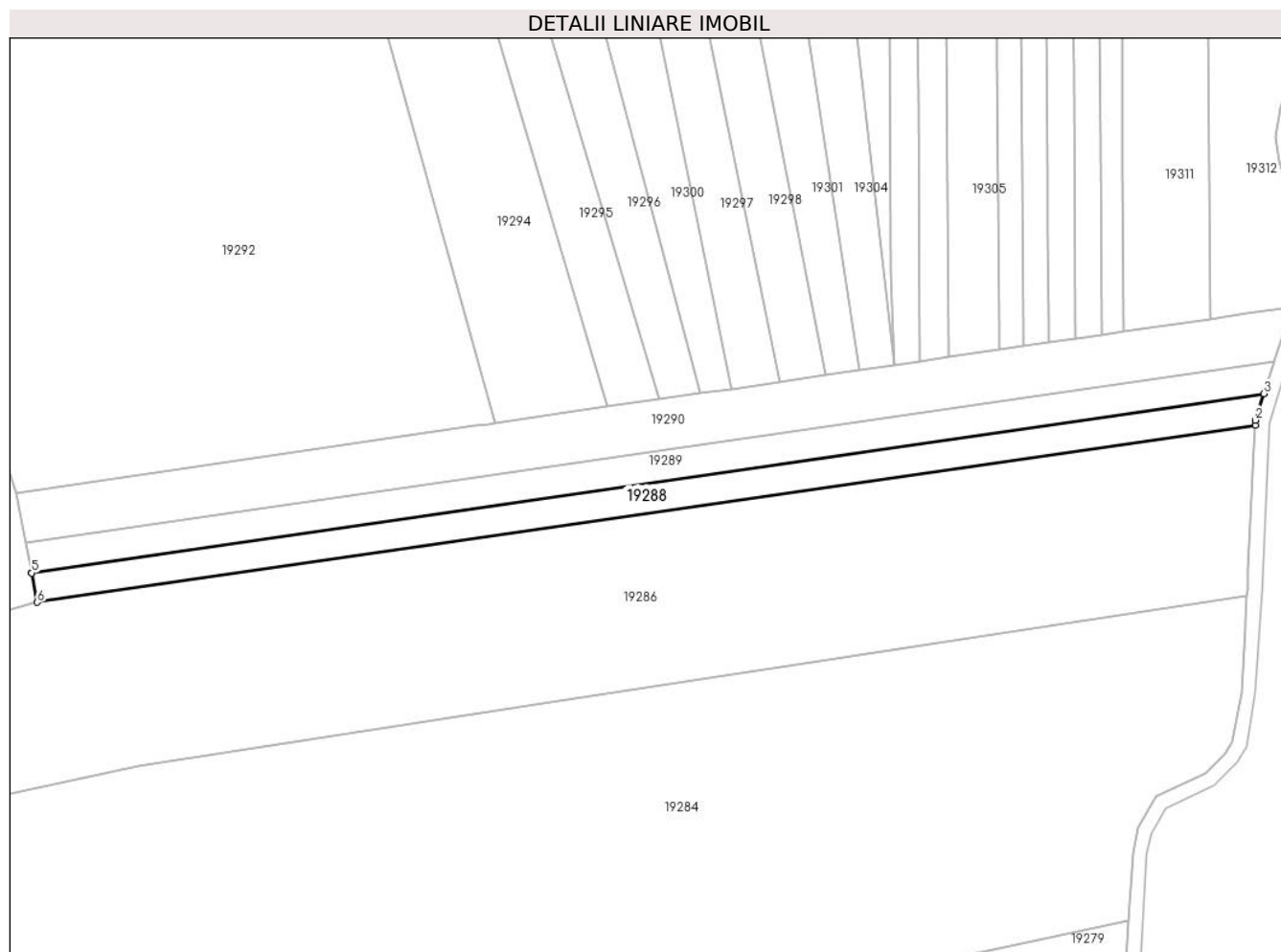
Inscrieri privind dezmembramintele dreptului de proprietate, drepturi reale de garanție și sarcini	Referințe
NU SUNT	

Anexa Nr. 1 La Partea I

Teren

Nr cadastral	Suprafața (mp)*	Observații / Referințe
	2.900	

* Suprafața este determinată în planul de proiecție Stereo 70.



Date referitoare la teren

Crt	Categorie folosință	Intravilan	Suprafața (mp)	Tarla	Parcelă	Nr. topo	Observații / Referințe
1	arabil	NU	2.900	28	67/1	-	

Lungime Segmente

1) Valorile lungimilor segmentelor sunt obținute din proiecție în plan.

Punct început	X / Y	Punct sfârșit	X / Y	Lungime segment (** (m)
1	413.055,389 590.469,6	2	413.055,461 590.471,064	1.466
2	413.055,461 590.471,064	3	413.057,8 590.478,467	7.763
3	413.057,8 590.478,467	4	412.715,121 590.428,704	346.273
4	412.715,121 590.428,704	5	412.715,139 590.428,609	0.097
5	412.715,139 590.428,609	6	412.716,709 590.420,418	8.34

Punct început	X / Y	Punct sfârșit	X / Y	Lungime segment (** (m)
6	412.716,709 590.420,418	1	413.055,389 590.469,6	342.233

** Lungimile segmentelor sunt determinate în planul de proiecție Stereo 70 și sunt rotunjite la 1 milimetru.

*** Distanța dintre puncte este formată din segmente cumulate ce sunt mai mici decât valoarea 1 milimetru.

**DATE DESPRE IMOBILUL NR. 19289**

Oficiul de Cadastru și Publicitate Imobiliară CLUJ
Biroul de Cadastru și Publicitate Imobiliară Cluj-Napoca

A. Partea I. Descrierea imobilului

TEREN Extravilan

Adresa: Jud. Cluj

Nr. Crt	Nr cadastral Nr. topografic	Suprafața* (mp)	Observații / Referințe
A1		2.900	Sector cadastral:9 Teren neimprejmuit;

B. Partea II. Proprietari și acte

Inscrieri privitoare la dreptul de proprietate și alte drepturi reale		Referințe
/		
Act Administrativ nr. 6809, din 02/11/2007 emis de CJSDPAT Cluj;		
B1	Intabulare, drept de PROPRIETATE, dobandit prin Reconstituire, cota actuala 1/1, cota initiala 1/1 1) JUCAN VICTORIA, Lipsa CNP	A1

C. Partea III. SARCINI .

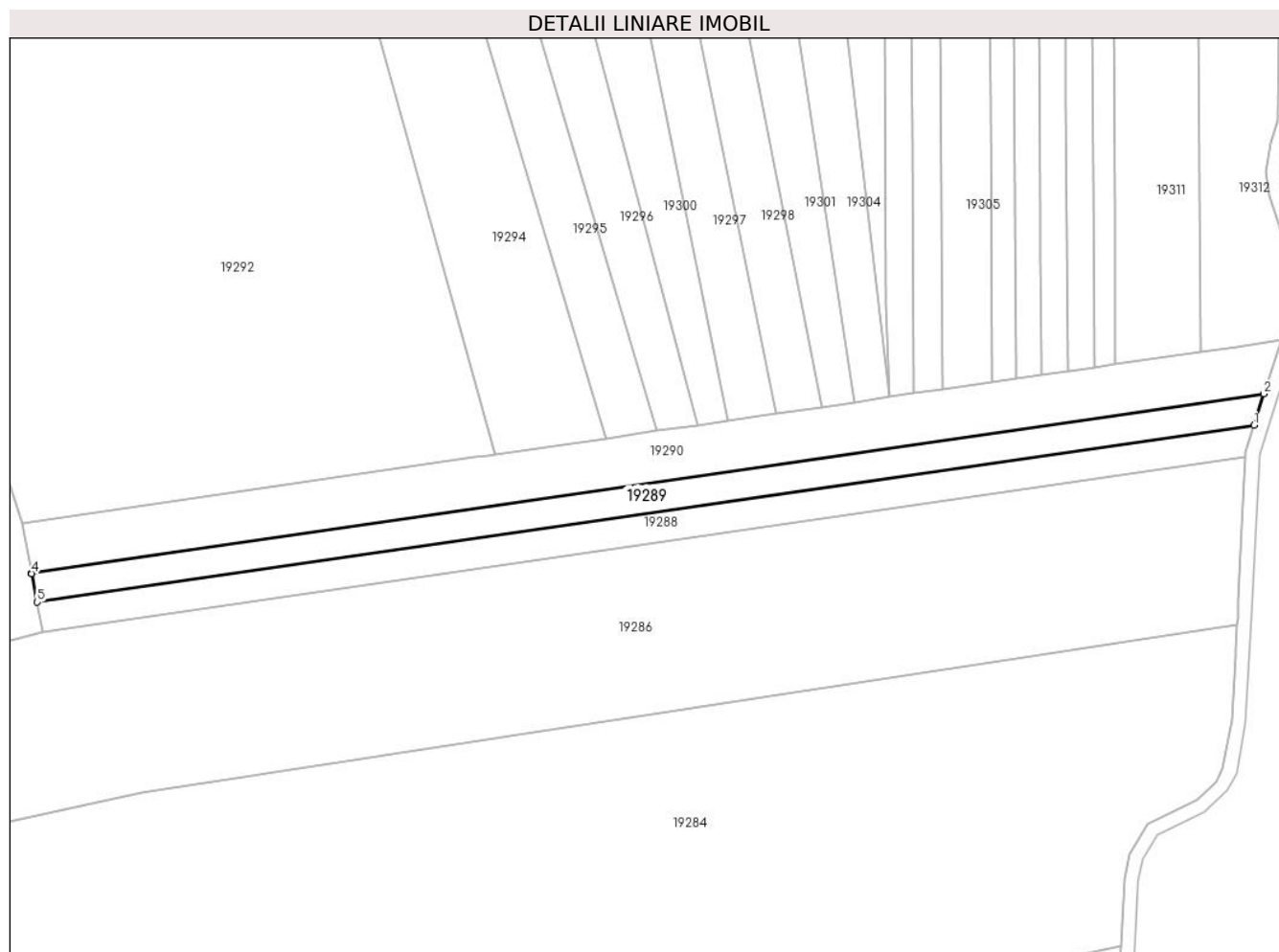
Inscrieri privind dezmembramintele dreptului de proprietate, drepturi reale de garanție și sarcini	Referințe
NU SUNT	

Anexa Nr. 1 La Partea I

Teren

Nr cadastral	Suprafața (mp)*	Observații / Referințe
	2.900	

* Suprafața este determinată în planul de proiecție Stereo 70.



Date referitoare la teren

Crt	Categorie folosință	Intravilan	Suprafața (mp)	Tarla	Parcelă	Nr. topo	Observații / Referințe
1	arabil	NU	2.900	28	66/1	-	

Lungime Segmente

1) Valorile lungimilor segmentelor sunt obținute din proiecție în plan.

Punct început	X / Y	Punct sfârșit	X / Y	Lungime segment (** (m)
1	413.057,8 590.478,467	2	413.060,584 590.487,281	9.243
2	413.060,584 590.487,281	3	412.713,553 590.436,886	350.671
3	412.713,553 590.436,886	4	412.713,587 590.436,708	0.181
4	412.713,587 590.436,708	5	412.715,121 590.428,704	8.15
5	412.715,121 590.428,704	1	413.057,8 590.478,467	346.273

**** Lungimile segmentelor sunt determinate în planul de proiecție Stereo 70 și sunt rotunjite la 1 milimetru.**

***** Distanța dintre puncte este formată din segmente cumulate ce sunt mai mici decât valoarea 1 milimetru.**

**DATE DESPRE IMOBILUL NR. 19290**

Oficiul de Cadastru și Publicitate Imobiliară CLUJ
Biroul de Cadastru și Publicitate Imobiliară Cluj-Napoca

A. Partea I. Descrierea imobilului

TEREN Extravilan

Adresa: Jud. Cluj

Nr. Crt	Nr cadastral Nr. topografic	Suprafața* (mp)	Observații / Referințe
A1		5.063	Sector cadastral:9 Teren neimprejmuit;

B. Partea II. Proprietari și acte

Inscrieri privitoare la dreptul de proprietate și alte drepturi reale		Referințe
/		
Act Normativ nr. 7, din 13/03/1996 emis de PARLAMENTUL ROMANIEI;		
B1	Inscrierea provizorie, drept de PROPRIETATE, dobandit prin Lege, cota actuala 1/1, cota initiala 1/1	A1
1) COMUNA COJOCNA, CIF:5022204, PROPRIETAR NEIDENTIFICAT		

C. Partea III. SARCINI .

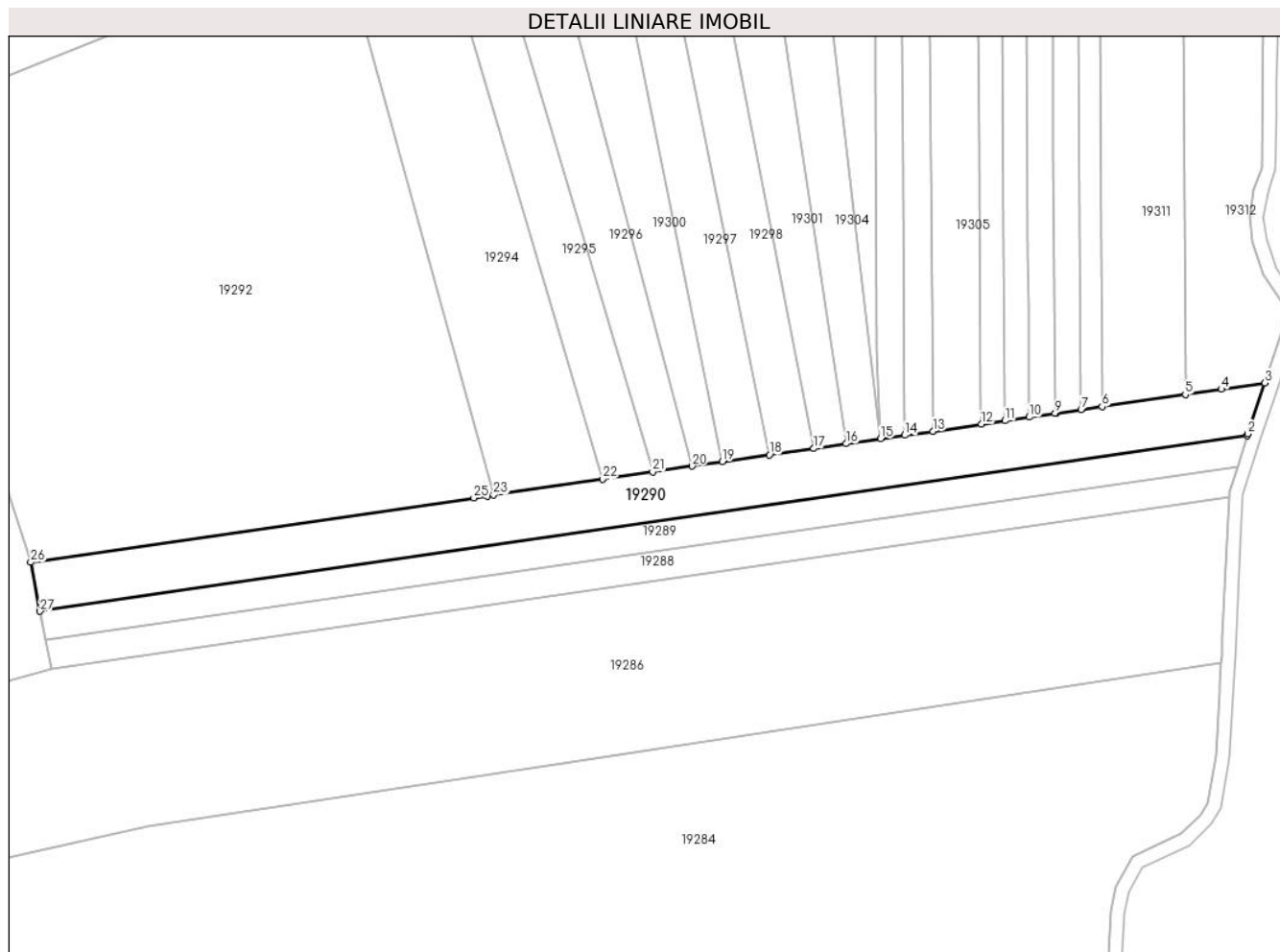
Inscrieri privind dezmembramintele dreptului de proprietate, drepturi reale de garanție și sarcini	Referințe
NU SUNT	

Anexa Nr. 1 La Partea I

Teren

Nr cadastral	Suprafața (mp)*	Observații / Referințe
	5.063	

* Suprafața este determinată în planul de proiecție Stereo 70.



Date referitoare la teren

Crt	Categorie folosință	Intravilan	Suprafața (mp)	Tarla	Parcelă	Nr. topo	Observații / Referințe
1	arabil	NU	5.063	28	-	-	

Lungime Segmente

1) Valorile lungimilor segmentelor sunt obținute din proiecție în plan.

Punct început	X / Y	Punct sfârșit	X / Y	Lungime segment (** (m)
1	413.060,584 590.487,281	2	413.060,764 590.487,849	0.596
3	413.065,632 590.502,443	4	413.053,143 590.500,629	12.62
5	413.042,797 590.499,127	6	413.018,876 590.495,653	24.172
7	413.012,821 590.494,774	8	413.005,786 590.493,752	7.108
9	413.005,376 590.493,693	10	412.997,924 590.492,61	7.53

Punct început	X / Y	Punct sfârșit	X / Y	Lungime segment (** (m)
2	413.060,764 590.487,849	3	413.065,632 590.502,443	15.384
4	413.053,143 590.500,629	5	413.042,797 590.499,127	10.454
6	413.018,876 590.495,653	7	413.012,821 590.494,774	6.119
8	413.005,786 590.493,752	9	413.005,376 590.493,693	0.415
10	412.997,924 590.492,61	11	412.990,919 590.491,593	7.078

Punct început	X / Y	Punct sfârșit	X / Y	Lungime segment (** (m)
11	412.990,919 590.491,593	12	412.984,13 590.490,607	6.86
13	412.970,211 590.488,586	14	412.962,123 590.487,412	8.173
15	412.955,22 590.486,409	16	412.945,343 590.484,975	9.98
17	412.935,992 590.483,617	18	412.923,216 590.481,762	12.91
19	412.909,737 590.479,804	20	412.901,041 590.478,541	8.787
21	412.889,676 590.476,891	22	412.875,232 590.474,793	14.596
23	412.843,956 590.470,251	24	412.842,22 590.469,999	1.754
25	412.838,276 590.469,427	26	412.710,862 590.450,924	128.75
27	412.713,553 590.436,886	1	413.060,584 590.487,281	350.671

Punct început	X / Y	Punct sfârșit	X / Y	Lungime segment (** (m)
12	412.984,13 590.490,607	13	412.970,211 590.488,586	14.065
14	412.962,123 590.487,412	15	412.955,22 590.486,409	6.975
16	412.945,343 590.484,975	17	412.935,992 590.483,617	9.449
18	412.923,216 590.481,762	19	412.909,737 590.479,804	13.62
20	412.901,041 590.478,541	21	412.889,676 590.476,891	11.485
22	412.875,232 590.474,793	23	412.843,956 590.470,251	31.603
24	412.842,22 590.469,999	25	412.838,276 590.469,427	3.986
26	412.710,862 590.450,924	27	412.713,553 590.436,886	14.294

** Lungimile segmentelor sunt determinate în planul de proiecție Stereo 70 și sunt rotunjite la 1 milimetru.

*** Distanța dintre puncte este formată din segmente cumulate ce sunt mai mici decât valoarea 1 milimetru.

**DATE DESPRE IMOBILUL NR. 19291**

Oficiul de Cadastru și Publicitate Imobiliară CLUJ
Biroul de Cadastru și Publicitate Imobiliară Cluj-Napoca

A. Partea I. Descrierea imobilului

TEREN Extravilan

Adresa: Jud. Cluj

Nr. Crt	Nr cadastral Nr. topografic	Suprafața* (mp)	Observații / Referințe
A1		7.500	Sector cadastral:9 Teren neimprejmuit;

B. Partea II. Proprietari și acte

Inscrieri privitoare la dreptul de proprietate și alte drepturi reale	Referințe
/	
Act Administrativ nr. 3005/1801, din 17/10/2002 emis de CJSDPAT Cluj;	
B1	A1
Intabulare, drept de PROPRIETATE, dobandit prin Reconstituire, cota actuala 1/1, cota initiala 1/1	
1) JUCAN ANANIE, Lipsa CNP 2) STAN EMMA, Lipsa CNP 3) JUCAN IOAN, Lipsa CNP 4) JUCAN EUGENIA, Lipsa CNP 5) MICLEA MARIA, Lipsa CNP 6) BELEA ELENA, Lipsa CNP 7) JUCAN ALEXANDRU, Lipsa CNP 8) VIDICAN LUCRETIA, Lipsa CNP 9) JUCAN VASILE, Lipsa CNP	

C. Partea III. SARCINI .

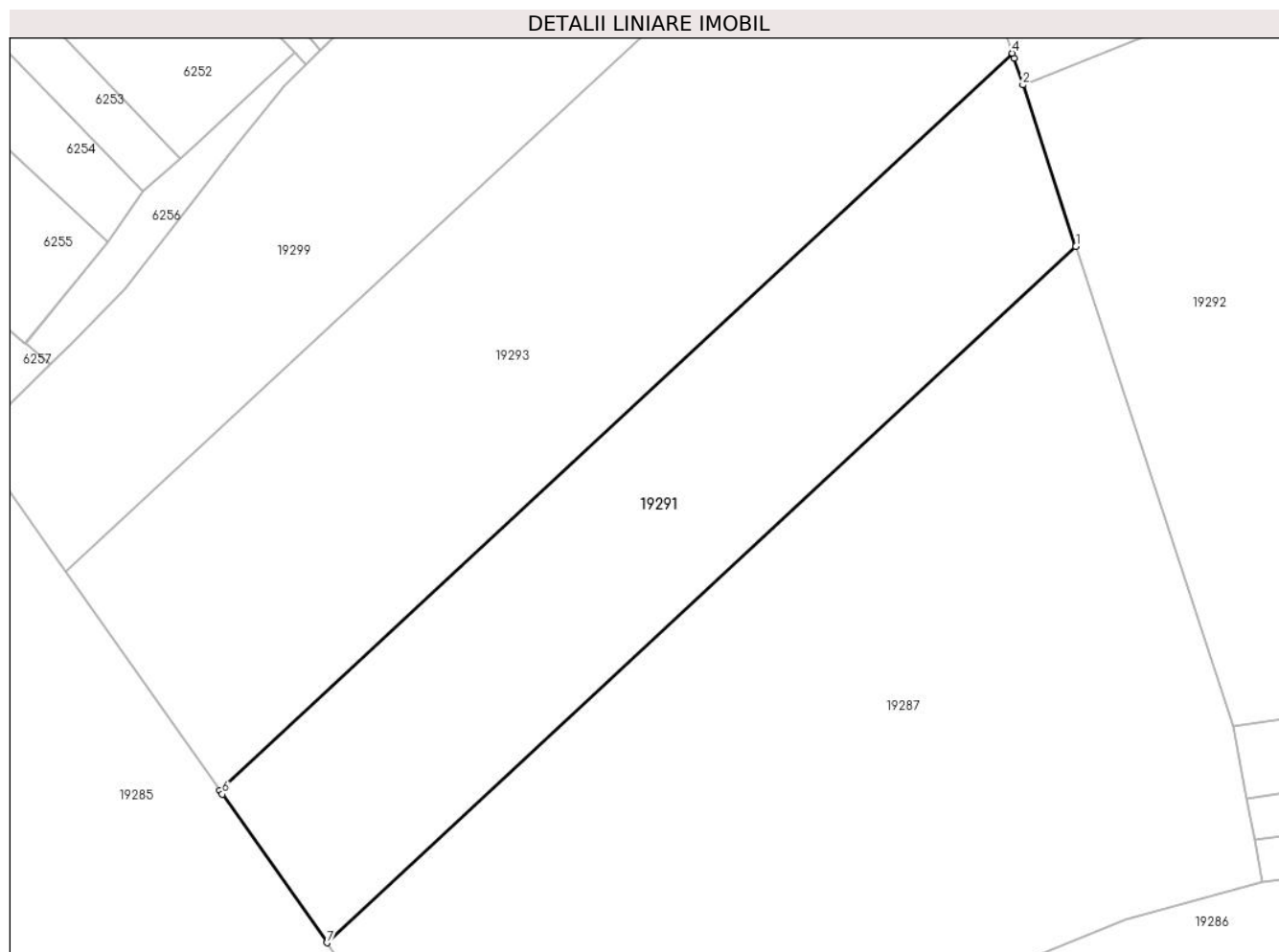
Inscrieri privind dezmembramintele dreptului de proprietate, drepturi reale de garanție și sarcini	Referințe
NU SUNT	

Anexa Nr. 1 La Partea I

Teren

Nr cadastral	Suprafața (mp)*	Observații / Referințe
	7.500	

* Suprafața este determinată în planul de proiecție Stereo 70.



Date referitoare la teren

Crt	Categorie folosință	Intra vilan	Suprafața (mp)	Tarla	Parcelă	Nr. topo	Observații / Referințe
1	arabil	NU	7.500	28	23	-	

Lungime Segmente

1) Valorile lungimilor segmentelor sunt obținute din proiecție în plan.

Punct început	X / Y	Punct sfârșit	X / Y	Lungime segment (** (m)
1	412.679,963 590.545,201	2	412.669,561 590.576,936	33.396
2	412.669,561 590.576,936	3	412.667,84 590.582,189	5.528
3	412.667,84 590.582,189	4	412.667,521 590.583,162	1.024
4	412.667,521 590.583,162	5	412.511,747 590.438,442	212.625
5	412.511,747 590.438,442	6	412.512,287 590.437,675	0.939

Punct început	X / Y	Punct sfârșit	X / Y	Lungime segment (** (m)
6	412.512,287 590.437,675	7	412.532,825 590.408,506	35.674
7	412.532,825 590.408,506	1	412.679,963 590.545,201	200.836

** Lungimile segmentelor sunt determinate în planul de proiecție Stereo 70 și sunt rotunjite la 1 milimetru.

*** Distanța dintre puncte este formată din segmente cumulate ce sunt mai mici decât valoarea 1 milimetru.

**DATE DESPRE IMOBILUL NR. 19292**

Oficiul de Cadastru și Publicitate Imobiliară CLUJ
Biroul de Cadastru și Publicitate Imobiliară Cluj-Napoca

A. Partea I. Descrierea imobilului

TEREN Extravilan

Adresa: Jud. Cluj

Nr. Crt	Nr cadastral Nr. topografic	Suprafața* (mp)	Observații / Referințe
A1		20.314	Sector cadastral:9 Teren neimprejmuit;

B. Partea II. Proprietari și acte

Inscrieri privitoare la dreptul de proprietate și alte drepturi reale		Referințe
/		
Act Normativ nr. 7, din 13/03/1996 emis de PARLAMENTUL ROMANIEI;		
B1	Inscrierea provizorie, drept de PROPRIETATE, dobandit prin Lege, cota actuala 1/1, cota initiala 1/1	A1
1) COMUNA COJOCNA, CIF:5022204, PROPRIETAR NEIDENTIFICAT		

C. Partea III. SARCINI .

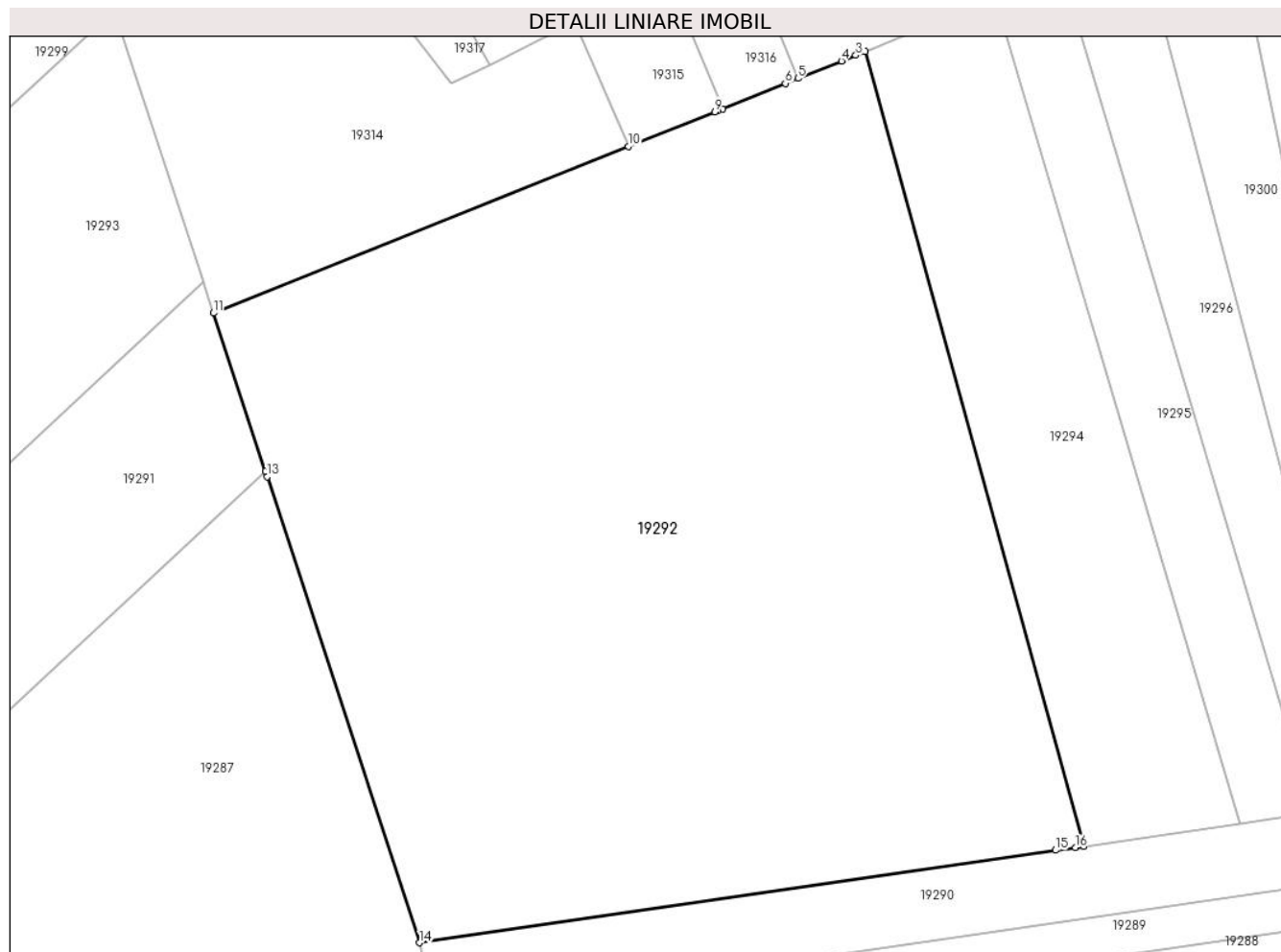
Inscrieri privind dezmembramintele dreptului de proprietate, drepturi reale de garanție și sarcini	Referințe
NU SUNT	

Anexa Nr. 1 La Partea I

Teren

Nr cadastral	Suprafața (mp)*	Observații / Referințe
	20.314	

* Suprafața este determinată în planul de proiecție Stereo 70.



Date referitoare la teren

Crt	Categorie folosință	Intra vilan	Suprafața (mp)	Tarla	Parcelă	Nr. topo	Observații / Referințe
1	pașune	NU	20.314	28	-	-	

Lungime Segmente

1) Valorile lungimilor segmentelor sunt obținute din proiecție în plan.

Punct început	X / Y	Punct sfârșit	X / Y	Lungime segment (** (m)
1	412.843,956 590.470,251	2	412.800,133 590.629,28	164.956
2	412.800,133 590.629,28	3	412.798,237 590.628,519	2.043
3	412.798,237 590.628,519	4	412.795,391 590.627,378	3.066
4	412.795,391 590.627,378	5	412.786,648 590.623,874	9.419
5	412.786,648 590.623,874	6	412.784,139 590.622,868	2.703

Punct început	X / Y	Punct sfârșit	X / Y	Lungime segment (** (m)
6	412.784,139 590.622,868	7	412.771,54 590.617,817	13.573
7	412.771,54 590.617,817	8	412.770,615 590.617,446	0.997
8	412.770,615 590.617,446	9	412.769,982 590.617,192	0.682
9	412.769,982 590.617,192	10	412.752,695 590.610,262	18.625
10	412.752,695 590.610,262	11	412.669,561 590.576,936	89.564
11	412.669,561 590.576,936	12	412.679,963 590.545,201	33.396
12	412.679,963 590.545,201	13	412.680,3 590.544,171	1.084
13	412.680,3 590.544,171	14	412.710,862 590.450,924	98.128
14	412.710,862 590.450,924	15	412.838,276 590.469,427	128.75
15	412.838,276 590.469,427	16	412.842,22 590.469,999	3.986
16	412.842,22 590.469,999	1	412.843,956 590.470,251	1.754

** Lungimile segmentelor sunt determinate în planul de proiecție Stereo 70 și sunt rotunjite la 1 milimetru.

*** Distanța dintre puncte este formată din segmente cumulate ce sunt mai mici decât valoarea 1 milimetru.

**DATE DESPRE IMOBILUL NR. 19293**

Oficiul de Cadastru și Publicitate Imobiliară CLUJ
Biroul de Cadastru și Publicitate Imobiliară Cluj-Napoca

A. Partea I. Descrierea imobilului

TEREN Extravilan

Adresa: Jud. Cluj

Nr. Crt	Nr cadastral Nr. topografic	Suprafața* (mp)	Observații / Referințe
A1		11.500	Sector cadastral:9 Teren neimprejmuit;

B. Partea II. Proprietari și acte

Inscrieri privitoare la dreptul de proprietate și alte drepturi reale		Referințe
/		
Act Administrativ nr. 3172/2379, din 16/01/2004 emis de CJSDPAT Cluj;		
B1	Intabulare, drept de PROPRIETATE, dobandit prin Reconstituire, cota actuala 1/1, cota initiala 1/1 1) RAT IOAN	A1

C. Partea III. SARCINI .

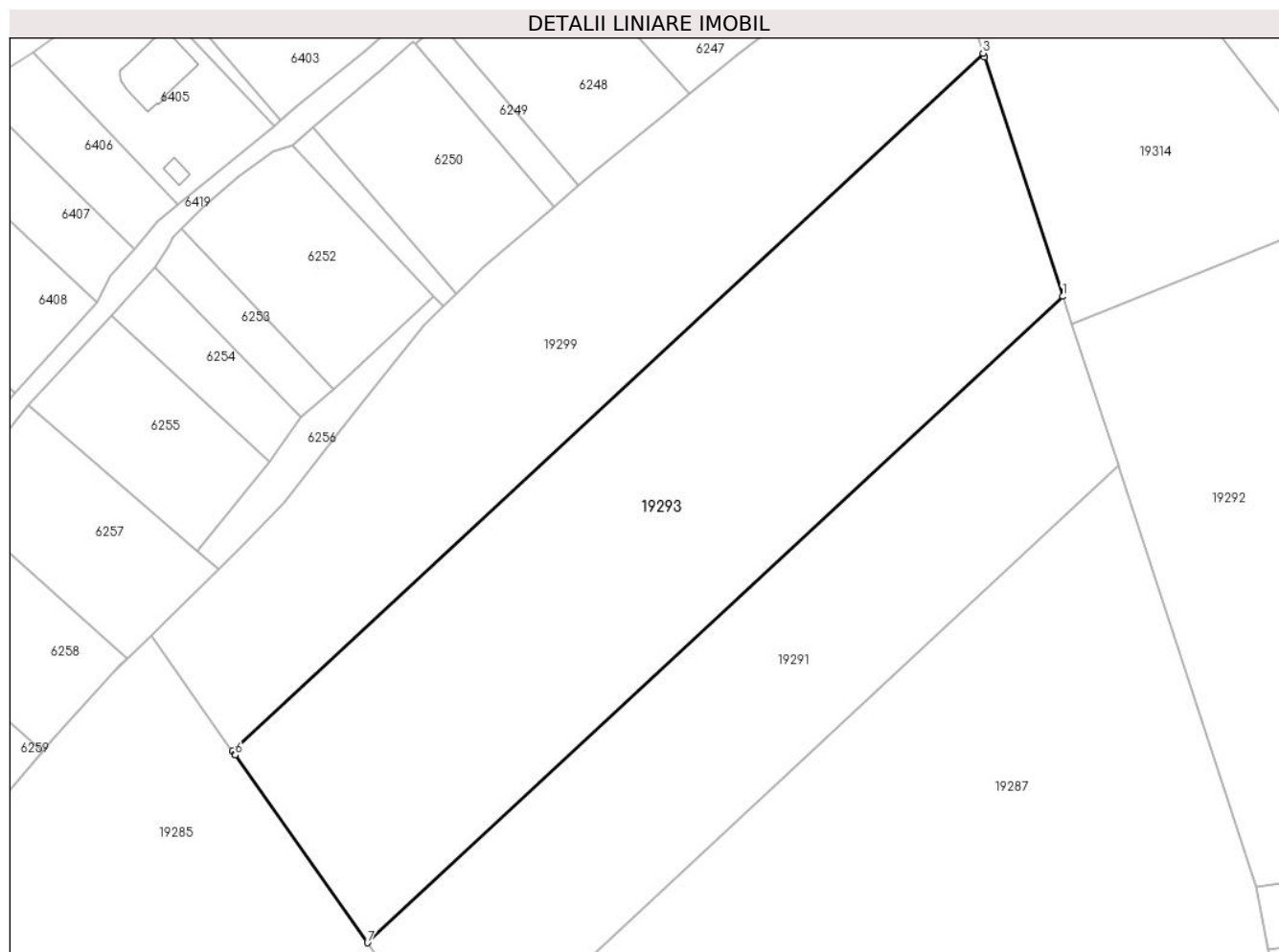
Inscrieri privind dezmembramintele dreptului de proprietate, drepturi reale de garanție și sarcini	Referințe
NU SUNT	

Anexa Nr. 1 La Partea I

Teren

Nr cadastral	Suprafața (mp)*	Observații / Referințe
	11.500	

* Suprafața este determinată în planul de proiecție Stereo 70.



Date referitoare la teren

Crt	Categorie folosință	Intravilan	Suprafața (mp)	Tarla	Parcelă	Nr. topo	Observații / Referințe
1	arabil	NU	11.500	28	22	-	

Lungime Segmente

1) Valorile lungimilor segmentelor sunt obținute din proiecție în plan.

Punct început	X / Y	Punct sfârșit	X / Y	Lungime segment (** (m)
1	412.667,521 590.583,162	2	412.649,977 590.636,69	56.33
2	412.649,977 590.636,69	3	412.649,681 590.637,591	0.949
3	412.649,681 590.637,591	4	412.481,524 590.481,367	229.528
4	412.481,524 590.481,367	5	412.482,024 590.480,656	0.869
5	412.482,024 590.480,656	6	412.482,149 590.480,479	0.216

Punct început	X / Y	Punct sfârșit	X / Y	Lungime segment (** (m)
6	412.482,149 590.480,479	7	412.511,747 590.438,442	51.411
7	412.511,747 590.438,442	1	412.667,521 590.583,162	212.625

** Lungimile segmentelor sunt determinate în planul de proiecție Stereo 70 și sunt rotunjite la 1 milimetru.

*** Distanța dintre puncte este formată din segmente cumulate ce sunt mai mici decât valoarea 1 milimetru.

**DATE DESPRE IMOBILUL NR. 19294**

Oficiul de Cadastru și Publicitate Imobiliară CLUJ
Biroul de Cadastru și Publicitate Imobiliară Cluj-Napoca

A. Partea I. Descrierea imobilului

TEREN Extravilan

Adresa: Jud. Cluj

Nr. Crt	Nr cadastral Nr. topografic	Suprafața* (mp)	Observații / Referințe
A1		5.000	Sector cadastral:9 Teren neimprejmuit;

B. Partea II. Proprietari și acte

Inscrieri privitoare la dreptul de proprietate și alte drepturi reale	Referințe
/	
Act Administrativ nr. 3219/2578, din 29/06/2004 emis de CJSDPAT Cluj;	
B1	A1
Intabulare, drept de PROPRIETATE, dobandit prin Reconstituire, cota actuala 1/1, cota initiala 1/1 1) POPA ANA, Lipsa CNP	

C. Partea III. SARCINI .

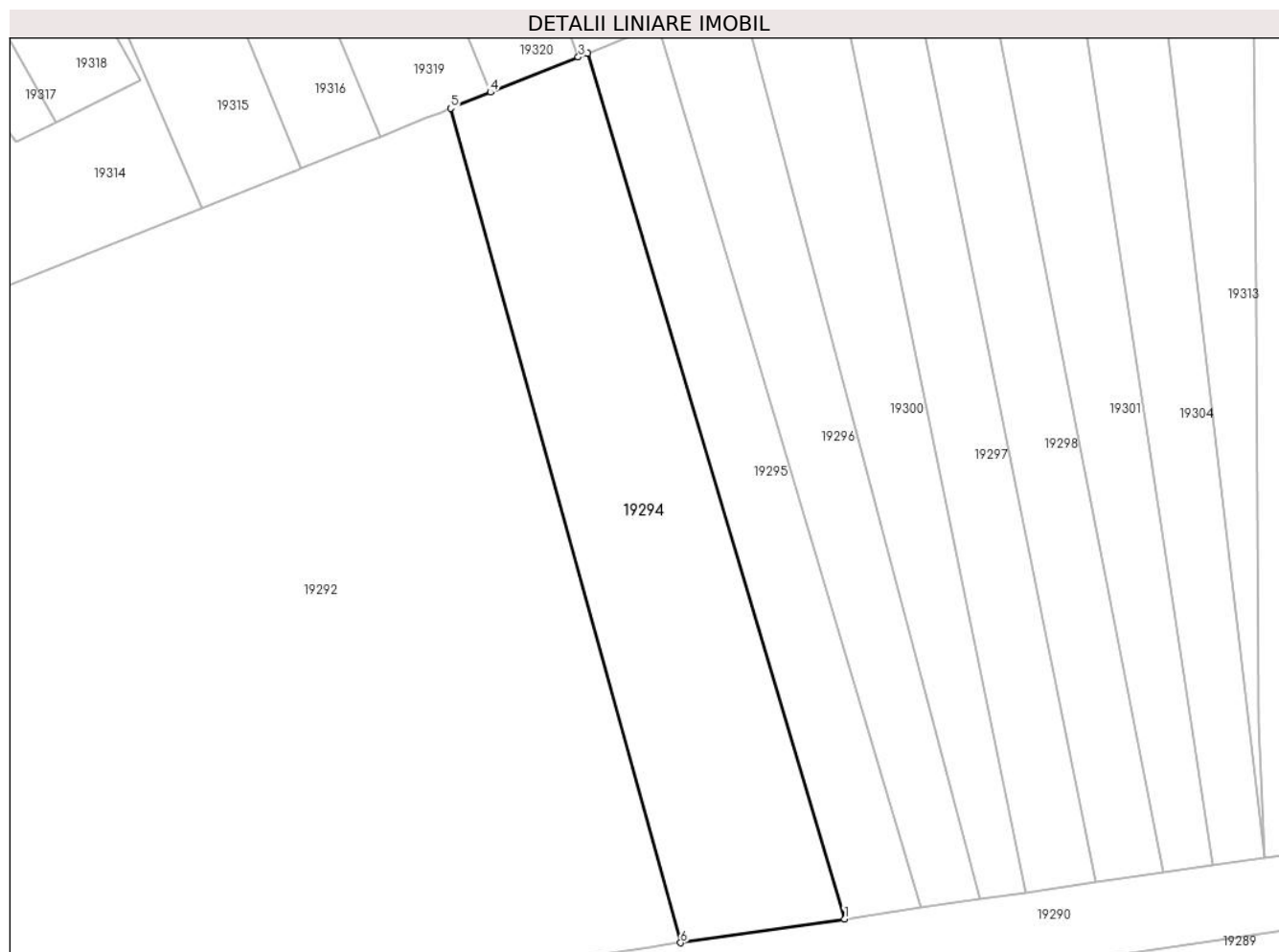
Inscrieri privind dezmembramintele dreptului de proprietate, drepturi reale de garanție și sarcini	Referințe
NU SUNT	

Anexa Nr. 1 La Partea I

Teren

Nr cadastral	Suprafața (mp)*	Observații / Referințe
	5.000	

* Suprafața este determinată în planul de proiecție Stereo 70.



Date referitoare la teren

Crt	Categorie folosință	Intravilan	Suprafața (mp)	Tarla	Parcelă	Nr. topo	Observații / Referințe
1	arabil	NU	5.000	28/1	29/1	-	

Lungime Segmente

1) Valorile lungimilor segmentelor sunt obținute din proiecție în plan.

Punct început	X / Y	Punct sfârșit	X / Y	Lungime segment (** (m)
1	412.875,232 590.474,793	2	412.826,28 590.639,761	172.078
2	412.826,28 590.639,761	3	412.824,456 590.639,03	1.965
3	412.824,456 590.639,03	4	412.807,723 590.632,322	18.027
4	412.807,723 590.632,322	5	412.800,133 590.629,28	8.177
5	412.800,133 590.629,28	6	412.843,956 590.470,251	164.956

Punct început	X / Y	Punct sfârșit	X / Y	Lungime segment (** (m)
6	412.843,956 590.470,251	1	412.875,232 590.474,793	31.603

** Lungimile segmentelor sunt determinate în planul de proiecție Stereo 70 și sunt rotunjite la 1 milimetru.

*** Distanța dintre puncte este formată din segmente cumulate ce sunt mai mici decât valoarea 1 milimetru.

**DATE DESPRE IMOBILUL NR. 19295**

Oficiul de Cadastru și Publicitate Imobiliară CLUJ
Biroul de Cadastru și Publicitate Imobiliară Cluj-Napoca

A. Partea I. Descrierea imobilului

TEREN Extravilan

Adresa: Jud. Cluj

Nr. Crt	Nr cadastral Nr. topografic	Suprafața* (mp)	Observații / Referințe
A1	50212	2.500	Sector cadastral:9 Teren neimprejmuit;

B. Partea II. Proprietari și acte

Inscrieri privitoare la dreptul de proprietate și alte drepturi reale		Referințe
12983 / 04/02/2010		
Hotarare Judecatoreasca nr. 2203/2008, din 21/08/2008 emis de JUDECATORIA GHERLA (act notarial nr. 1618/09-12-2008 emis de BNP: MARIA PETRUS; act administrativ nr. 642/14-09-2009 emis de PRIMARIA COJOCNA; act notarial nr. 303/19.02.2010 BNP Muresan Dorina);		
B2	Intabulare, drept de PROPRIETATEmostenire, dobandit prin Hotarare Judecatoreasca, cota actuala 1/1, cota initiala 1/1 1) PALACEAN ANA	A1

C. Partea III. SARCINI .

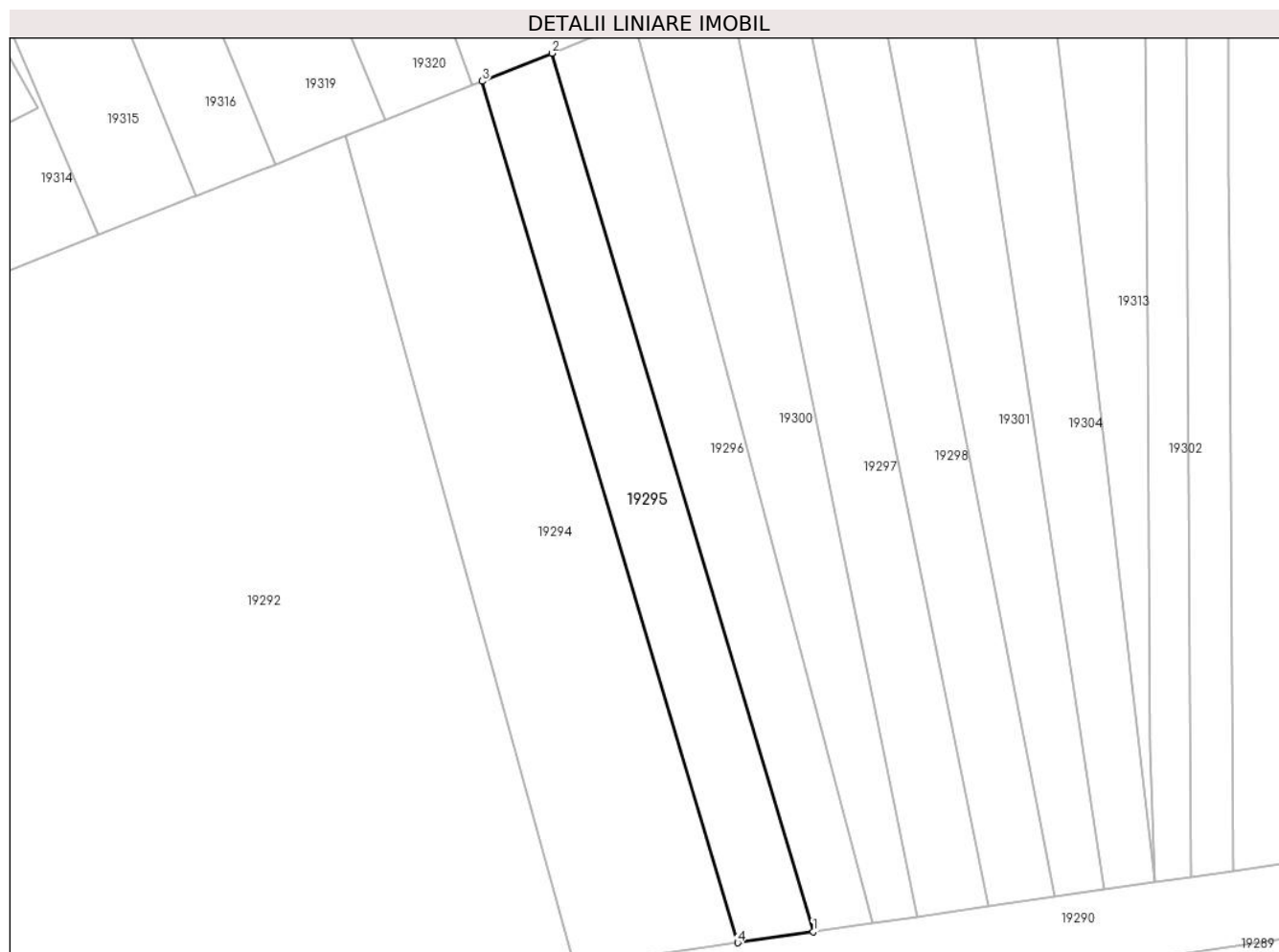
Inscrieri privind dezmembramintele dreptului de proprietate, drepturi reale de garanție și sarcini	Referințe
NU SUNT	

Anexa Nr. 1 La Partea I

Teren

Nr cadastral	Suprafața (mp)*	Observații / Referințe
50212	2.500	

* Suprafața este determinată în planul de proiecție Stereo 70.



Date referitoare la teren

Crt	Categorie folosință	Intra vilan	Suprafața (mp)	Tarla	Parcelă	Nr. topo	Observații / Referințe
1	arabil	NU	2.500	28/1	27/1	-	Imobil identificat în CF în T 28/1 în realitate se afla în T 28

Lungime Segmente

1) Valorile lungimilor segmentelor sunt obținute din proiecție în plan.

Punct început	X / Y	Punct sfârșit	X / Y	Lungime segment (** (m)
1	412.889,676 590.476,891	2	412.839,632 590.645,114	175.509
2	412.839,632 590.645,114	3	412.826,28 590.639,761	14.385
3	412.826,28 590.639,761	4	412.875,232 590.474,793	172.078
4	412.875,232 590.474,793	1	412.889,676 590.476,891	14.596

**** Lungimile segmentelor sunt determinate în planul de proiecție Stereo 70 și sunt rotunjite la 1 milimetru.**

***** Distanța dintre puncte este formată din segmente cumulate ce sunt mai mici decât valoarea 1 milimetru.**

**DATE DESPRE IMOBILUL NR. 19296**

Oficiul de Cadastru și Publicitate Imobiliară CLUJ
Biroul de Cadastru și Publicitate Imobiliară Cluj-Napoca

A. Partea I. Descrierea imobilului

TEREN Extravilan

Adresa: Jud. Cluj

Nr. Crt	Nr cadastral Nr. topografic	Suprafața* (mp)	Observații / Referințe
A1		2.500	Sector cadastral:9 Teren neimprejmuit;

B. Partea II. Proprietari și acte

Inscrieri privitoare la dreptul de proprietate și alte drepturi reale	Referințe
/	
Act Administrativ nr. 3235/2673, din 20/01/2005 emis de CJSDPAT Cluj;	
B1	A1
Intabulare, drept de PROPRIETATE, dobandit prin Reconstituire, cota actuala 1/1, cota initiala 1/1	
1) BOB MARIA , Lipsa CNP	

C. Partea III. SARCINI .

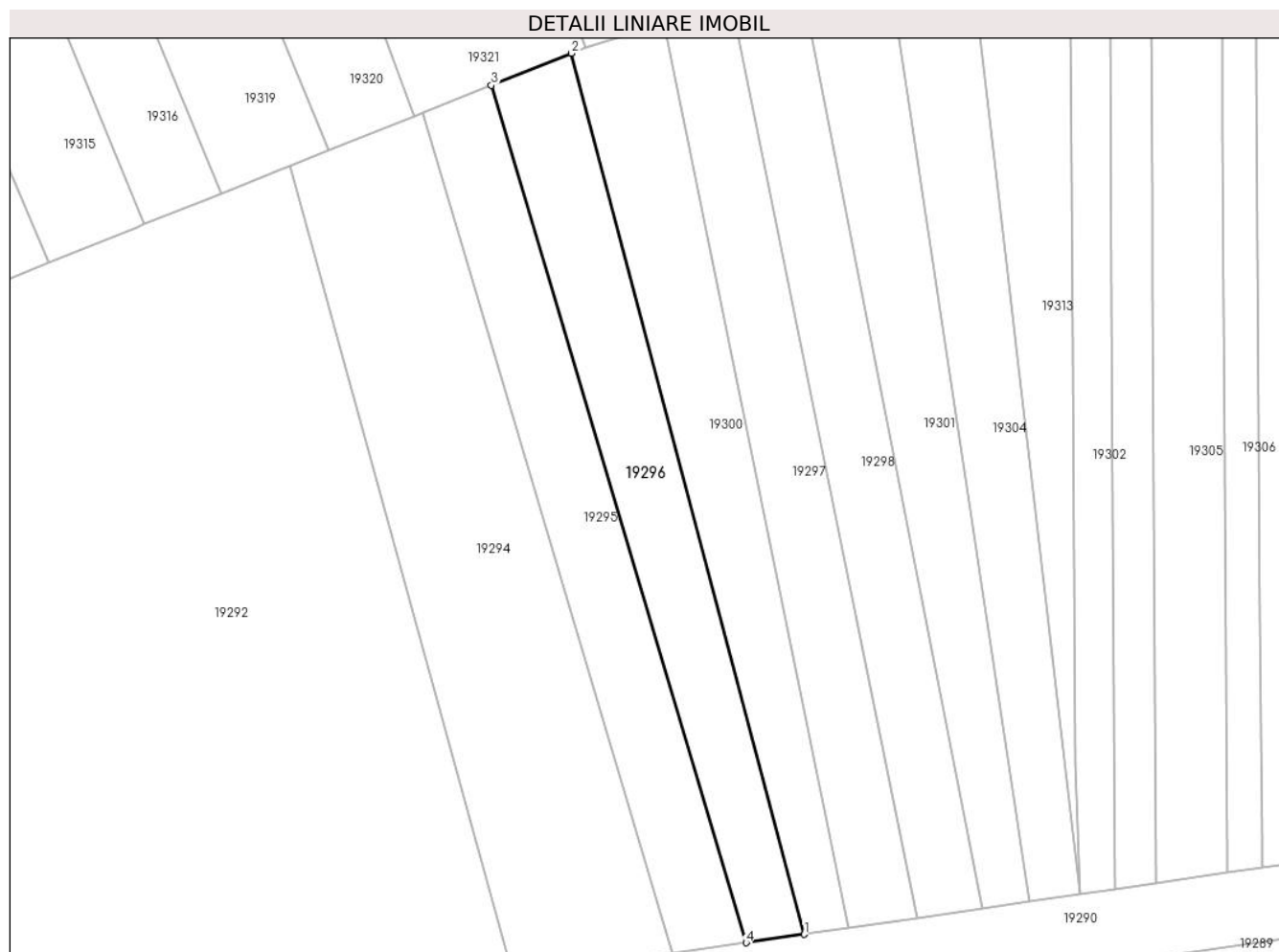
Inscrieri privind dezmembramintele dreptului de proprietate, drepturi reale de garanție și sarcini	Referințe
NU SUNT	

Anexa Nr. 1 La Partea I

Teren

Nr cadastral	Suprafața (mp)*	Observații / Referințe
	2.500	

* Suprafața este determinată în planul de proiecție Stereo 70.



Date referitoare la teren

Crt	Categorie folosință	Intravilan	Suprafața (mp)	Tarla	Parcelă	Nr. topo	Observații / Referințe
1	arabil	NU	2.500	28	26/1	-	

Lungime Segmente

1) Valorile lungimilor segmentelor sunt obținute din proiecție în plan.

Punct început	X / Y	Punct sfârșit	X / Y	Lungime segment (** (m)
1	412.901,041 590.478,541	2	412.855,349 590.651,415	178.81
2	412.855,349 590.651,415	3	412.839,632 590.645,114	16.933
3	412.839,632 590.645,114	4	412.889,676 590.476,891	175.509
4	412.889,676 590.476,891	1	412.901,041 590.478,541	11.485

** Lungimile segmentelor sunt determinate în planul de proiecție Stereo 70 și sunt rotunjite la 1 milimetru.

***** Distanţa dintre puncte este formată din segmente cumulate ce sunt mai mici decât valoarea 1 milimetru.**

**DATE DESPRE IMOBILUL NR. 19297**

Oficiul de Cadastru și Publicitate Imobiliară CLUJ
Biroul de Cadastru și Publicitate Imobiliară Cluj-Napoca

A. Partea I. Descrierea imobilului

TEREN Extravilan

Adresa: Jud. Cluj

Nr. Crt	Nr cadastral Nr. topografic	Suprafața* (mp)	Observații / Referințe
A1		2.500	Sector cadastral:9 Teren neimprejmuit;

B. Partea II. Proprietari și acte

Inscrieri privitoare la dreptul de proprietate și alte drepturi reale		Referințe
/		
Act Administrativ nr. 3219/2587, din 29/06/2004 emis de CJSDPAT Cluj;		
B1	Intabulare, drept de PROPRIETATE, dobandit prin Reconstituire, cota actuala 1/1, cota initiala 1/1 1) MURESAN V MARIA, Lipsa CNP	A1

C. Partea III. SARCINI .

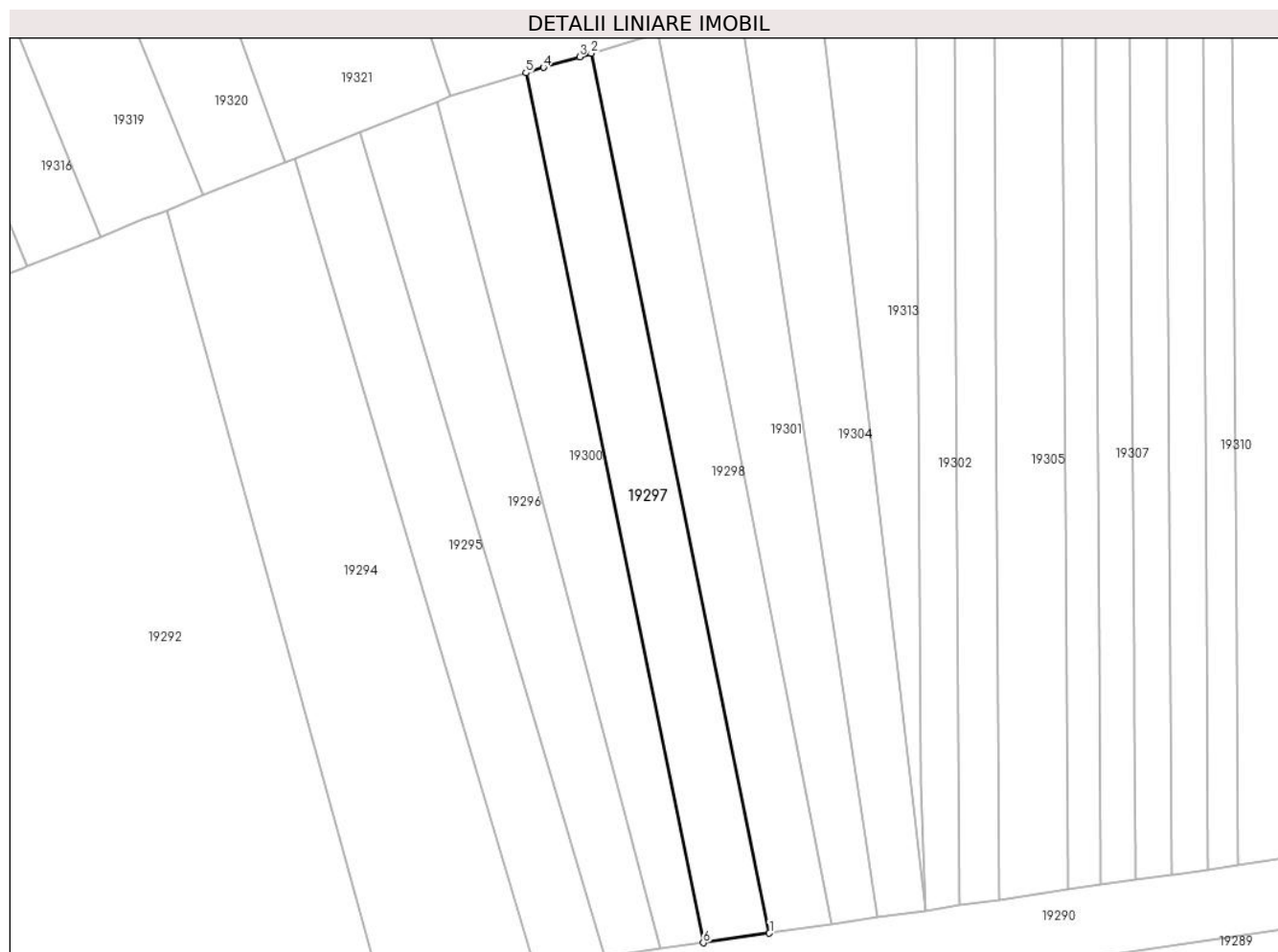
Inscrieri privind dezmembramintele dreptului de proprietate, drepturi reale de garanție și sarcini	Referințe
NU SUNT	

Anexa Nr. 1 La Partea I

Teren

Nr cadastral	Suprafața (mp)*	Observații / Referințe
	2.500	

* Suprafața este determinată în planul de proiecție Stereo 70.



Date referitoare la teren

Crt	Categorie folosință	Intravilan	Suprafața (mp)	Tarla	Parcelă	Nr. topo	Observații / Referințe
1	arabil	NU	2.500	28/1	21/1	-	

Lungime Segmente

1) Valorile lungimilor segmentelor sunt obținute din proiecție în plan.

Punct început	X / Y	Punct sfârșit	X / Y	Lungime segment (** (m)
1	412.923,216 590.481,762	2	412.886,823 590.661,291	183.182
2	412.886,823 590.661,291	3	412.884,45 590.660,584	2.476
3	412.884,45 590.660,584	4	412.877,096 590.658,389	7.674
4	412.877,096 590.658,389	5	412.873,51 590.657,28	3.753
5	412.873,51 590.657,28	6	412.909,737 590.479,804	181.135

Punct început	X / Y	Punct sfârșit	X / Y	Lungime segment (** (m)
6	412.909,737 590.479,804	1	412.923,216 590.481,762	13.62

** Lungimile segmentelor sunt determinate în planul de proiecție Stereo 70 și sunt rotunjite la 1 milimetru.

*** Distanța dintre puncte este formată din segmente cumulate ce sunt mai mici decât valoarea 1 milimetru.

**DATE DESPRE IMOBILUL NR. 19298**

Oficiul de Cadastru și Publicitate Imobiliară CLUJ
Biroul de Cadastru și Publicitate Imobiliară Cluj-Napoca

A. Partea I. Descrierea imobilului

TEREN Extravilan

Adresa: Jud. Cluj

Nr. Crt	Nr cadastral Nr. topografic	Suprafața* (mp)	Observații / Referințe
A1		2.500	Sector cadastral:9 Teren neimprejmuit;

B. Partea II. Proprietari și acte

Inscrieri privitoare la dreptul de proprietate și alte drepturi reale	Referințe
/	
Act Administrativ nr. 3219/2591, din 29/06/2004 emis de CJSDPAT Cluj;	
B1	A1
Intabulare, drept de PROPRIETATE, dobandit prin Reconstituire, cota actuala 1/1, cota initiala 1/1	
1) GHEMANT EMERICH, Lipsa CNP	

C. Partea III. SARCINI .

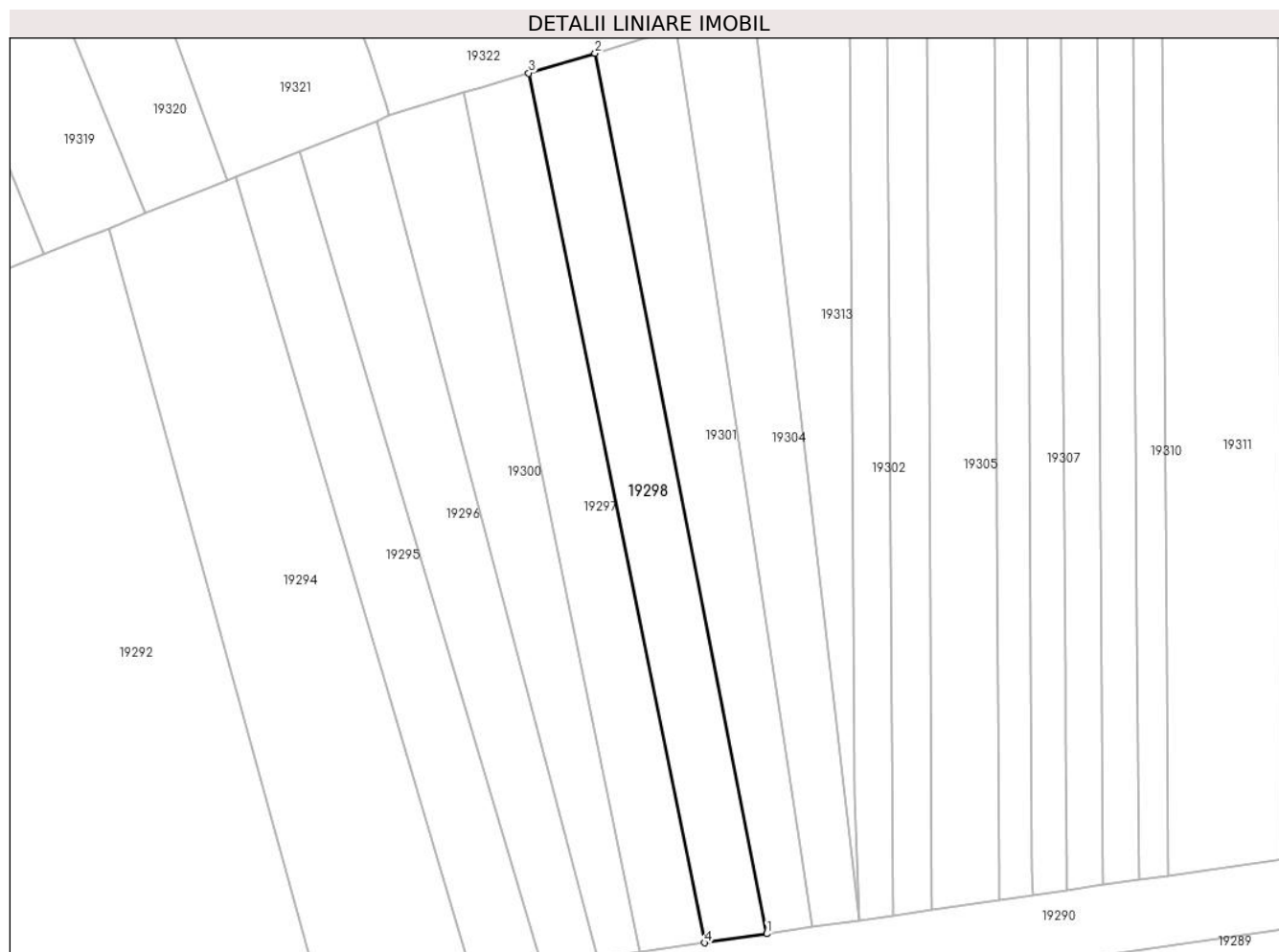
Inscrieri privind dezmembramintele dreptului de proprietate, drepturi reale de garanție și sarcini	Referințe
NU SUNT	

Anexa Nr. 1 La Partea I

Teren

Nr cadastral	Suprafața (mp)*	Observații / Referințe
	2.500	

* Suprafața este determinată în planul de proiecție Stereo 70.



Date referitoare la teren

Crt	Categorie folosință	Intra vilan	Suprafața (mp)	Tarla	Parcelă	Nr. topo	Observații / Referințe
1	arabil	NU	2.500	28/1	20/1	-	

Lungime Segmente

1) Valorile lungimilor segmentelor sunt obținute din proiecție în plan.

Punct început	X / Y	Punct sfârșit	X / Y	Lungime segment (** (m)
1	412.935,992 590.483,617	2	412.900,543 590.665,386	185.193
2	412.900,543 590.665,386	3	412.886,823 590.661,291	14.318
3	412.886,823 590.661,291	4	412.923,216 590.481,762	183.182
4	412.923,216 590.481,762	1	412.935,992 590.483,617	12.91

** Lungimile segmentelor sunt determinate în planul de proiecție Stereo 70 și sunt rotunjite la 1 milimetru.

***** Distanţa dintre puncte este formată din segmente cumulate ce sunt mai mici decât valoarea 1 milimetru.**

**DATE DESPRE IMOBILUL NR. 19299**

Oficiul de Cadastru și Publicitate Imobiliară CLUJ
Biroul de Cadastru și Publicitate Imobiliară Cluj-Napoca

A. Partea I. Descrierea imobilului

TEREN Extravilan

Adresa: Jud. Cluj

Nr. Crt	Nr cadastral Nr. topografic	Suprafața* (mp)	Observații / Referințe
A1		8.600	Sector cadastral:9 Teren neimprejmuit;

B. Partea II. Proprietari și acte

Inscrieri privitoare la dreptul de proprietate și alte drepturi reale		Referințe
/		
Act Administrativ nr. 3005/1838, din 07/11/2002 emis de CJSDPAT Cluj;		
B1	Intabulare, drept de PROPRIETATE, dobandit prin Reconstituire, cota actuala 1/1, cota initiala 1/1 1) DÎMBAN IOAN, Lipsa CNP	A1

C. Partea III. SARCINI .

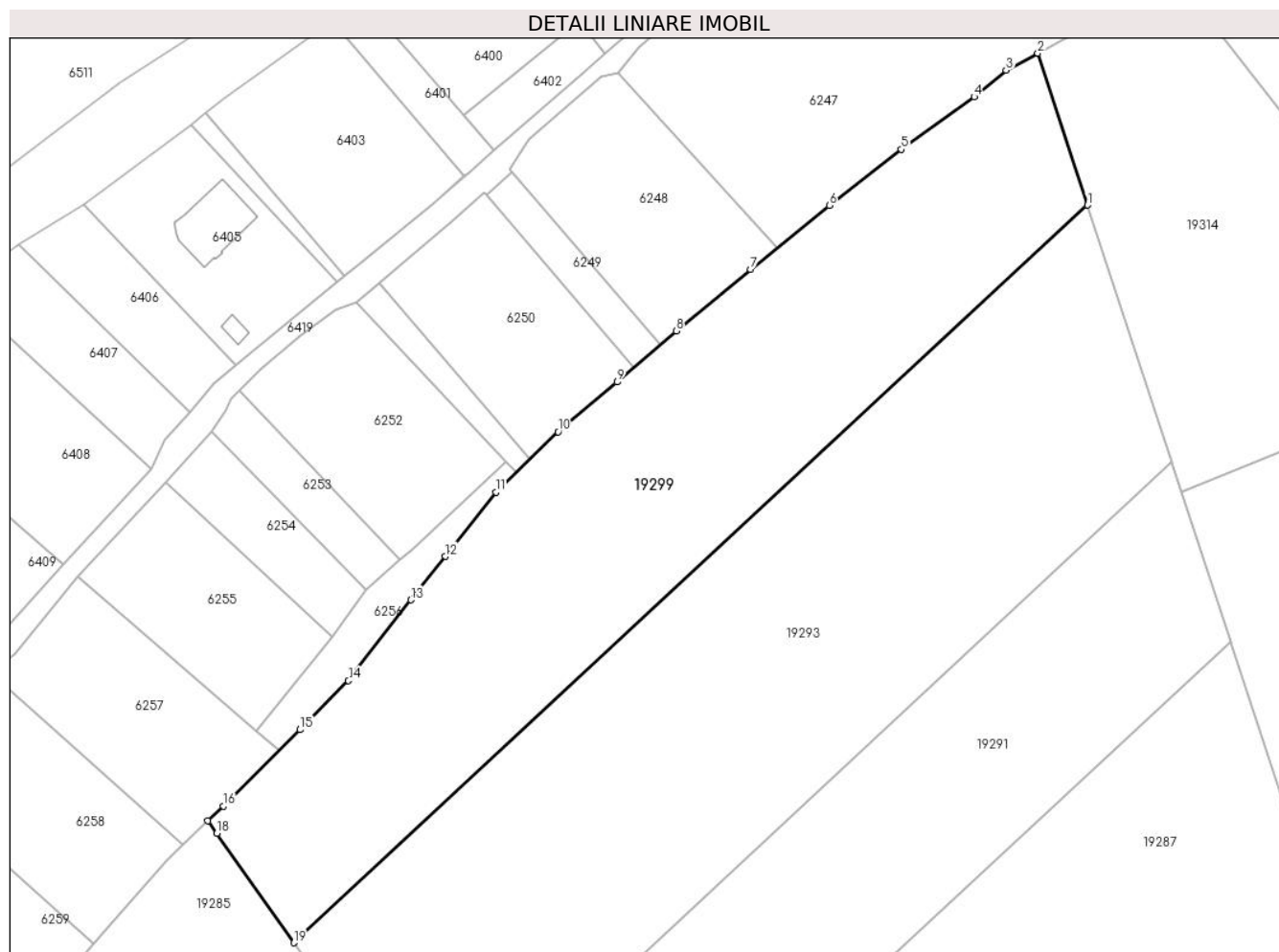
Inscrieri privind dezmembramintele dreptului de proprietate, drepturi reale de garanție și sarcini	Referințe
NU SUNT	

Anexa Nr. 1 La Partea I

Teren

Nr cadastral	Suprafața (mp)*	Observații / Referințe
	8.600	

* Suprafața este determinată în planul de proiecție Stereo 70.



Date referitoare la teren

Crt	Categorie folosință	Intra vilan	Suprafața (mp)	Tarla	Parcelă	Nr. topo	Observații / Referințe
1	arabil	NU	8.600	28	21	-	

Lungime Segmente

1) Valorile lungimilor segmentelor sunt obținute din proiecție în plan.

Punct început	X / Y	Punct sfârșit	X / Y	Lungime segment (** (m)
1	412.649,681 590.637,591	2	412.639,145 590.669,737	33.829
2	412.639,145 590.669,737	3	412.632,419 590.666,168	7.614
3	412.632,419 590.666,168	4	412.625,698 590.660,514	8.783
4	412.625,698 590.660,514	5	412.610,218 590.649,385	19.065
5	412.610,218 590.649,385	6	412.594,983 590.637,51	19.317

Punct început	X / Y	Punct sfârșit	X / Y	Lungime segment (** (m)
6	412.594,983 590.637,51	7	412.578,308 590.623,96	21.486
7	412.578,308 590.623,96	8	412.562,541 590.610,956	20.438
8	412.562,541 590.610,956	9	412.550,009 590.600,105	16.577
9	412.550,009 590.600,105	10	412.537,528 590.589,568	16.334
10	412.537,528 590.589,568	11	412.524,293 590.576,755	18.421
11	412.524,293 590.576,755	12	412.513,563 590.563,188	17.297
12	412.513,563 590.563,188	13	412.506,357 590.553,974	11.698
13	412.506,357 590.553,974	14	412.493,098 590.536,87	21.641
14	412.493,098 590.536,87	15	412.482,819 590.526,491	14.608
15	412.482,819 590.526,491	16	412.466,555 590.510,322	22.934
16	412.466,555 590.510,322	17	412.463,316 590.507,226	4.481
17	412.463,316 590.507,226	18	412.465,202 590.504,547	3.276
18	412.465,202 590.504,547	19	412.481,524 590.481,367	28.35
19	412.481,524 590.481,367	1	412.649,681 590.637,591	229.528

** Lungimile segmentelor sunt determinate în planul de proiecție Stereo 70 și sunt rotunjite la 1 milimetru.

*** Distanța dintre puncte este formată din segmente cumulate ce sunt mai mici decât valoarea 1 milimetru.

**DATE DESPRE IMOBILUL NR. 19300**

Oficiul de Cadastru și Publicitate Imobiliară CLUJ
Biroul de Cadastru și Publicitate Imobiliară Cluj-Napoca

A. Partea I. Descrierea imobilului

TEREN Extravilan

Adresa: Jud. Cluj

Nr. Crt	Nr cadastral Nr. topografic	Suprafața* (mp)	Observații / Referințe
A1		2.500	Sector cadastral:9 Teren neimprejmuit;

B. Partea II. Proprietari și acte

Inscrieri privitoare la dreptul de proprietate și alte drepturi reale	Referințe
/	
Act Administrativ nr. 3219/2573, din 29/06/2004 emis de CJSDPAT Cluj;	
B1	A1
Intabulare, drept de PROPRIETATE, dobandit prin Reconstituire, cota actuala 1/1, cota initiala 1/1 1) BERCHI ALEXANDRU, Lipsa CNP	

C. Partea III. SARCINI .

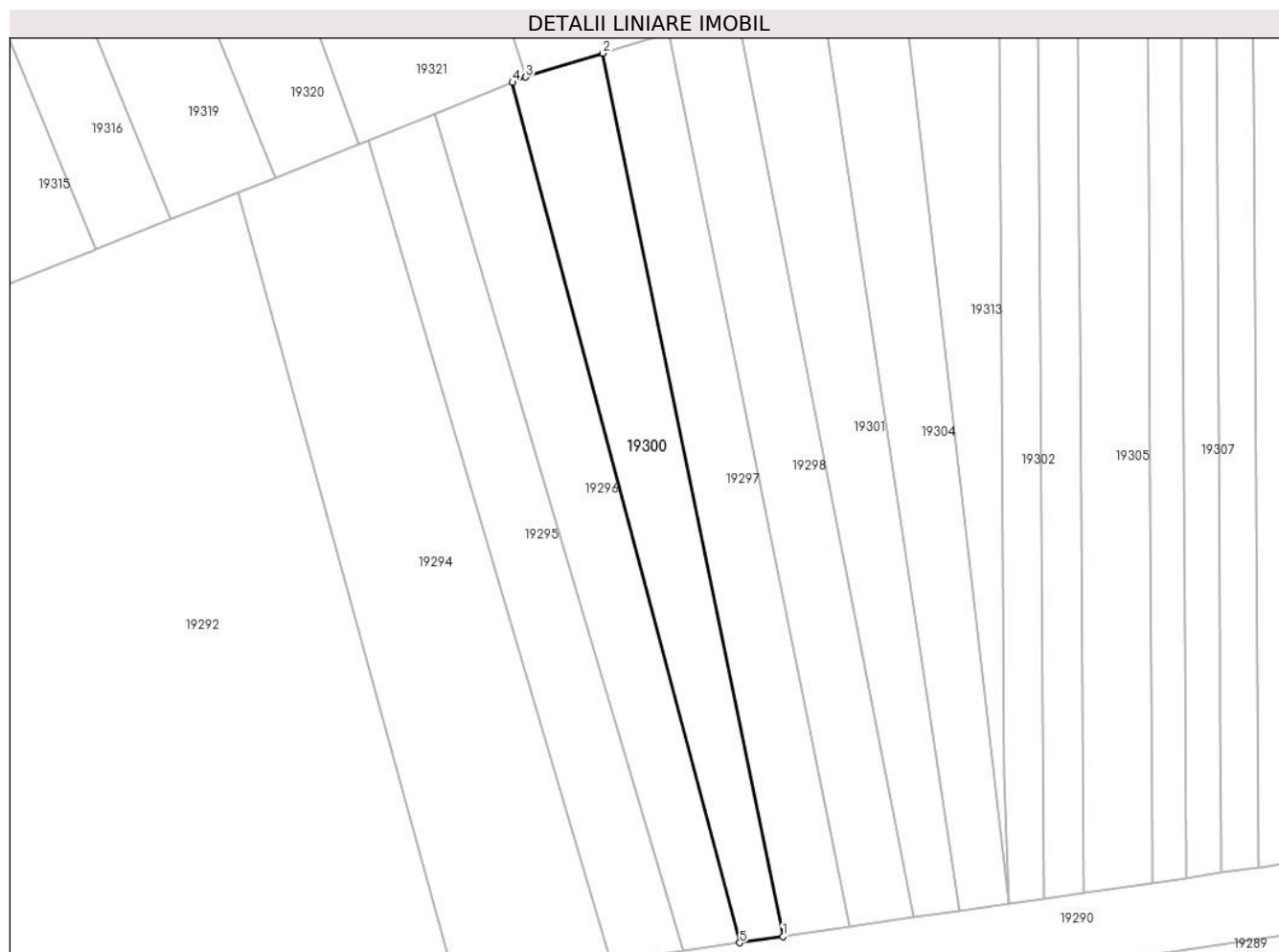
Inscrieri privind dezmembramintele dreptului de proprietate, drepturi reale de garanție și sarcini	Referințe
NU SUNT	

Anexa Nr. 1 La Partea I

Teren

Nr cadastral	Suprafața (mp)*	Observații / Referințe
	2.500	

* Suprafața este determinată în planul de proiecție Stereo 70.



Date referitoare la teren

Crt	Categorie folosință	Intra vilan	Suprafața (mp)	Tarla	Parcelă	Nr. topo	Observații / Referințe
1	arabil	NU	2.500	28/1	25/1	-	

Lungime Segmente

1) Valorile lungimilor segmentelor sunt obținute din proiecție în plan.

Punct început	X / Y	Punct sfârșit	X / Y	Lungime segment (** (m)
1	412.909,737 590.479,804	2	412.873,51 590.657,28	181.135
2	412.873,51 590.657,28	3	412.858,039 590.652,493	16.195
3	412.858,039 590.652,493	4	412.855,349 590.651,415	2.898
4	412.855,349 590.651,415	5	412.901,041 590.478,541	178.81
5	412.901,041 590.478,541	1	412.909,737 590.479,804	8.787

**** Lungimile segmentelor sunt determinate în planul de proiecție Stereo 70 și sunt rotunjite la 1 milimetru.**

***** Distanța dintre puncte este formată din segmente cumulate ce sunt mai mici decât valoarea 1 milimetru.**

**DATE DESPRE IMOBILUL NR. 19301**

Oficiul de Cadastru și Publicitate Imobiliară CLUJ
Biroul de Cadastru și Publicitate Imobiliară Cluj-Napoca

A. Partea I. Descrierea imobilului

TEREN Extravilan

Adresa: Jud. Cluj

Nr. Crt	Nr cadastral Nr. topografic	Suprafața* (mp)	Observații / Referințe
A1	50355	2.500	Sector cadastral:9 Teren neimprejmuit;

B. Partea II. Proprietari și acte

Inscrieri privitoare la dreptul de proprietate și alte drepturi reale	Referințe
126342 / 12/07/2018	
Act Notarial nr. 850, din 11/07/2018 emis de Popa Anca Gabriela;	
B3	A1
Intabulare, drept de PROPRIETATEcumpărare, dobandit prin Conventie, cota actuala 1/1, cota initiala 1/1	
1) ALBERT ȘTEFAN-DAN , bun propriu	

C. Partea III. SARCINI .

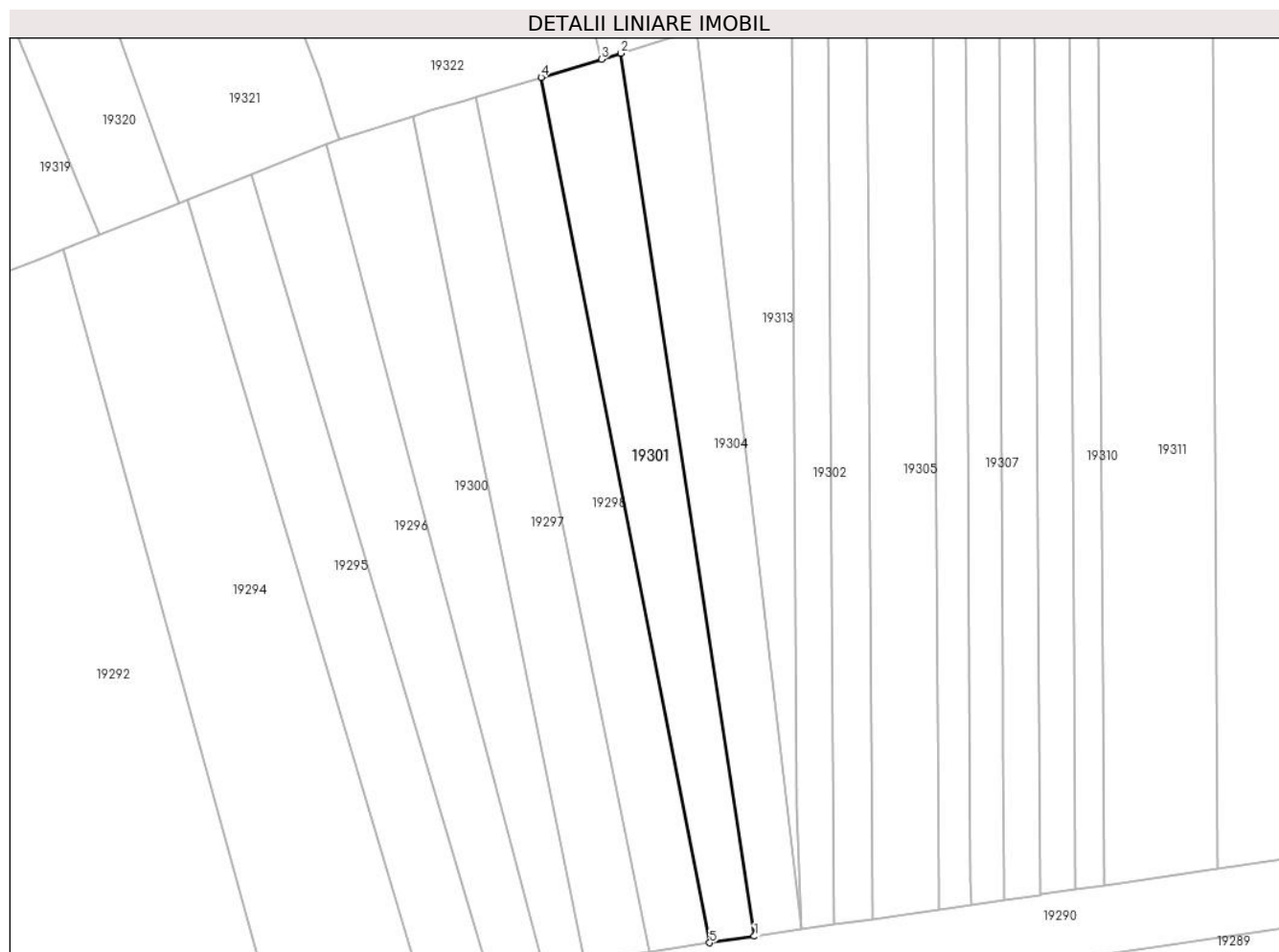
Inscrieri privind dezmembramintele dreptului de proprietate, drepturi reale de garanție și sarcini	Referințe
NU SUNT	

Anexa Nr. 1 La Partea I

Teren

Nr cadastral	Suprafața (mp)*	Observații / Referințe
50355	2.500	

* Suprafața este determinată în planul de proiecție Stereo 70.



Date referitoare la teren

Crt	Categorie folosință	Intravilan	Suprafața (mp)	Tarla	Parcelă	Nr. topo	Observații / Referințe
1	arabil	NU	2.500	28	19/2	-	

Lungime Segmente

1) Valorile lungimilor segmentelor sunt obținute din proiecție în plan.

Punct început	X / Y	Punct sfârșit	X / Y	Lungime segment (** (m)
1	412.945,343 590.484,975	2	412.917,312 590.670,472	187.603
2	412.917,312 590.670,472	3	412.913,232 590.669,172	4.282
3	412.913,232 590.669,172	4	412.900,543 590.665,386	13.242
4	412.900,543 590.665,386	5	412.935,992 590.483,617	185.193
5	412.935,992 590.483,617	1	412.945,343 590.484,975	9.449

**** Lungimile segmentelor sunt determinate în planul de proiecție Stereo 70 și sunt rotunjite la 1 milimetru.**

***** Distanța dintre puncte este formată din segmente cumulate ce sunt mai mici decât valoarea 1 milimetru.**

**DATE DESPRE IMOBILUL NR. 19302**

Oficiul de Cadastru și Publicitate Imobiliară CLUJ
Biroul de Cadastru și Publicitate Imobiliară Cluj-Napoca

A. Partea I. Descrierea imobilului

TEREN Extravilan

Adresa: Jud. Cluj

Nr. Crt	Nr cadastral Nr. topografic	Suprafața* (mp)	Observații / Referințe
A1		1.510	Sector cadastral:9 Teren neimprejmuit;

B. Partea II. Proprietari și acte

Inscrieri privitoare la dreptul de proprietate și alte drepturi reale	Referințe
/	
Act Administrativ nr. 3397/3124, din 02/07/2007 emis de CJSDPAT Cluj;	
B1	A1
Intabulare, drept de PROPRIETATE, dobandit prin Reconstituire, cota actuala 1/1, cota initiala 1/1 1) VISAN EUGEN, Lipsa CNP	

C. Partea III. SARCINI .

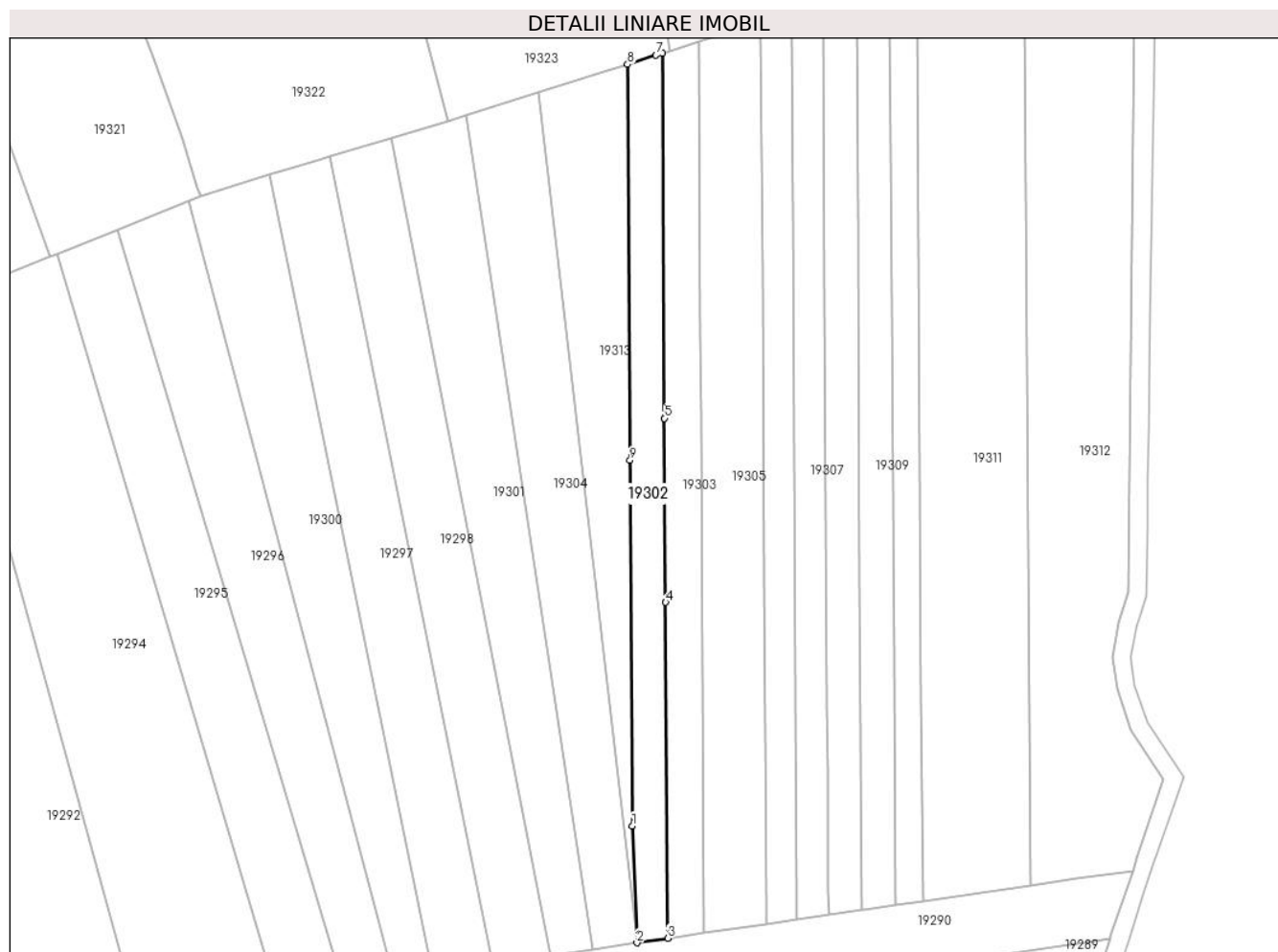
Inscrieri privind dezmembramintele dreptului de proprietate, drepturi reale de garanție și sarcini	Referințe
NU SUNT	

Anexa Nr. 1 La Partea I

Teren

Nr cadastral	Suprafața (mp)*	Observații / Referințe
	1.510	

* Suprafața este determinată în planul de proiecție Stereo 70.



Date referitoare la teren

Crt	Categorie folosință	Intra vilan	Suprafața (mp)	Tarla	Parcelă	Nr. topo	Observații / Referințe
1	arabil	NU	1.510	28	12/4/1	-	

Lungime Segmente

1) Valorile lungimilor segmentelor sunt obținute din proiecție în plan.

Punct început	X / Y	Punct sfârșit	X / Y	Lungime segment (** (m)
1	412.954,216 590.512,418	2	412.955,22 590.486,409	26.029
2	412.955,22 590.486,409	3	412.962,123 590.487,412	6.975
3	412.962,123 590.487,412	4	412.961,651 590.562,142	74.732
4	412.961,651 590.562,142	5	412.961,392 590.603,109	40.967
5	412.961,392 590.603,109	6	412.960,878 590.684,35	81.243

Punct început	X / Y	Punct sfârșit	X / Y	Lungime segment (** (m)
6	412.960,878 590.684,35	7	412.959,48 590.683,905	1.467
7	412.959,48 590.683,905	8	412.953,144 590.681,887	6.65
8	412.953,144 590.681,887	9	412.953,701 590.593,75	88.138
9	412.953,701 590.593,75	1	412.954,216 590.512,418	81.333

** Lungimile segmentelor sunt determinate în planul de proiecție Stereo 70 și sunt rotunjite la 1 milimetru.

*** Distanța dintre puncte este formată din segmente cumulate ce sunt mai mici decât valoarea 1 milimetru.

**DATE DESPRE IMOBILUL NR. 19303**

Oficiul de Cadastru și Publicitate Imobiliară CLUJ
Biroul de Cadastru și Publicitate Imobiliară Cluj-Napoca

A. Partea I. Descrierea imobilului

TEREN Extravilan

Adresa: Jud. Cluj

Nr. Crt	Nr cadastral Nr. topografic	Suprafața* (mp)	Observații / Referințe
A1		1.600	Sector cadastral:9 Teren neimprejmuit;

B. Partea II. Proprietari și acte

Inscrieri privitoare la dreptul de proprietate și alte drepturi reale		Referințe
/		
Act Administrativ nr. 3219/2582, din 29/06/2004 emis de CJSDPAT Cluj;		
B1	Intabulare, drept de PROPRIETATE, dobandit prin Reconstituire, cota actuala 1/1, cota initiala 1/1 1) VISAN VASILE, Lipsa CNP	A1

C. Partea III. SARCINI .

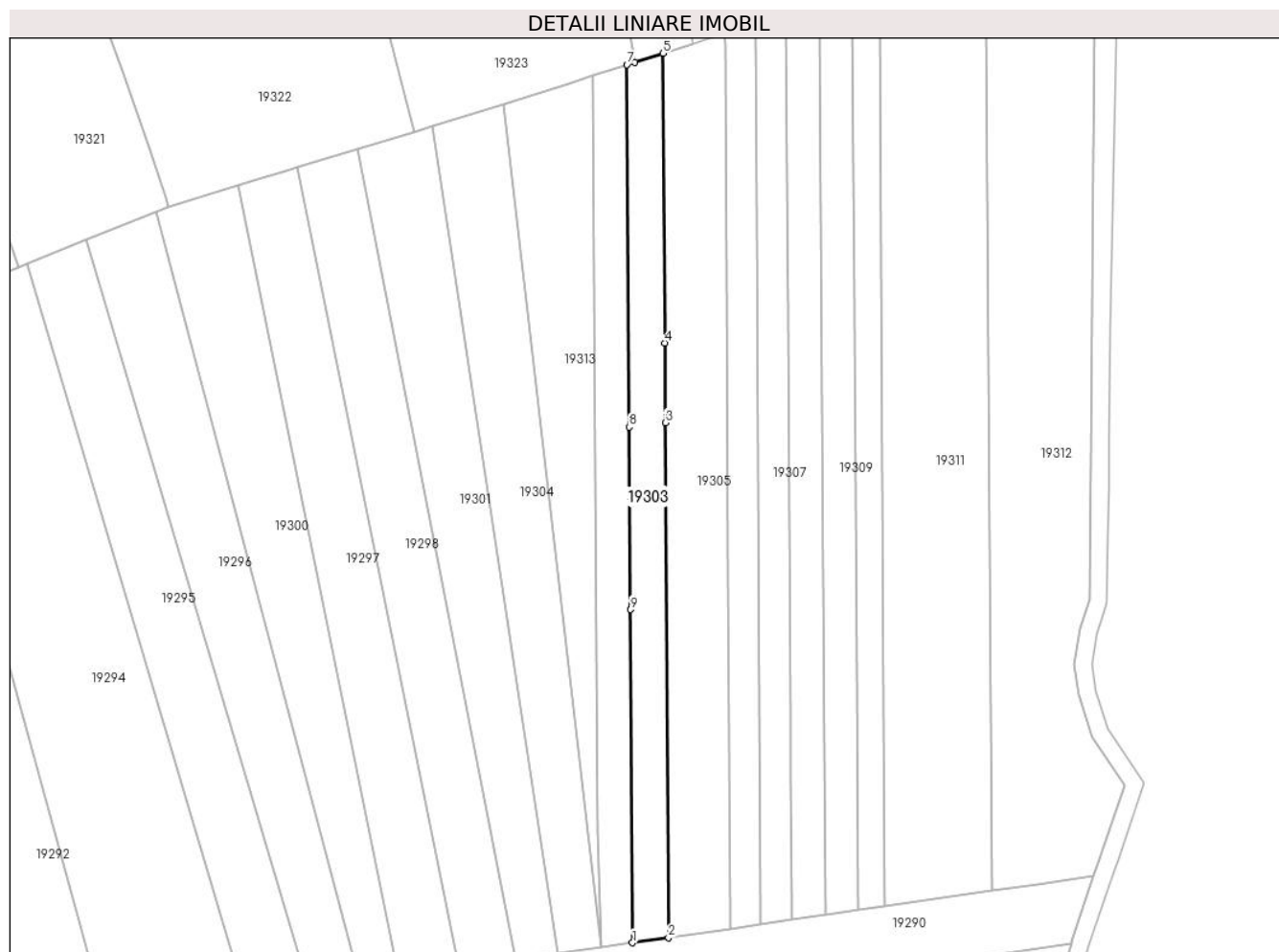
Inscrieri privind dezmembramintele dreptului de proprietate, drepturi reale de garanție și sarcini	Referințe
NU SUNT	

Anexa Nr. 1 La Partea I

Teren

Nr cadastral	Suprafața (mp)*	Observații / Referințe
	1.600	

* Suprafața este determinată în planul de proiecție Stereo 70.



Date referitoare la teren

Crt	Categorie folosință	Intra vilan	Suprafața (mp)	Tarla	Parcelă	Nr. topo	Observații / Referințe
1	arabil	NU	1.600	28/1	12/2/1	-	

Lungime Segmente

1) Valorile lungimilor segmentelor sunt obținute din proiecție în plan.

Punct început	X / Y	Punct sfârșit	X / Y	Lungime segment (** (m)
1	412.962,123 590.487,412	2	412.970,211 590.488,586	8.173
2	412.970,211 590.488,586	3	412.969,482 590.604,05	115.466
3	412.969,482 590.604,05	4	412.969,369 590.621,917	17.868
4	412.969,369 590.621,917	5	412.968,958 590.686,924	65.008
5	412.968,958 590.686,924	6	412.962,587 590.684,894	6.687

Punct început	X / Y	Punct sfârșit	X / Y	Lungime segment (** (m)
6	412.962,587 590.684,894	7	412.960,878 590.684,35	1.793
7	412.960,878 590.684,35	8	412.961,392 590.603,109	81.243
8	412.961,392 590.603,109	9	412.961,651 590.562,142	40.967
9	412.961,651 590.562,142	1	412.962,123 590.487,412	74.732

** Lungimile segmentelor sunt determinate în planul de proiecție Stereo 70 și sunt rotunjite la 1 milimetru.

*** Distanța dintre puncte este formată din segmente cumulate ce sunt mai mici decât valoarea 1 milimetru.

**DATE DESPRE IMOBILUL NR. 19304**

Oficiul de Cadastru și Publicitate Imobiliară CLUJ
Biroul de Cadastru și Publicitate Imobiliară Cluj-Napoca

A. Partea I. Descrierea imobilului

TEREN Extravilan

Adresa: Jud. Cluj

Nr. Crt	Nr cadastral Nr. topografic	Suprafața* (mp)	Observații / Referințe
A1		2.500	Sector cadastral:9 Teren neimprejmuit;

B. Partea II. Proprietari și acte

Inscrieri privitoare la dreptul de proprietate și alte drepturi reale	Referințe
/	
Act Administrativ nr. 3219/2586, din 29/06/2004 emis de CJSDPAT Cluj;	
B1	A1
Intabulare, drept de PROPRIETATE, dobandit prin Reconstituire, cota actuala 1/1, cota initiala 1/1	
1) POP ANA, Lipsa CNP	

C. Partea III. SARCINI .

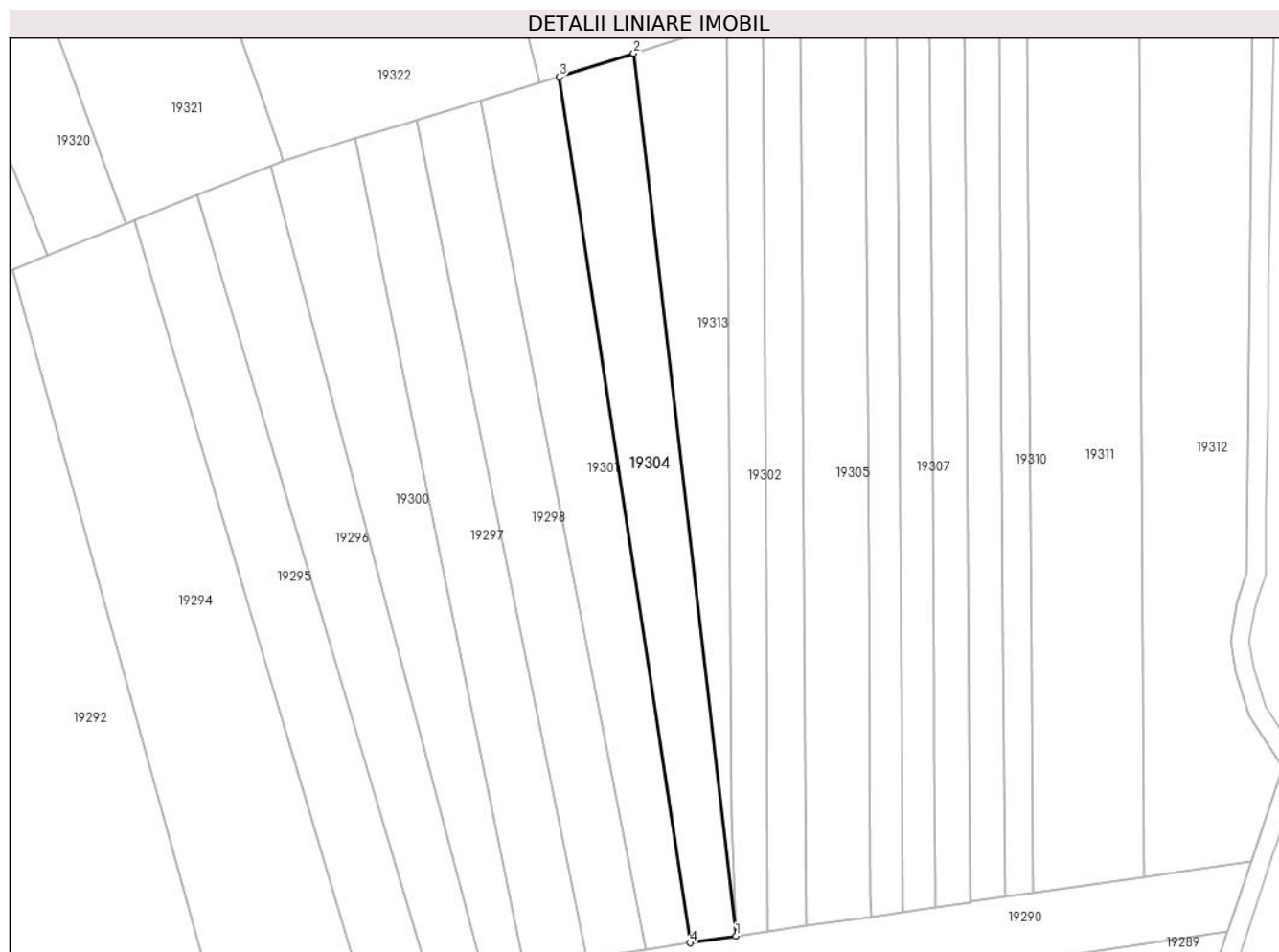
Inscrieri privind dezmembramintele dreptului de proprietate, drepturi reale de garanție și sarcini	Referințe
NU SUNT	

Anexa Nr. 1 La Partea I

Teren

Nr cadastral	Suprafața (mp)*	Observații / Referințe
	2.500	

* Suprafața este determinată în planul de proiecție Stereo 70.



Date referitoare la teren

Crt	Categorie folosință	Intravilan	Suprafața (mp)	Tarla	Parcelă	Nr. topo	Observații / Referințe
1	arabil	NU	2.500	28/1	19/1/1	-	

Lungime Segmente

1) Valorile lungimilor segmentelor sunt obținute din proiecție în plan.

Punct început	X / Y	Punct sfârșit	X / Y	Lungime segment (** (m)
1	412.955,22 590.486,409	2	412.933,261 590.675,552	190.414
2	412.933,261 590.675,552	3	412.917,312 590.670,472	16.738
3	412.917,312 590.670,472	4	412.945,343 590.484,975	187.603
4	412.945,343 590.484,975	1	412.955,22 590.486,409	9.98

** Lungimile segmentelor sunt determinate în planul de proiecție Stereo 70 și sunt rotunjite la 1 milimetru.

***** Distanţa dintre puncte este formată din segmente cumulate ce sunt mai mici decât valoarea 1 milimetru.**

**DATE DESPRE IMOBILUL NR. 19305**

Oficiul de Cadastru și Publicitate Imobiliară CLUJ
Biroul de Cadastru și Publicitate Imobiliară Cluj-Napoca

A. Partea I. Descrierea imobilului

TEREN Extravilan

Adresa: Jud. Cluj

Nr. Crt	Nr cadastral Nr. topografic	Suprafața* (mp)	Observații / Referințe
A1		2.780	Sector cadastral:9 Teren neimprejmuit;

B. Partea II. Proprietari și acte

Inscrieri privitoare la dreptul de proprietate și alte drepturi reale	Referințe
/	
Act Administrativ nr. 3219/2572, din 29/06/2004 emis de CJSDPAT Cluj;	
B1	A1
Intabulare, drept de PROPRIETATE, dobandit prin Reconstituire, cota actuala 1/1, cota initiala 1/1 1) BAN IOAN , Lipsa CNP	

C. Partea III. SARCINI .

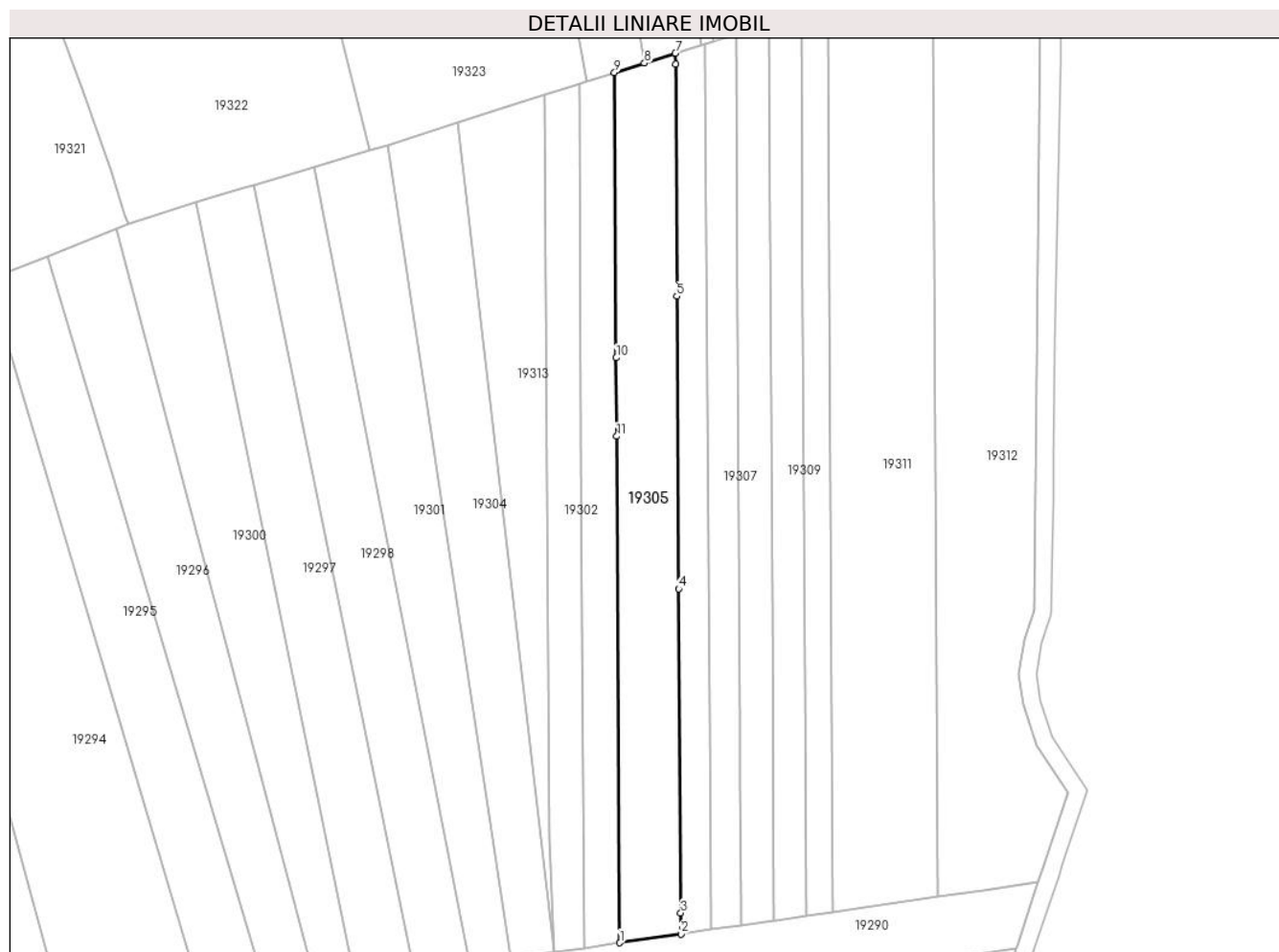
Inscrieri privind dezmembramintele dreptului de proprietate, drepturi reale de garanție și sarcini	Referințe
NU SUNT	

Anexa Nr. 1 La Partea I

Teren

Nr cadastral	Suprafața (mp)*	Observații / Referințe
	2.780	

* Suprafața este determinată în planul de proiecție Stereo 70.



Date referitoare la teren

Crt	Categorie folosință	Intravilan	Suprafața (mp)	Tarla	Parcelă	Nr. topo	Observații / Referințe
1	arabil	NU	2.780	28/1	13/2/1	-	

Lungime Segmente

1) Valorile lungimilor segmentelor sunt obținute din proiecție în plan.

Punct început	X / Y	Punct sfârșit	X / Y	Lungime segment (** (m)
1	412.970,211 590.488,586	2	412.984,13 590.490,607	14.065
2	412.984,13 590.490,607	3	412.984,1 590.495,37	4.763
3	412.984,1 590.495,37	4	412.983,633 590.569,255	73.886
4	412.983,633 590.569,255	5	412.983,212 590.635,954	66.701
5	412.983,212 590.635,954	6	412.982,877 590.688,901	52.948

Punct început	X / Y	Punct sfârșit	X / Y	Lungime segment (** (m)
6	412.982,877 590.688,901	7	412.982,862 590.691,353	2.452
7	412.982,862 590.691,353	8	412.975,795 590.689,102	7.416
8	412.975,795 590.689,102	9	412.968,958 590.686,924	7.176
9	412.968,958 590.686,924	10	412.969,369 590.621,917	65.008
10	412.969,369 590.621,917	11	412.969,482 590.604,05	17.868
11	412.969,482 590.604,05	1	412.970,211 590.488,586	115.466

** Lungimile segmentelor sunt determinate în planul de proiecție Stereo 70 și sunt rotunjite la 1 milimetru.

*** Distanța dintre puncte este formată din segmente cumulate ce sunt mai mici decât valoarea 1 milimetru.

**DATE DESPRE IMOBILUL NR. 19306**

Oficiul de Cadastru și Publicitate Imobiliară CLUJ
Biroul de Cadastru și Publicitate Imobiliară Cluj-Napoca

A. Partea I. Descrierea imobilului

TEREN Extravilan

Adresa: Jud. Cluj

Nr. Crt	Nr cadastral Nr. topografic	Suprafața* (mp)	Observații / Referințe
A1		1.368	Sector cadastral:9 Teren neimprejmuit;

B. Partea II. Proprietari și acte

Inscrieri privitoare la dreptul de proprietate și alte drepturi reale	Referințe
/	
Act Administrativ nr. 3219/2583, din 29/06/2004 emis de CJSDPAT Cluj;	
B1	A1
Intabulare, drept de PROPRIETATE, dobandit prin Reconstituire, cota actuala 1/1, cota initiala 1/1	
1) MURA AXENIA, Lipsa CNP	

C. Partea III. SARCINI .

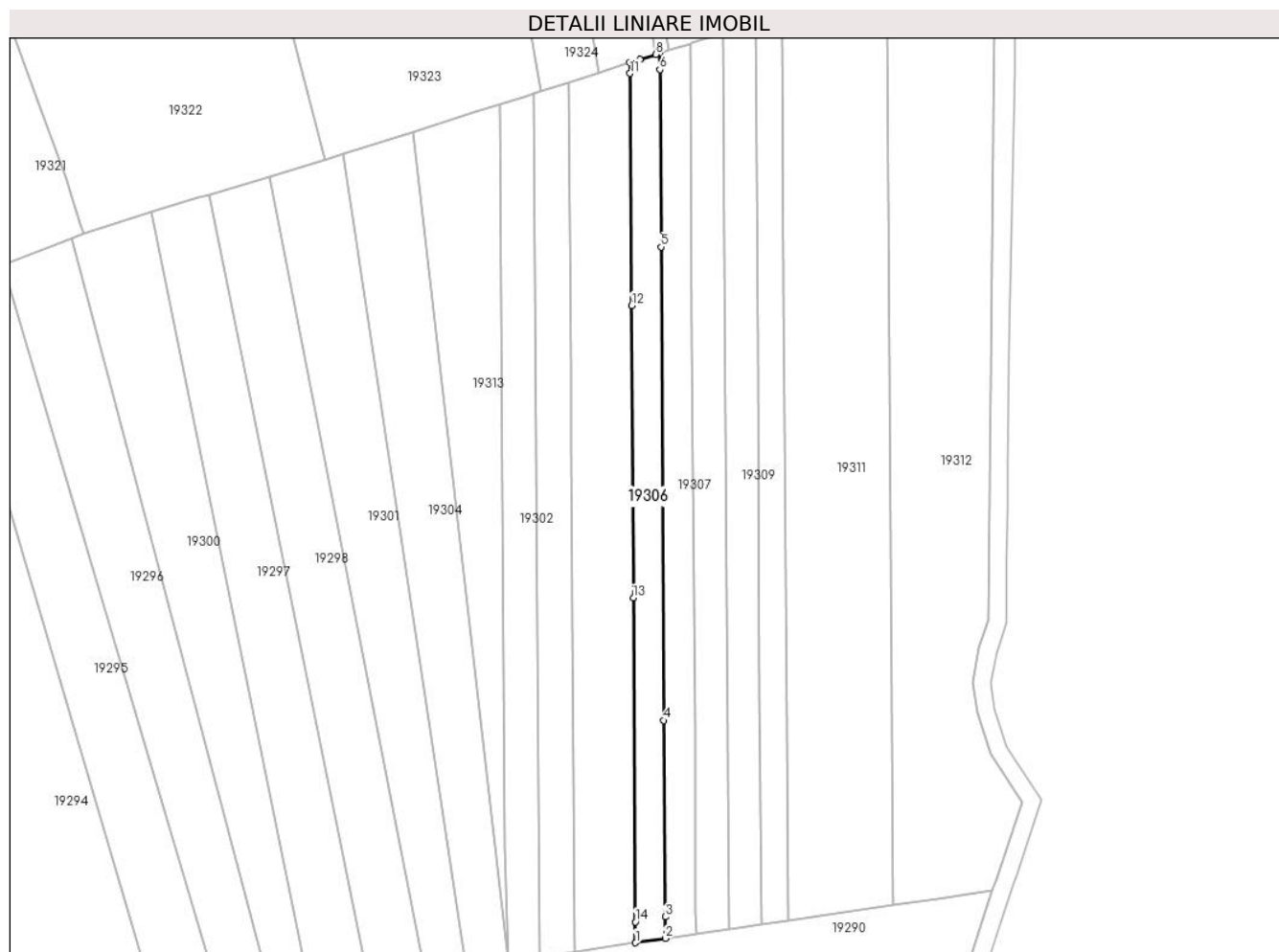
Inscrieri privind dezmembramintele dreptului de proprietate, drepturi reale de garanție și sarcini	Referințe
NU SUNT	

Anexa Nr. 1 La Partea I

Teren

Nr cadastral	Suprafața (mp)*	Observații / Referințe
	1.368	

* Suprafața este determinată în planul de proiecție Stereo 70.



Date referitoare la teren

Crt	Categorie folosință	Intra vilan	Suprafața (mp)	Tarla	Parcelă	Nr. topo	Observații / Referințe
1	arabil	NU	1.368	28/1	14/2/1	-	

Lungime Segmente

1) Valorile lungimilor segmentelor sunt obținute din proiecție în plan.

Punct început	X / Y	Punct sfârșit	X / Y	Lungime segment (** (m)
1	412.984,13 590.490,607	2	412.990,919 590.491,593	6.86
2	412.990,919 590.491,593	3	412.990,887 590.496,518	4.925
3	412.990,887 590.496,518	4	412.990,605 590.541,294	44.777
4	412.990,605 590.541,294	5	412.989,922 590.649,349	108.058
5	412.989,922 590.649,349	6	412.989,666 590.689,783	40.434

Punct început	X / Y	Punct sfârșit	X / Y	Lungime segment (** (m)
6	412.989,666 590.689,783	7	412.989,643 590.693,513	3.73
7	412.989,643 590.693,513	8	412.988,75 590.693,229	0.937
8	412.988,75 590.693,229	9	412.985,148 590.692,081	3.78
9	412.985,148 590.692,081	10	412.982,862 590.691,353	2.399
10	412.982,862 590.691,353	11	412.982,877 590.688,901	2.452
11	412.982,877 590.688,901	12	412.983,212 590.635,954	52.948
12	412.983,212 590.635,954	13	412.983,633 590.569,255	66.701
13	412.983,633 590.569,255	14	412.984,1 590.495,37	73.886
14	412.984,1 590.495,37	1	412.984,13 590.490,607	4.763

** Lungimile segmentelor sunt determinate în planul de proiecție Stereo 70 și sunt rotunjite la 1 milimetru.

*** Distanța dintre puncte este formată din segmente cumulate ce sunt mai mici decât valoarea 1 milimetru.

**DATE DESPRE IMOBILUL NR. 19307**

Oficiul de Cadastru și Publicitate Imobiliară CLUJ
Biroul de Cadastru și Publicitate Imobiliară Cluj-Napoca

A. Partea I. Descrierea imobilului

TEREN Extravilan

Adresa: Jud. Cluj

Nr. Crt	Nr cadastral Nr. topografic	Suprafața* (mp)	Observații / Referințe
A1		1.420	Sector cadastral:9 Teren neimprejmuit;

B. Partea II. Proprietari și acte

Inscrieri privitoare la dreptul de proprietate și alte drepturi reale	Referințe
/	
Act Administrativ nr. 3219/2584, din 29/06/2004 emis de CJSDPAT Cluj;	
B1	A1
Intabulare, drept de PROPRIETATE, dobandit prin Reconstituire, cota actuala 1/1, cota initiala 1/1 1) RUS DUMITRU, Lipsa CNP	

C. Partea III. SARCINI .

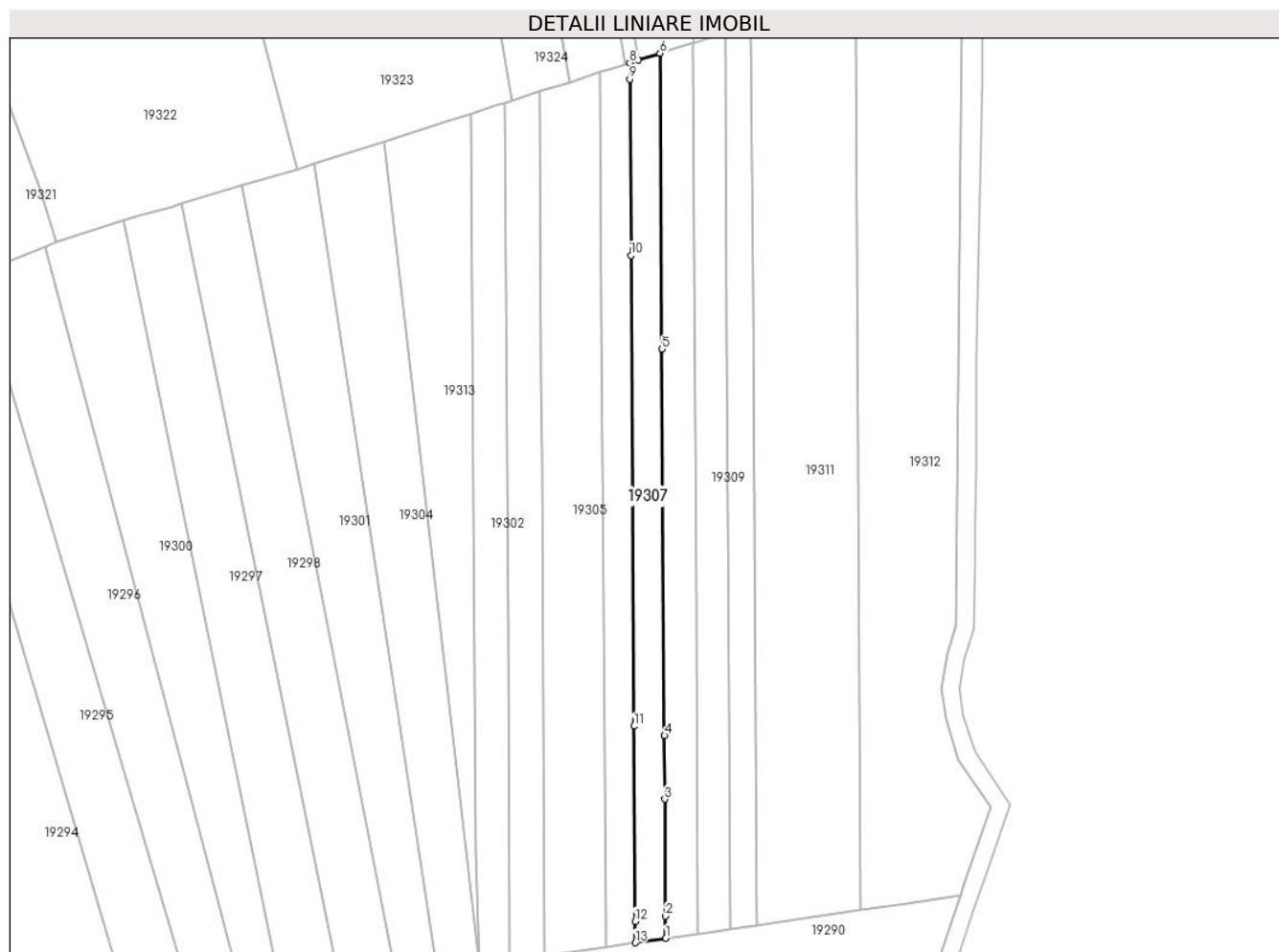
Inscrieri privind dezmembramintele dreptului de proprietate, drepturi reale de garanție și sarcini	Referințe
NU SUNT	

Anexa Nr. 1 La Partea I

Teren

Nr cadastral	Suprafața (mp)*	Observații / Referințe
	1.420	

* Suprafața este determinată în planul de proiecție Stereo 70.



Date referitoare la teren

Crt	Categorie folosință	Intravilan	Suprafața (mp)	Tarla	Parcelă	Nr. topo	Observații / Referințe
1	arabil	NU	1.420	28/1	14/4/1	-	

Lungime Segmente

1) Valorile lungimilor segmentelor sunt obținute din proiecție în plan.

Punct început	X / Y	Punct sfârșit	X / Y	Lungime segment (** (m)
1	412.997,924 590.492,61	2	412.997,892 590.497,703	5.093
2	412.997,892 590.497,703	3	412.997,722 590.524,551	26.848
3	412.997,722 590.524,551	4	412.997,63 590.539,135	14.585
4	412.997,63 590.539,135	5	412.997,069 590.627,843	88.709
5	412.997,069 590.627,843	6	412.996,64 590.695,742	67.901

Punct început	X / Y	Punct sfârșit	X / Y	Lungime segment (** (m)
6	412.996,64 590.695,742	7	412.991,624 590.694,144	5.265
7	412.991,624 590.694,144	8	412.989,643 590.693,513	2.079
8	412.989,643 590.693,513	9	412.989,666 590.689,783	3.73
9	412.989,666 590.689,783	10	412.989,922 590.649,349	40.434
10	412.989,922 590.649,349	11	412.990,605 590.541,294	108.058
11	412.990,605 590.541,294	12	412.990,887 590.496,518	44.777
12	412.990,887 590.496,518	13	412.990,919 590.491,593	4.925
13	412.990,919 590.491,593	1	412.997,924 590.492,61	7.078

** Lungimile segmentelor sunt determinate în planul de proiecție Stereo 70 și sunt rotunjite la 1 milimetru.

*** Distanța dintre puncte este formată din segmente cumulate ce sunt mai mici decât valoarea 1 milimetru.

**DATE DESPRE IMOBILUL NR. 19308**

Oficiul de Cadastru și Publicitate Imobiliară CLUJ
Biroul de Cadastru și Publicitate Imobiliară Cluj-Napoca

A. Partea I. Descrierea imobilului

TEREN Extravilan

Adresa: Jud. Cluj

Nr. Crt	Nr cadastral Nr. topografic	Suprafața* (mp)	Observații / Referințe
A1		1.520	Sector cadastral:9 Teren neimprejmuit;

B. Partea II. Proprietari și acte

Inscrieri privitoare la dreptul de proprietate și alte drepturi reale	Referințe
/	
Act Normativ nr. 7, din 13/03/1996 emis de PARLAMENTUL ROMANIEI;	
B1	Inscrierea provizorie, drept de PROPRIETATE, dobandit prin Lege, cota actuala 1/1, cota initiala 1/1
	1) COMUNA COJOCNA, CIF:5022204, PROPRIETAR NEIDENTIFICAT

C. Partea III. SARCINI .

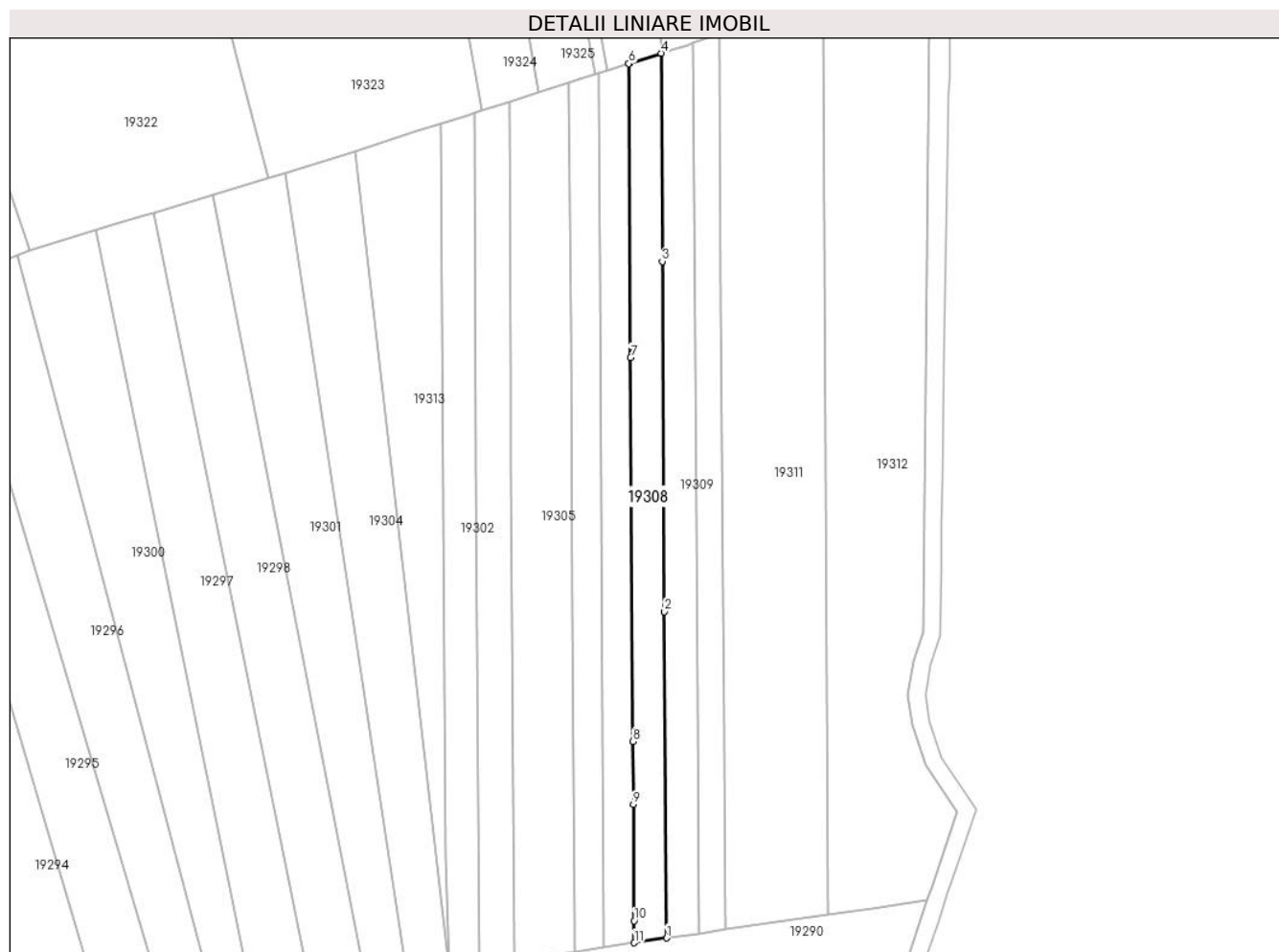
Inscrieri privind dezmembramintele dreptului de proprietate, drepturi reale de garanție și sarcini	Referințe
NU SUNT	

Anexa Nr. 1 La Partea I

Teren

Nr cadastral	Suprafața (mp)*	Observații / Referințe
	1.520	

* Suprafața este determinată în planul de proiecție Stereo 70.



Date referitoare la teren

Crt	Categorie folosință	Intravilan	Suprafața (mp)	Tarla	Parcelă	Nr. topo	Observații / Referințe
1	arabil	NU	1.520	28	-	-	

Lungime Segmente

1) Valorile lungimilor segmentelor sunt obținute din proiecție în plan.

Punct început	X / Y	Punct sfârșit	X / Y	Lungime segment (** (m)
1	413.005,376 590.493,693	2	413.004,9 590.569,11	75.419
2	413.004,9 590.569,11	3	413.004,388 590.650,027	80.918
3	413.004,388 590.650,027	4	413.004,084 590.698,114	48.088
4	413.004,084 590.698,114	5	412.996,952 590.695,842	7.485
5	412.996,952 590.695,842	6	412.996,64 590.695,742	0.328

Punct început	X / Y	Punct sfârșit	X / Y	Lungime segment (** (m)
6	412.996,64 590.695,742	7	412.997,069 590.627,843	67.901
7	412.997,069 590.627,843	8	412.997,63 590.539,135	88.709
8	412.997,63 590.539,135	9	412.997,722 590.524,551	14.585
9	412.997,722 590.524,551	10	412.997,892 590.497,703	26.848
10	412.997,892 590.497,703	11	412.997,924 590.492,61	5.093
11	412.997,924 590.492,61	1	413.005,376 590.493,693	7.53

** Lungimile segmentelor sunt determinate în planul de proiecție Stereo 70 și sunt rotunjite la 1 milimetru.

*** Distanța dintre puncte este formată din segmente cumulate ce sunt mai mici decât valoarea 1 milimetru.

**DATE DESPRE IMOBILUL NR. 19309**

Oficiul de Cadastru și Publicitate Imobiliară CLUJ
Biroul de Cadastru și Publicitate Imobiliară Cluj-Napoca

A. Partea I. Descrierea imobilului

TEREN Extravilan

Adresa: Jud. Cluj

Nr. Crt	Nr cadastral Nr. topografic	Suprafața* (mp)	Observații / Referințe
A1		1.528	Sector cadastral:9 Teren neimprejmuit;

B. Partea II. Proprietari și acte

Inscrieri privitoare la dreptul de proprietate și alte drepturi reale	Referințe
/	
Act Administrativ nr. 3219/2574, din 29/06/2004 emis de CJSDPAT Cluj;	
B1	A1
Intabulare, drept de PROPRIETATE, dobandit prin Reconstituire, cota actuala 1/1, cota initiala 1/1	
1) COJOCNEAN IOAN, Lipsa CNP	

C. Partea III. SARCINI .

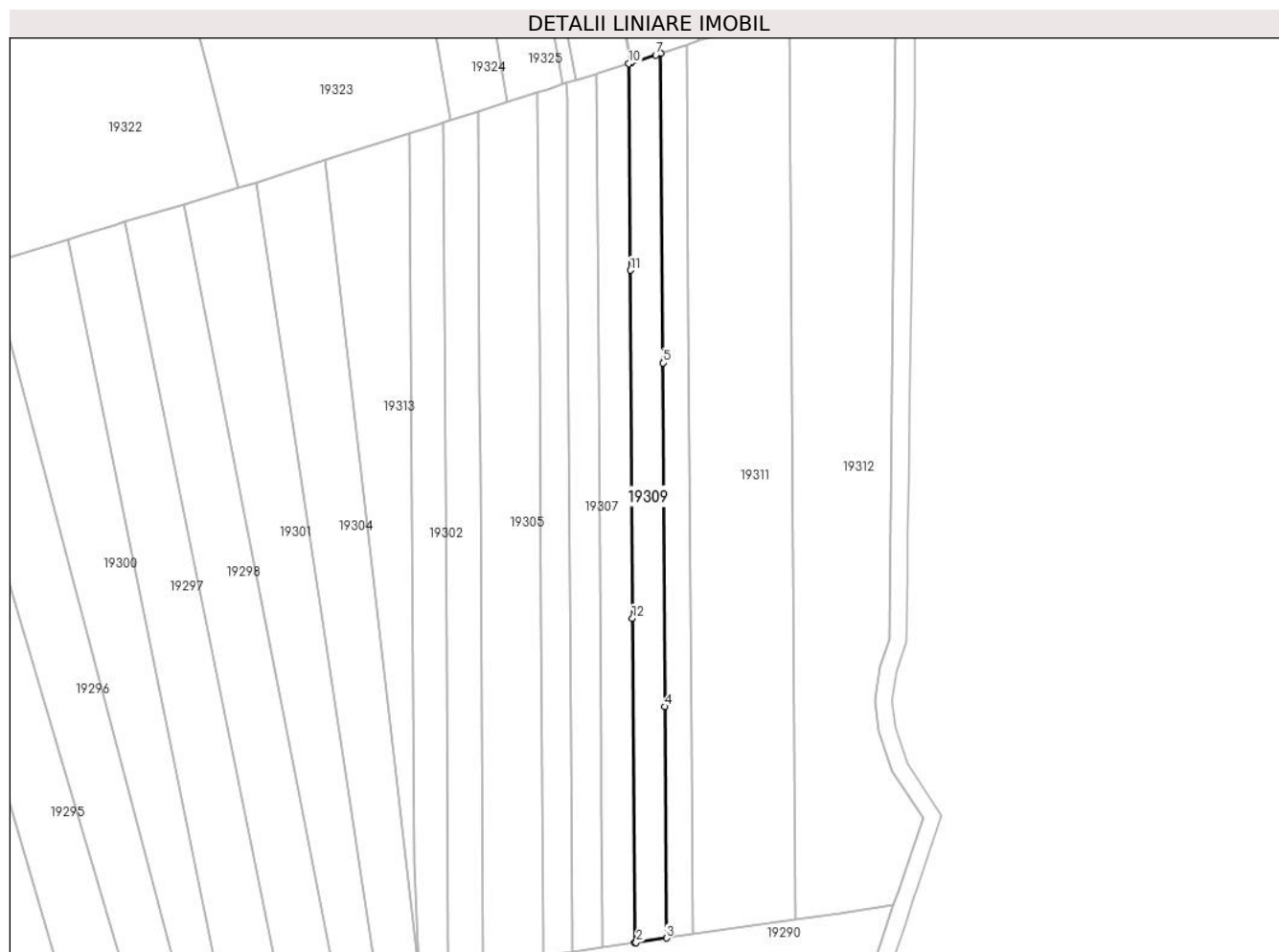
Inscrieri privind dezmembramintele dreptului de proprietate, drepturi reale de garanție și sarcini	Referințe
NU SUNT	

Anexa Nr. 1 La Partea I

Teren

Nr cadastral	Suprafața (mp)*	Observații / Referințe
	1.528	

* Suprafața este determinată în planul de proiecție Stereo 70.



Date referitoare la teren

Crt	Categorie folosință	Intravilan	Suprafața (mp)	Tarla	Parcelă	Nr. topo	Observații / Referințe
1	arabil	NU	1.528	28/1	16/2/1	-	

Lungime Segmente

1) Valorile lungimilor segmentelor sunt obținute din proiecție în plan.

Punct început	X / Y	Punct sfârșit	X / Y	Lungime segment (** (m)
1	413.005,376 590.493,693	2	413.005,786 590.493,752	0.415
2	413.005,786 590.493,752	3	413.012,821 590.494,774	7.108
3	413.012,821 590.494,774	4	413.012,48 590.548,596	53.823
4	413.012,48 590.548,596	5	413.011,975 590.628,515	79.921
5	413.011,975 590.628,515	6	413.011,521 590.700,483	71.969

Punct început	X / Y	Punct sfârșit	X / Y	Lungime segment (** (m)
6	413.011,521 590.700,483	7	413.010,321 590.700,1	1.26
7	413.010,321 590.700,1	8	413.004,596 590.698,277	6.008
8	413.004,596 590.698,277	9	413.004,487 590.698,242	0.114
9	413.004,487 590.698,242	10	413.004,084 590.698,114	0.423
10	413.004,084 590.698,114	11	413.004,388 590.650,027	48.088
11	413.004,388 590.650,027	12	413.004,9 590.569,11	80.918
12	413.004,9 590.569,11	1	413.005,376 590.493,693	75.419

** Lungimile segmentelor sunt determinate în planul de proiecție Stereo 70 și sunt rotunjite la 1 milimetru.

*** Distanța dintre puncte este formată din segmente cumulate ce sunt mai mici decât valoarea 1 milimetru.

**DATE DESPRE IMOBILUL NR. 19310**

Oficiul de Cadastru și Publicitate Imobiliară CLUJ
Biroul de Cadastru și Publicitate Imobiliară Cluj-Napoca

A. Partea I. Descrierea imobilului

TEREN Extravilan

Adresa: Jud. Cluj

Nr. Crt	Nr cadastral Nr. topografic	Suprafața* (mp)	Observații / Referințe
A1		1.250	Sector cadastral:9 Teren neimprejmuit;

B. Partea II. Proprietari și acte

Inscrieri privitoare la dreptul de proprietate și alte drepturi reale	Referințe
/	
Act Administrativ nr. 9933, din 02/06/2008 emis de CJSDPAT Cluj;	
B1	A1
Intabulare, drept de PROPRIETATE, dobandit prin Reconstituire, cota actuala 1/1, cota initiala 1/1 1) COJOCNEAN IOAN, Lipsa CNP	

C. Partea III. SARCINI .

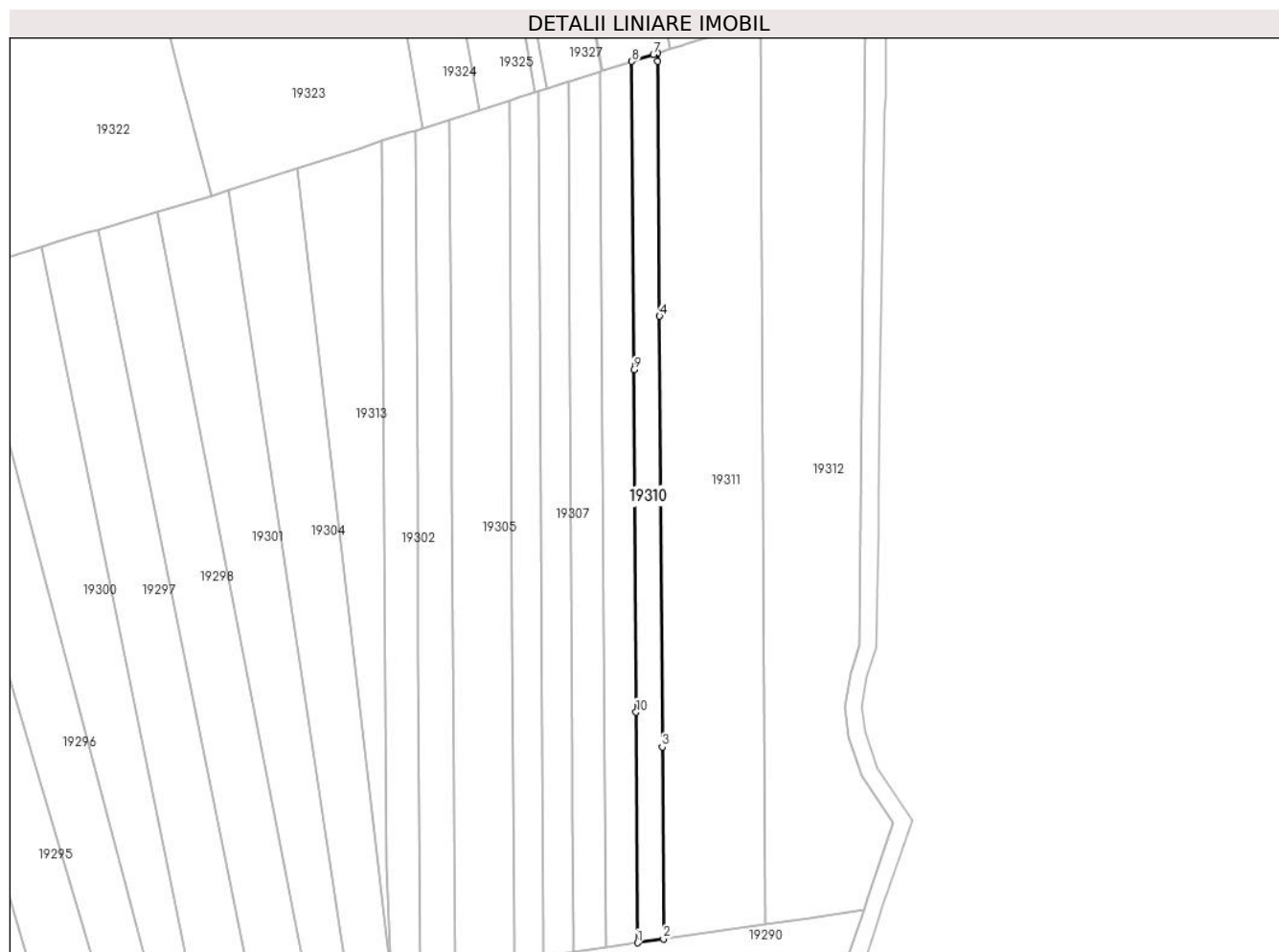
Inscrieri privind dezmembramintele dreptului de proprietate, drepturi reale de garanție și sarcini	Referințe
NU SUNT	

Anexa Nr. 1 La Partea I

Teren

Nr cadastral	Suprafața (mp)*	Observații / Referințe
	1.250	

* Suprafața este determinată în planul de proiecție Stereo 70.



Date referitoare la teren

Crt	Categorie folosință	Intravilan	Suprafața (mp)	Tarla	Parcelă	Nr. topo	Observații / Referințe
1	arabil	NU	1.250	28	16/4/1	-	

Lungime Segmente

1) Valorile lungimilor segmentelor sunt obținute din proiecție în plan.

Punct început	X / Y	Punct sfârșit	X / Y	Lungime segment (** (m)
1	413.012,821 590.494,774	2	413.018,876 590.495,653	6.119
2	413.018,876 590.495,653	3	413.018,593 590.540,44	44.788
3	413.018,593 590.540,44	4	413.017,957 590.641,052	100.614
4	413.017,957 590.641,052	5	413.017,582 590.700,486	59.435
5	413.017,582 590.700,486	6	413.017,57 590.702,409	1.923

Punct început	X / Y	Punct sfârșit	X / Y	Lungime segment (** (m)
6	413.017,57 590.702,409	7	413.016,532 590.702,079	1.089
7	413.016,532 590.702,079	8	413.011,521 590.700,483	5.26
8	413.011,521 590.700,483	9	413.011,975 590.628,515	71.969
9	413.011,975 590.628,515	10	413.012,48 590.548,596	79.921
10	413.012,48 590.548,596	1	413.012,821 590.494,774	53.823

** Lungimile segmentelor sunt determinate în planul de proiecție Stereo 70 și sunt rotunjite la 1 milimetru.

*** Distanța dintre puncte este formată din segmente cumulate ce sunt mai mici decât valoarea 1 milimetru.

**DATE DESPRE IMOBILUL NR. 19311**

Oficiul de Cadastru și Publicitate Imobiliară CLUJ
Biroul de Cadastru și Publicitate Imobiliară Cluj-Napoca

A. Partea I. Descrierea imobilului

TEREN Extravilan

Adresa: Jud. Cluj

Nr. Crt	Nr cadastral Nr. topografic	Suprafața* (mp)	Observații / Referințe
A1		5.000	Sector cadastral:9 Teren neimprejmuit;

B. Partea II. Proprietari și acte

Inscrieri privitoare la dreptul de proprietate și alte drepturi reale	Referințe
/	
Act Administrativ nr. 3219/2581, din 29/06/2004 emis de CJSDPAT Cluj;	
B1	A1
Intabulare, drept de PROPRIETATE, dobandit prin Reconstituire, cota actuala 1/1, cota initiala 1/1 1) PACURAR IOAN, Lipsa CNP	

C. Partea III. SARCINI .

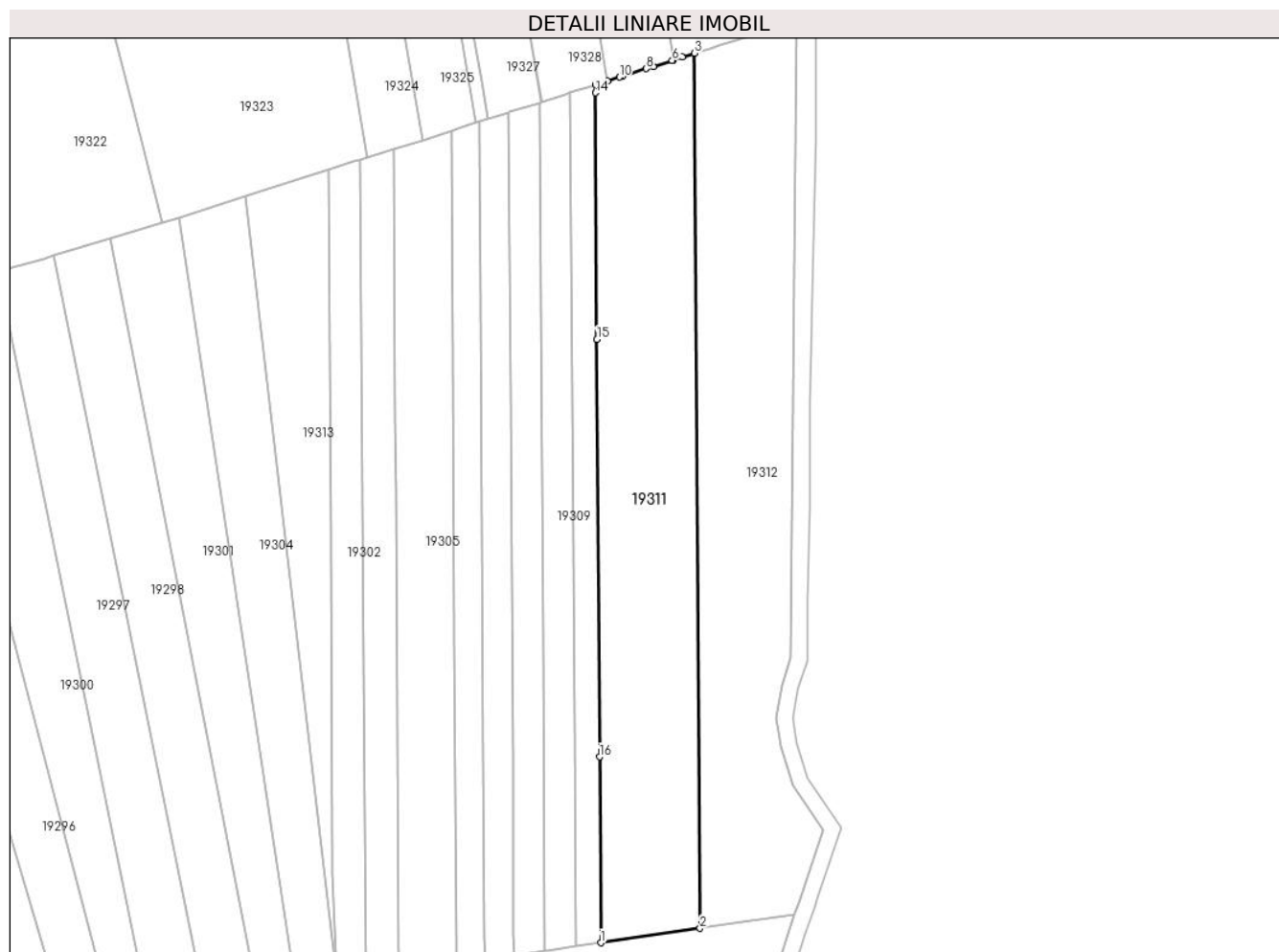
Inscrieri privind dezmembramintele dreptului de proprietate, drepturi reale de garanție și sarcini	Referințe
NU SUNT	

Anexa Nr. 1 La Partea I

Teren

Nr cadastral	Suprafața (mp)*	Observații / Referințe
	5.000	

* Suprafața este determinată în planul de proiecție Stereo 70.



Date referitoare la teren

Crt	Categorie folosință	Intravilan	Suprafața (mp)	Tarla	Parcelă	Nr. topo	Observații / Referințe
1	arabil	NU	5.000	28/1	17/1/1	-	

Lungime Segmente

1) Valorile lungimilor segmentelor sunt obținute din proiecție în plan.

Punct început	X / Y	Punct sfârșit	X / Y	Lungime segment (** (m)
1	413.018,876 590.495,653	2	413.042,797 590.499,127	24.172
2	413.042,797 590.499,127	3	413.041,465 590.710,021	210.899
3	413.041,465 590.710,021	4	413.038,483 590.709,072	3.13
4	413.038,483 590.709,072	5	413.036,437 590.708,42	2.148
5	413.036,437 590.708,42	6	413.036,066 590.708,302	0.389

Punct început	X / Y	Punct sfârșit	X / Y	Lungime segment (** (m)
6	413.036,066 590.708,302	7	413.031,549 590.706,863	4.741
7	413.031,549 590.706,863	8	413.029,764 590.706,294	1.873
8	413.029,764 590.706,294	9	413.024,084 590.704,484	5.962
9	413.024,084 590.704,484	10	413.023,393 590.704,265	0.724
10	413.023,393 590.704,265	11	413.020,483 590.703,337	3.054
11	413.020,483 590.703,337	12	413.018,154 590.702,596	2.444
12	413.018,154 590.702,596	13	413.017,57 590.702,409	0.614
13	413.017,57 590.702,409	14	413.017,582 590.700,486	1.923
14	413.017,582 590.700,486	15	413.017,957 590.641,052	59.435
15	413.017,957 590.641,052	16	413.018,593 590.540,44	100.614
16	413.018,593 590.540,44	1	413.018,876 590.495,653	44.788

** Lungimile segmentelor sunt determinate în planul de proiecție Stereo 70 și sunt rotunjite la 1 milimetru.

*** Distanța dintre puncte este formată din segmente cumulate ce sunt mai mici decât valoarea 1 milimetru.

**DATE DESPRE IMOBILUL NR. 19312**

Oficiul de Cadastru și Publicitate Imobiliară CLUJ
Biroul de Cadastru și Publicitate Imobiliară Cluj-Napoca

A. Partea I. Descrierea imobilului

TEREN Extravilan

Adresa: Jud. Cluj

Nr. Crt	Nr cadastral Nr. topografic	Suprafața* (mp)	Observații / Referințe
A1	50228	5.000	Sector cadastral:9 Teren neimprejmuit;

B. Partea II. Proprietari și acte

Inscrieri privitoare la dreptul de proprietate și alte drepturi reale		Referințe
29576 / 11/03/2010		
Act Administrativ nr. 3219/2580, din 29/06/2004 emis de CJSIPT CLUJ (hotarare judecatoreasca nr. 1521/04-11-2009 emis de JUDECATORIA GHERLA; act administrativ nr. 103/19-02-2010 emis de PRIMARIA COJOCNA; act administrativ nr. 1230108746206/19-02-2010 emis de PRIMARIA COJOCNA; act notarial nr. 448/09-02-2010 emis de BNPA: DOROBANTIU SIMONA IUSTINA;);		
B1	Intabulare, drept de PROPRIETATEreconstituire - L. 18/1991, dobandit prin Lege, cota actuala 1/1, cota initiala 1/1 1) PACURAR GAVRILĂ	A1
Hotarare Judecatoreasca nr. 1521, din 04/11/2009 emis de JUDECATORIA GHERLA (act administrativ nr. 103/19-02-2010 emis de PRIMARIA COJOCNA; act administrativ nr. 1230108746206/19-02-2010 emis de PRIMARIA COJOCNA; act notarial nr. 448/09-02-2010 emis de BNPA: DOROBANTIU SIMONA IUSTINA;);		
B3	se notează respingerea capătului de cerere privind întabularea dreptului de proprietate a lui PĂCURAR VIOREL, în baza sentinței civile nr 1521/04.11.2009 - Judecătoria GHERLA, jud. Cluj	A1

C. Partea III. SARCINI .

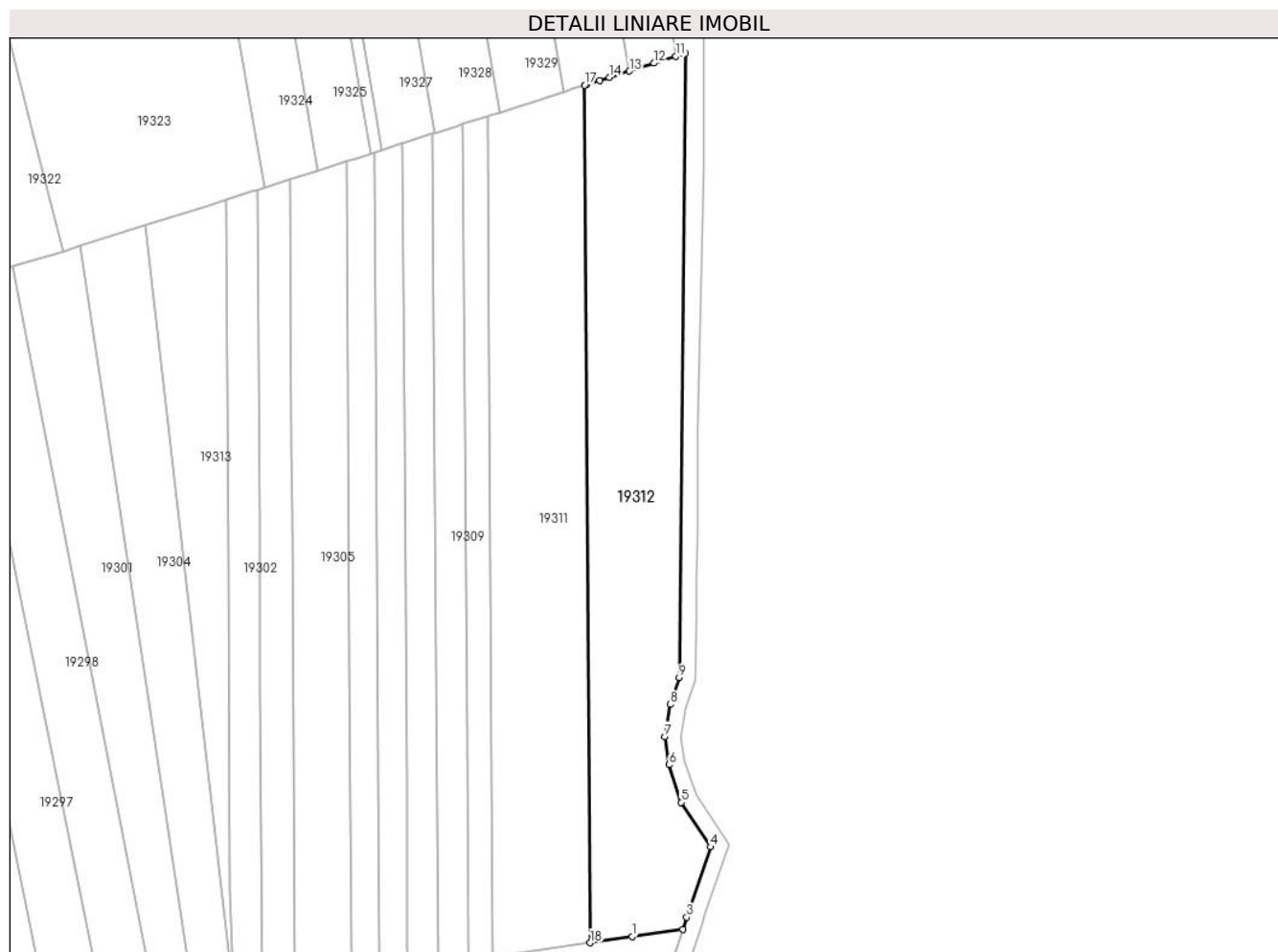
Inscrieri privind dezmembramintele dreptului de proprietate, drepturi reale de garanție și sarcini	Referințe
NU SUNT	

Anexa Nr. 1 La Partea I

Teren

Nr cadastral	Suprafața (mp)*	Observații / Referințe
50228	5.000	

* Suprafața este determinată în planul de proiecție Stereo 70.



Date referitoare la teren

Crt	Categorie folosință	Intravilan	Suprafața (mp)	Tarla	Parcelă	Nr. topo	Observații / Referințe
1	arabil	NU	5.000	28/1	17/2/1	-	Imobil identificat în CF în T 28/1 în realitate se afla în T 28

Lungime Segmente

1) Valorile lungimilor segmentelor sunt obținute din proiecție în plan.

Punct început	X / Y	Punct sfârșit	X / Y	Lungime segment (** (m)
1	413.053,143 590.500,629	2	413.065,632 590.502,443	12.62
2	413.065,632 590.502,443	3	413.066,612 590.505,38	3.096
3	413.066,612 590.505,38	4	413.072,492 590.522,703	18.294
4	413.072,492 590.522,703	5	413.065,227 590.533,671	13.156
5	413.065,227 590.533,671	6	413.062,211 590.542,905	9.714

Punct început	X / Y	Punct sfârșit	X / Y	Lungime segment (** (m)
6	413.062,211 590.542,905	7	413.061,217 590.549,862	7.028
7	413.061,217 590.549,862	8	413.062,57 590.557,785	8.038
8	413.062,57 590.557,785	9	413.064,698 590.564,328	6.881
9	413.064,698 590.564,328	10	413.066,202 590.717,902	153.581
10	413.066,202 590.717,902	11	413.063,949 590.717,184	2.365
11	413.063,949 590.717,184	12	413.058,52 590.715,455	5.698
12	413.058,52 590.715,455	13	413.052,506 590.713,539	6.312
13	413.052,506 590.713,539	14	413.047,537 590.711,956	5.215
14	413.047,537 590.711,956	15	413.045,127 590.711,188	2.529
15	413.045,127 590.711,188	16	413.041,923 590.710,167	3.362
16	413.041,923 590.710,167	17	413.041,465 590.710,021	0.48
17	413.041,465 590.710,021	18	413.042,797 590.499,127	210.899
18	413.042,797 590.499,127	1	413.053,143 590.500,629	10.454

** Lungimile segmentelor sunt determinate în planul de proiecție Stereo 70 și sunt rotunjite la 1 milimetru.

*** Distanța dintre puncte este formată din segmente cumulate ce sunt mai mici decât valoarea 1 milimetru.

**DATE DESPRE IMOBILUL NR. 19313**

Oficiul de Cadastru și Publicitate Imobiliară CLUJ
Biroul de Cadastru și Publicitate Imobiliară Cluj-Napoca

A. Partea I. Descrierea imobilului

TEREN Extravilan

Adresa: Jud. Cluj

Nr. Crt	Nr cadastral Nr. topografic	Suprafața* (mp)	Observații / Referințe
A1		1.879	Sector cadastral:9 Teren neimprejmuit;

B. Partea II. Proprietari și acte

Inscrieri privitoare la dreptul de proprietate și alte drepturi reale		Referințe
/		
Act Normativ nr. 7, din 13/03/1996 emis de PARLAMENTUL ROMANIEI;		
B1	Inscrierea provizorie, drept de PROPRIETATE, dobandit prin Lege, cota actuala 1/1, cota initiala 1/1	A1
1) COMUNA COJOCNA, CIF:5022204, PROPRIETAR NEIDENTIFICAT		

C. Partea III. SARCINI .

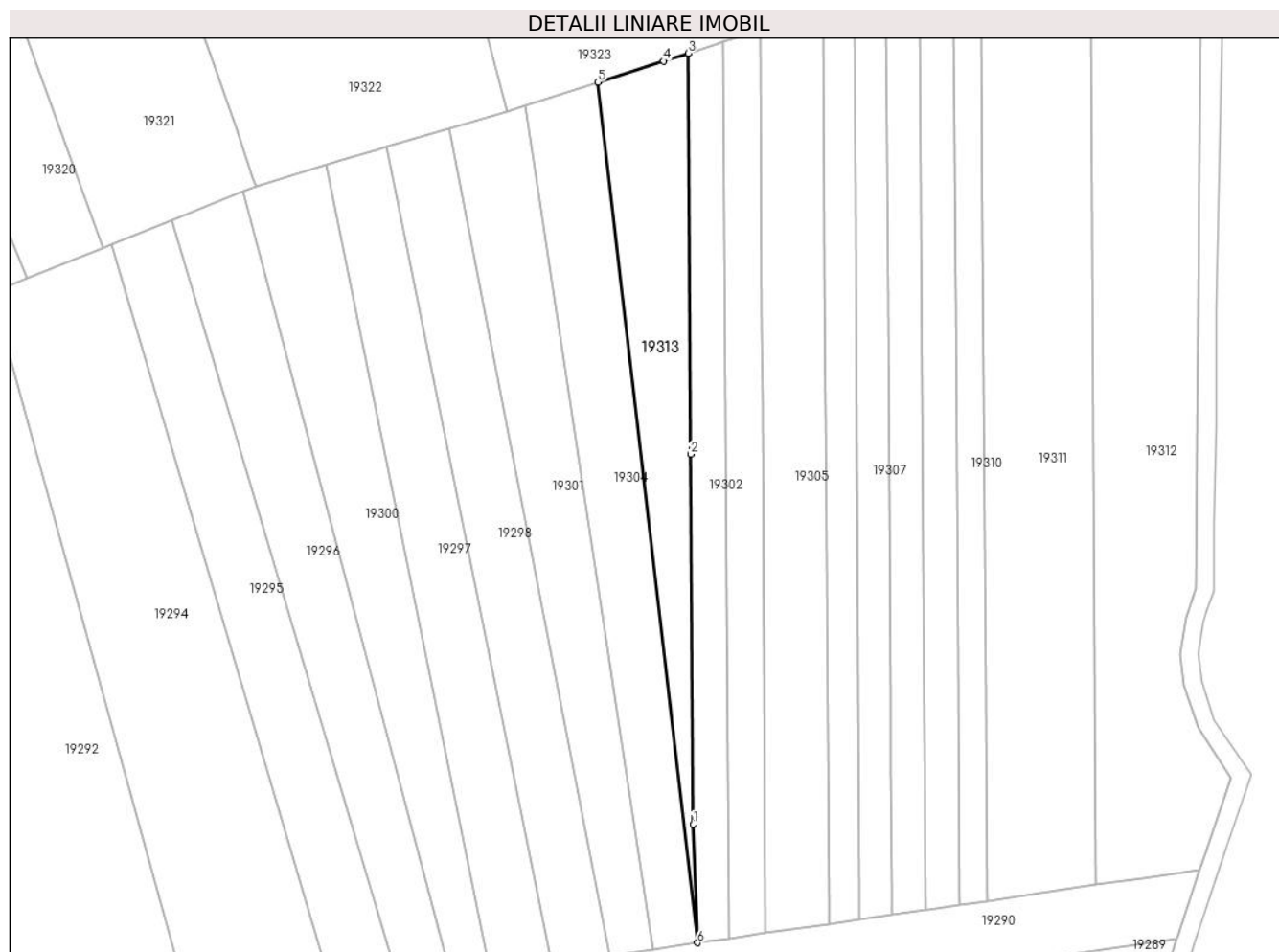
Inscrieri privind dezmembramintele dreptului de proprietate, drepturi reale de garanție și sarcini	Referințe
NU SUNT	

Anexa Nr. 1 La Partea I

Teren

Nr cadastral	Suprafața (mp)*	Observații / Referințe
	1.879	

* Suprafața este determinată în planul de proiecție Stereo 70.



Date referitoare la teren

Crt	Categorie folosință	Intra vilan	Suprafața (mp)	Tarla	Parcelă	Nr. topo	Observații / Referințe
1	arabil	NU	1.879	28	-	-	

Lungime Segmente

1) Valorile lungimilor segmentelor sunt obținute din proiecție în plan.

Punct început	X / Y	Punct sfârșit	X / Y	Lungime segment (** (m)
1	412.954,216 590.512,418	2	412.953,701 590.593,75	81.333
2	412.953,701 590.593,75	3	412.953,144 590.681,887	88.138
3	412.953,144 590.681,887	4	412.947,735 590.680,163	5.677
4	412.947,735 590.680,163	5	412.933,261 590.675,552	15.191
5	412.933,261 590.675,552	6	412.955,22 590.486,409	190.414

Punct început	X / Y	Punct sfârșit	X / Y	Lungime segment (** (m)
6	412.955,22 590.486,409	1	412.954,216 590.512,418	26.029

** Lungimile segmentelor sunt determinate în planul de proiecție Stereo 70 și sunt rotunjite la 1 milimetru.

*** Distanța dintre puncte este formată din segmente cumulate ce sunt mai mici decât valoarea 1 milimetru.

**DATE DESPRE IMOBILUL NR. 19314**

Oficiul de Cadastru și Publicitate Imobiliară CLUJ
Biroul de Cadastru și Publicitate Imobiliară Cluj-Napoca

A. Partea I. Descrierea imobilului

TEREN Extravilan

Adresa: Jud. Cluj

Nr. Crt	Nr cadastral Nr. topografic	Suprafața* (mp)	Observații / Referințe
A1		6.122	Sector cadastral:9 Teren neimprejmuit;

B. Partea II. Proprietari și acte

Inscrieri privitoare la dreptul de proprietate și alte drepturi reale		Referințe
/		
Act Normativ nr. 7, din 13/03/1996 emis de PARLAMENTUL ROMANIEI;		
B1	Inscrierea provizorie, drept de PROPRIETATE, dobandit prin Lege, cota actuala 1/1, cota initiala 1/1	A1
1) COMUNA COJOCNA, CIF:5022204, PROPRIETAR NEIDENTIFICAT		

C. Partea III. SARCINI .

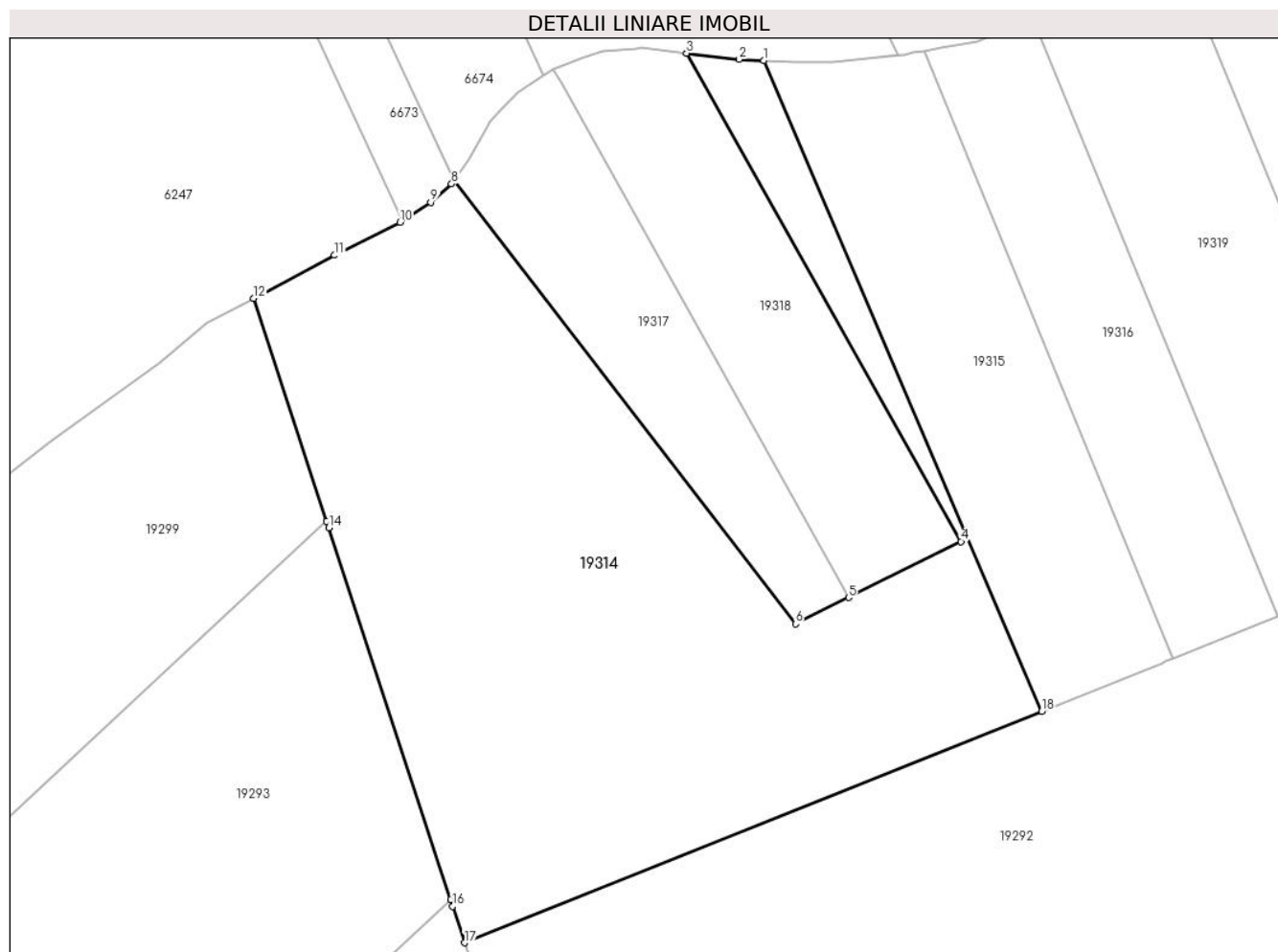
Inscrieri privind dezmembramintele dreptului de proprietate, drepturi reale de garanție și sarcini	Referințe
NU SUNT	

Anexa Nr. 1 La Partea I

Teren

Nr cadastral	Suprafața (mp)*	Observații / Referințe
	6.122	

* Suprafața este determinată în planul de proiecție Stereo 70.



Date referitoare la teren

Crt	Categorie folosință	Intra vilan	Suprafața (mp)	Tarla	Parcelă	Nr. topo	Observații / Referințe
1	pașune	NU	6.122	28	-	-	

Lungime Segmente

1) Valorile lungimilor segmentelor sunt obținute din proiecție în plan.

Punct început	X / Y	Punct sfârșit	X / Y	Lungime segment (** (m)
1	412.712,663 590.703,957	2	412.709,121 590.704,121	3.545
2	412.709,121 590.704,121	3	412.701,54 590.705,007	7.633
3	412.701,54 590.705,007	4	412.741,072 590.634,708	80.652
4	412.741,072 590.634,708	5	412.724,858 590.626,64	18.11
5	412.724,858 590.626,64	6	412.717,225 590.622,841	8.526

Punct început	X / Y	Punct sfârșit	X / Y	Lungime segment (** (m)
6	412.717,225 590.622,841	7	412.667,963 590.686,63	80.596
7	412.667,963 590.686,63	8	412.667,646 590.686,194	0.539
8	412.667,646 590.686,194	9	412.664,679 590.683,546	3.977
9	412.664,679 590.683,546	10	412.660,228 590.680,687	5.29
10	412.660,228 590.680,687	11	412.650,797 590.675,92	10.567
11	412.650,797 590.675,92	12	412.639,145 590.669,737	13.191
12	412.639,145 590.669,737	13	412.649,681 590.637,591	33.829
13	412.649,681 590.637,591	14	412.649,977 590.636,69	0.949
14	412.649,977 590.636,69	15	412.667,521 590.583,162	56.33
15	412.667,521 590.583,162	16	412.667,84 590.582,189	1.024
16	412.667,84 590.582,189	17	412.669,561 590.576,936	5.528
17	412.669,561 590.576,936	18	412.752,695 590.610,262	89.564
18	412.752,695 590.610,262	1	412.712,663 590.703,957	101.888

** Lungimile segmentelor sunt determinate în planul de proiecție Stereo 70 și sunt rotunjite la 1 milimetru.

*** Distanța dintre puncte este formată din segmente cumulate ce sunt mai mici decât valoarea 1 milimetru.

**DATE DESPRE IMOBILUL NR. 19315**

Oficiul de Cadastru și Publicitate Imobiliară CLUJ
Biroul de Cadastru și Publicitate Imobiliară Cluj-Napoca

A. Partea I. Descrierea imobilului

TEREN Extravilan

Adresa: Jud. Cluj

Nr. Crt	Nr cadastral Nr. topografic	Suprafața* (mp)	Observații / Referințe
A1		2.060	Sector cadastral:9 Teren neimprejmuit;

B. Partea II. Proprietari și acte

Inscrieri privitoare la dreptul de proprietate și alte drepturi reale	Referințe
/	
Act Administrativ nr. 3219/2589, din 29/06/2004 emis de CJSDPAT Cluj;	
B1	A1
Intabulare, drept de PROPRIETATE, dobandit prin Reconstituire, cota actuala 1/1, cota initiala 1/1	
1) DEZMIREAN VASILE, Lipsa CNP	

C. Partea III. SARCINI .

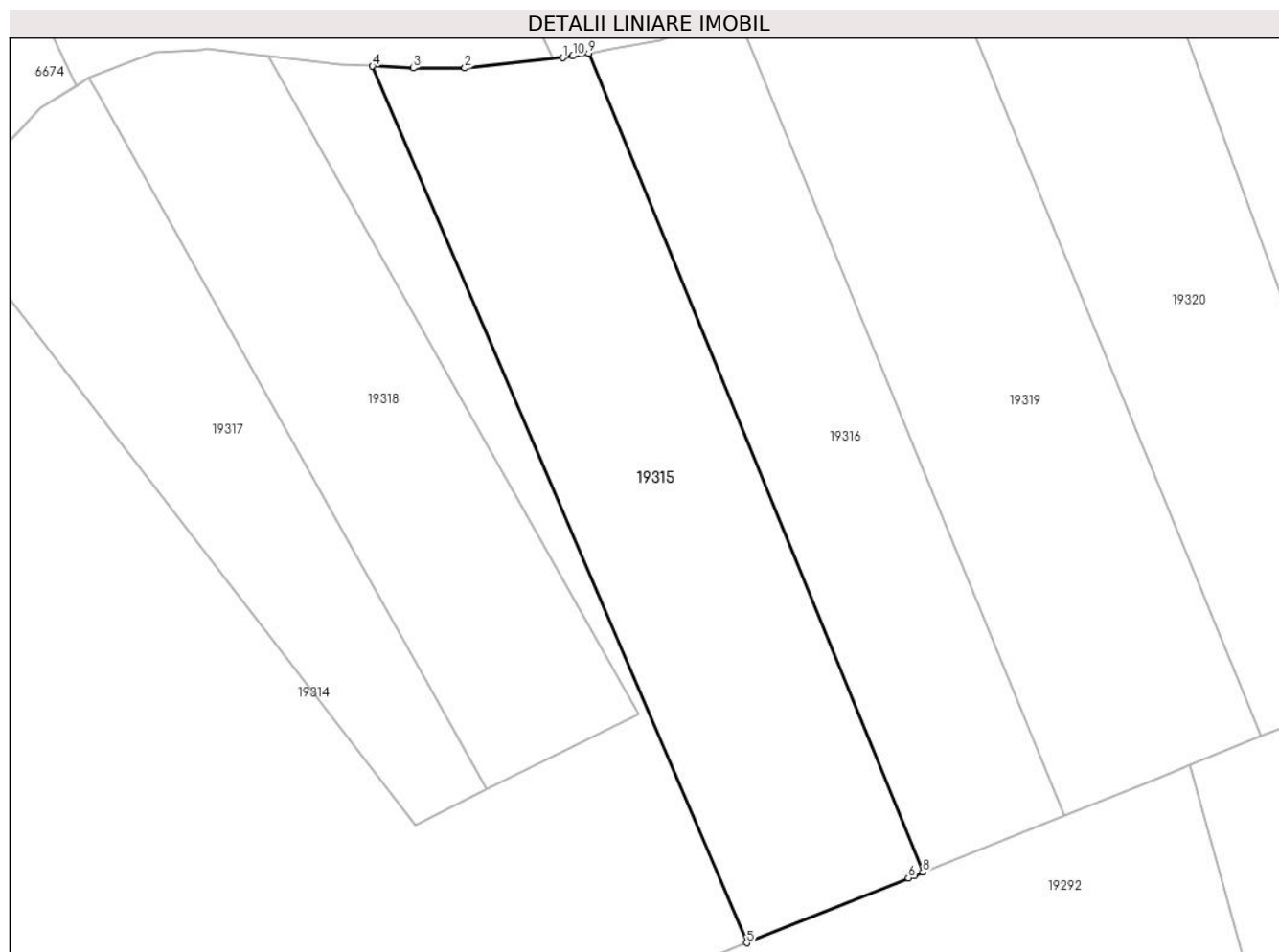
Inscrieri privind dezmembramintele dreptului de proprietate, drepturi reale de garanție și sarcini	Referințe
NU SUNT	

Anexa Nr. 1 La Partea I

Teren

Nr cadastral	Suprafața (mp)*	Observații / Referințe
	2.060	

* Suprafața este determinată în planul de proiecție Stereo 70.



Date referitoare la teren

Crt	Categorie folosință	Intra vilan	Suprafața (mp)	Tarla	Parcelă	Nr. topo	Observații / Referințe
1	arabil	NU	2.060	28/1	7/2/1	-	

Lungime Segmente

1) Valorile lungimilor segmentelor sunt obținute din proiecție în plan.

Punct început	X / Y	Punct sfârșit	X / Y	Lungime segment (** (m)
1	412.733,012 590.704,856	2	412.722,537 590.703,754	10.533
2	412.722,537 590.703,754	3	412.717,023 590.703,754	5.513
3	412.717,023 590.703,754	4	412.712,663 590.703,957	4.365
4	412.712,663 590.703,957	5	412.752,695 590.610,262	101.888
5	412.752,695 590.610,262	6	412.769,982 590.617,192	18.625

Punct început	X / Y	Punct sfârșit	X / Y	Lungime segment (** (m)
6	412.769,982 590.617,192	7	412.770,615 590.617,446	0.682
7	412.770,615 590.617,446	8	412.771,54 590.617,817	0.997
8	412.771,54 590.617,817	9	412.735,787 590.705,343	94.546
9	412.735,787 590.705,343	10	412.734,095 590.705,046	1.718
10	412.734,095 590.705,046	1	412.733,012 590.704,856	1.099

** Lungimile segmentelor sunt determinate în planul de proiecție Stereo 70 și sunt rotunjite la 1 milimetru.

*** Distanța dintre puncte este formată din segmente cumulate ce sunt mai mici decât valoarea 1 milimetru.

**DATE DESPRE IMOBILUL NR. 19316**

Oficiul de Cadastru și Publicitate Imobiliară CLUJ
 Biroul de Cadastru și Publicitate Imobiliară Cluj-Napoca

A. Partea I. Descrierea imobilului

TEREN Extravilan

Adresa: Jud. Cluj

Nr. Crt	Nr cadastral Nr. topografic	Suprafața* (mp)	Observații / Referințe
A1	59666	1.520	Sector cadastral:9 Teren neimprejmuit;

B. Partea II. Proprietari și acte

Inscrieri privitoare la dreptul de proprietate și alte drepturi reale		Referințe
28357 / 09/02/2022		
Act Notarial nr. 23, din 09/02/2022 emis de Pop Lenuta Anisoara;		
B3	Intabulare, drept de PROPRIETATEcu titlu de drept donație, dobandit prin Conventie, cota actuala 1/1, cota initiala 1/1 1) MORAR VALERIAN-MARCEL , bun propriu	A1

C. Partea III. SARCINI .

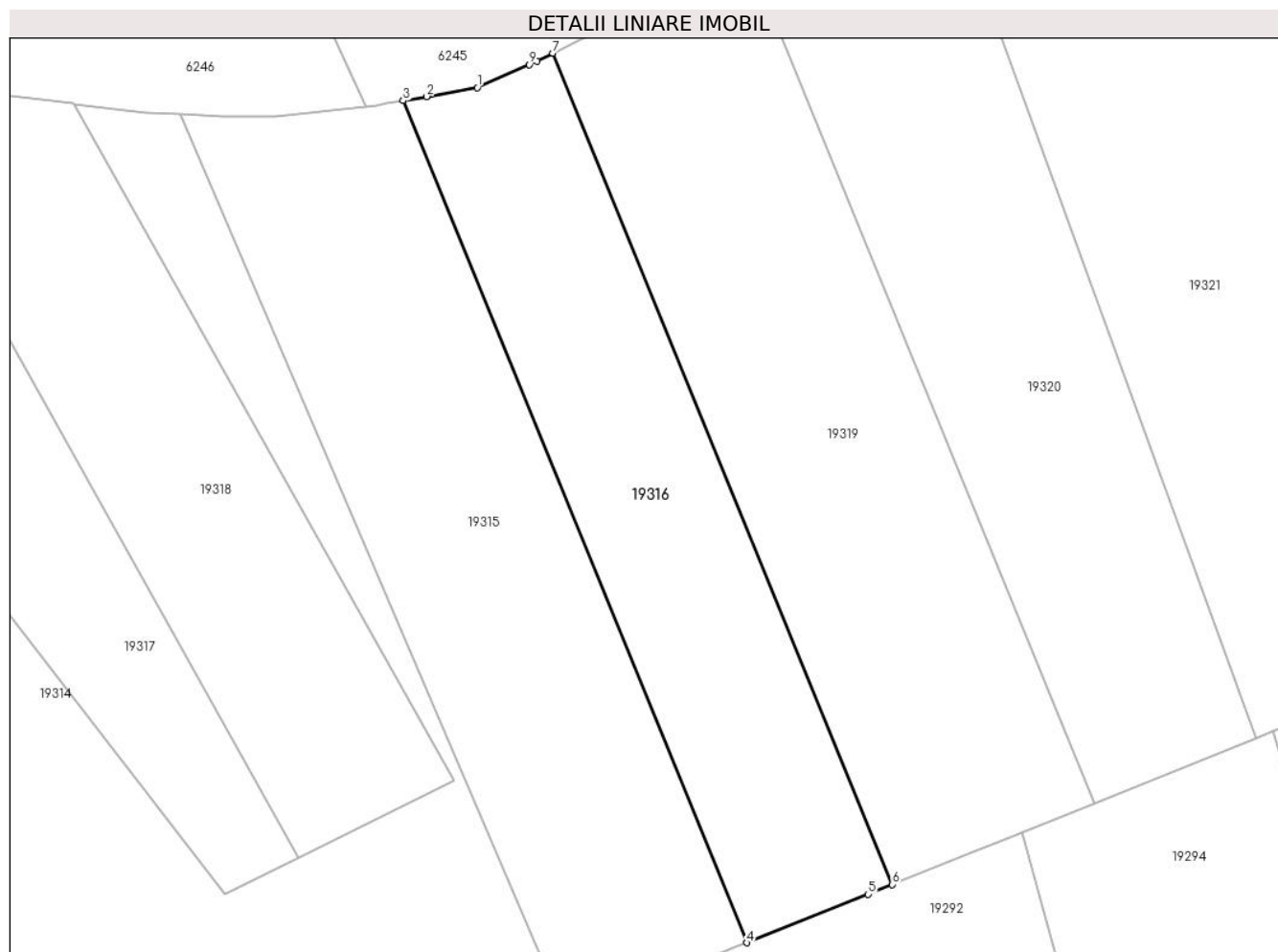
Inscrieri privind dezmembramintele dreptului de proprietate, drepturi reale de garanție și sarcini	Referințe
NU SUNT	

Anexa Nr. 1 La Partea I

Teren

Nr cadastral	Suprafața (mp)*	Observații / Referințe
59666	1.520	

* Suprafața este determinată în planul de proiecție Stereo 70.



Date referitoare la teren

Crt	Categorie folosință	Intravilan	Suprafața (mp)	Tarla	Parcelă	Nr. topo	Observații / Referințe
1	arabil	NU	1.520	28	14/6/1	-	

Lungime Segmente

1) Valorile lungimilor segmentelor sunt obținute din proiecție în plan.

Punct început	X / Y	Punct sfârșit	X / Y	Lungime segment (** (m)
1	412.743,487 590.706,693	2	412.738,25 590.705,775	5.318
2	412.738,25 590.705,775	3	412.735,787 590.705,343	2.5
3	412.735,787 590.705,343	4	412.771,54 590.617,817	94.546
4	412.771,54 590.617,817	5	412.784,139 590.622,868	13.573
5	412.784,139 590.622,868	6	412.786,648 590.623,874	2.703

Punct început	X / Y	Punct sfârșit	X / Y	Lungime segment (** (m)
6	412.786,648 590.623,874	7	412.751,355 590.710,273	93.33
7	412.751,355 590.710,273	8	412.749,736 590.709,448	1.818
8	412.749,736 590.709,448	9	412.748,919 590.709,088	0.892
9	412.748,919 590.709,088	1	412.743,487 590.706,693	5.937

** Lungimile segmentelor sunt determinate în planul de proiecție Stereo 70 și sunt rotunjite la 1 milimetru.

*** Distanța dintre puncte este formată din segmente cumulate ce sunt mai mici decât valoarea 1 milimetru.

**DATE DESPRE IMOBILUL NR. 19317**

Oficiul de Cadastru și Publicitate Imobiliară CLUJ
Biroul de Cadastru și Publicitate Imobiliară Cluj-Napoca

A. Partea I. Descrierea imobilului

TEREN Extravilan

Adresa: Jud. Cluj

Nr. Crt	Nr cadastral Nr. topografic	Suprafața* (mp)	Observații / Referințe
A1	59773	1.250	Sector cadastral:9 Teren neimprejmuit;

B. Partea II. Proprietari și acte

Inscrieri privitoare la dreptul de proprietate și alte drepturi reale	Referințe
181402 / 25/08/2022	
Act Notarial nr. 4523, din 18/08/2022 emis de AL-KASSAS AZIZA-RAIDA (act administrativ nr 176404 din 18.08.2022, emis de OCPI CJ;act administrativ nr 1 din 18.08.2022, emis de AL-KASSAS AZIZA-RAIDA);	
B3	A1
Intabulare, drept de PROPRIETATE dare in plata, dobandit prin Conventie, cota actuala 1/1, cota initiala 1/1	
1) SASNIREȘAN MARIUS-IOAN, si sotia	
2) SASNIREȘAN CLAUDIA-IULIA, bun comun	

C. Partea III. SARCINI .

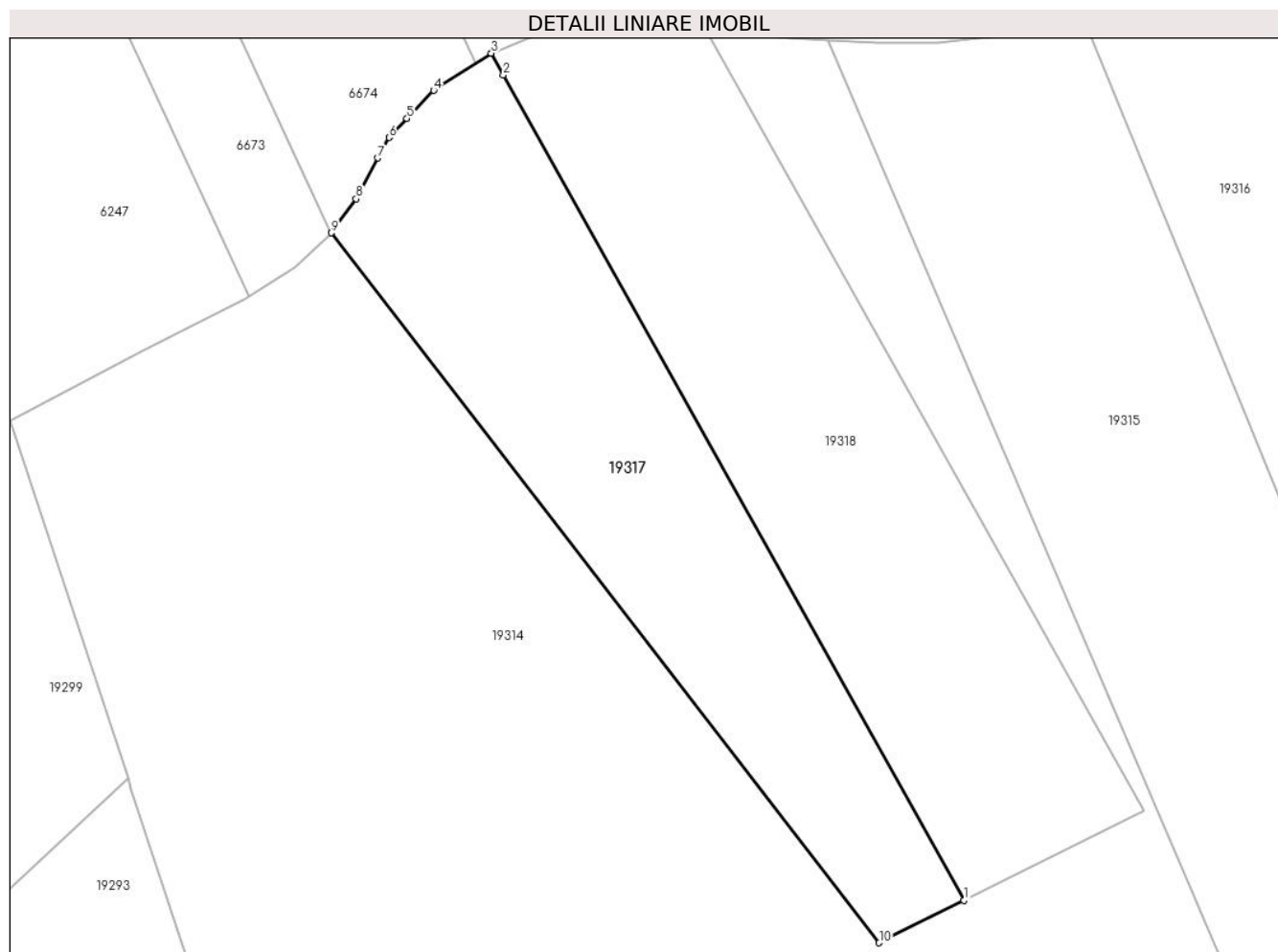
Inscrieri privind dezmembramintele dreptului de proprietate, drepturi reale de garanție și sarcini	Referințe
NU SUNT	

Anexa Nr. 1 La Partea I

Teren

Nr cadastral	Suprafața (mp)*	Observații / Referințe
59773	1.250	

* Suprafața este determinată în planul de proiecție Stereo 70.



Date referitoare la teren

Crt	Categorie folosință	Intravilan	Suprafața (mp)	Tarla	Parcelă	Nr. topo	Observații / Referințe
1	arabil	NU	1.250	28	16/4/1	-	

Lungime Segmente

1) Valorile lungimilor segmentelor sunt obținute din proiecție în plan.

Punct început	X / Y	Punct sfârșit	X / Y	Lungime segment (** (m)
1	412.724,858 590.626,64	2	412.683,443 590.700,818	84.957
2	412.683,443 590.700,818	3	412.682,354 590.702,768	2.233
3	412.682,354 590.702,768	4	412.677,183 590.699,433	6.153
4	412.677,183 590.699,433	5	412.674,772 590.696,897	3.499
5	412.674,772 590.696,897	6	412.673,156 590.695,197	2.346

Punct început	X / Y	Punct sfârșit	X / Y	Lungime segment (** (m)
6	412.673,156 590.695,197	7	412.672,164 590.693,355	2.093
7	412.672,164 590.693,355	8	412.670,189 590.689,689	4.164
8	412.670,189 590.689,689	9	412.667,963 590.686,63	3.783
9	412.667,963 590.686,63	10	412.717,225 590.622,841	80.596
10	412.717,225 590.622,841	1	412.724,858 590.626,64	8.526

** Lungimile segmentelor sunt determinate în planul de proiecție Stereo 70 și sunt rotunjite la 1 milimetru.

*** Distanța dintre puncte este formată din segmente cumulate ce sunt mai mici decât valoarea 1 milimetru.

**DATE DESPRE IMOBILUL NR. 19318**

Oficiul de Cadastru și Publicitate Imobiliară CLUJ
Biroul de Cadastru și Publicitate Imobiliară Cluj-Napoca

A. Partea I. Descrierea imobilului

TEREN Extravilan

Adresa: Jud. Cluj

Nr. Crt	Nr cadastral Nr. topografic	Suprafața* (mp)	Observații / Referințe
A1	59779	1.528	Sector cadastral:9 Teren neimprejmuit;

B. Partea II. Proprietari și acte

Inscrieri privitoare la dreptul de proprietate și alte drepturi reale	Referințe
181403 / 25/08/2022	
Act Notarial nr. 4523, din 18/08/2022 emis de AL-KASSAS AZIZA-RAIDA (act administrativ nr 176405 din 18.08.2022, emis de OCPI CJ;act administrativ nr 1 din 18.08.2022, emis de AL-KASSAS AZIZA-RAIDA);	
B3	A1
Intabulare, drept de PROPRIETATE dare in plata, dobandit prin Conventie, cota actuala 1/1, cota initiala 1/1	
1) SASNIREȘAN MARIUS-IOAN, si sotia	
2) SASNIREȘAN CLAUDIA-IULIA, bun comun	

C. Partea III. SARCINI .

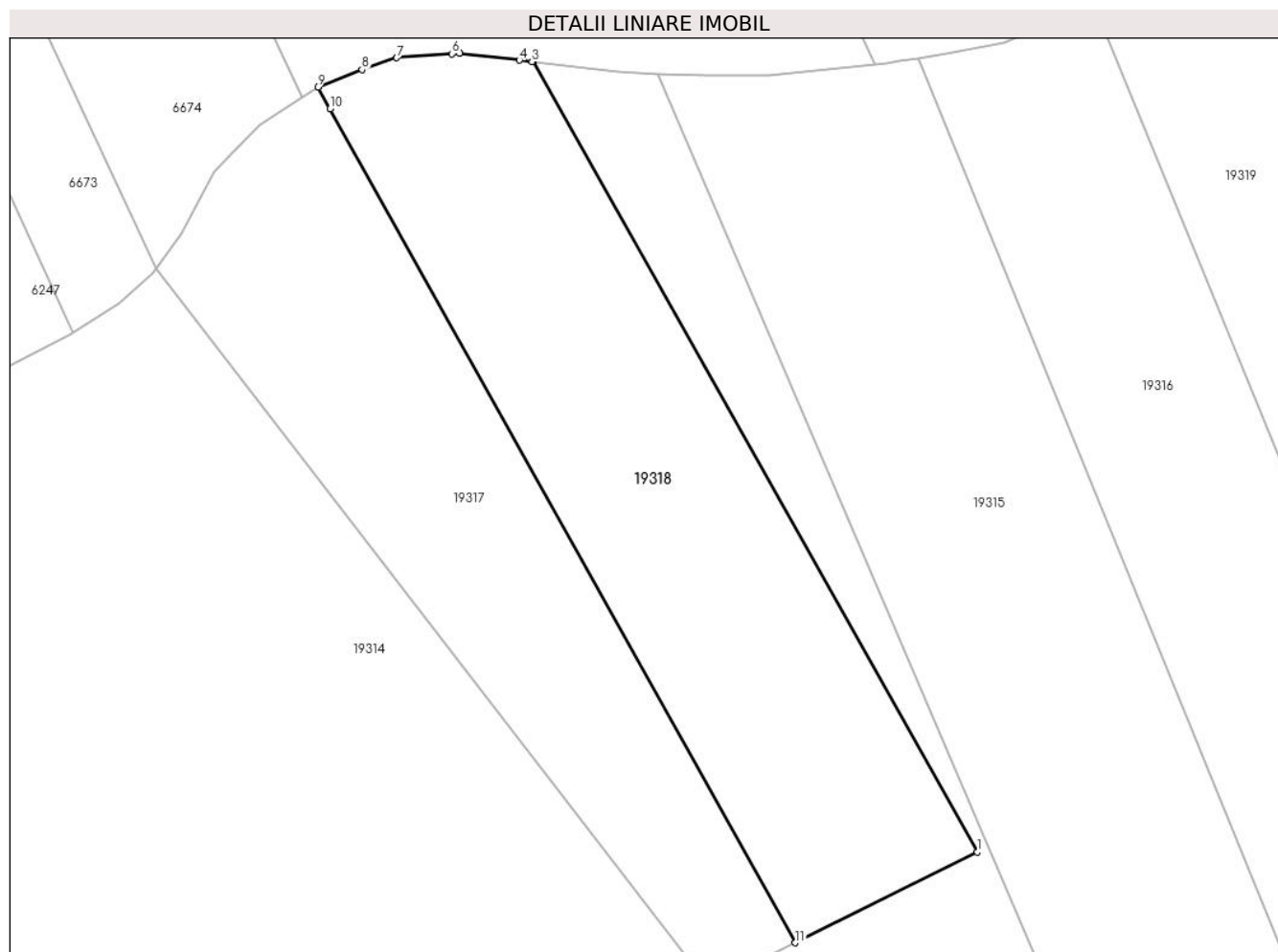
Inscrieri privind dezmembramintele dreptului de proprietate, drepturi reale de garanție și sarcini	Referințe
NU SUNT	

Anexa Nr. 1 La Partea I

Teren

Nr cadastral	Suprafața (mp)*	Observații / Referințe
59779	1.528	

* Suprafața este determinată în planul de proiecție Stereo 70.



Date referitoare la teren

Crt	Categorie folosință	Intravilan	Suprafața (mp)	Tarla	Parcelă	Nr. topo	Observații / Referințe
1	arabil	NU	1.528	28/1	16/2/1	-	Imobil identificat în CF în T28/1 în realitate se afla în T28.

Lungime Segmente

1) Valorile lungimilor segmentelor sunt obținute din proiecție în plan.

Punct început	X / Y	Punct sfârșit	X / Y	Lungime segment (** (m)
1	412.741,072 590.634,708	2	412.701,54 590.705,007	80.652
2	412.701,54 590.705,007	3	412.701,407 590.705,023	0.134
3	412.701,407 590.705,023	4	412.700,288 590.705,153	1.127
4	412.700,288 590.705,153	5	412.694,97 590.705,775	5.354
5	412.694,97 590.705,775	6	412.694,294 590.705,725	0.678

Punct început	X / Y	Punct sfârșit	X / Y	Lungime segment (** (m)
6	412.694,294 590.705,725	7	412.689,369 590.705,365	4.938
7	412.689,369 590.705,365	8	412.686,296 590.704,305	3.251
8	412.686,296 590.704,305	9	412.682,354 590.702,768	4.231
9	412.682,354 590.702,768	10	412.683,443 590.700,818	2.233
10	412.683,443 590.700,818	11	412.724,858 590.626,64	84.957
11	412.724,858 590.626,64	1	412.741,072 590.634,708	18.11

** Lungimile segmentelor sunt determinate în planul de proiecție Stereo 70 și sunt rotunjite la 1 milimetru.

*** Distanța dintre puncte este formată din segmente cumulate ce sunt mai mici decât valoarea 1 milimetru.

**DATE DESPRE IMOBILUL NR. 19319**

Oficiul de Cadastru și Publicitate Imobiliară CLUJ
Biroul de Cadastru și Publicitate Imobiliară Cluj-Napoca

A. Partea I. Descrierea imobilului

TEREN Extravilan

Adresa: Jud. Cluj

Nr. Crt	Nr cadastral Nr. topografic	Suprafața* (mp)	Observații / Referințe
A1		2.151	Sector cadastral:9 Teren neimprejmuit;

B. Partea II. Proprietari și acte

Inscrieri privitoare la dreptul de proprietate și alte drepturi reale		Referințe
/		
Act Normativ nr. 7, din 13/03/1996 emis de PARLAMENTUL ROMANIEI;		
B1	Inscrierea provizorie, drept de PROPRIETATE, dobandit prin Lege, cota actuala 1/1, cota initiala 1/1	A1
1) COMUNA COJOCNA, CIF:5022204, PROPRIETAR NEIDENTIFICAT		

C. Partea III. SARCINI .

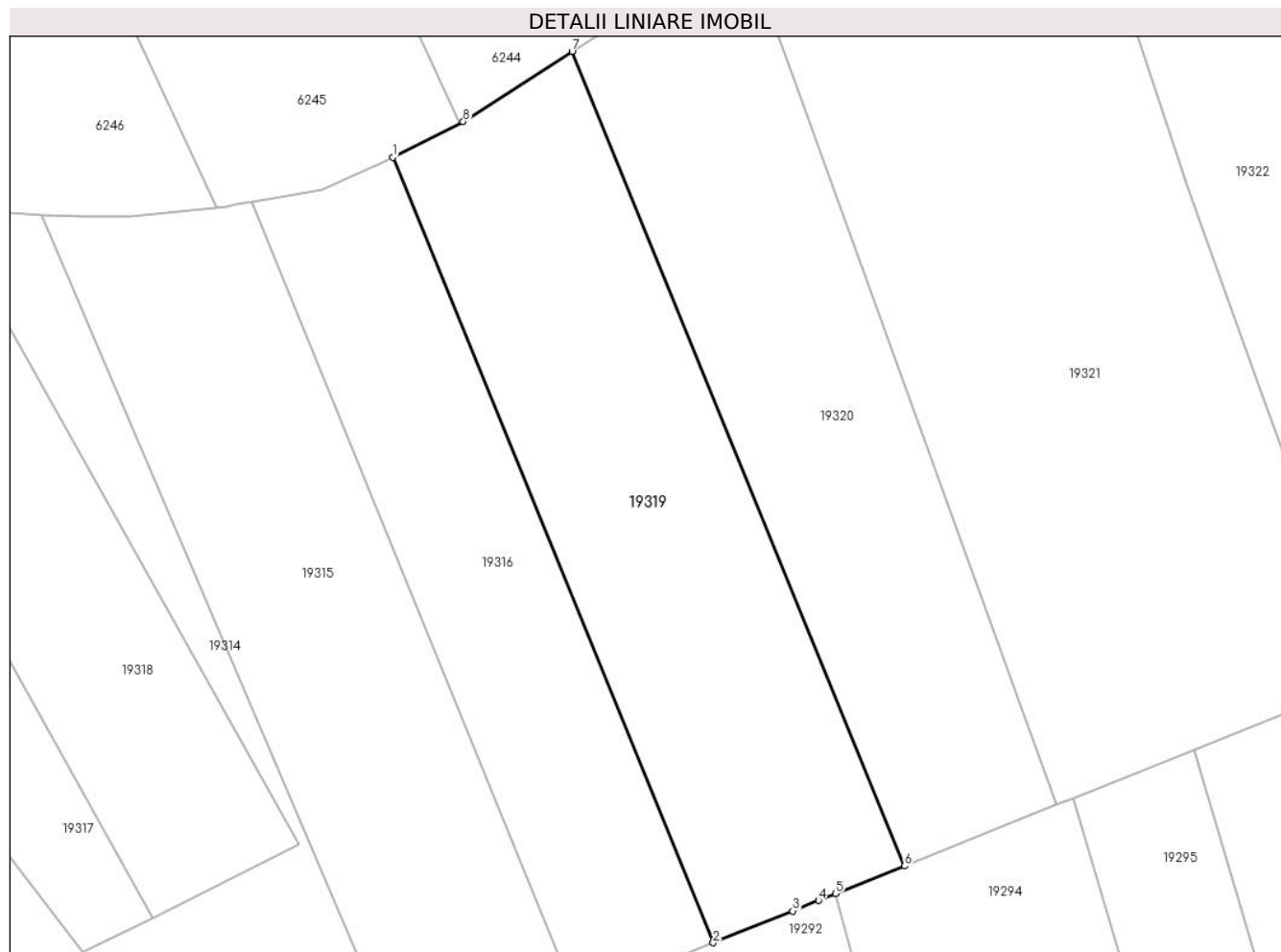
Inscrieri privind dezmembramintele dreptului de proprietate, drepturi reale de garanție și sarcini	Referințe
NU SUNT	

Anexa Nr. 1 La Partea I

Teren

Nr cadastral	Suprafața (mp)*	Observații / Referințe
	2.151	

* Suprafața este determinată în planul de proiecție Stereo 70.



Date referitoare la teren

Crt	Categorie folosință	Intra vilan	Suprafața (mp)	Tarla	Parcelă	Nr. topo	Observații / Referințe
1	arabil	NU	2.151	28	-	-	

Lungime Segmente

1) Valorile lungimilor segmentelor sunt obținute din proiecție în plan.

Punct început	X / Y	Punct sfârșit	X / Y	Lungime segment (** (m)
1	412.751,355 590.710,273	2	412.786,648 590.623,874	93.33
2	412.786,648 590.623,874	3	412.795,391 590.627,378	9.419
3	412.795,391 590.627,378	4	412.798,237 590.628,519	3.066
4	412.798,237 590.628,519	5	412.800,133 590.629,28	2.043
5	412.800,133 590.629,28	6	412.807,723 590.632,322	8.177

Punct început	X / Y	Punct sfârșit	X / Y	Lungime segment (** (m)
6	412.807,723 590.632,322	7	412.771,099 590.721,927	96.801
7	412.771,099 590.721,927	8	412.759,108 590.714,224	14.252
8	412.759,108 590.714,224	1	412.751,355 590.710,273	8.702

** Lungimile segmentelor sunt determinate în planul de proiecție Stereo 70 și sunt rotunjite la 1 milimetru.

*** Distanța dintre puncte este formată din segmente cumulate ce sunt mai mici decât valoarea 1 milimetru.

**DATE DESPRE IMOBILUL NR. 19320**

Oficiul de Cadastru și Publicitate Imobiliară CLUJ
Biroul de Cadastru și Publicitate Imobiliară Cluj-Napoca

A. Partea I. Descrierea imobilului

TEREN Extravilan

Adresa: Jud. Cluj

Nr. Crt	Nr cadastral Nr. topografic	Suprafața* (mp)	Observații / Referințe
A1		1.987	Sector cadastral:9 Teren neimprejmuit;

B. Partea II. Proprietari și acte

Inscrieri privitoare la dreptul de proprietate și alte drepturi reale		Referințe
/		
Act Normativ nr. 7, din 13/03/1996 emis de PARLAMENTUL ROMANIEI;		
B1	Inscrierea provizorie, drept de PROPRIETATE, dobandit prin Lege, cota actuala 1/1, cota initiala 1/1	A1
1) COMUNA COJOCNA, CIF:5022204, PROPRIETAR NEIDENTIFICAT		

C. Partea III. SARCINI .

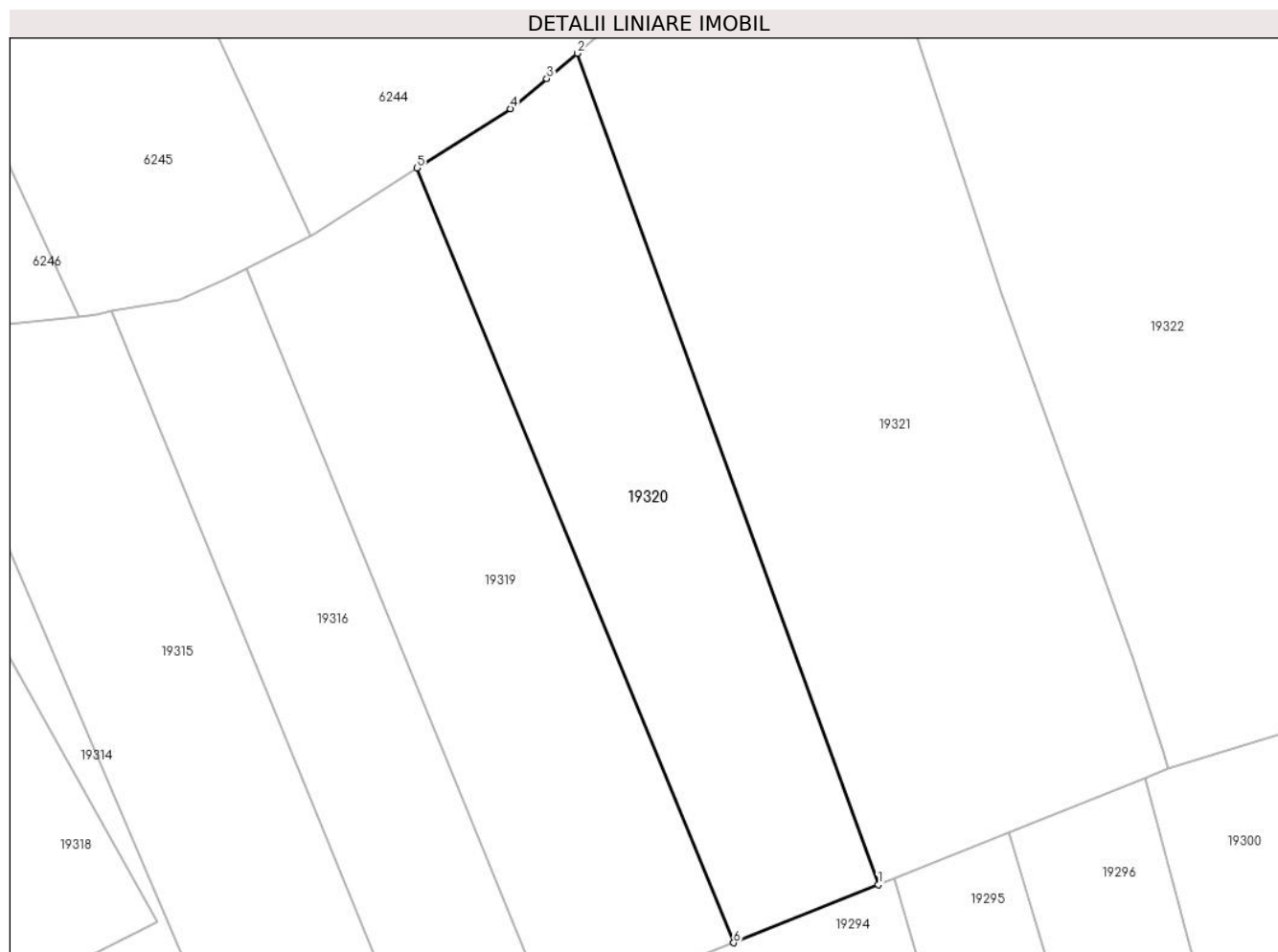
Inscrieri privind dezmembramintele dreptului de proprietate, drepturi reale de garanție și sarcini	Referințe
NU SUNT	

Anexa Nr. 1 La Partea I

Teren

Nr cadastral	Suprafața (mp)*	Observații / Referințe
	1.987	

* Suprafața este determinată în planul de proiecție Stereo 70.



Date referitoare la teren

Crt	Categorie folosință	Intravilan	Suprafața (mp)	Tarla	Parcelă	Nr. topo	Observații / Referințe
1	arabil	NU	1.987	28	-	-	

Lungime Segmente

1) Valorile lungimilor segmentelor sunt obținute din proiecție în plan.

Punct început	X / Y	Punct sfârșit	X / Y	Lungime segment (** (m)
1	412.824,456 590.639,03	2	412.789,64 590.735,188	102.267
2	412.789,64 590.735,188	3	412.786,112 590.732,267	4.58
3	412.786,112 590.732,267	4	412.781,904 590.728,782	5.464
4	412.781,904 590.728,782	5	412.771,099 590.721,927	12.795
5	412.771,099 590.721,927	6	412.807,723 590.632,322	96.801

Punct început	X / Y	Punct sfârșit	X / Y	Lungime segment (** (m)
6	412.807,723 590.632,322	1	412.824,456 590.639,03	18.027

** Lungimile segmentelor sunt determinate în planul de proiecție Stereo 70 și sunt rotunjite la 1 milimetru.

*** Distanța dintre puncte este formată din segmente cumulate ce sunt mai mici decât valoarea 1 milimetru.

**DATE DESPRE IMOBILUL NR. 19321**

Oficiul de Cadastru și Publicitate Imobiliară CLUJ
Biroul de Cadastru și Publicitate Imobiliară Cluj-Napoca

A. Partea I. Descrierea imobilului

TEREN Extravilan

Adresa: Jud. Cluj

Nr. Crt	Nr cadastral Nr. topografic	Suprafața* (mp)	Observații / Referințe
A1		3.970	Sector cadastral:9 Teren neimprejmuit;

B. Partea II. Proprietari și acte

Inscrieri privitoare la dreptul de proprietate și alte drepturi reale	Referințe
/	
Act Administrativ nr. 3219/2579, din 29/06/2004 emis de CJSDPAT Cluj;	
B1	A1
Intabulare, drept de PROPRIETATE, dobandit prin Reconstituire, cota actuala 1/1, cota initiala 1/1	
1) PACURAR D DANILA, Lipsa CNP	

C. Partea III. SARCINI .

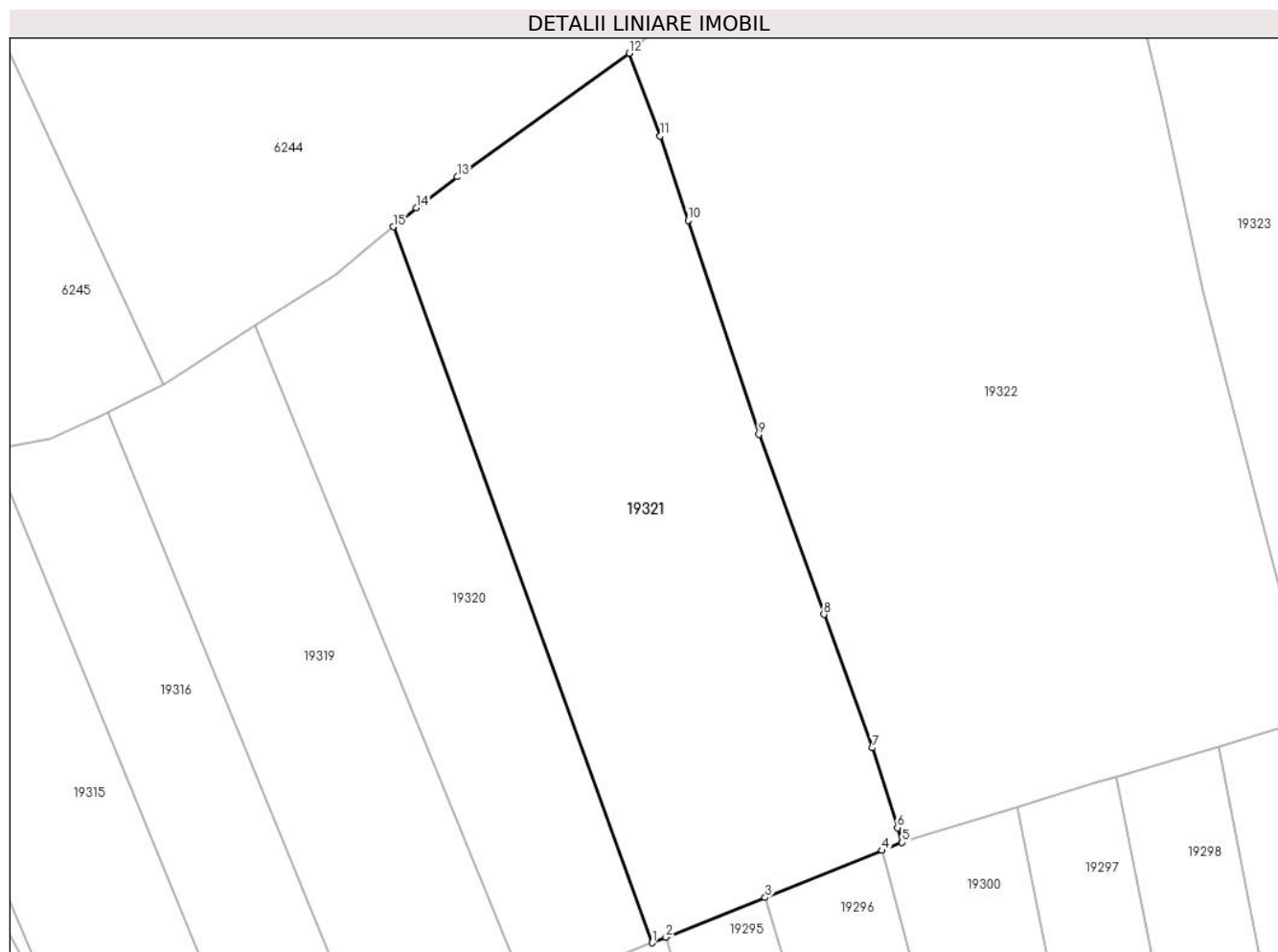
Inscrieri privind dezmembramintele dreptului de proprietate, drepturi reale de garanție și sarcini	Referințe
NU SUNT	

Anexa Nr. 1 La Partea I

Teren

Nr cadastral	Suprafața (mp)*	Observații / Referințe
	3.970	

* Suprafața este determinată în planul de proiecție Stereo 70.



Date referitoare la teren

Crt	Categorie folosință	Intra vilan	Suprafața (mp)	Tarla	Parcelă	Nr. topo	Observații / Referințe
1	arabil	NU	3.970	28/1	8/2/1	-	

Lungime Segmente

1) Valorile lungimilor segmentelor sunt obținute din proiecție în plan.

Punct început	X / Y	Punct sfârșit	X / Y	Lungime segment (** (m)
1	412.824,456 590.639,03	2	412.826,28 590.639,761	1.965
2	412.826,28 590.639,761	3	412.839,632 590.645,114	14.385
3	412.839,632 590.645,114	4	412.855,349 590.651,415	16.933
4	412.855,349 590.651,415	5	412.858,039 590.652,493	2.898
5	412.858,039 590.652,493	6	412.857,406 590.654,488	2.093

Punct început	X / Y	Punct sfârșit	X / Y	Lungime segment (** (m)
6	412.857,406 590.654,488	7	412.854,004 590.665,199	11.238
7	412.854,004 590.665,199	8	412.847,515 590.683,12	19.059
8	412.847,515 590.683,12	9	412.838,764 590.707,29	25.706
9	412.838,764 590.707,29	10	412.829,272 590.736,056	30.291
10	412.829,272 590.736,056	11	412.825,539 590.747,368	11.912
11	412.825,539 590.747,368	12	412.821,373 590.758,499	11.885
12	412.821,373 590.758,499	13	412.798,244 590.741,905	28.466
13	412.798,244 590.741,905	14	412.792,741 590.737,756	6.892
14	412.792,741 590.737,756	15	412.789,64 590.735,188	4.027
15	412.789,64 590.735,188	1	412.824,456 590.639,03	102.267

** Lungimile segmentelor sunt determinate în planul de proiecție Stereo 70 și sunt rotunjite la 1 milimetru.

*** Distanța dintre puncte este formată din segmente cumulate ce sunt mai mici decât valoarea 1 milimetru.

**DATE DESPRE IMOBILUL NR. 19322**

Oficiul de Cadastru și Publicitate Imobiliară CLUJ
Biroul de Cadastru și Publicitate Imobiliară Cluj-Napoca

A. Partea I. Descrierea imobilului

TEREN Extravilan

Adresa: Jud. Cluj

Nr. Crt	Nr cadastral Nr. topografic	Suprafața* (mp)	Observații / Referințe
A1		8.008	Sector cadastral:9 Teren neimprejmuț; Imobil traversat de limita unităților administrativ - teritoriale COJOCNA și APAHIDA

B. Partea II. Proprietari și acte

Inscrieri privitoare la dreptul de proprietate și alte drepturi reale	Referințe
/	
Act Normativ nr. 7, din 13/03/1996 emis de PARLAMENTUL ROMANIEI;	
B1	A1
1) COMUNA COJOCNA, CIF:5022204, PROPRIETAR NEIDENTIFICAT	

C. Partea III. SARCINI .

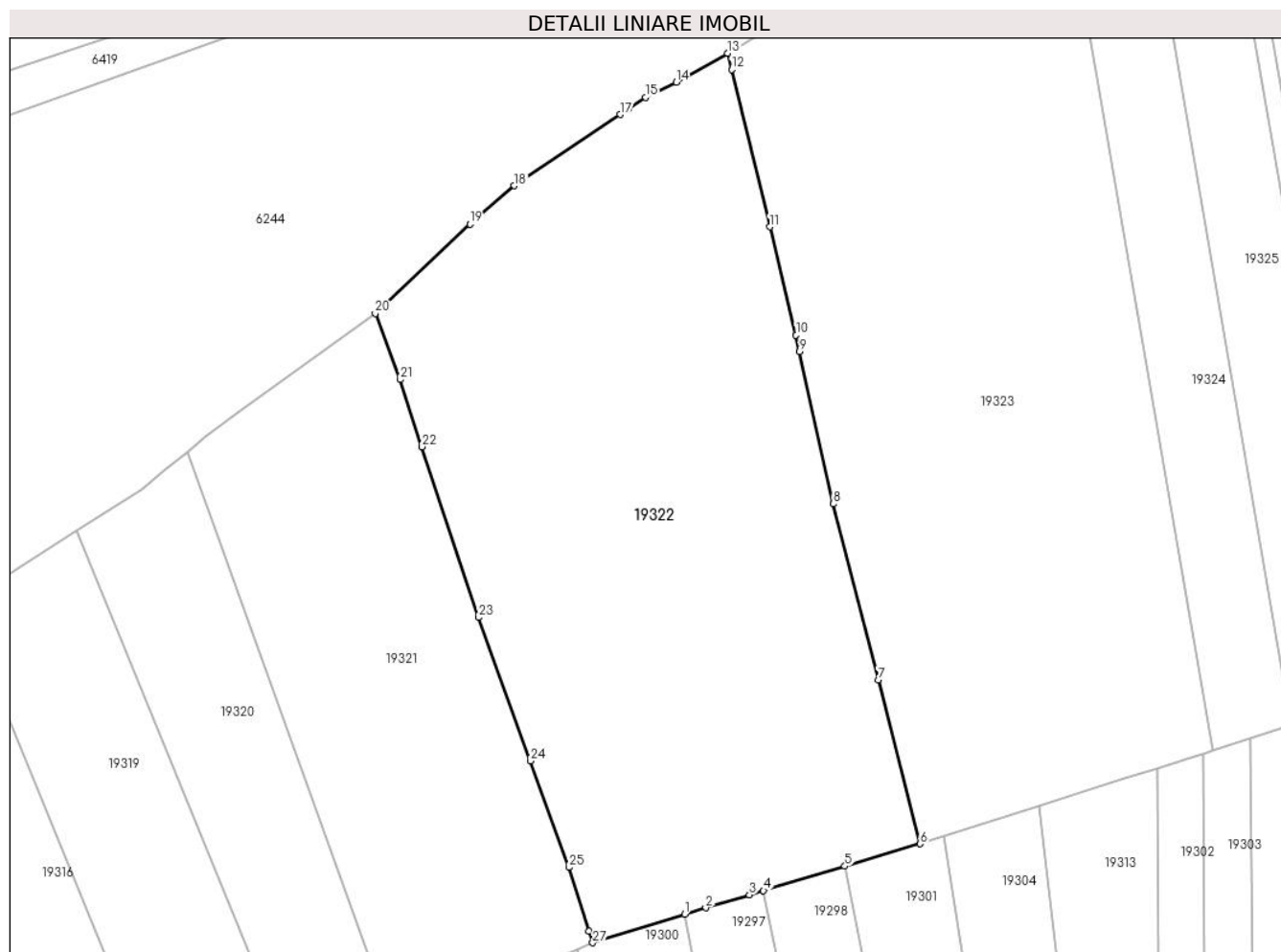
Inscrieri privind dezmembramintele dreptului de proprietate, drepturi reale de garanție și sarcini	Referințe
NU SUNT	

Anexa Nr. 1 La Partea I

Teren

Nr cadastral	Suprafața (mp)*	Observații / Referințe
	8.008	Imobil traversat de limita unităților administrativ - teritoriale COJOCNA și APAHIDA

* Suprafața este determinată în planul de proiecție Stereo 70.



Date referitoare la teren

Crt	Categorie folosință	Intravilan	Suprafața (mp)	Tarla	Parcelă	Nr. topo	Observații / Referințe
1	arabil	NU	8.008	28	-	-	

Lungime Segmente

1) Valorile lungimilor segmentelor sunt obținute din proiecție în plan.

Punct început	X / Y	Punct sfârșit	X / Y	Lungime segment (** (m)
1	412.873,51 590.657,28	2	412.877,096 590.658,389	3.753
3	412.884,45 590.660,584	4	412.886,823 590.661,291	2.476
5	412.900,543 590.665,386	6	412.913,232 590.669,172	13.242
7	412.906,159 590.696,782	8	412.898,567 590.726,418	30.593
9	412.892,911 590.752,124	10	412.892,311 590.754,848	2.79

Punct început	X / Y	Punct sfârșit	X / Y	Lungime segment (** (m)
2	412.877,096 590.658,389	3	412.884,45 590.660,584	7.674
4	412.886,823 590.661,291	5	412.900,543 590.665,386	14.318
6	412.913,232 590.669,172	7	412.906,159 590.696,782	28.501
8	412.898,567 590.726,418	9	412.892,911 590.752,124	26.32
10	412.892,311 590.754,848	11	412.887,882 590.773,103	18.784

Punct început	X / Y	Punct sfârșit	X / Y	Lungime segment (** (m)
11	412.887,882 590.773,103	12	412.881,447 590.799,622	27.289
13	412.880,785 590.802,351	14	412.872,083 590.797,494	9.966
15	412.866,921 590.794,919	16	412.863,98 590.792,937	3.547
17	412.862,641 590.792,035	18	412.844,825 590.780,029	21.484
19	412.837,325 590.773,569	20	412.821,373 590.758,499	21.945
21	412.825,539 590.747,368	22	412.829,272 590.736,056	11.912
23	412.838,764 590.707,29	24	412.847,515 590.683,12	25.706
25	412.854,004 590.665,199	26	412.857,406 590.654,488	11.238
27	412.858,039 590.652,493	1	412.873,51 590.657,28	16.195

Punct început	X / Y	Punct sfârșit	X / Y	Lungime segment (** (m)
12	412.881,447 590.799,622	13	412.880,785 590.802,351	2.808
14	412.872,083 590.797,494	15	412.866,921 590.794,919	5.769
16	412.863,98 590.792,937	17	412.862,641 590.792,035	1.614
18	412.844,825 590.780,029	19	412.837,325 590.773,569	9.899
20	412.821,373 590.758,499	21	412.825,539 590.747,368	11.885
22	412.829,272 590.736,056	23	412.838,764 590.707,29	30.291
24	412.847,515 590.683,12	25	412.854,004 590.665,199	19.059
26	412.857,406 590.654,488	27	412.858,039 590.652,493	2.093

** Lungimile segmentelor sunt determinate în planul de proiecție Stereo 70 și sunt rotunjite la 1 milimetru.

*** Distanța dintre puncte este formată din segmente cumulate ce sunt mai mici decât valoarea 1 milimetru.

**DATE DESPRE IMOBILUL NR. 19323**

Oficiul de Cadastru și Publicitate Imobiliară CLUJ
Biroul de Cadastru și Publicitate Imobiliară Cluj-Napoca

A. Partea I. Descrierea imobilului

TEREN Extravilan

Adresa: Jud. Cluj

Nr. Crt	Nr cadastral Nr. topografic	Suprafața* (mp)	Observații / Referințe
A1		8.136	Sector cadastral:9 Teren neimprejmuț; Imobil traversat de limita unităților administrativ - teritoriale COJOCNA și APAHIDA

B. Partea II. Proprietari și acte

Inscrieri privitoare la dreptul de proprietate și alte drepturi reale	Referințe
/	
Act Normativ nr. 7, din 13/03/1996 emis de PARLAMENTUL ROMANIEI;	
B1	A1
1) COMUNA COJOCNA, CIF:5022204, PROPRIETAR NEIDENTIFICAT	

C. Partea III. SARCINI .

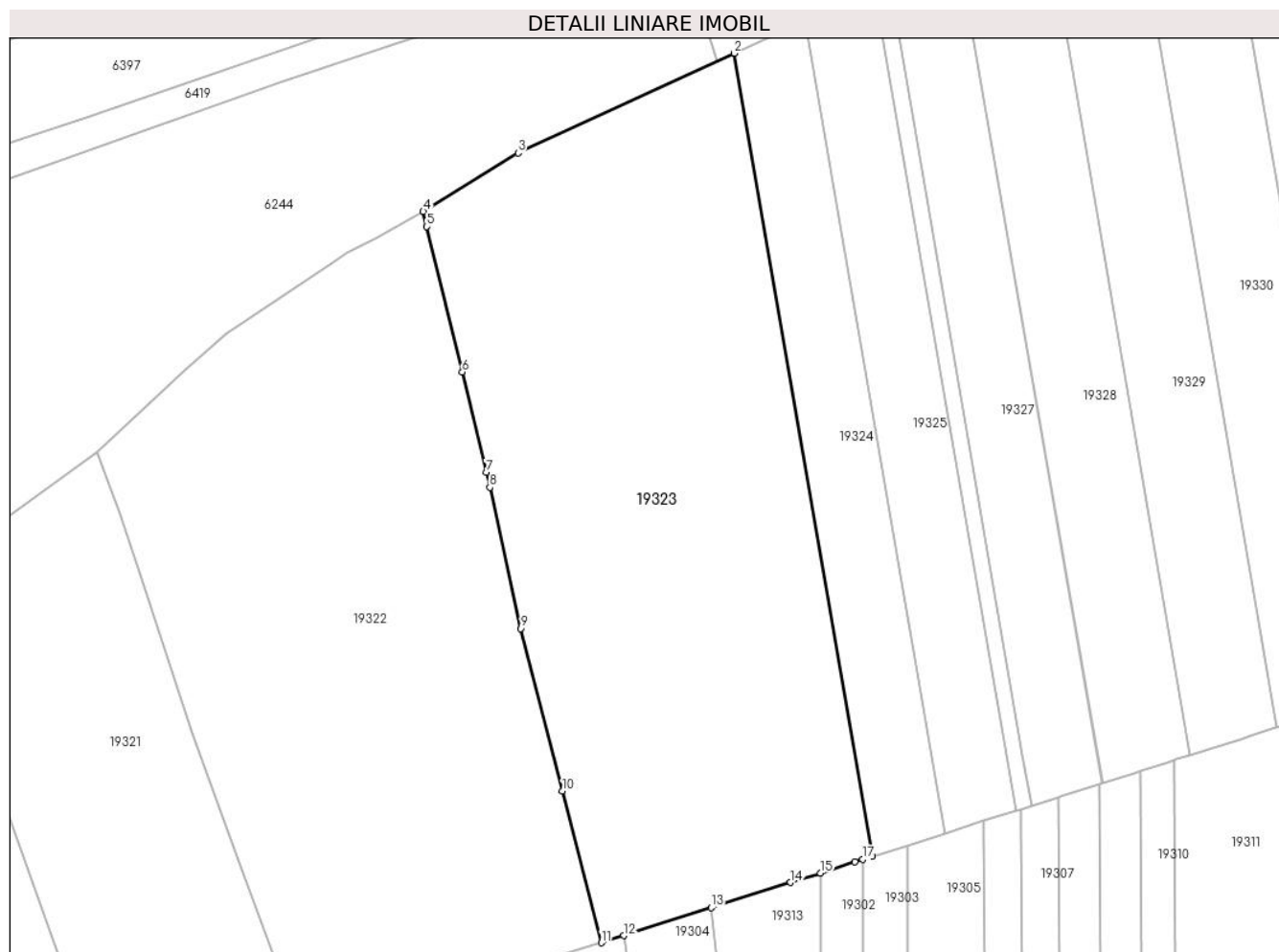
Inscrieri privind dezmembramintele dreptului de proprietate, drepturi reale de garanție și sarcini	Referințe
NU SUNT	

Anexa Nr. 1 La Partea I

Teren

Nr cadastral	Suprafața (mp)*	Observații / Referințe
	8.136	Imobil traversat de limita unităților administrativ - teritoriale COJOCNA și APAHIDA

* Suprafața este determinată în planul de proiecție Stereo 70.



Date referitoare la teren

Crt	Categorie folosință	Intra vilan	Suprafața (mp)	Tarla	Parcelă	Nr. topo	Observații / Referințe
1	arabil	NU	8.136	28	-	-	

Lungime Segmente

1) Valorile lungimilor segmentelor sunt obținute din proiecție în plan.

Punct început	X / Y	Punct sfârșit	X / Y	Lungime segment (** (m)
1	412.962,587 590.684,894	2	412.937,479 590.831,186	148.431
2	412.937,479 590.831,186	3	412.898,067 590.813,025	43.395
3	412.898,067 590.813,025	4	412.880,785 590.802,351	20.312
4	412.880,785 590.802,351	5	412.881,447 590.799,622	2.808
5	412.881,447 590.799,622	6	412.887,882 590.773,103	27.289

Punct început	X / Y	Punct sfârșit	X / Y	Lungime segment (** (m)
6	412.887,882 590.773,103	7	412.892,311 590.754,848	18.784
7	412.892,311 590.754,848	8	412.892,911 590.752,124	2.79
8	412.892,911 590.752,124	9	412.898,567 590.726,418	26.32
9	412.898,567 590.726,418	10	412.906,159 590.696,782	30.593
10	412.906,159 590.696,782	11	412.913,232 590.669,172	28.501
11	412.913,232 590.669,172	12	412.917,312 590.670,472	4.282
12	412.917,312 590.670,472	13	412.933,261 590.675,552	16.738
13	412.933,261 590.675,552	14	412.947,735 590.680,163	15.191
14	412.947,735 590.680,163	15	412.953,144 590.681,887	5.677
15	412.953,144 590.681,887	16	412.959,48 590.683,905	6.65
16	412.959,48 590.683,905	17	412.960,878 590.684,35	1.467
17	412.960,878 590.684,35	1	412.962,587 590.684,894	1.793

** Lungimile segmentelor sunt determinate în planul de proiecție Stereo 70 și sunt rotunjite la 1 milimetru.

*** Distanța dintre puncte este formată din segmente cumulate ce sunt mai mici decât valoarea 1 milimetru.

**DATE DESPRE IMOBILUL NR. 19324**

Oficiul de Cadastru și Publicitate Imobiliară CLUJ
Biroul de Cadastru și Publicitate Imobiliară Cluj-Napoca

A. Partea I. Descrierea imobilului

TEREN Extravilan

Adresa: Jud. Cluj

Nr. Crt	Nr cadastral Nr. topografic	Suprafața* (mp)	Observații / Referințe
A1		2.050	Sector cadastral:9 Teren neimprejmuit; Imobil traversat de limita unităților administrativ - teritoriale COJOCNA și APAHIDA

B. Partea II. Proprietari și acte

Inscrieri privitoare la dreptul de proprietate și alte drepturi reale	Referințe
/	
Act Administrativ nr. 3219/2588, din 29/06/2004 emis de CJSDPAT Cluj;	
B1	A1
Intabulare, drept de PROPRIETATE, dobandit prin Reconstituire, cota actuala 1/1, cota initiala 1/1 1) BOLDIJAR GHEORGHE , Lipsa CNP	

C. Partea III. SARCINI .

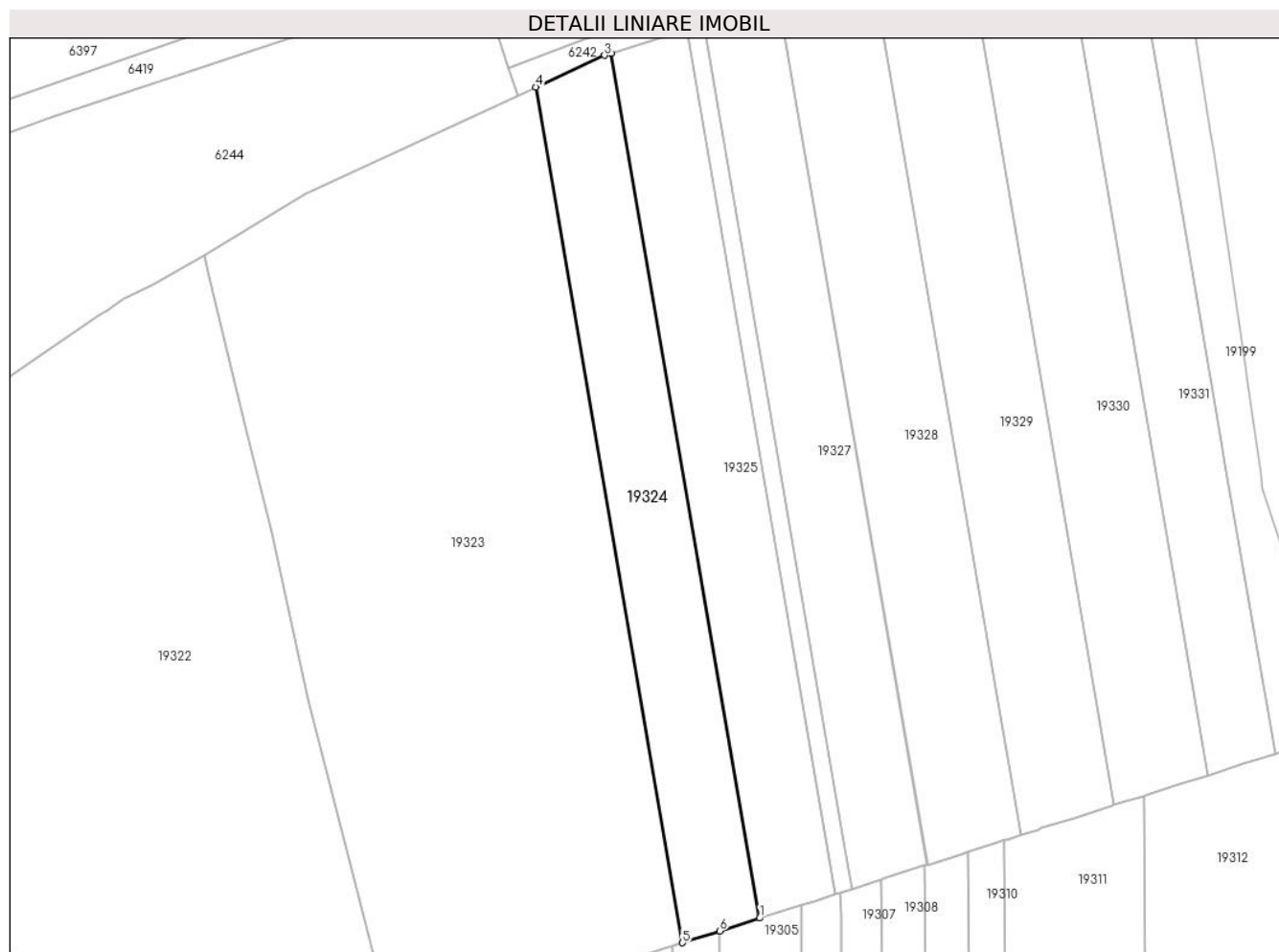
Inscrieri privind dezmembramintele dreptului de proprietate, drepturi reale de garanție și sarcini	Referințe
NU SUNT	

Anexa Nr. 1 La Partea I

Teren

Nr cadastral	Suprafața (mp)*	Observații / Referințe
	2.050	Imobil traversat de limita unităților administrativ - teritoriale COJOCNA și APAHIDA

* Suprafața este determinată în planul de proiecție Stereo 70.



Date referitoare la teren

Crt	Categorie folosință	Intravilan	Suprafața (mp)	Tarla	Parcelă	Nr. topo	Observații / Referințe
1	arabil	NU	2.050	28/1	4/4/	-	

Lungime Segmente

1) Valorile lungimilor segmentelor sunt obținute din proiecție în plan.

Punct început	X / Y	Punct sfârșit	X / Y	Lungime segment (** (m)
1	412.975,795 590.689,102	2	412.950,416 590.836,975	150.035
2	412.950,416 590.836,975	3	412.949,236 590.836,604	1.237
3	412.949,236 590.836,604	4	412.937,479 590.831,186	12.946
4	412.937,479 590.831,186	5	412.962,587 590.684,894	148.431
5	412.962,587 590.684,894	6	412.968,958 590.686,924	6.687

Punct început	X / Y	Punct sfârșit	X / Y	Lungime segment (** (m)
6	412.968,958 590.686,924	1	412.975,795 590.689,102	7.176

** Lungimile segmentelor sunt determinate în planul de proiecție Stereo 70 și sunt rotunjite la 1 milimetru.

*** Distanța dintre puncte este formată din segmente cumulate ce sunt mai mici decât valoarea 1 milimetru.

**DATE DESPRE IMOBILUL NR. 19325**

Oficiul de Cadastru și Publicitate Imobiliară CLUJ
Biroul de Cadastru și Publicitate Imobiliară Cluj-Napoca

A. Partea I. Descrierea imobilului

TEREN Extravilan

Adresa: Jud. Cluj

Nr. Crt	Nr cadastral Nr. topografic	Suprafața* (mp)	Observații / Referințe
A1		2.020	Sector cadastral:9 Teren neimprejmuit; Imobil traversat de limita unităților administrativ - teritoriale COJOCNA și APAHIDA

B. Partea II. Proprietari și acte

Inscrieri privitoare la dreptul de proprietate și alte drepturi reale	Referințe
/	
Act Administrativ nr. 3269/2730, din 22/02/2005 emis de CJSDPAT Cluj;	
B1	A1
Intabulare, drept de PROPRIETATE, dobandit prin Reconstituire, cota actuala 1/1, cota initiala 1/1 1) DIAMANAT VASILE, Lipsa CNP	

C. Partea III. SARCINI .

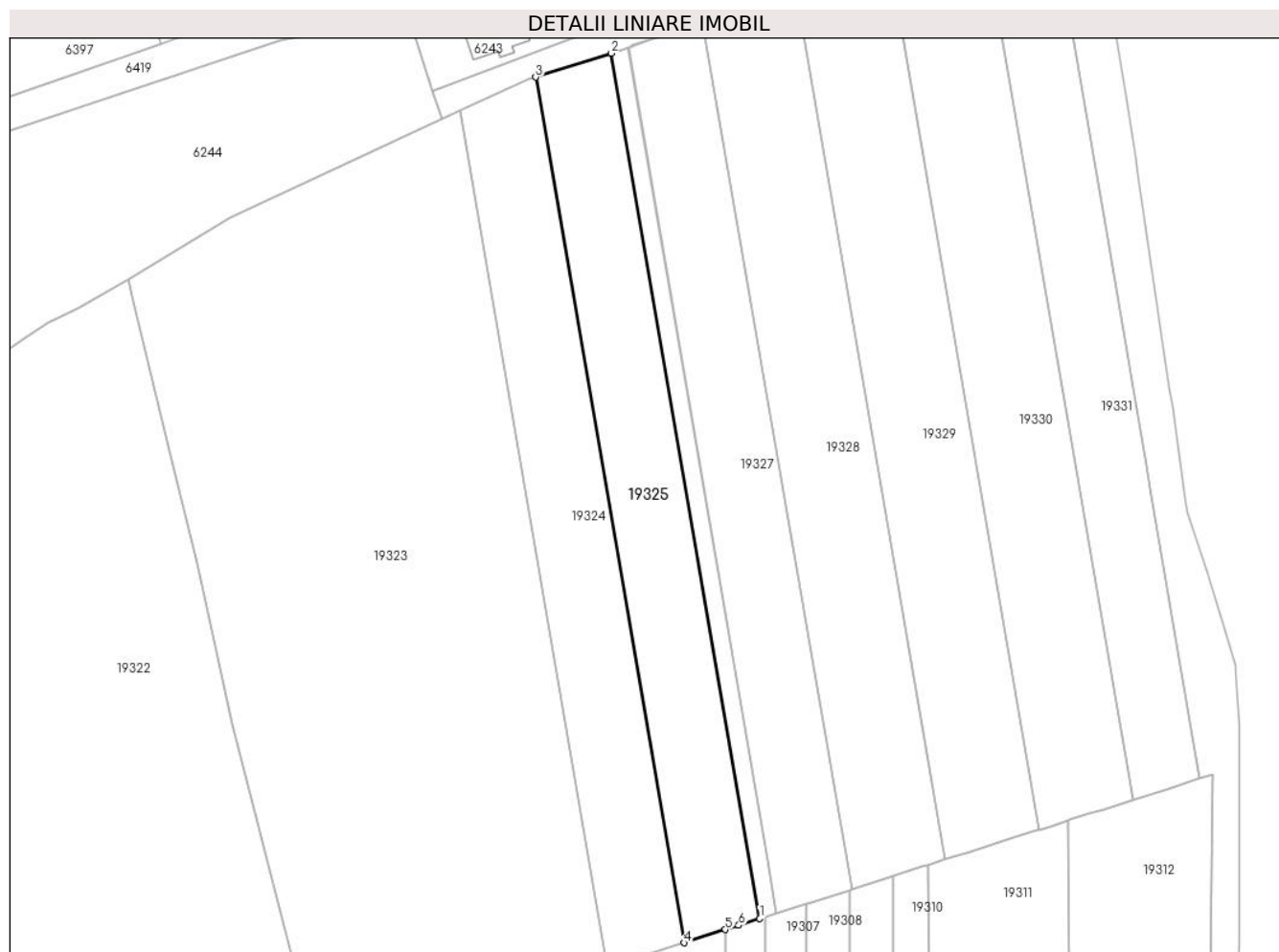
Inscrieri privind dezmembramintele dreptului de proprietate, drepturi reale de garanție și sarcini	Referințe
NU SUNT	

Anexa Nr. 1 La Partea I

Teren

Nr cadastral	Suprafața (mp)*	Observații / Referințe
	2.020	Imobil traversat de limita unităților administrativ - teritoriale COJOCNA și APAHIDA

* Suprafața este determinată în planul de proiecție Stereo 70.



Date referitoare la teren

Crt	Categorie folosință	Intravilan	Suprafața (mp)	Tarla	Parcelă	Nr. topo	Observații / Referințe
1	arabil	NU	2.020	28/1	4/2/1	-	

Lungime Segmente

1) Valorile lungimilor segmentelor sunt obținute din proiecție în plan.

Punct început	X / Y	Punct sfârșit	X / Y	Lungime segment (** (m)
1	412.988,75 590.693,229	2	412.963,379 590.841,05	149.982
2	412.963,379 590.841,05	3	412.950,416 590.836,975	13.589
3	412.950,416 590.836,975	4	412.975,795 590.689,102	150.035
4	412.975,795 590.689,102	5	412.982,862 590.691,353	7.416
5	412.982,862 590.691,353	6	412.985,148 590.692,081	2.399

Punct început	X / Y	Punct sfârșit	X / Y	Lungime segment (** (m)
6	412.985,148 590.692,081	1	412.988,75 590.693,229	3.78

** Lungimile segmentelor sunt determinate în planul de proiecție Stereo 70 și sunt rotunjite la 1 milimetru.

*** Distanța dintre puncte este formată din segmente cumulate ce sunt mai mici decât valoarea 1 milimetru.

**DATE DESPRE IMOBILUL NR. 19326**

Oficiul de Cadastru și Publicitate Imobiliară CLUJ
Biroul de Cadastru și Publicitate Imobiliară Cluj-Napoca

A. Partea I. Descrierea imobilului

TEREN Extravilan

Adresa: Jud. Cluj

Nr. Crt	Nr cadastral Nr. topografic	Suprafața* (mp)	Observații / Referințe
A1		448	Sector cadastral:9 Teren neimprejmuit; Imobil traversat de limita unităților administrativ - teritoriale COJOCNA și APAHIDA

B. Partea II. Proprietari și acte

Inscrieri privitoare la dreptul de proprietate și alte drepturi reale	Referințe
/	
Act Administrativ nr. 3219/2590, din 29/06/2004 emis de CJSDPAT Cluj;	
B1	A1
Intabulare, drept de PROPRIETATE, dobandit prin Reconstituire, cota actuala 1/1, cota initiala 1/1 1) DIAMANT VASILE, Lipsa CNP	

C. Partea III. SARCINI .

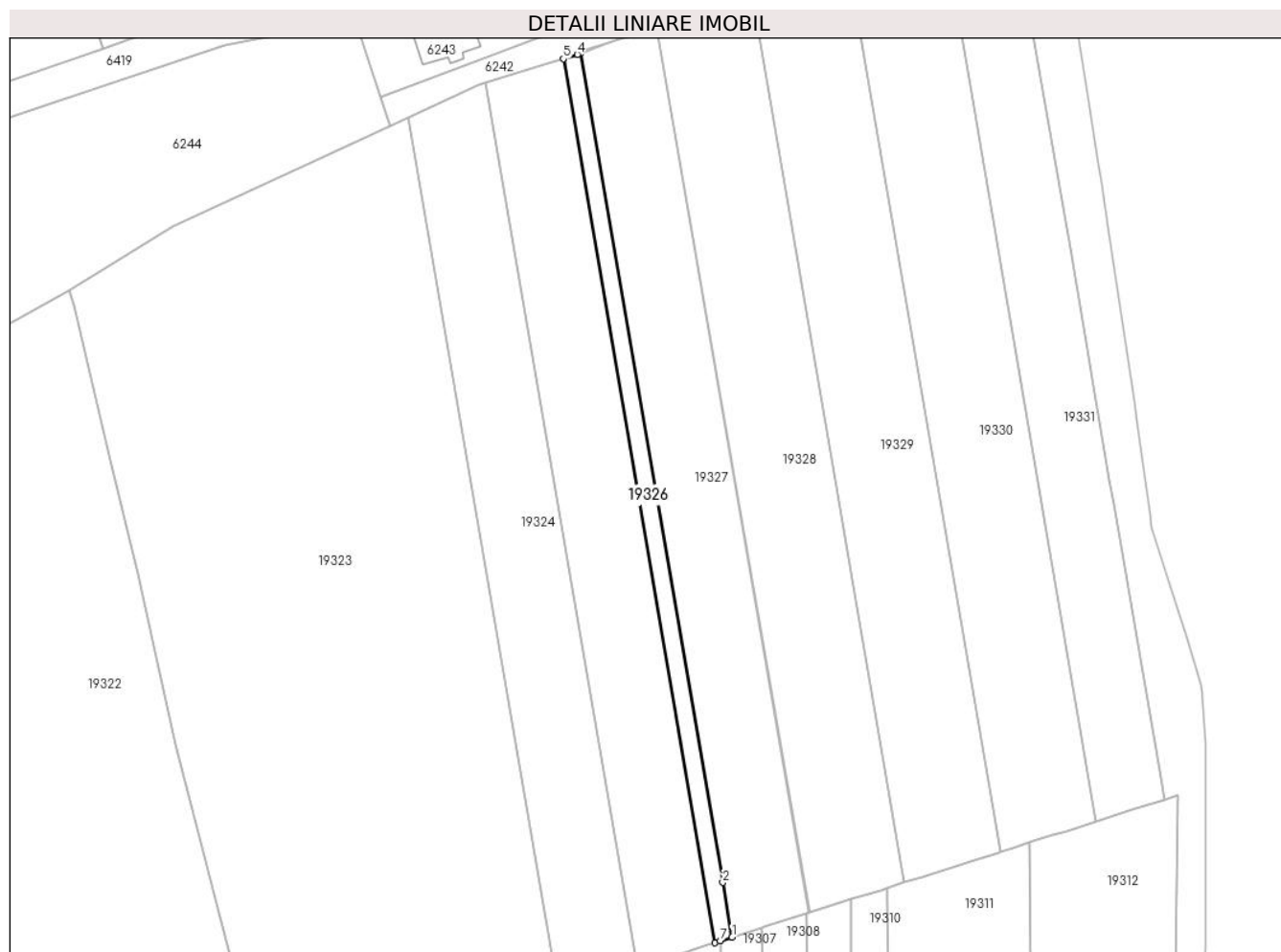
Inscrieri privind dezmembramintele dreptului de proprietate, drepturi reale de garanție și sarcini	Referințe
NU SUNT	

Anexa Nr. 1 La Partea I

Teren

Nr cadastral	Suprafața (mp)*	Observații / Referințe
	448	Imobil traversat de limita unităților administrativ - teritoriale COJOCNA și APAHIDA

* Suprafața este determinată în planul de proiecție Stereo 70.



Date referitoare la teren

Crt	Categorie folosință	Intravilan	Suprafața (mp)	Tarla	Parcelă	Nr. topo	Observații / Referințe
1	arabil	NU	448	28/1	4/1/1	-	

Lungime Segmente

1) Valorile lungimilor segmentelor sunt obținute din proiecție în plan.

Punct început	X / Y	Punct sfârșit	X / Y	Lungime segment (** (m)
1	412.991,624 590.694,144	2	412.990,053 590.703,295	9.284
2	412.990,053 590.703,295	3	412.966,253 590.841,963	140.696
3	412.966,253 590.841,963	4	412.965,74 590.841,792	0.541
4	412.965,74 590.841,792	5	412.963,379 590.841,05	2.475
5	412.963,379 590.841,05	6	412.988,75 590.693,229	149.982

Punct început	X / Y	Punct sfârșit	X / Y	Lungime segment (** (m)
6	412.988,75 590.693,229	7	412.989,643 590.693,513	0.937
7	412.989,643 590.693,513	1	412.991,624 590.694,144	2.079

** Lungimile segmentelor sunt determinate în planul de proiecție Stereo 70 și sunt rotunjite la 1 milimetru.

*** Distanța dintre puncte este formată din segmente cumulate ce sunt mai mici decât valoarea 1 milimetru.

**DATE DESPRE IMOBILUL NR. 19327**

Oficiul de Cadastru și Publicitate Imobiliară CLUJ
Biroul de Cadastru și Publicitate Imobiliară Cluj-Napoca

A. Partea I. Descrierea imobilului

TEREN Extravilan

Adresa: Jud. Cluj

Nr. Crt	Nr cadastral Nr. topografic	Suprafața* (mp)	Observații / Referințe
A1	50354	2.010	Sector cadastral:9 Teren neimprejmuit; Imobil traversat de limita unităților administrativ - teritoriale COJOCNA și APAHIDA

B. Partea II. Proprietari și acte

Inscrieri privitoare la dreptul de proprietate și alte drepturi reale	Referințe
126341 / 12/07/2018	
Act Notarial nr. 850, din 11/07/2018 emis de Popa Anca Gabriela;	
B3	A1
Intabulare, drept de PROPRIETATEcumpărare, dobandit prin Conventie, cota actuala 1/1, cota initiala 1/1 1) ALBERT ȘTEFAN-DAN, bun propriu	

C. Partea III. SARCINI .

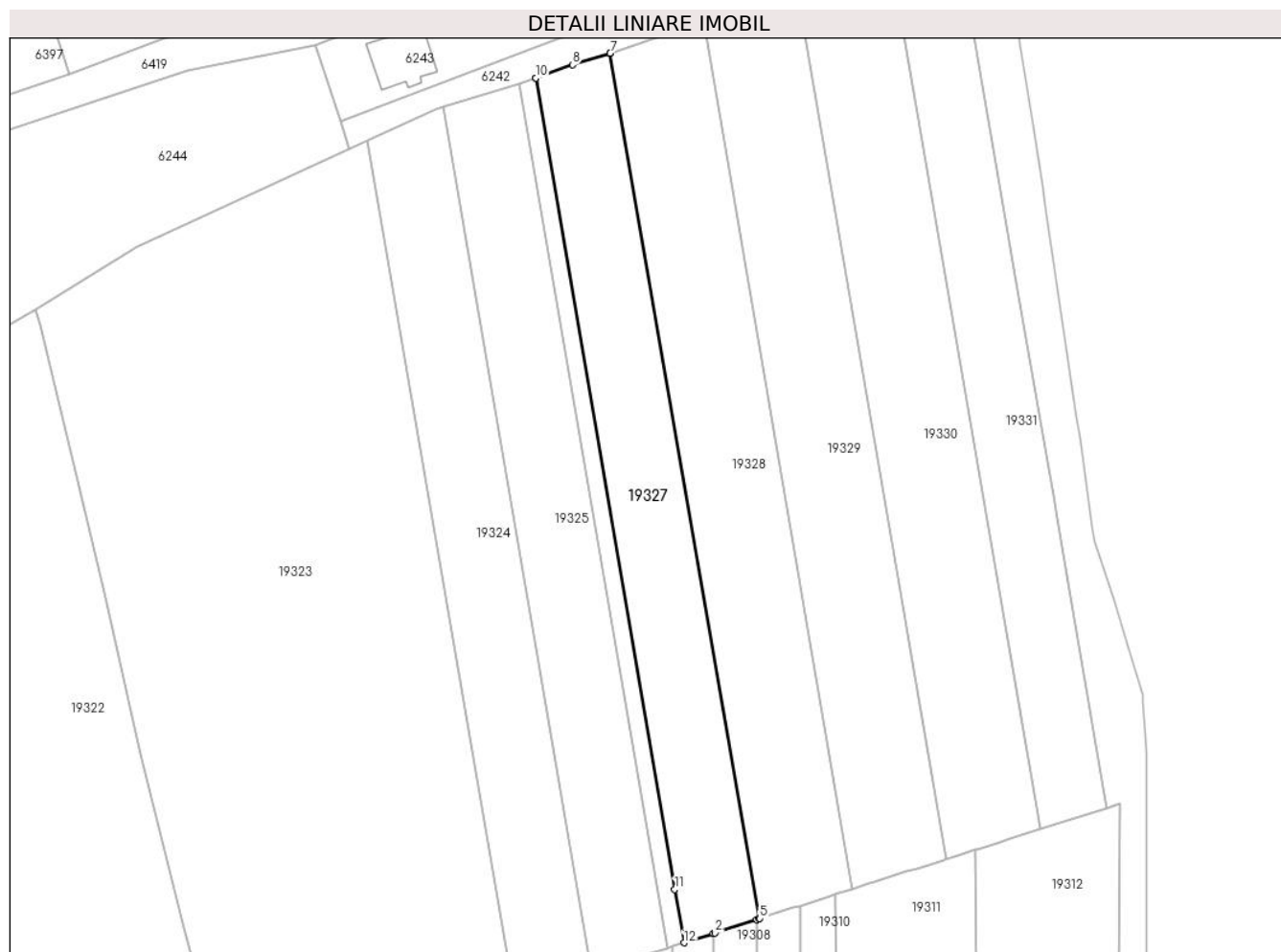
Inscrieri privind dezmembramintele dreptului de proprietate, drepturi reale de garanție și sarcini	Referințe
NU SUNT	

Anexa Nr. 1 La Partea I

Teren

Nr cadastral	Suprafața (mp)*	Observații / Referințe
50354	2.010	Imobil traversat de limita unităților administrativ - teritoriale COJOCNA și APAHIDA

* Suprafața este determinată în planul de proiecție Stereo 70.



Date referitoare la teren

Crt	Categorie folosință	Intravilan	Suprafața (mp)	Tarla	Parcelă	Nr. topo	Observații / Referințe
1	arabil	NU	2.010	28	3/4/1	-	

Lungime Segmente

1) Valorile lungimilor segmentelor sunt obținute din proiecție în plan.

Punct început	X / Y	Punct sfârșit	X / Y	Lungime segment (** (m)
1	412.996,64 590.695,742	2	412.996,952 590.695,842	0.328
2	412.996,952 590.695,842	3	413.004,084 590.698,114	7.485
3	413.004,084 590.698,114	4	413.004,487 590.698,242	0.423
4	413.004,487 590.698,242	5	413.004,596 590.698,277	0.114
5	413.004,596 590.698,277	6	412.979,007 590.846,186	150.106

Punct început	X / Y	Punct sfârșit	X / Y	Lungime segment (** (m)
6	412.979,007 590.846,186	7	412.979,001 590.846,219	0.033
7	412.979,001 590.846,219	8	412.972,578 590.844,254	6.717
8	412.972,578 590.844,254	9	412.966,292 590.841,978	6.685
9	412.966,292 590.841,978	10	412.966,253 590.841,963	0.042
10	412.966,253 590.841,963	11	412.990,053 590.703,295	140.696
11	412.990,053 590.703,295	12	412.991,624 590.694,144	9.284
12	412.991,624 590.694,144	1	412.996,64 590.695,742	5.265

** Lungimile segmentelor sunt determinate în planul de proiecție Stereo 70 și sunt rotunjite la 1 milimetru.

*** Distanța dintre puncte este formată din segmente cumulate ce sunt mai mici decât valoarea 1 milimetru.

**DATE DESPRE IMOBILUL NR. 19328**

Oficiul de Cadastru și Publicitate Imobiliară CLUJ
Biroul de Cadastru și Publicitate Imobiliară Cluj-Napoca

A. Partea I. Descrierea imobilului

TEREN Extravilan

Adresa: Jud. Cluj

Nr. Crt	Nr cadastral Nr. topografic	Suprafața* (mp)	Observații / Referințe
A1		2.500	Sector cadastral:9 Teren neimprejmuit; Imobil traversat de limita unităților administrativ - teritoriale COJOCNA și APAHIDA

B. Partea II. Proprietari și acte

Inscrieri privitoare la dreptul de proprietate și alte drepturi reale	Referințe
/	
Act Administrativ nr. 3219/2576, din 29/06/2004 emis de CJSDPAT Cluj;	
B1	A1
Intabulare, drept de PROPRIETATE, dobandit prin Reconstituire, cota actuala 1/1, cota initiala 1/1 1) GADALEAN SIMEON , Lipsa CNP	

C. Partea III. SARCINI .

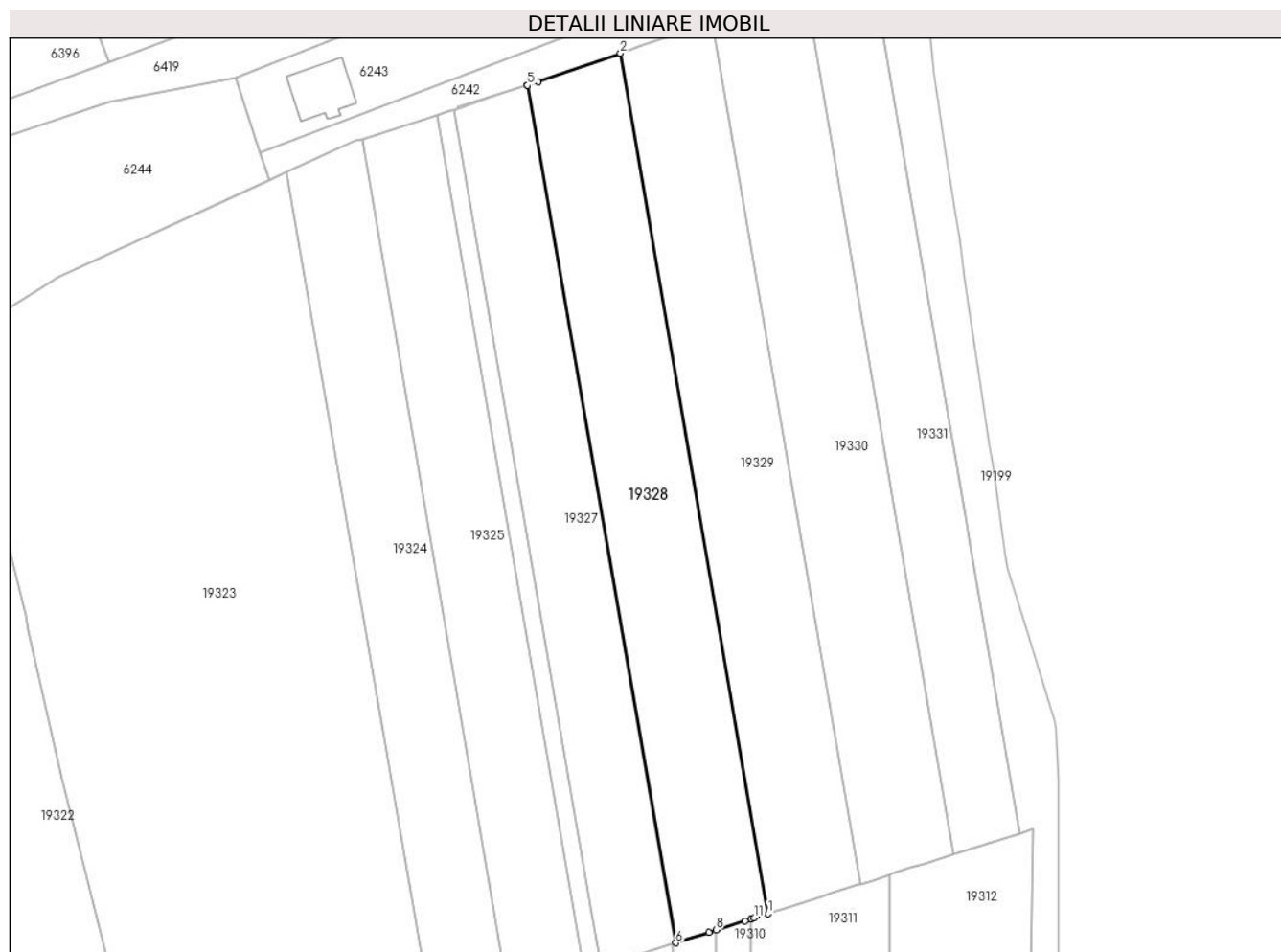
Inscrieri privind dezmembramintele dreptului de proprietate, drepturi reale de garanție și sarcini	Referințe
NU SUNT	

Anexa Nr. 1 La Partea I

Teren

Nr cadastral	Suprafața (mp)*	Observații / Referințe
	2.500	Imobil traversat de limita unităților administrativ - teritoriale COJOCNA și APAHIDA

* Suprafața este determinată în planul de proiecție Stereo 70.



Date referitoare la teren

Crt	Categorie folosință	Intravilan	Suprafața (mp)	Tarla	Parcelă	Nr. topo	Observații / Referințe
1	arabil	NU	2.500	28/1	3/1/1	-	

Lungime Segmente

1) Valorile lungimilor segmentelor sunt obținute din proiecție în plan.

Punct început	X / Y	Punct sfârșit	X / Y	Lungime segment (** (m)
1	413.020,483 590.703,337	2	412.995,035 590.851,738	150.567
2	412.995,035 590.851,738	3	412.980,851 590.846,836	15.007
3	412.980,851 590.846,836	4	412.979,001 590.846,219	1.95
4	412.979,001 590.846,219	5	412.979,007 590.846,186	0.033
5	412.979,007 590.846,186	6	413.004,596 590.698,277	150.106

Punct început	X / Y	Punct sfârșit	X / Y	Lungime segment (** (m)
6	413.004,596 590.698,277	7	413.010,321 590.700,1	6.008
7	413.010,321 590.700,1	8	413.011,521 590.700,483	1.26
8	413.011,521 590.700,483	9	413.016,532 590.702,079	5.26
9	413.016,532 590.702,079	10	413.017,57 590.702,409	1.089
10	413.017,57 590.702,409	11	413.018,154 590.702,596	0.614
11	413.018,154 590.702,596	1	413.020,483 590.703,337	2.444

** Lungimile segmentelor sunt determinate în planul de proiecție Stereo 70 și sunt rotunjite la 1 milimetru.

*** Distanța dintre puncte este formată din segmente cumulate ce sunt mai mici decât valoarea 1 milimetru.

**DATE DESPRE IMOBILUL NR. 19329**

Oficiul de Cadastru și Publicitate Imobiliară CLUJ
Biroul de Cadastru și Publicitate Imobiliară Cluj-Napoca

A. Partea I. Descrierea imobilului

TEREN Extravilan

Adresa: Jud. Cluj

Nr. Crt	Nr cadastral Nr. topografic	Suprafața* (mp)	Observații / Referințe
A1	53276	2.500	Sector cadastral:9 Teren neîmprejmuit; Imobil traversat de limita unităților administrativ - teritoriale COJOCNA și APAHIDA

B. Partea II. Proprietari și acte

Inscrieri privitoare la dreptul de proprietate și alte drepturi reale		Referințe
76357 / 12/03/2020		
Act Administrativ nr. 3219/2577, din 29/06/2004 emis de CJSIPT CLUJ (hotarare judecatoreasca nr 842 din 29.01.2008, emis de JUDECATORIA CLUJ NAPOCA;act administrativ nr 228 din 09.03.2020, emis de PRIMARIA COMUNEI COJOCNA);		
B8	Intabulare, drept de PROPRIETATECUMPARARE, dobandit prin Hotarare Judecatoreasca, cota actuala 1/1, cota initiala 1/1 1) OROS SABIN , bun propriu	A1

C. Partea III. SARCINI .

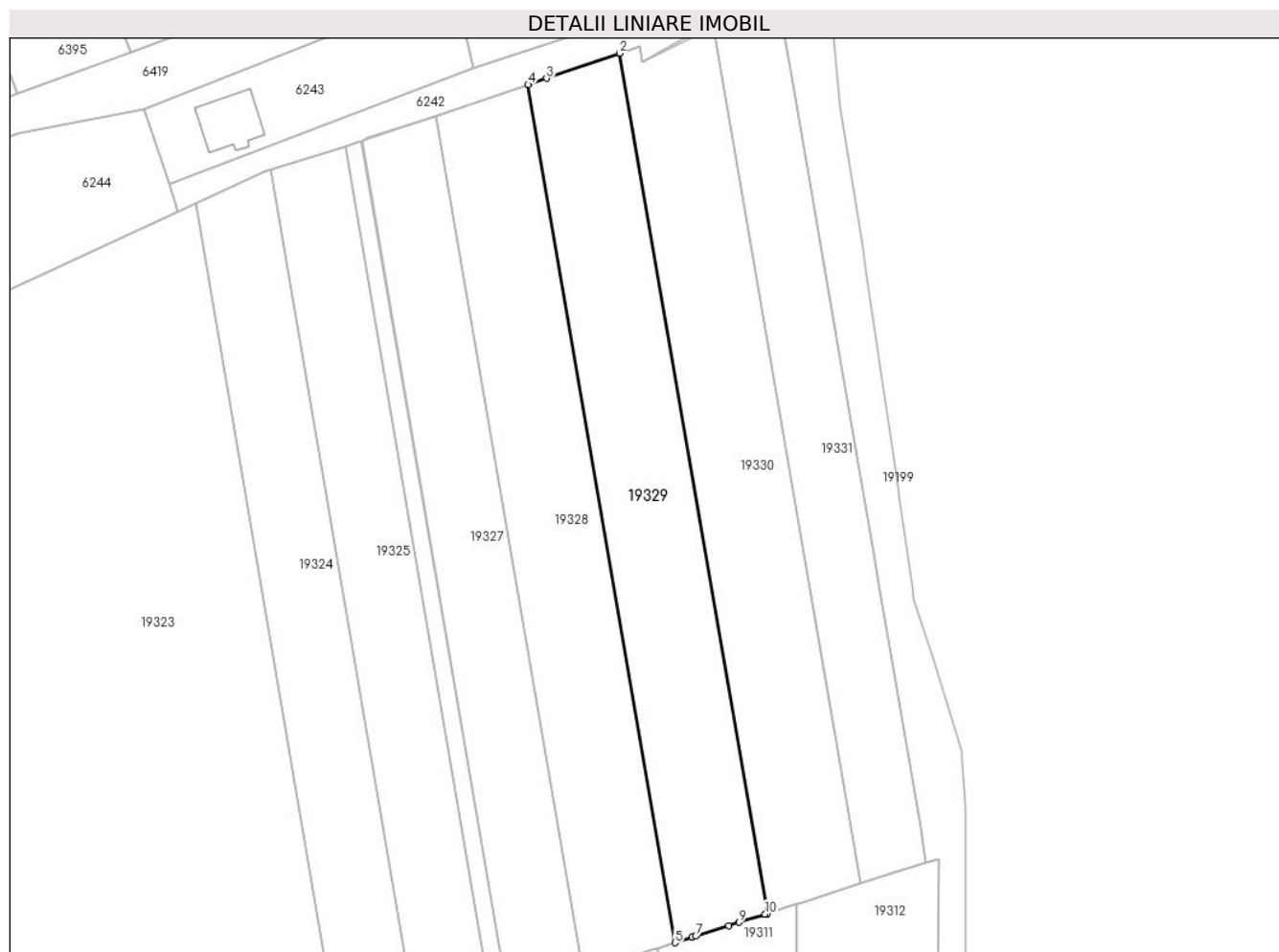
Inscrieri privind dezmembramintele dreptului de proprietate, drepturi reale de garanție și sarcini	Referințe
NU SUNT	

Anexa Nr. 1 La Partea I

Teren

Nr cadastral	Suprafața (mp)*	Observații / Referințe
53276	2.500	Imobil traversat de limita unităților administrativ - teritoriale COJOCNA și APAHIDA

* Suprafața este determinată în planul de proiecție Stereo 70.



Date referitoare la teren

Crt	Categorie folosință	Intravilan	Suprafața (mp)	Tarla	Parcelă	Nr. topo	Observații / Referințe
1	arabil	NU	2.500	28/1	2/1	-	

Lungime Segmente

1) Valorile lungimilor segmentelor sunt obținute din proiecție în plan.

Punct început	X / Y	Punct sfârșit	X / Y	Lungime segment (** (m)
1	413.036,437 590.708,42	2	413.010,927 590.857,181	150.933
2	413.010,927 590.857,181	3	412.998,223 590.852,84	13.425
3	412.998,223 590.852,84	4	412.995,035 590.851,738	3.373
4	412.995,035 590.851,738	5	413.020,483 590.703,337	150.567
5	413.020,483 590.703,337	6	413.023,393 590.704,265	3.054

Punct început	X / Y	Punct sfârșit	X / Y	Lungime segment (** (m)
6	413.023,393 590.704,265	7	413.024,084 590.704,484	0.724
7	413.024,084 590.704,484	8	413.029,764 590.706,294	5.962
8	413.029,764 590.706,294	9	413.031,549 590.706,863	1.873
9	413.031,549 590.706,863	10	413.036,066 590.708,302	4.741
10	413.036,066 590.708,302	1	413.036,437 590.708,42	0.389

** Lungimile segmentelor sunt determinate în planul de proiecție Stereo 70 și sunt rotunjite la 1 milimetru.

*** Distanța dintre puncte este formată din segmente cumulate ce sunt mai mici decât valoarea 1 milimetru.

**DATE DESPRE IMOBILUL NR. 19330**

Oficiul de Cadastru și Publicitate Imobiliară CLUJ
Biroul de Cadastru și Publicitate Imobiliară Cluj-Napoca

A. Partea I. Descrierea imobilului

TEREN Extravilan

Adresa: Jud. Cluj

Nr. Crt	Nr cadastral Nr. topografic	Suprafața* (mp)	Observații / Referințe
A1	53361	2.500	Sector cadastral:9 Teren neimprejmuit; Imobil traversat de limita unităților administrativ - teritoriale COJOCNA și APAHIDA

B. Partea II. Proprietari și acte

Inscrieri privitoare la dreptul de proprietate și alte drepturi reale	Referințe
209821 / 09/10/2020	
Act Notarial nr. 2422, din 08/10/2020 emis de LUPEA DIANA (act administrativ nr 1328 din 24.08.2020, emis de PRIMARIA COJOCNA);	
B3	A1
Intabulare, drept de PROPRIETATEcu titlu de drept CUMPARARE, dobandit prin Conventie, cota actuala 1/1, cota initiala 1/1	
1) OROS SABIN, cas cu	
2) OROS ELENA, ca bun comun	

C. Partea III. SARCINI .

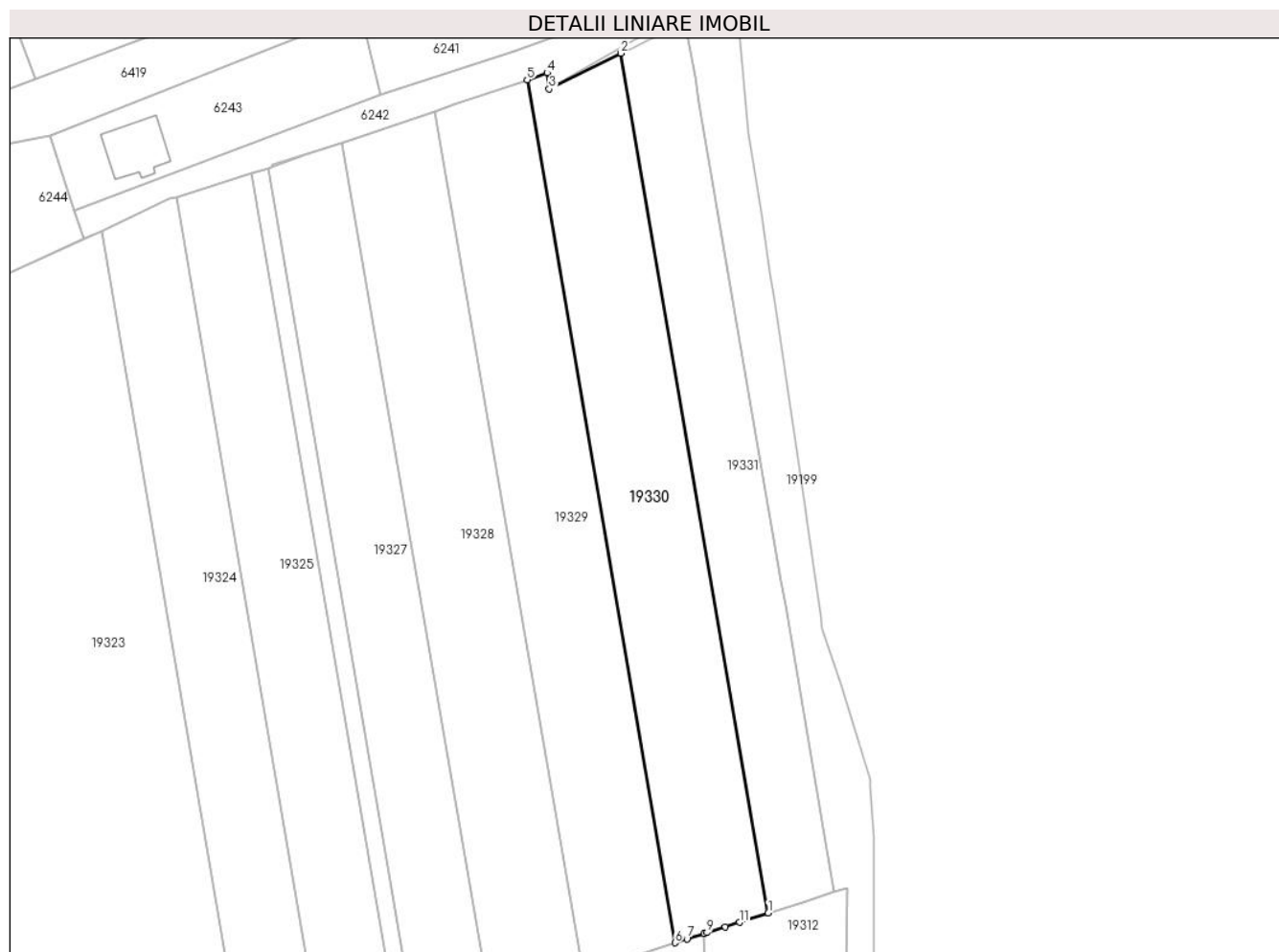
Inscrieri privind dezmembramintele dreptului de proprietate, drepturi reale de garanție și sarcini	Referințe
NU SUNT	

Anexa Nr. 1 La Partea I

Teren

Nr cadastral	Suprafața (mp)*	Observații / Referințe
53361	2.500	Imobil traversat de limita unităților administrativ - teritoriale COJOCNA și APAHIDA

* Suprafața este determinată în planul de proiecție Stereo 70.



Date referitoare la teren

Crt	Categorie folosință	Intra vilan	Suprafața (mp)	Tarla	Parcelă	Nr. topo	Observații / Referințe
1	arabil	NU	2.500	28	1/2/1	-	

Lungime Segmente

1) Valorile lungimilor segmentelor sunt obținute din proiecție în plan.

Punct început	X / Y	Punct sfârșit	X / Y	Lungime segment (** (m)
1	413.052,506 590.713,539	2	413.027,09 590.861,751	150.376
2	413.027,09 590.861,751	3	413.014,713 590.855,607	13.818
3	413.014,713 590.855,607	4	413.014,385 590.858,363	2.775
4	413.014,385 590.858,363	5	413.010,927 590.857,181	3.654
5	413.010,927 590.857,181	6	413.036,437 590.708,42	150.933

Punct început	X / Y	Punct sfârșit	X / Y	Lungime segment (** (m)
6	413.036,437 590.708,42	7	413.038,483 590.709,072	2.148
7	413.038,483 590.709,072	8	413.041,465 590.710,021	3.13
8	413.041,465 590.710,021	9	413.041,923 590.710,167	0.48
9	413.041,923 590.710,167	10	413.045,127 590.711,188	3.362
10	413.045,127 590.711,188	11	413.047,537 590.711,956	2.529
11	413.047,537 590.711,956	1	413.052,506 590.713,539	5.215

** Lungimile segmentelor sunt determinate în planul de proiecție Stereo 70 și sunt rotunjite la 1 milimetru.

*** Distanța dintre puncte este formată din segmente cumulate ce sunt mai mici decât valoarea 1 milimetru.

**DATE DESPRE IMOBILUL NR. 19331**

Oficiul de Cadastru și Publicitate Imobiliară CLUJ
Biroul de Cadastru și Publicitate Imobiliară Cluj-Napoca

A. Partea I. Descrierea imobilului

TEREN Extravilan

Adresa: Jud. Cluj

Nr. Crt	Nr cadastral Nr. topografic	Suprafața* (mp)	Observații / Referințe
A1	53360	1.800	Sector cadastral:9 Teren neimprejmuit;

B. Partea II. Proprietari și acte

Inscrieri privitoare la dreptul de proprietate și alte drepturi reale		Referințe
209846 / 09/10/2020		
Act Notarial nr. 2421, din 08/10/2020 emis de LUPEA DIANA;		
B3	Intabulare, drept de PROPRIETATEcumpărare, dobandit prin Conventie, cota actuala 1/1, cota initiala 1/1 1) OROS SABIN, casatorit cu 2) OROS ELENA, bun comun	A1

C. Partea III. SARCINI .

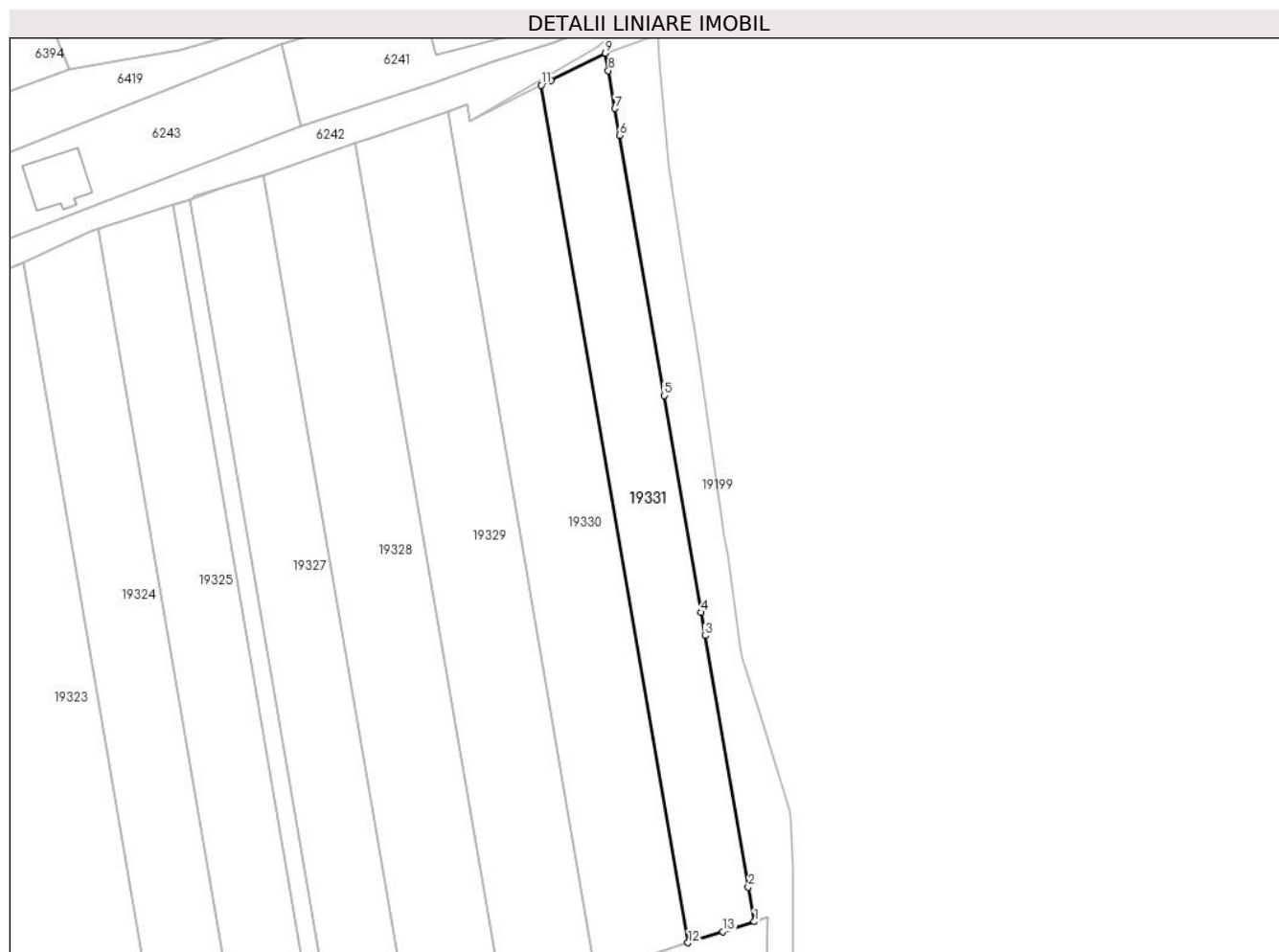
Inscrieri privind dezmembramintele dreptului de proprietate, drepturi reale de garanție și sarcini	Referințe
NU SUNT	

Anexa Nr. 1 La Partea I

Teren

Nr cadastral	Suprafața (mp)*	Observații / Referințe
53360	1.800	

* Suprafața este determinată în planul de proiecție Stereo 70.



Date referitoare la teren

Crt	Categorie folosință	Intravilan	Suprafața (mp)	Tarla	Parcelă	Nr. topo	Observații / Referințe
1	arabil	NU	1.800	28	1/1/1	-	

Lungime Segmente

1) Valorile lungimilor segmentelor sunt obținute din proiecție în plan.

Punct început	X / Y	Punct sfârșit	X / Y	Lungime segment (** (m)
1	413.063,949 590.717,184	2	413.062,918 590.723,195	6.099
2	413.062,918 590.723,195	3	413.055,47 590.766,628	44.067
3	413.055,47 590.766,628	4	413.054,783 590.770,638	4.069
4	413.054,783 590.770,638	5	413.048,356 590.808,115	38.023
5	413.048,356 590.808,115	6	413.040,642 590.853,1	45.642

Punct început	X / Y	Punct sfârșit	X / Y	Lungime segment (** (m)
6	413.040,642 590.853,1	7	413.039,849 590.857,724	4.691
7	413.039,849 590.857,724	8	413.038,727 590.864,269	6.641
8	413.038,727 590.864,269	9	413.038,212 590.867,272	3.047
9	413.038,212 590.867,272	10	413.028,819 590.862,609	10.487
10	413.028,819 590.862,609	11	413.027,09 590.861,751	1.93
11	413.027,09 590.861,751	12	413.052,506 590.713,539	150.376
12	413.052,506 590.713,539	13	413.058,52 590.715,455	6.312
13	413.058,52 590.715,455	1	413.063,949 590.717,184	5.698

** Lungimile segmentelor sunt determinate în planul de proiecție Stereo 70 și sunt rotunjite la 1 milimetru.

*** Distanța dintre puncte este formată din segmente cumulate ce sunt mai mici decât valoarea 1 milimetru.

**DATE DESPRE IMOBILUL NR. 19499**

Oficiul de Cadastru și Publicitate Imobiliară CLUJ
 Biroul de Cadastru și Publicitate Imobiliară Cluj-Napoca

A. Partea I. Descrierea imobilului

TEREN Extravilan

Adresa: Jud. Cluj

Nr. Crt	Nr cadastral Nr. topografic	Suprafața* (mp)	Observații / Referințe
A1		Din acte: 4.300 Masurata: 2.007	Sector cadastral:208 Teren neimprejmuit; Restul de suprafata se afla la ID 16266

B. Partea II. Proprietari și acte

Inscrieri privitoare la dreptul de proprietate și alte drepturi reale		Referințe
/		
Act Administrativ nr. 20689, din 23/09/2010 emis de CJSDPAT Cluj;		
B1	Intabulare, drept de PROPRIETATE, dobandit prin Reconstituire, cota actuala 1/1, cota initiala 1/1 1) FODOREAN IOAN	A1

C. Partea III. SARCINI .

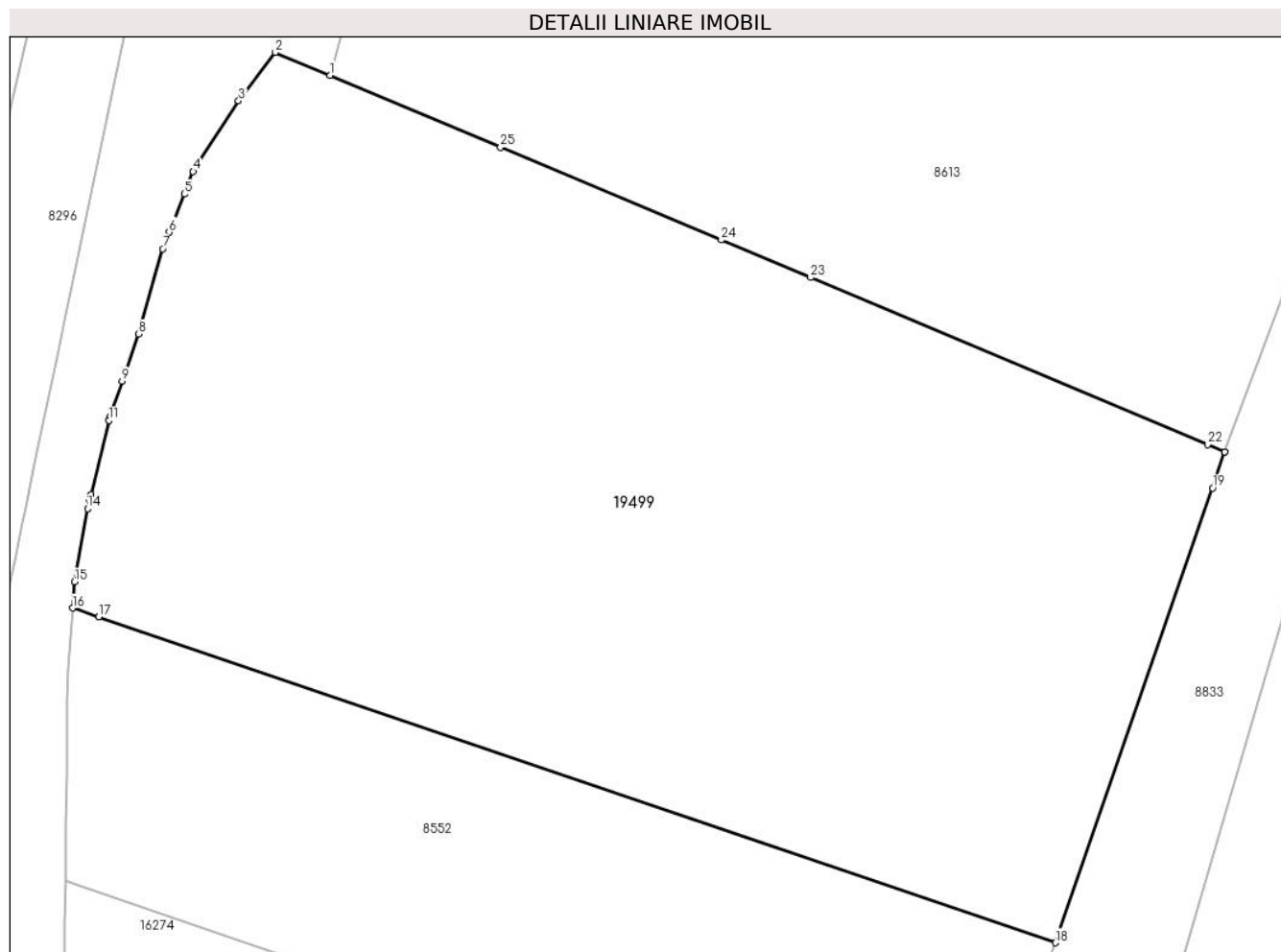
Inscrieri privind dezmembramintele dreptului de proprietate, drepturi reale de garanție și sarcini	Referințe
NU SUNT	

Anexa Nr. 1 La Partea I

Teren

Nr cadastral	Suprafața (mp)*	Observații / Referințe
	Din acte: 4.300 Masurata: 2.007	Restul de suprafata se afla la ID 16266

* Suprafața este determinată în planul de proiecție Stereo 70.



Date referitoare la teren

Crt	Categorie folosință	Intra vilan	Suprafața (mp)	Tarla	Parcelă	Nr. topo	Observații / Referințe
1	arabil	NU	2.007	88	234	-	22.09.2010 : 47/53 , Parcela despartita de canal

Lungime Segmente

1) Valorile lungimilor segmentelor sunt obținute din proiecție în plan.

Punct început	X / Y	Punct sfârșit	X / Y	Lungime segment (** (m)
1	408.042,244 580.739,456	2	408.039,06 580.740,796	3.455
3	408.036,912 580.737,968	4	408.034,262 580.733,842	4.904
5	408.033,74 580.732,52	6	408.032,864 580.730,302	2.384
7	408.032,482 580.729,336	8	408.031,063 580.724,352	5.182
9	408.030,117 580.721,604	10	408.029,383 580.719,472	2.255

Punct început	X / Y	Punct sfârșit	X / Y	Lungime segment (** (m)
2	408.039,06 580.740,796	3	408.036,912 580.737,968	3.55
4	408.034,262 580.733,842	5	408.033,74 580.732,52	1.421
6	408.032,864 580.730,302	7	408.032,482 580.729,336	1.039
8	408.031,063 580.724,352	9	408.030,117 580.721,604	2.906
10	408.029,383 580.719,472	11	408.029,342 580.719,303	0.173

Punct început	X / Y	Punct sfârșit	X / Y	Lungime segment (** (m)
11	408.029,342 580.719,303	12	408.028,298 580.714,977	4.451
13	408.028,218 580.714,644	14	408.028,103 580.714,168	0.49
15	408.027,334 580.709,888	16	408.027,218 580.708,362	1.531
17	408.028,746 580.707,841	18	408.084,588 580.688,824	58.991
19	408.093,763 580.715,371	20	408.094,489 580.717,473	2.225
21	408.094,491 580.717,478	22	408.093,478 580.717,904	1.099
23	408.070,307 580.727,651	24	408.065,094 580.729,844	5.655
25	408.052,21 580.735,264	1	408.042,244 580.739,456	10.811

Punct început	X / Y	Punct sfârșit	X / Y	Lungime segment (** (m)
12	408.028,298 580.714,977	13	408.028,218 580.714,644	0.342
14	408.028,103 580.714,168	15	408.027,334 580.709,888	4.349
16	408.027,218 580.708,362	17	408.028,746 580.707,841	1.614
18	408.084,588 580.688,824	19	408.093,763 580.715,371	28.087
20	408.094,489 580.717,473	21	408.094,491 580.717,478	0.005
22	408.093,478 580.717,904	23	408.070,307 580.727,651	25.137
24	408.065,094 580.729,844	25	408.052,21 580.735,264	13.978

** Lungimile segmentelor sunt determinate în planul de proiecție Stereo 70 și sunt rotunjite la 1 milimetru.

*** Distanța dintre puncte este formată din segmente cumulate ce sunt mai mici decât valoarea 1 milimetru.

**DATE DESPRE IMOBILUL NR. 19715**

Oficiul de Cadastru și Publicitate Imobiliară CLUJ
Biroul de Cadastru și Publicitate Imobiliară Cluj-Napoca

A. Partea I. Descrierea imobilului

TEREN Intravilan

Adresa: Loc. Iuriu De Câmpie, Str Republicii, Nr. 40, Jud. Cluj

Nr. Crt	Nr cadastral Nr. topografic	Suprafața* (mp)	Observații / Referințe
A1		Din acte: 1.300 Masurata: 4.571	Sector cadastral:317 Teren neimprejmuit; Nr topo 276/1,CF865.

Construcții

Crt	Nr cadastral Nr. topografic	Adresa	Observații / Referințe
A1.1		Loc. Iuriu De Câmpie, Str Republicii, Nr. 40, Jud. Cluj	Nr. niveluri:1; S. construita la sol:43 mp; S. construita desfasurata:43 mp;
A1.2		Loc. Iuriu De Câmpie, Str Republicii, Nr. 40, Jud. Cluj	Nr. niveluri:1; S. construita la sol:53 mp; S. construita desfasurata:53 mp;
A1.3		Loc. Iuriu De Câmpie, Str Republicii, Nr. 40, Jud. Cluj	Nr. niveluri:1; S. construita la sol:80 mp; S. construita desfasurata:80 mp;
A1.4		Loc. Iuriu De Câmpie, Str Republicii, Nr. 40, Jud. Cluj	Nr. niveluri:1; S. construita la sol:132 mp; S. construita desfasurata:132 mp;

B. Partea II. Proprietari și acte

Inscrieri privitoare la dreptul de proprietate și alte drepturi reale		Referințe
/		
Act Administrativ nr. 5675, din 16/08/2007 emis de CJSDPAT Cluj;		
B1	Intabulare, drept de PROPRIETATE, dobandit prin Reconstituire, cota actuala 1300/4571, cota initiala 1/1 1) RUSU SILVIU, Lipsa CNP	A1
Act Normativ nr. 7, din 13/03/1996 emis de PARLAMENTUL ROMANIEI;		
B2	Intabulare, drept de PROPRIETATE, dobandit prin Lege, cota actuala 3271/4571, cota initiala 3271/4571 1) PROPRIETAR NEIDENTIFICAT, Lipsa CNP	A1
B3	Se noteaza posesia factica asupra suprafetei de 3271 mp in favoarea 1) SIRBU ANA	A1
B4	Intabulare, drept de PROPRIETATE, dobandit prin Lege, cota actuala 1/1, cota initiala 1/1 1) SIRBU ANA	A1.1, A1.2, A1.3, A1.4

C. Partea III. SARCINI .

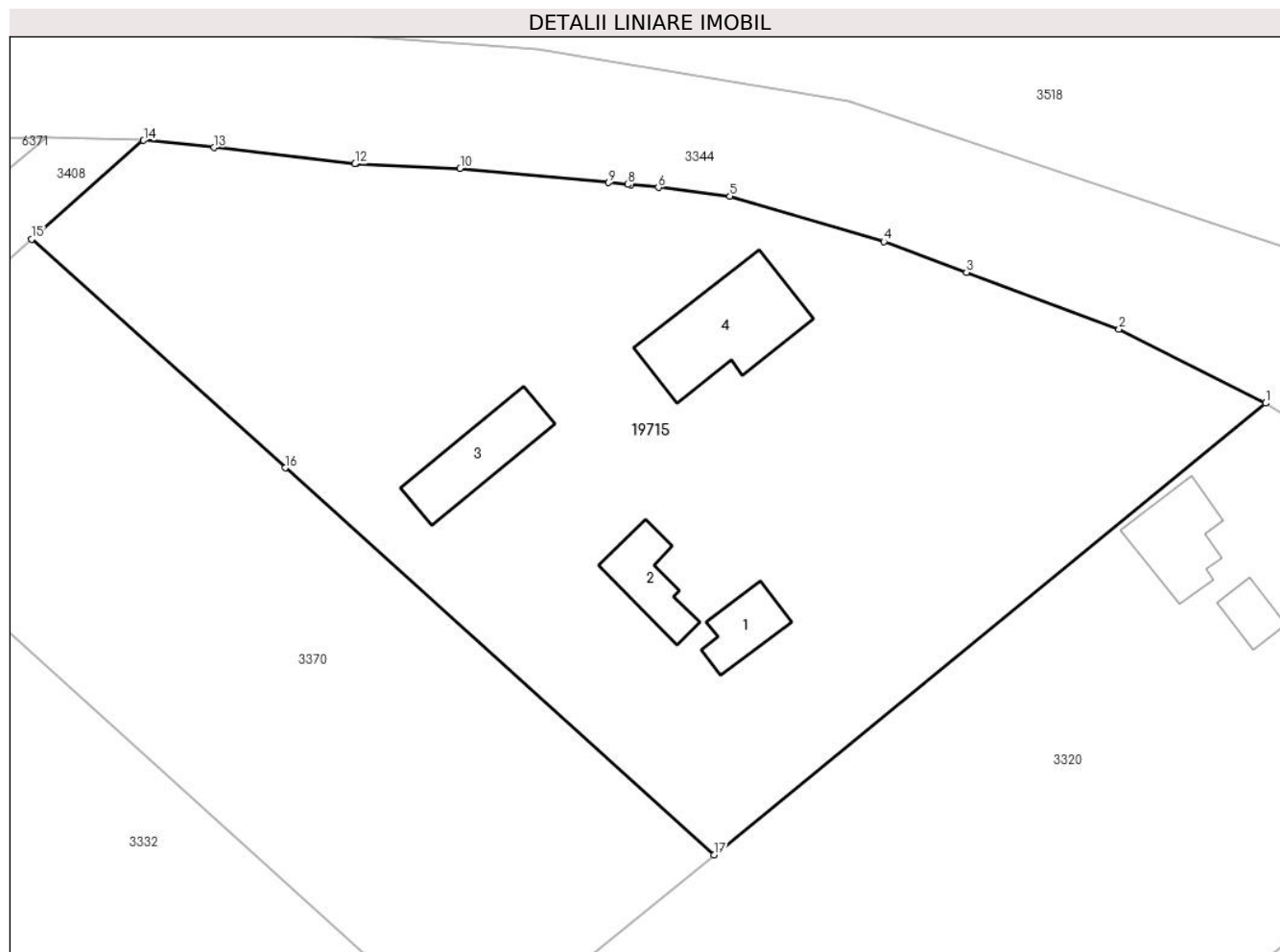
Inscrieri privind dezmembramintele dreptului de proprietate, drepturi reale de garanție și sarcini	Referințe
NU SUNT	

Anexa Nr. 1 La Partea I

Teren

Nr cadastral	Suprafața (mp)*	Observații / Referințe
	Din acte: 1.300 Masurata: 4.571	Nr topo 276/1,CF865.

* Suprafața este determinată în planul de proiecție Stereo 70.



Date referitoare la teren

Crt	Categorie folosință	Intra vilan	Suprafața (mp)	Tarla	Parcelă	Nr. topo	Observații / Referințe
1	curți constructii	DA	1.484	31	474/5	-	
2	arabil	DA	3.087	31	474/5	-	

Date referitoare la construcții

Crt	Număr	Destinație construcție	Supraf. (mp)	Situație juridică	Observații / Referințe
A1.1		construcții de locuințe	43	Cu acte	Nr. niveluri:1; S. construita la sol:43 mp; S. construita desfasurata:43 mp;
A1.2		construcții de locuințe	53	Cu acte	Nr. niveluri:1; S. construita la sol:53 mp; S. construita desfasurata:53 mp;
A1.3		construcții anexa	80	Cu acte	Nr. niveluri:1; S. construita la sol:80 mp; S. construita desfasurata:80 mp;
A1.4		construcții anexa	132	Cu acte	Nr. niveluri:1; S. construita la sol:132 mp; S. construita desfasurata:132 mp;

Lungime Segmente

1) Valorile lungimilor segmentelor sunt obținute din proiecție în plan.

Punct început	X / Y	Punct sfârșit	X / Y	Lungime segment (** (m)
---------------	-------	---------------	-------	-------------------------

Punct început	X / Y	Punct sfârșit	X / Y	Lungime segment (** (m)
1	417.361,701 577.772,482	2	417.346,863 577.779,963	16.617
2	417.346,863 577.779,963	3	417.331,398 577.785,721	16.502
3	417.331,398 577.785,721	4	417.323,041 577.788,832	8.917
4	417.323,041 577.788,832	5	417.307,453 577.793,408	16.246
5	417.307,453 577.793,408	6	417.300,208 577.794,322	7.302
6	417.300,208 577.794,322	7	417.297,419 577.794,588	2.802
7	417.297,419 577.794,588	8	417.297,11 577.794,618	0.31
8	417.297,11 577.794,618	9	417.295,165 577.794,804	1.953
9	417.295,165 577.794,804	10	417.280,129 577.796,24	15.105
10	417.280,129 577.796,24	11	417.269,564 577.796,702	10.575
11	417.269,564 577.796,702	12	417.269,492 577.796,705	0.072
12	417.269,492 577.796,705	13	417.255,208 577.798,357	14.379
13	417.255,208 577.798,357	14	417.248,089 577.799,08	7.156
14	417.248,089 577.799,08	15	417.236,747 577.789,069	15.128
15	417.236,747 577.789,069	16	417.262,411 577.765,922	34.561
16	417.262,411 577.765,922	17	417.305,835 577.726,757	58.477
17	417.305,835 577.726,757	1	417.361,701 577.772,482	72.193

** Lungimile segmentelor sunt determinate în planul de proiecție Stereo 70 și sunt rotunjite la 1 milimetru.

*** Distanța dintre puncte este formată din segmente cumulate ce sunt mai mici decât valoarea 1 milimetru.

**DATE DESPRE IMOBILUL NR. 19797**

Oficiul de Cadastru și Publicitate Imobiliară CLUJ
Biroul de Cadastru și Publicitate Imobiliară Cluj-Napoca

A. Partea I. Descrierea imobilului

TEREN Extravilan

Adresa: Jud. Cluj

Nr. Crt	Nr cadastral Nr. topografic	Suprafața* (mp)	Observații / Referințe
A1		Din acte: 12.400 Masurata: 1.339	Sector cadastral:92 Teren neimprejmuit; Restul de suprafata se afla la ID 14373

B. Partea II. Proprietari și acte

Inscrieri privitoare la dreptul de proprietate și alte drepturi reale		Referințe
/		
Act Administrativ nr. 1564/1796, din 17/10/2002 emis de CJSDPAT Cluj;		
B1	Intabulare, drept de PROPRIETATE, dobandit prin Reconstituire, cota actuala 1/1, cota initiala 1/1 1) BALOG MARIA , Lipsa CNP	A1

C. Partea III. SARCINI .

Inscrieri privind dezmembramintele dreptului de proprietate, drepturi reale de garanție și sarcini	Referințe
NU SUNT	

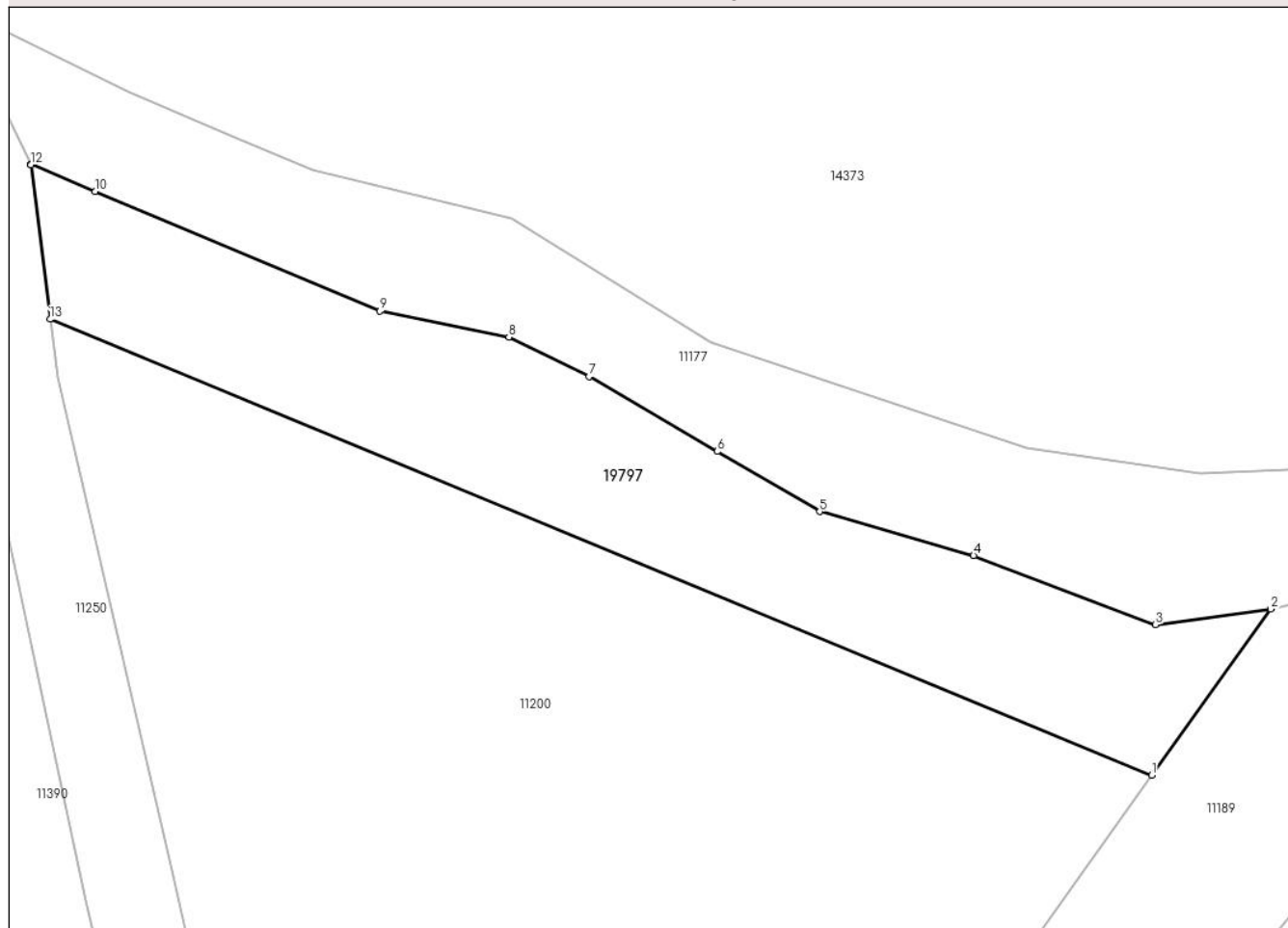
Anexa Nr. 1 La Partea I

Teren

Nr cadastral	Suprafața (mp)*	Observații / Referințe
	Din acte: 12.400 Masurata: 1.339	Restul de suprafata se afla la ID 14373

* Suprafața este determinată în planul de proiecție Stereo 70.

DETALII LINIARE IMOBIL



Date referitoare la teren

Crt	Categorie folosință	Intra vilan	Suprafața (mp)	Tarla	Parcelă	Nr. topo	Observații / Referințe
1	arabil	NU	1.339	62	24	-	Parcela despartita de drum

Lungime Segmente

1) Valorile lungimilor segmentelor sunt obținute din proiecție în plan.

Punct început	X / Y	Punct sfârșit	X / Y	Lungime segment (** (m)
1	414.861,812 583.286,303	2	414.872,263 583.300,909	17.96
2	414.872,263 583.300,909	3	414.862,148 583.299,546	10.206
3	414.862,148 583.299,546	4	414.846,17 583.305,592	17.084
4	414.846,17 583.305,592	5	414.832,66 583.309,466	14.054
5	414.832,66 583.309,466	6	414.823,656 583.314,744	10.437

Punct început	X / Y	Punct sfârșit	X / Y	Lungime segment (** (m)
6	414.823,656 583.314,744	7	414.812,395 583.321,345	13.052
7	414.812,395 583.321,345	8	414.805,351 583.324,805	7.848
8	414.805,351 583.324,805	9	414.794,031 583.327,088	11.548
9	414.794,031 583.327,088	10	414.769,032 583.337,605	27.12
10	414.769,032 583.337,605	11	414.763,378 583.339,984	6.135
11	414.763,378 583.339,984	12	414.763,385 583.339,93	0.054
12	414.763,385 583.339,93	13	414.765,065 583.326,37	13.665
13	414.765,065 583.326,37	1	414.861,812 583.286,303	104.715

** Lungimile segmentelor sunt determinate în planul de proiecție Stereo 70 și sunt rotunjite la 1 milimetru.

*** Distanța dintre puncte este formată din segmente cumulate ce sunt mai mici decât valoarea 1 milimetru.

**DATE DESPRE IMOBILUL NR. 19905**

Oficiul de Cadastru și Publicitate Imobiliară CLUJ
Biroul de Cadastru și Publicitate Imobiliară Cluj-Napoca

A. Partea I. Descrierea imobilului

TEREN Intravilan

Adresa: Loc. Cojocna, Str Lautari, Jud. Cluj

Nr. Crt	Nr cadastral Nr. topografic	Suprafața* (mp)	Observații / Referințe
A1		165	Sector cadastral:126 Teren imprejmuit; Parte din nr.topo 415, CF373

B. Partea II. Proprietari și acte

Inscrieri privitoare la dreptul de proprietate și alte drepturi reale		Referințe
/		
Act Normativ nr. 7, din 13/03/1996 emis de PARLAMENTUL ROMANIEI;		
B1	Intabulare, drept de PROPRIETATE, dobandit prin Lege, cota actuala 1/1, cota initiala 1/1 1) PROPRIETAR NEIDENTIFICAT , Lipsa CNP	A1
B2	Se noteaza posesia factica in favoarea 1) LACO BOBI-RARES	A1

C. Partea III. SARCINI .

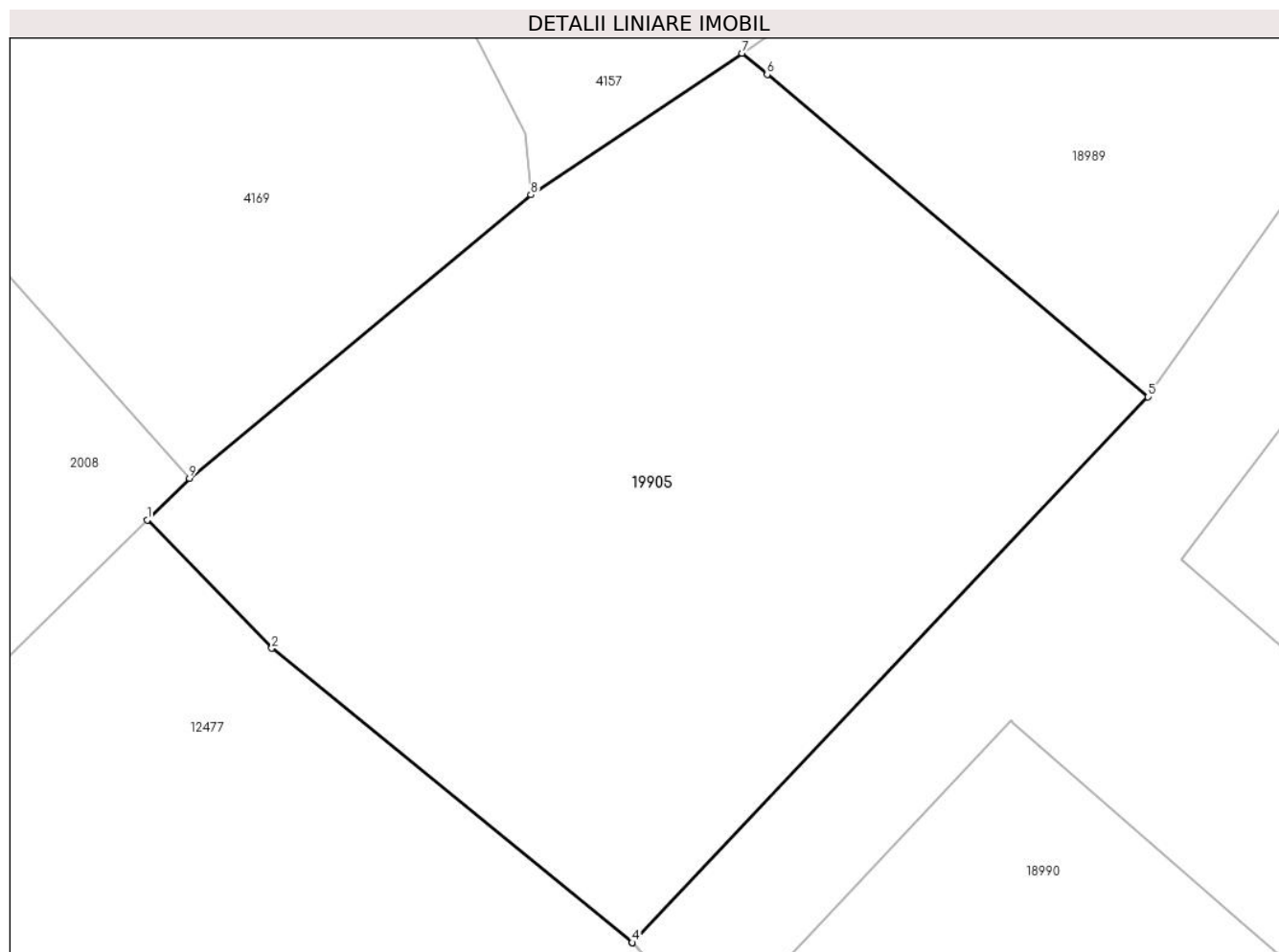
Inscrieri privind dezmembramintele dreptului de proprietate, drepturi reale de garanție și sarcini	Referințe
NU SUNT	

Anexa Nr. 1 La Partea I

Teren

Nr cadastral	Suprafața (mp)*	Observații / Referințe
	165	Parte din nr.topo 415, CF373

* Suprafața este determinată în planul de proiecție Stereo 70.



Date referitoare la teren

Crt	Categorie folosință	Intravilan	Suprafața (mp)	Tarla	Parcelă	Nr. topo	Observații / Referințe
1	arabil	DA	165	36	-	-	

Lungime Segmente

1) Valorile lungimilor segmentelor sunt obținute din proiecție în plan.

Punct început	X / Y	Punct sfârșit	X / Y	Lungime segment (** (m)
1	410.587,214 583.864,51	2	410.589,598 583.862,056	3.422
2	410.589,598 583.862,056	3	410.596,491 583.856,422	8.903
3	410.596,491 583.856,422	4	410.596,495 583.856,426	0.006
4	410.596,495 583.856,426	5	410.606,367 583.866,861	14.365
5	410.606,367 583.866,861	6	410.599,076 583.873,026	9.548

Punct început	X / Y	Punct sfârșit	X / Y	Lungime segment (** (m)
6	410.599,076 583.873,026	7	410.598,594 583.873,433	0.631
7	410.598,594 583.873,433	8	410.594,556 583.870,728	4.86
8	410.594,556 583.870,728	9	410.588,02 583.865,303	8.494
9	410.588,02 583.865,303	1	410.587,214 583.864,51	1.131

** Lungimile segmentelor sunt determinate în planul de proiecție Stereo 70 și sunt rotunjite la 1 milimetru.

*** Distanța dintre puncte este formată din segmente cumulate ce sunt mai mici decât valoarea 1 milimetru.

**DATE DESPRE IMOBILUL NR. 19906**

Oficiul de Cadastru și Publicitate Imobiliară CLUJ
Biroul de Cadastru și Publicitate Imobiliară Cluj-Napoca

A. Partea I. Descrierea imobilului

TEREN Intravilan

Adresa: Loc. Cojocna, Str Criptei, Nr. 10, Jud. Cluj

Nr. Crt	Nr cadastral Nr. topografic	Suprafața* (mp)	Observații / Referințe
A1		331	Sector cadastral:62 Teren neimprijmit;

Construcții

Crt	Nr cadastral Nr. topografic	Adresa	Observații / Referințe
A1.1		Loc. Cojocna, Str Criptei, Nr. 10, Jud. Cluj	Nr. niveluri:1; S. construita la sol:78 mp; S. construita desfasurata:78 mp;

B. Partea II. Proprietari și acte

Inscrieri privitoare la dreptul de proprietate și alte drepturi reale		Referințe
/		
Act Administrativ nr. 26105/1387, din 02/07/1999 emis de CJSDPAT Cluj;		
B1	Intabulare, drept de PROPRIETATE, dobandit prin Reconstituire, cota actuala 1/1, cota initiala 1/1 1) ILYEȘ S GH FERENT , Lipsa CNP	A1
Act Normativ nr. 7, din 13/03/1996 emis de PARLAMENTUL ROMANIEI;		
B2	se noteaza posesia factica in favoarea 1) BUDUSAN ERIKA	A1
B3	Intabulare, drept de PROPRIETATE, dobandit prin Lege, cota actuala 1/1, cota initiala 1/1 1) BUDUSAN ERIKA	A1.1

C. Partea III. SARCINI .

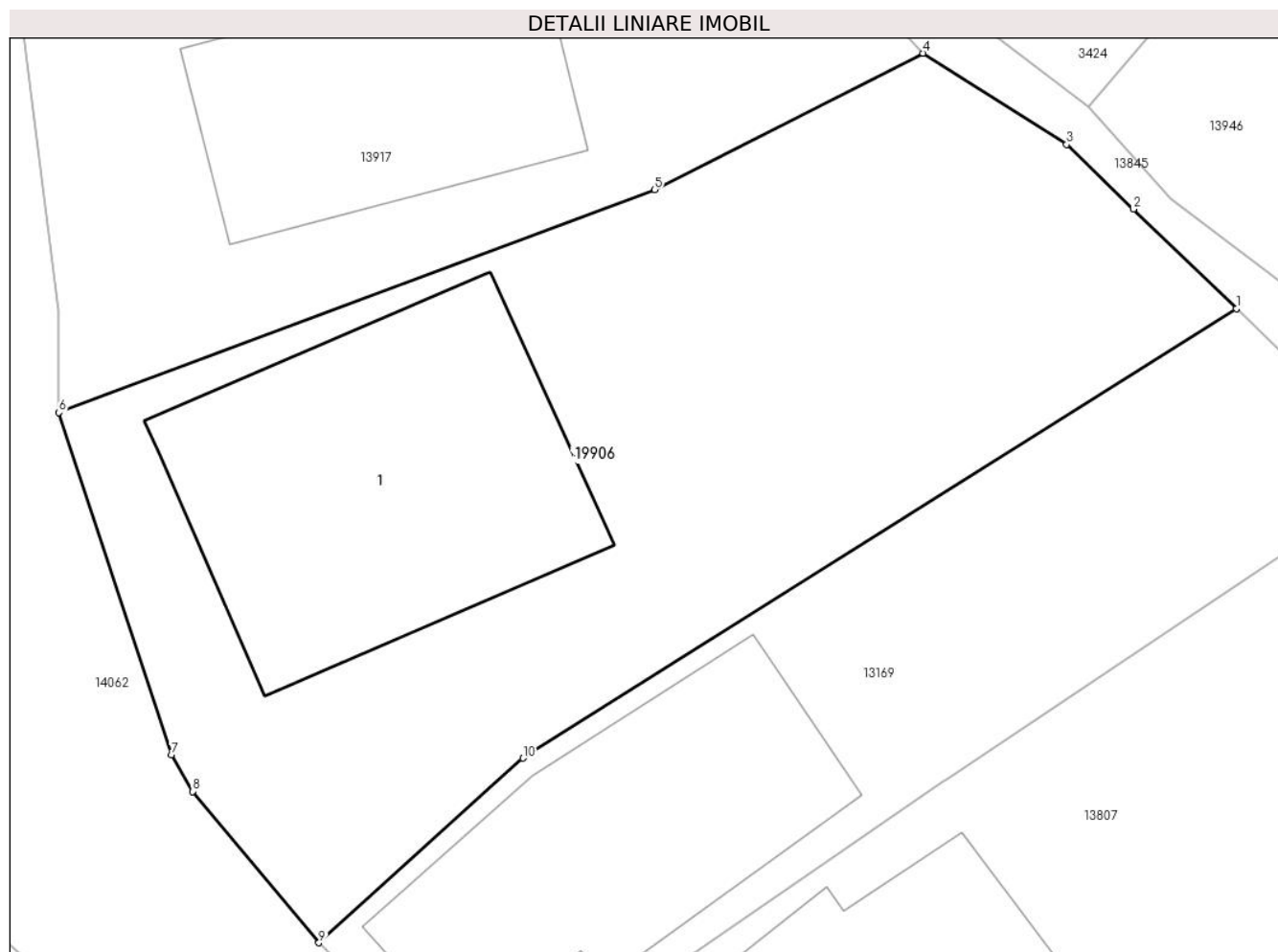
Inscrieri privind dezmembramintele dreptului de proprietate, drepturi reale de garanție și sarcini	Referințe
NU SUNT	

Anexa Nr. 1 La Partea I

Teren

Nr cadastral	Suprafața (mp)*	Observații / Referințe
	331	

* Suprafața este determinată în planul de proiecție Stereo 70.



Date referitoare la teren

Crt	Categorie folosință	Intravilan	Suprafața (mp)	Tarla	Parcelă	Nr. topo	Observații / Referințe
1	curți construcții	DA	211	46	931	-	
2	arabil	DA	120	46	932	-	

Date referitoare la construcții

Crt	Număr	Destinație construcție	Supraf. (mp)	Situație juridică	Observații / Referințe
A1.1		construcții de locuințe	78	Cu acte	Nr. niveluri:1; S. construita la sol:78 mp; S. construita desfasurata:78 mp;

Lungime Segmente

1) Valorile lungimilor segmentelor sunt obținute din proiecție în plan.

Punct început	X / Y	Punct sfârșit	X / Y	Lungime segment (** (m)
1	411.022,726 584.271,728	2	411.020,026 584.274,34	3.757
2	411.020,026 584.274,34	3	411.018,275 584.276,034	2.436
3	411.018,275 584.276,034	4	411.014,505 584.278,428	4.466

Punct început	X / Y	Punct sfârșit	X / Y	Lungime segment (** (m)
4	411.014,505 584.278,428	5	411.007,461 584.274,854	7.899
5	411.007,461 584.274,854	6	410.991,834 584.269,007	16.685
6	410.991,834 584.269,007	7	410.994,782 584.260,035	9.444
7	410.994,782 584.260,035	8	410.995,336 584.259,072	1.111
8	410.995,336 584.259,072	9	410.998,653 584.255,105	5.171
9	410.998,653 584.255,105	10	411.004,009 584.259,946	7.22
10	411.004,009 584.259,946	1	411.022,726 584.271,728	22.117

** Lungimile segmentelor sunt determinate în planul de proiecție Stereo 70 și sunt rotunjite la 1 milimetru.

*** Distanța dintre puncte este formată din segmente cumulate ce sunt mai mici decât valoarea 1 milimetru.



DATE DESPRE IMOBILUL NR. 19907

Oficiul de Cadastru și Publicitate Imobiliară CLUJ
Biroul de Cadastru și Publicitate Imobiliară Cluj-Napoca

A. Partea I. Descrierea imobilului

TEREN Extravilan

Adresa: Jud. Cluj

Nr. Crt	Nr cadastral Nr. topografic	Suprafața* (mp)	Observații / Referințe
A1	59840	439	Sector cadastral:1 Teren neimprejmuit; Imobil imprejmuit cu gard de plasa

B. Partea II. Proprietari și acte

Inscrieri privitoare la dreptul de proprietate și alte drepturi reale	Referințe
272732 / 21/12/2022	
Act Notarial nr. 6671, din 15/12/2022 emis de Furdui Horia Augustin (act administrativ nr 1 din 15.12.2022, emis de Furdui Horia Augustin;act administrativ nr 264848 din 13.12.2022, emis de ocpi);	
B7	A1
Intabulare, drept de PROPRIETATE dare in plata, dobandit prin Conventie, cota actuala 1/1, cota initiala 1/1 1) IORGA SILVIUS, bun propriu	

C. Partea III. SARCINI

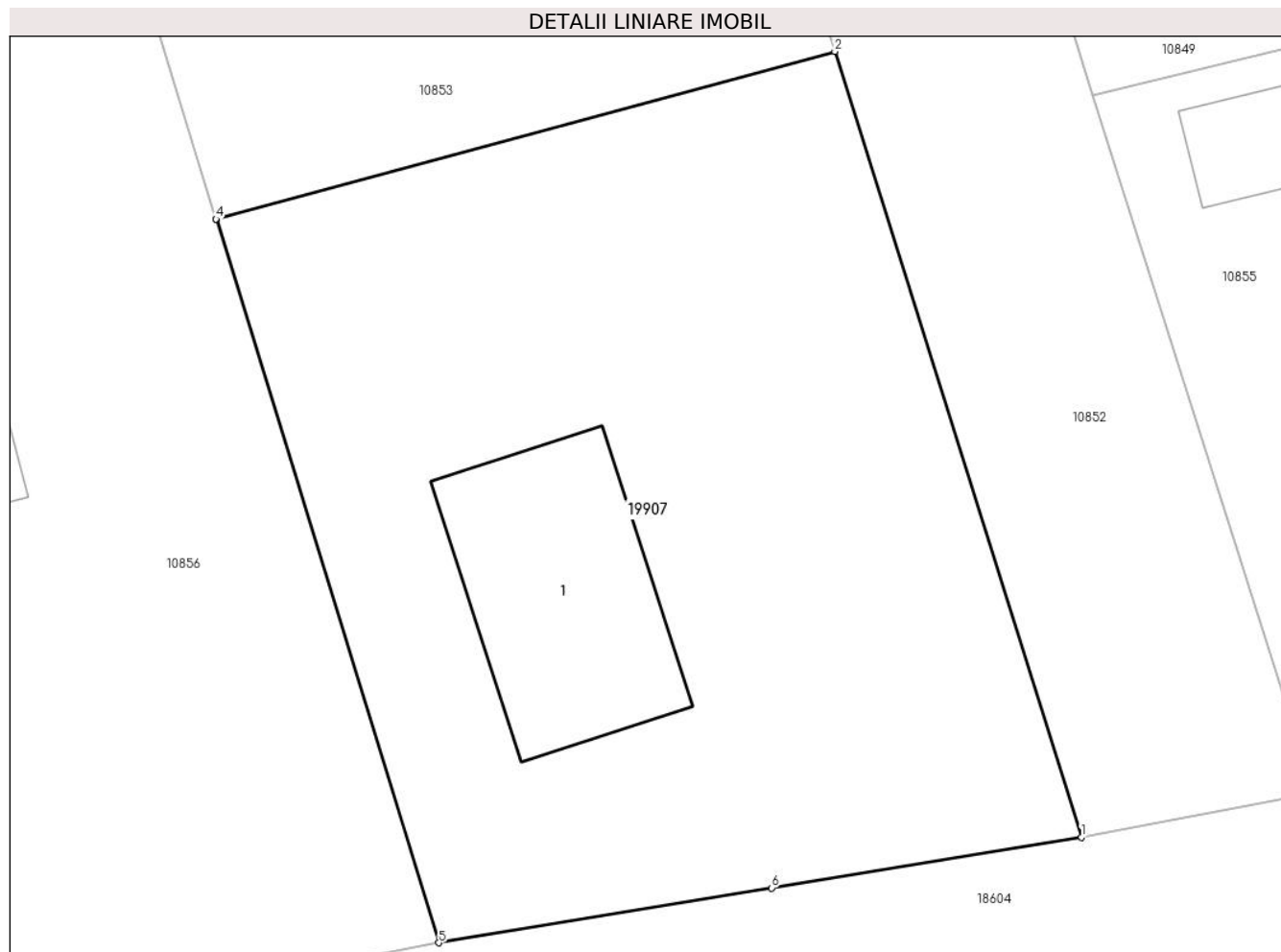
Inscrieri privind dezmembramintele dreptului de proprietate, drepturi reale de garanție și sarcini	Referințe
239274 / 10/11/2022	
Act Notarial nr. 5683, din 17/12/2019 emis de Furdui Horia Augustin;	
C1	A1
se noteaza dreptul de trecere peste imobilul de sub A+1 in favoarea proprietarilor imobilului inscris in cartea funciara nr. 53019 Cojocna <i>OBSERVATII: pozitie transcrisa din CF 53752/Cojocna, inscrisa prin incheierea nr. 124264 din 04/06/2021; pozitie transcrisa din CF 53660/Cojocna, inscrisa prin incheierea nr. 46149 din 01/03/2021; pozitie transcrisa din CF 53519/Cojocna, inscrisa prin incheierea nr. 239846 din 19/11/2020; pozitie transcrisa din CF 53418/Cojocna, inscrisa prin incheierea nr. 176659 din 28/08/2020; pozitie transcrisa din CF 53221/Cojocna, inscrisa prin incheierea nr. 75216 din 11/03/2020; pozitie transcrisa din CF 53018/Cojocna, inscrisa prin incheierea nr. 253183 din 24/12/2019;</i>	

Anexa Nr. 1 La Partea I

Teren

Nr cadastral	Suprafața (mp)*	Observații / Referințe
59840	439	Imobil imprejmuit cu gard de plasa

* Suprafața este determinată în planul de proiecție Stereo 70.



Date referitoare la teren

Crt	Categorie folosință	Intra vilan	Suprafața (mp)	Tarla	Parcelă	Nr. topo	Observații / Referințe
1	curți constructii	NU	439	20	1	-	

Date referitoare la construcții

Crt	Număr	Destinație construcție	Supraf. (mp)	Situație juridică	Observații / Referințe
A1.1		construcții de locuințe	46	Fara acte	Nr. niveluri:1; S. construita la sol:46 mp;

Lungime Segmente

1) Valorile lungimilor segmentelor sunt obținute din proiecție în plan.

Punct început	X / Y	Punct sfârșit	X / Y	Lungime segment (** (m)
1	406.613,159 587.159,276	2	406.605,902 587.182,367	24.204
2	406.605,902 587.182,367	3	406.587,713 587.177,444	18.844
3	406.587,713 587.177,444	4	406.587,696 587.177,437	0.019
4	406.587,696 587.177,437	5	406.594,254 587.156,171	22.254

Punct început	X / Y	Punct sfârșit	X / Y	Lungime segment (** (m)
5	406.594,254 587.156,171	6	406.604,049 587.157,78	9.926
6	406.604,049 587.157,78	1	406.613,159 587.159,276	9.233

** Lungimile segmentelor sunt determinate în planul de proiecție Stereo 70 și sunt rotunjite la 1 milimetru.

*** Distanța dintre puncte este formată din segmente cumulate ce sunt mai mici decât valoarea 1 milimetru.

