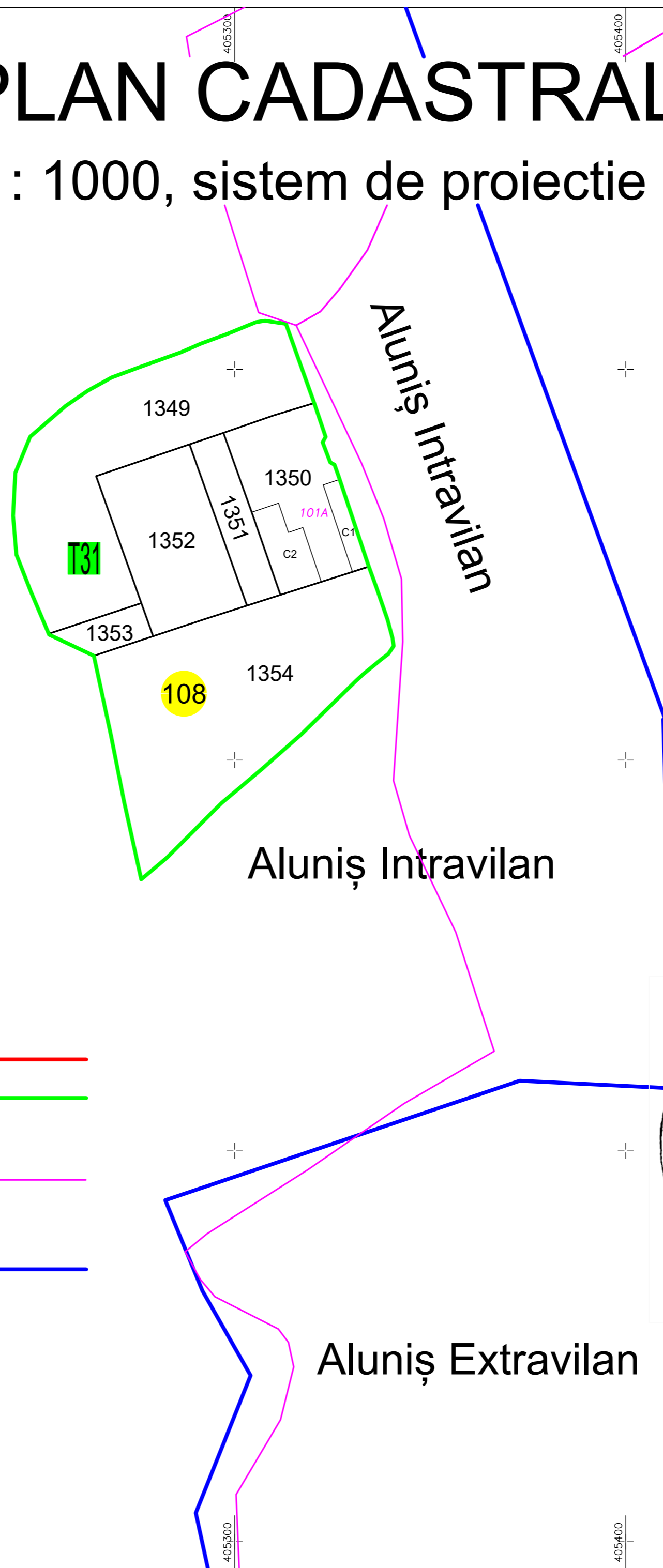
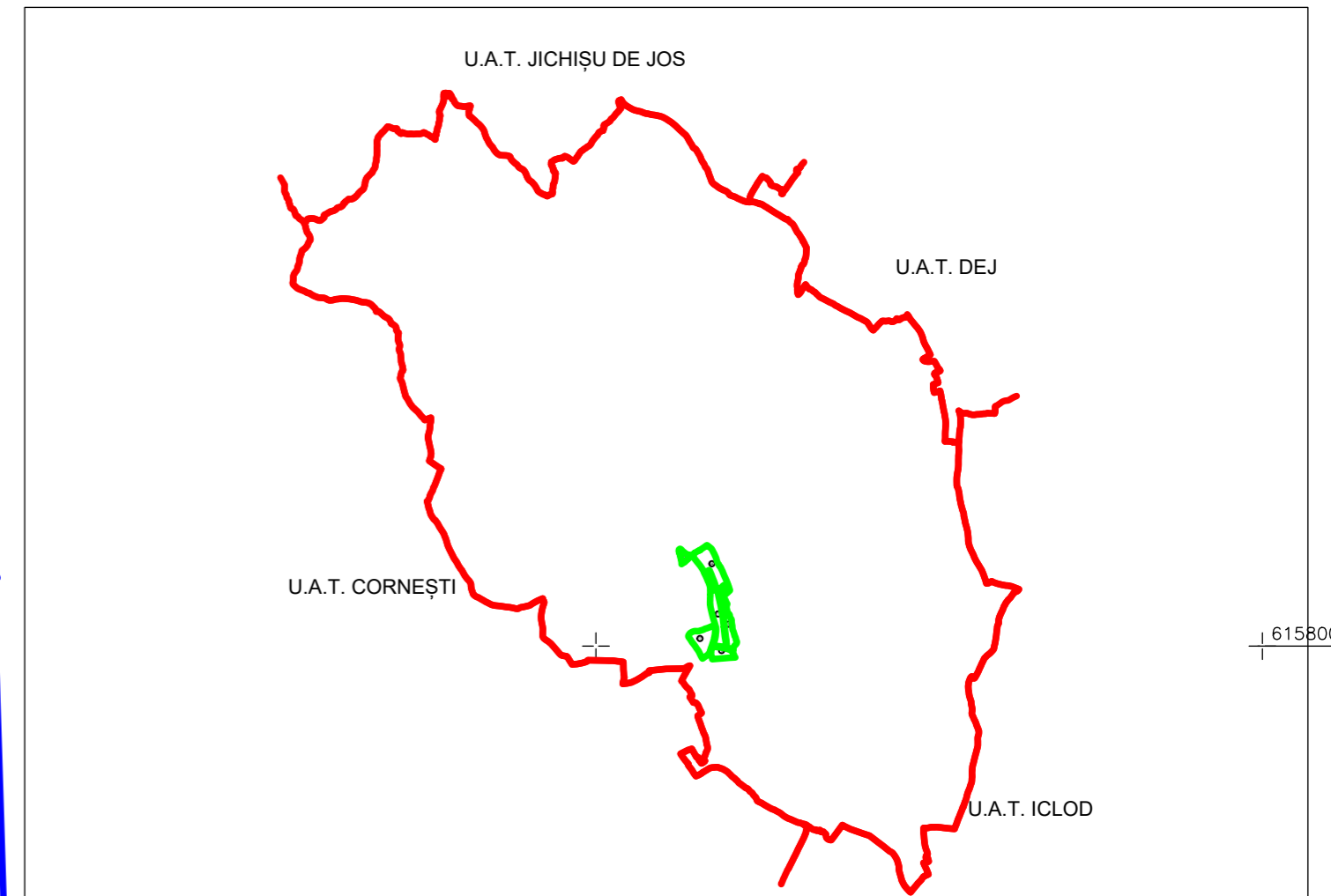


# PLAN CADASTRAL

Judetul : Cluj  
 UAT : Aluniș  
 Sectorul cadastral 108

Scara : 1 : 1000, sistem de proiectie STEREO 70


Schita cu dispunerea sectoarelor cadastrale



Aluniș Intravilan

Aluniș Intravilan

Aluniș Extravilan



## Legenda

- Limita UAT -
- Limita sector cadastral -
- Numar sector cadastral -
- Limita tarlale si cvartale -
- Numar tarlale si cvartale -
- Limita intravilan -
- Denumire si numar intravilan -
- Numar plansa -
- Limita constructii -
- Identificator constructii -
- Numar postal -

—  
—  
108  
—  
131  
—  
 Aluniș  
 P. 1  
  
 C1  
 101A

GENERAL TOPO WEST S.R.L.	Cluj-Mareș, Str. Neajlovii, nr. 20, Cluj
Executant, nume și prenume	Semnatura și stampila
ing. Sabin Claudiu STAN	
Data	20.01.2025

"Spre publicare"

P. 1