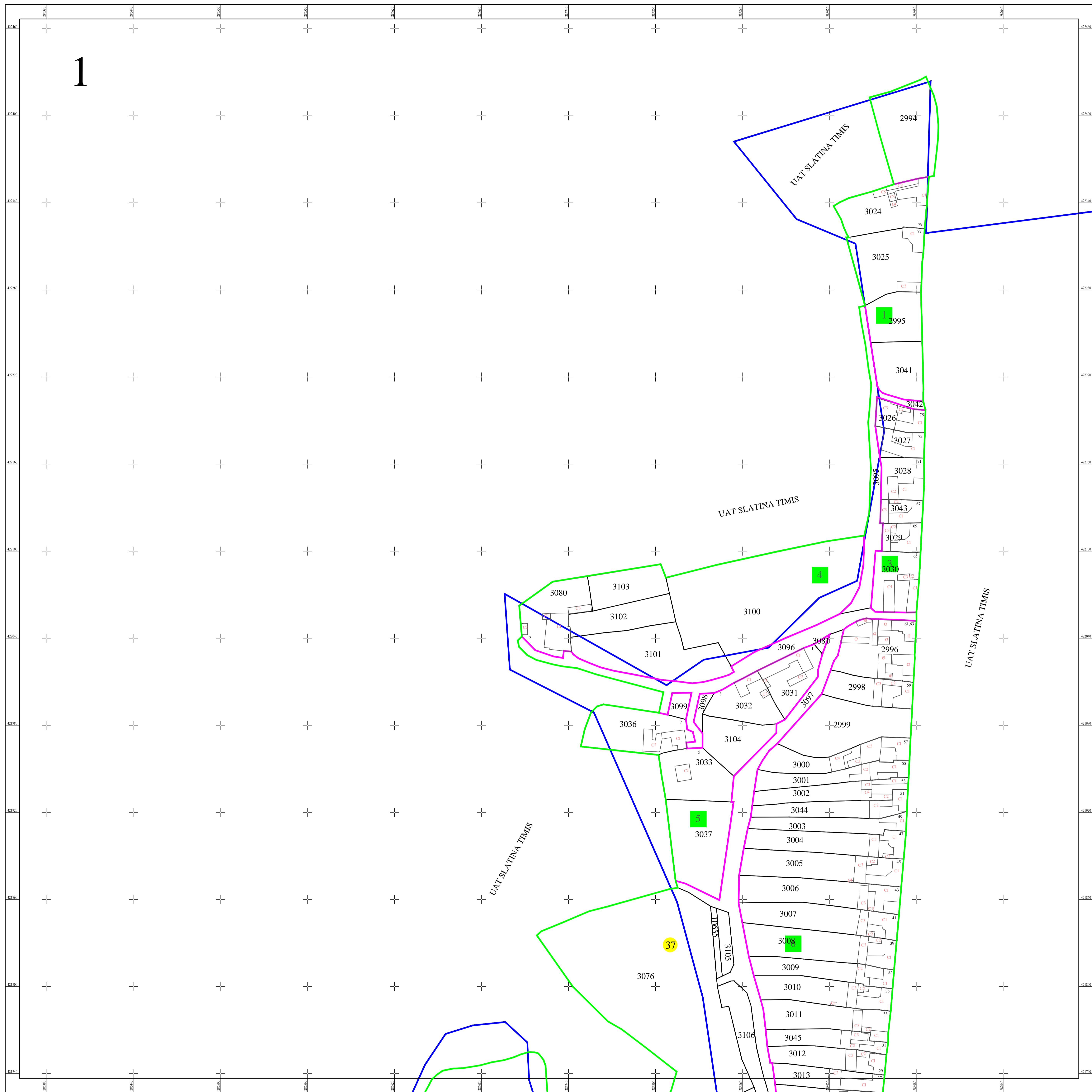
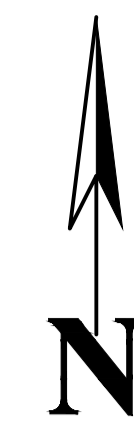
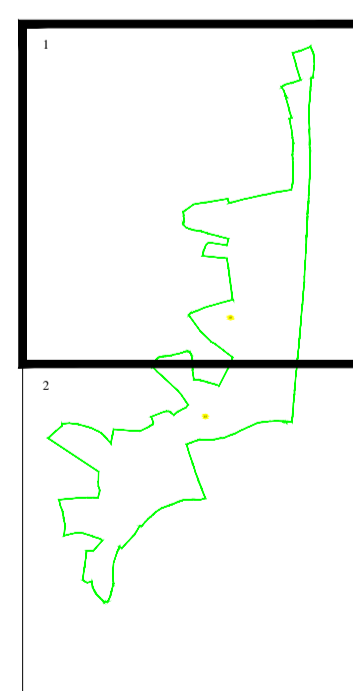


**PLAN CADASTRAL**  
**UAT SLATINA-TIMIS, judetul CARAS-SEVERIN**  
**SECTOR 37**  
 Scara 1:1000  
 Sistem de proiectie STEREO 70  
 Plansa 1/2



Schita dispunerii planselor



**LEGENDĂ**

<b>37</b>	Numar sector cadastral
<b>CARAS-SEVERIN</b>	Judet
<b>SLATINA-TIMIS</b>	UAT
<b>SLATINA-TIMIȘ</b>	Localitati
<b>PLAN CADASTRAL</b>	Titlu
Sector cadastral nr. 37	Subtitluri, Sector cadastral
1:1000	Scara
3100	ID

<span style="color: pink;">—</span>	Limita tarlalelor
<span style="color: red;">—</span>	Limita de judet
<span style="color: red;">—</span>	Limita UAT
<span style="color: green;">—</span>	Limita sectoarelor cadastrale
<span style="color: blue;">—</span>	Limita intravilan
<span style="color: black;">—</span>	Limita imobil
<span style="color: grey;">—</span>	Limita constructiilor cu caracter permanent

Documente spre publicare

<b>ANCPI</b>
<b>Servicii de înregistrare sistematică în Sistemul Integrat de Cadastru și Carte Funciară a imobilelor situate în UAT Slatina-Timis, jud. Caras-Severin</b>
S.C. GEODETIC SYS S.R.L. Data mai 2024