PLAN CADASTRAL

UAT PĂLTINIȘ, jud. Caraș-Severin

Sector cadastral 12, 14

Scara 1:2000

Planșa 90_1
Spre publicare

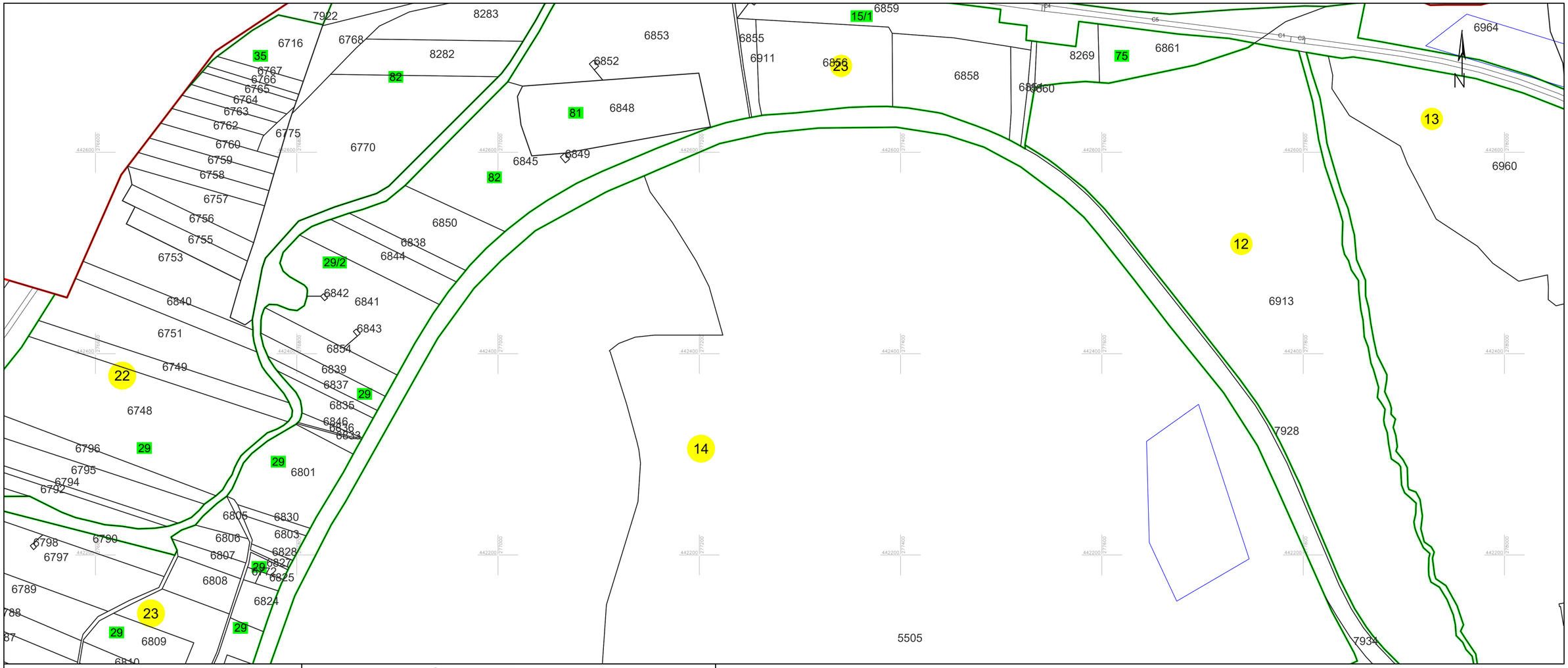

LEGENDA:

1	ID imobil
26	Număr poștal
STRADA 1	Denumire arteră
Râul Timiș	Hidrografie
71	Număr sector cadastral
23	Număr tarla/cvartal
	Limită UAT
	Limită sector cadastral
	Limită intravilan
	Limită tarla/cvartal
	Limită imobil
	Limită construcție definitiva

Schița cu dispunerea sectoarelor cadastrale (Detaliu)

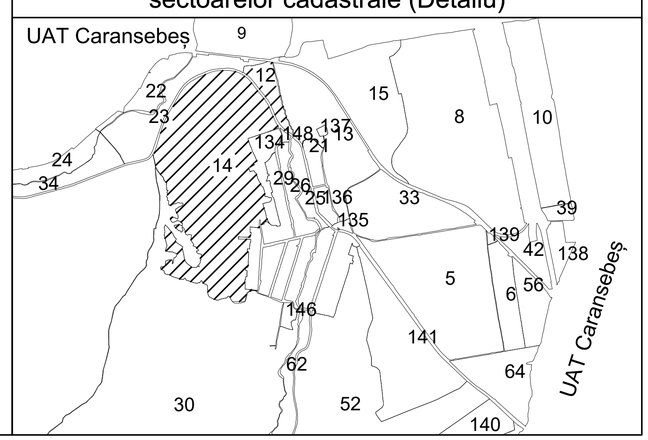

Schița cu dispunerea planșelor

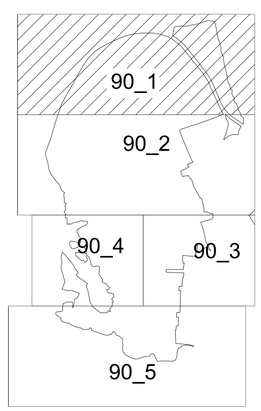

COLF CRISTIAN

Semnat digital de COLF CRISTIAN
Data: 2025.01.22 14:13:16 +02'00'

INGEO MGGP GROUP

Data: ianuarie 2025
Semnat electronic de către Cristian COLF
conform mandatului nr. KMRE 354 din 23.07.2021

Sistem de proiecție STEREO 70