

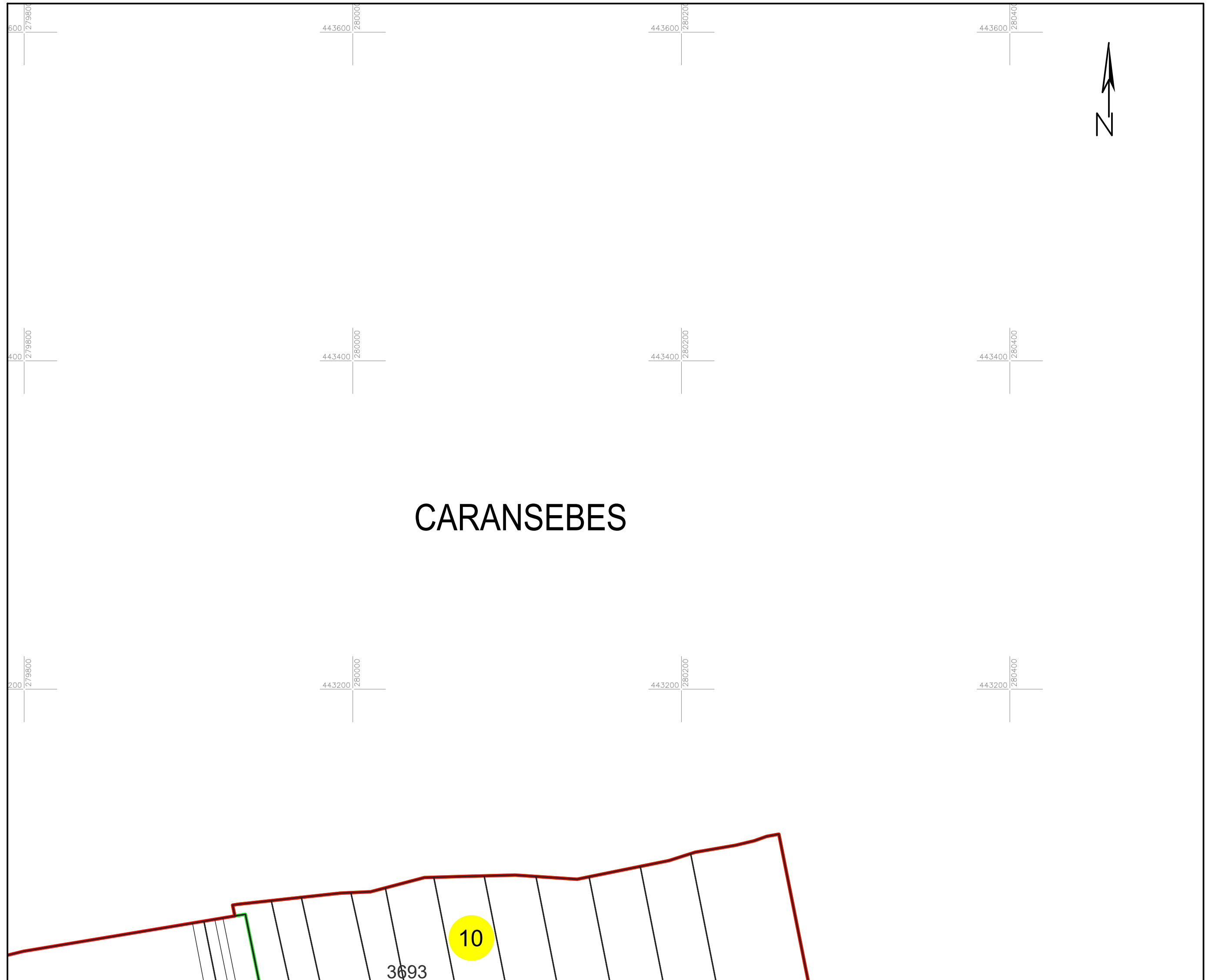
PLAN CADASTRAL

UAT PĂLTINIȘ, jud. Caraș-Severin

Sector cadastral 10

Scara 1:2000

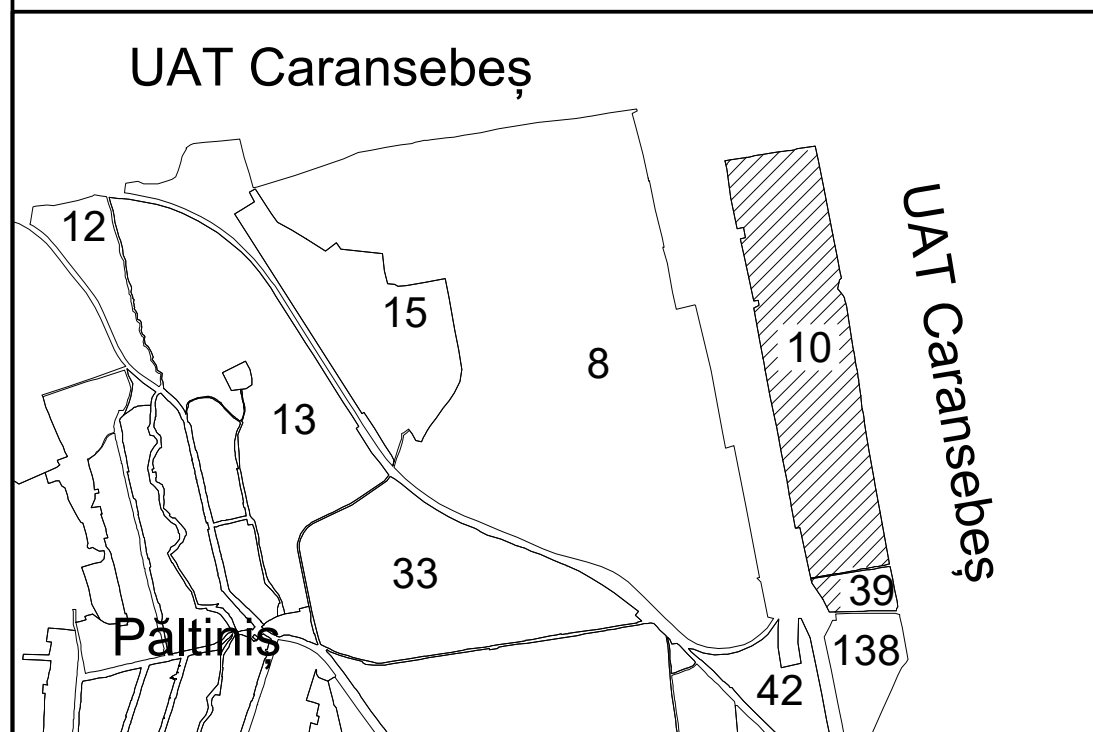
Planșa 88_2
Spre publicare



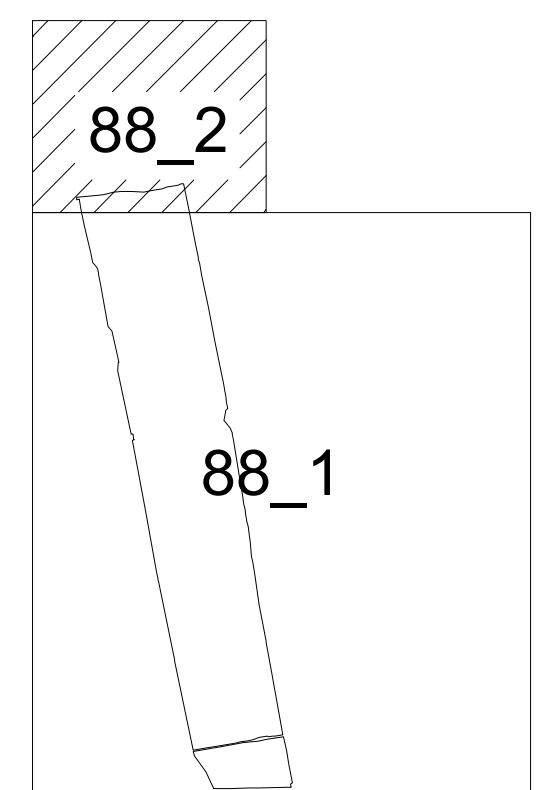
LEGENDA:

- | | |
|------------|-------------------------------|
| 1 | ID imobil |
| 26 | Număr poștal |
| STRADA 1 | Denumire arteră |
| Râul Timiș | Hidrografie |
| 71 | Număr sector cadastral |
| 23 | Număr tarla/cvartal |
| — (red) | Limită UAT |
| — (blue) | Limită sector cadastral |
| — (blue) | Limită intravilan |
| — (grey) | Limită tarla/cvartal |
| — (black) | Limită imobil |
| — (black) | Limită construcție definitivă |

Schița cu dispunerea sectoarelor cadastrale (Detaliu)



Schița cu dispunerea planșelor



Sistem de proiecție STEREO 70



Data: ianuarie 2025
Semnat electronic de către Cristian COLF
conform mandatului nr. KMRE 354 din 23.07.2021