PLAN CADASTRAL

UAT PĂLTINIȘ, jud. Caraș-Severin

Sector cadastral 29, 134

Planșa 3_3
Spre publicare

Scara 1:1000

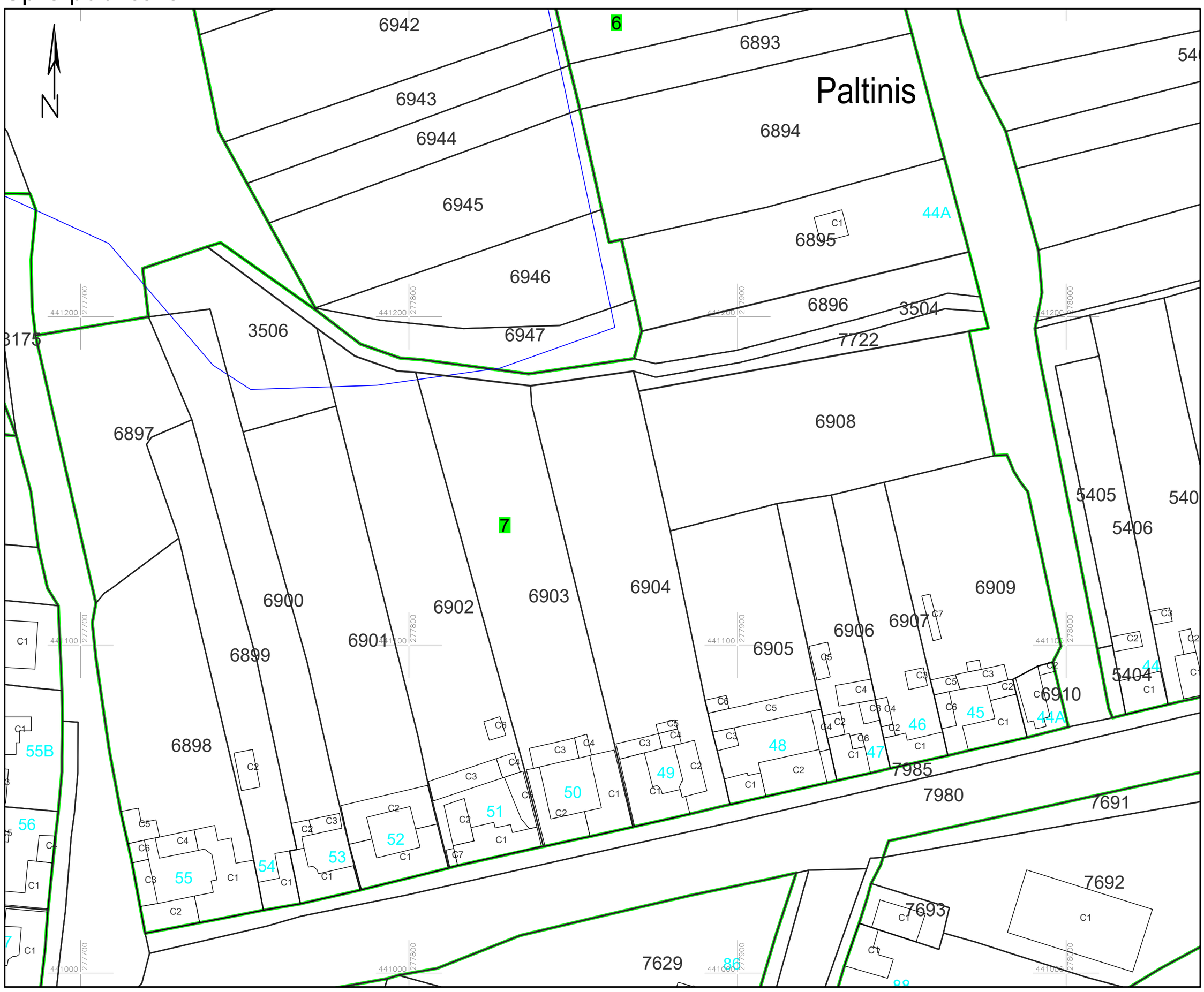

LEGENDA:

1	ID imobil
26	Număr poștal
STRADA 1	Denumire arteră
Râul Timiș	Hidrografie
71	Număr sector cadastral
23	Număr tarla/cvartal
	Limită UAT
	Limită sector cadastral
	Limită intravilan
	Limită tarla/cvartal
	Limită imobil
	Limită construcție cu caracter permanent

Sistem de proiecție STEREO 70

Schița cu dispunerea sectoarelor cadastrale (Detaliu)

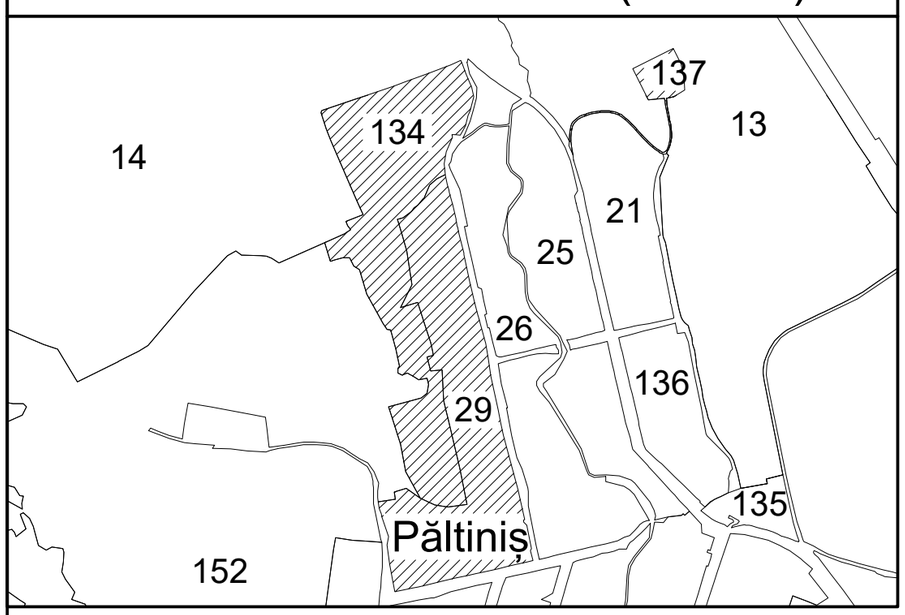

Schița cu dispunerea planșelor

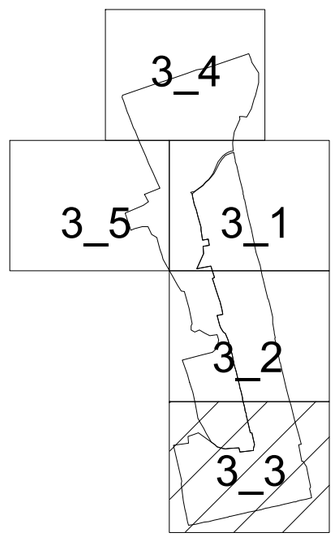

COLF CRISTIAN
Semnat digital de COLF CRISTIAN
Data: 2025.01.22 14:38:29 +02'00'

INGEO MGGP GROUP

Data: ianuarie 2025
Semnat electronic de către Cristian COLF
conform mandatului nr. KMRE 354 din 23.07.2021