PLAN CADASTRAL

UAT PĂLTINIȘ, jud. Caraș-Severin

Sector cadastral 71, 75

Scara 1:2000

Planșa 83_3
Spre publicare

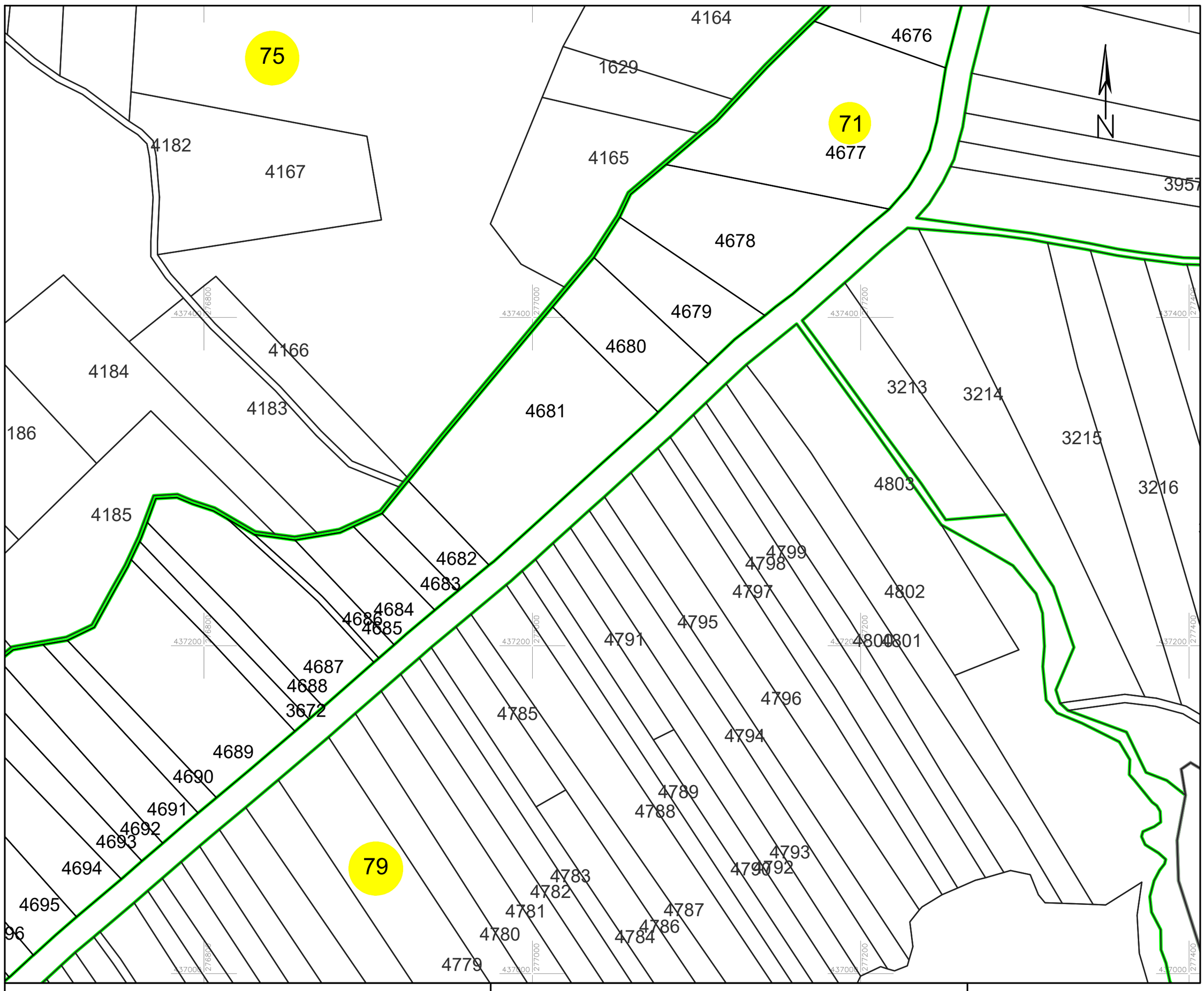

LEGENDA:

1	ID imobil
26	Număr poștal
STRADA 1	Denumire arteră
Râul Timiș	Hidrografie
71	Număr sector cadastral
23	Număr tarla/cvartal
	Limită UAT
	Limită sector cadastral
	Limită intravilan
	Limită tarla/cvartal
	Limită imobil
	Limită construcție definitiva

Schița cu dispunerea sectoarelor cadastrale (Detaliu)

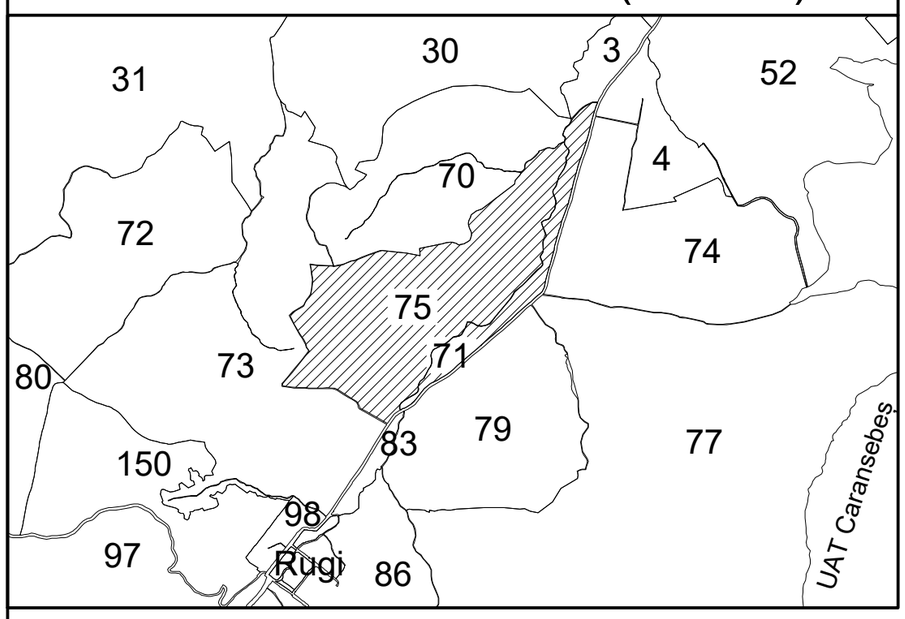

Schița cu dispunerea planșelor

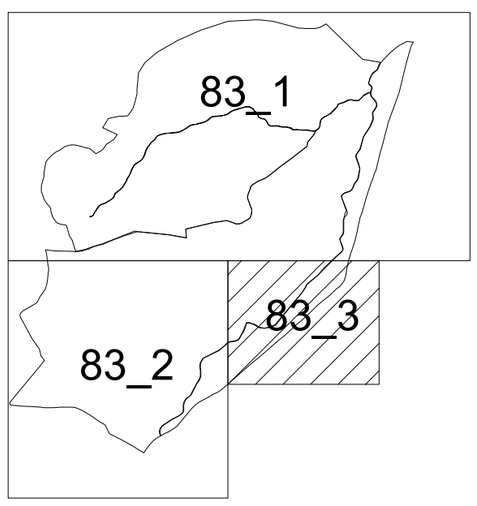

Sistem de proiecție STEREO 70

COLF CRISTIAN
Digitally signed by COLF CRISTIAN
Date: 2024.04.09 10:15:05 +03'00'

INGEO MGGP GROUP

Data: mai 2024
Semnat electronic de către Cristian COLF
conform mandatului nr. KMRE 354 din 23.07.2021