PLAN CADASTRAL

UAT PĂLTINIȘ, jud. Caraș-Severin

Sector cadastral 101

Scara 1:1000

Planșa 27_2
Spre publicare

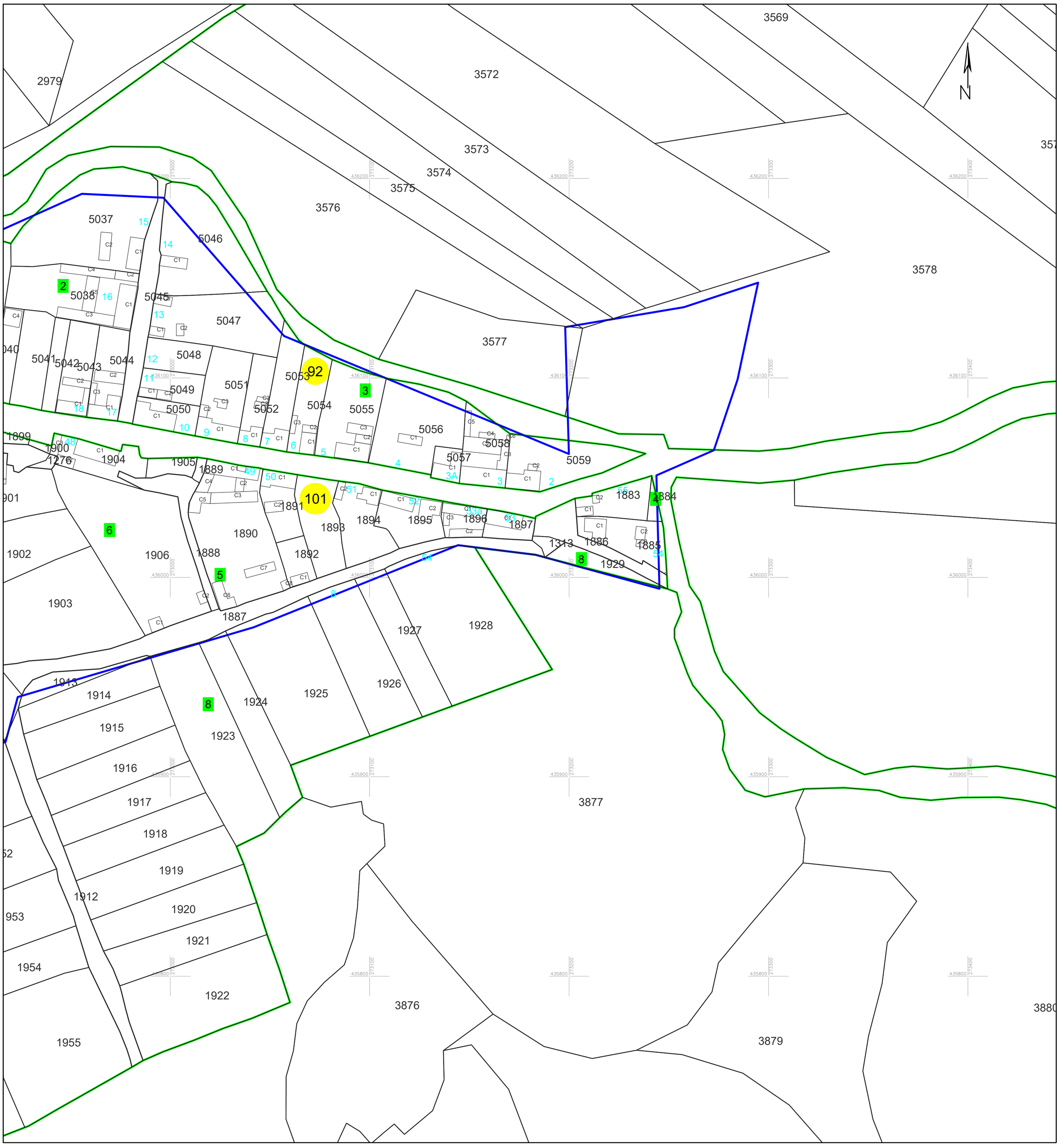

LEGENDA:

1	ID imobil
26	Număr poștal
STRADA 1	Denumire arteră
Râul Timiș	Hidrografie
71	Număr sector cadastral
23	Număr tarla/cvartal
	Limită UAT
	Limită sector cadastral
	Limită intravilan
	Limită tarla/cvartal
	Limită imobil
	Limită construcție cu caracter permanent

Sistem de proiectie STEREO 70

Schița cu dispunerea sectoarelor cadastrale (Detaliu)

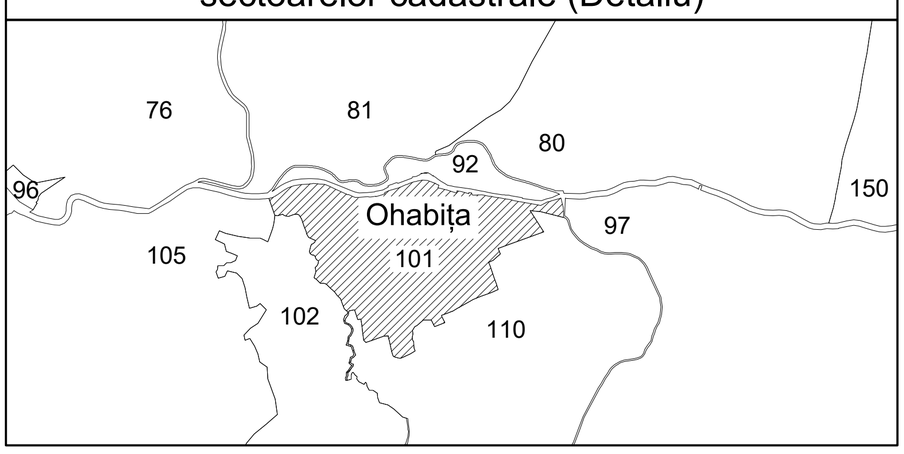

Schița cu dispunerea planșelor

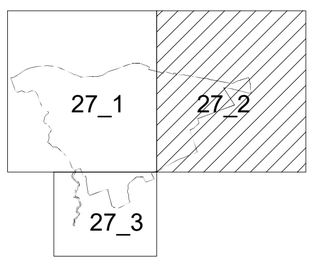

COLF CRISTIAN

Digitally signed by COLF CRISTIAN
Date: 2024.04.09 09:03:13 +03'00'

INGEO MGGP GROUP

Data: mai 2024
Semnat electronic de către Cristian COLF
conform mandatului nr. KMRE 354 din 23.07.2021