

REGISTRUL CADASTRAL AL IMOBILELOR

Sector cadastral nr. 35
SPRE PUBLICAREUAT Goruia
Zonă cooperativizată (Co)
1. DESCRIEREA IMOBILULUI

DATE TEREN				DATE CONSTRUCȚII												
Identificator teren	Adresa imobil	Nr. cadastral	Nr. CF	Suprafața măsurată	Intravilan/ extravilan (I/E)	Nr. top	Nr. tarla	Nr. parcelă	Categorie folosință	Suprafața parcelă	Identif. construcție	Cod grupă destinație	Suprafața construită	Nr. niveluri	Nr. CF	Constr. cu acte (DA/NU)
622	judet CARASSEVERIN, UAT Goruia, Cod postal 327225			11288	E		-	-	F	11288						

2. PROPRIETATEA / POSESIA

Nume / Denumire	Titularul dreptului / posesiei		Data nașterii / CUI	Domiciliu / Sediul	Cota parte	Identif. entitate asociată	Cotă parte teren UJ	Mod de dobândire	Act juridic		Observații privitoare la proprietar	
	Inițiala tatălui	Prenume							Tip act	Nr. act / data		Emitent
COMUNA GORUIA			3227416	judet CARASSEVERIN, UAT Goruia, loc. Goruia nr. 211, Cod Postal 327225	1/1	622		Lege	act normativ	7/13.03.1996	PARLAMENTUL ROMANIEI	proprietar neidentificat

3. SARCINI / DEZMEMBRĂMINTE

Nume / Denumire	Titular		Data nașterii / CUI	Domiciliu / Sediul	Tipul sarcinii sau al dezmembrămintelor dreptului de proprietate	Cotă parte	Identif. entitate asociată	Act juridic		Valoare ipotecă	Tip monedă
	Inițiala tatălui	Prenume						Tip act	Nr. act / data		

4. NOTĂRI, PROCESE, INTERDICȚII

Tipul notării	Tip act	Nr. act / data	Emitent	Identificator entitate asociată	Cotă parte	Identif. entitate asociată	5. OBSERVAȚII		Alte observații
							Imobil împrejmuit / neimprejmuit	neimprejmuit	
							Imobil contestat / necontestat		



Pagina nr. 1

Inregistrare sistematica UAT Goruia
Sectorul Cadastral nr. 35
Anul realizarii: 2024

REGISTRUL CADASTRAL AL IMOBILELOR

Sector cadastral nr. 35
SPRE PUBLICARE

UAT Goruia

Zonă cooperativizată (Co)

1. DESCRIEREA IMOBILULUI

DATE TEREN					DATE CONSTRUCȚII												
Identificator teren	Adresa imobil	Nr. cadastral	Nr. CF	Suprafața măsurată	Intravilan/ extravilan (I/E)	Nr. top	Nr. tarla	Nr. parte teren UJ	Nr. de folosință	Categorie folosință	Suprafața parcelă	Identif. construcție	Cod grupă destinație	Suprafața construită	Nr. niveluri	Nr. CF	Constr. cu acte (DA/NU)
623	judet CARASSEVERIN, UAT Goruia, Cod postal 327225			5800	E		5	5/2	A		5800						

2. PROPRIETATEA / POSESIA

Nume / Denumire	Inițiala tatălui	Prenume	Data nașterii / CUI	Domiciliu / Sediul	Cota parte	Identif. entitate asociată	Cotă parte teren UJ	Mod de dobândire	Act juridic		Observații privitoare la proprietar
									Tip act	Nr. act / data	
MICLEA		P		judet CARASSEVERIN, UAT Goruia, loc. Giurgiova nr. 95, Cod Postal 327225	1/1	623		Reconstituire	act administrativ	26657/06.10.1993	CJPSPAT CARAS-SEVERIN
DACICA		P		judet CARASSEVERIN, UAT Goruia, loc. Giurgiova nr. 95, Cod Postal 327225				Reconstituire	act administrativ	26657/06.10.1993	CJPSPAT CARAS-SEVERIN

3. SARCINI / DEZMEMBRĂMINTE

Nume / Denumire	Inițiala tatălui	Prenume	Data nașterii / CUI	Domiciliu / Sediul	Tipul sarcinii sau al dezmembrămintelor dreptului de proprietate	Cotă parte	Identif. entitate asociată	Act juridic		Valoare ipotecă	Tip monedă
								Tip act	Nr. act / data		

4. NOTĂRI, PROCESE, INTERDICȚII


Tipul notării	Tip act	Nr. act / data	Emitent	Identificator entitate asociată	Cotă parte	Imobil împrejmuț / neîmprejmuț	5. OBSERVAȚII	
							Imobil contestat / necontestat	Alte observații
						neîmprejmuț		

Pagina nr. 2

Inregistrare sistematică UAT Goruia

Sectorul Cadastral nr. 35

Anul realizării: 2024



REGISTRUL CADASTRAL AL IMOBILELOR

Sector cadastral nr. 35
SPRE PUBLICAREUAT Goruia
Zonă cooperativizată (Co)
1. DESCRIEREA IMOBILULUI

DATE TEREN										DATE CONSTRUCȚII						
Identificator teren	Adresa imobil	Nr. cadastral	Nr. CF	Suprafața măsurată	Intravilan/ extravilan (I/E)	Nr. top	Nr. tarla	Nr. parte teren UI	Categorie folosință	Suprafața parcelă	Identif. construcție	Cod grupă destinație	Suprafața construită	Nr. niveluri	Nr. CF	Constr. cu acte (DA/NU)
624	Judet CARASSEVERIN, UAT Goruia, Cod postal 327225			5800	E		5	5/3	A	5800						

2. PROPRIETATEA / POSESIA

Titularul dreptului / posesiei		Data nașterii / CUI	Domiciliu / Sediu	Cota parte	Identif. entitate asociată	Cotă parte teren UI	Mod de dobândire	Act juridic		Observații privitoare la proprietar	
Nume / Denumire	Inițiala tatălui	Prenume						Tip act	Nr. act / data	Emitent	
CRAIA		PAVEL	judet CARASSEVERIN, UAT Goruia, loc. Giurgiova nr. 110, Cod Postal 327225	1/1	624		Reconstituire	act administrativ	26574/19.08.1993	CJPSDPAT CARAS-SEVERIN	DECEDAT

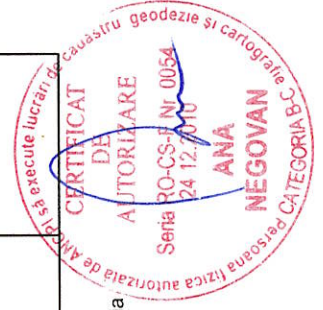
3. SARCINI / DEZMEMBRĂMINTE

Titular		Data nașterii / CUI	Domiciliu / Sediu	Tipul sarcinii sau al dezmembrămintelor dreptului de proprietate	Identif. entitate asociată	Cotă parte	Act juridic		Valoare ipotecă	Tip monedă
Nume / Denumire	Inițiala tatălui	Prenume					Tip act	Nr. act / data	Emitent	

4. NOTĂRI, PROCESE, INTERDICȚII

5. OBSERVAȚII									
Tipul notării	Tip act	Nr. act / data	Emitent	Identificator entitate asociată	Imobil împrejmuit / neimprejmuit	Alte observații			
					neimprejmuit				

Pagina nr. 3

Inregistrare sistematica UAT Goruia
Sectorul Cadastral nr. 35
Anul realizarii: 2024

REGISTRUL CADASTRAL AL IMOBILELOR

UAT Goruia

Zonă cooperativizată (Co)

1. DESCRIEREA IMOBILULUI

Sector cadastral nr. 35
SPRE PUBLICARE

DATE TEREN				DATE CONSTRUCȚII												
Identificator teren	Adresa imobil	Nr. cadastral	Nr. CF	Suprafața măsurată	Intravilan/ extravilan (I/E)	Nr. top	Nr. terla	Nr. parcelă	Categorie folosință	Suprafața parcelă	Identif. construcție	Cod grupă destinație	Suprafața construită	Nr. niveluri	Nr. CF	Constr. cu acte (DA/NU)
625	judet CARASSEVERIN, UAT Goruia, Cod postal 327225			2540	E		-	-	DR	2540						

2. PROPRIETATEA / POSESIA

Titularul dreptului / posesiei		Data nașterii / CUI		Domiciliu / Sediul		Cota parte		Identif. entitate asociată		Cotă parte teren UI		Mod de dobândire		Act juridic		Observații privitoare la proprietar	
Nume / Denumire	Inițiala tatălui	Prenume												Tip act	Nr. act / data	Emitent	
COMUNA GORUJA-DOMENIUL PUBLIC			3227416	judet CARASSEVERIN, UAT Goruia, loc. Goruia nr. 211, Cod Postal 327225	1/1	625		Lege	act normativ	532/24.07.2002	PARLAMENTUL ROMANIEI						

3. SARCINI / DEZMEMBRĂMINTE


Titular		Data nașterii / CUI		Domiciliu / Sediul		Tipul sarcinii sau al dezmembrămintelor dreptului de proprietate		Identif. entitate asociată		Cotă parte		Act juridic		Valoare ipotecă		Tip monedă		
Nume / Denumire	Inițiala tatălui	Prenume																

4. NOTĂRI, PROCESE, INTERDICȚII

Tipul notării		Tip act		Nr. act / data		Emitent		Identificator entitate asociată		Cotă parte		Identif. entitate asociată		Imobil contestat / necontestat		Alte observații		

5. OBSERVAȚII

Pagina nr. 4
 Inregistrare sistematica UAT Goruia
 Sectorul Cadastral nr. 35
 Anul realizării: 2024



REGISTRUL CADASTRAL AL IMOBILELOR

Sector cadastral nr. 35
SPRE PUBLICAREUAT Goruia
Zonă cooperativizată (Co)
1. DESCRIEREA IMOBILULUI

DATE TEREN				DATE CONSTRUCȚII												
Identificator teren	Adresa imobil	Nr. cadastral	Nr. CF	Suprafața măsurată	Intravilan/ extravilan (I/E)	Nr. top	Nr. tarla	Nr. parte parcea	Nr. categorie folosință	Suprafața parcea	Identif. construcție	Cod grupă destinație	Suprafața construită	Nr. niveluri	Nr. CF	Constr. cu acte (DA/NU)
626	Judet CARASSEVERIN, UAT Goruia, Cod postal 327225			5800	E		5	5/4	A	5800						

2. PROPRIETATEA / POSESIA

Titularul dreptului / posesiei		Data nașterii / CUI	Domiciliu / Sediul	Cota parte	Identif. entitate asociată	Cotă parte teren UI	Mod de dobândire	Act juridic		Observații privitoare la proprietar
Nume / Denumire	Inițiala tatălui							Prenume	Tip act	
TOADER		30.11.1958	Judet CARASSEVERIN, UAT Goruia, loc. Giurgiova, Cod Postal 327225	1/2	626		Sucesiune	act notarial	304/16.11.2023	CJPSDPAT CARAS-SEVERIN
TOADER		28.08.1954	Judet CARASSEVERIN, UAT Goruia, loc. Giurgiova, Cod Postal 327225	1/2	626		Sucesiune	act notarial	304/16.11.2023	CJPSDPAT CARAS-SEVERIN


3. SARCINI / DEZMEMBRĂMINTE

Nume / Denumire	Titular		Data nașterii / CUI	Domiciliu / Sediul	Tipul sarcinii sau al dezmembrămintelor dreptului de proprietate	Cotă parte	Identif. entitate asociată	Act juridic		Valoare ipotecă	Tip monedă
	Inițiala tatălui	Prenume						Tip act	Nr. act / data		

4. NOTĂRI, PROCESE, INTERDICȚII

Tipul notării	Tip act	Nr. act / data	Emitent	Identificator entitate asociată	Cotă parte	Identif. entitate asociată	5. OBSERVAȚII	
							Imobil contestat / necontestat	Alte observații
							Imobil contestat / necontestat	
							Imobil contestat / necontestat	

Pagina nr. 5

Inregistrare sistematica UAT Goruia
Sectorul Cadastral nr. 35
Anul realizării: 2024

REGISTRUL CADASTRAL AL IMOBILELOR

Sector cadastral nr. 35
SPRE PUBLICAREUAT Goruia
Zonă cooperativizată (Co)
1. DESCRIEREA IMOBILULUI

DATE TEREN										DATE CONSTRUCȚII						
Identificator teren	Adresa imobil	Nr. cadastral	Nr. CF	Suprafața măsurată	Intravilan/ extravilan (I/E)	Nr. top	Nr. tarla	Nr. parceală	Categorie folosință	Suprafața parcelei	Identif. construcție	Cod grupă destinație	Suprafața construită	Nr. niveluri	Nr. CF	Constr. cu acte (DA/NU)
627	judet CARASSEVERIN, UAT Goruia, Cod postal 327225			4300	E		5	5/5	A	4300						

2. PROPRIETATEA / POSESIA

Titularul dreptului / posesiei		Data nașterii / CUI	Domiciliu / Sediul	Cota parte	Identif. entitate asociată	Cotă parte teren UI	Mod de dobândire	Act juridic		Observații privitoare la proprietar
Nume / Denumire	Inițiala tatălui							Prenume	Tip act	
IVAN			judet CARASSEVERIN, UAT Goruia, loc. Giurgiova nr. 42, Cod Postal 327225	1/1	627		Reconstituire	act administrativ	26652/05.10.1993	CJPSDPAT CARAS-SEVERIN


3. SARCINI / DEZMEMBRĂMINTE

Titular		Data nașterii / CUI	Domiciliu / Sediul	Tipul sarcinii sau al dezmembrămintelor dreptului de proprietate	Cotă parte	Identif. entitate asociată	Act juridic		Valoare ipotecă	Tip monedă
Nume / Denumire	Inițiala tatălui						Prenume	Tip act		

4. NOTĂRI, PROCESE, INTERDICȚII

5. OBSERVAȚII										
Tipul notării	Tip act	Nr. act / data	Emitent	Identificator entitate asociată	Imobil împrejmuit / neimprejmuit	neimprejmuit	Alte observații			
					Imobil contestat / necontestat					

Pagina nr. 6

Inregistrare sistematica UAT Goruia
Sectorul Cadastral nr. 35
Anul realizarii: 2024

REGISTRUL CADASTRAL AL IMOBILELOR

UAT Goruia

Zonă cooperativizată (Co)

1. DESCRIEREA IMOBILULUI

DATE TEREN				DATE CONSTRUCȚII												
Identificator teren	Adresa imobil	Nr. cadastral	Nr. CF	Suprafața măsurată	Intravilan/ extravilan (I/E)	Nr. top	Nr. tarla	Nr. parcele	Categorie folosință	Suprafața parcele	Identif. construcție	Cod grupă destinație	Suprafața construită	Nr. niveluri	Nr. CF	Constr. cu acte (DA/NU)
628	judet CARASSEVERIN, UAT Goruia, Cod postal 327225			1400	E		5	5/6	A	1400						

2. PROPRIETATEA / POSESIA

Titularul dreptului / posesiei		Data nașterii / CUI	Domiciliu / Sediul	Cota parte	Identif. entitate asociată	Cotă parte teren UI	Mod de dobândire	Act juridic		Observații privitoare la proprietar	
Nume / Denumire	Inițiala tatălui							Prenume	Tip act		Nr. act / data
BRINZEI			judet CARASSEVERIN, UAT Goruia, loc. Giurgiova nr. 99, Cod Postal 327225	1/1	628		Reconstituire	act administrativ	26613/16.09.1993	CJPSDPAT CARAS-SEVERIN	DECEDAT

3. SARCINI / DEZMEMBRĂMINTE

Nume / Denumire	Titular		Data nașterii / CUI	Domiciliu / Sediul	Tipul sarcinii sau al dezmembrămintelor dreptului de proprietate	Cotă parte	Identif. entitate asociată	Act juridic		Valoare ipotecă	Tip monedă
	Inițiala tatălui	Prenume						Tip act	Nr. act / data		

4. NOTĂRI, PROCESE, INTERDICȚII


Tipul notării	Tip act	Nr. act / data	Emitent	Identificator entitate asociată	Imobil împrejmuit / neimprejmuit	neimprejmuit	5. OBSERVAȚII	
							Imobil contestat / necontestat	Alte observații

Pagina nr. 7

Inregistrare sistematica UAT Goruia

Sectorul Cadastral nr. 35

Anul realizarii: 2024



REGISTRUL CADASTRAL AL IMOBILELOR

UAT Goruia

Zonă cooperativizată (Co)

1. DESCRIEREA IMOBILULUI

Sector cadastral nr. 35
SPRE PUBLICARE

DATE TEREN										DATE CONSTRUCȚII						
Identificator teren	Adresa imobil	Nr. cadastral	Nr. CF	Suprafața măsurată	Intravilan/ extravilan (/E)	Nr. top	Nr. tarla	Nr. parcele	Categorie folosință	Suprafața parcelei	Identif. construcție	Cod grupă destinație	Suprafața construită	Nr. niveluri	Nr. CF	Constr. cu acte (DA/NU)
629	judet CARASSEVERIN, UAT Goruia, Cod postal 327225			11600	E		5	5/7	F	5800						
					E		5	5/8	A	5800						

2. PROPRIETATEA / POSESIA

Titularul dreptului / posesiei		Data nașterii / CUI		Domiciliu / Sediu		Cota parte		Identif. entitate asociată		Cotă parte teren UI		Mod de dobândire		Act juridic		Observații privitoare la proprietar	
Nume / Denumire	Inițiala tatălui	Prenume												Nr. act / data	Tip act	Emitent	
BODEA		VALENTINA			judet CARASSEVERIN, UAT Goruia, loc. Giurgiova nr. 111, Cod Postal 327225	1/1	629	Reconstituire	act administrativ	26576/21.08.1993	C.JPSDPAT CARAS-SEVERIN						

3. SARCINI / DEZMEMBRĂMINTE

Titular		Data nașterii / CUI		Domiciliu / Sediu		Tipul sarcinii sau al dezmembrămintelor dreptului de proprietate		Identif. entitate asociată		Cotă parte		Act juridic		Valoare ipotecă		Tip monedă		
Nume / Denumire	Inițiala tatălui	Prenume																


4. NOTĂRI, PROCESE, INTERDICȚII

Tipul notării		Data nașterii / CUI		Domiciliu / Sediu		Identificator entitate asociată		Cotă parte		Identif. entitate asociată		Act juridic		Valoare ipotecă		Tip monedă		

5. OBSERVAȚII

Tipul notării		Data nașterii / CUI		Domiciliu / Sediu		Identificator entitate asociată		Cotă parte		Identif. entitate asociată		Act juridic		Valoare ipotecă		Tip monedă		

Pagina nr. 8
Inregistrare sistematica UAT Goruia
Sectorul Cadastral nr. 35
Anul realizarii: 2024



REGISTRUL CADASTRAL AL IMOBILELOR

UAT Goruia
Zonă cooperativizată (Co)

Sector cadastral nr. 35
SPRE PUBLICARE

1. DESCRIEREA IMOBILULUI

DATE TEREN				DATE CONSTRUCȚII												
Identificator teren	Adresa imobil	Nr. cadastral	Nr. CF	Suprafața măsurată	Intravilan/ extravilan (/E)	Nr. top	Nr. tarla	Nr. parte parcelă	Categorie folosință	Suprafața parcelă	Identif. construcție	Cod grupă destinație	Suprafața construită	Nr. niveluri	Nr. CF	Constr. cu acte (DANU)
630	judet CARASSEVERIN, UAT Goruia, Cod postal 327225			5800	E		5	5/9	F	2900						
					E		5	5/10	A	2900						

2. PROPRIETATEA / POSESIA

Titularul dreptului / posesiei		Data nașterii / CUI	Domiciliu / Sediu	Cota parte	Identif. entitate asociată	Cotă parte teren UI	Mod de dobândire	Act juridic		Observații privitoare la proprietar						
Nume / Denumire	Inițiala tatălui							Prenume	Tip act		Nr. act / data	Emitent				
TATARU			judet CARASSEVERIN, UAT Goruia, loc. Giurgiova nr. 79, Cod Postal 327225	1/1	630		Reconstituire	act administrativ	26632/22.09.1993	CJPSPAT CARAS-SEVERIN	DEGEDAT					

3. SARCINI / DEZMEMBRĂMINTE


Nume / Denumire	Titular		Data nașterii / CUI	Domiciliu / Sediu	Tipul sarcinii sau al dezmembrămintelor dreptului de proprietate	Cotă parte	Identif. entitate asociată	Act juridic		Valoare ipotecă	Tip monedă
	Inițiala tatălui	Prenume						Tip act	Nr. act / data		

4. NOTĂRI, PROCESE, INTERDICȚII

Tipul notării	Tip act	Nr. act / data	Emitent	Identificator entitate asociată	Imobil împrejmuit / neimprejmuit	Alte observații
					neimprejmuit	

5. OBSERVAȚII

Pagina nr. 9
Inregistrare sistematica UAT Goruia
Sectorul Cadastral nr. 35
Anul realizarii: 2024



REGISTRUL CADASTRAL AL IMOBILELOR

Sector cadastral nr. 35
SPRE PUBLICAREUAT Goruia
Zonă cooperativizată (Co)
1. DESCRIEREA IMOBILULUI

DATE TEREN										DATE CONSTRUCȚII						
Identificator teren	Adresa imobil	Nr. cadastral	Nr. CF	Suprafața măsurată	Intravilan/ extravilan (I/E)	Nr. top	Nr. tarla	Nr. parte parcele	Categorie folosință	Suprafața parcele	Identif. construcție	Cod grupă destinație	Suprafața construită	Nr. niveluri	Nr. CF	Constr. cu acte (DA/NU)
631	judet CARASSEVERIN, UAT Goruia, Cod postal 327225			11600	E		5	5/11	F	2900						
					E		5	5/12	A	8700						

2. PROPRIETATEA / POSESIA


Titularul dreptului / posesiei		Act juridic													
Nume / Denumire	Inițiala tatălui	Prenume	Data nașterii / CUI	Domiciliu / Sediul	Cota parte	Identif. entitate asociată	Colă parte teren UI	Mod de dobândire	Tip act	Nr. act / data	Emitent	Observații privitoare la proprietar			
GIURA		ANA		judet CARASSEVERIN, UAT Goruia, loc. Giurgiova nr. 104, Cod Postal 327225	1/1	631		Reconstituire	act administrativ	26581/23.08 .1993	C.JPSDPAT CARAS- SEVERIN				
BLAJITA		MARIA		judet CARASSEVERIN, UAT Goruia, loc. Giurgiova nr. 104, Cod Postal 327225				Reconstituire	act administrativ	26581/23.08 .1993	C.JPSDPAT CARAS- SEVERIN				

3. SARCINI / DEZMEMBRĂMINTE

Titular		Act juridic		Valoare ipotecă		Tip monedă	
Nume / Denumire	Inițiala tatălui	Prenume	Data nașterii / CUI	Domiciliu / Sediul	Tip act	Nr. act / data	Emitent

4. NOTĂRI, PROCESE, INTERDICȚII

5. OBSERVAȚII	
Tipul notării	Alte observații
	Imobil contestat / necontestat
	neimprijmuit

Pagina nr. 10
Inregistrare sistematica UAT Goruia
Sectorul Cadastral nr. 35
Anul realizării: 2024

REGISTRUL CADASTRAL AL IMOBILELOR

Sector cadastral nr. 35
SPRE PUBLICAREUAT Goruia
Zonă cooperativizată (Co)
1. DESCRIEREA IMOBILULUI

DATE TEREN				DATE CONSTRUCȚII												
Identificator teren	Adresa imobil	Nr. cadastral	Nr. CF	Suprafața măsurată	Intravilan/ extravilan (/E)	Nr. top	Nr. tarla	Nr. parcele	Categorie folosință	Suprafața parcelei	Identif. construcție	Cod grupă destinație	Suprafața construită	Nr. niveluri	Nr. CF	Constr. cu acte (DA/NU)
632	judet CARASSEVERIN, UAT Goruia, Cod postal 327225			1500	E		5	5/13	A	1500						

2. PROPRIETATEA / POSESIA


Titularul dreptului / posesiei		Data nașterii / CUI	Domiciliu / Sediul	Cota parte	Identif. entitate asociată	Cotă parte teren UI	Mod de dobândire	Tip act	Act juridic Nr. act / data	Observații privitoare la proprietar	
Nume / Denumire	Inițiala tatălui										Prenume
PANA			judet CARASSEVERIN, UAT Goruia, loc. Giurgiova nr. 15, Cod Postal 327225	1/1	632		Reconstituire	act administrativ	26609/14.09.1993	CJPSDPAT CARAS-SEVERIN	DECEDAT

3. SARCINI / DEZMEMBRĂMINTE

Nume / Denumire	Inițiala tatălui	Prenume	Data nașterii / CUI	Tipul sarcinii sau al dezmembrămintelor dreptului de proprietate	Cotă parte	Identif. entitate asociată	Act juridic		Valoare ipotecă	Tip monedă
							Tip act	Nr. act / data		

4. NOTĂRI, PROCESE, INTERDICȚII

Tipul notării	Tip act	Nr. act / data	Emitent	Identificator entitate asociată	Imobil împrejmuit / neimprejmuit	neimprejmuit	5. OBSERVAȚII	
							Imobil contestat / necontestat	Alte observații

Pagina nr. 11
Inregistrare sistematica UAT Goruia
Sectorul Cadastral nr. 35
Anul realizării: 2024

REGISTRUL CADASTRAL AL IMOBILELOR

UAT Goruia

Zonă cooperativizată (Co)

1. DESCRIEREA IMOBILULUI

Sector cadastral nr. 35
SPRE PUBLICARE

DATE TEREN				DATE CONSTRUCȚII										
Identificator teren	Adresa imobil	Nr. cadastral	Nr. CF	Suprafața măsurată	Intravilan/ extravilan (I/E)	Nr. top	Nr. tarla	Cotă parte teren UI	Identif. construcție	Cod grupă destinație	Suprafața construită	Nr. niveluri	Nr. CF	Constr. cu acte (DANU)
633	Judet CARASSEVERIN, UAT Goruia, Cod postal 327225			4300	E		5	5/14		A	4300			

2. PROPRIETATEA / POSESIA

Titularul dreptului / posesiei		Data nașterii / CUI	Domiciliu / Sediul	Cota parte	Identif. entitate asociată	Cotă parte teren UI	Mod de dobândire	Act juridic		Observații privitoare la proprietar
Nume / Denumire	Inițiala tatălui							Prenume	Tip act	
NEDA		16.06.1956	Judet CARASSEVERIN, UAT Goruia, loc. Giurgiova, Cod Postal 327225	1/1	633		Sucesiune	act notarial	59/16.03.2016	BIN CAHNITA CORNELIA ELENA

3. SARCINI / DEZMEMBRĂMINTE

Nume / Denumire	Titular		Data nașterii / CUI	Domiciliu / Sediul	Tipul sarcinii sau al dezmembrămintelor dreptului de proprietate	Cotă parte	Identif. entitate asociată	Act juridic		Valoare ipotecă	Tip monedă
	Inițiala tatălui	Prenume						Tip act	Nr. act / data		

4. NOTĂRI, PROCESE, INTERDICȚII

Tipul notării	Tip act	Nr. act / data	Emitent	Identificator entitate asociată	Cotă parte	Identif. entitate asociată	5. OBSERVAȚII	
							Imobil împrejmuit / neimprejmuit	Alte observații
							Imobil contestat / necontestat	
							neimprejmuit	

Pagina nr. 12

Inregistrare sistematică UAT Goruia

Sectorul Cadastral nr. 35

Anul realizării: 2024



REGISTRUL CADASTRAL AL IMOBILELOR

Sector cadastral nr. 35
SPRE PUBLICAREUAT Goruia
Zonă cooperativizată (Co)
1. DESCRIEREA IMOBILULUI

DATE TEREN										DATE CONSTRUCȚII						
Identificator teren	Adresa imobil	Nr. cadastral	Nr. CF	Suprafața măsurată	Intravilan/ extravilan (I/E)	Nr. top	Nr. tarla	Nr. parcele	Categorie folosință	Suprafața parcelei	Identif. construcție	Cod grupă destinație	Suprafața construită	Nr. niveluri	Nr. CF	Constr. cu acte (DA/NU)
634	judet CARASSEVERIN, UAT Goruia, Cod postal 327225			2900	E		5	5/15	A	2900						

2. PROPRIETATEA / POSESIA

Titularul dreptului / posesiei		Data nașterii / CUI	Domiciliu / Sediu	Cota parte	Identif. entitate asociată	Cotă parte teren UJ	Mod de dobândire	Tip act	Nr. act / data	Act juridic	Emitent	Observații privitoare la proprietar
Nume / Denumire	Inițiala tatălui											
TATARU			judet CARASSEVERIN, UAT Goruia, loc. Giurgiova nr. 101, Cod Postal 327225	1/1	634		Reconstituire	act administrativ	26630/21.09.1993		C.JPSDPAT CARAS-SEVERIN	DECEDAT


3. SARCINI / DEZMEMBRĂMINTE

Titular		Data nașterii / CUI	Domiciliu / Sediu	Tipul sarcinii sau al dezmembrămintelor dreptului de proprietate	Cotă parte	Identif. entitate asociată	Act juridic	Valoare ipotecă	Tip monedă
Nume / Denumire	Inițiala tatălui								

4. NOTĂRI, PROCESE, INTERDICȚII

Tipul notării	Tip act	Nr. act / data	Emitent	Identificator entitate asociată	Cotă parte	Identif. entitate asociată	5. OBSERVAȚII	
							Imobil împrejmuit / neimprejmuit	Alte observații
							Imobil contestat / necontestat	
						neimprejmuit		

Pagina nr. 13

Inregistrare sistematica UAT Goruia
Sectorul Cadastral nr. 35
Anul realizării: 2024

REGISTRUL CADASTRAL AL IMOBILELOR

UAT Goruia

Zonă cooperativizată (Co)

1. DESCRIEREA IMOBILULUI

Sector cadastral nr. 35
SPRE PUBLICARE

DATE TEREN				DATE CONSTRUCȚII												
Identificator teren	Adresa imobil	Nr. cadastral	Nr. CF	Suprafața măsurată	Intravilan/ extravilan (I/E)	Nr. top	Nr. tarla	Nr. parte parcea	Categorie folosință	Suprafața parcea	Identif. construcție	Cod grupă destinație	Suprafața construită	Nr. niveluri	Nr. CF	Constr. cu acte (DA/NU)
635	judet CARASSEVERIN, UAT Goruia, Cod postal 327225			2900	E		5	5/16	A	2900						

2. PROPRIETATEA / POSESIA

Nume / Denumire	Titularul dreptului / posesiei		Data nașterii / CUI	Domiciliu / Sediul	Cota parte	Identif. entitate asociată	Cotă parte teren UI	Mod de dobândire	Tip act	Act juridic		Observații privitoare la proprietar
	Inițiala tatălui	Prenume								Nr. act / data	Emitent	
BARBU		PETRU		judet CARASSEVERIN, UAT Goruia, loc. Giurgiova nr. 2, Cod Postal 327225	1/1	635		Reconstituire	act administrativ	26666/11.10.1993	CJPSPAT CARAS-SEVERIN	DECEDAT

3. SARCINI / DEZMEMBRĂMINTE

Nume / Denumire	Titular		Data nașterii / CUI	Domiciliu / Sediul	Tipul sarcinii sau al dezmembrămintelor dreptului de proprietate	Cotă parte	Identif. entitate asociată	Act juridic	Valoare ipotecă	Tip monedă
	Inițiala tatălui	Prenume								

4. NOTĂRI, PROCESE, INTERDICȚII


Tipul notării	Tip act	Nr. act / data	Emitent	Identificator entitate asociată	Cotă parte	Identif. entitate asociată	5. OBSERVAȚII	
							Imobil împrejmuit / neimprejmuit	Alte observații
							Imobil contestat / necontestat	
						neimprejmuit		

Pagina nr. 14

Inregistrare sistematică UAT Goruia

Sectorul Cadastral nr. 35

Anul realizării: 2024



REGISTRUL CADASTRAL AL IMOBILELOR

UAT Goruia

Zonă cooperativizată (Co)

1. DESCRIEREA IMOBILULUI

Identificator teren	Adresa imobil	DATE TEREN					DATE CONSTRUCȚII												
		Nr. cadastral	Nr. CF	Suprafața măsurată	Intravilan/ extravilan (I/E)	Nr. top	Nr. tarla	Nr. parte teren UI	Mod de dobândire	Tip act	Nr. act / data	Emitent	Suprafața construită	Nr. niveluri	Suprafața grupă destinație	Identif. construcție	Cod grupă destinație	Nr. CF	Constr. cu acte (DA/NU)
636	judet CARASSEVERIN, UAT Goruia, Cod postal 327225			5800	E		5	5/17	A	5800									

2. PROPRIETATEA / POSESIA

Nume / Denumire	Inițiala tatălui	Prenume	Data nașterii / CUI	Domiciliu / Sediul	Cota parte	Identif. entitate asociată	Cotă parte teren UI	Mod de dobândire	Act juridic		Observații privitoare la proprietar
									Tip act	Nr. act / data	
TOADER		MARIOARA	30.11.1958	judet CARASSEVERIN, UAT Goruia, loc. Giurgiova, Cod Postal 327225	1/1	636		Sucesiune	act notarial	305/16.11.2023	BIN CAHNITA CORNELIA ELENA

3. SARCINI / DEZMEMBRĂMINTE

Nume / Denumire	Inițiala tatălui	Prenume	Data nașterii / CUI	Domiciliu / Sediul	Tipul sarcinii sau al dezmembrămintelor dreptului de proprietate	Cotă parte	Identif. entitate asociată	Act juridic		Valoare ipotecă	Tip monedă
								Tip act	Nr. act / data		

4. NOTĂRI, PROCESE, INTERDICȚII

Tipul notării	Tip act	Nr. act / data	Emitent	Identificator entitate asociată	Cotă parte	Identif. entitate asociată	Tipul sarcinii sau al dezmembrămintelor dreptului de proprietate	Cotă parte	Mod de dobândire	Act juridic		Alte observații
										Tip act	Nr. act / data	

5. OBSERVAȚII

Tipul notării	Tip act	Nr. act / data	Emitent	Identificator entitate asociată	Cotă parte	Identif. entitate asociată	Tipul sarcinii sau al dezmembrămintelor dreptului de proprietate	Cotă parte	Mod de dobândire	Act juridic		Alte observații
										Tip act	Nr. act / data	

Pagina nr. 15

Inregistrare sistematică UAT Goruia

Sectorul Cadastral nr. 35

Anul realizării: 2024



REGISTRUL CADASTRAL AL IMOBILELOR

UAT Goruia

Zonă cooperativizată (Co)

Sector cadastral nr. 35
SPRE PUBLICARE

1. DESCRIEREA IMOBILULUI

DATE TEREN										DATE CONSTRUCȚII						
Identificator teren	Adresa imobil	Nr. cadastral	Nr. CF	Suprafața măsurată	Intravilan/ extravilan (I/E)	Nr. top	Nr. țaria	Nr. parte parcelă	Categorie folosință	Suprafața parcelă	Identif. construcție	Cod grupă destinație	Suprafața construită	Nr. niveluri	Nr. CF	Constr. cu acte (DA/NU)
637	Judet CARASSEVERIN, UAT Goruia, Cod postal 327225			5800	E		5	5/18	A	5800						

2. PROPRIETATEA / POSESIA

Titularul dreptului / posesiei		Data nașterii / CUI	Domiciliu / Sediu	Cota parte	Identif. entitate asociată	Cotă parte teren UI	Mod de dobândire	Act juridic		Observații privitoare la proprietar
Nume / Denumire	Inițiala tatălui							Prenume	Tip act	
MANCIU		26.02.1942	Judet CARASSEVERIN, UAT Goruia, loc. Giurgiova nr. 35, Cod Postal 327225	1/1	637		Convenție	act notarial	2309/16.05.2003	BNP DOBRE FLORICA
MANCIU			Judet CARASSEVERIN, UAT Goruia, loc. Giurgiova nr. 35, Cod Postal 327225				Convenție	act notarial	2309/16.05.2003	BNP DOBRE FLORICA

3. SARCINI / DEZMEMBRĂMINTE


Titular		Data nașterii / CUI	Domiciliu / Sediu	Tipul sarcinii sau al dezmembrămintelor dreptului de proprietate	Identif. entitate asociată	Cotă parte	Act juridic		Valoare ipotecă	Tip monedă
Nume / Denumire	Inițiala tatălui						Prenume	Tip act		

4. NOTĂRI, PROCESE, INTERDICȚII

Tipul notării	Tip act	Nr. act / data	Emitent	Identificator entitate asociată	Imobil împrejmuit / neimprejmuit	Alte observații
					Imobil contestat / necontestat	
					neimprejmuit	

5. OBSERVAȚII

Pagina nr. 16
Inregistrare sistematică UAT Goruia
Sectorul Cadastral nr. 35
Anul realizării: 2024



REGISTRUL CADASTRAL AL IMOBILELOR

Sector cadastral nr. 35
SPRE PUBLICAREUAT Goruia
Zonă cooperativizată (Co)
1. DESCRIEREA IMOBILULUI

DATE TEREN				DATE CONSTRUCȚII												
Identificator teren	Adresa imobil	Nr. cadastral	Nr. CF	Suprafața măsurată	Intravilan/ extravilan (I/E)	Nr. top	Nr. tarla	Nr. parcelă	Categorie folosință	Suprafața parcelei	Identif. construcție	Cod grupă destinație	Suprafața construită	Nr. niveluri	Nr. CF	Constr. cu acte (DA/NU)
638	judet CARASSEVERIN, UAT Goruia, Cod postal 327225			917	E		-	-	HB	917						

2. PROPRIETATEA / POSESIA


Titularul dreptului / posesiei		Data nașterii / CUI	Domiciliu / Sediu	Cota parte	Identif. entitate asociată	Cotă parte teren UI	Mod de dobândire	Act juridic		Observații privitoare la proprietar	
Nume / Denumire	Inițiala tatălui							Prenume	Tip act		Nr. act / data
COMUNA GORUIA		3227416	judet CARASSEVERIN, UAT Goruia, loc. Goruia nr. 211, Cod Postal 327225	1/1	638		Lege	act normativ	7/13.03.1996	PARLAMENTUL ROMANIEI	proprietar neidentificat

3. SARCINI / DEZMEMBRĂMINTE

Nume / Denumire	Titular		Data nașterii / CUI	Domiciliu / Sediu	Tipul sarcinii sau al dezmembrămintelor dreptului de proprietate	Cotă parte	Identif. entitate asociată	Act juridic		Valoare ipotecă	Tip monedă
	Inițiala tatălui	Prenume						Tip act	Nr. act / data		

4. NOTĂRI, PROCESE, INTERDICȚII

Tipul notării	Tip act	Nr. act / data	Emitent	Identificator entitate asociată	Imobil împrejmuit / neimprejmuit	neimprejmuit	5. OBSERVAȚII	
							Imobil contestat / necontestat	Alte observații

Pagina nr. 17
Inregistrare sistematică UAT Goruia
Sectorul Cadastral nr. 35
Anul realizării: 2024

REGISTRUL CADASTRAL AL IMOBILELOR

UAT Goruia

Zonă cooperativizată (Co)

1. DESCRIEREA IMOBILULUI

DATE TEREN				DATE CONSTRUCȚII												
Identificator teren	Adresa imobil	Nr. cadastral	Nr. CF	Suprafața măsurată	Intravilan/ extravilan (I/E)	Nr. top	Nr. țaria	Nr. parcea	Categorie folosință	Suprafața parcea	Identif. construcție	Cod grupă destinație	Suprafața construită	Nr. niveluri	Nr. CF	Constr. cu acte (DA/NU)
639	judet CARASSEVERIN, UAT Goruia, Cod postal 327225			23350	E		-	-	P	23350						

2. PROPRIETATEA / POSESIA

Titularul dreptului / posesiei		Data nașterii / CUI		Domiciliu / Sediul		Cota parte		Identif. entitate asociată		Colă parte teren UI		Mod de dobândire		Act juridic		Observații privitoare la proprietar	
Nume / Denumire	Inițiala tatălui	Prenume												Tip act	Nr. act / data	Emitent	
COMUNA GORUJA-DOMENIUL PUBLIC				3227416		judet CARASSEVERIN, UAT Goruia, loc. Goruia nr. 211, Cod Postal 327225	1/1	639				Lege		act normativ	532/24.07.2002	PARLAMENTUL ROMANIEI	

3. SARCINI / DEZMEMBRĂMINTE

Titular		Data nașterii / CUI		Domiciliu / Sediul		Tipul sarcinii sau al dezmembrămintelor dreptului de proprietate		Identif. entitate asociată		Cotă parte		Act juridic		Valoare ipotecă		Tip monedă		
Nume / Denumire	Inițiala tatălui	Prenume																

4. NOTĂRI, PROCESE, INTERDICȚII

5. OBSERVAȚII		Identificator entitate asociată		Imobil împrejmuț / neîmprejmuț		Alte observații	
Tipul notării	Nr. act / data	Emitent					
				neîmprejmuț			

Pagina nr. 18

Inregistrare sistematica UAT Goruia

Sectorul Cadastral nr. 35

Anul realizării: 2024

