

REGISTRUL CADASTRAL AL IMOBILELOR

UAT Goruia
Zona necooperativizata (NCo)
Sector cadastral nr. 31
SPRE PUBLICARE

1. DESCRIEREA IMOBILULUI

DATE TEREN				DATE CONSTRUCȚII											
Identificator teren	Adresa imobil	Nr. cadastral	Nr. CF	Intravilan/ extravilan (I/E)	Nr. top	Nr. tarla	Nr. parcelă	Categorie folosință	Suprafața parcelă	Identif. construcție	Cod grupă destinație	Suprafața construită	Nr. niveluri	Nr. CF	Constr. cu acte (DANU)
559	judet CARASSEVERIN, UAT Goruia, Cod postal 327226		473 GORUIA	E	1524	-	-	A	4960						

2. PROPRIETATEA / POSESIA

Titularul dreptului / posesiei		Act juridic		Observații privitoare la proprietar
Nume / Denumire	Inițiala tatălui	Prenume	Nr. act / data	
MANCIU		LIVIU	7/13.03.1996	act normativ
			23.12.1965	PARLAMENTUL ROMANIEI

3. SARCINI / DEZMEMBRĂMINTE

Titular		Act juridic		Valoare ipotecă	Tip monedă
Nume / Denumire	Inițiala tatălui	Prenume	Nr. act / data		

4. NOTĂRI, PROCESE, INTERDICȚII

Tipul notării	Tip act	Nr. act / data	Emitent	Identificator entitate asociată	Cotă parte	Cotă parte teren UJ	Mod de dobândire	5. OBSERVAȚII	
								Imobil imprevjuit / neimprevjuit	Alte observații
Se noteaza posesia faplica in favoarea lui	act normativ	7/13.03.1996	PARLAMENTUL ROMANIEI	559				Imobil contestat / necontestat	

Pagina nr. 1

Inregistrare sistematica UAT Goruia
Sectorul Cadastral nr. 31
Anul realizării: 2024

REGISTRUL CADASTRAL AL IMOBILELOR

UAT Goruia

Zona necooperativizata (NCo)

Sector cadastral nr. 31

SPRE PUBLICARE

1. DESCRIEREA IMOBILULUI

DATE TEREN					DATE CONSTRUCȚII											
Identificator teren	Adresa imobil	Nr. cadastral	Nr. CF	Suprafața măsurată	Intravilan/ extravilan (I/E)	Nr. top	Nr. tarla	Nr. parcelă	Categorie folosință	Suprafața parcelă	Identif. construcție	Cod grupă destinație	Suprafața construită	Nr. niveluri	Nr. CF	Constr. cu acte (DA/NU)
560	judet CARASSEVERIN, UAT Goruia, Cod postal 327226		473 GORUIA	7081	E	1524	-	-	A	7081						

2. PROPRIETATEA / POSESIA

Titularul dreptului / posesiei		Data nașterii / CUI		Domiciliu / Sediu		Cota parte		Identif. entitate asociată		Cotă parte teren UJ		Mod de dobândire		Tip act		Act juridic		Observații privitoare la proprietar		
Nume / Denumire	Inițiala tatălui	Prenume																		
MANDUTA		LENUTA-MARIA	21.02.1961	judet CARASSEVERIN, UAT Goruia, loc. Goruia nr. 88, Cod Postal 327225	1/1	560														


3. SARCINI / DEZMEMBRĂMINTE

Titular		Data nașterii / CUI		Domiciliu / Sediu		Tipul sarcinii sau al dezmembrămintelor dreptului de proprietate		Cotă parte		Identif. entitate asociată		Act juridic		Valoare ipotecă		Tip monedă		
Nume / Denumire	Inițiala tatălui	Prenume																

4. NOTĂRI, PROCESE, INTERDICȚII

Tipul notării		Tip act		Nr. act / data		Identificator entitate asociată		Cotă parte		Identif. entitate asociată		Imobil contestat / necontestat		Alte observații	
Se noteaza posesia faptica in favoarea lui		act normativ		7/13.03.1996		560						Imobil contestat / necontestat			

5. OBSERVAȚII



Pagina nr. 2

Inregistrare sistematica UAT Goruia

Sectorul Cadastral nr. 31

Anul realizării: 2024

REGISTRUL CADASTRAL AL IMOBILELOR

UAT Goruia

Zona necooperativizata (NCo)

Sector cadastral nr. 31

SPRE PUBLICARE

1. DESCRIEREA IMOBILULUI

DATE TEREN				DATE CONSTRUCȚII												
Identificator teren	Adresa imobil	Nr. cadastral	Nr. CF	Suprafata măsurată	Intravilan/ extravilan (I/E)	Nr. top	Nr. tarla	Nr. parcelă	Categorie folosință	Suprafata parcelă	Identif. construcție	Cod grupă destinație	Suprafata construită	Nr. niveluri	Nr. CF	Constr. cu acte (DANU)
561	judet CARASSEVERIN, UAT Goruia, Cod postal 327226		574 GORUIA	9567	E	1525	-	-	A	9567						

2. PROPRIETATEA / POSESIA

Titularul dreptului / posesiei		Act juridic		Observații privitoare la proprietar
Nume / Denumire	Inițiala tatălui	Prenume	Nr. act / data	
LEPA		MARIOARA-LIDIA	7/13.03.1999 6	PARLAMENTUL ROMANIEI

3. SARCINI / DEZMEMBRĂMINTE

Titular		Act juridic		Valoare ipotecă	Tip monedă
Nume / Denumire	Inițiala tatălui	Prenume	Nr. act / data		

4. NOTĂRI, PROCESE, INTERDICȚII

Tipul notării	Tip act	Nr. act / data	Emitent	Identificator entitate asociată	Cotă parte	Identif. entitate asociată	Cotă parte	Identif. entitate asociată	Tip act	Imobil contestat / necontestat	Alte observații
Se noteaza posesia faptica in favoarea lui	act normativ	7/13.03.1996	PARLAMENTUL ROMANIEI	561	1/1	561					

5. OBSERVAȚII

Pagina nr. 3

Inregistrare sistematica UAT Goruia

Sectorul Cadastral nr. 31

Anul realizării: 2024



REGISTRUL CADASTRAL AL IMOBILELOR

UAT Goruia
Zona necooperativizata (NCo)
Sector cadastral nr. 31
SPRE PUBLICARE

DATE TEREN										DATE CONSTRUCȚII						
Identificator teren	Adresa imobil	Nr. cadastral	Nr. CF	Suprafața măsurată	Intravilan/ extravilan (I/E)	Nr. top	Nr. tarla	Nr. parte teren UI	Categorie folosință	Suprafața parcelă	Identif. construcție	Cod grupă destinație	Suprafața construită	Nr. niveluri	Nr. CF	Constr. cu acte (DA/NU)
562	judet CARASSEVERIN, UAT Goruia, Cod postal 327226		574 GORUIA	12320	E	1525	-	-	A	12320						

2. PROPRIETATEA / POSESIA

Titularul dreptului / posesiei		Act juridic		Observații privitoare la proprietar	
Nume / Denumire	Inițiala tatălui	Prenume	Tip act	Nr. act / data	Emitent
BECK		AUREL-IOSIF	act normativ	7/13.03.1996	PARLAMENTUL ROMANIEI


3. SARCINI / DEZMEMBRĂMINTE

Titular		Act juridic		Valoare ipotecă		Tip monedă	
Nume / Denumire	Inițiala tatălui	Prenume	Tip act	Nr. act / data	Emitent		

4. NOTĂRI, PROCESE, INTERDICȚII

Tipul notării		Tip act		Identificator entitate asociată		Cotă parte		Identif. entitate asociată		Imobil contestat / necontestat		Alte observații	
Nr. act / data	Tip act	Nr. act / data	Identificator entitate asociată	Tip act	Cotă parte	Identif. entitate asociată	Tip act	Nr. act / data	Emitent	Imobil contestat / necontestat	Alte observații		
7/13.03.1996	act normativ	562	PARLAMENTUL ROMANIEI										

5. OBSERVAȚII

Pagina nr. 4
Inregistrare sistematica UAT Goruia
Sectorul Cadastral nr. 31
Anul realizării: 2024

REGISTRUL CADASTRAL AL IMOBILELOR

Sector cadastral nr. 31
SPRE PUBLICAREUAT Goruia
Zona necooperativizata (NCo)
1. DESCRIEREA IMOBILULUI

DATE TEREN								DATE CONSTRUCȚII								
Identificator teren	Adresa imobil	Nr. cadastral	Nr. CF	Suprafața măsurată	Intravilan/ extravilan (I/E)	Nr. top	Nr. tarla	Cotă parte teren UI	Mod de dobândire	Suprafața parcelă	Identif. construcție	Cod grupă destinație	Suprafața construită	Nr. niveluri	Nr. CF	Constr. cu acte (DA/NU)
563	judet CARASSEVERIN, UAT Goruia, Cod postal 327225			5783	E				F	5783						

2. PROPRIETATEA / POSESIA

Titularul dreptului / posesiei		Act juridic		Observații privitoare la proprietar	
Nume / Denumire	Inițiala tatălui	Prenume	Tip act	Nr. act / data	Emitent
COMUNA GORUIA			act normativ	7/13.03.1996	PARLAMENTUL ROMANIEI
					proprietar neidentificat


3. SARCINI / DEZMEMBRĂMINTE

Titular		Act juridic		Valoare ipotecă		Tip monedă	
Nume / Denumire	Inițiala tatălui	Prenume	Tip act	Nr. act / data	Emitent		

4. NOTĂRI, PROCESE, INTERDICȚII

5. OBSERVAȚII		Imobil contestat / necontestat		Alte observații	
Tipul notării	Tip act	Nr. act / data	Emitent	Identificator entitate asociată	Cotă parte

Pagina nr. 5

Inregistrare sistematica UAT Goruia
Sectorul Cadastral nr. 31
Anul realizarii: 2024

REGISTRUL CADASTRAL AL IMOBILELOR

Sector cadastral nr. 31
SPRE PUBLICAREUAT Goruia
Zona necooperativizata (NCo)
1. DESCRIEREA IMOBILULUI

DATE TEREN					DATE CONSTRUCȚII											
Identificator teren	Adresa imobil	Nr. cadastral	Nr. CF	Suprafața măsurată	Intravilan/ extravilan (/E)	Nr. top	Nr. tarla	Cotă parte teren UI	Mod de dobândire	Suprafața parcelă	Identif. construcție	Cod grupă destinație	Suprafața construită	Nr. niveluri	Nr. CF	Constr. cu acte (DA/NU)
564	judet CARASSEVERIN, UAT Goruia, Cod postal 327225			769	E	-	-	-	DR	769						

2. PROPRIETATEA / POSESIA


Titularul dreptului / posesiei		Domiciliu / Sediu		Act juridic		Observații privitoare la proprietar		
Nume / Denumire	Inițiala tatălui	Prenume	Data nașterii / CUI	Identif. entitate asociată	Cotă parte teren UI	Tip act	Nr. act / data	Emitent
COMUNA GORUIA			3227416	564	1/1	act normativ	7/13.03.1996	PARLAMENTUL ROMÂNIEI
			judet CARASSEVERIN, UAT Goruia, loc. Goruia nr. 211, Cod Postal 327225	Lege				proprietar neidentificat

3. SARCINI / DEZMEMBRĂMINTE

Titular		Domiciliu / Sediu		Act juridic		Valoare ipotecă		Tip monedă	
Nume / Denumire	Inițiala tatălui	Prenume	Data nașterii / CUI	Identif. entitate asociată	Cotă parte	Tip act	Nr. act / data	Emitent	

4. NOTĂRI, PROCESE, INTERDICȚII

5. OBSERVAȚII					
Tipul notării	Tip act	Nr. act / data	Emitent	Imobil contestat / necontestat	Alte observații
				Imobil contestat / necontestat	
				neimprejmuit	

Pagina nr. 6
Inregistrare sistematica UAT Goruia
Sectorul Cadastral nr. 31
Anul realizarii: 2024

REGISTRUL CADASTRAL AL IMOBILELOR

Sector cadastral nr. 31
SPRE PUBLICAREUAT Goruia
Zona necooperativizata (NCo)
1. DESCRIEREA IMOBILULUI

DATE TEREN										DATE CONSTRUCȚII						
Identificator teren	Adresa imobil	Nr. cadastral	Nr. CF	Suprafața măsurată	Intravilan/ extravilan (I/E)	Nr. top	Nr. tarla	Cotă parte teren UJ	Categorie folosință	Suprafața parcelă	Identif. construcție	Cod grupă destinație	Suprafața construită	Nr. niveluri	Nr. CF	Constr. cu acte (DA/NU)
565	judet CARASSEVERIN, UAT Goruia, Cod postal 327226		727 GORUIA	2865	E	1536	-	-	A	2865						

2. PROPRIETATEA / POSESIA

Titularul dreptului / posesiei		Data nașterii / CUI		Domiciliu / Sediu		Cota parte		Identif. entitate asociată		Cotă parte teren UJ		Mod de dobândire		Act juridic		Observații privitoare la proprietar	
Nume / Denumire	Inițiala tatălui	Prenume															
TATARU		DAMASCHIN-IUSTIN	24.02.1989	judet CARASSEVERIN, UAT Goruia, loc. Goruia nr. 189, Cod Postal 327225	1/1	565		act normativ	7/13.03.1996								PARLAMENTUL ROMANIEI

3. SARCINI / DEZMEMBRĂMINTE

Titular		Data nașterii / CUI		Domiciliu / Sediu		Tipul sarcinii sau al dezmembrămintelor dreptului de proprietate		Cotă parte		Identif. entitate asociată		Act juridic		Valoare ipotecă		Tip monedă	
Nume / Denumire	Inițiala tatălui	Prenume															

4. NOTĂRI, PROCESE, INTERDICȚII

5. OBSERVAȚII										
Tipul notării	Tip act	Nr. act / data	Emitent	Identificator entitate asociată	Cotă parte	Imobil împrejmuit / neimprejmuit	Alte observații			
Se noteaza posesia faptica in favoarea lui	act normativ	7/13.03.1996	PARLAMENTUL ROMANIEI	565	neimprejmuit	Imobil contestat / necontestat				

Pagina nr. 7
Inregistrare sistematica UAT Goruia
Sectorul Cadastral nr. 31
Anul realizarii: 2024

REGISTRUL CADASTRAL AL IMOBILELOR

Sector cadastral nr. 31
SPRE PUBLICAREUAT Goruia
Zona necooperativizata (NCo)
1. DESCRIEREA IMOBILULUI

Identificator teren	Adresa imobil	Nr. cadastral	DATE TEREN				DATE CONSTRUCȚII								
			Nr. CF	Suprafața măsurată	Intravilan/ extravilan (I/E)	Nr. top	Nr. tarla	Nr. parcelă	Categorie folosință	Suprafața parcelă	Identif. construcție	Cod grupă destinație	Suprafața construită	Nr. niveluri	Nr. CF
566	judet CARASSEVERIN, UAT Goruia, Cod postal 327225		1534 GORUIA	4104	E	1537	-	-	F	4104					

2. PROPRIETATEA / POSESIA

Titularul dreptului / posesiei	Nume / Denumire	Inițiala tatălui	Prenume	Data nașterii / CUI	Domiciliu / Sediul	Cota parte	Identif. entitate asociată	Cotă parte teren UI	Mod de dobândire	Act juridic		Observații privitoare la proprietar
										Tip act	Nr. act / data	
COMUNA GORUIA-DOMENIUL PUBLIC				3227416	judet CARASSEVERIN, UAT Goruia, loc. Goruia nr. 211, Cod Postal 327225	1/1	566		Lege	act normativ	532/24.07.2002	PARLAMENTUL ROMANIEI

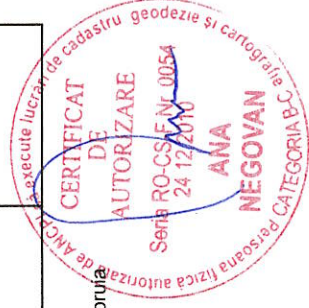
3. SARCINI / DEZMEMBRĂMINTE

Nume / Denumire	Titular	Inițiala tatălui	Prenume	Data nașterii / CUI	Domiciliu / Sediul	Tipul sarcinii sau al dezmembrămintelor dreptului de proprietate	Cotă parte	Identif. entitate asociată	Act juridic		Valoare ipotecă	Tip monedă
									Tip act	Nr. act / data		

4. NOTĂRI, PROCESE, INTERDICȚII

Tipul notării	Tip act	Nr. act / data	Emitent	Identificator entitate asociată	Imobil împrejmuit / neîmprejmuit	5. OBSERVAȚII	
						Imobil contestat / necontestat	Alte observații
					neîmprejmuit		

Pagina nr. 8

Inregistrare sistematica UAT Goruia
Sectorul Cadastral nr. 31
Anul realizarii: 2024

REGISTRUL CADASTRAL AL IMOBILELOR

Sector cadastral nr. 31
SPRE PUBLICAREUAT Goruia
Zona necooperativizata (NCo)
1. DESCRIEREA IMOBILULUI

DATE TEREN										DATE CONSTRUCȚII						
Identificator teren	Adresa imobil	Nr. cadastral	Nr. CF	Suprafața măsurată	Intravilan/ extravilan (I/E)	Nr. top	Nr. tarla	Cotă parte teren UII	Categorie folosință	Suprafața parcelă	Identif. construcție	Cod grupă destinație	Suprafața construită	Nr. niveluri	Nr. CF	Constr. cu acte (DA/NU)
567	judet CARASSEVERIN, UAT Goruia, Cod postal 327226		727 GORUIA	1627	E	1536	-	-	A	1627						

2. PROPRIETATEA / POSESIA

Titularul dreptului / posesiei		Domiciliu / Sediu		Act juridic		Observații privitoare la proprietar	
Nume / Denumire	Inițiala tatălui	Prenume	Data nașterii / CUI	Identif. entitate asociată	Cotă parte teren UII	Mod de dobândire	Tip act
BALAN		MIHAI	10.02.1968	judet CARASSEVERIN, UAT Goruia, loc. Goruia nr. 90, Cod Postal 327225	1/1	567	act normativ
							7/13.03.1996
							PARLAMENTUL ROMANIEI

3. SARCINI / DEZMEMBRĂMINTE

Titular		Tipul sarcinii sau al dezmembrămintelor dreptului de proprietate		Act juridic		Valoare ipotecă monedă	
Nume / Denumire	Inițiala tatălui	Prenume	Data nașterii / CUI	Identif. entitate asociată	Cotă parte	Tip act	Nr. act / data

4. NOTĂRI, PROCESE, INTERDICȚII

5. OBSERVAȚII									
Tipul notării	Tip act	Nr. act / data	Identificator entitate asociată	Imobil împrejmuit / neimprejmuit	Alte observații				
Se noteaza posesia faptica in favoarea lui	act normativ	7/13.03.1996	567	neimprejmuit					

Pagina nr. 9

Inregistrare sistematica UAT Goruia
Sectorul Cadastral nr. 31
Anul realizarii: 2024

REGISTRUL CADASTRAL AL IMOBILELOR

Sector cadastral nr. 31
SPRE PUBLICAREUAT Goruia
Zona necooperativizata (NCo)
1. DESCRIEREA IMOBILULUI

DATE TEREN						DATE CONSTRUCȚII										
Identificator teren	Adresa imobil	Nr. cadastral	Nr. CF	Suprafața măsurată	Intravilan/ extravilan (I/E)	Nr. top	Nr. tarfa	Cotă parte teren UJ	Categorie folosință	Suprafața parcelă	Identif. construcție	Cod grupă destinație	Suprafața construită	Nr. niveluri	Nr. CF	Constr. cu acte (DA/NU)
568	judet CARASSEVERIN, UAT Goruia, Cod postal 327226		542 GORUIA	1414	E	1537	-	-	A	1414						

2. PROPRIETATEA / POSESIA

Titularul dreptului / posesiei		Data nașterii / CUI		Domiciliu / Sediul		Cota parte		Identif. entitate asociată		Cotă parte teren UJ		Mod de dobândire		Tip act		Act juridic		Observații privitoare la proprietar	
Nume / Denumire	Inițiala tatălui	Prenume																	
BIRSAN		ELENA-MARIA		24.09.1952		judet CARASSEVERIN, UAT Goruia, loc. Goruia nr. 85, Cod Postal 327225	1/1	568							act normativ		7/13.03.1996	PARLAMENTUL ROMANIEI	

3. SARCINI / DEZMEMBRĂMINTE

Titular		Data nașterii / CUI		Domiciliu / Sediul		Tipul sarcinii sau al dezmembrămintelor dreptului de proprietate		Cotă parte		Identif. entitate asociată		Tip act		Nr. act / data		Valoare ipotecă		Tip monedă		
Nume / Denumire	Inițiala tatălui	Prenume																		

4. NOTĂRI, PROCESE, INTERDICȚII

Tipul notării		Tip act		Nr. act / data		Emitent		Identificator entitate asociată		Cotă parte		Imobil împrejmuit / neimprejmuit		Alte observații	
Se noteaza posesia faptica in favoarea lui		act normativ		7/13.03.1996		PARLAMENTUL ROMANIEI		568				neimprejmuit			

5. OBSERVAȚII

Pagina nr. 10
Inregistrare sistematica UAT Goruia
Sectorul Cadastral nr. 31
Anul realizarii: 2024

REGISTRUL CADASTRAL AL IMOBILELOR

UAT Goruia
Zona necooperativizata (NCo)
Sector cadastral nr. 31
SPRE PUBLICARE

1. DESCRIEREA IMOBILULUI

Identificator teren	Adresa imobil	Nr. cadastral	DATE TEREN				DATE CONSTRUCȚII											
			Nr. CF	Suprafața măsurată	Intravilan/ extravilan (I/E)	Nr. top	Nr. tarla	Cotă parte teren UI	Mod de dobândire	Tip act	Nr. act / data	Observații privitoare la proprietar						
569	judet CARASSEVERIN, UAT Goruia, Cod postal 327226		542 GORUIA	5273	E	1537	-	A	5273									

2. PROPRIETATEA / POSESIA

Nume / Denumire	Inițiala tatălui	Prenume	Data nașterii / CUI	Domiciliu / Sediul	Cota parte	Identif. entitate asociată	Cotă parte teren UI	Mod de dobândire	Tip act	Nr. act / data	Emitent	Observații privitoare la proprietar
COTIRLA		LIVIA-MARIA	17.09.1988	judet CARASSEVERIN, UAT Goruia, loc. Goruia nr. 89, Cod Postal 327225	1/1	569			act normativ	7/13.03.1996	PARLAMENTUL ROMANIEI	

3. SARCINI / DEZMEMBRĂMINTE

Nume / Denumire	Inițiala tatălui	Prenume	Data nașterii / CUI	Domiciliu / Sediul	Tipul sarcinii sau al dezmembrămintelor dreptului de proprietate	Cotă parte	Identif. entitate asociată	Tip act	Nr. act / data	Emitent	Valoare ipotecă	Tip monedă

4. NOTĂRI, PROCESE, INTERDICȚII

Tipul notării	Tip act	Nr. act / data	Emitent	Identificator entitate asociată	Imobil împrejmuit / neimprejmuit	Alte observații
Se noteaza posesia faptica in favoarea lui	act normativ	7/13.03.1996	PARLAMENTUL ROMANIEI	569	neimprejmuit	

5. OBSERVAȚII

Pagina nr. 11

Inregistrare sistematica UAT Goruia
Sectorul Cadastral nr. 31

Anul realizarii: 2024



REGISTRUL CADASTRAL AL IMOBILELOR

Sector cadastral nr. 31
SPRE PUBLICAREUAT Goruia
Zona necooperativizata (NCo)
1. DESCRIEREA IMOBILULUI

Identificator teren	Adresa imobil	DATE TEREN					DATE CONSTRUCȚII								
		Nr. cadastral	Nr. CF	Suprafața măsurată	Intravilan/ extravilan (I/E)	Nr. top	Nr. tarla	Nr. parcele	Categorie folosință	Suprafața parcele	Identif. construcție	Cod grupă destinație	Suprafața construită	Nr. niveluri	Nr. CF
570	judet CARASSEVERIN, UAT Goruia, Cod postal 327226		886 GORUIA	5085	E	1538	-	-	A	5085					

2. PROPRIETATEA / POSESIA


Nume / Denumire	Titularul dreptului / posesiei		Data nașterii / CUI	Domiciliu / Sediul	Cota parte	Identif. entitate asociată	Cotă parte teren UI	Mod de dobândire	Act juridic		Observații privitoare la proprietar
	Inițiala tatălui	Prenume							Tip act	Nr. act / data	
SAMOILA		LENIUTA-RUJA	03.11.1961	judet CARASSEVERIN, UAT Goruia, loc. Goruia nr. 244, Cod Postal 327225	1/1	570			act normativ	7/13.03.1996	PARLAMENTUL ROMANIEI

3. SARCINI / DEZMEMBRĂMINTE

Nume / Denumire	Titular		Data nașterii / CUI	Domiciliu / Sediul	Tipul sarcinii sau al dezmembrămintelor dreptului de proprietate	Cotă parte	Identif. entitate asociată	Valoare ipotecă	Tip monedă
	Inițiala tatălui	Prenume							

4. NOTĂRI, PROCESE, INTERDICȚII

Tipul notării	Tip act	Nr. act / data	Emitent	Identificator entitate asociată	Cotă parte	Imobil împrejmuit / neimprejmuit	Alte observații
Se noteaza posesia faptica in favoarea lui	act normativ	7/13.03.1996	PARLAMENTUL ROMANIEI	570	neimprejmuit	neimprejmuit	

Pagina nr. 12
Inregistrare sistematica UAT Goruia
Sectorul Cadastral nr. 31
Anul realizarii: 2024

REGISTRUL CADASTRAL AL IMOBILELOR

UAT Goruia

Zona necooperativizata (NCo)

1. DESCRIEREA IMOBILULUI

Sector cadastral nr. 31

SPRE PUBLICARE

DATE TEREN					DATE CONSTRUCȚII												
Identificator teren	Adresa imobil	Nr. cadastral	Nr. CF	Suprafața măsurată	Intravilan/ extravilan (I/E)	Nr. top	Nr. tarla	Cotă parte teren UI	Nr. parțelă	Categorie folosință	Suprafața parțelă	Identif. construcție	Cod grupă destinație	Suprafața construită	Nr. niveluri	Nr. CF	Constr. cu acte (DA/NU)
571	judet CARASSEVERIN, UAT Goruia, Cod postal 327226	30099	30099	8974	E	1539	-	-	A	8974							

2. PROPRIETATEA / POSESIA

Titularul dreptului / posesiei		Domiciliu / Sediul		Act juridic		Observații privitoare la proprietar	
Nume / Denumire	Inițiala tatălui	Prenume	Data nașterii / CUI	Identif. entitate asociată	Cotă parte	Tip act	Emitent
CRACIUN		DUMITRU-GRUIA	07.10.1985	judet CARASSEVERIN, UAT Goruia, loc. Goruia nr. 95, Cod Postal 327225	1/1	act normativ	PARLAMENTUL ROMANIEI

3. SARCINI / DEZMEMBRĂMINTE

Titular		Tipul sarcinii sau al dezmembrămintelor dreptului de proprietate		Act juridic		Valoare ipotecă monedă	
Nume / Denumire	Inițiala tatălui	Prenume	Data nașterii / CUI	Identif. entitate asociată	Cotă parte	Tip act	Emitent

4. NOTĂRI, PROCESE, INTERDICȚII

5. OBSERVAȚII		Imobil împrejmuit / neimprejmuit		Alte observații	
Tipul notării	Tip act	Identificator entitate asociată	Cotă parte	Identif. entitate asociată	Tip act
Se noteaza posesia faptica in favoarea lui	act normativ	571			

Pagina nr. 13

Inregistrare sistematica UAT Goruia

Sectorul Cadastral nr. 31

Anul realizarii: 2024



REGISTRUL CADASTRAL AL IMOBILELOR

UAT Goruia
Zona necooperativizata (NCo)
Sector cadastral nr. 31
SPRE PUBLICARE

1. DESCRIEREA IMOBILULUI

Identificator teren	Adresa imobil	DATE TEREN						DATE CONSTRUCȚII								
		Nr. cadastral	Nr. CF	Suprafața măsurată	Intravilan/ extravilan (I/E)	Nr. top	Nr. tarla	Cotă parte teren UJ	Mod de dobândire	Tip act	Nr. act / data	Emitent	Suprafața construită	Nr. niveluri	Nr. CF	Constr. cu acte (D/ANU)
572	judet CARASSEVERIN, UAT Goruia, Cod postal 327226		976 GORUIA	7610	E	1540	-	A	7610							

2. PROPRIETATEA / POSESIA


Nume / Denumire	Inițiala tatălui	Prenume	Data nașterii / CUI	Domiciliu / Sediul	Cota parte	Identif. entitate asociată	Cotă parte teren UJ	Mod de dobândire	Act juridic		Observații privitoare la proprietar
									Tip act	Nr. act / data	
TRUIA		ION-ADRIAN	29.05.1986	judet CARASSEVERIN, UAT Goruia, loc. Goruia nr. 207, Cod Postal 327225	1/1	572			act normativ	7/13.03.1996	PARLAMENTUL ROMANIEI

3. SARCINI / DEZMEMBRĂMINTE

Nume / Denumire	Inițiala tatălui	Prenume	Data nașterii / CUI	Domiciliu / Sediul	Tipul sarcinii sau al dezmembrămintelor dreptului de proprietate	Cotă parte	Identif. entitate asociată	Act juridic		Valoarea ipotecă	Tip monedă
								Tip act	Nr. act / data		

4. NOTĂRI, PROCESE, INTERDICȚII

Tipul notării	Tip act	Nr. act / data	Emitent	Identificator entitate asociată	Cotă parte	Imobil împrejmuit / neimprejmuit	5. OBSERVAȚII	
							Imobil contestat / necontestat	Alte observații
Se noteaza posesia faptica in favoarea lui	act normativ	7/13.03.1996	PARLAMENTUL ROMANIEI	572	neimprejmuit	Imobil contestat / necontestat		



REGISTRUL CADASTRAL AL IMOBILELOR

Sector cadastral nr. 31
SPRE PUBLICAREUAT Goruia
Zona necooperativizata (NCo)
1. DESCRIEREA IMOBILULUI

DATE TEREN					DATE CONSTRUCȚII											
Identificator teren	Adresa imobil	Nr. cadastral	Nr. CF	Suprafața măsurată	Intravilan/ extravilan (I/E)	Nr. top	Nr. tarla	Cotă parte teren UI	Mod de dobândire	Suprafața parcelei	Identif. construcție	Cod grupă destinație	Suprafața construită	Nr. niveluri	Nr. CF	Constr. cu acte (DA/NU)
573	judet CARASSEVERIN, UAT Goruia, Cod postal 327225			67	E					67						

2. PROPRIETATEA / POSESIA

Nume / Denumire	Titularul dreptului / posesiei		Data nașterii / CUI	Domiciliu / Sediu	Cota parte	Identif. entitate asociată	Cotă parte teren UI	Mod de dobândire	Act juridic		Observații privitoare la proprietar	
	Inițiala tatălui	Prenume							Tip act	Nr. act / data		Emitent
COMUNA GORUIA			3227416	judet CARASSEVERIN, UAT Goruia, loc. Goruia nr. 211, Cod Postal 327225	1/1	573		Lege	act normativ	7/13.03.1996	PARLAMENTUL ROMANIEI	proprietar neidentificat

3. SARCINI / DEZMEMBRĂMINTE

Nume / Denumire	Titular		Data nașterii / CUI	Domiciliu / Sediu	Tipul sarcinii sau al dezmembrămintelor dreptului de proprietate	Cotă parte	Identif. entitate asociată	Valoare ipotecă	Tip monedă
	Inițiala tatălui	Prenume							

4. NOTĂRI, PROCESE, INTERDICȚII

Tipul notării	Tip act	Nr. act / data	Emitent	Identificator entitate asociată	Imobil impreamuit / neimpreamuit	neimpreamuit	Alte observații


5. OBSERVAȚII

Pagina nr. 15

Inregistrare sistematica UAT Goruia

Sectorul Cadastral nr. 31

Anul realizării: 2024



REGISTRUL CADASTRAL AL IMOBILELOR

Sector cadastral nr. 31
SPRE PUBLICAREUAT Goruia
Zona necooperativizata (NCo)
1. DESCRIEREA IMOBILULUI

DATE TEREN										DATE CONSTRUCȚII						
Identificator teren	Adresa imobil	Nr. cadastral	Nr. CF	Suprafața măsurată	Intravilan/ extravilan (I/E)	Nr. top	Nr. tarla	Nr. parte teren UJ	Categorie folosință	Suprafața parcelă	Identif. construcție	Cod grupă destinație	Suprafața construită	Nr. niveluri	Nr. CF	Constr. cu acte (DANU)
574	judet CARASSEVERIN, UAT Goruia, Cod postal 327226		80 GORUIA	2674	E	1544	-	-	A	2674						

2. PROPRIETATEA / POSESIA

Titularul dreptului / posesiei		Data nașterii / CUI		Domiciliu / Sediul		Cota parte		Identif. entitate asociată		Cotă parte teren UJ		Mod de dobândire		Act juridic		Observații privitoare la proprietar	
Nume / Denumire	Inițiala tatălui	Prenume										Tip act	Nr. act / data	Emitent			
BECENEAGA		ION-SOFRON	12.06.1980	judet CARASSEVERIN, UAT Goruia, loc. Goruia nr. 90, Cod Postal 327225	1/1	574		act normativ	7/13.03.1996	PARLAMENTUL ROMANIEI							

3. SARCINI / DEZMEMBRĂMINTE

Titular		Data nașterii / CUI		Domiciliu / Sediul		Tipul sarcinii sau al dezmembrămintelor dreptului de proprietate		Identif. entitate asociată		Cotă parte		Act juridic		Valoare ipotecă		Tip monedă		
Nume / Denumire	Inițiala tatălui	Prenume										Tip act	Nr. act / data	Emitent				

4. NOTĂRI, PROCESE, INTERDICȚII

5. OBSERVAȚII									
Tipul notării	Tip act	Nr. act / data	Emitent	Identificator entitate asociată	Imobil împrejmuit / neimprejmuit	Alte observații			
Se noteaza posesia faptica in favoarea lui	act normativ	7/13.03.1996	PARLAMENTUL ROMANIEI	574	neimprejmuit				
					Imobil contestat / necontestat				

Pagina nr. 16

Inregistrare sistematica UAT Goruia
Sectorul Cadastral nr. 31

Anul realizarii: 2024



REGISTRUL CADASTRAL AL IMOBILELOR

UAT Goruia

Zona necooperativizata (NCo)

Sector cadastral nr. 31

SPRE PUBLICARE

1. DESCRIEREA IMOBILULUI

Identificator teren	Adresa imobil	Nr. cadastral	Nr. CF	DATE TEREN				DATE CONSTRUCȚII				Nr. CF	Constr. cu acte (DANU)	
				Suprafața măsurată	Intravilan/extravilan (I/E)	Nr. top	Nr. tarla	Nr. parcelă	Categorie folosință	Suprafața parcelă	Identif. construcție			Cod grupă destinație
575	judet CARASSEVERIN, UAT Goruia, Cod postal 327226		80 GORUIA	2675	E	1544	-	-	A	2675				

2. PROPRIETATEA / POSESIA

Nume / Denumire	Titularul dreptului / posesiei		Data nașterii / CUI	Domiciliu / Sediul	Cota parte	Identif. entitate asociată	Cotă parte teren UJ	Mod de dobândire	Act juridic		Observații privitoare la proprietar
	Inițiala tatălui	Prenume							Tip act	Nr. act / data	
STEFAN		MIHAI	01.03.1958	judet CARASSEVERIN, UAT Goruia, loc. Goruia nr. 103, Cod Postal 327225	1/1	575			act normativ	7/13.03.1996	PARLAMENTUL ROMANIEI

3. SARCINI / DEZMEMBRĂMINTE

Nume / Denumire	Titular		Data nașterii / CUI	Domiciliu / Sediul	Tipul sarcinii sau al dezmembrămintelor dreptului de proprietate	Identif. entitate asociată	Cotă parte	Valoarea ipotecă	Tip monedă
	Inițiala tatălui	Prenume							

4. NOTĂRI, PROCESE, INTERDICȚII

Tipul notării	Tip act	Nr. act / data	Emitent	Identificator entitate asociată	Imobil împrejmuț / neîmprejmuț	5. OBSERVAȚII	
						Imobil contestat / necontestat	Alte observații
Se noteaza posesia faptica in favoarea lui	act normativ	7/13.03.1996	PARLAMENTUL ROMANIEI	575	neîmprejmuț		

Pagina nr. 17

Inregistrare sistematica UAT Goruia

Sectorul Cadastral nr. 31

Anul realizării: 2024

