

REGISTRUL CADASTRAL AL IMOBILELOR

Sector cadastral nr. 24
SPRE PUBLICAREUAT Goruia
Zonă cooperativizată (Co)
1. DESCRIEREA IMOBILULUI

DATE TEREN				DATE CONSTRUCȚII									
Identificator teren	Adresa imobil	Nr. cadastral	Nr. CF	Suprafața măsurată	Intravilan/ extravilan (I/E)	Nr. top	Nr. tarla	Nr. parte teren UI	Mod de dobândire	Tip act	Nr. act / data	Emitent	Observații privitoare la proprietar
576	Județ CARASSEVERIN, UAT Goruia, Cod postal 327226		214 GORUIA	1354	E	1553	-	-		act normativ	7/13.03.1996	PARLAMENTUL ROMÂNIEI	

2. PROPRIETATEA / POSESIA

Titularul dreptului / posesiei		Act juridic	
Nume / Denumire	Inițiala tatălui	Prenume	Observații privitoare la proprietar
LEPA		MARIOARA-LIDIA	
		Data nașterii / CUI	
		06.07.1993	
		Domiciliu / Sediu	
		Județ CARASSEVERIN, UAT Goruia, loc. Goruia nr. 183, Cod Postal 327225	
		Cota parte	
		1/1	
		Identif. entitate asociată	
		576	
		Cotă parte teren UI	
		Identif. entitate asociată	
		Tipul sarcinii sau al dezmembrămintelor dreptului de proprietate	
		Domiciliu / Sediu	
		Tip act	
		act normativ	
		Nr. act / data	
		7/13.03.1996	
		Emitent	
		PARLAMENTUL ROMÂNIEI	
		Identificator entitate asociată	
		576	
		Imobil împrejmuit / neimprejmuit	
		neimprejmuit	
		Alte observații	

3. SARCINI / DEZMEMBRĂMINTE

Titular		Act juridic	
Nume / Denumire	Inițiala tatălui	Prenume	Observații privitoare la proprietar
		Data nașterii / CUI	
		Domiciliu / Sediu	
		Tip act	
		Nr. act / data	
		Emitent	
		Identif. entitate asociată	
		Tipul sarcinii sau al dezmembrămintelor dreptului de proprietate	
		Domiciliu / Sediu	
		Tip act	
		Nr. act / data	
		Emitent	
		Identificator entitate asociată	
		Imobil contestat / necontestat	
		Alte observații	

4. NOTĂRI, PROCESE, INTERDICȚII

Titular		Act juridic	
Nume / Denumire	Inițiala tatălui	Prenume	Observații privitoare la proprietar
		Data nașterii / CUI	
		Domiciliu / Sediu	
		Tip act	
		Nr. act / data	
		Emitent	
		PARLAMENTUL ROMÂNIEI	
		Identificator entitate asociată	
		576	
		Imobil împrejmuit / neimprejmuit	
		neimprejmuit	
		Alte observații	

Pagina nr. 1

Inregistrare sistematică UAT Goruia
Sectorul Cadastral nr. 24
Anul realizării: 2024

REGISTRUL CADASTRAL AL IMOBILELOR

Sector cadastral nr. 24
SPRE PUBLICAREUAT Goruia
Zonă cooperativizată (Co)
1. DESCRIEREA IMOBILULUI

DATE TEREN				DATE CONSTRUCȚII												
Identificator teren	Adresa imobil	Nr. cadastral	Nr. CF	Suprafața măsurată	Intravilan/ extravilan (I/E)	Nr. top	Nr. tarla	Nr. parcele	Categorie folosință	Suprafața parcele	Identif. construcție	Cod grupă destinație	Suprafața construită	Nr. niveluri	Nr. CF	Constr. cu acte (DA/NU)
577	judet CARASSEVERIN, UAT Goruia, Cod postal 327226		214 GORUJA	4075	E	1553	-	-	A	4075						

2. PROPRIETATEA / POSESIA

Titularul dreptului / posesiei		Act juridic		Observații privitoare la proprietar	
Nume / Denumire	Inițiala tatălui	Prenume	Tip act	Nr. act / data	Emitent
MANDUTA		LENUTA-MARIA	act normativ	7/13.03.1996	PARLAMENTUL ROMANIEI

3. SARCINI / DEZMEMBRĂMINTE


Titular		Act juridic		Valoare ipotecă		Tip monedă	
Nume / Denumire	Inițiala tatălui	Prenume	Tip act	Nr. act / data	Emitent		

4. NOTĂRI, PROCESE, INTERDICȚII

Tipul notării		Tip act		Identificator entitate asociată		Cotă parte		Identif. entitate asociată		Imobil contestat / necontestat		Alte observații	
		Nr. act / data	Emitent	Identificator asociată	577	neimprijmuit	neimprijmuit	Imobil contestat / necontestat					
Se noteaza posesia faptica in favoarea lui		7/13.03.1996	PARLAMENTUL ROMANIEI	577									

5. OBSERVAȚII

Pagina nr. 2

Inregistrare sistematica UAT Goruia
Sectorul Cadastral nr. 24
Anul realizarii: 2024

REGISTRUL CADASTRAL AL IMOBILELOR

UAT Goruia

Zonă cooperativizată (Co)

1. DESCRIEREA IMOBILULUI

Sector cadastral nr. 24

SPRE PUBLICARE

DATE TEREN				DATE CONSTRUCȚII											
Identificator teren	Adresa imobil	Nr. cadastral	Nr. CF	Suprafața măsurată (I/E)	Nr. top	Nr. tarla	Nr. parcele	Categorie folosință	Suprafața parcelei	Identif. construcție	Cod grupă destinație	Suprafața construită	Nr. niveluri	Nr. CF	Constr. cu acte (DA/NU)
578	Județ CARASSEVERIN, UAT Goruia, Cod postal 327226		214 GORUIA	E	1553	-	-	A	3065						

2. PROPRIETATEA / POSESIA

Titularul dreptului / posesiei		Domiciliu / Sediu		Act juridic		Observații privitoare la proprietar	
Nume / Denumire	Inițiala tatălui / Prenume	Data nașterii / CUI	Cota parte	Identif. entitate asociată	Coță parte teren UJ		Mod de dobândire
DUDA	IANCU-GHEORGHE	12.03.1972	1/1	578		act normativ	7/13.03.1996 PARLAMENTUL ROMÂNIEI

3. SARCINI / DEZMEMBRĂMINTE

Titular		Tipul sarcinii sau al dezmembrămintelor dreptului de proprietate		Act juridic		Valoare ipotecă	Tip monedă		
Nume / Denumire	Inițiala tatălui / Prenume	Data nașterii / CUI	Domiciliu / Sediu	Identif. entitate asociată	Coță parte			Tip act	Nr. act / data

4. NOTĂRI, PROCESE, INTERDICȚII

Tipul notării		Identificator entitate asociată		5. OBSERVAȚII	
Tipul notării	Tip act	Nr. act / data	Identificator entitate asociată	Coță parte	Imobil contestat / necontestat
Se notează posesia faptică în favoarea lui	act normativ	7/13.03.1996	578		Imobil contestat / necontestat
				neimprijmuit	

Pagina nr. 3

Inregistrare sistematică UAT Goruia
Sectorul Cadastral nr. 24

Anul realizării: 2024



REGISTRUL CADASTRAL AL IMOBILELOR

UAT Goruia

Zonă cooperativizată (Co)

1. DESCRIEREA IMOBILULUI

Identificator teren	Adresa imobil	DATE TEREN										DATE CONSTRUCȚII				
		Nr. cadastral	Nr. CF	Suprafața măsurată	Intravilan/ extravilan (I/E)	Nr. top	Nr. tarla	Nr. parcelă	Categorie folosință	Suprafața parcelă	Identif. construcție	Cod grupă destinație	Suprafața construită	Nr. niveluri	Nr. CF	Constr. cu acte (DA/NU)
579	judet CARASSEVERIN, UAT Goruia, Cod postal 327226		214 GORUIA	8757	E	1553	-	-	A	8757						

2. PROPRIETATEA / POSESIA

Nume / Denumire	Data nașterii / CUI	Domiciliu / Sediu	Cota parte	Identif. entitate asociată	Cotă parte teren UJ	Mod de dobândire	Act juridic		Observații privitoare la proprietar
							Tip act	Nr. act / data	
UDU	24.06.1989	judet CARASSEVERIN, UAT Goruia, loc. Goruia nr. 136, Cod Postal 327225	1/1	579			act normativ	7/13.03.1996	PARLAMENTUL ROMANIEI

3. SARCINI / DEZMEMBRĂMINTE

Nume / Denumire	Data nașterii / CUI	Domiciliu / Sediu	Tipul sarcinii sau al dezmembrămintelor dreptului de proprietate	Identif. entitate asociată	Cotă parte	Act juridic		Valoare ipotecă	Tip monedă
						Tip act	Nr. act / data		

4. NOTĂRI, PROCESE, INTERDICȚII

Tipul notării	Tip act	Nr. act / data	Emitent	Identificator entitate asociată	Cotă parte	Imobil imprijmuit / neimprijmuit	5. OBSERVAȚII	
							Imobil contestat / necontestat	Alte observații
Se notează posesia faptică în favoarea lui	act normativ	7/13.03.1996	PARLAMENTUL ROMANIEI	579	neimprijmuit	Imobil contestat / necontestat		

Pagina nr. 4
 Inregistrare sistematică UAT Goruia
 Sectorul Cadastral nr. 24
 Anul realizării: 2024



REGISTRUL CADASTRAL AL IMOBILELOR

UAT Goruia

Zonă cooperativizată (Co)

1. DESCRIEREA IMOBILULUI

Sector cadastral nr. 24

SPRE PUBLICARE

Identificator teren	Adresa imobil	DATE TEREN					DATE CONSTRUCȚII							
		Nr. cadastral	Nr. CF	Suprafața măsurată (I/E)	Nr. top	Nr. tarla	Nr. parcele	Categorie folosință	Suprafața parcelei	Identif. construcție	Cod grupă destinație	Suprafața construită	Nr. niveluri	Nr. CF
580	judet CARASSEVERIN, UAT Goruia, Cod postal 327226		217 GORUIA	4003	E	1552	-	A	4003					

2. PROPRIETATEA / POSESIA *

Nume / Denumire	Titularul dreptului / posesiei		Data nașterii / CUI	Domiciliu / Sediu	Cota parte	Identif. entitate asociată	Cotă parte teren UJ	Mod de dobândire	Act juridic		Observații privitoare la proprietar
	Inițiala tatălui	Prenume							Tip act	Nr. act / data	
DUDA		IANCU-GHEORGHE	12.03.1972	judet CARASSEVERIN, UAT Goruia, loc. Goruia nr. 97, Cod Postal 327225	1/1	580			act normativ	7/13.03.1996	PARLAMENTUL ROMANIEI

3. SARCINI / DEZMEMBRĂMINTE

Nume / Denumire	Titular		Data nașterii / CUI	Domiciliu / Sediu	Tipul sarcinii sau al dezmembrămintelor dreptului de proprietate	Identif. entitate asociată	Cotă parte	Cotă parte teren UJ	Mod de dobândire	Act juridic		Valoare ipotecă	Tip monedă
	Inițiala tatălui	Prenume								Tip act	Nr. act / data		

4. NOTĂRI, PROCESE, INTERDICȚII

Tipul notării	Data nașterii / CUI	Nr. act / data	Emitent	Identificator entitate asociată	Cotă parte	Identif. entitate asociată	5. OBSERVAȚII	
							Tip act	Imobil împrejmuit / neimprejmuit
Se noteaza posesia faptica in favoarea lui	12.03.1972	7/13.03.1996	PARLAMENTUL ROMANIEI	580		580	act normativ	neimprejmuit
							Imobil contestat / necontestat	Alte observații

Pagina nr. 5

Inregistrare sistematica UAT Goruia

Sectorul Cadastral nr. 24

Anul realizarii: 2024



REGISTRUL CADASTRAL AL IMOBILELOR

UAT Goruia

Sector cadastral nr. 24

Zonă cooperativizată (Co)

SPRE PUBLICARE

1. DESCRIEREA IMOBILULUI

Identificator teren	Adresa imobil	Nr. cadastral	DATE TEREN				DATE CONSTRUCȚII								
			Nr. CF	Suprafața măsurată	Intravilan/extravilan (I/E)	Nr. top	Nr. tarla	Nr. parte parcelă	Categorie folosință	Suprafața parcelă	Identif. construcție	Cod grupă destinație	Suprafața construită	Nr. niveluri	Nr. CF
581	judet CARASSEVERIN, UAT Goruia, Cod postal 327225			2900	E		13		13/15	A	2900				

2. PROPRIETATEA / POSESIA

Nume / Denumire	Inițiala tatălui	Prenume	Data nașterii / CUI	Domiciliu / Sediul	Cota parte	Identif. entitate asociată	Colă parte teren UI	Mod de dobândire	Act juridic		Observații privitoare la proprietar
									Tip act	Nr. act / data	
CABLEA		ADRIAN	9999999999999	judet CARASSEVERIN, UAT Goruia, loc. Giurgiova nr. 103, Cod Postal 327225	1/1	581		Reconstituire	act administrativ	26585/23.08.1993	C.JPSDPAT CARAS-SEVERIN

3. SARCINI / DEZMEMBRĂMINTE

Nume / Denumire	Inițiala tatălui	Prenume	Data nașterii / CUI	Domiciliu / Sediul	Tipul sarcinii sau al dezmembrămintelor dreptului de proprietate	Colă parte	Identif. entitate asociată	Act juridic		Valoare ipotecă	Tip monedă
								Tip act	Nr. act / data		

4. NOTĂRI, PROCESE, INTERDICȚII

Tipul notării	Tip act	Nr. act / data	Emitent	Identificator entitate asociată	Imobil împrejmuit / neîmprejmuit	neîmprejmuit	Alte observații

5. OBSERVAȚII


Tipul notării	Tip act	Nr. act / data	Emitent	Identificator entitate asociată	Imobil împrejmuit / neîmprejmuit	neîmprejmuit	Alte observații

Pagina nr. 6

Inregistrare sistematica UAT Goruia

Sectorul Cadastral nr. 24

Anul realizării: 2024



REGISTRUL CADASTRAL AL IMOBILELOR

Sector cadastral nr. 24
SPRE PUBLICAREUAT Goruia
Zonă cooperativizată (Co)
1. DESCRIEREA IMOBILULUI

DATE TEREN										DATE CONSTRUCȚII						
Identificator teren	Adresa imobil	Nr. cadastral	Nr. CF	Suprafața măsurată	Intravilan/ extravilan (I/E)	Nr. top	Nr. tarla	Nr. parcea	Categorie folosință	Suprafața parcea	Identif. construcție	Cod grupă destinație	Suprafața construită	Nr. niveluri	Nr. CF	Constr. cu acte (DA/NU)
582	judet CARASSEVERIN, UAT Goruia, Cod postal 327225			7200	E		13	13/14	A	7200						

2. PROPRIETATEA / POSESIA

Titularul dreptului / posesiei		Data nașterii / CUI	Domiciliu / Sediul	Cota parte	Identif. entitate asociată	Cotă parte teren UI	Mod de dobândire	Act juridic		Observații privitoare la proprietar	
Nume / Denumire	Inițiala tatălui							Prenume	Tip act		Nr. act / data
COSMAT		9999999999999	judet CARASSEVERIN, UAT Goruia, loc. Giurgiova nr. 67, Cod Postal 327225	1/1	582		Reconstituire	act administrativ	26595/26.08.1993	CJPSDPAT CARAS-SEVERIN	DECEDAT

3. SARCINI / DEZMEMBRĂMINTE

Titular		Data nașterii / CUI	Domiciliu / Sediul	Tipul sarcinii sau al dezmembrămintelor dreptului de proprietate	Cotă parte	Identif. entitate asociată	Act juridic		Valoare ipotecă	Tip monedă
Nume / Denumire	Inițiala tatălui						Prenume	Tip act		

4. NOTĂRI, PROCESE, INTERDICȚII

5. OBSERVAȚII									
Tipul notării	Nr. act / data	Emitent	Identificator entitate asociată	Imobil împrejmuit / neimprejmuit	neimprejmuit	Alte observații			
				Imobil contestat / necontestat					
				neimprejmuit					

Pagina nr. 7

Inregistrare sistematica UAT Goruia

Sectorul Cadastral nr. 24

Anul realizării: 2024



REGISTRUL CADASTRAL AL IMOBILELOR

Sector cadastral nr. 24
SPRE PUBLICAREUAT Goruia
Zonă cooperativizată (Co)
1. DESCRIEREA IMOBILULUI

DATE TEREN										DATE CONSTRUCȚII						
Identificator teren	Adresa imobil	Nr. cadastral	Nr. CF	Suprafața măsurată	Intravilan/ extravilan (I/E)	Nr. top	Nr. tarla	Nr. parte parcelă	Categorie folosință	Suprafața parcelă	Identif. construcție	Cod grupă destinație	Suprafața construită	Nr. niveluri	Nr. CF	Constr. cu acte (DANU)
583	judet CARASSEVERIN, UAT Goruia, Cod postal 327225			4300	E		13	13/13	A	4300						

2. PROPRIETATEA / POSESIA

Titularul dreptului / posesiei		Data nașterii / CUI	Domiciliu / Sediul	Cota parte	Identif. entitate asociată	Cotă parte teren UI	Mod de dobândire	Act juridic		Observații privitoare la proprietar
Nume / Denumire	Inițiala tatălui							Prenume	Tip act	
MANCIU		99999999999999	judet CARASSEVERIN, UAT Goruia, loc. Giurgiova nr. 199, Cod Postal 327225	1/1	583		Reconstituire	act administrativ	26623/21.09.1993	C.JPSDPAT CARAS-SEVERIN

3. SARCINI / DEZMEMBRĂMINTE

Nume / Denumire	Titular		Data nașterii / CUI	Domiciliu / Sediul	Tipul sarcinii sau al dezmembrămintelor dreptului de proprietate	Cotă parte	Identif. entitate asociată	Act juridic		Valoare ipotecă	Tip monedă
	Inițiala tatălui	Prenume						Tip act	Nr. act / data		

4. NOTĂRI, PROCESE, INTERDICȚII

Tipul notării	Tip act	Nr. act / data	Emitent	5. OBSERVAȚII	
				Identificator entitate asociată	Imobil împrejmuț / neîmprejmuț
					neîmprejmuț

Pagina nr. 8

Inregistrare sistematica UAT Goruia
Sectorul Cadastral nr. 24
Anul realizării: 2024

REGISTRUL CADASTRAL AL IMOBILELOR

Sector cadastral nr. 24
SPRE PUBLICAREUAT Goruia
Zonă cooperativizată (Co)
1. DESCRIEREA IMOBILULUI

DATE TEREN										DATE CONSTRUCȚII						
Identificator teren	Adresa imobil	Nr. cadastral	Nr. CF	Suprafața măsurată	Intravilan/ extravilan (I/E)	Nr. top	Nr. tarla	Nr. parcea	Categorie folosință	Suprafața parcelei	Identif. construcție	Cod grupă destinație	Suprafața construită	Nr. niveluri	Nr. CF	Constr. cu acte (DA/NU)
584	judet CARASSEVERIN, UAT Goruia, Cod postal 327225			46103	E		-	-	F	46103						

2. PROPRIETATEA / POSESIA

Nume / Denumire	Titularul dreptului / posesiei		Data nașterii / CUI	Domiciliu / Sediu	Cota parte	Identif. entitate asociată	Colă parte teren UI	Mod de dobândire	Act juridic		Observații privitoare la proprietar
	Inițiala tatălui	Prenume							Tip act	Nr. act / data	
COMUNA GORUIA-DOMENIUL PUBLIC			3227416	judet CARASSEVERIN, UAT Goruia, loc. Goruia nr. 211, Cod Postal 327225	1/1	584		Lege	act normativ	532/24.07.2002	PARLAMENTUL ROMANIEI


3. SARCINI / DEZMEMBRĂMINTE

Nume / Denumire	Titular		Data nașterii / CUI	Domiciliu / Sediu	Tipul sarcinii sau al dezmembrămintelor dreptului de proprietate	Colă parte	Identif. entitate asociată	Act juridic		Valoare ipotecă	Tip monedă
	Inițiala tatălui	Prenume						Tip act	Nr. act / data		

4. NOTĂRI, PROCESE, INTERDICȚII

Tipul notării	Tip act	Nr. act / data	Emitent	Identificator entitate asociată	Imobil împrejmuit / neîmprejmuit	5. OBSERVAȚII	
						Imobil contestat / necontestat	Alte observații
					neîmprejmuit		

Pagina nr. 9

Inregistrare sistematică UAT Goruia
Sectorul Cadastral nr. 24
Anul realizării: 2024

REGISTRUL CADASTRAL AL IMOBILELOR

Sector cadastral nr. 24
SPRE PUBLICAREUAT Goruia
Zonă cooperativizată (Co)
1. DESCRIEREA IMOBILULUI

Identificator teren	Adresa imobil	DATE TEREN						DATE CONSTRUCȚII								
		Nr. cadastral	Nr. CF	Suprafața măsurată	Intravilan/ extravilan (I/E)	Nr. top	Nr. tarla	Nr. parcea	Categorie folosință	Suprafața parcele	Identif. construcție	Cod grupă destinație	Suprafața construită	Nr. niveluri	Nr. CF	Constr. cu acte (DA/NU)
585	judet CARASSEVERIN, UAT Goruia, Cod postal 327225			8700	E		13	13/12	A	8700						

2. PROPRIETATEA / POSESIA

Nume / Denumire	Inițiala tatălui	Prenume	Data nașterii / CUI	Domiciliu / Sediul	Cota parte	Identif. entitate asociată	Colă parte teren UI	Mod de dobândire	Act juridic		Observații privitoare la proprietar
									Tip act	Nr. act / data	
DACICA		PAVEL	9999999999999	judet CARASSEVERIN, UAT Goruia, loc. Giurgiova nr. 71, Cod Postal 327225	1/1	585		Reconstituire	act administrativ	26593/25.08.1993	CJPSPDPAT CARAS-SEVERIN

3. SARCINI / DEZMEMBRĂMINTE

Nume / Denumire	Inițiala tatălui	Prenume	Data nașterii / CUI	Domiciliu / Sediul	Tipul sarcinii sau al dezmembrămintelor dreptului de proprietate	Colă parte	Identif. entitate asociată	Act juridic		Valoare ipotecă	Tip monedă
								Tip act	Nr. act / data		

4. NOTĂRI, PROCESE, INTERDICȚII

Tipul notării	Tip act	Nr. act / data	Emitent	Identificator entitate asociată	Imobil împrejmuit / neîmprejmuit	neîmprejmuit	Alte observații

5. OBSERVAȚII


Tipul notării	Tip act	Nr. act / data	Emitent	Identificator entitate asociată	Imobil împrejmuit / neîmprejmuit	neîmprejmuit	Alte observații

Pagina nr. 10

Inregistrare sistematica UAT Goruia

Sectorul Cadastral nr. 24

Anul realizarii: 2024



REGISTRUL CADASTRAL AL IMOBILELOR

UAT Goruia

Zonă cooperativizată (Co)

1. DESCRIEREA IMOBILULUI

Sector cadastral nr. 24

SPRE PUBLICARE

DATE TEREN				DATE CONSTRUCȚII												
Identificator teren	Adresa imobil	Nr. cadastral	Nr. CF	Suprafața măsurată	Intravilan/ extravilan (I/E)	Nr. top	Nr. tarla	Nr. parcea	Categorie folosință	Suprafața parcele	Identif. construcție	Cod grupă destinație	Suprafața construită	Nr. niveluri	Nr. CF	Constr. cu acte (DA/NU)
586	judet CARASSEVERIN, UAT Goruia, Cod postal 327225			4400	E		13	13/11	A	4400						

2. PROPRIETATEA / POSESIA

Nume / Denumire	Titularul dreptului / posesiei		Data nașterii / CUI	Domiciliu / Sediul	Cota parte	Identif. entitate asociată	Cotă parte teren UI	Mod de dobândire	Act juridic		Observații privitoare la proprietar
	Inițiala tatălui	Prenume							Tip act	Nr. act / data	
PASULE		MARIA	9999999999999	judet CARASSEVERIN, UAT Goruia, loc. Giurgiova nr. 195, Cod Postal 327225	1/1	586		Reconstituire	act administrativ	26622/21.09.1993	CJPSDPAT CARAS-SEVERIN

3. SARCINI / DEZMEMBRĂMINTE

Nume / Denumire	Titular		Data nașterii / CUI	Domiciliu / Sediul	Tipul sarcinii sau al dezmembrămintelor dreptului de proprietate	Cotă parte	Identif. entitate asociată	Act juridic		Valoare ipotecă	Tip monedă
	Inițiala tatălui	Prenume						Tip act	Nr. act / data		

4. NOTĂRI, PROCESE, INTERDICȚII


Tipul notării	Tip act	Nr. act / data	Emitent	Identificator entitate asociată	Imobil impregmuit / neimpregmuit	5. OBSERVAȚII	
						Imobil contestat / necontestat	Alte observații
					neimpregmuit		

Pagina nr. 11

Inregistrare sistematica UAT Goruia

Sectorul Cadastral nr. 24

Anul realizării: 2024



REGISTRUL CADASTRAL AL IMOBILELOR

Sector cadastral nr. 24
SPRE PUBLICARE

UAT Goruia

Zonă cooperativizată (Co)

1. DESCRIEREA IMOBILULUI

Identificator teren	Adresa imobil	Nr. cadastral	DATE TEREN				DATE CONSTRUCȚII				Nr. CF	Constr. cu acte (D/ANU)	
			Nr. CF	Suprafața măsurată	Intravilan/extravilan (I/E)	Nr. top	Nr. tarla	Nr. parcelă	Categorie folosință	Suprafața parcelă			Identif. construcție
587	judet CARASSEVERIN, UAT Goruia, Cod postal 327225			5800	E		13	13/10	A	5800			

2. PROPRIETATEA / POSESIA

Nume / Denumire	Inițiala tatălui	Prenume	Data nașterii / CUI	Domiciliu / Sediul	Cota parte	Identif. entitate asociată	Cotă parte teren UI	Mod de dobândire	Act juridic		Observații privitoare la proprietar
									Tip act	Nr. act / data	
CRAGUIA		MARIA	9999999999999	judet CARASSEVERIN, UAT Goruia, loc. Giurgiova nr. 50, Cod Postal 327225	1/1	587		Reconstituire	act administrativ	26601/01.09.1993	CJPSDPAT CARAS-SEVERIN


3. SARCINI / DEZMEMBRĂMINTE

Nume / Denumire	Inițiala tatălui	Prenume	Data nașterii / CUI	Domiciliu / Sediul	Tipul sarcinii sau al dezmembrămintelor dreptului de proprietate	Cotă parte	Identif. entitate asociată	Act juridic		Valoare ipotecă	Tip monedă
								Tip act	Nr. act / data		

4. NOTĂRI, PROCESE, INTERDICȚII

Tipul notării	Tip act	Nr. act / data	Emitent	Identificator entitate asociată	Imobil împrejmuit / neimprejmuit	5. OBSERVAȚII	
						Imobil contestat / necontestat	Alte observații
					neimprejmuit	neimprejmuit	

Pagina nr. 12
Inregistrare sistematica UAT Goruia
Sectorul Cadastral nr. 24
Anul realizarii: 2024



REGISTRUL CADASTRAL AL IMOBILELOR

UAT Goruia

Zonă cooperativizată (Co)

1. DESCRIEREA IMOBILULUI

Sector cadastral nr. 24

SPRE PUBLICARE

DATE TEREN				DATE CONSTRUCȚII												
Identificator teren	Adresa imobil	Nr. cadastral	Nr. CF	Suprafața măsurată	Intravilan/extravilan (I/E)	Nr. top	Nr. tarla	Nr. parte parcelă	Categorie folosință	Suprafața parcelei	Identif. construcție	Cod grupă destinație	Suprafața construită	Nr. niveluri	Nr. CF	Constr. cu acele (D/ANU)
588	judet CARASSEVERIN, UAT Goruia, Cod postal 327225			5800	E		13	13/9	A	5800						

2. PROPRIETATEA / POSESIA

Nume / Denumire	Titularul dreptului / posesiei		Data nașterii / CUI	Domiciliu / Sediul	Cota parte	Identif. entitate asociată	Cotă parte teren UI	Mod de dobândire	Reconstituire	Tip act	Nr. act / data	Emitent	Observații privitoare la proprietar
	Inițiala tatălui	Prenume											
GIURA		PETRU	9999999999999	judet CARASSEVERIN, UAT Goruia, loc. Giurgiova nr. 86, Cod Postal 327225	1/1	588				act administrativ	26583/23.08.1993	CJPSDPAT CARAS-SEVERIN	

3. SARCINI / DEZMEMBRĂMINTE

Nume / Denumire	Titular		Data nașterii / CUI	Domiciliu / Sediul	Tipul sarcinii sau al dezmembrămintelor dreptului de proprietate	Cotă parte	Identif. entitate asociată	Valoare ipotecă	Tip monedă
	Inițiala tatălui	Prenume							

4. NOTĂRI, PROCESE, INTERDICȚII

Tipul notării	Tip act	Nr. act / data	Emitent	Identificator entitate asociată	Imobil impregmuit / neimpregmuit	neimpregmuit	Alte observații

5. OBSERVAȚII

Pagina nr. 13

Inregistrare sistematica UAT Goruia

Sectorul Cadastral nr. 24

Anul realizării: 2024



REGISTRUL CADASTRAL AL IMOBILELOR

Sector cadastral nr. 24
SPRE PUBLICAREUAT Goruia
Zonă cooperativizată (Co)
1. DESCRIEREA IMOBILULUI

Identificator teren	Adresa imobil	Nr. cadastral	DATE TEREN				DATE CONSTRUCȚII								
			Nr. CF	Suprafața măsurată	Intravilan/extravilan (I/E)	Nr. top	Nr. tarla	Nr. parcea	Categorie folosință	Suprafața parcea	Identif. construcție	Cod grupă destinație	Suprafața construită	Nr. niveluri	Nr. CF
589	judet CARASSEVERIN, UAT Goruia, Cod postal 327225			4300	E		13		13/7	A	4300				

2. PROPRIETATEA / POSESIA


Nume / Denumire	Inițiala tatălui	Prenume	Data nașterii / CUI	Domiciliu / Sediul	Cota parte	Identif. entitate asociată	Cotă parte teren UI	Mod de dobândire	Act juridic		Observații privitoare la proprietar
									Tip act	Nr. act / data	
BAIAS		NINA-NORICA	9999999999999	judet CARASSEVERIN, UAT Goruia, loc. Giurgiova nr. 182, Cod Postal 327225	1/1	589		Reconstituire	act administrativ	26662/08.10.1993	CJPSDPAT CARAS-SEVERIN

3. SARCINI / DEZMEMBRĂMINTE

Nume / Denumire	Inițiala tatălui	Prenume	Data nașterii / CUI	Domiciliu / Sediul	Tipul sarcinii sau al dezmembrămintelor dreptului de proprietate	Cotă parte	Identif. entitate asociată	Act juridic		Valoare ipotecă	Tip monedă
								Tip act	Nr. act / data		

4. NOTĂRI, PROCESE, INTERDICȚII

Tipul notării	Tip act	Nr. act / data	Emitent	Identificator entitate asociată	Imobil împrejmuit / neîmprejmuit	5. OBSERVAȚII	
						Imobil contestat / necontestat	Alte observații
					neîmprejmuit	neîmprejmuit	

Pagina nr. 14
Inregistrare sistematica UAT Goruia
Sectorul Cadastral nr. 24
Anul realizarii: 2024

REGISTRUL CADASTRAL AL IMOBILELOR

Sector cadastral nr. 24
SPRE PUBLICAREUAT Goruia
Zonă cooperativizată (Co)
1. DESCRIEREA IMOBILULUI

DATE TEREN										DATE CONSTRUCȚII						
Identificator teren	Adresa imobil	Nr. cadastral	Nr. CF	Suprafața măsurată	Intravilan/ extravilan (I/E)	Nr. top	Nr. tarla	Nr. parcelă	Categorie folosință	Suprafața parcelei	Identif. construcție	Cod grupă destinație	Suprafața construită	Nr. niveluri	Nr. CF	Constr. cu acte (DANU)
590	judet CARASSEVERIN, UAT Goruia, Cod postal 327225			5800	E		13	13/8	A	5800						

2. PROPRIETATEA / POSESIA

Titularul dreptului / posesiei		Data nașterii / CUI	Domiciliu / Sediul	Cota parte	Identif. entitate asociată	Cotă parte teren UI	Mod de dobândire	Act juridic		Observații privitoare la proprietar
Nume / Denumire	Inițiala tatălui							Prenume	Tip act	
PANA		09.08.1949	judet CARASSEVERIN, UAT Goruia, loc. Giurgiova nr. 85, Cod Postal 327225	1/1	590		Sucesiune	act notarial	9/15.02.2021	BNI FAUR OANA-MARIA


3. SARCINI / DEZMEMBRĂMINTE

Titular		Data nașterii / CUI	Domiciliu / Sediul	Tipul sarcinii sau al dezmembrămintelor dreptului de proprietate	Cotă parte	Identif. entitate asociată	Act juridic		Valoare ipotecă	Tip monedă
Nume / Denumire	Inițiala tatălui						Prenume	Tip act		

4. NOTĂRI, PROCESE, INTERDICȚII

5. OBSERVAȚII									
Tipul notării	Nr. act / data	Emitent	Identificator entitate asociată	Imobil împrejmuit / neimprejmuit	neimprejmuit	Alte observații			
				Imobil contestat / necontestat					
				neimprejmuit					

Pagina nr. 15

Inregistrare sistematica UAT Goruia
Sectorul Cadastral nr. 24
Anul realizarii: 2024

REGISTRUL CADASTRAL AL IMOBILELOR

Sector cadastral nr. 24
SPRE PUBLICAREUAT Goruia
Zonă cooperativizată (Co)
1. DESCRIEREA IMOBILULUI

DATE TEREN										DATE CONSTRUCȚII						
Identificator teren	Adresa imobil	Nr. cadastral	Nr. CF	Suprafața măsurată	Intravilan/ extravilan (I/E)	Nr. top	Nr. tarla	Nr. parte parcelă	Categorie folosință	Suprafața parcelei	Identif. construcție	Cod grupă destinație	Suprafața construită	Nr. niveluri	Nr. CF	Constr. cu acte (D/ANU)
591	judet CARASSEVERIN, UAT Goruia, Cod postal 327225			1400	E		13	13/6	A	1400						

2. PROPRIETATEA / POSESIA

Titularul dreptului / posesiei		Domiciliu / Sediul		Cota parte	Identif. entitate asociată	Cotă parte teren UI	Mod de dobândire	Tip act	Act juridic Nr. act / data	Observații privitoare la proprietar
Nume / Denumire	Inițiala tatălui	Prenume	Data nașterii / CUI							
STOIA		MARIA	99999999999999	1/1	591		Reconstituire	act administrativ	26614/16.09.1993	DECEDAT


3. SARCINI / DEZMEMBRĂMINTE

Titular		Domiciliu / Sediul	Tipul sarcinii sau al dezmembrămintelor dreptului de proprietate	Cotă parte	Identif. entitate asociată	Valoare ipotecă	Tip monedă
Nume / Denumire	Inițiala tatălui						

4. NOTĂRI, PROCESE, INTERDICȚII

Tipul notării	Tip act	Nr. act / data	Emitent	Identificator entitate asociată	Imobil împrejmuit / neimprejmuit	neimprejmuit	Alte observații

Pagina nr. 16

Inregistrare sistematica UAT Goruia
Sectorul Cadastral nr. 24
Anul realizarii: 2024

REGISTRUL CADASTRAL AL IMOBILELOR

Sector cadastral nr. 24
SPRE PUBLICAREUAT Goruia
Zonă cooperativizată (Co)
1. DESCRIEREA IMOBILULUI

		DATE TEREN						DATE CONSTRUCȚII								
Identificator teren	Adresa imobil	Nr. cadastral	Nr. CF	Suprafața măsurată	Intravilan/ extravilan (I/E)	Nr. top	Nr. tarla	Nr. parțelă	Categorie folosință	Suprafața parțelă	Identif. construcție	Cod grupă destinație	Suprafața construită	Nr. niveluri	Nr. CF	Constr. cu acte (DA/NU)
592	judet CARASSEVERIN, UAT Goruia, Cod postal 327225			2900	E		13	13/5	A	2900						

2. PROPRIETATEA / POSESIA

Nume / Denumire	Titularul dreptului / posesiei		Data nașterii / CUI	Domiciliu / Sediul	Cota parte	Identif. entitate asociată	Cotă parte teren UI	Mod de dobândire	Tip act	Nr. act / data	Emitent	Observații privitoare la proprietar
	Inițiala tatălui	Prenume										
MANCIU		ALEXA	9999999999999	judet CARASSEVERIN, UAT Goruia, loc. Giurgiova nr. 142, Cod Postal 327225	1/1	592		Reconstituire	act administrativ	26647/28.09.1993	CJPSDPAT CARAS-SEVERIN	

3. SARCINI / DEZMEMBRĂMINTE


Nume / Denumire	Titular		Data nașterii / CUI	Domiciliu / Sediul	Tipul sarcinii sau al dezmembrămintelor dreptului de proprietate	Cotă parte	Identif. entitate asociată	Act juridic	Valoare ipotecă	Tip monedă
	Inițiala tatălui	Prenume								

4. NOTĂRI, PROCESE, INTERDICȚII

Tipul notării	Tip act	Nr. act / data	Emitent	Identificator entitate asociată	Imobil împrejmuit / neimprejmuit	Alte observații
					neimprejmuit	

5. OBSERVAȚII

Pagina nr. 17

Inregistrare sistematica UAT Goruia
Sectorul Cadastral nr. 24
Anul realizării: 2024

REGISTRUL CADASTRAL AL IMOBILELOR

Sector cadastral nr. 24
SPRE PUBLICAREUAT Goruia
Zonă cooperativizată (Co)
1. DESCRIEREA IMOBILULUI

DATE TEREN										DATE CONSTRUCȚII						
Identificator teren	Adresa imobil	Nr. cadastral	Nr. CF	Suprafața măsurată	Intravilan/ extravilan (I/E)	Nr. top	Nr. tarla	Nr. parte parcelă	Categorie folosință	Suprafața parcelă	Identif. construcție	Cod grupă destinație	Suprafața construită	Nr. niveluri	Nr. CF	Constr. cu acte (DA/NU)
593	judet CARASSEVERIN, UAT Goruia, Cod postal 327225			2900	E		13	13/4	A	2900						

2. PROPRIETATEA / POSESIA


Nume / Denumire	Titularul dreptului / posesiei		Data nașterii / CUI	Domiciliu / Sediul	Cota parte	Identif. entitate asociată	Cotă parte teren UI	Mod de dobândire	Act juridic		Observații privitoare la proprietar
	Inițiala tatălui	Prenume							Tip act	Nr. act / data	
PLESCAN		AURICA	99999999999999	judet CARASSEVERIN, UAT Goruia, loc. Giurgiova nr. 200, Cod Postal 327225	1/1	593		Reconstituire	act administrativ	26612/16.09.1993	CJPSDPAT CARAS-SEVERIN

3. SARCINI / DEZMEMBRĂMINTE

Nume / Denumire	Titular		Data nașterii / CUI	Domiciliu / Sediul	Tipul sarcinii sau al dezmembrămintelor dreptului de proprietate	Cotă parte	Identif. entitate asociată	Act juridic		Valoare ipotecă	Tip monedă
	Inițiala tatălui	Prenume						Tip act	Nr. act / data		

4. NOTĂRI, PROCESE, INTERDICȚII

Tipul notării	Tip act	Nr. act / data	Emitent	Identificator entitate asociată	Imobil împrejmuit / neimprejmuit	5. OBSERVAȚII	
						Imobil contestat / necontestat	Alte observații
					neimprejmuit		

Pagina nr. 18
Inregistrare sistematica UAT Goruia
Sectorul Cadastral nr. 24
Anul realizarii: 2024

REGISTRUL CADASTRAL AL IMOBILELOR

UAT Goruia

Zonă cooperativizată (Co)

1. DESCRIEREA IMOBILULUI

Sector cadastral nr. 24

SPRE PUBLICARE

DATE TEREN										DATE CONSTRUCȚII						
Identificator teren	Adresa imobil	Nr. cadastral	Nr. CF	Suprafața măsurată	Intravilan/extravilan (I/E)	Nr. top	Nr. tarla	Nr. parte parcelă	Categorie folosință	Suprafața parcelă	Identif. construcție	Cod grupă destinație	Suprafața construită	Nr. niveluri	Nr. CF	Constr. cu acte (DA/NU)
594	judet CARASSEVERIN, UAT Goruia, Cod postal 327225			2900	E		13	13/3	A	2900						

2. PROPRIETATEA / POSESIA

Titularul dreptului / posesiei		Data nașterii / CUI	Domiciliu / Sediul	Cota parte	Identif. entitate asociată	Cotă parte teren UI	Mod de dobândire	Act juridic			Observații privitoare la proprietar
Nume / Denumire	Inițiala tatălui							Prenume	Tip act	Nr. act / data	
IVASCU		9999999999999	judet CARASSEVERIN, UAT Goruia, loc. Giurgiova nr. 125, Cod Postal 327225	1/1	594		Reconstituire	act administrativ	26580/23.08.1993	CJPSDPAT CARAS-SEVERIN	DECEDAT

3. SARCINI / DEZMEMBRĂMINTE

Titular		Data nașterii / CUI	Domiciliu / Sediul	Tipul sarcinii sau al dezmembrămintelor dreptului de proprietate	Cotă parte	Identif. entitate asociată	Act juridic			Valoare ipotecă	Tip monedă
Nume / Denumire	Inițiala tatălui						Prenume	Tip act	Nr. act / data		

4. NOTĂRI, PROCESE, INTERDICȚII

5. OBSERVAȚII									
Tipul notării	Tip act	Nr. act / data	Emitent	Identificator entitate asociată	Imobil împrejmuit / neimprejmuit	neimprejmuit	Alte observații		
					Imobil contestat / necontestat				
						neimprejmuit			

Pagina nr. 19

Inregistrare sistematica UAT Goruia

Sectorul Cadastral nr. 24

Anul realizarii: 2024



REGISTRUL CADASTRAL AL IMOBILELOR

UAT Goruia

Zonă cooperativizată (Co)

1. DESCRIEREA IMOBILULUI

Sector cadastral nr. 24

SPRE PUBLICARE

DATE TEREN										DATE CONSTRUCȚII						
Identificator teren	Adresa imobil	Nr. cadastral	Nr. CF	Suprafața măsurată	Intravilan/extravilan (I/E)	Nr. top	Nr. tarla	Nr. parte parcelă	Categorie folosință	Suprafața parcelă	Identif. construcție	Cod grupă destinație	Suprafața construită	Nr. niveluri	Nr. CF	Constr. cu acte (DA/NU)
595	judet CARASSEVERIN, UAT Goruia, Cod postal 327225			2900	E		13	13/2	A	2900						

2. PROPRIETATEA / POSESIA

Titularul dreptului / posesiei		Data nașterii / CUI	Domiciliu / Sediu	Cota parte	Identif. entitate asociată	Colă parte teren UI	Mod de dobândire	Act juridic		Observații privitoare la proprietar
Nume / Denumire	Inițiala tatălui							Prenume	Tip act	
ALMAJAN		9999999999999	judet CARASSEVERIN, UAT Goruia, loc. Giurgiova nr. 176, Cod Postal 327225	1/1	595		Reconstituire	act administrativ	26619/20.09.1993	CJPSDPAT CARAS-SEVERIN

3. SARCINI / DEZMEMBRĂMINTE

Nume / Denumire	Titular		Data nașterii / CUI	Domiciliu / Sediu	Tipul sarcinii sau al dezmembrămintelor dreptului de proprietate	Colă parte	Identif. entitate asociată	Act juridic		Valoare ipotecă	Tip monedă
	Inițiala tatălui	Prenume						Tip act	Nr. act / data		

4. NOTĂRI, PROCESE, INTERDICȚII

Tipul notării	Tip act	Nr. act / data	Emitent	Identificator entitate asociată	Imobil împrejmuit / neîmprejmuit	5. OBSERVAȚII	
						Imobil contestat / necontestat	Alte observații
					neîmprejmuit		

Pagina nr. 20
 Inregistrare sistematica UAT Goruia
 Sectorul Cadastral nr. 24
 Anul realizării: 2024



REGISTRUL CADASTRAL AL IMOBILELOR

Sector cadastral nr. 24
SPRE PUBLICAREUAT Goruia
Zonă cooperativizată (Co)
1. DESCRIEREA IMOBILULUI

DATE TEREN				DATE CONSTRUCȚII												
Identificator teren	Adresa imobil	Nr. cadastral	Nr. CF	Suprafața măsurată	Intravilan/ extravilan (I/E)	Nr. top	Nr. tarla	Nr. parte parcea	Categorie folosință	Suprafața parcele	Identif. construcție	Cod grupă destinație	Suprafața construită	Nr. niveluri	Nr. CF	Constr. cu acte (D/ANU)
596	judet CARASSEVERIN, UAT Goruia, Cod postal 327225			18100	E		13	1/a	F	18100						

2. PROPRIETATEA / POSESIA

Titularul dreptului / posesiei		Data nașterii / CUI	Domiciliu / Sediul	Cota parte	Identif. entitate asociată	Colă parte teren UI	Mod de dobândire	Act juridic		Observații privitoare la proprietar
Nume / Denumire	Inițiala tatălui							Prenume	Tip act	
PAROHIA ORTODOXA GIURGIOVA		2642341	judet CARASSEVERIN, UAT Goruia, loc. Giurgiova nr. 1, Cod Postal 327225	1/1	596		Reconstituire	act administrativ	26555/16.12.2002	C.JPSDPAT CARAS-SEVERIN

3. SARCINI / DEZMEMBRĂMINTE

Nume / Denumire	Titular		Data nașterii / CUI	Tipul sarcinii sau al dezmembrămintelor dreptului de proprietate	Colă parte	Identif. entitate asociată	Act juridic		Valoare ipotecă	Tip monedă
	Inițiala tatălui	Prenume					Tip act	Nr. act / data		

4. NOTĂRI, PROCESE, INTERDICȚII

Tipul notării	Tip act	Nr. act / data	Emitent	Identificator entitate asociată	Imobil împrejmuit / neimprejmuit	5. OBSERVAȚII	
						Imobil contestat / necontestat	Alte observații
					neimprejmuit		

Pagina nr. 21
Inregistrare sistematica UAT Goruia
Sectorul Cadastral nr. 24
Anul realizarii: 2024

REGISTRUL CADASTRAL AL IMOBILELOR

UAT Goruia

Zonă cooperativizată (Co)

1. DESCRIEREA IMOBILULUI

Sector cadastral nr. 24

SPRE PUBLICARE

DATE TEREN										DATE CONSTRUCȚII						
Identificator teren	Adresa imobil	Nr. cadastral	Nr. CF	Suprafața măsurată	Intravilan/ extravilan (I/E)	Nr. top	Nr. tarla	Nr. parțelă	Categorie folosință	Suprafața parțelă	Identif. construcție	Cod grupă destinație	Suprafața construită	Nr. niveluri	Nr. CF	Constr. cu acte (DA/NU)
597	judet CARASSEVERIN, UAT Goruia, Cod postal 327225			13999	E		-	-	F	13999						

2. PROPRIETATEA / POSESIA

Nume / Denumire	Titularul dreptului / posesiei		Data nașterii / CUI	Domiciliu / Sediul	Cota parte	Identif. entitate asociată	Cota parte teren UI	Mod de dobândire	Act juridic		Observații privitoare la proprietar	
	Inițiala tatălui	Prenume							Tip act	Nr. act / data		Emitent
COMUNA GORUIA			3227416	judet CARASSEVERIN, UAT Goruia, loc. Goruia nr. 211, Cod Postal 327225	1/1	597		Lege	act normativ	7/13.03.1996	PARLAMENTUL ROMANIEI	proprietar neidentificat

3. SARCINI / DEZMEMBRĂMINTE

Nume / Denumire	Titular		Data nașterii / CUI	Domiciliu / Sediul	Tipul sarcinii sau al dezmembrămintelor dreptului de proprietate	Cota parte	Identif. entitate asociată	Act juridic		Valoare ipotecă	Tip monedă
	Inițiala tatălui	Prenume						Tip act	Nr. act / data		

4. NOTĂRI, PROCESE, INTERDICȚII


Tipul notării	Tip act	Nr. act / data	Emitent	Identificator entitate asociată	Cota parte	Identif. entitate asociată	5. OBSERVAȚII	
							Imobil împrejmuit / neîmprejmuit	Alte observații
							Imobil contestat / necontestat	
							neîmprejmuit	

Pagina nr. 22

Inregistrare sistematică UAT Goruia

Sectorul Cadastral nr. 24

Anul realizării: 2024



REGISTRUL CADASTRAL AL IMOBILELOR

Sector cadastral nr. 24
SPRE PUBLICARE

UAT Goruia

Zonă cooperativizată (Co)

1. DESCRIEREA IMOBILULUI

DATE TEREN				DATE CONSTRUCȚII												
Identificator teren	Adresa imobil	Nr. cadastral	Nr. CF	Suprafața măsurată	Intravilan/ extravilan (I/E)	Nr. top	Nr. tarla	Nr. parte parcelă	Categorie folosință	Suprafața parcelă	Identif. construcție	Cod grupă destinație	Suprafața construită	Nr. niveluri	Nr. CF	Constr. cu acte (DA/NU)
598	judet CARASSEVERIN, UAT Goruia, Cod postal 327225			3729	E		-	-	F	3729						

2. PROPRIETATEA / POSESIA

Nume / Denumire	Titularul dreptului / posesiei		Data nașterii / CUI	Domiciliu / Sediul	Cota parte	Identif. entitate asociată	Cotă parte teren UI	Mod de dobândire	Act juridic	Observații privitoare la proprietar
	Inițiala tatălui	Prenume								
COMUNA GORUIA			3227416	judet CARASSEVERIN, UAT Goruia, loc. Goruia nr. 211, Cod Postal 327225	1/1	598		Lege	7/13.03.1996 Tip act act normativ	PARLAMENTUL ROMANIEI proprietar neidentificat

3. SARCINI / DEZMEMBRĂMINTE

Nume / Denumire	Titular		Data nașterii / CUI	Domiciliu / Sediul	Tipul sarcinii sau al dezmembrămintelor dreptului de proprietate	Identif. entitate asociată	Cotă parte	Act juridic	Valoare ipotecă	Tip monedă
	Inițiala tatălui	Prenume								

4. NOTĂRI, PROCESE, INTERDICȚII

Tipul notării	Tip act	Nr. act / data	Emitent	5. OBSERVAȚII	
				Identificator entitate asociată	Imobil împrejmuit / neimprejmuit
					Imobil contestat / necontestat
					neimprejmuit

Pagina nr. 23

Inregistrare sistematica UAT Goruia

Sectorul Cadastral nr. 24

Anul realizării: 2024



REGISTRUL CADASTRAL AL IMOBILELOR

UAT Goruia

Zonă cooperativizată (Co)

1. DESCRIEREA IMOBILULUI

Identificator teren	Adresa imobil	Nr. cadastral	DATE TEREN				DATE CONSTRUCȚII								
			Nr. CF	Suprafața măsurată (I/E)	Intravilan/extravilan (I/E)	Nr. top	Nr. tarla	Nr. parcelă	Categorie folosință	Suprafața parcelă	Identif. construcție	Cod grupă destinație	Suprafața construită	Nr. niveluri	Nr. CF
599	Judet CARASSEVERIN, UAT Goruia, Cod postal 327225			5800	E		10	10/2	A	5800					

2. PROPRIETATEA / POSESIA


Nume / Denumire	Inițiala tatălui	Prenume	Data nașterii / CUI	Domiciliu / Sediul	Cota parte	Identif. entitate asociată	Cotă parte teren UI	Mod de dobândire	Act juridic		Observații privitoare la proprietar
									Tip act	Nr. act / data	
TATARU		GHEORGHE	99999999999999	Judet CARASSEVERIN, UAT Goruia, loc. Giurgiova nr. 169, Cod Postal 327225	1/1	599		Reconstituire	act administrativ	26651/05.10.1993	CJPSDPAT CARAS-SEVERIN

3. SARCINI / DEZMEMBRĂMINTE

Nume / Denumire	Inițiala tatălui	Prenume	Data nașterii / CUI	Domiciliu / Sediul	Tipul sarcinii sau al dezmembrămintelor dreptului de proprietate	Identif. entitate asociată	Cotă parte	Act juridic	Valoare ipotecă	Tip monedă

4. NOTĂRI, PROCESE, INTERDICȚII

Tipul notării	Tip act	Nr. act / data	Emitent	Identificator entitate asociată	Imobil împrejmuț / neîmprejmuț	5. OBSERVAȚII	
						Imobil contestat / necontestat	Alte observații
					neîmprejmuț		



Pagina nr. 24
 Inregistrare sistematica UAT Goruia
 Sectorul Cadastral nr. 24
 Anul realizarii: 2024

REGISTRUL CADASTRAL AL IMOBILELOR

UAT Goruia
Zonă cooperativizată (Co)
1. DESCRIEREA IMOBILULUI

Sector cadastral nr. 24
SPRE PUBLICARE

DATE TEREN				DATE CONSTRUCȚII									
Identificator teren	Adresa imobil	Nr. cadastral	Nr. CF	Suprafața măsurată	Intravilan/ extravilan (I/E)	Nr. top	Nr. țaria	Nr. parte teren UI	Mod de dobândire	Tip act	Nr. act / data	Emitent	Observații privitoare la proprietar
600	judet CARASSEVERIN, UAT Goruia, Cod postal 327225			2900	E		10	10/3	A	act administrativ	26631/21.09.1993	CJPSPAT CARAS-SEVERIN	

2. PROPRIETATEA / POSESIA

Titularul dreptului / posesiei		Domiciliu / Sediul		Cota parte		Identif. entitate asociată		Cotă parte teren UI		Mod de dobândire		Tip act		Act juridic		Observații privitoare la proprietar	
Nume / Denumire	Inițiala tatălui	Prenume	Data nașterii / CUI	Domiciliu / Sediul	Cota parte	Identif. entitate asociată	Cotă parte teren UI	Identif. entitate asociată	Cotă parte teren UI	Mod de dobândire	Tip act	Nr. act / data	Emitent	Observații privitoare la proprietar			
RADICI		PAVEL	24.12.1943	judet CARASSEVERIN, UAT Goruia, loc. Giurgiova nr. 76, Cod Postal 327225	1/1	600		Reconstituire		Reconstituire	act administrativ	26631/21.09.1993	CJPSPAT CARAS-SEVERIN				
MOLIN		MARIA	9999999999999	judet CARASSEVERIN, UAT Goruia, loc. Giurgiova nr. 76, Cod Postal 327225				Reconstituire		Reconstituire	act administrativ	26631/21.09.1993	CJPSPAT CARAS-SEVERIN				


3. SARCINI / DEZMEMBRĂMINTE

Titular		Domiciliu / Sediul		Tipul sarcinii sau al dezmembrămintelor dreptului de proprietate		Identif. entitate asociată		Cotă parte		Act juridic		Valoare ipotecă		Tip monedă	
Nume / Denumire	Inițiala tatălui	Prenume	Data nașterii / CUI	Domiciliu / Sediul	Identificator entitate asociată	Identif. entitate asociată	Cotă parte	Identif. entitate asociată	Cotă parte	Tip act	Nr. act / data	Emitent	Valoare ipotecă	Tip monedă	

4. NOTĂRI, PROCESE, INTERDICȚII

Tipul notării		Identificator entitate asociată		Imobil împrejmuit / neimprejmuit		Alte observații	
Tipul notării	Tip act	Nr. act / data	Identificator entitate asociată	Imobil împrejmuit / neimprejmuit	Alte observații		
				neimprejmuit			

Pagina nr. 25
Inregistrare sistematica UAT Goruia
Sectorul Cadastral nr. 24
Anul realizarii: 2024



REGISTRUL CADASTRAL AL IMOBILELOR

Sector cadastral nr. 24
SPRE PUBLICAREUAT Goruia
Zonă cooperativizată (Co)

1. DESCRIEREA IMOBILULUI

DATE TEREN					DATE CONSTRUCȚII										
Identificator teren	Adresa imobil	Nr. cadastral	Nr. CF	Suprafața măsurată (I/E)	Nr. top	Nr. tarla	Nr. parte parcelă	Categorie folosință	Suprafața parcelă	Identif. construcție	Cod grupă destinație	Suprafața construită	Nr. niveluri	Nr. CF	Constr. cu acte (DA/NU)
601	judet CARASSEVERIN, UAT Goruia, Cod postal 327225			E		10	10/4	A	2900						

2. PROPRIETATEA / POSESIA

Titularul dreptului / posesiei		Data nașterii / CUI	Domiciliu / Sediul	Cota parte	Identif. entitate asociată	Colă parte teren UI	Mod de dobândire	Act juridic		Observații privitoare la proprietar
Nume / Denumire	Inițiala tatălui							Prenume	Tip act	
PINTILIE		30.11.1979	judet CARASSEVERIN, UAT Goruia, loc. Giurgiova nr. 103, Cod Postal 327225	1/1	601		Hotarare Judecatoreasca asca	44/30.01.2002	TRIBUNALUL CARAS-SEVERIN RESITA	

3. SARCINI / DEZMEMBRĂMINTE

Nume / Denumire	Titular		Data nașterii / CUI	Domiciliu / Sediul	Tipul sarcinii sau al dezmembrămintelor dreptului de proprietate	Colă parte	Identif. entitate asociată	Act juridic		Valoare ipotecă	Tip monedă
	Inițiala tatălui	Prenume						Tip act	Nr. act / data		

4. NOTĂRI, PROCESE, INTERDICȚII

Tipul notării	Tip act	Nr. act / data	Emitent	5. OBSERVAȚII	
				Identificator entitate asociată	Imobil împrejmuț / neîmprejmuț
				neîmprejmuț	

Pagina nr. 26

Inregistrare sistematica UAT Goruia

Sectorul Cadastral nr. 24

Anul realizării: 2024



REGISTRUL CADASTRAL AL IMOBILELOR

UAT Goruia

Zonă cooperativizată (Co)

1. DESCRIEREA IMOBILULUI

DATE TEREN				DATE CONSTRUCȚII												
Identificator teren	Adresa imobil	Nr. cadastral	Nr. CF	Suprafața măsurată	Intravilan/ extravilan (I/E)	Nr. top	Nr. taria	Nr. parcea	Categorie folosință	Suprafața parcea	Identif. construcție	Cod grupă destinație	Suprafața construită	Nr. niveluri	Nr. CF	Constr. cu acte (DA/NU)
602	Județ CARASSEVERIN, UAT Goruia, Cod postal 327225			2600	E		10	4/1	NA	2600						

Sector cadastral nr. 24

SPRE PUBLICARE

2. PROPRIETATEA / POSESIA

Titularul dreptului / posesiei		Data nașterii / CUI	Domiciliu / Sediul	Cota parte	Identif. entitate asociată	Colă parte teren UI	Mod de dobândire	Act juridic		Observații privitoare la proprietar
Nume / Denumire	Inițiala tatălui							Prenume	Tip act	
MARUȚA		999999999999999	Județ CARASSEVERIN, UAT Goruia, loc. Giurgiova nr. 115, Cod Postal 327225	1/1	602		Reconstituiri	act administrativ	L1-26551/16.12.2002	CJPSPDPAT CARAS-SEVERIN
RADICI		999999999999999	Județ CARASSEVERIN, UAT Goruia, loc. Giurgiova nr. 115, Cod Postal 327225				Reconstituiri	act administrativ	L1-26551/16.12.2002	CJPSPDPAT CARAS-SEVERIN
SIMU		999999999999999	Județ CARASSEVERIN, UAT Goruia, loc. Giurgiova nr. 115, Cod Postal 327225				Reconstituiri	act administrativ	L1-26551/16.12.2002	CJPSPDPAT CARAS-SEVERIN

3. SARCINI / DEZMEMBRĂMINTE

Titular		Data nașterii / CUI	Domiciliu / Sediul	Tipul sarcinii sau al dezmembrămintelor dreptului de proprietate	Colă parte	Identif. entitate asociată	Act juridic		Valoare ipotecă	Tip monedă
Nume / Denumire	Inițiala tatălui						Prenume	Tip act		

4. NOTĂRI, PROCESE, INTERDICȚII


Tipul notării	Tip act	Nr. act / data	Emitent	Identificator entitate asociată	Imobil contestat / necontestat	Alte observații

Pagina nr. 27

Inregistrare sistematică UAT Goruia

Sectorul Cadastral nr. 24

Anul realizării: 2024



REGISTRUL CADASTRAL AL IMOBILELOR

UAT Goruia

Zonă cooperativizată (Co)

1. DESCRIEREA IMOBILULUI

Sector cadastral nr. 24

SPRE PUBLICARE

DATE TEREN										DATE CONSTRUCȚII						
Identificator teren	Adresa imobil	Nr. cadastral	Nr. CF	Suprafața măsurată	Intravilan/ extravilan (I/E)	Nr. top	Nr. tarla	Nr. parcea	Categorie folosință	Suprafața parcele	Identif. construcție	Cod grupă destinație	Suprafața construită	Nr. niveluri	Nr. CF	Constr. cu acte (DA/NU)
603	judet CARASSEVERIN, UAT Goruia, Cod postal 327225			3379	E		-	-	DR	3379						

2. PROPRIETATEA / POSESIA

Nume / Denumire	Titularul dreptului / posesiei		Data nașterii / CUI	Domiciliu / Sediul	Cota parte	Identif. entitate asociată	Colă parte teren UI	Mod de dobândire	Tip act	Act juridic		Observații privitoare la proprietar
	Inițiala tatălui	Prenume								Nr. act / data	Emitent	
COMUNA GORUJA-DOMENIUL PUBLIC			3227416	judet CARASSEVERIN, UAT Goruia, loc. Goruia nr. 211, Cod Postal 327225	1/1	603		Lege	act normativ	532/24.07.2002	PARLAMENTUL ROMANIEI	

3. SARCINI / DEZMEMBRĂMINTE

Nume / Denumire	Titular		Data nașterii / CUI	Domiciliu / Sediul	Tipul sarcinii sau al dezmembrămintelor dreptului de proprietate	Cotă parte	Identif. entitate asociată	Tip act	Valoare ipotecă	Tip monedă
	Inițiala tatălui	Prenume								

4. NOTĂRI, PROCESE, INTERDICȚII


Tipul notării	Tip act	Nr. act / data	Emitent	Identificator entitate asociată	Imobil împrejmuit / neimprejmuit	5. OBSERVAȚII	
						Alte observații	
					neimprejmuit		

Pagina nr. 28

Inregistrare sistematica UAT Goruia

Sectorul Cadastral nr. 24

Anul realizării: 2024



REGISTRUL CADASTRAL AL IMOBILELOR

Sector cadastral nr. 24
SPRE PUBLICAREUAT Goruia
Zonă cooperativizată (Co)
1. DESCRIEREA IMOBILULUI

DATE TEREN				DATE CONSTRUCȚII												
Identificator teren	Adresa imobil	Nr. cadastral	Nr. CF	Suprafața măsurată	Intravilan/ extravilan (I/E)	Nr. top	Nr. tarla	Nr. parte teren UI	Mod de dobândire	Tip act	Nr. act / data	Emitent	Suprafața construită	Nr. niveluri	Nr. CF	Constr. cu acte (DA/NU)
604	judet CARASSEVERIN, UAT Goruia, Cod postal 327225			36827	E				Lege	act normativ	532/24.07.2002	PARLAMENTUL ROMANIEI				

2. PROPRIETATEA / POSESIA

Titularul dreptului / posesiei		Data nașterii / CUI		Domiciliu / Sediu		Cota parte		Identif. entitate asociată		Cotă parte teren UI		Act juridic		Observații privitoare la proprietar	
Nume / Denumire	Inițiala tatălui	Prenume											Nr. act / data	Emitent	
COMUNA GORUIA-DOMENIUL PUBLIC			3227416	judet CARASSEVERIN, UAT Goruia, loc. Goruia nr. 211, Cod Postal 327225	1/1	604									

3. SARCINI / DEZMEMBRĂMINTE

Titular		Data nașterii / CUI		Domiciliu / Sediu		Tipul sarcinii sau al dezmembrămintelor dreptului de proprietate		Identif. entitate asociată		Cotă parte		Act juridic		Valoare ipotecă		Tip monedă		
Nume / Denumire	Inițiala tatălui	Prenume											Nr. act / data	Emitent				

4. NOTĂRI, PROCESE, INTERDICȚII


5. OBSERVAȚII		Imobil împrejmuit / neimprejmuit		neimprejmuit	
Tipul notării	Tip act	Nr. act / data	Emitent	Identificator entitate asociată	Imobil contestat / necontestat

Pagina nr. 29

Inregistrare sistematica UAT Goruia

Sectorul Cadastral nr. 24

Anul realizării: 2024



REGISTRUL CADASTRAL AL IMOBILELOR

Sector cadastral nr. 24
SPRE PUBLICAREUAT Goruia
Zonă cooperativizată (Co)
1. DESCRIEREA IMOBILULUI

DATE TEREN										DATE CONSTRUCȚII						
Identificator teren	Adresa imobil	Nr. cadastral	Nr. CF	Suprafața măsurată	Intravilan/ extravilan (I/E)	Nr. top	Nr. tarla	Nr. parcea	Categorie folosință	Suprafața parcele	Identif. construcție	Cod grupă destinație	Suprafața construită	Nr. niveluri	Nr. CF	Constr. cu acte (DA/NU)
605	Județ CARASSEVERIN, UAT Goruia, Cod postal 327225			22517	E		-	-	F	22517						

2. PROPRIETATEA / POSESIA

Nume / Denumire	Titularul dreptului / posesiei		Data nașterii / CUI	Domiciliu / Sediul	Cota parte	Identif. entitate asociată	Cotă parte teren UI	Mod de dobândire	Tip act	Act juridic Nr. act / data	Emitent	Observații privitoare la proprietar
	Inițiala tatălui	Prenume										
COMUNA GORUJA-DOMENIUL PUBLIC			3227416	Județ CARASSEVERIN, UAT Goruia, loc. Goruia nr. 211, Cod Postal 327225	1/1	605		Lege	act normativ	532/24.07.2002	PARLAMENTUL ROMÂNIEI	


3. SARCINI / DEZMEMBRĂMINTE

Nume / Denumire	Titular		Data nașterii / CUI	Domiciliu / Sediul	Tipul sarcinii sau al dezmembrămintelor dreptului de proprietate	Identif. entitate asociată	Cotă parte	Cotă parte teren UI	Valoare ipotecă	Tip monedă
	Inițiala tatălui	Prenume								

4. NOTĂRI, PROCESE, INTERDICȚII

Tipul notării	Tip act	Nr. act / data	Emitent	Identificator entitate asociată	Imobil împrejmuit / neîmprejmuit	5. OBSERVAȚII	
						Imobil contestat / necontestat	Alte observații
					neîmprejmuit		

Pagina nr. 30

Inregistrare sistematică UAT Goruia
Sectorul Cadastral nr. 24
Anul realizării: 2024

REGISTRUL CADASTRAL AL IMOBILELOR

Sector cadastral nr. 24
SPRE PUBLICAREUAT Goruia
Zonă cooperativizată (Co)
1. DESCRIEREA IMOBILULUI

DATE TEREN										DATE CONSTRUCȚII						
Identificator teren	Adresa imobil	Nr. cadastral	Nr. CF	Suprafața măsurată	Intravilan/ extravilan (I/E)	Nr. top	Nr. tarla	Nr. parcele	Categorie folosință	Suprafața parcele	Identif. construcție	Cod grupă destinație	Suprafața construită	Nr. niveluri	Nr. CF	Constr. cu acte (DA/NU)
606	judet CARASSEVERIN, UAT Goruia, Cod postal 327225			2900	E		10	10/5	A	2900						

2. PROPRIETATEA / POSESIA

Titularul dreptului / posesiei		Data nașterii / CUI	Domiciliu / Sediul	Cota parte	Identif. entitate asociată	Cota parte teren UI	Mod de dobândire	Act juridic		Observații privitoare la proprietar
Nume / Denumire	Inițiala tatălui							Prenume	Tip act	
VARGA		06.10.1957	judet CARASSEVERIN, UAT Goruia, loc. Giurgiova, Cod Postal 327225	1/1	606		Convenție	act notarial	1469/04.08.2005	BNP GOGA EMILIA

3. SARCINI / DEZMEMBRĂMINTE

Nume / Denumire	Titular		Data nașterii / CUI	Domiciliu / Sediul	Tipul sarcinii sau al dezmembrămintelor dreptului de proprietate	Cota parte	Identif. entitate asociată	Act juridic		Valoare ipotecă	Tip monedă
	Inițiala tatălui	Prenume						Tip act	Nr. act / data		

4. NOTĂRI, PROCESE, INTERDICȚII

Tipul notării	Tip act	Nr. act / data	Emitent	Identificator entitate asociată	Cota parte	Identif. entitate asociată	5. OBSERVAȚII	
							Imobil împrejmuit / neimprejmuit	Alte observații
							Imobil contestat / necontestat	
							neimprejmuit	

Pagina nr. 31
Inregistrare sistematica UAT Goruia
Sectorul Cadastral nr. 24
Anul realizarii: 2024

REGISTRUL CADASTRAL AL IMOBILELOR

UAT Goruia

Zonă cooperativizată (Co)

1. DESCRIEREA IMOBILULUI

Sector cadastral nr. 24

SPRE PUBLICARE

DATE TEREN										DATE CONSTRUCȚII						
Identificator teren	Adresa imobil	Nr. cadastral	Nr. CF	Suprafața măsurată	Intravilan/ extravilan (I/E)	Nr. top	Nr. tarla	Nr. parte teren UI	Categorie folosință	Suprafața parcelei	Identif. construcție	Cod grupă destinație	Suprafața construită	Nr. niveluri	Nr. CF	Constr. cu acte (DA/NU)
607	judet CARASSEVERIN, UAT Goruia, Cod postal 327225			1400	E		10	10/6	A	1400						

2. PROPRIETATEA / POSESIA

Nume / Denumire	Titularul dreptului / posesiei		Data nașterii / CUI	Domiciliu / Sediul	Cota parte	Identif. entitate asociată	Cota parte teren UI	Mod de dobândire	Act juridic		Observații privitoare la proprietar	
	Inițiala tatălui	Prenume							Tip act	Nr. act / data		Emitent
COTARLA		IONEL	99999999999999	judet CARASSEVERIN, UAT Goruia, loc. Giurgiova, Cod Postal 327225	1/1	607		Reconstituire	act administrativ	26618/1/20. 08.1993	CJPSPDPAT CARAS-SEVERIN	DECEDAT

3. SARCINI / DEZMEMBRĂMINTE

Nume / Denumire	Titular		Data nașterii / CUI	Domiciliu / Sediul	Tipul sarcinii sau al dezmembrămintelor dreptului de proprietate	Cota parte	Identif. entitate asociată	Act juridic		Valoare ipotecă	Tip monedă
	Inițiala tatălui	Prenume						Tip act	Nr. act / data		

4. NOTĂRI, PROCESE, INTERDICȚII


Tipul notării	Tip act	Nr. act / data	Emitent	Identificator entitate asociată	Cota parte	Identif. entitate asociată	5. OBSERVAȚII	
							Imobil împrejmuit / neîmprejmuit	Alte observații
							Imobil contestat / necontestat	
							neîmprejmuit	

Pagina nr. 32

Inregistrare sistematica UAT Goruia

Sectorul Cadastral nr. 24

Anul realizării: 2024



REGISTRUL CADASTRAL AL IMOBILELOR

Sector cadastral nr. 24
SPRE PUBLICAREUAT Goruia
Zonă cooperativizată (Co)
1. DESCRIEREA IMOBILULUI

DATE TEREN				DATE CONSTRUCȚII											
Identificator teren	Adresa imobil	Nr. cadastral	Nr. CF	Suprafața măsurată	Intravilan/ extravilan (I/E)	Nr. top	Nr. tarla	Nr. parte teren UI	Mod de dobândire	Identif. construcție	Cod grupă destinație	Suprafața construită	Nr. niveluri	Nr. CF	Constr. cu acte (DA/NU)
608	judet CARASSEVERIN, UAT Goruia, Cod postal 327225			1400	E		10	10/7	A			1400			

2. PROPRIETATEA / POSESIA

Nume / Denumire	Titularul dreptului / posesiei		Data nașterii / CUI	Domiciliu / Sediu	Cota parte	Identif. entitate asociată	Cotă parte teren UI	Mod de dobândire	Tip act	Act juridic	Observații privitoare la proprietar	
	Inițiala tatălui	Prenume										
TOADER		DUMITRU	99999999999999	judet CARASSEVERIN, UAT Goruia, loc. Giurgiova nr. 183, Cod Postal 327225	1/1	608		Reconstituire	act administrativ	26620/21.09.1993	CECIPDPAT CARAS-SEVERIN	DECEDAT

3. SARCINI / DEZMEMBRĂMINTE

Nume / Denumire	Titular		Data nașterii / CUI	Domiciliu / Sediu	Tipul sarcinii sau al dezmembrămintelor dreptului de proprietate	Cotă parte	Identif. entitate asociată	Act juridic	Valoare ipotecă	Tip monedă
	Inițiala tatălui	Prenume								

4. NOTĂRI, PROCESE, INTERDICȚII

Tipul notării	Tip act	Nr. act / data	Emitent	Identificator entitate asociată	Imobil împrejmuit / neimprejmuit	neimprejmuit	Alte observații

Pagina nr. 33

Inregistrare sistematica UAT Goruia
Sectorul Cadastral nr. 24
Anul realizarii: 2024

REGISTRUL CADASTRAL AL IMOBILELOR

Sector cadastral nr. 24
SPRE PUBLICAREUAT Goruia
Zonă cooperativizată (Co)
1. DESCRIEREA IMOBILULUI

DATE TEREN				DATE CONSTRUCȚII												
Identificator teren	Adresa imobil	Nr. cadastral	Nr. CF	Suprafața măsurată	Intravilan/ extravilan (I/E)	Nr. top	Nr. tarla	Nr. parte parcelă	Categorie folosință	Suprafața parcelă	Identif. construcție	Cod grupă destinație	Suprafața construită	Nr. niveluri	Nr. CF	Constr. cu acte (D/ANU)
609	Judet CARASSEVERIN, UAT Goruia, Cod postal 327225			700	E		10	10/8	A	700						

2. PROPRIETATEA / POSESIA


Titularul dreptului / posesiei		Data nașterii / CUI	Domiciliu / Sediul	Cota parte	Identif. entitate asociată	Cotă parte teren UI	Mod de dobândire	Act juridic		Observații privitoare la proprietar	
Nume / Denumire	Inițiala tatălui							Prenume	Tip act		Nr. act / data
TATARU		99999999999999	judet CARASSEVERIN, UAT Goruia, loc. Giurgiova nr. 103, Cod Postal 327225	1/1	609		Reconstituire	act administrativ	26630/21.09.1993	CJPSDPAT CARAS-SEVERIN	DECEDAT

3. SARCINI / DEZMEMBRĂMINTE

Nume / Denumire	Titular		Data nașterii / CUI	Domiciliu / Sediul	Tipul sarcinii sau al dezmembrămintelor dreptului de proprietate	Cotă parte	Identif. entitate asociată	Act juridic		Valoare ipotecă	Tip monedă
	Inițiala tatălui	Prenume						Tip act	Nr. act / data		

4. NOTĂRI, PROCESE, INTERDICȚII

Tipul notării	Tip act	Nr. act / data	Emitent	Identificator entitate asociată	Cotă parte	Identif. entitate asociată	5. OBSERVAȚII	
							Imobil împrejmuit / neimprejmuit	Alte observații
							Imobil contestat / necontestat	
							neimprejmuit	

Pagina nr. 34
Inregistrare sistematică UAT Goruia
Sectorul Cadastral nr. 24
Anul realizării: 2024

REGISTRUL CADASTRAL AL IMOBILELOR

Sector cadastral nr. 24
SPRE PUBLICAREUAT Goruia
Zonă cooperativizată (Co)
1. DESCRIEREA IMOBILULUI

Identificator teren	Adresa imobil	Nr. cadastral	DATE TEREN				DATE CONSTRUCȚII								
			Nr. CF	Suprafața măsurată	Intravilan/extravilan (I/E)	Nr. top	Nr. tarla	Nr. parcelă	Categorie folosință	Suprafața parcelă	Identif. construcție	Cod grupă destinație	Suprafața construită	Nr. niveluri	Nr. CF
610	judet CARASSEVERIN, UAT Goruia, Cod postal 327225			2100	E		10	10/9	A	2100					

2. PROPRIETATEA / POSESIA

Nume / Denumire	Inițiala tatălui	Prenume	Data nașterii / CUI	Domiciliu / Sediul	Cota parte	Identif. entitate asociată	Cotă parte teren UI	Mod de dobândire	Act juridic		Observații privitoare la proprietar
									Tip act	Nr. act / data	
VARGA		MIHAI	06.10.1957	judet CARASSEVERIN, UAT Goruia, loc. Giurgiova, Cod Postal 327225	1/1	610		Conventie	act notarial	1468/04.08.2005	BNP GOGA EMILIA

3. SARCINI / DEZMEMBRĂMINTE

Nume / Denumire	Inițiala tatălui	Prenume	Data nașterii / CUI	Domiciliu / Sediul	Tipul sarcinii sau al dezmembrămintelor dreptului de proprietate	Cotă parte	Identif. entitate asociată	Act juridic		Valoare ipotecă	Tip monedă
								Tip act	Nr. act / data		

4. NOTĂRI, PROCESE, INTERDICȚII

Tipul notării	Tip act	Nr. act / data	Emitent	Identificator entitate asociată	Cotă parte	Identif. entitate asociată	Tipul sarcinii sau al dezmembrămintelor dreptului de proprietate	Cotă parte	Mod de dobândire	5. OBSERVAȚII	
										Imobil împrejmuit / neimprejmuit	Alte observații
										Imobil contestat / necontestat	
						neimprejmuit					

Pagina nr. 35

Inregistrare sistematica UAT Goruia
Sectorul Cadastral nr. 24
Anul realizarii: 2024

REGISTRUL CADASTRAL AL IMOBILELOR

UAT Goruia

Zonă cooperativizată (Co)

1. DESCRIEREA IMOBILULUI

Sector cadastral nr. 24
SPRE PUBLICARE

		DATE TEREN						DATE CONSTRUCȚII									
Identificator teren	Adresa imobil	Nr. cadastral	Nr. CF	Suprafața măsurată	Intravilan/ extravilan (I/E)	Nr. top	Nr. tarla	Cotă parte teren UJ	Mod de dobândire	Categorie folosință	Suprafața parcelă	Identif. construcție	Cod grupă destinație	Suprafața construită	Nr. niveluri	Nr. CF	Constr. cu acte (DA/NU)
612	Județ CARASSEVERIN, UAT Goruia, Cod postal 327225			1400	E		10	10/11	A		1400						

2. PROPRIETATEA / POSESIA

Titularul dreptului / posesiei		Data nașterii / CUI		Domiciliu / Sediu		Cota parte		Identif. entitate asociată		Cotă parte teren UJ		Mod de dobândire		Act juridic		Observații privitoare la proprietar	
Nume / Denumire	Inițiala tatălui	Prenume															
MARUTA		ANCA ILINCA	9999999999999		Județ CARASSEVERIN, UAT Goruia, loc. Giurgiova, Cod Postal 327225	1/1	612		Hotărare Judecatoreasca asca		hotărare judecatoreasca	44/30.01.2002	TRIBUNALUL CARAS SEVERIN RESITA				

3. SARCINI / DEZMEMBRĂMINTE

Titular		Data nașterii / CUI		Domiciliu / Sediu		Tipul sarcinii sau al dezmembrămintelor dreptului de proprietate		Identif. entitate asociată		Cotă parte		Act juridic		Valoare ipotecă		Tip monedă	
Nume / Denumire	Inițiala tatălui	Prenume															

4. NOTĂRI, PROCESE, INTERDICȚII

Tipul notării		Data nașterii / CUI		Domiciliu / Sediu		Tipul sarcinii sau al dezmembrămintelor dreptului de proprietate		Identif. entitate asociată		Cotă parte		Act juridic		Valoare ipotecă		Tip monedă	

5. OBSERVAȚII

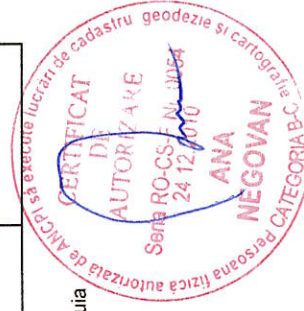
Tipul notării		Data nașterii / CUI		Domiciliu / Sediu		Tipul sarcinii sau al dezmembrămintelor dreptului de proprietate		Identif. entitate asociată		Cotă parte		Act juridic		Valoare ipotecă		Tip monedă	

Pagina nr. 37

Inregistrare sistematica UAT Goruia

Sectorul Cadastral nr. 24

Anul realizării: 2024



REGISTRUL CADASTRAL AL IMOBILELOR

Sector cadastral nr. 24

UAT Goruia

Zonă cooperativizată (Co)

SPRE PUBLICARE

1. DESCRIEREA IMOBILULUI

Identificator teren	Adresa imobil	DATE TEREN						DATE CONSTRUCȚII								
		Nr. cadastral	Nr. CF	Suprafața măsurată	Intravilan/extravilan (I/E)	Nr. top	Nr. tarla	Nr. parte teren UJ	Mod de dobândire	Tip act	Nr. act / data	Emitent	Suprafața construită	Nr. niveluri	Nr. CF	Constr. cu acte (DA/NU)
613	Judet CARASSEVERIN, UAT Goruia, Cod postal 327225			1400	E		10	10/12	A	1400						

2. PROPRIETATEA / POSESIA

Nume / Denumire	Titularul dreptului / posesiei	Data nașterii / CUI	Domiciliu / Sediul	Cota parte	Identif. entitate asociată	Cotă parte teren UJ	Mod de dobândire	Act juridic		Observații privitoare la proprietar
								Tip act	Nr. act / data	
IVAN		99999999999999	Judet CARASSEVERIN, UAT Goruia, loc. Giurgiova nr. 42, Cod Postal 327225	1/1	613		Reconstituire	act administrativ	26652/05.10.1993	CJPSPDPAT CARAS-SEVERIN

3. SARCINI / DEZMEMBRĂMINTE

Nume / Denumire	Titular	Data nașterii / CUI	Domiciliu / Sediul	Tipul sarcinii sau al dezmembrămintelor dreptului de proprietate	Identif. entitate asociată	Cotă parte	Act juridic		Valoare ipotecă	Tip monedă
							Tip act	Nr. act / data		

4. NOTĂRI, PROCESE, INTERDICȚII


Tipul notării	Tip act	Nr. act / data	Emitent	Identificator entitate asociată	Imobil împrejmuit / neimprejmuit	neimprejmuit	5. OBSERVAȚII	
							Imobil contestat / necontestat	Alte observații

Pagina nr. 38

Inregistrare sistematica UAT Goruia

Sectorul Cadastral nr. 24

Anul realizării: 2024



REGISTRUL CADASTRAL AL IMOBILELOR

Sector cadastral nr. 24
SPRE PUBLICAREUAT Goruia
Zonă cooperativizată (Co)

1. DESCRIEREA IMOBILULUI

Identificator teren	Adresa imobil	DATE TEREN					DATE CONSTRUCȚII								
		Nr. cadastral	Nr. CF	Suprafața măsurată	Intravilan/ extravilan (I/E)	Nr. top	Nr. tarla	Nr. parte parcelă	Categorie folosință	Suprafața parcelă	Identif. construcție	Cod grupă destinație	Suprafața construită	Nr. niveluri	Nr. CF
614	Judet CARASSEVERIN, UAT Goruia, Cod postal 327225			1400	E		10	10/13	A	1400					

2. PROPRIETATEA / POSESIA


Nume / Denumire	Titularul dreptului / posesiei	Data nașterii / CUI	Domiciliu / Sediul	Cota parte	Identif. entitate asociată	Cotă parte teren UI	Mod de dobândire	Act juridic		Observații privitoare la proprietar
								Tip act	Nr. act / data	
CALINU	ALEXA	9999999999999	judet CARASSEVERIN, UAT Goruia, loc. Giurgiova, Cod Postal 327225	1/1	614		Reconstituire	act administrativ	26644/28.09.1993	CJPSPAT CARAS-SEVERIN

3. SARCINI / DEZMEMBRĂMINTE

Nume / Denumire	Titular	Data nașterii / CUI	Domiciliu / Sediul	Tipul sarcinii sau al dezmembrămintelor dreptului de proprietate	Identif. entitate asociată	Cotă parte	Cotă parte teren UI	Act juridic		Valoare ipotecă	Tip monedă
								Tip act	Nr. act / data		

4. NOTĂRI, PROCESE, INTERDICȚII

Tipul notării	Tip act	Nr. act / data	Emitent	Identificator entitate asociată	Imobil împrejmuit / neîmprejmuit	neîmprejmuit	Alte observații

Pagina nr. 39
Inregistrare sistematică UAT Goruia
Sectorul Cadastral nr. 24
Anul realizării: 2024

REGISTRUL CADASTRAL AL IMOBILELOR

UAT Goruia

Zonă cooperativizată (Co)

1. DESCRIEREA IMOBILULUI

Sector cadastral nr. 24

SPRE PUBLICARE

DATE TEREN				DATE CONSTRUCȚII												
Identificator teren	Adresa imobil	Nr. cadastral	Nr. CF	Suprafața măsurată	Intravilan/ extravilan (I/E)	Nr. top	Nr. tarla	Nr. parcelă	Categorie folosință	Suprafața parcelă	Identif. construcție	Cod grupă destinație	Suprafața construită	Nr. niveluri	Nr. CF	Constr. cu acte (DA/NU)
615	Judet CARASSEVERIN, UAT Goruia, Cod postal 327225			1400	E		10	10/14	A	900						
					E		10	10/15	N	500						

2. PROPRIETATEA / POSESIA

Titularul dreptului / posesiei		Act juridic		Observații privitoare la proprietar
Nume / Denumire	Inițiala tatălui	Prenume	Tip act	
PANA		OCTAVIAN		DECEDAT
			Reconstituire	
			act administrativ	
			26609/14.09.1993	
			CJPSPDPAT CARAS-SEVERIN	

3. SARCINI / DEZMEMBRĂMINTE

Titular		Act juridic		Valoare ipotecă	Tip monedă
Nume / Denumire	Inițiala tatălui	Prenume	Tip act		

4. NOTĂRI, PROCESE, INTERDICȚII


Tipul notării	Tip act	Nr. act / data	Emitent	Identificator entitate asociată	Tipul sarcinii sau al dezmembrămintelor dreptului de proprietate	Cotă parte	Identif. entitate asociată	Imobil contestat / necontestat	Alte observații

Pagina nr. 40

Inregistrare sistematică UAT Goruia

Sectorul Cadastral nr. 24

Anul realizării: 2024



REGISTRUL CADASTRAL AL IMOBILELOR

Sector cadastral nr. 24

SPRE PUBLICARE

UAT Goruia
Zonă cooperativizată (Co)
1. DESCRIEREA IMOBILULUI

DATE TEREN										DATE CONSTRUCȚII						
Identificator teren	Adresa imobil	Nr. cadastral	Nr. CF	Suprafața măsurată	Intravilan/ extravilan (I/E)	Nr. top	Nr. tarla	Nr. parcelă	Categorie folosință	Suprafața parcelă	Identif. construcție	Cod grupă destinație	Suprafața construită	Nr. niveluri	Nr. CF	Constr. cu acte (DA/NU)
616	Județ CARASSEVERIN, UAT Goruia, Cod postal 327225			2900	E		10	10/16	A	1900						
					E		10	10/17	F	1000						

2. PROPRIETATEA / POSESIA

Titularul dreptului / posesiei		Data nașterii / CUI	Domiciliu / Sediul	Cota parte	Identif. entitate asociată	Cotă parte teren UI	Mod de dobândire	Act juridic		Observații privitoare la proprietar
Nume / Denumire	Inițiala tatălui							Prenume	Tip act	
ALMAJAN		999999999999999	judet CARASSEVERIN, UAT Goruia, loc. Giurgiova nr. 176, Cod Postal 327225	1/1	616		Reconstituire	act administrativ	26619/20.09.1993	CJPSDPAT CARAS-SEVERIN

3. SARCINI / DEZMEMBRĂMINTE


Titular		Data nașterii / CUI	Domiciliu / Sediul	Tipul sarcinii sau al dezmembrămintelor dreptului de proprietate	Cotă parte	Identif. entitate asociată	Act juridic		Valoare ipotecă	Tip monedă
Nume / Denumire	Inițiala tatălui						Prenume	Tip act		

4. NOTĂRI, PROCESE, INTERDICȚII

Tipul notării	Tip act	Nr. act / data	Emitent	Identificator entitate asociată	Imobil contestat / necontestat	Alte observații

Pagina nr. 41

Inregistrare sistematică UAT Goruia
Sectorul Cadastral nr. 24
Anul realizării: 2024



REGISTRUL CADASTRAL AL IMOBILELOR

Sector cadastral nr. 24

SPRE PUBLICARE

UAT Goruia
Zonă cooperativizată (Co)
1. DESCRIEREA IMOBILULUI

DATE TEREN										DATE CONSTRUCȚII						
Identificator teren	Adresa imobil	Nr. cadastral	Nr. CF	Suprafața măsurată	Intravilan/ extravilan (I/E)	Nr. top	Nr. tarla	Nr. parcelă	Categorie folosință	Suprafața parcelă	Identif. construcție	Cod grupă destinație	Suprafața construită	Nr. niveluri	Nr. CF	Constr. cu acte (DA/NU)
617	Județ CARASSEVERIN, UAT Goruia, Cod postal 327225			1300	E		10	10/18	A	900						
					E		10	10/19	F	400						

2. PROPRIETATEA / POSESIA


Titularul dreptului / posesiei		Data nașterii / CUI	Domiciliu / Sediu	Cota parte	Identif. entitate asociată	Cotă parte teren UI	Mod de dobândire	Act juridic		Observații privitoare la proprietar					
Nume / Denumire	Prenume							Tip act	Nr. act / data		Emitent				
CHERNICEANU	ANA	9999999999999	Județ CARASSEVERIN, UAT Goruia, loc. Giurgiova nr. 94, Cod Postal 327225	1/1	617		Reconstituire	act administrativ	26611/16.09.1993	CJPSDPAT CARAS-SEVERIN	DECEDAT				

3. SARCINI / DEZMEMBRĂMINTE

Titular		Data nașterii / CUI	Domiciliu / Sediu	Tipul sarcinii sau al dezmembrămintelor dreptului de proprietate	Cotă parte	Identif. entitate asociată	Act juridic		Valoare ipotecă	Tip monedă
Nume / Denumire	Prenume						Tip act	Nr. act / data		

4. NOTĂRI, PROCESE, INTERDICȚII

Tipul notării	Tip act	Nr. act / data	Emitent	Identificator entitate asociată	Cotă parte	Identif. entitate asociată	5. OBSERVAȚII	
							Imobil contestat / necontestat	Alte observații
							Imobil contestat / necontestat	
						neimprijmuit	neimprijmuit	



Pagina nr. 42
Inregistrare sistematica UAT Goruia
Sectorul Cadastral nr. 24
Anul realizarii: 2024

REGISTRUL CADASTRAL AL IMOBILELOR

UAT Goruia

Zonă cooperativizată (Co)

1. DESCRIEREA IMOBILULUI

Sector cadastral nr. 24
SPRE PUBLICARE

DATE TEREN										DATE CONSTRUCȚII						
Identificator teren	Adresa imobil	Nr. cadastral	Nr. CF	Suprafața măsurată	Intravilan/ extravilan (I/E)	Nr. top	Nr. tarla	Nr. parțelă	Categorie folosință	Suprafața parțelă	Identif. construcție	Cod grupă destinație	Suprafața construită	Nr. niveluri	Nr. CF	Constr. cu acte (DA/NU)
618	judet CARASSEVERIN, UAT Goruia, Cod postal 327225			1400	E		10	10/20	A	900						
					E		10	10/21	F	500						

2. PROPRIETATEA / POSESIA

Titularul dreptului / posesiei		Act juridic			Observații privitoare la proprietar
Nume / Denumire	Inițiala tatălui	Prenume	Tip act	Nr. act / data	
CIOLOCA		DORU	act administrativ	26637/24.09.1993	C.JPSDPAT CARAS-SEVERIN

3. SARCINI / DEZMEMBRĂMINTE

Titular		Act juridic		Valoare ipotecă	Tip monedă
Nume / Denumire	Prenume	Tip act	Nr. act / data		

4. NOTĂRI, PROCESE, INTERDICȚII

5. OBSERVAȚII		Alte observații
Tipul notării	Imobil împrejmuțat / neimprejmuțat	
	Imobil contestat / necontestat	
	neimprejmuțat	

Pagina nr. 43

Inregistrare sistematica UAT Goruia

Sectorul Cadastral nr. 24

Anul realizării: 2024



REGISTRUL CADASTRAL AL IMOBILELOR

Sector cadastral nr. 24
SPRE PUBLICAREUAT Goruia
Zonă cooperativizată (Co)
1. DESCRIEREA IMOBILULUI

DATE TEREN					DATE CONSTRUCȚII											
Identificator teren	Adresa imobil	Nr. cadastral	Nr. CF	Suprafața măsurată	Intravilan/ extravilan (I/E)	Nr. top	Nr. tarla	Nr. parte teren UJ	Mod de dobândire	Suprafața parcelă	Identif. construcție	Cod grupă destinație	Suprafața construită	Nr. niveluri	Nr. CF	Constr. cu acte (DA/NU)
619	Judet CARASSEVERIN, UAT Goruia, Cod postal 327225			1400	E	10	10	10/23	A	1400						

2. PROPRIETATEA / POSESIA

Titularul dreptului / posesiei	Domiciliu / Sediul		Cota parte	Identif. entitate asociată	Cotă parte teren UJ	Mod de dobândire	Act juridic		Observații privitoare la proprietar
	Inițiala tatălui	Prenume					Tip act	Nr. act / data	
CRAIA		ION	1/1	619		Reconstituire	act administrativ	26668/2/09. 05.1994	C.J.PSDPAT CARAS-SEVERIN

3. SARCINI / DEZMEMBRĂMINTE

Nume / Denumire	Titular		Data nașterii / CUI	Domiciliu / Sediul	Tipul sarcinii sau al dezmembrămintelor dreptului de proprietate	Cotă parte	Identif. entitate asociată	Act juridic		Valoare ipotecă	Tip monedă
	Inițiala tatălui	Prenume						Tip act	Nr. act / data		

4. NOTĂRI, PROCESE, INTERDICȚII

Tipul notării	Tip act	Nr. act / data	Emitent	Identificator entitate asociată	Imobil împrejmuit / neimprejmuit	5. OBSERVAȚII	
						Imobil contestat / necontestat	Alte observații
					neimprejmuit	neimprejmuit	

Pagina nr. 44
Inregistrare sistematica UAT Goruia
Sectorul Cadastral nr. 24
Anul realizarii: 2024

REGISTRUL CADASTRAL AL IMOBILELOR

Sector cadastral nr. 24

SPRE PUBLICARE

UAT Goruia

Zonă cooperativizată (Co)

1. DESCRIEREA IMOBILULUI

DATE TEREN					DATE CONSTRUCȚII											
Identificator teren	Adresa imobil	Nr. cadastral	Nr. CF	Suprafața măsurată	Intravilan/ extravilan (I/E)	Nr. top	Nr. tarla	Nr. parcelă	Categorie folosință	Suprafața parcelă	Identif. construcție	Cod grupă destinație	Suprafața construită	Nr. niveluri	Nr. CF	Constr. cu acte (D/A/NU)
620	judet CARASSEVERIN, UAT Goruia, Cod postal 327226		88 GORUIA	11683	E	1554, 1555	-	-	F	11683						

2. PROPRIETATEA / POSESIA

Titularul dreptului / posesiei		Act juridic		Observații privitoare la proprietar
Nume / Denumire	Inițiala tatălui	Prenume	Nr. act / data	
PAROHIA ORTODOXA GORUIA			7/13.03.1996	PARLAMENTUL ROMÂNIEI

3. SARCINI / DEZMEMBRĂMINTE

Titular		Act juridic		Valoare ipotecă	Tip monedă
Nume / Denumire	Inițiala tatălui	Prenume	Nr. act / data		

4. NOTĂRI, PROCESE, INTERDICȚII

Tipul notării		Tip act		Imobil contestat / necontestat		Alte observații
Nr. act / data	Emitent	Nr. act / data	Emitent	Identif. entitate asociată	Cotă parte	
7/13.03.1996	PARLAMENTUL ROMÂNIEI	620	neimprijmuit	620	neimprijmuit	


5. OBSERVAȚII

Pagina nr. 45

Inregistrare sistematica UAT Goruia

Sectorul Cadastral nr. 24

Anul realizării: 2024



REGISTRUL CADASTRAL AL IMOBILELOR

Sector cadastral nr. 24
SPRE PUBLICAREUAT Goruia
Zonă cooperativizată (Co)
1. DESCRIEREA IMOBILULUI

DATE TEREN										DATE CONSTRUCȚII						
Identificator teren	Adresa imobil	Nr. cadastral	Nr. CF	Suprafața măsurată	Intravilan/extravilan (I/E)	Nr. top	Nr. tarla	Nr. parcelă	Categorie folosință	Suprafața parcelă	Identif. construcție	Cod grupă destinație	Suprafața construită	Nr. niveluri	Nr. CF	Constr. cu acte (DA/NU)
621	judet CARASSEVERIN, UAT Goruia, Cod postal 327225			2236	E		-	-	F	2236						

2. PROPRIETATEA / POSESIA

Titularul dreptului / posesiei		Data nașterii / CUI	Domiciliu / Sediul	Cota parte	Identif. entitate asociată	Cotă parte teren UI	Mod de dobândire	Act juridic		Observații privitoare la proprietar	
Nume / Denumire	Inițiala tatălui							Prenume	Tip act		Nr. act / data
COMUNA GORUIA		3227416	judet CARASSEVERIN, UAT Goruia, loc. Goruia nr. 211, Cod Postal 327225	1/1	621		Lege	act normativ	7/13.03.1996	PARLAMENTUL ROMANIEI	proprietar neidentificat

3. SARCINI / DEZMEMBRĂMINTE

Nume / Denumire	Titular		Data nașterii / CUI	Domiciliu / Sediul	Tipul sarcinii sau al dezmembrămintelor dreptului de proprietate	Cotă parte	Identif. entitate asociată	Act juridic		Valoare ipotecă	Tip monedă
	Inițiala tatălui	Prenume						Tip act	Nr. act / data		

4. NOTĂRI, PROCESE, INTERDICȚII

Tipul notării	Tip act	Nr. act / data	Emitent	Identificator entitate asociată	Cotă parte	Identif. entitate asociată	5. OBSERVAȚII		Alte observații
							Imobil împrejmuit / neimprejmuit	neimprejmuit	
							Imobil contestat / necontestat		

Pagina nr. 46

Inregistrare sistematică UAT Goruia
Sectorul Cadastral nr. 24

Anul realizării: 2024

