

REGISTRUL CADASTRAL AL IMOBILELOR

ANEXA NR. 2

UAT Copacele
Zona necooperativizata (NCo)
1. DESCRIEREA IMOBILULUI

Sector cadastral nr. 5

Identificator teren	Adresa imobil	Nr. cadastrial	Nr. CF	Suprafata masurata	Intravilan/ extravilan (I/E)	Nr. top	Nr. tarla	Nr. parcela	Categorie folosinta	DATE TEREN		DATE CONSTRUCȚII				Const. T. cu acte (DA/N/U)
										Supraf. ața parcela	Identif. construcție	Cod grupa destinație	Supraf. ața construită	Nr. niveluri	Nr. CF	
597	Judet CARASSEVERIN, UAT Copacele, loc. Zorlie nr. 22, Cod Postal 327103		727 Zgribesti, 1644 Zgribesti	23413	I	Parte Top 457/23/471, Parte Top 457/23/470	-	-	CC	471	C1	CL	86	1	727 Zgribesti, 1644 Zgribesti	DA
					E		-	-	A	1400						
							-	-	A	21542						

2. PROPRIETATEA / POSESIA

Titularul dreptului / posesiei		Data nașterii / CUI	Domiciliu / Sediul	Cota parte	Identif. entitate asociată	Cota parte teren Ul	Mod de dobândire	Act juridic			Observații privitoare la proprietar
Nume / Denumire	Prenume							Tip act	Nr. act / data	Emitent	
CUTUNA	CRISTIAN-VASILE	21.05.1981	Judet CARASSEVERIN, UAT Copacele, loc. Zorlie nr. 107, Cod Postal 327103	1/1	597		act normativ	7/13.03.1996	PARLAMENTUL ROMANIEI		
CUTUNA	CRISTIAN-VASILE	21.05.1981	Judet CARASSEVERIN, UAT Copacele, loc. Zorlie nr. 107, Cod Postal 327103	1/1	597-C1		act normativ	7/13.03.1996	PARLAMENTUL ROMANIEI		

3. SARCINI / DEZMEMBRĂMINTE

Titular		Data nașterii / CUI	Domiciliu / Sediul	Tipul sarcinii sau al dezmembrămintelor dreptului de proprietate	Cota parte	Identif. entitate asociată	Act juridic			Valoarea ipotecă	Tip monevă
Nume / Denumire	Prenume						Tip act	Nr. act / data	Emitent		

4. NOTĂRI, PROCESE, INTERDICȚII

Tipul notării	Tip act	Nr. act / data	Emitent	Identificator entitate asociată	Imobil împrejmuit / neîmprejmuit	Imobil contestat / necontestat	Alte observații
Se noteaza posesia taplica in favoarea lui	act normativ	7/13.03.1996	PARLAMENTUL ROMANIEI	597	neîmprejmuit		

5. OBSERVAȚII

Spre publicare



REGISTRUL CADASTRAL AL IMOBILELOR

UAT Copacele

Zona necooperativizata (Nco)

1. DESCRIEREA IMOBILULUI

Sector cadastral nr. 5

DATE TEREN										DATE CONSTRUCȚII						
Identificator teren	Adresa imobil	Nr. cadastral	Nr. CF	Suprafata măsurată	Intravilan/ extravilan (I/E)	Nr. top	Nr. tarla	Nr. parcelă	Categorie folosință	Suprafata parcelă	Identif. construcție	Cod grupă destinație	Suprafata construită	Nr. niveluri	Nr. CF	Constr. cu acte (DA/NU)
598	Judet CARASSEVERIN, UAT Copacele, loc. Zorile nr. 23, Cod Postal 327103	31367	31367	11338	I	457/23469	-	-	CC	1162	C1	CL	116	1		DA
					E	457/23469	-	-	A	7815	C2	CA	29	1		DA
					E	457/23469	-	-	F	2361						

2. PROPRIETATEA / POSESIA

Titularul dreptului / posesiei	Nume / Denumire	Inițiala tatălui	Prenume	Data nașterii / CUI	Domiciliu / Sediu	Cota parte	Identif. entitate asociată	Cota parte teren UI	Mod de dobândire	Act juridic			Observații privitoare la proprietar
										Tip act	Nr. act / data	Emitent	
TIUCH			MIHAI	05.11.1956	Judet TIMIS, UAT Giarmata, loc. Cerneteaz, str. Lalelelor nr.10, Cod Postal 307210	1/1	598-C1		Lege	act normativ	1484/14.12.2020	Schintie Petru	casatorit
TIUCH			MIHAI	05.11.1956	Judet TIMIS, UAT Giarmata, loc. Cerneteaz, str. Lalelelor nr.10, Cod Postal 307210	1/1			Lege	act normativ	7/13.03.1996	PARLAMENTUL ROMANIEI	casatorit
TIUCH			LENUȚA	999999999999999	Judet CARASSEVERIN, UAT Copacele, loc. Zorile, str. Lalelelor, Cod Postal 327103				Lege	act normativ	1484/14.12.2020	Schintie Petru	
TIUCH			LENUȚA	999999999999999	Judet CARASSEVERIN, UAT Copacele, loc. Zorile, str. Lalelelor, Cod Postal 327103				Lege	act normativ	7/13.03.1996	PARLAMENTUL ROMANIEI	
TIUCH			MIHAI	05.11.1956	Judet TIMIS, UAT Giarmata, loc. Cerneteaz, str. Lalelelor nr.10, Cod Postal 307210	1/1	598-C2		Lege	act normativ	7/13.03.1996	PARLAMENTUL ROMANIEI	
TIUCH			LENUȚA	999999999999999	Judet CARASSEVERIN, UAT Copacele, loc. Zorile, str. Lalelelor, Cod Postal 327103				Lege	act normativ	7/13.03.1996	PARLAMENTUL ROMANIEI	



3. SARCINI / DEZMEMBRĂMINTE

Titular		Data nașterii / CUI	Domiciliu / Sediu	Tipul sarcinii sau al dezmembrămintelor dreptului de proprietate	Cotă parte	Identif. entitate asociată	Act Juridic			Valoare ipotecă	Tip monedă
Nume / Denumire	Inițiala tatălui / Prenume						Tip act	Nr. act / data	Emitent		

4. NOTĂRI, PROCESE, INTERDICȚII

Tipul notării	Tip act	Nr. act / data	Emitent	Identificator entitate asociată	Imobil împrejmuit / neîmprejmuit	Imobil contestat / necontestat	Alte observații
In baza art.41 alin (8) din Lg.7/1996 , republicata , se noteaza posesia in favoarea:	act notarial	1484/14.12.2020	Schinleie Petru	598	neîmprejmuit		

5. OBSERVAȚII

Spre publicare

Pagina nr. 2
 Inregistrare sistematica UAT Copacele
 Sectorul Cadastral nr. 5
 Anul realizării: 2025



REGISTRUL CADASTRAL AL IMOBILELOR

UAT Copacele
Zona necooperativizata (NCo)
1. DESCRIEREA IMOBILULUI

ANEXA NR. 2
Sector cadastral nr. 5

DATE TEREN										DATE CONSTRUCȚII									
Identificat or teren	Adresa imobil	Nr. cadastral	Nr. CF	Suprafa a masurat a	Intravilan/ extravilan (I/E)	Nr. top	Nr. tarla	Nr. par cel a	Categori e folosință	Suprafa ta parcele	Identif. construc te	Cod grupă destinație	Suprafa a construc tă	Nr. nivel uri	Nr. CF	Constr. cu acte (DA/NU)			
599	Judet CARASSEVERIN, UAT Copacele, loc. Zorile nr. 25, Cod Postal 327103	404318	700 Zgribesti (I/E 404318)	11509	I	457/2 3/468	-	-	CC	957	C1	CL	101	1	700 Zgribesti	DA			
					E				A	7652	C2	CA	37	1	700 Zgribesti	DA			
					E				F	735									
					E				F	2165									

2. PROPRIETATEA / POSESIA													
Titularul dreptului / posesiei	Nume / Denumire	Inițiala tatălui	Prenume	Data nașterii / CUI	Domiciliu / Sediu	Cota parte	Identif. entitate asociată	Co tă par te en ui	Mod de dobândir e	Tip act	Act juridic Nr. act / data	Emitent	Observații privitoare la proprietate
	GALAMB A		IOAN	18.01.195 9	Judet CARASSEVERIN UAT Copacele, loc. Zorile nr. 67, Cod Postal 327103	1/1	599-C1		Lege	act normativ	7/13.03.19 96	PARLAMENTUL ROMANIEI	
	GALAMB A		IOAN	18.01.195 9	Judet CARASSEVERIN, UAT Copacele, loc. Zorile nr. 67, Cod Postal 327103	1/1	599-C2		Lege	act normativ	7/13.03.19 96	PARLAMENTUL ROMANIEI	
	GALAMB A		IOAN	18.01.195 9	Judet CARASSEVERIN, UAT Copacele, loc. Zorile nr. 67, Cod Postal 327103	1/1	599			act normativ	7/13.03.19 96	PARLAMENTUL ROMANIEI	
	GALAMB O		IVAN	99999999 99999	Judet CARASSEVERIN, UAT Copacele, loc. Zorile nr. 67, Cod Postal 327103	1/1	599		Convenție	act notarial	0/03.03.19 11	-	

3. SARCINI / DEZMEMBRĂMINTE												
Titular	Nume / Denumire	Inițiala tatălui	Prenume	Data nașterii / CUI	Domiciliu / Sediu	Tipul sarcinii sau al dezmembrămintelor dreptului de proprietate	Co tă par te	Identif. entitate asociată	Act juridic Nr. act / data	Emitent	Valoarea ipotecă	Tip moned ă

4. NOTĂRI, PROCESE, INTERDICȚII											
Tipul notării	Tip act	Nr. act / data	Emitent	Identificator entitate asociată	Co tă par te	Identif. entitate asociată	Tip act	Act juridic Nr. act / data	Emitent	Valoarea ipotecă	Tip moned ă
Se noteaza posesia faptica in favoarea lui	act normativ	7/13.03.199 6	PARLAMENTUL ROMANIEI	599							

5. OBSERVAȚII									
Tipul observației	Imobil împreună / neîmpreună	Imobil contestat / necontestat	Alte observații						

Spre publicare



REGISTRUL CADASTRAL AL IMOBILELOR

UAT Copacele
Zonă cooperativizată (Co)
1. DESCRIEREA IMOBILULUI

ANEXA NR. 2
Sector cadastral nr. 5

DATE TEREN										DATE CONSTRUCȚII						
Identificator teren	Adresa imobil	Nr. cadastral	Nr. CF	Suprafața măsurată	Intravilan/extravilan (I/E)	Nr. top	Nr. tarla	Nr. parcelă	Categorie folosință	Suprafața parcelă	Identif. construcție	Cod grupă destinație	Suprafața construită	Nr. niveluri	Nr. CF	Constr. cu ace (DA/NU)
600	Județ CARASSEVERIN, UAT Copacele, loc. Zorile nr. 26, Cod Postal 327103	403469	670 Zgrbesti (IE 403469)	11509	I	457123/467	-	-	CC	924	C1	CL	82	2	670 Zgrbesti	DA
					E	457123/467	-	-	CC	578	C2	CA	43	1	670 Zgrbesti	DA
					E	457123/467	-	-	F	896						
					E	457123/467	-	-	F	2486						

2. PROPRIETATEA / POSESIA

Titularii dreptului / posesiei										Act juridic		Observații privitoare la proprietate
Nume / Denumire	Inițiala tatălui	Prenume	Data nașterii / CUI	Domiciliu / Sediu	Cota parte	Identif. entitate asociată	Cota parte teren UI	Mod de dobândire	Tip act	Nr. act / data	Emitent	
HREBENACI		ANICA-CARMEN	16.08.1974	Județ CARASSEVERIN, UAT Copacele, loc. Zorile nr. 26, Cod Postal 327103	1/2	600		Convenție	act notarial	1921/04.09.2020	NP ANDRONACHE RENEE LIDIA	casatorita, bun propriu
HREBENACI		ION	01.06.1963	Județ CARASSEVERIN, UAT Copacele, loc. Zorile nr. 26, Cod Postal 327103	1/2	600		Convenție	act notarial	1416/25.05.2001	NP SFERCOCI	necesarorți
HREBENACI		ANICA-CARMEN	16.08.1974	Județ CARASSEVERIN, UAT Copacele, loc. Zorile nr. 26, Cod Postal 327103	1/2	600-C1		Convenție	act notarial	1921/04.09.2020	NP ANDRONACHE RENEE LIDIA	casatorita, bun propriu
HREBENACI		ION	01.06.1963	Județ CARASSEVERIN, UAT Copacele, loc. Zorile nr. 26, Cod Postal 327103	1/2	600-C1		Convenție	act notarial	1416/25.05.2001	NP SFERCOCI	necesarorți
HREBENACI		ANICA-CARMEN	16.08.1974	Județ CARASSEVERIN, UAT Copacele, loc. Zorile nr. 26, Cod Postal 327103	1/2	600-C2		Convenție	act notarial	1921/04.09.2020	NP ANDRONACHE RENEE LIDIA	casatorita, bun propriu



HREBENACI	ION	01.06.1963	Judet CARASSEVERIN, UAT Copacele, loc. Zorile nr. 26, Cod Postal 327103	1/2	600-C2	Conventie	act notarial	14/16/25.05.2001	NP SFERCOCI	necesarilor
-----------	-----	------------	---	-----	--------	-----------	--------------	------------------	-------------	-------------

Titular		Data nasterni / CUI	Domiciliu / Sediu	Tipul sarcinii sau al dezmembrărilor / dreptului de proprietate	Cota parte	Identif. entitate asociată	Act juridic		Valoare ipotecă	Tip monedă
Nume / Denumire	Inițiala tatălui						Prenume	Tip act		

4. NOTĂRI, PROCESE, INTERDICȚII										
Tipul notării	Tip act	Nr. act / data	Emitent	Identificator entitate asociată	Imobil împrejmuit / neimprejmuit	Imobil contestat / necontestat	5. OBSERVAȚII			
					neimprejmuit					
										Alte observații

Spre publicare

Pagina nr. 4
 Inregistrare sistematica UAT Copacele
 Sectorul Cadastral nr. 5
 Anul realizării: 2025



REGISTRUL CADASTRAL AL IMOBILELOR

UAT Copacele
Zona neocooperativizata (NCo)
1. DESCRIEREA IMOBILULUI


Sector cadastral nr. 5

ANEXA NR. 2

DATE TEREN										DATE CONSTRUCȚII						
Identificator teren	Adresa imobil	Nr. cadastral	Nr. CF	Suprafata măsurată	Intravilan/ extravilan (I/E)	Nr. top	Nr. tarla	Nr. parcele	Categorie folosință	Suprafata parcela	Identif. construcție	Cod grupă destinație	Suprafata construită	Nr. niveluri	Nr. CF	Const. cu acte (DANU)
601	judet CARASSEVERIN, UAT Copacele, loc. Zorile nr. 28, Cod Postal 327103		404321-Stiuca	10336	I	Parte din 457/23/466	-	-	CC	576	C1	CL	63	1	404321-Stiuca	DA
					E	Parte din 457/23/466	-	-	A	6301	C2	CA	26	1	404321-Stiuca	DA
					E	Parte din 457/23/466	-	-	F	601						
					E	Parte din 457/23/466	-	-	F	2858						

2. PROPRIETATEA / POSESIA

Nume / Denumire	Inițiala tatălui	Prenume	Data nașterii / CUI	Domiciliu / Sediul	Cota parte	Identif. entitate asociată	Cota parte teren UJ	Mod de dobândire	Act juridic			Observații privitoare la proprietar
									Tip act	Nr. act / data	Emitent	
CARPA		IOAN	999999999999999	Judet CARASSEVERIN, UAT Copacele, loc. Zorile, Cod Postal 327103	42/240	601		Convenție	act notarial	-/07.09.1922	NOTARIATUL LUGOJ	
CARPA		VASILE	999999999999999	Judet CARASSEVERIN, UAT Copacele, loc. Zorile, Cod Postal 327103	18/240	601		Convenție	act notarial	-/07.09.1922	NOTARIATUL LUGOJ	
BOBONICI		MARIA	999999999999999	Judet CARASSEVERIN, UAT Copacele, loc. Zorile, Cod Postal 327103	30/240	601		Convenție	act notarial	-/07.09.1922	NOTARIATUL LUGOJ	nascuta Carpa
CARPA		ANDREI	999999999999999	Judet CARASSEVERIN, UAT Copacele, loc. Zorile, Cod Postal 327103	30/240	601		Convenție	act notarial	-/07.09.1922	NOTARIATUL LUGOJ	
CARPA		VASILE	999999999999999	Judet CARASSEVERIN, UAT Copacele, loc. Zorile, Cod Postal 327103	20/240	601		Sucesiune	hotarare judecatoreasca	8273/12/01.01.1917	JUDECATORIA MIXTA LUGOJ	nascuta CARPA
STEC		ELENA	999999999999999	Judet CARASSEVERIN, UAT Copacele, loc. Zorile, Cod Postal 327103	20/240	601		Sucesiune	hotarare judecatoreasca	8273/12/01.01.1917	JUDECATORIA MIXTA LUGOJ	
SCHERA		VASILIA	999999999999999	Judet CARASSEVERIN, UAT Copacele, loc. Zorile, Cod Postal 327103	20/240	601		Sucesiune	hotarare judecatoreasca	8273/12/01.01.1917	JUDECATORIA MIXTA LUGOJ	
CARPA		IOAN	999999999999999	Judet CARASSEVERIN, UAT Copacele, loc. Zorile, Cod Postal 327103	20/240	601		Sucesiune	hotarare judecatoreasca	8273/12/01.01.1917	JUDECATORIA MIXTA LUGOJ	



CARPA	ANDREI	999999999999999	Judet CARASSEVERIN, UAT Copacele, loc. Zorile, Cod Postal 327103	20/240	601	Successiune	hotarare judecatoreasca	G.I. 8273/12/01.01.1917	JUDECATORIA MIXTA LUGOJ	minor
BOBONICI	MARIA	999999999999999	Judet CARASSEVERIN, UAT Copacele, loc. Zorile, Cod Postal 327103	20/240	601	Successiune	hotarare judecatoreasca	G.I. 8273/12/01.01.1917	JUDECATORIA MIXTA LUGOJ	nascuta Carpa
GALAMBA	VASILE	29.11.1964	Judet CARASSEVERIN, UAT Copacele, loc. Zorile, Cod Postal 327103	20/240	601		act normativ	7/13.03.1996	PARLAMENTUL ROMÂNIEI	
GALAMBA	VASILE	29.11.1964	Judet CARASSEVERIN, UAT Copacele, loc. Zorile, Cod Postal 327103	1/1	601-C1	Lege	act normativ	7/13.03.1996	PARLAMENTUL ROMÂNIEI	
GALAMBA	VASILE	29.11.1964	Judet CARASSEVERIN, UAT Copacele, loc. Zorile, Cod Postal 327103	1/1	601-C2	Lege	act normativ	7/13.03.1996	PARLAMENTUL ROMÂNIEI	

3. SARCINI / DEZMEMBRĂMINTE

Titular		Data nașterii / CUI	Domiciliu / Sediu	Tipul sarcinii sau al dezmembrămintelor dreptului de proprietate	Cota parte	Identif. entitate asociată	Act juridic		Valoare ipotecă	Tip monedă
Nume / Denumire	Inițiala tatălui						Prenume	Tip act		

4. NOTĂRI, PROCESE, INTERDICȚII

Tipul notării	Tip act	Nr. act / data	Emitent	Identificator entitate asociată	Imobil împrejmuit / neîmprejmuit	Imobil contestat / necontestat	Alte observații
Se notează posesia faptică în favoarea lui	act normativ	7/13.03.1996	PARLAMENTUL ROMÂNIEI	601	neîmprejmuit		

5. OBSERVAȚII

Spre publicare

Pagina nr. 5

Inregistrare sistematică UAT Copacele

Sectorul Cadastral nr. 5

Anul realizării: 2025



REGISTRUL CADASTRAL AL IMOBILELOR

ANEXA NR. 2

UAT Copacele
Zona necooperativizata (NCo)
1. DESCRIEREA IMOBILULUI

Sector cadastral nr. 5

DATE TEREN										DATE CONSTRUCȚII						
Identificator teren	Adresa imobil	Nr. cadastral	Nr. CF	Suprafața măsurată	Intravilan/ extravilan (I/E)	Nr. top	Nr. tarla	Nr. parcea	Categorie folosință	Suprafața parcea	Identif. construcție	Cod grupă destinație	Suprafața construită	Nr. niveluri	Nr. CF	Constr. cu acte (DA/NU)
602	Judet CARASSEVERIN, UAT Copacele, loc. Zorlie nr. 27, Cod Postal 327103	31203	31203	1730	I	457/23/466	-	-	CC	910	C1	CL	124	1		DA
					E	457/23/466	-	-	A	820	C2	CA	47	1		DA
2. PROPRIETATEA / POSESIA																
Titularul dreptului / posesiei																
Nume / Denumire	Inițiala tatălui	Prenume	Data nașterii / CUI	Domiciliu / Sediu		Cota parte	Identif. entitate asociată	Cotă parte teren UJ	Mod de dobândire	Act juridic		Emitent		Observații privitoare la proprietate		
POPOVICI		MIHAI	12.10.1944	Judet CARASSEVERIN, UAT Resita, loc. Resita, al DACIA nr 1, Cod Postal 320012, ap. 14			602			act administrativ	81/1/24.03.2020	Primaria Copacele		si sotia		
POPOVICI		ANA	24.02.1948	Judet CARASSEVERIN, UAT Resita, loc. Resita, al DACIA nr 1, Cod Postal 320012, ap. 14						act administrativ	81/2/4.03.2020	Primaria Copacele				
POPOVICI		MIHAI	12.10.1944	Judet CARASSEVERIN, UAT Resita, loc. Resita, al DACIA nr 1, Cod Postal 320012, ap. 14		1/1	602-C1		Lege	act normativ	7/13.03.1996	PARLAMENTUL ROMÂNIEI		si sotia		
POPOVICI		ANA	24.02.1948	Judet CARASSEVERIN, UAT Resita, loc. Resita, al DACIA nr 1, Cod Postal 320012, ap. 14					Lege	act normativ	7/13.03.1996	PARLAMENTUL ROMÂNIEI				
POPOVICI		MIHAI	12.10.1944	Judet CARASSEVERIN, UAT Resita, loc. Resita, al DACIA nr 1, Cod Postal 320012, ap. 14		1/1	602-C2		Lege	act normativ	7/13.03.1996	PARLAMENTUL ROMÂNIEI		si sotia		
POPOVICI		ANA	24.02.1948	Judet CARASSEVERIN, UAT Resita, loc. Resita, al DACIA nr 1, Cod Postal 320012, ap. 14					Lege	act normativ	7/13.03.1996	PARLAMENTUL ROMÂNIEI				



3. SARCINI / DEZMEMBRĂMINTE

Titular		Data nașterii / CUI	Domiciliu / Sediu	Tipul sarcinii sau al dezmembrămintelor dreptului de proprietate	Cotă parte	Identif. entitate asociată	Act juridic			Valoare ipotecă	Tip monedă	
Nume / Denumire	Inițiala tatălui						Prenume	Tip act	Nr. act / data			Emitent

4. NOTĂRI, PROCESE, INTERDICȚII

Tipul notării	Tip act	Nr. act / data	Emitent	Identificator entitate asociată	Imobil împrejmuit / neîmprejmuit	Imobil contestat / necontestat	Alte observații
In baza art 41, alin. 8 din Legea nr. 7/1996 republicata, se noteaza POSESIA, ca bun comun, in favoarea:	act administrativ	811/24.03.2020	Primaria Copacele	602	neîmprejmuit		

5. OBSERVAȚII

Spre publicare

Pagina nr. 6

Inregistrare sistematica UAT Copacele

Sectorul Cadastral nr. 5

Anul realizarii: 2025



REGISTRUL CADASTRAL AL IMOBILELOR

ANEXA NR. 2

UAT Copacele
Zona necooperativizată (NCo)
1. DESCRIEREA IMOBILULUI

Sector cadastral nr. 5

DATE TEREN											DATE CONSTRUCȚII					
Identificator teren	Adresa imobil	Nr. cadastral	Nr. CF	Suprafața măsurată	Intravilan/ extravilan (I/E)	Nr. top	Nr. tarla	Nr. parcea	Categorie folosință	Suprafața parcea	Identif. construcție	Cod grupă destinație	Suprafața construită	Nr. niveluri	Nr. CF	Constr. cu acte (DANU)
603	Judet CARASSEVERIN, UAT Copacele, loc. Zorile, Cod Postal 327103	31201	31201	9800	I	Parte din 457/23/466	-	-	A	516						
					E	457/23/466	-	-	F	3234						
					E	457/23/466	-	-	A	6050						

2. PROPRIETATEA / POSESIA											
Titularul dreptului / posesiei		Data nașterii / CUI	Domiciliu / Sediu	Cota parte	Identif. entitate asociată	Cotă parte teren UI	Mod de dobândire	Act juridic		Observații	
Nume / Denumire	Inițiala tatălui	Prenume						Tip act	Nr. act / data	Emitent	
POPOVICI		ANA	Judet CARASSEVERIN, UAT Resita, loc. Resita, al DACIA nr 1, Cod Postal 320012, ap. 14	603	603			act administrativ	810/24.03.2020	Primaria Copacele	Observații: proprietate privată la proprietar
POPOVICI		MIHAI	Judet CARASSEVERIN, UAT Resita, loc. Resita, al DACIA nr 1, Cod Postal 320012, ap. 14					act administrativ	810/24.03.2020	Primaria Copacele	nascuta Carpa si solul

3. SARCINI / DEZMEMBRĂMINTE										
Titular		Data nașterii / CUI	Domiciliu / Sediu	Tipul sarcinii sau al dezmembrămintelor dreptului de proprietate	Cotă parte	Identif. entitate asociată	Act juridic		Valoarea ipotecă	Tip monedă
Nume / Denumire	Inițiala tatălui	Prenume					Tip act	Nr. act / data	Emitent	

4. NOTĂRI, PROCESE, INTERDICȚII										
Tipul notării	Tip act	Nr. act / data	Emitent	Identificator entitate asociată	Imobil împrejmuit / neîmprejmuit	Imobil contestat / necontestat	Alte observații			
In baza art. 41, alin. (8) din Legea nr. 7/1996 republicată, se notează POSESIA asupra terenului de sub A1, în favoarea:	act administrativ	810/24.03.2020	Primaria Copacele	603	neîmprejmuit					

5. OBSERVAȚII											
		Act juridic									
		Tip act	Nr. act / data	Emitent							

Spre publicare

Pagina nr. 7
DE CERTIFICAT

AUTORIZARE
Sectorul Cadastral UAT Copacele
Anul realizării: 2025 IIVVA M.

Inregistrare sistematica UAT Copacele
Sectorul Cadastral nr. 5 / 04.06.2021

REGISTRUL CADASTRAL AL IMOBILELOR

ANEXA NR. 2

UAT Copacele

Zona necooperativizata (NCo)

Sector cadastral nr. 5

1. DESCRIEREA IMOBILULUI

DATE TEREN										DATE CONSTRUCȚII						
Identificator teren	Adresa imobil	Nr. cadastral	Nr. CF	Suprafata măsurată	Intravilan/ extravilan (I/E)	Nr. top	Nr. tarla	Nr. parcela	Categorie folosință	Suprafata parcelă	Identif. construcție	Cod grupă destinație	Suprafata construită	Nr. niveluri	Nr. CF	Constr. cu acte (DA/NU)
604	Judet CARASSEVERIN, UAT Copacele, loc. Zorlie nr. 30, Cod Postal 327103		698-Zgrbesti	13011	I	457/23/466; Parte din 457/23/465	-	-	A	921	C1	CL	82	1	698-Zgrbesti	DA
					E	457/23/466; Parte din 457/23/465	-	-	CC	116	C2	CA	62	1	698-Zgrbesti	DA
					E	457/23/465	-	-	A	4627	C3	CA	28	1	698-Zgrbesti	DA
					E	457/23/466; Parte din 457/23/465	-	-	F	7347						

2. PROPRIETATEA / POSESIA

Titularul dreptului / posesiei		Data nașterii / CUI	Domiciliu / Sediu	Cota parte	Identif. entitate asociată	Cota parte teren UJ	Mod de dobândire	Act juridic			Observații privitoare la proprietar
								Tip act	Nr. act / data	Emitent	
BOBONICI	VASILE	29.03.1960	Judet TIMIS, UAT Timisoara, loc. Timisoara, str Ion Creanga nr 13, Cod Postal 300107, bloc T13, ap. 13	1/1	604			act normativ	7/13.03.1996	PARLAMENTUL ROMÂNIEI	
BOBONICI	VASILE	29.03.1960	Judet TIMIS, UAT Timisoara, loc. Timisoara, str Ion Creanga nr 13, Cod Postal 300107, bloc T13, ap. 13	1/1	604-C1		Lege	act normativ	7/13.03.1996	PARLAMENTUL ROMÂNIEI	
BOBONICI	VASILE	29.03.1960	Judet TIMIS, UAT Timisoara, loc. Timisoara, str Ion Creanga nr 13, Cod Postal 300107, bloc T13, ap. 13	1/1	604-C2		Lege	act normativ	7/13.03.1996	PARLAMENTUL ROMÂNIEI	
BOBONICI	VASILE	29.03.1960	Judet TIMIS, UAT Timisoara, loc. Timisoara, str Ion Creanga nr 13, Cod Postal 300107, bloc T13, ap. 13	1/1	604-C3		Lege	act normativ	7/13.03.1996	PARLAMENTUL ROMÂNIEI	

3. SARCINI / DEZMEMBRĂMINTE

Nume / Denumire	Inițiala tatălui	Prenume	Data nașterii / CUI	Domiciliu / Sediu	Tipul sarcinii sau al dezmembrămintelor dreptului de proprietate	Cota parte	Identif. entitate asociată	Act juridic		Valoarea ipotecă	Tip
								Tip act	Nr. act / data		



4. NOTĂRI, PROCESE, INTERDICȚII

Tipul notării	Tip act	Nr. act / data	Emitent	Identificator entitate asociată	Imobil împrejmuit / neimprejmuit	Imobil contestat / necontestat	Alte observații
Se notează LU+0103 posesia faptică LU+0103 în favoarea lui	act normativ	7/13.03.1996	PARLAMENTUL ROMÂNIEI	604	neimprejmuit		

5. OBSERVAȚII

Spre publicare

Pagina nr. 8

Inregistrare sistematica UAT Copacele

Sectorul Cadastral nr. 5

Anul realizării: 2025



REGISTRUL CADASTRAL AL IMOBILELOR

ANEXA NR. 2

UAT Copacele
Zona necooperativizata (NCo)
1. DESCRIEREA IMOBILULUI

Sector cadastral nr. 5

Identificator teren	Adresa imobil	Nr. cadastral	Nr. CF	DATE TEREN				DATE CONSTRUCȚII								
				Suprafața măsurată	Intravilan/ extravilan (I/E)	Nr. top	Nr. tarla	Nr. parcele	Categorie folosință	Suprafața parcelă	Identif. construcție	Cod grupă destinație	Suprafața construită	Nr. niveluri	Nr. CF	Constr. cu acte (DA/NU)
605	Judet CARASSEVERIN, UAT Copacele, loc. Zorile nr. 33, Cod Postal 327103	31363	728 Zgrbesti (I/E 31363)	5961	I	457/23/464	-	-	CC	590	C1	CL	107	1	728 Zgrbesti	DA
					E	457/23/464	-	-	CC	133	C2	CL	75	1	728 Zgrbesti	DA
					I	457/23/464	-	-	A	57	C3	CA	11	1	728 Zgrbesti	DA
					E	457/23/464	-	-	A	4411						
					E	457/23/464	-	-	F	770						

2. PROPRIETATEA / POSESIA

Nume / Denumire	Inițiala tatălui	Prenume	Data nașterii / CUI	Domiciliu / Sediul	Cota parte	Identif. entitate asociată	Cotă parte teren UI	Mod de dobândire	Act juridic			Observații privitoare la proprietar
									Tip act	Nr. act / data	Emitent	
SUBOTA		ELENA	09.06.1950	Judet CARASSEVERIN, UAT Copacele, loc. Zorile nr. 33, Cod Postal 327103	1/4	605		act administrativ	2955/03.12.2020	PRIMARIA COMUNEI COPACELE	casatoria cu	
SUBOTA		TODOR	01.03.1947	Judet CARASSEVERIN, UAT Copacele, loc. Zorile, Cod Postal 327103	1/4			act administrativ	2955/03.12.2020	PRIMARIA COMUNEI COPACELE		
RUSNEAC		MARIA	9999999999999999	Judet CARASSEVERIN, UAT Copacele, loc. Zorile, Cod Postal 327103	1/4	605		Succesiune	G.I. 5271/01.01.1926	NOTARIATUL DE STAT	minoră	
RUSNEAC		ANA	9999999999999999	Judet CARASSEVERIN, UAT Copacele, loc. Zorile, Cod Postal 327103	1/4	605		Succesiune	G.I. 5271/01.01.1926	NOTARIATUL DE STAT	minoră	
RUSNEAC		MIHAI	9999999999999999	Judet CARASSEVERIN, UAT Copacele, loc. Zorile, Cod Postal 327103	1/4	605		Succesiune	G.I. 5271/01.01.1926	NOTARIATUL DE STAT	minor	
RUSNEAC		ELENA	9999999999999999	Judet CARASSEVERIN, UAT Copacele, loc. Zorile, Cod Postal 327103	1/4	605		Succesiune	G.I. 5271/01.01.1926	NOTARIATUL DE STAT		
SUBOTA		ELENA	09.06.1950	Judet CARASSEVERIN, UAT Copacele, loc. Zorile nr. 33, Cod Postal 327103	1/1	605-C1		Lege	7/13.03.1996	PARLAMENTUL ROMÂNIEI		
SUBOTA		TODOR	01.03.1947	Judet CARASSEVERIN, UAT Copacele, loc. Zorile, Cod Postal 327103				Lege	7/13.03.1996	PARLAMENTUL ROMÂNIEI		



SUBOTA	ELENA	09.06.1950	Judet CARASSEVERIN, UAT Copacele, loc. Zorile nr. 33, Cod Postal 327103	1/1	605-C2	Lege	act normativ	7/13.03.1996	PARLAMENTUL ROMÂNIEI	casatoria cu
SUBOTA	TODOR	01.03.1947	Judet CARASSEVERIN, UAT Copacele, loc. Zorile, Cod Postal 327103			Lege	act normativ	7/13.03.1996	PARLAMENTUL ROMÂNIEI	
SUBOTA	ELENA	09.06.1950	Judet CARASSEVERIN, UAT Copacele, loc. Zorile nr. 33, Cod Postal 327103	1/1	605-C3	Lege	act normativ	7/13.03.1996	PARLAMENTUL ROMÂNIEI	casatoria cu
SUBOTA	TODOR	01.03.1947	Judet CARASSEVERIN, UAT Copacele, loc. Zorile, Cod Postal 327103			Lege	act normativ	7/13.03.1996	PARLAMENTUL ROMÂNIEI	

3. SARCINI / DEZMEMBRĂMINTE

Nume / Denumire	Titular		Data nașterii / CUI	Domiciliu / Sediu	Tipul sarcinii sau al dezmembrămintelor dreptului de proprietate	Cota parte	Identif. entitate asociată	Act juridic			Valoare ipotecă	Tip monedă
	Inițiala tatălui	Prenume						Tip act	Nr. act / data	Emitent		

5. OBSERVAȚII

Tipul notării	Tip act	Nr. act / data	Emitent	Identificator entitate asociată	Imobil împrejmuit / neîmprejmuit	Imobil contestat / necontestat	Alte observații
In baza art. 41, alin. (8) din Legea nr. 7/1996 republicată, se notează POSESIA asupra imobilelor cuprinse în Partea "A", în favoarea:	act administrativ	2955/03.12.2020	PRIMĂRIA COMUNEI COPACELE	605	împrejmuit		

Spre publicare

Pagina nr. 9

Registrare sistematică UAT Copacele
Sectorul Cadastral nr. 5
Anul realizării: 2025



REGISTRUL CADASTRAL AL IMOBILELOR

UAT Copacele

Zona necooperativizata (NCo)

1. DESCRIEREA IMOBILULUI

ANEXA NR. 2

Sector cadastral nr. 5

DATE TEREN							DATE CONSTRUCȚII									
Identificator teren	Adresa imobil	Nr. cadastral	Nr. CF	Suprafata masurata	Intravilan/ extravilan (I/E)	Nr. top	Nr. tarla	Nr. parcela teren UI	Categorie folosinta	Suprafata parcelă	Identif. construcție	God grupă destinație	Suprafata construită	Nr. nivel	Nr. CF	Constr. cu acte (DANU)
606	Judet CARASSEVERIN, UAT Copacele, loc. Zorile nr. 32, Cod Postal 327103	31083	728 Zgribesti (IE 31083)	5600	E	457/23 /463	-	-	A	3827	C1	CL	94	1	728 Zgribesti	DA
					E		-	-	CC	923	C2	CA	37	1	728 Zgribesti	DA
					E		-	-	F	850						DA

Titularul dreptului / posesiei		Data nașterii / CUI	Domiciliu / Sedi	Cota parte	Identif. entitate asociată	Cotă parte teren UI	Mod de dobândire	Act juridic		Observații privitoare la proprietar	
Nume / Denumire	Inițiala tatălui	Prenume						Tip act	Nr. act / data	Emitent	
MALIARCIUC		MIHAI	Judet TIMIS, UAT Varias, loc. Varias nr. 248, Cod Postal 307455	1/1	606		Conventie	act notarial	2079/05.10.2 021	Radulescu Dana Rosalinda	si sotia
MALIARCIUC		ANA	Judet TIMIS, UAT Varias, loc. Varias nr. 248, Cod Postal 307455	1/1	606		Conventie	act notarial	2079/05.10.2 021	Radulescu Dana Rosalinda	si sotia
BUTA		MIHAI	Judet CARASSEVERIN, UAT Copacele, loc. Zorile, Cod Postal 327103	1/1	606		Conventie	act notarial	-/25.06.1923	NOTARIAȚUL DE STAT	si sotia
MALIARCIUC		MIHAI	Judet TIMIS, UAT Varias, loc. Varias nr. 248, Cod Postal 307455	1/1	606-C1		Lege	act normativ	7/13.03.1996	PARLAMENTUL ROMÂNIEI	si sotia
MALIARCIUC		ANA	Judet TIMIS, UAT Varias, loc. Varias nr. 248, Cod Postal 307455	1/1	606-C1		Lege	act normativ	7/13.03.1996	PARLAMENTUL ROMÂNIEI	si sotia
MALIARCIUC		MIHAI	Judet TIMIS, UAT Varias, loc. Varias nr. 248, Cod Postal 307455	1/1	606-C2		Lege	act normativ	7/13.03.1996	PARLAMENTUL ROMÂNIEI	si sotia
MALIARCIUC		ANA	Judet TIMIS, UAT Varias, loc. Varias nr. 248, Cod Postal 307455	1/1	606-C2		Lege	act normativ	7/13.03.1996	PARLAMENTUL ROMÂNIEI	si sotia

Titular		Data nașterii / CUI	Domiciliu / Sedi	Tipul sarcinii sau al dezmembrămintelor dreptului de proprietate		Act juridic		Alte observații	
Nume / Denumire	Inițiala tatălui	Prenume		Cotă parte	Identif. entitate asociată	Tip act	Nr. act / data	Emitent	Valoare ipotecă
4. NOTĂRI, PROCESE, INTERDICȚII									
5. OBSERVAȚII									

Tipul notării	Tip act	Nr. act / data	Emitent	Identificator entitate asociată	Imobil împrejmuit / neîmprejmuit	Imobil contestat / necontestat	Alte observații
Se noteaza posesia in favoarea:	act notarial	2079/05.10.2021	Radulescu Dana Rosalinda	606	neîmprejmuit		

Spre publicare

Pagina nr. 40
CERTIFICAT
 DE
 Inregistrare sistematică UAT Copacele ZARE
 Sectorul Cadastral nr. 5, S. R. O. TM-F
 Anul realizării: 2025 09/07/09.06.2021

REGISTRUL CADASTRAL AL IMOBILELOR

ANEXA NR. 2

UAT Copacele

Zonă cooperativizată (Co)

1. DESCRIEREA IMOBILULUI

Sector cadastral nr. 5

DATE TEREN										DATE CONSTRUCȚII						
Identificator teren	Adresa imobil	Nr. cadastral	Nr. CF	Suprafața măsurată	Intravilan / extravilan (I/E)	Nr. top	Nr. tarla	Nr. parcelă	Categorie folosință	Suprafața parcelă	Identif. construcție	Cod grupă destinație	Suprafața construită	Nr. niveluri	Nr. CF	Constr. cu acte (DA/N)
607	Judet CARASSEVERIN, UAT Copacele, loc. Zorile nr. 34A, Cod Postal 327103	31245	1289-Zgribesti (IE 31245)	5755	I	457/23/462	-	-	CC	804	C1	CL	108	1	1289-Zgribesti	DA
					E	457/23/462	-	-	CC	98	C2	CL	29	1	1289-Zgribesti	DA
					E	457/23/462	-	-	A	3801	C3	CA	27	1	1289-Zgribesti	DA
					E	457/23/462	-	-	L	1052	C4	CA	13	1	1289-Zgribesti	DA

2. PROPRIETATEA / POSESIA

Titularul dreptului / posesiei													
Nume / Denumire	Inițiala tatălui	Prenume	Data nașterii / CUI	Domiciliu / Sediu	Cota parte	Identif. entitate asociată	Cota parte teren UI	Mod de dobândire	Tip act	Act Juridic		Emitent	Observații privitoare la proprietar
NIORBA		MIHAELA-MARIANA	26.04.1993 9999999999	Judet CARASSEVERIN, UAT Copacele, loc. Zorile nr. 34, Cod Postal 327103	607	607		act notarial	27/09.01.2023	Nr. act / data	Chersa Maria Marcica		
CIUPA		MARIA	9999999999	Judet CARASSEVERIN, UAT Copacele, loc. Zorile, Cod Postal 327103	607			Convenție		-23.07.1927	NOTARIATUL DE STAT		
NIORBA		MIHAELA-MARIANA	26.04.1993	Judet CARASSEVERIN, UAT Copacele, loc. Zorile nr. 34, Cod Postal 327103	607-C1			Lege	act normativ	7/13.03.1996	PARLAMENTUL ROMÂNIEI		
NIORBA		MIHAELA-MARIANA	26.04.1993	Judet CARASSEVERIN, UAT Copacele, loc. Zorile nr. 34, Cod Postal 327103	607-C2			Lege	act normativ	7/13.03.1996	PARLAMENTUL ROMÂNIEI		
NIORBA		MIHAELA-MARIANA	26.04.1993	Judet CARASSEVERIN, UAT Copacele, loc. Zorile nr. 34, Cod Postal 327103	607-C3			Lege	act normativ	7/13.03.1996	PARLAMENTUL ROMÂNIEI		
NIORBA		MIHAELA-MARIANA	26.04.1993	Judet CARASSEVERIN, UAT Copacele, loc. Zorile nr. 34, Cod Postal 327103	607-C4			Lege	act normativ	7/13.03.1996	PARLAMENTUL ROMÂNIEI		



3. SARCINI / DEZMEMBRĂMINTE

Titular		Data nașterii / CUI	Domiciliu / Sediu	Tipul sarcinii sau al dezmembrămintelor dreptului de proprietate	Cota parte	Identif. entitate asociată	Act Juridic		Valoare ipotecă	Tip moneda
Nume / Denumire	Inițială a tatălui						Prenume	Tip act		

4. NOTĂRI, PROCESE, INTERDICȚII

Tipul notării	Tip act	Nr. act / data	Emitent	Identificator entitate asociată	Imobil împrejmuit / neîmprejmuit	Imobil contestat / recontestat	Alte observații
Se transmite posesia faptica asupra imobilului prin Contractul de donatie autentificat sub nr. 27/09.01.2023, ca bun propriu, în favoarea lui	act notarial	27/09.01.2023	Chersa Maria Marica	607	neîmprejmuit		

5. OBSERVAȚII

Spre publicare

Pagina nr. 11

Inregistrare sistematica UAT Copacele

Sectorul Cadastral nr. 5

Anul realizarii: 2025



REGISTRUL CADASTRAL AL IMOBILELOR

UAT Copacele

Zona necooperativizata (NCo)

Sector cadastral nr. 5

1. DESCRIEREA IMOBILULUI

Identificator teren	Adresa imobil	Nr. cadastral	Nr. CF	DATE TEREN			DATE CONSTRUCȚII									
				Suprafața măsurată	Intravilan / extravilan (I/E)	Nr. top	Nr. tafta	Nr. parcei	Categorie folosință	Suprafața parcelei	Identific. construcție	Cod grupă destinație	Suprafața construită	Nr. niveluri	Nr. CF	Constr. cu acte (DA/N)
608	judet CARASSEVERIN, UAT Copacele, loc. Zorile nr. 35, Cod Postal 327103	31583	758 Zgribesti (IE 31583)	5327	I	Parte Top 457/23/461	-	-	CC	756	C1	CL	65	1	758 Zgribesti	DA
					E	Parte Top 457/23/461	-	-	A	2719	C2	CA	35	1	758 Zgribesti	DA
					E	Parte Top 457/23/461	-	-	F	1852						

2. PROPRIETATEA / POSESIA

Nume / Denumire	Inițiala tatălui	Prenume	Data nașterii / CUI	Domiciliu / Sediul	Cota parte	Identif. entitate asociată	Cota parte teren UI	Mod de dobândire	Act juridic		Observații privitoare la proprietate
									Tip act	Nr. act / data	
FILLES		GHEORGHE	11.10.1950	judet CARASSEVERIN, UAT Restia, loc. Restia, al Narcisei nr 1, Cod Postal 320012, ap. 4	1/3	608		Successiune	act administrativ	289/23.06.2022	OCP1 Caras-Severin
FILLES		GHEORGHE	11.10.1950	judet CARASSEVERIN, UAT Restia, loc. Restia, al Narcisei nr 1, Cod Postal 320012, ap. 4	1/3	608		Successiune	act administrativ	289/23.06.2022	OCP1 Caras-Severin
FILLES		GHEORGHE	11.10.1950	judet CARASSEVERIN, UAT Restia, loc. Restia, al Narcisei nr 1, Cod Postal 320012, ap. 4	1/3	608		Hotarare Judecatoreasca	hotarare judecatoreasca	642/2020, Dosar nr. 1798/208/201//21.02.2020	JUDECATORIA LUGOJ
FILLES		GHEORGHE	11.10.1950	judet CARASSEVERIN, UAT Restia, loc. Restia, al Narcisei nr 1, Cod Postal 320012, ap. 4	1/1	608-C1		Lege	act normativ	7/13.03.1996	PARLAMENTUL ROMANIEI
FILLES		GHEORGHE	11.10.1950	judet CARASSEVERIN, UAT Restia, loc. Restia, al Narcisei nr 1, Cod Postal 320012, ap. 4	1/1	608-C2		Lege	act normativ	7/13.03.1996	PARLAMENTUL ROMANIEI



3. SARCINI / DEZMEMBRĂMINTE

Titular		Data nașterii / CUI	Domiciliu / Sediu	Tipul sarcinii sau al dezmembrămintelor dreptului de proprietate	Cotă parte	Identif. entitate asociată	Act juridic			Valoarea monedă	Tip moneda
Nume / Denumire	Inițiala tatălui						Prenume	Tip act	Nr. act / data		
FULOS		999999999999999999	Judet CARASSEVERIN, UAT Resita, loc. Resita, al Narcisei nr 1, Cod Postal 320012, ap. 4			608	hotarare judecatoreasca	642/2020, Dosar nr. 1798/208/201//21/02/2020	JUDECATORIA LUGOJ		

4. NOTĂRI, PROCESE, INTERDICȚII

Tipul notării	Tip act	Nr. act / data	Emitent	Identificator entitate asociată	Imobil împrejmuit / neîmprejmuit	Imobil contestat / necontestat	Alte observații
Drept sulta pentru suma de 8.158.62 EURO, în favoarea:	hotarare judecatoreasca	642/2020, Dosar nr. 1798/208/201//21.02.2020	JUDECATORIA LUGOJ	608	împrejmuit		

5. OBSERVAȚII

Spre publicare

Pagina nr. 12

Inregistrare sistematica UAT Copacele

Sectorul Cadastral nr. 5

Anul realizarii: 2025



REGISTRUL CADASTRAL AL IMOBILELOR

ANEXA NR. 2

UAT Copacele

Zona necooperativizata (NCo)

Sector cadastral nr. 5

1. DESCRIEREA IMOBILULUI

DATE TEREN					DATE CONSTRUCȚII											
Identificator teren	Adresa imobil	Nr. cadastral	Nr. CF	Suprafața măsurată	Intravilan / extravilan (I/E)	Nr. top	Nr. tarla	Nr. parcelei	Categorie folosință	Suprafața parcelei	Identific. construcție	Cod grupă destinație	Suprafața construită	Nr. niveluri	Nr. CF	Constr. cu acte (DA/N)
609	judet CARASSEVERIN, UAT Copacele, loc. Zorile nr. 37, Cod Postal 327103		1208 Zgribestu	4044	I	Parte din 457723/460/b	-	-	CC	581	C1	CL	127	1	1208 Zgribestu	DA
					E		-	-	CC	599						
					E		-	-	A	2864						

2. PROPRIETATEA / POSESIA

Titularul dreptului / posesiei		Data nașterii / CUI	Domiciliu / Sediu	Cota parte	Identif. entitate asociată	Cotă parte teren UI	Mod de dobândire	Tip act	Act juridic	Emitent	Observații privitoare la proprietar
HREBENACI	MIHAI	05.10.1973	judet CARASSEVERIN, UAT Copacele, loc. Zorile nr. 37, Cod Postal 327103	1/1	609		Convenție	act notarial	2613/01.01.2004	NP EVA FLORESCU	si sotia
HREBENACI	VIORICA-MIHAELA	9999999999	judet CARASSEVERIN, UAT Copacele, loc. Zorile nr. 37, Cod Postal 327103				Convenție	act notarial	2613/01.01.2004	NP EVA FLORESCU	
HREBENACI	MIHAI	05.10.1973	judet CARASSEVERIN, UAT Copacele, loc. Zorile nr. 37, Cod Postal 327103	1/1	609-C1		Convenție	act notarial	2613/01.01.2004	NP EVA FLORESCU	si sotia
HREBENACI	VIORICA-MIHAELA	9999999999	judet CARASSEVERIN, UAT Copacele, loc. Zorile nr. 37, Cod Postal 327103				Convenție	act notarial	2613/01.01.2004	NP EVA FLORESCU	

3. SARCINI / DEZMEMBRĂMINȚE

Titular		Data nașterii / CUI	Domiciliu / Sediu	Tipul sarcinii sau al dezmembrămintelor dreptului de proprietate	Cotă parte	Identif. entitate asociată	Tip act	Act juridic	Emitent	Valoare ipotecă	Tip monedă
Nume / Denumire	Inițiala tatălui / Prenume										

4. NOTĂRI, PROCESE, INTERDICȚII

Tipul notării	Tip act	Nr. act / data	Emitent	Identificator entitate asociată	Imobil împrejmuit / neimprejmuit	Imobil contestat / necontestat	Alte observații
					neimprejmuit		

5. OBSERVAȚII

Spre publicare

Pagina nr. 15 din 15
CERTIFICAT
 Registrare sistematică UAT Copacele

Sectorul Cadastral nr. 5 TORONTO
 Nr. 0207/08.06.2025
 Anul realizării: 2025



REGISTRUL CADASTRAL AL IMOBILELOR

ANEXA NR. 2

Sector cadastral nr. 5

UAT Copacele
Zona necooperativizata (NCo)
1. DESCRIEREA IMOBILULUI

Identificator teren	Adresa imobil	Nr. cadastral	DATE TEREN				DATE CONSTRUCȚII									
			Nr. CF	Suprafața măsurată	Intravilan / extravilan (I/E)	Nr. top	Nr. tarla	Nr. parcele	Categorie folosință	Suprafața parcelă	Identif. construcție	Cod grupă destinație	Suprafața construită	Nr. niveluri	Nr. CF	Constr. cu acte (DA/N)
610	Județ CARASSEVERIN, UAT Copacele, loc. Zorile nr. 37A, Cod Postal 327103		1207 Zgribesti	4661	I	Parte Top 457/23/460/a	-	-	CC	502	C1	CL	65	2	1207 Zgribesti	DA
					E	Parte Top 457/23/460/a	-	-	CC	173						
					E	Parte Top 457/23/460/a	-	-	A	3986						

2. PROPRIETATEA / POSESIA

Titularul dreptului / posesiei	Nume / Denumire	Inițiala tatălui	Prenume	Data nașterii / CUI	Domiciliu / Sediu	Cota parte	Identif. entitate asociată	Cota parte teren UI	Mod de dobândire	Act juridic			Observații privitoare la proprietar
										Tip act	Nr. act / data	Emitent	
HREBENACI	VASILE			17.05.1965	Județ CARASSEVERIN, UAT Paltinis, loc. Cornutei nr. 255A, Cod Postal 327295	1/1	610-C1		Construire	act administrativ	266/01.01.1998	PRIMARIA COMUNEI COPACELE	si sotia
HREBENACI	CAMELIA			9999999999	Județ CARASSEVERIN, UAT Paltinis, loc. Cornutei nr. 255A, Cod Postal 327295				Construire	act administrativ	266/01.01.1998	PRIMARIA COMUNEI COPACELE	
HREBENACI	VASILE			17.05.1965	Județ CARASSEVERIN, UAT Paltinis, loc. Cornutei nr. 255A, Cod Postal 327295	1/1	610		Construire	act normativ	7/13.03.1996	PARLAMENTUL ROMANIEI	
HADOVANETI	ANA			9999999999	Județ CARASSEVERIN, UAT Copacele, loc. Zorile, Cod Postal 327103	5/8	610		Successiune	act notarial	375/01.01.1997	BNP SIMESCU	vaduva, asupra cotei de 2/8
BONCALO	SILVIA			9999999999	Județ CARASSEVERIN, UAT Copacele, loc. Zorile, Cod Postal 327103				Successiune	act notarial	375/01.01.1997	BNP SIMESCU	asupra cotei de 3/8
HREBENACI	VASILE			17.05.1965	Județ CARASSEVERIN, UAT Paltinis, loc. Cornutei nr. 255A, Cod Postal 327295	3/8	610		Convenție	act notarial	2717/01.01.1997	BNP SIMESCU	si sotia
HREBENACI	CAMELIA			9999999999	Județ CARASSEVERIN, UAT Paltinis, loc. Cornutei nr. 255A, Cod Postal 327295				Convenție	act notarial	2717/01.01.1997	BNP SIMESCU	

CERTIFICAT

DE

AUTORIZARE

Sector RO-TM-F

N. 02/07/08.06.2021

MIRLA M.

MIHAI BUCUR

CATEGORIA 1

CATEGORIA 1

CATEGORIA 1

3. SARCINI / DEZMEMBRĂMINTE

Titular		Data nașterii / CUI	Domiciliu / Sediu	Tipul sarcinii sau al dezmembrămintelor dreptului de proprietate	Cotă parte	Identif. entitate asociată	Act juridic			Valoare ipotecă	Tip monevă
Nume / Denumire	Inițiala la						Prenume	Tip act	Nr. act / data		
ADMINISTRATI A FINANTELOR PUBLICE CARANSEBES		999999999999 999	Judet CARASSEVERIN, UAT Palinis, loc. Cornutei nr. 255A, Cod Postal 327295			610 610-C1	act administrativ	P. V. de sechestru pentru bunuri imobile 22302/14/12/2010	AFP- CARANSEBES		

4. NOTĂRI, PROCESE, INTERDICȚII

Tipul notării	Tip act	Nr. act / data	Emitent	Identificator entitate asociată	Imobil împrejmuit / neîmprejmuit	Imobil contestat / necontestat	Alte observații
Se noteaza posesia faptica pe suprafata de 2503 mp in favoarea lui	act normativ	7/13.03.1996	PARLAMENTUL ROMANIEI	610			
se noteaza sechestru asupra portiunii de proprietate de sub B.2 si B.3 pentru suma de 106662 RON in favoarea lui	act administrativ	P. V. de sechestru pentru bunuri imobile 22302/14.12.2010	AFP- CARANSEBES	610 C1	neîmprejmuit		

5. OBSERVAȚII

Spre publicare

Pagina nr. 14

Inregistrare sistematica UAT Copacele

Sectorul Cadastral nr. 5

Anul realizarii: 2025



REGISTRUL CADASTRAL AL IMOBILELOR

ANEXA NR. 2

UAT Copacele
Zona necooperativizata (NCo)
1. DESCRIEREA IMOBILULUI

Sector cadastral nr. 5

Identificator teren	Adresa imobili	Nr. cadastral	Nr. CF	DATE TEREN				DATE CONSTRUCȚII						
				Suprafața măsurată în (I/E)	Nr. top	Nr. tarla	Nr. parcelă	Categorie folosință	Suprafața parcelă	Identif. construcție	Cod grupă destinație	Suprafața construită	Nr. niveluri	Nr. CF
611	Judet CARASSEVERIN, UAT Copacele, loc. Zorile nr. 39, Cod Postal 327103			5417	1	-	-	CC	621	C1	CL	94	1	DA
						-	-	CC	213	C2	CA	49	1	DA
						-	-	F	1200					
						-	-	A	3383					

Titularul dreptului / posesiei		Data nașterii / CUI	Domiciliu / Sediul	Cota parte	Identif. entitate asociată	Cotă parte teren UI	Mod de dobândire	Act juridic		Emitent	Observații privitoare la proprietar
Nume / Denumire	Inițială							Tip act	Nr. act / data		
BICLEAN	MIHAI	02.11.1956	Judet CARASSEVERIN, UAT Restia, loc. Restia, al Roman nr 3, Cod Postal 320012, ap. 32	1/1	611		Legge	act normativ	7/13.03.1996	PARLAMENTUL ROMÂNIEI	
BICLEAN	MIHAI	02.11.1956	Judet CARASSEVERIN, UAT Restia, loc. Restia, al Roman nr 3, Cod Postal 320012, ap. 32	1/1	611-C1		Legge	act normativ	7/13.03.1996	PARLAMENTUL ROMÂNIEI	
BICLEAN	MIHAI	02.11.1956	Judet CARASSEVERIN, UAT Restia, loc. Restia, al Roman nr 3, Cod Postal 320012, ap. 32	1/1	611-C2		Lege	act normativ	7/13.03.1996	PARLAMENTUL ROMÂNIEI	

Titular		Data nașterii / CUI	Domiciliu / Sediul	Tipul sarcinii sau al dezmembrămintelor dreptului de proprietate	Cotă parte	Identif. entitate asociată	Act juridic		Emitent	Valoarea ipotecă	Tip monedă
Nume / Denumire	Inițială						Tip act	Nr. act / data			

4. NOTĂRI, PROCESE, INTERDICȚII

Tipul notării Se notează posesia fașica în favoarea lui	Tip act act normativ	Nr. act / data 7/13.03.1996	Emitent PARLAMENTUL ROMÂNIEI	Identificator entitate asociată 611	Imobil împrejmuit / neîmprejmuit neîmprejmuit	Imobil contestat / necontestat	Alte observații
--	-------------------------	--------------------------------	---------------------------------	--	--	--------------------------------	-----------------

Spre publicare

5. OBSERVAȚII

Pagina nr. 15
Inregistrare sistematica UAT Copoale
Sectorul Cadastral nr. 5
Anul realizării: 2025



REGISTRUL CADASTRAL AL IMOBILELOR

ANEXA NR. 2

UAT Copacele
Zonă cooperativizată (Co)
1. DESCRIEREA IMOBILULUI

Sector cadastral nr. 5

DATE TEREN							DATE CONSTRUCȚII									
Identificator teren	Adresa imobil	Nr. cadastral	Nr. CF	Suprafață măsurată	Intravilan / extravilan (I/E)	Nr. top	Nr. tarla	Nr. parcei	Categorie folosință	Suprafață parcelă	Identif. construcție	Cod grupă destinație	Suprafață construită	Nr. niveluri	Nr. CF (DA/N)	Constr. cu acte (DA/N)
612	Județ CARASSEVERIN, UAT Copacele, loc. Zorile, Cod Postal 327103		658 Zgribesti	4163	I	Parte Top 457/23/459	-	-	F	680						
					E	Parte Top 457/23/459	-	-	F	1050						
					E	Parte Top 457/23/459	-	-	A	2433						

2. PROPRIETATEA / POSESIA

Titularul dreptului / posesiei		Data nașterii / CUI	Domiciliu / Sediu	Cota parte	Identif. entitate asociată	Cotă parte teren UI	Mod de dobândire	Act Juridic		Observații	
CARPA	VASILILE	999999999999	Județ CARASSEVERIN, UAT Copacele, loc. Zorile, Cod Postal 327103	1/1	612		Hotarare Judecătorească	Tip act	Nr. act / data	Emitent	Observații privitoare la proprietar
CARPA	VASILILE	11.08.1955	Județ CARASSEVERIN, UAT Copacele, loc. Zorile nr. 43, Cod Postal 327103	1/1	612		hotarare judecătorească	act normativ	7/13.03.1996	PARLAMENTUL ROMÂNIEI	minor

3. SARCINI / DEZMEMBRĂMINTE

Titular		Data nașterii / CUI	Domiciliu / Sediu	Tipul sarcinii sau al dezmembrămintelor dreptului de proprietate	Cotă parte	Identif. entitate asociată	Act Juridic		Valoare ipotecă	Tip monedă
Nume / Denumire	Inițiala tatălui	Prenume					Tip act	Nr. act / data	Emitent	

4. NOTĂRI, PROCESE, INTERDICȚII

Tipul notării	Tip act	Nr. act / data	Emitent	Identificator entitate asociată	Imobil împrejmuit / neîmprejmuit	Imobil contestat / necontestat	Alte observații
Se notează posesia-fapțica în favoarea lui	act normativ	7/13.03.1996	PARLAMENTUL ROMÂNIEI	612	neîmprejmuit		CERTIFICAT DE

5. OBSERVAȚII

Spre publicare

Pagina nr. 16
Inregistrare sistematică UAT Copacele
Sectorul Cadastral nr. 5
Anul realizării: 2025



REGISTRUL CADASTRAL AL IMOBILELOR

ANEXA NR. 2

UAT Copacele
Zona necooperativizata (NCo)
1. DESCRIEREA IMOBILULUI

Sector cadastral nr. 5

Identificator teren	Adresa imobil	Nr. cadastral	DATE TEREN				DATE CONSTRUCȚII									
			Nr. CF	Suprafața măsurată	Intravilan / extravilan (I/E)	Nr. top	Nr. tarla	Nr. parcele	Categorie folosință	Suprafața parcelă	Identif. construcție	Cod grupă destinație	Suprafața construită	Nr. niveluri	Nr. CF	Constr. cu acte (DA/N)
613	Judet CARASSEVERIN, UAT Copacele, loc. Zorile nr. 43A, Cod Postal 327103		658 Zgrbesti	4638	I	Parte Top 457/23/459	-	-	CC	979	C1	CL	73	1	658 Zgrbesti	DA
					E	Parte Top 457/23/459	-	-	A	3659	C2	CA	27	1	658 Zgrbesti	DA

2. PROPRIETATEA / POSESIA

Titularul dreptului / posesiei	Nume / Denumire	Inițiala tatălui	Prenume	Data nașterii / CUI	Domiciliu / Sediu	Cota parte	Identif. entitate asociată	Cotă parte teren UI	Mod de dobândire	Act juridic		Observații privitoare la proprietar	
										Tip act	Nr. act / data		Emitent
	CARPA		VASILE	999999999999	Judet CARASSEVERIN, UAT Copacele, loc. Zorile, Cod Postal 327103	1/1	613		Hotarare Judecatoreasca	hotarare judecatoreasca	2657/4/1.03.1934	JUDECATORIA UNITA LUGOJ	minor
	CARPA		ANA	21.10.1948	Judet CARASSEVERIN, UAT Copacele, loc. Zorile, Cod Postal 327103	1/1	613		act normativ	act normativ	7/13.03.1996	PARLAMENTUL ROMANIEI	
	CARPA		ANA	21.10.1948	Judet CARASSEVERIN, UAT Copacele, loc. Zorile, Cod Postal 327103	1/1	613-C1		Lege	act normativ	7/13.03.1996	PARLAMENTUL ROMANIEI	
	CARPA		ANA	21.10.1948	Judet CARASSEVERIN, UAT Copacele, loc. Zorile, Cod Postal 327103	1/1	613-C2		Lege	act normativ	7/13.03.1996	PARLAMENTUL ROMANIEI	

3. SARCINI / DEZMEMBRĂMINTE

Titular	Nume / Denumire	Inițiala tatălui	Prenume	Data nașterii / CUI	Domiciliu / Sediu	Tipul sarcinii sau al dezmembrămintelor dreptului de proprietate	Cotă parte	Identif. entitate asociată	Act juridic		Valoare ipotecă	Tip monedă
									Tip act	Nr. act / data		

4. NOTĂRI, PROCESE, INTERDICȚII

Tipul notării	Tip act	Nr. act / data	Emitent	Identificator entitate asociată	Imobil împrejmuit / neîmprejmuit	Imobil contestat / necontestat	Alte observații
Se noteaza posesia faptica in favoarea lui	act normativ	7/13.03.1996	PARLAMENTUL ROMANIEI	613	neîmprejmuit		

Spre publicare

Pagina nr. 17

CERTIFICAT DE

Inregistrare sistematica UAT Copacele ORIZARE

Sectorul Cadastral nr. 5 Seria RO-TM-F

Anul realizării: 2025 Nr. 0207/08.06.2021

MILICA

CATEGORIA DE

REGISTRUL CADASTRAL AL IMOBILELOR

ANEXA NR. 2

UAT Copacele
Zonă cooperativizată (Co)
1. DESCRIEREA IMOBILULUI

Sector cadastral nr. 5

DATE TEREN										DATE CONSTRUCȚII						
Identificator teren	Adresa imobil	Nr. cadastral	Nr. CF	Suprafața măsurată	Intravilan / extravilan (I/E)	Nr. top	Nr. tarla	Nr. parcelă	Categorie folosință	Suprafața parcelă	Identif. construcție	Cod grupă destinație	Suprafața construită	Nr. niveluri	Nr. CF (DA/N)	Constr. cu acte (DA/N)
614	Judet CARASSEVERIN, UAT Copacele, loc. Zorile nr. 43, Cod Postal 327103		658 Zgribesti	4499	I	Parte Top 457/23/459	-	-	CC	724	C1	CL	93	1	658 Zgribesti	DA
					E	Parte Top 457/23/459	-	-	A	3775	C2	CA	22	1	658 Zgribesti	DA

2. PROPRIETATEA / POSESIA

Titularul dreptului / posesiei		Data nașterii / CUI	Domiciliu / Sediu	Cota parte	Identif. entitate asociată	Cotă parte teren UI	Mod de dobândire	Tip act	Nr. act / data	Emitent	Observații privitoare la proprietate
CARPA	VASILE	999999999999999	Judet CARASSEVERIN, UAT Copacele, loc. Zorile, Cod Postal 327103	1/1	614		Hotarare Judecatoreasca	hotarare judecatoreasca	2657/4/1.03.1934	JUDECATORIA UNITA LUGOJ	minor
CARPA	VASILE	11.08.1955	Judet CARASSEVERIN, UAT Copacele, loc. Zorile nr. 43, Cod Postal 327103	1/1	614			act normativ	7/13.03.1996	PARLAMENTUL ROMANIEI	
CARPA	VASILE	11.08.1955	Judet CARASSEVERIN, UAT Copacele, loc. Zorile nr. 43, Cod Postal 327103	1/1	614-C1			act normativ	7/13.03.1996	PARLAMENTUL ROMANIEI	
CARPA	VASILE	11.08.1955	Judet CARASSEVERIN, UAT Copacele, loc. Zorile nr. 43, Cod Postal 327103	1/1	614-C2			act normativ	7/13.03.1996	PARLAMENTUL ROMANIEI	

3. SARCINI / DEZMEMBRĂMINTE

Titular		Data nașterii / CUI	Domiciliu / Sediu	Tipul sarcinii sau al dezmembrămintelor dreptului de proprietate	Cotă parte	Identif. entitate asociată	Act juridic	Act ipotecă	Valoare ipotecă	Tip monedă
Nume / Denumire	Prenume									

4. NOTĂRI, PROCESE, INTERDICȚII

Tipul notării	Tip act	Nr. act / data	Emitent	Identificator entitate asociată	Imobil împrejmuit / neimprejmuit	Imobil contestat / necontestat	Alte observații
Se noteaza posesia faptica in favoarea lui	act normativ	7/13.03.1996	PARLAMENTUL ROMANIEI	614	neimprejmuit		

5. OBSERVAȚII

Tip act	Nr. act / data	Emitent	Alte observații

Spre publicare

Pagina nr. 16

REGISTRUL CADASTRAL AL IMOBILELOR

ACT DE

CERTIFICAT

DE

AUTORIZARE

Inregistrare sistematica UAT Copacele RO-TM-F

Sectorul Cadastral nr. 5

MIRZA M.

Anul realizării: 2025

MIRZA M. BUCUR

REGISTRUL CADASTRAL AL IMOBILELOR

ANEXA NR. 2

UAT Copacele

Zona necooperativizata (NCo)

Sector cadastral nr. 5

1. DESCRIEREA IMOBILULUI

DATE TEREN						DATE CONSTRUCȚII										
Identificator teren	Adresa imobil	Nr. cadastral	Nr. CF	Suprafața măsurată (ha)	Intravilan / extravilan (I/E)	Nr. top	Nr. tarla	Nr. parcelă	Categorie folosință	Suprafața parcelă	Identif. construcție	Cod grupă destinație	Suprafața construită	Nr. niveluri	Nr. CF	Constr. cu acte (DA/N)
615	Judet CARASSEVERIN, UAT Copacele, loc. Zorile nr. 45, Cod Postal 327103	31352	686 Zgrbesti (IE 31352)	3875	I	Parte Top 457/23/458	-	-	CC	656	C1	CL	150	1	686 Zgrbesti	DA
					E	Parte Top 457/23/458	-	-	CC	348	C2	CA	29	1	686 Zgrbesti	DA
					E		-	-	A	2871						

2. PROPRIETATEA / POSESIA

Titularul dreptului / posesiei		Data nașterii / CUI	Domiciliu / Sediul	Cota parte	Identif. entitate asociată	Cota parte teren UI	Mod de dobândire	Act juridic		Observații privitoare la proprietar
Nume / Denumire	Inițiala tatălui							Tip act	Nr. act / data	
HAVRIL		17.12.1934	Judet CARASSEVERIN, UAT Copacele, loc. Zorile nr. 45, Cod Postal 327103	1/1	615		Lege	act notarial	Declaratie nr.1272/19.10.2020	Schimbarea proprietarii
HAVRIL		17.12.1934	Judet CARASSEVERIN, UAT Copacele, loc. Zorile nr. 45, Cod Postal 327103	1/1	615-C1		Lege	act normativ	7/13.03.1996	vaduva si necesarontia
HAVRIL		17.12.1934	Judet CARASSEVERIN, UAT Copacele, loc. Zorile nr. 45, Cod Postal 327103	1/1	615-C2		Lege	act normativ	7/13.03.1996	vaduva si necesarontia

3. SARCINI / DEZMEMBRĂMINTE

Nume / Denumire	Titular		Data nașterii / CUI	Domiciliu / Sediul	Tipul sarcinii sau al dezmembrămintelor de proprietate	Cota parte	Identif. entitate asociată	Act juridic		Valoare ipotecă	Tip moneda
	Inițiala tatălui	Prenume						Tip act	Nr. act / data		

4. NOTĂRI, PROCESE, INTERDICȚII

Tipul notării	Tip act	Nr. act / data	Emitent	Identificator entitate asociată	Imobil împrejmuit / neimprejmuit	Imobil contestat / necontestat	Alte observații
In baza art.41 alin (8) din Lg.7/1996, republicata se noteaza posesia in favoarea:	act notarial	Declaratie nr.1272/19.10.2020	Schimbarea Mariana	615	neimprejmuit		

5. OBSERVAȚII

Spre publicare

Pagina nr. 19

AUTORIZARE

Inregistrare sistematica UAT Copacele - TM-F

Sectorul Cadastral nr. 50707/08.06.2021

Anul realizării: 2025

MIRKOVA

MIRKOVA

MIRKOVA

MIRKOVA

MIRKOVA

MIRKOVA

MIRKOVA

MIRKOVA



REGISTRUL CADASTRAL AL IMOBILELOR

Sector cadastral nr. 5

UAT Copacele

Zona necooperativizata (NCo)

1. DESCRIEREA IMOBILULUI

Identificator teren	Adresa imobil	Nr. cadastral	Nr. CF	DATE TEREN		Nr. top	Nr. tarla	Nr. parcelă	Categorie folosință	Suprafață parcelă	Identif. construcție	Cod grupă destinație	DATE CONSTRUCȚII		Nr. CF (DAN U)	
				Suprafața măsurată	Intravilan / extravilan (I/E)								Suprafața construcție	Suprafața construită		Nr. niveluri
616	Judet CARASSEVERIN, UAT Copacele, loc. Zorile nr. 50, Cod Postal 327103	31323	403793-Stuca (I/E 31323)	1890	E	Parte Top 457/23/458	-	-	CC	265	C1	CL	67	1	403793-Stuca	DA
					I	Parte Top 457/23/458	-	-	CC	390	C2	CL	89	2	403793-Stuca	DA
					E	Parte Top 457/23/458	-	-	A	1235						

2. PROPRIETATEA / POSESIA

Nume / Denumire	Data nașterii / CUI	Domiciliu / Sediu	Cota parte	Identif. entitate asociată	Cota parte teren UI	Mod de dobândire	Act juridic			Observații privitoare la proprietar
							Tip act	Nr. act / data	Emitent	
TUIU	19.10.1967	Judet CARASSEVERIN, UAT Copacele, loc. Zorile nr. 50, Cod Postal 327103		616			act administrativ	Nr.2018/21.08.2020	Comuna Copacele	si sotia
TUIU	22.07.1980	Judet CARASSEVERIN, UAT Copacele, loc. Zorile nr. 50, Cod Postal 327103					act administrativ	Adaverinta Nr.2018/21.08.2020	Comuna Copacele	si sotia
TUIU	19.10.1967	Judet CARASSEVERIN, UAT Copacele, loc. Zorile nr. 50, Cod Postal 327103	1/1	616-C1		Lege	act normativ	7/13.03.1996	PARLAMENTU L ROMÂNIEI	si sotia
TUIU	22.07.1980	Judet CARASSEVERIN, UAT Copacele, loc. Zorile nr. 50, Cod Postal 327103				Lege	act normativ	7/13.03.1996	PARLAMENTU L ROMÂNIEI	
TUIU	19.10.1967	Judet CARASSEVERIN, UAT Copacele, loc. Zorile nr. 50, Cod Postal 327103	1/1	616-C2		Lege	act normativ	7/13.03.1996	PARLAMENTU L ROMÂNIEI	si sotia
TUIU	22.07.1980	Judet CARASSEVERIN, UAT Copacele, loc. Zorile nr. 50, Cod Postal 327103				Lege	act normativ	7/13.03.1996	PARLAMENTU L ROMÂNIEI	
BOBIC	999999999999	Judet CARASSEVERIN, UAT Copacele, loc. Zorile nr. 50, Cod Postal 327103	1/1	616		Convenție	act notarial	-/28.02.1913	NOTARIATUL PUBLIC	

3. SARGINI / DEZMEMBRĂMINTE

Nume / Denumire	Inițiala tatălui	Prenume	Data nașterii / CUI	Domiciliu / Sediu	Tipul sarcinii sau al dezmembrămintelor dreptului de proprietate	Cota parte	Identif. entitate asociată	Act juridic		Tip
								Tip act	Nr. act / data	



REGISTRUL CADASTRAL AL IMOBILELOR

Sector cadastral nr. 5

UAT Copacele

Zona necooperativizata (NCo)

1. DESCRIEREA IMOBILULUI

DATE TEREN				DATE CONSTRUCȚII												
Identificator teren	Adresa imobil	Nr. cadastral	Nr. CF	Suprafața măsurată în (I/E)	Intravilan / extravilan (I/E)	Nr. top	Nr. tarla	Nr. parcelă	Categorie folosință	Suprafața parcelă	Identif. construcție	Cod grupă destinație	Suprafața construită	Nr. niveluri	Nr. CF Zgribesti	Const. cu acte (DA/N)
617	Judet CARASSEVERIN, UAT Copacele, Cod postal 327100	31241	686 Zgribesti (IE 31241)	3100	E	Top 457/23/458	-	-	A	2386	C1	CL	97	1	686 Zgribesti	DA
				E		Top 457/23/458	-	-	CC	714	C2	CA	25	1		

2. PROPRIETATEA / POSESIA

Titularul dreptului / posesiei		Data nașterii / CUI	Domiciliu / Sediu	Cota parte	Identif. entitate asociată	Cotă parte teren UI	Mod de dobândire	Act juridic		Observații privitoare la proprietate
Nume / Denumire	Inițiala tatălui							Prenume	Tip act	
POPOVICI		14.05.1943	Judet CARASSEVERIN, UAT Copacele, loc. Zorile, Cod Postal 327103	1/1	617		act administrativ	Adeverința nr.1217/08.05.2020	Primaria Copacele	
BOBIC		989999999999	Judet CARASSEVERIN, UAT Copacele, loc. Zorile, Cod Postal 327103	1/1	617		act notarial	-/28.02.1913	NOTARIATUL PUBLIC	
POPOVICI		14.05.1943	Judet CARASSEVERIN, UAT Copacele, loc. Zorile nr. 51, Cod Postal 327103	1/1	617-C1		act normativ	7/13.03.1996	PARLAMENTUL ROMÂNIEI	
POPOVICI		14.05.1943	Judet CARASSEVERIN, UAT Copacele, loc. Zorile nr. 51, Cod Postal 327103	1/1	617-C2		act normativ	7/13.03.1996	PARLAMENTUL ROMÂNIEI	

3. SARCINI / DEZMEMBRĂMINTE

Nume / Denumire	Inițiala tatălui	Prenume	Data nașterii / CUI	Domiciliu / Sediu	Tipul sarcinii sau al dezmembrămintelor dreptului de proprietate	Cotă parte	Identif. entitate asociată	Act juridic		Valoare ipotecă	Tip monedă
								Tip act	Nr. act / data		

4. NOTĂRI, PROCESE, INTERDICȚII

Tipul notării	Tip act	Nr. act / data	Emitent	Identificator entitate asociată	Imobil împrejmuit / neîmprejmuit	Imobil contestat / necontestat	Alte observații
In baza art.41, alin 8 din Legea nr.7/1996 republicată, se noteaza POSESIA, in favoarea:	act administrativ	Adeverința nr.1217/08.05.2020	Primaria Copacele	617	împrejmuit		

5. OBSERVAȚII

Spre publicare

Pagina nr. 21

AUTORIZARE

Inregistrare sistematică UAT Copacele C-TM-F

Sectorul Cadastral nr. 5 09/07/09.09.2021

Anul realizării 2021



REGISTRUL CADASTRAL AL IMOBILELOR

Sector cadastral nr. 5

UAT Copacele
Zona necooperativizata (NCo)

1. DESCRIEREA IMOBILULUI

DATE TEREN				DATE CONSTRUCȚII													
Identificator teren	Adresa imobil	Nr. cadastral	Nr. CF	Suprafața măsurată în teren	Intravilan / extravilan (I/E)	Nr. top	Nr. tarla	Nr. parcele	Categorie folosință	Suprafața parcelei	Identif. construcție	Cod grupă destinație	Suprafața construcției	Nr. niveluri	Nr. CF	Constr. cu acte (DA/N)	
618	Judet CARASSEVERIN, UAT Copacele, Cod postal 327103		1198 Zgribesti	11946	E	457/23/505/c	-	-	CC	1456	C1	CL		104	1	1198 Zgribesti	DA
					E	457/23/505/c	-	-	A	3750							
					E	457/23/505/c	-	-	F	6740							

2. PROPRIETATEA / POSESIA

Titularul dreptului / posesiei	Nume / Denumire	Inițiala tatălui	Prenume	Data nașterii / CUI	Domiciliu / Sediu	Cota parte	Identif. entitate asociată	Cota parte teren UI	Mod de dobândire	Act juridic		Observații privitoare la proprietar
										Tip act	Nr. act / data	
BONCALO	VASILE			999999999999999999	Judet CARASSEVERIN, UAT Copacele, loc. Zorile, Cod Postal 327103	1/3	618		Lege	act notarial	117/01.01.1997	NP RENEE LIDIA ANDRONACHE
BONCALO	GHEORGHE			999999999999999999	Judet CARASSEVERIN, UAT Copacele, loc. Zorile nr. 53A, Cod Postal 327103	1/3	618		Convenție	act notarial	117/01.01.1997	NP RENEE LIDIA ANDRONACHE
BONCALO	ION			999999999999999999	Judet CARASSEVERIN, UAT Copacele, loc. Zorile, Cod Postal 327103	1/3	618		Convenție	act notarial	117/01.01.1997	NP RENEE LIDIA ANDRONACHE
BONCALO	SILVIA			01.08.1943	Judet CARASSEVERIN, UAT Copacele, loc. Zorile nr. 53A, Cod Postal 327103	1/1	618-C1		Lege	act normativ	7/13.03.1996	PARLAMENTUL ROMANIEI
BONCALO	SILVIA			01.08.1943	Judet CARASSEVERIN, UAT Copacele, loc. Zorile nr. 53A, Cod Postal 327103	1/1	618		Lege	act normativ	7/13.03.1996	PARLAMENTUL ROMANIEI

3. SARCINI / DEZMEMBRĂMINTE

Titular	Nume / Denumire	Inițiala tatălui	Prenume	Data nașterii / CUI	Domiciliu / Sediul	Tipul sarcinii sau al dezmembrămintelor dreptului de proprietate	Cota parte	Identif. entitate asociată	Act juridic			Valoare monedă	Tip	
									Tip act	Nr. act / data	Emisiunea ipotecă			



4. NOTĂRI, PROCESE, INTERDICȚII

Tipul notării	Tip act	Nr. act / data	Emitent	Identificator entitate asociată	Imobil împrejmuit / neîmprejmuit	Imobil contestat / necontestat	Alte observații
Se notează posesia faptică în favoarea lui	act normativ	7/13.03.1996	PARLAMENTUL ROMÂNIEI	618	neîmprejmuit		

5. OBSERVAȚII

Spre publicare

Pagina nr. 22
Inregistrare sistematică UAT Copacele

Sectorul Cadastral nr. 5

Anul realizării: 2025



REGISTRUL CADASTRAL AL IMOBILELOR

Sector cadastral nr. 5

UAT Copacele

Zona necooperativizata (NCo)

1. DESCRIEREA IMOBILULUI

DATE TEREN				DATE CONSTRUCȚII												
Identificator teren	Adresa imobil	Nr. cadastral	Nr. CF	Suprafața măsurată	Intravilan / extravilan (I/E)	Nr. top	Nr. tarla	Nr. parcelă	Categorie folosință	Suprafața parcelă	Identif. construcție	Cod grupă destinație	Suprafața construită	Nr. niveluri	Nr. CF (DA/N)	Constr. cu acte (U)
619	Judet CARASSEVERIN, UAT Copacele, Cod postal 327103		1197 Zgrbesti	10112	E	-	-	-	F	10112	C1	CA	34	1	1197 Zgrbesti	DA

2. PROPRIETATEA / POSESIA

Titularul dreptului / posesiei	Data nașterii / CUI	Domiciliu / Sediu	Cota parte	Identif. entitate asociată	Cota parte teren UI	Mod de dobândire	Act Juridic		Observații privitoare la proprietar
							Tip act	Nr. act / data	
BONCALO	999999999999999999	Judet CARASSEVERIN, UAT Copacele, loc. Zorile, Cod Postal 327103	1/1	619		Convenție	act notarial	-/12.05.1924	NOTARIATUL DE STAT
BONCALO	01.04.1957	Judet CARASSEVERIN, UAT Copacele, loc. Zorile nr. 53, Cod Postal 327103	1/1	619			act normativ	7/13.03.1996	PARLAMENTUL ROMANIEI
BONCALO	01.04.1957	Judet CARASSEVERIN, UAT Copacele, loc. Zorile nr. 53, Cod Postal 327103	1/1	619-C1		Lege	act normativ	7/13.03.1996	PARLAMENTUL ROMANIEI

3. SARCINI / DEZMEMBRĂMINTE

Titular	Data nașterii / CUI	Domiciliu / Sediu	Tipul sarcinii sau al dezmembrămintelor dreptului de proprietate	Cota parte	Identif. entitate asociată	Act Juridic		Valoare ipotecă	Tip mont
						Tip act	Nr. act / data		
Nume / Denumire	Inițiala / Prenume								

4. NOTĂRI, PROCESE, INTERDICȚII

Tipul notării	Tip act	Nr. act / data	Emitent	Identificator entitate asociată	Imobil împrejmuit / neîmprejmuit	Imobil contestat / necontestat	Alte observații
Se noteaza posesia faptica in favoarea lui	act normativ	7/13.03.1996	PARLAMENTUL ROMANIEI	619	neîmprejmuit		

5. OBSERVAȚII

Spre publicare

Pagina nr. 23

Inregistrare sistematica UAT Copacele

Sectorul Cadastral nr. 5
Anul realizării: 2023

REGISTRUL CADASTRAL AL IMOBILELOR

ANEXA NR. 2

Sector cadastral nr. 5

UAT Copacele
Zona necooperativizata (NCo)

1. DESCRIEREA IMOBILULUI

DATE TEREN				DATE CONSTRUCȚII												
Identificator teren	Adresa imobil	Nr. cadastral	Nr. CF	Suprafața măsurată	Intravilan / extravilan (I/E)	Nr. top	Nr. tarla	Nr. parcelei	Categorie folosință	Suprafața parcelă	Identif. construcție	Cod grupă destinație	Suprafața construită	Nr. niveluri	Nr. CF (D/A/N)	Constr. cu acte (U)
620	Judet CARASSEVERIN, UAT Copacele, Cod postal 327103		741 Zgribesti	6933	E	Parte din 457/23/505/a	-	-	A	3090						
					E	Parte din 457/23/505/a	-	-	F	3843						

2. PROPRIETATEA / POSESIA

Titularul dreptului / posesiei		Data nașterii / CUI	Domiciliu / Sediu	Cota parte	Identif. entitate asociată	Cota parte teren UI	Mod de dobândire	Tip act	Nr. act / data	Emitent	Observații privitoare la proprietar
Nume / Denumire	Inițiala / Prenume										
PISTA	ELENA	999999999999999999	Judet CARASSEVERIN, UAT Copacele, loc. Zorile, str. Martr Alexandru Ferkel Suteu, Cod Postal 327103	1/1	620	1/1	Convenție	act notarial	-/12.05.1924	NOTARIATUL DE STAT	
MAZUR	IOAN	03.07.1990	Judet TIMIS, UAT Trimisora, loc. Trimisora, str. Martr Alexandru Ferkel Suteu nr. 4, Cod Postal 300762, ap. 16	1/1	620	1/1		act normativ	7/13.03.1996	PARLAMENTUL ROMANIEI	

3. SARCINI / DEZMEMBRĂMINTE

Titular		Data nașterii / CUI	Domiciliu / Sediu	Tipul sarcinii sau al dezmembrămintelor dreptului de proprietate	Identif. entitate asociată	Cota parte	Identif. entitate asociată	Act juridic	Valoare ipotecă	Tip monedă
Nume / Denumire	Inițiala / Prenume									

4. NOTĂRI, PROCESE, INTERDICȚII

Tipul notării	Tip act	Nr. act / data	Emitent	Identificator entitate asociată	Imobil împrejmuit / neîmprejmuit	Imobil contestat / necontestat	Alte observații
Se noteaza posesia faptica in favoarea lui	act normativ	7/13.03.1996	PARLAMENTUL ROMANIEI	620	neîmprejmuit		

5. OBSERVAȚII

Spre publicare

Pagina nr. 24

Inregistrare sistematica UAT Copacele

Sectorul Cadastral nr. 5 CERTIFICAT

Anul realizarii: 2025

DE

AUTORIZARE

Seria RO-TM-F

MIHZA M.

MIHAI BUCUR



REGISTRUL CADASTRAL AL IMOBILELOR

Sector cadastral nr. 5

UAT Copacele

Zona necooperativizata (NCo)

1. DESCRIEREA IMOBILULUI

DATE TEREN				DATE CONSTRUCȚII												
Identificator teren	Adresa imobil	Nr. cadastral	Nr. CF	Suprafața măsurată	Intravilan / extravilan (I/E)	Nr. top	Nr. tarla	Nr. parcelă	Categorie folosință	Suprafața parcelă	Identif. construcție	Cod grupă destinație	Suprafața construită	Nr. niveluri	Nr. CF	Constr. cu acte (DA/N)
621	Județ CARASSEVERIN, UAT Copacele, Cod postal 327103		741 Zgrbesti	5722	E	Parte din 457/23/505/a	-	-	A	3657						
					E	Parte din 457/23/505/a	-	-	F	2065						

2. PROPRIETATEA / POSESIA

Titularul dreptului / posesiei		Data nașterii / CUI	Domiciliu / Sediu	Cota parte	Identif. entitate asociată	Cota parte teren UI	Mod de dobândire	Tip act	Act juridic	Emitent	Observații privitoare la proprietate
Nume / Denumire	Inițiala tatălui										
COVACI		01.02.1947	Județ CARASSEVERIN, UAT Copacele, loc. Zonile nr. 6, Cod Postal 327103	1/1	621			act normativ	7/13.03.1996	PARLAMENTUL ROMÂNIEI	

3. SARCINI / DEZMEMBRĂMINTE

Titular		Data nașterii / CUI	Domiciliu / Sediu	Tipul sarcinii sau al dezmembrămintelor dreptului de proprietate	Cota parte	Identif. entitate asociată	Tip act	Act juridic	Valoare ipotecă	Tip monedă
Nume / Denumire	Inițiala tatălui									

4. NOTĂRI, PROCESE, INTERDICȚII

Tipul notării	Tip act	Nr. act / data	Emitent	Identificator entitate asociată	Imobil împrejmuit / neimprejmuit	Imo-ți contestat / necontestat	Alte observații
Se notează posesia faptica în favoarea lui	act normativ	7/13.03.1996	PARLAMENTUL ROMÂNIEI	621	neimprejmuit		

5. OBSERVAȚII

Spre publicare

Pagina nr. 25

Inregistrare sistematică UAT Copacele

Sectorul Cadastral nr. 5 TIFCAT

Anul realizării: 2025 DE

AUTORIZARE

Setia RO-TM-F

0208.06.2021

MIRZA M.

MIHAI BUCUR



REGISTRUL CADASTRAL AL IMOBILELOR

Sector cadastral nr. 5

UAT Copacele
Zona necooperativizata (NCo)

1. DESCRIEREA IMOBILULUI

DATE TEREN						DATE CONSTRUCȚII										
Identificator teren	Adresa imobil	Nr. cadastral	Nr. CF	Suprafața măsurată (I/E)	Intravilan / extravilan (I/E)	Nr. top	Nr. tarla	Nr. parcele	Categorie folosință	Suprafața parcele	Identif. construcție	Cod grupă destinație	Suprafața construită	Nr. niveluri	Nr. CF	Constr. cu acte (DA/NU)
622	Judet CARASSEVERIN, UAT Copacele, Cod postal 327103		740 Zgrbesti	6340	E	Parte din 427/23/504	-	-	A	4889	C1	CL	158	1	740 Zgrbesti	DA
					E	Parte din 427/23/504	-	-	F	1451						


2. PROPRIETATEA / POSESIA

Titularul dreptului / posesiei			Act juridic		Observații privitoare la proprietar
Nume / Denumire	Inițiala / Prenume	Data nașterii / CUI	Tip act	Nr. act / data	
MALIARCIUC	SASA	29.01.1976	act normativ	7/13.03.1996	PARLAMENTUL ROMÂNIEI
MALIARCIUC	SASA	29.01.1976	act normativ	7/13.03.1996	PARLAMENTUL ROMÂNIEI
MALIARCIUC	SASA	29.01.1976	act normativ	7/13.03.1996	PARLAMENTUL ROMÂNIEI

3. SARCINI / DEZMEMBRĂMINTE

Titular		Data nașterii / CUI	Domiciliu / Sediu	Tipul sarcinii sau al dezmembrămintelor dreptului de proprietate	Cota parte	Identif. entitate asociată	Act juridic		Valoare ipotecă	Tip moneda
Nume / Denumire	Inițiala / Prenume						Tip act	Nr. act / data		
4. NOTĂRI, PROCESE, INTERDICȚII										
Tipul notării		Tip act	Nr. act / data	Emitent	Identificator entitate asociată	Imobil împreună / neîmpreună	Imobil contestat / necontestat		Alte observații	
		act normativ	7/13.03.1996	PARLAMENTUL ROMÂNIEI	622	neîmpreună				
Se noteaza posesia faptica in favoarea lui										
5. OBSERVAȚII										

Spre publicare



REGISTRUL CADASTRAL AL IMOBILELOR

ANEXA NR. 2

UAT Copacele

Zonă cooperativizată (Co)

Sector cadastral nr. 5

1. DESCRIEREA IMOBILULUI

DATE TEREN						DATE CONSTRUCȚII										
Identificator teren	Adresa imobil	Nr. cadastral	Nr. CF	Suprafața măsurată	Intravilan / extravilan (I/E)	Nr. top	Nr. tarla	Nr. parcelă	Categorie folosință	Suprafața construcției	Identif. construcție	Cod grupă destinație	Suprafața construită	Nr. niveluri	Nr. CF	Constr. cu acte (DA/N)
623	Judet CARASSEVERIN, UAT Copacele, Cod postal 327103		740 Zgrbesti	5396	E	Parte Top 457/23/504	-	-	A	4352						
				E		Parte din 427/23/504	-	-	F	1044						

2. PROPRIETATEA / POSESIA

Titularul dreptului / posesiei		Data nașterii / CUI	Domiciliu / Sediu	Cota parte	Identif. entitate asociată	Cota parte teren UI	Mod de dobândire	Act juridic		Observații privitoare la proprietar	
Nume / Denumire	Inițiala tatălui							Tip act	Nr. act / data		Emitent
DERBAC		06.09.1969	Judet TIMIS, UAT Lugoj, loc. Lugoj, str Alexandru Astalas nr 59, Cod Postal 305500	1/1	623			act normativ	7/13.03.1996	PARLAMENTUL ROMANIEI	

3. SARCINI / DEZMEMBRĂMINTE

Titular		Data nașterii / CUI	Domiciliu / Sediu	Tipul sarcinii sau al dezmembrămintelor dreptului de proprietate	Cota parte	Identif. entitate asociată	Act juridic		Valoare ipotecă	Tip monedă
Nume / Denumire	Inițiala tatălui						Tip act	Nr. act / data		

4. NOTĂRI, PROCESE, INTERDICȚII

Tipul notării	Tip act	Nr. act / data	Emițent	Identificator entitate asociată	Imobil împrejmuit / neîmprejmuit	Imobil contestat / necontestat	Alte observații
Se notează posesia faptică în favoarea lui	act normativ	7/13.03.1996	PARLAMENTUL ROMANIEI	623	neîmprejmuit		


5. OBSERVAȚII

Spre publicare

Pagina nr. 27

Inregistrare sistematică UAT Copacele

SECȚIUNEA 5
Sectorul Cadastral nr. 5
DE CERTIFICAT
AUTORIZARE
Seria RO-TM-F
Nr. 1207/08.06.2021
ANUL REALIZĂRII: 2025
MIGĂLI BUCUR



REGISTRUL CADASTRAL AL IMOBILELOR

ANEXA NR. 2

Sector cadastral nr. 5

UAT Copacele
Zonă cooperativizată (Co)

1. DESCRIEREA IMOBILULUI

DATE TEREN						DATE CONSTRUCȚII										
Identificator teren	Adresa imobil	Nr. cadastral	Nr. CF	Suprafața măsurată	Intravilan / extravilan (I/E)	Nr. top	Nr. tarla	Nr. parcelei	Categorie folosință	Suprafața parcelă	Identif. construcție	Cod grupă destinație	Suprafața construită	Nr. niveluri	Nr. CF	Constr. cu acte (DA/N)
624	Judet CARASSEVERIN, UAT Copacele, Cod postal 327103		748 Zgribesti	6239	E	Parte Top 457/23/503	-	-	A	4815						
						Parte din 427/23/503	-	-	F	1424						

2. PROPRIETATEA / POSESIA

Titularul dreptului / posesiei		Data nașterii / CUI	Domiciliu / Sediu	Cota parte	Identif. entitate asociată	Cotă parte teren UI	Mod de dobândire	Tip act	Nr. act / data	Emitent	Observații private la proprietar
Nume / Denumire	Inițiala tatălui	Prenume									
KOVACS		PAL	Judet CARASSEVERIN, UAT Copacele, loc. Zorile, str Cotul Mic, Cod Postal 327103	1/1	624		Convenție	act administrativ	-/31.03.1911	Zgribesti	
COVACI		IOAN	Judet TIMIS, UAT Lugoj, loc. Lugoj, str Cotul Mic nr 59, Cod Postal 305500, bloc 34, ap. 20	1/1	624			act normativ	7/13.03.1996	PARLAMENTUL ROMANIEI	

3. SARCINI / DEZMEMBRĂMINTE

Titular		Data nașterii / CUI	Domiciliu / Sediu	Tipul sarcinii sau al dezmembrămintelor dreptului de proprietate	Cotă parte	Identif. entitate asociată	Tip act	Nr. act / data	Emitent	Valoare ipotecă	Tip monedă
Nume / Denumire	Inițiala tatălui	Prenume									

5. OBSERVAȚII

Tipul notării	Tip act	Nr. act / data	Emitent	Identificator entitate asociată	Imobil împrejmuit / neîmprejmuit	Imobil contestat / recontestat	Alte observații
Se noteaza posesia faptica in favoarea lui	act normativ	7/13.03.1996	PARLAMENTUL ROMANIEI	624	neîmprejmuit		

Spre publicare

Pagina nr. 28

Integrare sistematică UAT Copacele

Registrul Cadastral nr. 5

AUTORIZARE

Serie RO-TM-F

Anul realizării: 2025

0267/08.06.2021



REGISTRUL CADASTRAL AL IMOBILELOR

Sector cadastral nr. 5

UAT Copacele
Zona necooperativizata (NCo)

1. DESCRIEREA IMOBILULUI

DATE TEREN				DATE CONSTRUCȚII												
Identificator teren	Adresa imobil	Nr. cadastral	Nr. CF	Suprafața măsurată (I/E)	Intravilan / extravilan (I/E)	Nr. top	Nr. tarfa	Nr. parcolă	Categorie folosință	Suprafața parcolă	Identific. construcție	Cod grupă destinație	Suprafața construită	Nr. niveluri	Nr. CF	Constr. cu acte (DA/N)
625	Județ CARASSEVERIN, UAT Copacele, Cod postal 327103		748 Zgribesti	5884	E	Parte Top 457/23/503	-	-	A	4253						
					E	Parte Top 457/23/503	-	-	F	1631						

2. PROPRIETATEA / POSESIA

Titularul dreptului / posesiei		Data nașterii / CUI	Domiciliu / Sediu	Cota parte	Identif. entitate asociată	Cotă parte teren UI	Mod de dobândire	Act juridic		Observații privitoare la proprietar	
Nume / Denumire	Inițială							Tip act	Nr. act / data		Emitent
SIMONIA		13.04.1958	Județ CARASSEVERIN, UAT Caransebes, loc. Caransebes, str. Cazarmii nr 59, Cod Postal 325400, bloc 3B, ap. 1	1/1	625			act normativ	7/13.03.1996	PARLAMENTUL ROMÂNIEI	

3. SARCINI / DEZMEMBRĂMINTE

Nume / Denumire	Inițială	Prenume	Data nașterii / CUI	Domiciliu / Sediu	Tipul sarcinii sau al dezmembrămintelor dreptului de proprietate	Cotă parte	Identif. entitate asociată	Act juridic		Valoare ipotecă	Tip monedă
								Tip act	Nr. act / data		

4. NOTĂRI, PROCESE, INTERDICȚII


Tipul notării	Tip act	Nr. act / data	Entitent	Identificator entitate asociată	Imobil împrejmuit / neîmprejmuit	Imobil contestat / necontestat	Alte observații
Se noteaza posesia faptica in favoarea lui	act normativ	7/13.03.1996	PARLAMENTUL ROMÂNIEI	625	neîmprejmuit		

5. OBSERVAȚII

Spre publicare

Pagina nr. 29

Inregistrare sistematica UAT Copacele
Sectorul Cadastral nr. 5 CERTIFICAT
AUTORIZARE
Seria RO-TM-F
Nr. 0207/08.09.2021
Anul realizării: 2025



REGISTRUL CADASTRAL AL IMOBILELOR

ANEXA NR. 2

Sector cadastral nr. 5

UAT Copacele
Zona necooperativizata (NCo)

1. DESCRIEREA IMOBILULUI

DATE TEREN					DATE CONSTRUCȚII											
Identificator teren	Adresa imobil	Nr. cadastral	Nr. CF	Suprafața măsurată (m ²)	Intravilan / extravilan (I/E)	Nr. top	Nr. tarla	Nr. parcelei	Categorie folosință	Suprafața parcelă	Identificator construcție	Cod grupă destinație	Suprafața construită	Nr. niveluri	Nr. CF	Construcție cu acte (DA/N)
626	Județ CARASSEVERIN, UAT Copacele, Cod postal 327103		743 Zgribesti	6092	E	Parte Top 457/23/502	-	-	A	4690						
					E	Parte Top 457/23/502	-	-	F	1402						

2. PROPRIETATEA / POSESIA

Titularul dreptului / posesiei		Data nașterii / CUI	Domiciliu / Sediu	Cota parte	Identificator entitate asociată	Cota parte teren UI	Mod de dobândire	Act juridic		Observații privitoare la proprietar	
Nume / Denumire	Inițială / tatăl							Tip act	Nr. act / data		Emitent
ICHNATISIN		999999999999999999	Județ CARASSEVERIN, UAT Copacele, loc. Zorile, Cod Postal 327103	1/1	626		Convenție	act administrativ	-/31.03.1911	ZGRIBESTI	
IHNATISIN		06.05.1968	Județ CARASSEVERIN, UAT Copacele, loc. Zorile nr. 294, Cod Postal 327103	1/1	626			act normativ	7/13.03.1996	PARLAMENTUL ROMÂNIEI	

3. SARCINI / DEZMEMBRĂMINTE

Titular		Data nașterii / CUI	Domiciliu / Sediu	Tipul sarcinii sau al dezmembrămintelor dreptului de proprietate	Cota parte	Identificator entitate asociată	Act juridic		Valoare moneză	Tip
Nume / Denumire	Inițială / tatăl						Tip act	Nr. act / data		

4. NOTĂRI, PROCESE, INTERDICȚII


Tipul notării	Tip act	Nr. act / data	Emitent	Identificator entitate asociată	Imobil împrejmuit / neîmprejmuit	Imobil contestat / necontestat	Alte observații
Se notează posesia faptică în favoarea lui	act normativ	7/13.03.1996	PARLAMENTUL ROMÂNIEI	626	neîmprejmuit		

5. OBSERVAȚII

Spire publicare

Pagina nr. 30

Inregistrare sistematică UAT Copacele
Sectorul Cadastral nr. 5
DE
2025 AUTORIZARE
Seria RO-TM-F
Anul realizării: 2025
11.07.2021



REGISTRUL CADASTRAL AL IMOBILELOR

ANEXA NR. 2

UAT Copacele

Zona necooperativizata (NCo)

Sector cadastral nr. 5

1. DESCRIEREA IMOBILULUI

DATE TEREN						DATE CONSTRUCȚII										
Identificator teren	Adresa imobil	Nr. cadastral	Nr. CF	Suprafața măsurată în (l/E)	Intravilan / extravilan (l/E)	Nr. top	Nr. tarla	Nr. parcelei	Categorie folosință	Suprafața parcelei	Identific. construcție	Cod grupă destinație	Suprafața construită	Nr. niveluri	Nr. CF (DAN U)	Constr. cu acte (DAN U)
627	judet CARASSEVERIN, UAT Copacele, Cod postal 327103		743 Zgribesti	2812	E	Parte Top 457/23/502	-	-	A	2208						
					E	Parte Top 457/23/502	-	-	F	604						

2. PROPRIETATEA / POSESIA

Titularul dreptului / posesiei		Data nașterii / CUI	Domiciliu / Sediu	Cota parte	Identif. entitate asociată	Cotă parte teren UI	Mod de dobândire	Act juridic		Observații privitoare la proprietate
Nume / Denumire	Inițiala / tatăl							Tip act	Nr. act / data	
BURESIN		12.08.1970	judet TIMIS, UAT Timisoara, loc. Timisoara, str Dragos Voda nr 34, Cod Postal 300762	1/1	627			act normativ	7/13.03.1996	PARLAMENTUL ROMANIEI

3. SARCINI / DEZMEMBRĂMINTE

Titular		Data nașterii / CUI	Domiciliu / Sediu	Tipul sarcinii sau al dezmembrămintelor dreptului de proprietate	Cotă parte	Identif. entitate asociată	Act juridic		Valoare ipotecă	Tip moneda
Nume / Denumire	Inițiala / tatăl						Tip act	Nr. act / data		

4. NOTĂRI, PROCESE, INTERDICȚII

Tipul notării	Tip act	Nr. act / data	Emitent	Identificator entitate asociată	Imobil împrejmuit / neîmprejmuit	Imobil contestat / necontestat	Alte observații
Se noteaza posesia faptica in favoarea lui	act normativ	7/13.03.1996	PARLAMENTUL ROMANIEI	627	neîmprejmuit		

5. OBSERVAȚII

Spre publicare

Pagina nr. 31

Inregistrare sistematica UAT Copacele
Sectorul Cadastral nr. 5
Anul realizării: 2025



REGISTRUL CADASTRAL AL IMOBILELOR

ANEXA NR. 2

UAT Copacele

Zona necooperativizata (NCo)

Sector cadastral nr. 5

1. DESCRIEREA IMOBILULUI

DATE TEREN										DATE CONSTRUCȚII						
Identificator teren	Adresa imobil	Nr. cadastral	Nr. CF	Suprafața măsurată	Intravilan / extravilan (I/E)	Nr. top	Nr. tarla	Nr. parcele	Categorie folosință	Suprafața parcelă	Identif. construcție	Cod grupă destinație	Suprafața construită	Nr. niveluri	Nr. CF	Constr. cu acte (DA/N)
628	Judet CARASSEVERIN, UAT Copacele, Cod postal 327103		743 Zgribesti	3482	E	Parte Top 457/23/502	-	-	A	3034						
					E	Parte Top 457/23/502	-	-	F	448						

2. PROPRIETATEA / POSESIA

Titularul dreptului / posesiei				Act juridic				Observații privitoare la proprietate
Nume / Denumire	Inițiala tatălui	Prenume	Data nașterii / CUI	Tip act	Nr. act / data	Emitent		
IHNATISIN		VASILE	06.11.1947	act administrativ	-/31.03.1911	Zgribesti		
IHNATISIN		VASILE	06.11.1947	act normativ	7/13.03.1996	PARLAMENTUL ROMANIEI		

3. SARCINI / DEZMEMBRĂMINTE

Titular	Nume / Denumire	Inițiala tatălui	Prenume	Data nașterii / CUI	Domiciliu / Sediu	Tipul sarcinii sau al dezmembrămintelor dreptului de proprietate	Cota parte	Identif. entitate asociată	Act juridic		Valoare ipotecă	Tip mored
									Tip act	Nr. act / data		

4. NOTĂRI, PROCESE, INTERDICȚII

Tipul notării	Tip act	Nr. act / data	Emitent	Identificator entitate asociată	Imobil împrejmuit / neîmprejmuit	Imobil contestat / necontestat	Alte observații
Se noteaza posesia faptica in favoarea lui	act normativ	7/13.03.1996	PARLAMENTUL ROMANIEI	628	neîmprejmuit		

5. OBSERVAȚII

Spre publicare

Pagina nr. 32

Inregistrare sistematica UAT Copacele

Sectorul Cadastral nr. 5 DE

Anul realizării: 2025AUTORIZARE

0207/08.06.2021

MIRZA M.

MIHAI BUCUR



REGISTRUL CADASTRAL AL IMOBILELOR

Sector cadastral nr. 5

UAT Copacele
Zona necooperativizata (NCo)

1. DESCRIEREA IMOBILULUI

DATE TEREN				DATE CONSTRUCȚII												
Identificator teren	Adresa imobil	Nr. cadastral	Nr. CF	Suprafața măsurată în teren (m ²)	Intravilan / extravilan (I/E)	Nr. top	Nr. tarla	Nr. parcele	Categorie folosință	Suprafața parcelă	Identif. construcție	Cod grupă destinație	Suprafața construită	Nr. niveluri	Nr. CF (DAN U)	Constr. cu acte
629	Judet CARASSEVERIN, UAT Copacele, Cod postal 327103		645 Zgribesti	4504	E	Parte din 457/23/501	-	-	A	4504						

2. PROPRIETATEA / POSESIA

Titularul dreptului / posesiei		Data nașterii / CUI	Domiciliu / Sediu	Cota parte	Identif. entitate asociată	Cota parte teren UI	Mod de dobândire	Tip act	Nr. act / data	Emitent	Observații privitoare la proprietar
SUHAI	MARIA	999999999999999999	Judet CARASSEVERIN, UAT Copacele, loc. Zorile, Cod Postal 327103	1/1	629		Successiune	act notarial	3703/5/01.01.1923	NOTARIATUL DE STAT	nascuta Kovacs
KOVACS	ANA	999999999999999999	Judet CARASSEVERIN, UAT Copacele, loc. Zorile, Cod Postal 327103				Successiune	act notarial	3703/5/01.01.1923	NOTARIATUL DE STAT	minor
KOVACS	MARIA	999999999999999999	Judet CARASSEVERIN, UAT Copacele, loc. Zorile, Cod Postal 327103				Successiune	act notarial	3703/5/01.01.1923	NOTARIATUL DE STAT	minora
MICULIN	ION	02.09.1967	Judet CARASSEVERIN, UAT Paltinis, loc. Rugini nr. 117, Cod Postal 327299	1/1	629			act normativ	7/13.03.1996	PARLAMENTUL ROMANIEI	

3. SARCINI / DEZMEMBRĂMINTE

Titular	Data nașterii / CUI	Domiciliu / Sediu	Tipul sarcinii sau al dezmembrămintelor proprietate	Identif. entitate asociată	Act juridic	Valoare ipotecă	Tip monea
Nume / Denumire	Inițiala / Prețut						

4. NOTĂRI, PROCESE, INTERDICȚII

Tipul notării	Tip act	Nr. act / data	Emitent	Identificator entitate asociată	Imobil împrejmuit / neîmprejmuit	Imobil contestat / necontestat	Alte observații
Se noteaza posesia faptica in favoarea lui	act normativ	7/13.03.1996	PARLAMENTUL ROMANIEI	629	neîmprejmuit		

5. OBSERVAȚII

Spre publicare

Pagina nr. 33

Inregistrare sistematică UAT Copacele

Sectorul Cadastral nr. 5 DE

AUTORIZARE

Nr. 0807/06.06.2021

Anul realizării: 2025

M. MARZA M.

M. MARZA M.

M. MARZA M.

M. MARZA M.



REGISTRUL CADASTRAL AL IMOBILELOR

ANEXA NR. 2

UAT Copacele

Zona necooperativizata (NCo)

Sector cadastral nr. 5

1. DESCRIEREA IMOBILULUI

DATE TEREN						DATE CONSTRUCȚII										
Identificator teren	Adresa imobil	Nr. cadastral	Nr. CF	Suprafața măsurată	Intravilan / extravilan (I/E)	Nr. top	Nr. tarla	Nr. parcele	Categorie folosință	Suprafața parcelă	Identific. construcție	Cod grupă destinație	Suprafața construită	Nr. niveluri	Nr. CF (DAN U)	Constr. cu acte
630	Judet CARASSEVERIN, UAT Copacele, Cod postal 327103		645 Zgribesti	3487	E	Parte din 457/23/501	-	-	A	3487						

2. PROPRIETATEA / POSESIA

Titularul dreptului / posesiei			Act juridic														
Nume / Denumire	Inițială / tatălul	Prenume	Data nașterii / CUI	Domiciliu / Sediul	Cota parte	Identif. entitate asociată	Cota parte teren UI	Mod de dobândire	Tip act	Nr. act / data	Emitent	Observații privitoare la proprietate					
SUHAI		MARIA	999999999999999999	Judet CARASSEVERIN, UAT Copacele, loc. Zorile, Cod Postal 327103	1/1	630		Succesiune	act notarial	3703/5/01.01.1923	NOTARIATUL DE STAT	nascuta Kovacs					
KOVACS		ANA	999999999999999999	Judet CARASSEVERIN, UAT Copacele, loc. Zorile, Cod Postal 327103				Succesiune	act notarial	3703/5/01.01.1923	NOTARIATUL DE STAT	minor					
KOVACS		MARIA	999999999999999999	Judet CARASSEVERIN, UAT Copacele, loc. Zorile, Cod Postal 327103				Succesiune	act notarial	3703/5/01.01.1923	NOTARIATUL DE STAT	minora					
HOMINETI		NICOLETA-SILVIA	22.06.1975	Judet CARASSEVERIN, UAT Copacele, loc. Zorile nr. 198, Cod Postal 327103	1/1	630			act normativ	7/13.03.1996	PARLAMENTUL ROMANIEI						

3. SARCINI / DEZMEMBRĂMINTE

Titular		Data nașterii / CUI		Domiciliu / Sediul		Tipul sarcinii sau al dezmembrămintelor dreptului de proprietate		Cota parte		Identif. entitate asociată		Act juridic		Valoare ipotecă		Tip moneda	
Nume / Denumire	Inițială / tatălul	Prenume										Tip act	Nr. act / data	Emitent			
4. NOTĂRI, PROCESE, INTERDICȚII																	
5. OBSERVAȚII																	

Tipul notării		Tip act		Nr. act / data		Emitent		Identificator entitate asociată		Imobil împrejmuit / neîmprejmuit		Imobil contestat / necontestat		Alte observații			
		act normativ		7/13.03.1996		PARLAMENTUL ROMANIEI		630		neîmprejmuit							
Se noteaza posesia faptica in favoarea lui																	

Spre publicare

Pagina nr. 24

Inregistrare sistematică UAT Copacele

Sectorul Cadastral nr. 5 DE

AUTORIZARE

Anul realizării: 2025

RO-TM-F

M. KAZAM.

M. BUCUR

CATEGORIA B RIKUR



REGISTRUL CADASTRAL AL IMOBILELOR

ANEXA NR. 2

UAT Copacele

Zona necooperativizata (NCo)

Sector cadastral nr. 5

1. DESCRIEREA IMOBILULUI

DATE TEREN										DATE CONSTRUCȚII						
Identificator teren	Adresa imobil	Nr. cadastral	Nr. CF	Suprafața măsurată	Intravilan / extravilan (I/E)	Nr. top	Nr. tarla	Nr. parcelă	Categorie folosință	Suprafața parcelă	Identif. construcție	Cod grupă destinație	Suprafața construită	Nr. niveluri	Nr. CF (D/A/N/U)	Constr. cu acte
631	Judet CARASSEVERIN, UAT Copacele, Cod postal 327103		659 Zgribesti, 1817 Zgribesti	10090	E	Top 457/23/500/a, Parte Top 457/23/500/b	-	-	A	10090				1		

2. PROPRIETATEA / POESIA

Titularul dreptului / posesiei		Data nașterii / CUI	Domiciliu / Sediu	Cota parte	Identif. entitate asociată	Cotă parte teren UI	Mod de dobândire	Act juridic		Observații	
Nume / Denumire	Inițială / Prenume							Tip act	Nr. act / data	Emitent	Observații private la proprietar
MALLARCIUC		29.01.1976	Judet CARASSEVERIN, UAT Copacele, loc. Zorile nr. 61, Cod Postal 327103	1/1	631			act normativ	7/13.03.1996	PARLAMENTUL ROMANIEI	

3. SARGINI / DEZMEMBRĂMINTE

Titular		Data nașterii / CUI	Domiciliu / Sediu	Tipul sarcinii sau al dezmembrămintelor dreptului de proprietate	Cotă parte	Identif. entitate asociată	Act juridic		Valoare ipotecă	Tip monedă
Nume / Denumire	Inițială / Prenume						Tip act	Nr. act / data	Emitent	Tip monedă

4. NOTĂRI, PROCESE, INTERDICȚII

Tipul notării	Tip act	Nr. act / data	Emitent	Identificator entitate asociată	Imobil împrejmuit / neîmprejmuit	Imobil contestat / necontestat	Alte observații
Se noteaza posesia faptica in favoarea lui	act normativ	7/13.03.1996	PARLAMENTUL ROMANIEI	631	neîmprejmuit		

5. OBSERVAȚII

Spre publicare

Pagina nr. 35

Înregistrare sistematica UAT Copacele

Sectorul Cadastral nr. 5

Anul realizării: 2025



REGISTRUL CADASTRAL AL IMOBILELOR

ANEXA NR. 2

Sector cadastral nr. 5

UAT Copacele
Zona necooperativizata (Nco)
1. DESCRIEREA IMOBILULUI

DATE TEREN						DATE CONSTRUCȚII										
Identificator teren	Adresa imobil	Nr. cadastral	Nr. CF	Suprafața măsurată (m ²)	Intravilan / extravilan (I/E)	Nr. top	Nr. tarla	Nr. parcelei	Categorie folosință	Suprafața parcelă	Identific. construcție	Cod grupă destinație	Suprafața construită	Nr. niveluri	Nr. CF	Constr. cu acte (DA/N)
632	Judet CARASSEVERIN, UAT Copacele, Cod postal 327103		1034 Zgrbesti	5751	E	Parte din 457/23/499	-	-	A	5751						

2. PROPRIETATEA / POSESIA

Titularul dreptului / posesiei		Data nașterii / CUI	Domiciliu / Sediul	Cota parte	Identif. entitate asociată	Cotă parte teren UI	Mod de dobândire	Act juridic		Observații privitoare la proprietar	
Nume / Denumire	Inițială / Prenume							Tip act	Nr. act / data		Emitent
SAUCA	ANA	999999999999999	Judet TIMIS, UAT Stiuca, loc. Zgrbesti, Cod Postal 307403	1/1	632		Convenție	act notarial	-25.12.1920	NOTARIATUL DE STAT	vaduva nascuta Havril
SETELA	SILVIA	06.01.1945	Judet CARASSEVERIN, UAT Copacele, loc. Zorile, Cod Postal 327103	1/1	632			act normativ	7/13.03.1996	PARLAMENTUL ROMANIEI	

3. SARCINI / DEZMEMBRĂMINTE

Titular		Data nașterii / CUI	Domiciliu / Sediul	Tipul sarcinii sau al dezmembrămintelor dreptului de proprietate	Cotă parte	Identif. entitate asociată	Act juridic		Valoare ipotecă	Tip monedă
Nume / Denumire	Inițială / Prenume						Tip act	Nr. act / data		
4. NOTĂRI, PROCESE, INTERDICȚII										
Tipul notării		Tip act	Nr. act / data	Emitent	Identificator entitate asociată	Imobil împrejmuit / neîmprejmuit	Imobil contestat / necontestat		Alte observații	
		act normativ	7/13.03.1996	PARLAMENTUL ROMANIEI	632	neîmprejmuit				

5. OBSERVAȚII

--	--	--	--	--	--	--	--	--	--	--


Spre publicare

Pagina nr. 36

Inregistrare sistematica UAT Copacele

Sectorul Cadastral nr. 5

Anul realizării: 2025



REGISTRUL CADASTRAL AL IMOBILELOR

ANEXA NR. 2

UAT Copacele
Zona necooperativizata (NCo)
1. DESCRIEREA IMOBILULUI

Sector cadastral nr. 5

DATE TEREN				DATE CONSTRUCȚII											
Identificator teren	Adresa imobil	Nr. cadastral	Nr. CF	Suprafața măsurată	Intravilan / extravilan (I/E)	Nr. top	Nr. suprafața	Nr. parcele	Categorie folosință	Suprafața parcelă	Identific. construcție	Cod grupă destinație	Suprafața construită	Nr. niveluri	Nr. CF (DA/N/U)
633	Judet CARASSEVERIN, UAT Copacele, Cod postal 327103		1034 Zgrbesti	5107	E	Parte 457/23/499	-	-	A	5107					

2. PROPRIETATEA / POSESIA

Titularul dreptului / posesiei		Data nașterii / CUI	Domiciliu / Sediul	Cota parte	Identif. entitate asociată	Cota parte teren UI	Mod de dobândire	Act juridic		Observații privitoare la proprietar	
Nume / Denumire	Inițiala / tatăl							Tip act	Nr. act / data		Emitent
BURIAC		22.05.1973	Judet TIMIS, UAT Gavojdia, loc. Gavojdia nr. 89, Cod Postal 307180		633			act normativ	7/13.03.1996	PARLAMENTUL ROMANIEI	
SAUCA		999999999999999	Judet TIMIS, UAT Situca, loc. Zgrbesti, Cod Postal 307403	1/1	633		Conventie	act notarial	-25.12.1920	NOTARIATUL DE STAT	vaduva, nascuta Haviil

3. SARCINI / DEZMEMBRĂMINTE

Titular		Data nașterii / CUI	Domiciliu / Sediul	Tipul sarcinii sau al dezmembrămintelor dreptului de proprietate	Cota parte	Identif. entitate asociată	Act juridic		Valoare ipotecă	Tip mod
Nume / Denumire	Inițiala / tatăl						Tip act	Nr. act / data		

4. NOTĂRI, PROCESE, INTERDICȚII

Tipul notării	Tip act	Nr. act / data	Emitent	Identificator entitate asociată	Imobil împrejmuit / neîmprejmuit	Imobil contestat / necontestat	Alte observații
Se noteaza posesia faptica in favoarea lui	act normativ	7/13.03.1996	PARLAMENTUL ROMANIEI	633	neîmprejmuit		

5. OBSERVAȚII

Spre publicare

Pagina nr. 37

Inregistrare sistematica UAT Copacele

Sectorul Cadastral nr. 5

Anul realizării: 2025



REGISTRUL CADASTRAL AL IMOBILELOR

ANEXA NR. 2

UAT Copacele

Zona necooperativizata (NCo)

Sector cadastral nr. 5

1. DESCRIEREA IMOBILULUI

DATE TEREN				DATE CONSTRUCȚII										
Identificator teren	Adresa imobil	Nr. cadastral	Nr. CF	Suprafața intravilan / măsurată extravilan (I/E)	Nr. top	Nr. Nr. tarla	Nr. Nr. parcelă	Categorie folosință	Suprafața parcelă	Identif. construcție	Cod grupă destinație	Suprafața construită	Nr. niveluri	Nr. CF (DAM/U)
634	Judet CARASSEVERIN, UAT Copacele, Cod postal 327103		752 Zgribesti	6948	E	Parte 457/23/498	-	A	6948					

2. PROPRIETATEA / POSESIA

Titularul dreptului / posesiei		Data nașterii / CUI	Domiciliu / Sediu	Cota parte	Identif. entitate asociată	Cotă parte teren UI	Mod de dobândire	Tip act	Act juridic	Nr. act / data	Emitent	Observații privitoare la proprietar
Nume / Denumire	Inițiala tatălui	Prenume										
BALABAN		ION-GHEORGHE	Judet CARASSEVERIN, UAT Copacele, loc. Zorile nr. 80, Cod Postal 327103	1/1	634			act normativ	7/13.03.1996	PARLAMENTUL ROMANIEI		

3. SARCINI / DEZMEMBRĂMINTE

Titular		Data nașterii / CUI	Domiciliu / Sediu	Tipul sarcini sau al dezmembrămintelor dreptului de proprietate	Cotă parte	Identif. entitate asociată	Act juridic	Valoare ipotecă	Tip monedă
Nume / Denumire	Inițiala tatălui	Prenume							

4. NOTĂRI, PROCESE, INTERDICȚII

Tipul notării	Tip act	Nr. act / data	Emitent	Identificator entitate asociată	Imobil împrejmuit / neîmprejmuit	Imobil contestat / necontestat	Alte observații
Se notează posesia faptică în favoarea lui	act normativ	7/13.03.1996	PARLAMENTUL ROMANIEI	634	neîmprejmuit		

5. OBSERVAȚII

Spre publicare

Pagina nr. 38

Inregistrare sistematica UAT Copacele
Sectorul Cadastral nr. 5
Anul realizării: 2025



REGISTRUL CADASTRAL AL IMOBILELOR

ANEXA NR. 2

UAT Copacele
Zona necooperativizata (NCo)

Sector cadastral nr. 5

1. DESCRIEREA IMOBILULUI

DATE TEREN				DATE CONSTRUCȚII								
Identificator teren	Adresa imobil	Nr. cadastral	Nr. CF	Suprafața măsurată în teren (I/E)	Nr. top	Nr. parțel	Categorie folosință	Suprafața construcției	Cod grupă destinație	Suprafața construcției	Nr. niveluri	Nr. CF (D/M/U)
635	judet CARASSEVERIN, UAT Copacele, Cod postal 327103		752 Zgribesti	5808	E	Parte 457/23/498	A	5808				

2. PROPRIETATEA / POSESIA

Titularul dreptului / posesiei		Act juridic		Observații	
Nume / Denumire	Data nașterii / CUI	Tip act	Nr. act / data	Emitent	Observații privitoare la proprietar
BONCALO	01.08.1943	act normativ	7/13.03.1996	PARLAMENTUL ROMANIEI	

3. SARCINI / DEZMEMBRĂMINTE

Titular		Act juridic		Observații	
Nume / Denumire	Data nașterii / CUI	Tip act	Nr. act / data	Emitent	Valoare ipotecă
					Tip monedă

4. NOTĂRI, PROCESE, INTERDICȚII

Tipul notării		Tip act		Imobil contestat / necontestat		Alte observații	
Se noteaza posesia faptica in favoarea lui	act normativ	7/13.03.1996	PARLAMENTUL ROMANIEI	635	Imobil împrejmuit / neimprejmuit	neimprejmuit	

5. OBSERVAȚII

Spre publicare

Pagina nr. 39

Inregistrare sistematica UAT Copacele
Sectorul Cadastral nr. 5
Anul realizarii: 2025



REGISTRUL CADASTRAL AL IMOBILELOR

ANEXA NR. 2

UAT Copacele
Zona necooperativizata (NCo)

Sector cadastral nr. 5

1. DESCRIEREA IMOBILULUI

DATE TEREN						DATE CONSTRUCȚII										
Identificator teren	Adresa imobil	Nr. cadastral	Nr. CF	Suprafața măsurată extravilan	Intravilan / m ² (I/E)	Nr. top	Nr. tarla	Nr. parcele	Categorie folosință	Suprafața parcelă	Identif. construcție	Cod grupă destinație	Suprafața construită	Nr. niveluri	Nr. CF	Constr. cu acte (DA/N)
636	Județ CARASSEVERIN, UAT Copacele, Cod postal 327103		752 Zgribesti	3805	E	Parte 457/23/498	-	-	A	3805						

2. PROPRIETATEA / POSESIA

Titularul dreptului / posesiei		Data nașterii / CUI	Domiciliu / Sediu	Cota parte	Identif. entitate asociată	Cotă parte teren UI	Mod de dobândire	Tip act	Nr. act / data	Emitent	Observații privitoare la proprietar
Nume / Denumire	Inițială / Prenume										
HAVRIL	MARIA	19.06.1958	Județ CARASSEVERIN, UAT Copacele, loc. Zorile nr. 64, Cod Postal 327103	1/1	636			act normativ	7/13.03.1996	PARLAMENTUL ROMÂNIEI	

3. SARCINI / DEZMEMBRĂMINȚE

Titular		Data nașterii / CUI	Domiciliu / Sediu	Tipul sarcinii sau al dezmembrămintelor dreptului de proprietate	Cotă parte	Identif. entitate asociată	Tip act	Nr. act / data	Emitent	Valoare ipotecă	Tip moneda
Nume / Denumire	Inițială / Prenume										

4. NOTĂRI, PROCESE, INTERDICȚII

Tipul notării	Tip act	Nr. act / data	Emitent	Identificator entitate asociată	Imobil împrejmuit / neîmprejmuit	Imobil contestat / necontestat	Alte observații
Se noteaza posesia faptica in favoarea lui	act normativ	7/13.03.1996	PARLAMENTUL ROMÂNIEI	636	neîmprejmuit		

5. OBSERVAȚII

Spre publicare

Pagina nr. 40
Inregistrare sistematica UAT Copacele
Sectorul Cadastral nr. 5
Anul realizarii: 2025



REGISTRUL CADASTRAL AL IMOBILELOR

Sector cadastral nr. 5

UAT Copacele
Zona necooperativizata (NCo)

1. DESCRIEREA IMOBILULUI

DATE TEREN				DATE CONSTRUCȚII												
Identificator teren	Adresa imobil	Nr. cadastral	Nr. CF	Suprafața măsurată	Intravilan / extravilan (I/E)	Nr. top	Nr. tarla	Nr. parcele	Categorie folosință	Suprafața parcelă	Identif. construcție	Cod grupă destinație	Suprafața construit	Nr. niveluri	Nr. CF (DA/N)	Constr. cu acte (DA/N)
637	Judet CARASSEVERIN, UAT Copacele, Cod postal 327103		752 Zgribesti	4035	E	Parte 457/23/498	-	-	A	4035						

2. PROPRIETATEA / POSESIA

Titularul dreptului / posesiei		Data nașterii / CUI	Domiciliu / Sediul	Cota parte	Identif. entitate asociată	Cotă parte teren UI	Mod de dobândire	Tip act	Nr. act / data	Emitent	Observații privitoare la proprietar
CUT	VASILE	25.12.1973	Judet TIMIS, UAT Timisoara, loc. Timisoara, str. Iancu Vacarescu nr 20, Cod Postal 300762, ap. 9	1/1	637			act normativ	7/13.03.1996	PARLAMENTUL ROMANIEI	

3. SARCINI / DEZMEMBRĂMINTE

Titular	Data nașterii / CUI	Domiciliu / Sediul	Tipul sarcinii sau al dezmembrămintelor dreptului de proprietate	Cotă parte	Identif. entitate asociată	Act juridic		Valoare ipotecă	Tip monedă
						Tip act	Nr. act / data		
Nume / Denumire	Inițiala tatălui	Prenume							

4. NOTĂRI, PROCESE, INTERDICȚII

Tipul notării	Tip act	Nr. act / data	Emitent	Identificator entitate asociată	Imobil împrejmuit / neîmprejmuit	Imobil contestat / necontestat	Alte observații
Se noteaza posesia faptica in favoarea lui	act normativ	7/13.03.1996	PARLAMENTUL ROMANIEI	637	neîmprejmuit		

5. OBSERVAȚII

Spre publicare

Pagina nr. 41

Inregistrare sistematica UAT Copacele
Sectorul Cadastral nr. 5
Anul realizarii: 2025



REGISTRUL CADASTRAL AL IMOBILELOR

ANEXA NR. 2

Sector cadastral nr. 5

UAT Copacele
Zona necooperativizata (NCo)
1. DESCRIEREA IMOBILULUI

DATE TEREN				DATE CONSTRUCȚII											
Identificator teren	Adresa imobil	Nr. cadastral	Nr. CF	Suprafața măsurată	Intervilan / extravilan (I/E)	Nr. top	Nr. tarla	Nr. parcelă	Categorie folosință	Suprafața parcelă	Identif. construcție	Cod grupă destinație	Suprafața construită	Nr. niveluri	Nr. CF (DAN U)
638	Județ CARASSEVERIN, UAT Copacele, Cod postal 327103		752 Zgnbesti	1706	E	Parte 457/23/498	-	-	A	1706					

2. PROPRIETATEA / POSESIA

Titularul dreptului / posesiei		Data nașterii / CUJ	Domiciliu / Sediu	Cota parte	Identif. entitate asociată	Cota parte teren UJ	Mod de dobândire	Act juridic		Observații privitoare la proprietar	
Nume / Denumire	Inițială / Prenume							Tip act	Nr. act / data		Emitent
BONCALO	SILVIA	01.08.1943	Județ CARASSEVERIN, UAT Copacele, Loc. Zorile nr. 53A, Cod Postal 327103	1/1	638			act normativ	7/13.03.1996	PARLAMENTUL ROMÂNIEI	

3. SARCINI / DEZMEMBRĂMINTE

Titular		Data nașterii / CUJ	Domiciliu / Sediu	Tipul sarcinii sau al dezmembrămintelor dreptului de proprietate	Cota parte	Identif. entitate asociată	Act juridic		Valoare ipotecă	Tip monedă
Nume / Denumire	Inițială / Prenume						Tip act	Nr. act / data		

4. NOTĂRI, PROCESE, INTERDICȚII

Tipul notării	Tip act	Nr. act / data	Emitent	Identificator entitate asociată	Imobil împrejmuit / neîmprejmuit	Imobil contestat / necontestat	Alte observații
Se notează posesia faptică în favoarea lui	act normativ	7/13.03.1996	PARLAMENTUL ROMÂNIEI	638	neîmprejmuit		

5. OBSERVAȚII

Spre publicare

Pagina nr. 42

Inregistrare sistematică UAT Copacele
Sectorul Cadastral nr. 5
Anul realizării: 2025



REGISTRUL CADASTRAL AL IMOBILELOR

ANEXA NR. 2

UAT Copacele

Zona necooperativizata (NCo)

Sector cadastral nr. 5

1. DESCRIEREA IMOBILULUI

DATE TEREN				DATE CONSTRUCȚII												
Identificator teren	Adresa imobil	Nr. cadastral	Nr. CF	Suprafața măsurată	Intervilan / extravilan (I/E)	Nr. top	Nr. tarla	Nr. parcelă	Categorie folosință	Suprafața parcelă	Identif. construcție	Cod grupă destinație	Suprafața construită	Nr. nivele	Nr. CF (DAN U)	Constr. cu acte (U)
639	Judet CARASSEVERIN, UAT Copacele, Cod postal 327103		1574 Zgribesti	13803	E	Parte din 457/23489	-	-	A	12694						
					E	Parte din 457/23489	-	-	F	1109						

2. PROPRIETATEA / POSESIA

Titularul dreptului / posesiei	Nume / Denumire	Data nașterii / CUI	Domiciliu / Sediu	Cota parte	Identif. entitate asociată	Cota parte teren UI	Mod de dobândire	Act juridic		Observații privitoare la proprietar	
								Tip act	Nr. act / data		
	DERBAC MIHAI	999999999999999999	Judet CARASSEVERIN, UAT Copacele, loc. Zorile, Cod Postal 327103	39/55	639		Construire	act administrativ	-/12.01.1927	Zgribesti	Etnia soția
	DERBAC ELENA	999999999999999999	Judet CARASSEVERIN, UAT Copacele, loc. Zorile, Cod Postal 327103	16/55	639		Construire	act administrativ	-/12.01.1927	Zgribesti	nascuta Simonea
	SIMONEA ION	999999999999999999	Judet CARASSEVERIN, UAT Copacele, loc. Zorile, Cod Postal 327103	16/55	639		Convenție	act administrativ	-/12.01.1927	Zgribesti	
	IHNATISIN ION	06.05.1968	Judet CARASSEVERIN, UAT Copacele, loc. Zorile nr. 294, Cod Postal 327103	16/55	639			act normativ	7/13.03.1996	PARLAMENTUL ROMÂNIEI	

3. SARCINI / DEZMEMBRĂMINTE

Titular	Nume / Denumire	Data nașterii / CUI	Domiciliu / Sediu	Tipul sarcinii sau al dezmembrămintelor dreptului de proprietate	Cota parte	Identif. entitate asociată	Act juridic		Valoarea ipotecă	Tip mome
							Tip act	Nr. act / data		
	SIMONEA ION	999999999999999999	Judet CARASSEVERIN, UAT Copacele, loc. Zorile, Cod Postal 327103	FOLOSINTA	639		act administrativ	-/12/01/1927		
	INSTITUTUL NATIONAL DE CREDIT AGRICOL Sucursala Lugoj	999999999999999999	Judet CARASSEVERIN, UAT Copacele, loc. Zorile, Cod Postal 327103	UZUFRACT	639		act administrativ	-/29/11/1938		
	CREDIT NATIONAL AGRICOL Sucursala Lugoj	999999999999999999	Judet CARASSEVERIN, UAT Copacele, loc. Zorile, Cod Postal 327103	UZUFRACT	639		act administrativ	-/13/05/1941		



4. NOTĂRI, PROCESE, INTERDICȚII

Tipul notării	Tip act	Nr. act / data	Emitent	Identificator entitate asociată	Imobil împrejmuț / neîmprejmuț	Imobil contestat / necontestat	Alte observații
Se noteaza posesia faptica in favoarea lui	act normativ	7/13.03.1996	PARLAMENTUL ROMÂNIEI	639	neîmprejmuț		Imobil strabătut de linia de UAT COPACELE (JUD. CARAS-SEVERIN) - UAT STIUCA (JUD. TIMIS)

5. OBSERVAȚII

Spre publicare

Pagina nr. 43

Inregistrare sistematica UAT Copacele

Sectorul Cadastral nr. 5

Anul realizarii: 2025



REGISTRUL CADASTRAL AL IMOBILELOR

ANEXA NR. 2

UAT Copacele
Zona necooperativizata (NCo)
1. DESCRIEREA IMOBILULUI

Sector cadastral nr. 5

DATE TEREN						DATE CONSTRUCȚII										
Identificator teren	Adresa imobil	Nr. cadastral	Nr. CF	Suprafața măsurată	Intravilan / extravilan (I/E)	Nr. top	Nr. tarla	Nr. parcelă	Categorie folosință	Suprafața parcelă	Identificator construcție	Cod grupă destinație	Suprafața construită	Nr. niveluri	Nr. CF	Constr. cu acte (DA/NU)
640	judet CARASSEVERIN, UAT Copacele, Cod postal 327103		750-Zgrbesti	4938	E	Parte din 457/23/488	-	-	A	3792						
					E	Parte din 457/23/488	-	-	F	1146						

2. PROPRIETATEA / POSESIA

Titularul dreptului / posesiei		Data nașterii / CUI	Domiciliu / Sediu	Cota parte	Identificator entitate asociată	Cotă parte teren UI	Mod de dobândire	Act juridic			Observații privitoare la proprietar
Nume / Denumire	Inițială							Tip act	Nr. act / data	Emitent	
SETELYA		999999999999999	judet CARASSEVERIN, UAT Copacele, loc. Zorile, Cod Postal 327103	1/1	640		Convenție	act administrativ	-/31.03.1911	Zgrbesti	
KURICZA		999999999999999	judet CARASSEVERIN, UAT Copacele, loc. Zorile, Cod Postal 327103				Convenție	act administrativ	-/31.03.1911	Zgrbesti	
SETELEA		19.01.1959	judet TIMIS, UAT Timisoara, loc. Timisoara, str VICTOR HUGO nr 80, Cod Postal 300439, ap. 3	1/1	640			act normativ	7/13.03.1996	PARLAMENTUL ROMÂNIEI	

3. SARCINI / DEZMEMBRĂMINTE

Nume / Denumire	Titular	Data nașterii / CUI	Domiciliu / Sediu	Tipul sarcinii sau al dezmembrămintelor dreptului de proprietate	Cotă parte	Identificator entitate asociată	Act juridic			Valoare ipotecă	Tip moneda
							Tip act	Nr. act / data	Emitent		

4. NOTĂRI, PROCESE, INTERDICȚII

Tipul notării	Tip act	Nr. act / data	Emitent	Identificator entitate asociată	Imobil împrejmuit / neimprejmuit	Imobil contestat / necontestat	Alte observații
Se noteaza posesia faptica in favoarea lui	act normativ	7/13.03.1996	PARLAMENTUL ROMÂNIEI	640	neimprejmuit		Imobil strabatur de linia UAT COPACELE CDD, CARASSEVERIN - UAT STIUCA, IUD. CERTEȘI, TIMIS

5. OBSERVAȚII

Spre publicare

Pagina nr. 44

Inregistrare sistematică UAT Copacele

Sectorul Cadastral nr. 5

Anul realizării: 2025

REGISTRUL CADASTRAL AL IMOBILELOR

ANEXA NR. 2

UAT Copacele

Zona necooperativizata (NCo)

1. DESCRIEREA IMOBILULUI

Sector cadastral nr. 5

DATE TEREN						DATE CONSTRUCȚII										
Identificator teren	Adresa imobil	Nr. cadastral	Nr. CF	Suprafața măsurată	Intravilan / extravilan (I/E)	Nr. top	Nr. tarla	Nr. parcelă	Categorie folosință	Suprafața parcelă	Identific. construcție	Cod grupă destinație	Suprafața construită	Nr. niveluri	Nr. CF	Constr. cu acte (DA/N)
641	Judet CARASSEVERIN, UAT Copacele, Cod postal 327103		750-Zgribesti	5940	E	Parte din 457/23/488	-	-	CC	473	C1	CL	46	1	750-Zgribesti	DA
					E	Parte din 457/23/488	-	-	A	4469	C2	CA	18	1	750-Zgribesti	DA
					E	Parte din 457/23/488	-	-	L	998						

2. PROPRIETATEA / POSESIA													
Titularul dreptului / posesiei													
Nume / Denumire	Inițiala tatălui	Prenume	Data nașterii / CUI	Domiciliu / Sediu	Cota parte	Identif. entitate asociată	Cota parte teren	Mod de dobândire	Tip act	Act juridic	Nr. act / data	Emitent	Observații privitoare la proprietar
SETELIA		LENUȚA	05.12.1966	Judet CARASSEVERIN, UAT Copacele, loc. Zorile nr. 298, Cod Postal 327103	1/1	641		act normaliv	act normaliv	7/13.03.1996	7/13.03.1996	PARLAMENTUL ROMÂNIEI	
SETELIA		LENUȚA	05.12.1966	Judet CARASSEVERIN, UAT Copacele, loc. Zorile nr. 298, Cod Postal 327103	1/1	641-C1		Lege	act normaliv	7/13.03.1996	7/13.03.1996	PARLAMENTUL ROMÂNIEI	
SETELIA		LENUȚA	05.12.1966	Judet CARASSEVERIN, UAT Copacele, loc. Zorile nr. 298, Cod Postal 327103	1/1	641-C2		Lege	act normaliv	7/13.03.1996	7/13.03.1996	PARLAMENTUL ROMÂNIEI	

3. SARCINI / DEZMEMBRĂMINTE													
Titular													
Nume / Denumire	Inițiala tatălui	Prenume	Data nașterii / CUI	Domiciliu / Sediu	Tipul sarcinii sau al dezmembrămintelor dreptului de proprietate	Cota parte	Identif. entitate asociată	Tip act	Act juridic	Nr. act / data	Emitent	Valoare ipotecă	Tip monedă
4. NOTĂRI, PROCESE, INTERDICȚII													
5. OBSERVAȚII													

Tipul notării	Tip act	Nr. act / data	Emitent	Identificator entitate asociată	Imobil împrejmuit / neimprejmuit	Imobil contestat / necontestat	Alte observații
Se noteaza posesia faptica în favoarea lui	act normaliv	7/13.03.1996	PARLAMENTUL ROMÂNIEI	641	neimprejmuit		Imobil strabatur de limita UAT COPACELE (JUD. CARAS-SEVERIN) - UAT STRUȚA (JUD. HARGHITA)

Spre publicare

Pagina nr. 45

CERTIFICAT

Inregistrare sistematica UAT Copacele DE

Sectorul Cadastral nr. 5

Anul realizarii: 2025, 02/09/08 09.2021



REGISTRUL CADASTRAL AL IMOBILELOR

ANEXA NR. 2

UAT Copacele
Zona necooperativizata (NCo)
1. DESCRIEREA IMOBILULUI

Sector cadastral nr. 5

DATE TEREN										DATE CONSTRUCȚII						
Identificator teren	Adresa imobil	Nr. cadastral	Nr. CF	Suprafața măsurată	Intervilan / extravilan (I/E)	Nr. top	Nr. tarla	Nr. parcelă	Categorie folosință	Suprafața a parcelei	Identif. construcție	Cod grupă destinație	Suprafața construită	Nr. niveluri	Nr. CF (DA/N)	Constr. cu acte (U)
642	Județ CARASSEVERIN, UAT Copacele, Cod postal 327103		1234-Zgribesti: 747-Zgribesti: 720 Zgribesti	22824	E	457/23/484; 457/23/485; 457/23/486; 457/23/487	-	-	A	20748						
					E	457/23/484; 457/23/485; 457/23/486; 457/23/487	-	-	F	2076						

2. PROPRIETATEA / POSESIA											
Titularul dreptului / posesiei		Data nașterii / CUI	Domiciliu / Sediu	Cota parte	Identif. entitate asociată	Cotă parte teren UI	Mod de dobândire	Act juridic			Observații privitoare la proprietar
Nume / Denumire	Inițiala lațului	Prenume					Tip act	Nr. act / data	Emitent		
SIMONEA		GHEORGHE		01.05.1954	Județ CARASSEVERIN, UAT Copacele, loc. Zorile nr. 95A, Cod Postal 327103	1/1	642	act normativ	7/13.03.1996	PARLAMENTUL ROMÂNIEI	

3. SARCINI / DEZMEMBRĂMINTE											
Titular		Data nașterii / CUI	Domiciliu / Sediu	Tipul sarcinii sau al dezmembrămintelor dreptului de proprietate	Cotă parte	Identif. entitate asociată	Act juridic			Valoare ipotecă	Tip monedă
Nume / Denumire	Inițiala lațului	Prenume					Tip act	Nr. act / data	Emitent		
4. NOTĂRI, PROCESE, INTERDICȚII											
Tipul notării		Tip act	Nr. act / data	Emitent	Identificator entitate asociată	Imobil împrejmuit / neîmprejmuit	Act juridic			Alte observații	
		act normativ	7/13.03.1996	PARLAMENTUL ROMÂNIEI	642	neîmprejmuit	Tip act	Nr. act / data	Emitent		
5. OBSERVAȚII											
Imobil contestat / necontestat											
Se notează posesia faptică în favoarea lui											

Spre publicare

Pagina nr. 46

CERTIFICAT DE
Inregistrare sistematică UAT Copacele

Sectorul Cadastral gr. 5 AUTORIZARE
Seria RD-TM-F
Nr. 9207/08.09.2021
Anul realizării: 2025

Mihail BUCUR

IMOBILIAR DE ANCI
www.jimsi.ro

REGISTRUL CADASTRAL AL IMOBILELOR

ANEXA NR. 2

UAT Copacele

Zona necooperativizata (NCo)

1. DESCRIEREA IMOBILULUI

Sector cadastral nr. 5

DATE TEREN										DATE CONSTRUCȚII						
Identificator teren	Adresa imobil	Nr. cadastral	Nr. CF	Suprafața măsurată	Intravilan / extravilan (I/E)	Nr. top	Nr. tarla	Nr. parcelă	Categorie folosință	Suprafața parcelă	Identif. construcție	Cod grupă destinație	Suprafața construită	Nr. niveluri	Nr. CF (DA/N U)	Constr. cu acte
645	judet CARASSEVERIN, UAT Copacele, Cod postal 327103		745 Zgribesti	3503	E	Parte 457/23/483	-	-	A	3287						
					E	Parte 457/23/483	-	-	F	216						
2. PROPRIETATEA / POSESIA																
Titularul dreptului / posesiei																
Nume / Denumire	Inițiala tatălui	Prenume	Data nașterii / CUI	Domiciliu / Sediul			Cota parte	Identif. entitate asociată	Cota parte teren UI	Mod de dobândire	Act juridic		Act juridic		Observații privitoare la proprietar	
SCHERA		MIHAI	29.09.1958	Judet TIMIS, UAT Lugoj, loc. Lugoj, str Timisorii nr 119, Cod Postal 305500, bloc C6, ap. 4			1/1	645		act normativ	act normativ	7/13.03.1996	PARLAMENTUL ROMANIEI			
3. SARCINI / DEZMEMBRĂMINTE																
Titular																
Nume / Denumire	Inițiala tatălui	Prenume	Data nașterii / CUI	Domiciliu / Sediul			Tipul sarcinii sau al dezmembrămintelor dreptului de proprietate		Cota parte	Identif. entitate asociată	Act juridic		Act juridic		Valoare ipotecă	
4. NOTĂRI, PROCESE, INTERDICȚII																
Tipul nota.,ii			Tip act	Nr. act / data	Emitent	Identif. entitate asociată										
Se noteaza posesia Taplica in favoarea lui			act normativ	7/13.03.1996	PARLAMENTUL ROMANIEI	645										
5. OBSERVAȚII																
Imobil împrejmuit / neimprejmuit											Imobil contestat / necontestat					
neimprejmuit																

Spre publicare

Pagina nr. 47

Inregistrare sistematica UAT Copacele

Sectorul Cadastral nr. 5

Anul realizarii: 2025



REGISTRUL CADASTRAL AL IMOBILELOR

ANEXA NR. 2

UAT Copacele
Zona necooperativizata (NCo)
1. DESCRIEREA IMOBILULUI

Sector cadastral nr. 5

DATE TEREN										DATE CONSTRUCȚII						
Identificator teren	Adresa imobil	Nr. cadastral	Nr. CF	Suprafața intravilană / măsurată extravilan (I/E)	Nr. top	Nr. tarla	Nr. parcelă	Categorie folosință	Suprafața parcelă	Identific. construcție	Cod grupă destinație	Suprafața construită	Nr. niveluri	Nr. CF	Constr. cu acte (DA/N)	
646	Judet CARASSEVERIN, UAT Copacele, Cod postal 327103		745 Zgrbesti	2358	E	Parte 457/23/483	-	A	2358							
2. PROPRIETATEA / POSESIA																
Titularul dreptului / posesiei																
Nume / Denumire	Initiala tatalui	Prenume	Data nașterii / CUI	Domiciliu / Sediul		Cota parte	Identif. entitate asociată	Cota parte teren UI	Mod de dobândire	Act juridic		Act juridic		Observații privitoare la proprietar		
BURIAC		IOAN	22.05.1973	Judet TIMIS, UAT Gavojdia, loc. Gavojdia nr. 89, Cod Postal 307180		1/1	646			act normativ	7/13.03.1996	PARLAMENTUL ROMANIEI				
3. SARCINI / DEZMEMBRĂMINTE																
Titular																
Nume / Denumire	Initiala tatalui	Prenume	Data nașterii / CUI	Domiciliu / Sediul		Tipul sarcinii sau al dezmembrămintelor dreptului de proprietate		Cota parte	Identif. entitate asociată	Act juridic		Act juridic		Valoare ipotecă		Tip monedă
4. NOTĂRI, PROCESE, INTERDICȚII																
Tipul notării		Tip act	Nr. act / data	Emitent	Identificator entitate asociată	Imobil împrejmuit / neîmprejmuit		Imobil contestat / necontestat		Alte observații						
		act normativ	7/13.03.1996	PARLAMENTUL ROMANIEI	646	neîmprejmuit										
5. OBSERVAȚII																
Se noteaza posesia faptica in favoarea lui																

Spre publicare

Pagina nr. 48
Inregistrare sistematica UAT Copacele
Sectorul Cadastral nr. 5
Anul realizarii: 2025



REGISTRUL CADASTRAL AL IMOBILELOR

ANEXA NR. 2

UAT Copacele
Zona necooperativizata (NCo)
1. DESCRIEREA IMOBILULUI

Sector cadastral nr. 5

DATE TEREN										DATE CONSTRUCȚII						
Identificator teren	Adresa imobil	Nr. cadastral	Nr. CF	Suprafața măsurată	Intravilan / extravilan (I/E)	Nr. top	Nr. tarla	Nr. parcelă	Categorie folosință	Suprafața parcelă	Identif. construcție	Cod grupă destinație	Suprafața construită	Nr. niveluri	Nr. CF	Constr. cu acte (DAN/U)
647	judet CARASSEVERIN, UAT Copacele, Cod postal 327103		745 Zgribesti	5352	E	Parte Top 457/23/483	-	-	A	5352						

2. PROPRIETATEA / POSESIA

Titularul dreptului / posesiei		Data nașterii / CUI		Domiciliu / Sediu		Cota parte		Identif. entitate asociată		Cota parte teren UI		Mod de dobândire		Act juridic		Observații privitoare la proprietar	
Nume / Denumire	Inițială	Prenume	Data nașterii / CUI	Domiciliu / Sediu		Cota parte	Identif. entitate asociată	Cota parte teren UI	Mod de dobândire		Tip act	Nr. act / data	Emitent				
SUBOTA		TODOR	01.03.1947	Judet CARASSEVERIN, UAT Copacele, loc. Zorile, Cod Postal 327103		1/1	647				act normativ	7/13.03.1996	PARLAMENTUL ROMANIEI				

3. SARCINI / DEZMEMBRĂMINTE

Titular		Data nașterii / CUI		Domiciliu / Sediu		Tipul sarcinii sau al dezmembrămintelor dreptului de proprietate		Cota parte		Identif. entitate asociată		Act juridic		Valoare ipotecă		Tip moneadă																							
Nume / Denumire	Inițială	Prenume	Data nașterii / CUI	Domiciliu / Sediu		Tipul sarcinii sau al dezmembrămintelor dreptului de proprietate	Cota parte	Identif. entitate asociată	Cota parte	Identif. entitate asociată	Tip act	Nr. act / data	Emitent																										
<p>4. NOTĂRI, PROCESE, INTERDICȚII</p> <table border="1" style="width: 100%; border-collapse: collapse;"> <thead> <tr> <th>Tipul notării</th> <th>Tip act</th> <th>Nr. act / data</th> <th>Emitent</th> <th>Identificator entitate asociată</th> <th>Imobil împrejmuit / neîmprejmuit</th> <th>Imobil contestat / necontestat</th> <th>Alte observații</th> </tr> </thead> <tbody> <tr> <td>Se noteaza posesia faptica in favoarea lui</td> <td>act normativ</td> <td>7/13.03.1996</td> <td>PARLAMENTUL ROMANIEI</td> <td>647</td> <td>neîmprejmuit</td> <td></td> <td></td> </tr> </tbody> </table> <p>5. OBSERVAȚII</p> <table border="1" style="width: 100%; border-collapse: collapse;"> <thead> <tr> <th>Tip act</th> <th>Imobil contestat / necontestat</th> <th>Alte observații</th> </tr> </thead> <tbody> <tr> <td></td> <td></td> <td></td> </tr> </tbody> </table>																		Tipul notării	Tip act	Nr. act / data	Emitent	Identificator entitate asociată	Imobil împrejmuit / neîmprejmuit	Imobil contestat / necontestat	Alte observații	Se noteaza posesia faptica in favoarea lui	act normativ	7/13.03.1996	PARLAMENTUL ROMANIEI	647	neîmprejmuit			Tip act	Imobil contestat / necontestat	Alte observații			
Tipul notării	Tip act	Nr. act / data	Emitent	Identificator entitate asociată	Imobil împrejmuit / neîmprejmuit	Imobil contestat / necontestat	Alte observații																																
Se noteaza posesia faptica in favoarea lui	act normativ	7/13.03.1996	PARLAMENTUL ROMANIEI	647	neîmprejmuit																																		
Tip act	Imobil contestat / necontestat	Alte observații																																					

Spre publicare

Pagina nr. 49
Inregistrare sistematica UAT Copacele
Sectorul Cadastral nr. 5
Anul realizarii: 2025



REGISTRUL CADASTRAL AL IMOBILELOR

ANEXA NR. 2

UAT Copacele
Zona necooperativizata (NCo)
1. DESCRIEREA IMOBILULUI

Sector cadastral nr. 5

DATE TEREN										DATE CONSTRUCȚII						
Identificator teren	Adresa imobil	Nr. cadastral	Nr. CF	Suprafața măsurată	Intravilan / extravilan (I/E)	Nr. top	Nr. tarla	Nr. parcele	Categorie folosință	Suprafața parcelă	Identific. construcție	Cod grupă destinație	Suprafața construită	Nr. niveluri	Nr. CF	Constr. cu acte (DA/N)
648	Judet CARASSEVERIN, UAT Copacele, Cod postal 327103		719 Zgrbesti	5705	E	Parte 457/23/482	-	-	A	5705						

2. PROPRIETATEA / POSESIA

Titularul dreptului / posesiei				Act juridic				Observații privitoare la proprietar
Nume / Denumire	Inițiala / tatălul	Prenume	Data nașterii / CUI	Tip act	Nr. act / data	Emitent	Valoarea ipotecă	
VORON		MIHAI	20.11.1948	act normativ	7/13.03.1996	PARLAMENTUL ROMÂNIEI		

3. SARCINI / DEZMEMBRĂMINTE

Titular		Data nașterii / CUI	Domiciliu / Sediu	Tipul sarcinii sau al dezmembrămintelor dreptului de proprietate	Cota parte	Identif. entitate asociată	Mod de dobândire	Act juridic		Valoarea ipotecă	Tip monedă
Nume / Denumire	Inițiala / tatălul							Tip act	Nr. act / data		

4. NOTĂRI, PROCESE, INTERDICȚII

Tipul notării	Tip act	Nr. act / data	Emitent	Identificator entitate asociată	Imobil împrejmuit / neîmprejmuit	Imobil contestat / necontestat	Alte observații
Se noteaza posesia faptica in favoarea lui	act normativ	7/13.03.1996	PARLAMENTUL ROMÂNIEI	648	neîmprejmuit		Imobil strabătut de linia UAT COPACELE (JUD. CARAS-SEVERIN) - UAT STIUCA (JUD. TIMIS).

5. OBSERVAȚII

Pagina nr. 50
Inregistrare sistematica UAT Copacele
Sectorul Cadastral nr. 5
Anul realizării: 2025

Spre publicare



REGISTRUL CADASTRAL AL IMOBILELOR

ANEXA NR. 2

UAT Copacele
Zona necooperativizata (NCo)
1. DESCRIEREA IMOBILULUI

Sector cadastral nr. 5

DATE TEREN						DATE CONSTRUCȚII										
Identificator teren	Adresa imobil	Nr. cadastral	Nr. CF	Suprafața măsurată (I/E)	Intravilan / extravilan (I/E)	Nr. top	Nr. tarla	Nr. parcele	Categorie folosință	Suprafața parcelă	Identificator construcție	Cod grupă destinație	Suprafața construită	Nr. niveluri	Nr. CF (DA/N)	Constr. cu acte (DA/N)
649	Judet CARASSEVERIN, UAT Copacele, Cod postal 327103		719 Zgribesti	3212	E	Parte 457/23/482	-	-	A	3212						

2. PROPRIETATEA / POESIA

Titularul dreptului / posesiei		Data nașterii / CUI	Domiciliu / Sediu	Cota parte	Identif. entitate asociată	Cotă parte teren UI	Mod de dobândire	Tip act	Act juridic	Emitent	Observații privitoare la proprietar
Nume / Denumire	Prenume								Nr. act / data		
GALAMBA	IOAN	18.01.1959	Judet CARASSEVERIN, UAT Copacele, loc. Zorile nr. 67, Cod Postal 327103	1/1	649			act normativ	7/13.03.1996	PARLAMENTUL ROMANIEI	

3. SARCINI / DEZMEMBRĂMINTE

Titular		Data nașterii / CUI	Domiciliu / Sediu	Tipul sarcinii sau al dezmembrămintelor dreptului de proprietate	Cotă parte	Identif. entitate asociată	Mod de dobândire	Tip act	Act juridic	Emitent	Valoare ipotecă	Tip monedă
Nume / Denumire	Prenume								Nr. act / data			

4. NOTĂRI, PROCESE, INTERDICȚII

Tipul notării	Tip act	Nr. act / data	Emitent	Identificator entitate asociată	Imobil împreună / neîmpreună	Imobil contestat / necontestat	Alte observații
Se noteaza posesia taprica in favoarea lui	act normativ	7/13.03.1996	PARLAMENTUL ROMANIEI	649	neîmpreună		Imobil strabatur de limita UAT COPACELE (JUD. CARAS-SEVERIN) - UAT STIUCA (JUD. TIMIS).

5. OBSERVAȚII

Spre publicare

Pagina nr. 51
Inregistrare sistematica UAT Copacele
Sectorul Cadastral nr. 5
Anul realizarii: 2025



REGISTRUL CADASTRAL AL IMOBILELOR

ANEXA NR. 2

UAT Copacele
Zona necooperativizata (NCo)

Sector cadastral nr. 5

DATE TEREN

Identificator teren	Adresa imobil	Nr. cadastral	Nr. CF	Suprafață / Intravilan		Nr. top	Nr. tarla	Nr. parcelă	Categorie folosință	DATE CONSTRUCȚII								
				măsurată	extravilan (I/E)					Suprafață a construcției	Identificator construcție	Cod grupă destinație	Suprafață a construcției	Nr. niveluri	Nr. CF	Constr. cu acte (DAN U)		
650	Judet CARASSEVERIN, UAT Copacele, Cod postal 327103		719 Zgribesti	3395	E	Parte 457/23/482	-	-	A	3395								

2. PROPRIETATEA / POSESIA

Titularul dreptului / posesiei		Data nașterii / CUI	Domiciliu / Sediu	Cota parte	Identif. entitate asociată	Cota parte teren UI	Mod de dobândire	Act juridic		Observații privitoare la proprietar	
Nume / Denumire	Inițiala / Prenume							Tip act	Nr. act / data		Emitent
MICULIN		02.09.1967	Judet CARASSEVERIN, UAT Copacele, loc. Zofle nr. 117, Cod Postal 327103	1/1	650			act normativ	7/13.03.1996	PARLAMENTUL ROMANIEI	

3. SARCINI / DEZMEMBRĂMINTE

Nume / Denumire	Inițiala / Prenume	Data nașterii / CUI	Domiciliu / Sediu	Tipul sarcinii sau al dezmembrămintelor dreptului de proprietate	Cota parte	Identif. entitate asociată	Act juridic		Valoare ipotecă	Tip monedă	
							Tip act	Nr. act / data			Emitent
5. OBSERVAȚII											
							Tip act				
							Tip act				

4. NOTĂRI, PROCESE, INTERDICȚII

Tipul notării	Tip act	Nr. act / data	Emitent	Identificator entitate asociată	Imobil împrejmuit / neîmprejmuit	Imobil contestat / necontestat	Alte observații
Se noteaza posesia factica in favoarea lui	act normativ	7/13.03.1996	PARLAMENTUL ROMANIEI	650	neîmprejmuit		Imobil strabătut de linia UAT COPACELE (JUD. CARAS-SEVERIN) - UAT STIUCA (JUD. TIMIȘ).

Spre publicare

Pagina nr. 52

Inregistrare sistematica UAT Copacele
Sectorul Cadastral nr. 5
Anul realizării: 2025



REGISTRUL CADASTRAL AL IMOBILELOR

ANEXA NR. 2

UAT Copacele

Zona neocooperativizata (NCo)

1. DESCRIEREA IMOBILULUI

Sector cadastral nr. 5

DATE TEREN						DATE CONSTRUCȚII										
Identificator teren	Adresa imobil	Nr. cadastral	Nr. CF	Suprafața măsurată în teren	Intravilan / extravilan (I/E)	Nr. top	Nr. tarla	Nr. parcele	Categorie folosință	Suprafața parcelei	Identific. construcție	Cod grupă destinație	Suprafața construită	Nr. niveluri	Nr. CF	Constr. cu acte (DA/N)
651	Județ CARASSEVERIN, UAT Copacele, Cod postal 327103		746 Zgribesti	10807	E	Parte Top 45723/481	-	-	A	10807						

2. PROPRIETATEA / POSESIA

Titularul dreptului / posesiei		Data nașterii / CUI	Domiciliu / Sediu	Cota parte	Identif. entitate asociată	Cota parte teren UI	Mod de dobândire	Act juridic			Observații privitoare la proprietar
Nume / Denumire	Inițiala							Tip act	Nr. act / data	Emitent	
CARABIN		12.08.1968	Județ CARASSEVERIN, UAT Caransebes, loc. Caransebes, str. Buțu George, Cod Postal 325400, bloc 16, ap. 2	1/1	651		act normativ	7/13.03.1996	PARLAMENTUL ROMÂNIEI		

3. SARCINI / DEZMEMBRĂMINTE

Titular		Data nașterii / CUI	Domiciliu / Sediu	Tipul sarcinii sau al dezmembrămintelor dreptului de proprietate	Cota parte	Identif. entitate asociată	Act juridic			Valoarea ipotecă	Tip monedă
Nume / Denumire	Inițiala						Tip act	Nr. act / data	Emitent		
4. NOTĂRI, PROCESE, INTERDICȚII											
Tipul notării		Tip act	Nr. act / data	Emitent	Identificator entitate asociată	Imobil împrejmuit / neîmprejmuit	Imobil contestat / necontestat			Alte observații	
		act normativ	7/13.03.1996	PARLAMENTUL ROMÂNIEI	651	neîmprejmuit				Imobil strabatut de linia UAT COPACELE (JUD. CARAS-SEVERIN) - UAT STIUCA (JUD. TIMIS).	

5. OBSERVAȚII

Se noteaza posesia faptica in favoarea lui											
--	--	--	--	--	--	--	--	--	--	--	--

Spre publicare

Pagina nr. 53

Inregistrare sistematica UAT Copacele

Sectorul Cadastral nr. 5

Anul realizarii: 2025



REGISTRUL CADASTRAL AL IMOBILELOR

ANEXA NR. 2

UAT Copacele

Zona necooperativizata (NCo)

1. DESCRIEREA IMOBILULUI

Sector cadastral nr. 5

DATE TEREN						DATE CONSTRUCȚII										
Identificator teren	Adresa imobil	Nr. cadastral	Nr. CF	Suprafața măsurată	Intravilan / extravilan (I/E)	Nr. top	Nr. tarla	Nr. parcele	Categorie folosință	Suprafața parcelei	Identif. construcție	Cod grupă destinație	Suprafața construită	Nr. niveluri	Nr. CF (DAV)	Const. cu acte (DAV)
652	Judet CARASSEVERIN, UAT Copacele, Cod postal 327103		749 Zgribesti	11800	E	457/23/480	-	-	A	11800						

2. PROPRIETATEA / POSESIA

Titularul dreptului / posesiei		Data nașterii / CUI	Domiciliu / Sediu	Cota parte	Identif. entitate asociată	Cotă parte teren UI	Mod de dobândire	Act juridic			Observații privitoare la proprietar
Nume / Denumire	Inițiala / Prenume							Tip act	Nr. act / data	Emitent	
ION	MIHAI	03.11.1942	Judet CARASSEVERIN, UAT Copacele, loc. Zorile, Cod Postal 327103	1/1	652			act normativ	7/13.03.1996	PARLAMENTUL ROMANIEI	

3. SARGINI / DEZMEMBRĂMINTE

Nume / Denumire	Inițiala / Prenume	Data nașterii / CUI	Domiciliu / Sediu	Tipul sarcinii sau al dezmembrămintelor dreptului de proprietate	Cotă parte	Identif. entitate asociată	Act juridic			Valoarea ipotecă	Tip moneda
							Tip act	Nr. act / data	Emitent		
4. NOTĂRI, PROCESE, INTERDICȚII											
Tipul notării		Tip act	Nr. act / data	Emitent	Identificator entitate asociată	Imobil împrejmuit / neîmprejmuit	Imobil contestat / necontestat			Alte observații	
		act normativ	7/13.03.1996	PARLAMENTUL ROMANIEI	652	neîmprejmuit	necontestat			Imobili strabătut de limita UAT COPACELE (JUD. CARASSEVERIN) - UAT STIUCA (JUD. TIMIS).	

5. OBSERVAȚII

Spre publicare

Pagina nr. 54

Inregistrare sistematica UAT Copacele

Sectorul Cadastral nr. 5

Anul realizării: 2025



REGISTRUL CADASTRAL AL IMOBILELOR

ANEXA NR. 2

UAT Copacele
Zona neocooperativizata (NCo)
1. DESCRIEREA IMOBILULUI

Sector cadastral nr. 5

DATE TEREN						DATE CONSTRUCȚII								
Identificator teren	Adresa imobil	Nr. cadastral	Nr. CF	Suprafața intravilan	Nr. top	Nr. tarla	Nr. parcele	Categorie folosință	Suprafața parcelei	Identif. construcție	Cod grupă destinație	Suprafața construită	Nr. niveluri	Nr. CF (DAN U)
653	Judet CARASSEVERIN, UAT Copacele, Cod postal 327103			5229	E	-	-	A	5229					

2. PROPRIETATEA / POSESIA

Titularul dreptului / posesiei		Data nașterii / CUI	Domiciliu / Sediu	Cota parte	Identif. entitate asociată	Cota parte teren UI	Mod de dobândire	Act juridic		Observații privitoare la proprietar
Nume / Denumire	Initiala / Prenume							Tip act	Nr. act / data	
BOAMBES	MARINELA-VASILICA	23.11.1979	Judet CARASSEVERIN, UAT Caransebes, loc. Caransebes, str Ardealului nr 112, Cod Postal 325400, bloc 57B, ap. 12	1/1	653		act normativ	7/13.03.1996	PARLAMENTUL ROMANIEI	

3. SARCINI / DEZMEMBRĂMINTE

Titular		Data nașterii / CUI	Domiciliu / Sediu	Tipul sarcinii sau al dezmembrămintelor dreptului de proprietate	Cota parte	Identif. entitate asociată	Act juridic		Valoarea ipotecă	Tip monedă
Nume / Denumire	Initiala / Prenume						Tip act	Nr. act / data		
4. NOTĂRI, PROCESE, INTERDICȚII										
Tipul notării		Tip act	Nr. act / data	Emitent	Identificator entitate asociată	Imobil împrejmuit / neimprejmuit	Imobil contestat / necontestat		Alte observații	
		act normativ	7/13.03.1996	PARLAMENTUL ROMANIEI	653	neimprejmuit			Imobil strabătut de limita UAT COPACELE (JUD. CARASSEVERIN) - UAT STIUCA (JUD. TIMIS).	

5. OBSERVAȚII

Se noteaza posesia faptica in favoarea lui										
--	--	--	--	--	--	--	--	--	--	--

Spre publicare

Pagina nr. 55

Inregistrare sistematica UAT Copacele

Sectorul Cadastral nr. 5

Anul realizării: 2021



REGISTRUL CADASTRAL AL IMOBILELOR

ANEXA NR. 2

Sector cadastral nr. 5

UAT Copacele
Zona necooperativizata (Nco)

1. DESCRIEREA IMOBILULUI

DATE TEREN				DATE CONSTRUCȚII												
Identificator teren	Adresa imobil	Nr. cadastral	Nr. CF	Suprafața măsurată	Intravilan / extravilan (I/E)	Nr. top	Nr. tarla	Nr. parcelă	Categorie folosință	Suprafața parcelă	Identif. construcție	Cod grupă destinație	Suprafața construită	Nr. niveluri	Nr. CF (DAVN U)	Constr. cu acte (DAVN U)
654	Județ CARASSEVERIN, UAT Copacele, Cod postal 327103	742 Zghebesti	742 Zghebesti	6237	E	Parte Top 457/23/479	-	-	A	6237						

2. PROPRIETATEA / POSESIA

Titularul dreptului / posesiei		Data nașterii / CUI	Domiciliu / Sediu	Cota parte	Identif. entitate asociată	Cotă parte teren UI	Mod de dobândire	Tip act	Nr. act / data	Emitent	Observații privitoare la proprietate
Nume / Denumire	Prenume										
SAUCA	ELENA	11.08.1948	Județ CARASSEVERIN, UAT Copacele, loc. Zorile, Cod Postal 327103	1/1	654			act normativ	7/13.03.1996	PARLAMENTUL ROMÂNIEI	

3. SARCINI / DEZMEMBRĂMINTE

Titular		Data nașterii / CUI	Domiciliu / Sediu	Tipul sarcinii sau al dezmembrămintelor dreptului de proprietate	Cotă parte	Identif. entitate asociată	Act juridic	Valoare ipotecă	Tip monedă
Nume / Denumire	Prenume								

4. NOTĂRI, PROCESE, INTERDICȚII


Tipul notării	Tip act	Nr. act / data	Emitent	Identificator entitate asociată	Imobil împrejmuit / neimprejmuit	Imobil contestat / necontestat	Alte observații
Se noteaza posesia taplica in favoarea lui	act normativ	7/13.03.1996	PARLAMENTUL ROMÂNIEI	654	neimprejmuit		Imobil strabatur de limita UAT COPACELE (JUD. CARAS-SEVERIN) - UAT STIUCA (JUD. TIMIS).

5. OBSERVAȚII

Spre publicare

Pagina nr. 56

Inregistrare sistematica UAT Copacele
Sectorul Cadastral nr. 5
Anul realizarii: 2025



REGISTRUL CADASTRAL AL IMOBILELOR

ANEXA NR. 2

UAT Copacele
Zona necooperativizata (Nco)

Sector cadastral nr. 5

1. DESCRIEREA IMOBILULUI

DATE TEREN						DATE CONSTRUCȚII										
Identificator teren	Adresa imobil	Nr. cadastral	Nr. CF	Suprafață măsurată	Intravilan / extravilan (I/E)	Nr. top	Nr. tarla	Nr. parcelei	Categorie folosință	Suprafață a parcelei	Identific. construcție	Cod grupă destinație	Suprafață construită	Nr. niveluri	Nr. CF (DAU)	Constr. cu acte (DAU)
655	Județ CARASSEVERIN, UAT Copacele, Cod postal 327103		742 Zgrbesti	6079	E	Parte din 457/23/479	-	-	A	6079						

2. PROPRIETATEA / POSESIA

Titularul dreptului / posesiei		Data nașterii / CUI	Domiciliu / Sediu	Cota parte	Identif. entitate asociată	Cotă parte teren UI	Mod de dobândire	Act juridic		Observații privitoare la proprietar
Nume / Denumire	Inițială / Prenume							Tip act	Nr. act / data	Emitent
MICULIN	IOAN	31.12.1972	Județ CARASSEVERIN, UAT Sacu, loc. Salbagețu Nou nr. 25, Cod Postal 327326	1/1	655			act normativ	7/13.03.1996	PARLAMENTUL ROMÂNIEI

3. SARCINI / DEZMEMBRĂMINTE

Titular		Data nașterii / CUI	Domiciliu / Sediu	Tipul sarcinii sau al dezmembrămintelor dreptului de proprietate	Cotă parte	Identif. entitate asociată	Act juridic		Valoare ipotecă	Tip monedă
Nume / Denumire	Inițială / Prenume						Tip act	Nr. act / data	Emitent	

4. NOTĂRI, PROCESE, INTERDICȚII

Tipul notării	Tip act	Nr. act / data	Emitent	Identificator entitate asociată	Imobil împrejmuit / neimprejmuit	Imobil contestat / necontestat	Alte observații
Se noteaza posesia faptica în favoarea lui	act normativ	7/13.03.1996	PARLAMENTUL ROMÂNIEI	655	neimprejmuit		Imobil strabătut de linia UAT COPACELE (JUD. CARAS-SEVERIN) - UAT STIUCA (JUD. TIMIS).

5. OBSERVAȚII

Spre publicare

Pagina nr. 57

Inregistrare sistematica UAT Copacele

Sectorul Cadastral nr. 5

Anul realizării: 2025



REGISTRUL CADASTRAL AL IMOBILELOR

ANEXA NR. 2

UAT Copacele
Zona necooperativizata (Nco)

Sector cadastral n. 5

1. DESCRIEREA IMOBILULUI

DATE TEREN				DATE CONSTRUCȚII											
Identificator teren	Adresa imobil	Nr. cadastral	Nr. CF	Suprafața măsurată	Intravilan / extravilan (I/E)	Nr. top	Nr. tarla asociată	Nr. parcelă	Categorie folosință	Suprafața construcției	Identificator construcție	Cod grupă destinație	Suprafața nivelului	Nr. CF (DAVNU)	Constr. cu acte
656	Județ CARASSEVERIN, UAT Copacele, Cod postal 327103		1035 Zgrbesti	5516	E	Parte Top 457/23/478	-	-	A	5516					

2. PROPRIETATEA / POSESIA

Titularul dreptului / posesiei		Data nașterii / CUI	Domiciliu / Sediu	Cota parte	Identif. entitate asociată	Cota parte teren UI	Mod de dobândire	Tip act	Nr. act / data	Emitent	Observații privitoare la proprietate
SZUHAJ	MARIA	999999999999999	Județ CARASSEVERIN, UAT Copacele, loc. Zorile, str Gavril Ivul, Cod Postal 327103	1/2	656		Sucesiune	act normativ	10438/01.01.1914	NOTARIATUL DE STAT	nascuta Kovacs
BEL-BIHUNETI	AURELIAN-BENIAMIN	22.07.1966	Județ CARASSEVERIN, UAT Copacele, loc. Zorile nr. 58, Cod Postal 327103	1/2	656			act normativ	7/13.03.1996	PARLAMENTUL ROMÂNIEI	
BEL-BIHUNETI	SILVIA	29.11.1974	Județ CARASSEVERIN, UAT Caransebes, loc. Caransebes, str Gavril Ivul, Cod Postal 325400, bloc 7, ap. 14					act normativ	7/13.03.1996	PARLAMENTUL ROMÂNIEI	
MOISZE	ELENA	999999999999999	Județ CARASSEVERIN, UAT Copacele, loc. Zorile, str Gavril Ivul, Cod Postal 327103	1/2	656		Convenție	act administrativ	-/18.01.1921	Zgrbesti	nascuta SZAUKA

3. SARCINI / DEZMEMBRĂMINTE

Titular	Data nașterii / CUI	Domiciliu / Sediu	Tipul sarcinii sau al dezmembrămintelor dreptului de proprietate	Cota parte	Identif. entitate asociată	Tip act	Nr. act / data	Emitent	Valoare ipotecă	Tip monedă

5. OBSERVAȚII

Tipul notării	Tip act	Nr. act / data	Emitent	Identificator entitate asociată	Imobil împrejmuit / neîmprejmuit	Act juridic	Imobil contestat / necontestat	Alte observații
Se noteaza posesia faptica in favoarea lui	act normativ	7/13.03.1996	PARLAMENTUL ROMÂNIEI	656	neîmprejmuit			Imobil strabatut de limita UAT COPACELE (JUD. CARAS-SEVERIN) - UAT SIBUCCĂ JUD. TIMIȘOARA

Spre publicare


Pagina nr. 58

CERTIFICAT

Inregistrare sistematica UAT Copacele

Sectorul Cadastral nr. 5 Seria RO-TM-F

Anul realizant: 2024



REGISTRUL CADASTRAL AL IMOBILELOR

ANEXA NR. 2

UAT Copacele
Zona necooperativizata (NCo)
1. DESCRIEREA IMOBILULUI

Sector cadastral nr. 5

DATE TEREN										DATE CONSTRUCȚII						
Identificator teren	Adresa imobil	Nr. cadastral	Nr. CF	Suprafața măsurată	Intravilan / extravilan (I/E)	Nr. top	Nr. tarla	Nr. parcele	Categorie folosință	Suprafața parcelă	Identific. construcție	Cod grupă destinație	Suprafața construită	Nr. niveluri	Nr. CF (DA/N U)	Constr. cu acte
657	Judet CARASSEVERIN, UAT Copacele, Cod postal 327103		1035 Zgrbesti	5532	E	Parte Top 457723/478	-	-	A	5532						

2. PROPRIETATEA / POSESIA

Titularul dreptului / posesiei		Data nașterii / CUI	Domiciliu / Sediu	Cota parte	Identif. entitate asociată	Cota parte teren UI	Mod de dobândire	Tip act	Nr. act / data	Emitent	Observații privitoare la proprietar
SZUHAJ	Prenume MARIA	999999999999	Judet CARASSEVERIN, UAT Copacele, loc. Zorlie, Cod Postal 327103	1/2	657		Sucesiune	act normativ	10438/01.01.1914	NOTARIATUL DE STAT PARLAMENTUL ROMANIEI	nascuta Kovacs
BIHUNETI	Prenume IOAN	20.06.1942	Judet CARASSEVERIN, UAT Copacele, loc. Zorlie nr. 49, Cod Postal 327103	1/2	657		Conventie	act normativ	7/13.03.1996	PARLAMENTUL ROMANIEI	nascuta SZAUKA
MOISZE	Prenume ELENA	999999999999	Judet CARASSEVERIN, UAT Copacele, loc. Zorlie, Cod Postal 327103	1/2	657		Conventie	act administrativ	-/18.01.1921	Zgrbesti	nascuta SZAUKA

3. SARCINI / DEZMEMBRĂMINTE

Titular		Data nașterii / CUI	Domiciliu / Sedi	Tipul sarcinii sau al dezmembrămintelor dreptului de proprietate	Cota parte	Identif. entitate asociată	Tip act	Nr. act / data	Emitent	Valoarea ipotecă	Tip moneda
Nume / Denumire	Prenume										


4. NOTĂRI, PROCESE, INTERDICȚII

Tipul notării	Tip act	Nr. act / data	Emitent	Identificator entitate asociată	Imobil împrejmuit / neîmprejmuit	Act juridic	Emitent	Alte observații
Se noteaza posesia faptica in favoarea lui	act normativ	7/13.03.1996	PARLAMENTUL ROMANIEI	657	neîmprejmuit	Imobil contestat / necontestat		Imobil strabatur de linia UAT COPACELE (JUD. CARASSEVERIN) - UAT STIUCA (JUD. TIMIS).

5. OBSERVAȚII

Spre publicare

Pagina nr. 59
Inregistrare sistematica UAT Copacele
Sectorul Cadastral nr. 5
Anul realizării 2025



REGISTRUL CADASTRAL AL IMOBILELOR

ANEXA NR. 2

UAT Copacele
Zona neocooperativizata (NCo)
1. DESCRIEREA IMOBILULUI

Sector cadastral nr. 5

DATE TEREN										DATE CONSTRUCȚII						
Identificator teren	Adresa imobil	Nr. cadastral	Nr. CF	Suprafața măsurată	Intravilan / extravilan (I/E)	Nr. top	Nr. tarla	Nr. parcele	Categorie folosință	Suprafața parcelei	Identif. construcție	Cod grupă destinație	Suprafața construită	Nr. niveluri	Nr. CF	Constr. cu acte (DA/N)
658	Judet CARASSEVERIN, UAT Copacele, Cod postal 327103		754 Zgrbesti	5747	E	Parte 457/23/4/77	-	-	A	5747						

2. PROPRIETATEA / POSESIA

Titularul dreptului / posesiei		Data nașterii / CUI	Domiciliu / Sediu	Cota parte	Identif. entitate asociată	Cotă parte asoc. UI	Mod de dobândire	Tip act	Act juridic	Emitent	Observații privitoare la proprietar
MATECSKA	PAL	999999999999999	Judet CARASSEVERIN, UAT Copacele, loc. Zorlie, str. Cazarmii nr. 49, Cod Postal 327103	1/1	658		Conventie	act normativ	-/31.03.1911	PARLAMENTUL ROMANIEI	
COVACI	MIHAELA-IONELA	18.01.1977	Judet CARASSEVERIN, UAT Caransebes, loc. Caransebes, str. Cazarmii nr. 49, Cod Postal 325400, bloc 8, ap. 6	1/1	658			act normativ	7/13.03.1996	PARLAMENTUL ROMANIEI	

3. SARCINI / DEZMEMBRĂMINTE

Titular		Data nașterii / CUI	Domiciliu / Sediu	Tipul sarcinii sau al dezmembrămintelor de proprietate	Cotă parte	Identif. entitate asociată	Act juridic	Valoare ipotecă	Tip monevă
Nume / Denumire	Initiala / Prenume						Tip act	Nr. act / data	Emitent

4. NOTĂRI, PROCESE, INTERDICȚII

Tipul notării	Tip act	Nr. act / data	Emitent	Identificator entitate asociată	Imobil împrejmuit / neîmprejmuit	Imobil contestat / necontestat	Alte observații
Se noteaza posesia faptica in favoarea lui	act normativ	7/13.03.1996	PARLAMENTUL ROMANIEI	658	neîmprejmuit		Imobil strabatut de limita UAT COPACELE (JUD. CARAS-SEVERIN) - UAT STIUCA (JUD. TIMIS).

5. OBSERVAȚII

Spre publicare

Pagina nr. 60

Inregistrare sistematica UAT Copacele

Sectorul Cadastral nr. 5

Anul realizării: 2025

AUTORIZARE

Seria RO-TM-F
N. 0207/03.06.2021

MIHAI BUCUR

MIHAI BUCUR



REGISTRUL CADASTRAL AL IMOBILELOR

ANEXA NR. 2

UAT Copacele
Zona necooperativizata (NCo)
1. DESCRIEREA IMOBILULUI

Sector cadastral nr. 5

DATE TEREN										DATE CONSTRUCȚII						
Identificator teren	Adresa imobil	Nr. cadastral	Nr. CF	Suprafața măsurată	Intravilan / extravilan (I/E)	Nr. top	Nr. tarla	Nr. parcele	Categorie folosință	Suprafața parcelei	Identif. construcție	Cod grupă destinație	Suprafața construită	Nr. niveluri	Nr. CF	Constr. cu acte (DA/N)
659	judet CARASSEVERIN, UAT Copacele, Cod postal 327103			5168	E		-	-	A	5168						

2. PROPRIETATEA / POSESIA

Titularul dreptului / posesiei		Data nașterii / CUI	Domiciliu / Sediu	Cota parte	Identif. entitate asociată	Cota parte teren UI	Mod de dobândire	Tip act	Nr. act / data	Emitent	Observații privitoare la proprietar
Nume / Denumire	Prenume										
SFEȘTAC	MIHAI	11.11.1966	Judet CARASSEVERIN, UAT Copacele, loc. Copacele nr. 136, Cod Postal 327100	1/1	659			act normativ	7/13.03.1996	PARLAMENTUL ROMANIEI	

3. SARCINI / DEZMEMBRĂMINTE

Titular		Data nașterii / CUI	Domiciliu / Sediu	Tipul sarcinii sau al dezmembrămintelor dreptului de proprietate	Cota parte	Identif. entitate asociată	Tip act	Nr. act / data	Emitent	Valoare ipotecă	Tip mone
Nume / Denumire	Prenume										

4. NOTĂRI, PROCESE, INTERDICȚII

Tipul notării	Tip act	Nr. act / data	Emitent	Identificator entitate asociată	Imobil împrejmuit / neîmprejmuit	Imobil contestat / necontestat	Alte observații
Se noteaza posesia taptica in favoarea lui	act normativ	7/13.03.1996	PARLAMENTUL ROMANIEI	659	neîmprejmuit		Imobil strabatut de limita de UAT COPACELE (JUD. CARAS-SEVERIN) - UAT ?STIUCA (JUD. Timis).

5. OBSERVAȚII

Spre publicare

Pagina nr. 61

Inregistrare sistematica UAT Copacele

Sectorul Cadastral nr. 5

Anul realizarii: 2023



REGISTRUL CADASTRAL AL IMOBILELOR

ANEXA NR. 2

UAT Copacele
Zona necooperativizata (NCo)
1. DESCRIEREA IMOBILULUI

Sector cadastral nr. 5

DATE TEREN						DATE CONSTRUCȚII									
Identificator teren	Adresa imobil	Nr. cadastral	Nr. CF	Suprafață intravilan măsurată extravilan (I/E)	Nr. top	Nr. tarla	Nr. parcele	Categorie folosință	Suprafață a parcelei	Identif. construcție	Cod grupă destinație	Suprafață a construcției	Nr. niveluri	Nr. CF (DAVN U)	Constr. cu acte (DAVN U)
660	Judet CARASSEVERIN, UAT Copacele, Cod postal 327103			3079	E	-	-	A	3079						

2. PROPRIETATEA / POSESIA

Titularul dreptului / posesiei		Data nașterii / CUI		Domiciliu / Sediu		Cota parte		Identif. entitate asociată		Cota parte teren UI		Mod de dobândire		Tip act		Act juridic		Observații privitoare la proprietate	
Nume / Denumire	Inițială / Prenume																		
IHNATTISIN	VASILE	06.11.1947		Judet TIMIS, UAT Buzias, loc. Buzias, str Trimisului nr 23, Cod Postal 305100		1/1		660						act normativ		7/13.03.1996		PARLAMENTUL ROMANIEI	

3. SARCINI / DEZMEMBRĂMINTE

Titular		Data nașterii / CUI		Domiciliu / Sediu		Tipul sarcinii sau al dezmembrămintelor dreptului de proprietate		Cota parte		Identif. entitate asociată		Tip act		Act juridic		Valoare ipotecă		Tip monedă	
Nume / Denumire	Inițială / Prenume																		

4. NOTĂRI, PROCESE, INTERDICȚII

Tipul notării		Tip act		Nr. act / data		Emitent		Identificator entitate asociată		Imobil împrejmuit / neimprejmuit		Imobil contestat / necontestat		Alte observații	
	Se noteaza posesia faptica in favoarea lui	act normativ		7/13.03.1996		PARLAMENTUL ROMANIEI		660		neimprejmuit				Imobil strabatut de limita UAT COPACELE (JUD. CARAS-SEVERIN) - UAT STIUCA (JUD. TIMIS).	

5. OBSERVAȚII

Spre publicare

Pagina nr. 62

Inregistrare sistematica UAT Copacele

Sectorul Cadastral nr. 5
Anul realizarii: 2025



REGISTRUL CADASTRAL AL IMOBILELOR

ANEXA NR. 2

UAT Copacele
Zona necooperativizata (NCo)
1. DESCRIEREA IMOBILULUI

Sector cadastral nr. 5

DATE TEREN										DATE CONSTRUCȚII					
Identificator teren	Adresa imobil	Nr. cadastral	Nr. CF	Suprafața măsurată / extravilan (I/E)	Nr. top	Nr. tarla	Nr. parcelă	Categorie folosință	Suprafața parcelă	Identif. construcție	Cod grupă destinație	Suprafața construită	Nr. niveluri	Nr. CF	Constr. cu acte (DAN/U)
661	judet CARASSEVERIN, UAT Copacele, Cod postal 327103			2993	E	-	-	A	2993						

2. PROPRIETATEA / POSESIA

Titularul dreptului / posesiei		Data nașterii / CUI	Domiciliu / Sediu	Cota parte	Identif. entitate asociată	Cotă parte teren UI	Mod de dobândire	Act juridic		Observații privitoare la proprietar
Nume / Denumire	HAVRIL	17.12.1934	judet CARASSEVERIN, UAT Copacele, loc. Zorile nr. 45, Cod Postal 327103	1/1	661			act normativ	7/13.03.1996	PARLAMENTUL ROMANIEI

3. SARCINI / DEZMEMBRĂMINTE

Titular		Data nașterii / CUI	Domiciliu / Sediu	Tipul sarcinii sau al dezmembrămintelor dreptului de proprietate	Cotă parte	Identif. entitate asociată	Act juridic		Valoare ipotecă	Tip monedă
Nume / Denumire										

4. NOTĂRI, PROCESE, INTERDICȚII

Tipul notării	Tip act	Nr. act / data	Emitent	Identificator entitate asociată	Imobil împrejmuit / neîmprejmuit	Imobil contestat / necontestat	Acte observatii	
Se noteaza posesia faptica in favoarea lui	act normativ	7/13.03.1996	PARLAMENTUL ROMANIEI	661	neîmprejmuit			Imobil strabatut de limita UAT COPACELE (JUD. CARAS-SEVERIN) - UAT STIUCA (JUD. TIMIS).

Spre publicare

Pagina nr. 63
Inregistrare sistematica UAT Copacele
Sectorul Cadastral nr. 5
Anul realizarii: 2025



REGISTRUL CADASTRAL AL IMOBILELOR

ANEXA NR. 2

UAT Copacele
Zona necooperativizata (NCo)
1. DESCRIEREA IMOBILULUI

Sector cadastral nr. 5

DATE TEREN										DATE CONSTRUCȚII					
Identificator teren	Adresa imobil	Nr. cadastral	Nr. CF	Suprafața măsurată / măsurat extravilan (I/E)	Nr. top	Nr. tarla	Nr. parcei	Categorie folosință	Suprafața parcelei	Identif. construcție	Cod grupă destinație	Suprafața construită	Nr. niveluri	Nr. CF (DAAN U)	Constr. cu acte
662	Judet CARASSEVERIN, UAT Copacele, Cod postal 327103			5689	E			A	5689						
2. PROPRIETATEA / POESIA															
Titularul dreptului / posesiei															
Nume / Denumire	Inițiala tătălu	Prenume	Data nașterii / CUI	Domiciliu / Sediu		Cota parte	Identif. entitate asociată	Cotă parte teren UI	Mod de dobândire	Tip act	Nr. act / data	Emitent	Observații privitoare la proprietar		
SETELIA		LENUȚA	05.12.1966	Judet CARASSEVERIN, UAT Copacele, loc. Zorile nr. 298, Cod Postal 327103		1/1	662			act normativ	7/13.03.1996	PARLAMENTUL ROMANIEI			
3. SARCINI / DEZMEMBRĂMINTE															
Titular															
Nume / Denumire	Inițiala tătălu	Prenume	Data nașterii / CUI	Domiciliu / Sediu		Tipul sarcinii sau al dezmembrămintelor dreptului de proprietate	Cotă parte	Identif. entitate asociată							
4. NOTĂRI, PROCESE, INTERDICȚII															
Tipul notării		Tip act	Nr. act / data	Emitent	Identificator entitate asociată	Imobil împrejmuit / neîmprejmuit	Imobil contestat / necontestat	Alte observații							
		act normativ	7/13.03.1996	PARLAMENTUL ROMANIEI	662	neîmprejmuit		Imobil strabătut de linia UAT COPACELE (JUD. CARASSEVERIN) - UAT STIUCA (JUD. TIMIS).							
Se noteaza posesia faptica in favoarea lui															
5. OBSERVAȚII															

Spre publicare

Pagina nr. 64

Inregistrare sistematica UAT Copacele

Sectorul Cadastral nr. 5

Anul realizării: 2025



REGISTRUL CADASTRAL AL IMOBILELOR

ANEXA NR. 2

UAT Copacele

Zona necooperativizata (NCo)

1. DESCRIEREA IMOBILULUI

Sector cadastral nr. 5

DATE TEREN										DATE CONSTRUCȚII									
Identificator teren	Adresa imobil	Nr. cadastral	Nr. CF	Suprafața măsurată (m ²)	Intravilan / extravilan (I/E)	Nr. top	Nr. tarla	Nr. parcele	Categorie folosință	Suprafața parcelei	Identificator construcție	Cod grupă destinație	Suprafața construită (m ²)	Nr. niveluri	Nr. CF (DAN U)	Construcție cu acte			
663	Judet CARASSEVERIN, UAT Copacele, Cod postal 327103		755 Zgribesti	5677	E	Parte 457/23/476	-	-	A	5677									
2. PROPRIETATEA / POSESIA																			
Titularul dreptului / posesiei																			
Nume / Denumire	Inițiala / tatălul	Prenume	Data nașterii / CUI	Domiciliu / Sediul		Cota parte	Identif. entitate asociată	Cota parte teren UI	Mod de dobândire	Tip act	Act juridic		Emitent		Observații privitoare la proprietate				
SAUCA		GLIGOR	999999999999999999	Judet CARASSEVERIN, UAT Copacele, loc. Zorlie, str Dragos Voda nr 49, Cod Postal 327103		1/1	663		Convenție	act normativ	-/13.01.1926		NOTARIATUL DE STAT						
BUREȘIN		ION	12.08.1970	Judet TIMIS, UAT Timisoara, loc. Timisoara, str Dragos Voda nr 34, Cod Postal 300351		1/1	663			act normativ	7/13.03.1996		PARLAMENTUL ROMANIEI						
3. SARCINI / DEZMEMBRĂMINȚE																			
Titular																			
Nume / Denumire	Inițiala / tatălul	Prenume	Data nașterii / CUI	Domiciliu / Sediul		Tipul sarcinii sau al dezmembrămintelor dreptului de proprietate		Cota parte	Identif. entitate asociată	Tip act	Act juridic		Emitent		Valoare ipotecă				
4. NOTĂRI, PROCESE, INTERDICȚII																			
Tipul notării																			
Tip act	Nr. act / data	Emitent		Identificator entitate asociată		Imobil împrejmuit / neîmprejmuit		Imobil contestat / reconstat		Alte observații									
act normativ	7/13.03.1996	PARLAMENTUL ROMANIEI		663		neîmprejmuit													
5. OBSERVAȚII																			
Se noteaza posesia factica in favoarea lui																			

Spre publicare

Pagina nr. 65

Registrare sistematica UAT Copacele

Sectorul Cadastral nr. 5

Anul realizării: 2025



REGISTRUL CADASTRAL AL IMOBILELOR

UAT Copacele
Zona necooperativizata (NCo)
1. DESCRIEREA IMOBILULUI

ANEXA NR. 2

Sector cadastral nr. 5

DATE TEREN											DATE CONSTRUCȚII					
Identificator teren	Adresa imobil	Nr. cadastral	Nr. CF	Suprafaț a măsurată	Intravilan / extravilan (I/E)	Nr. top	Nr. tarla	Nr. parcei	Categorie folosință	Suprafaț a parcelei	Identif. construcție	Code grupă destinație	Suprafaț a construit	Nr. nivelur	Nr. CF	Constr. cu acte (DA/N)
664	Judet CARASSEVERIN, UAT Copacele, Cod postal 327103		740 Zgribesti	5671	E	Parte 457/23/457	-	-	A	5671						

2. PROPRIETATEA / POSESIA

Titularul dreptului / posesiei				Act juridic				Observații privitoare la proprietar
Nume / Denumire	Inițial a tatălu	Prenume	Data nașterii / CUI	Tip act	Nr. act / data	Emitent		
DERBAK		HRIHOV	999999999999999	act administrativ	-/31.03.1911	ZGRIBESTI		
DERBAC		MIHAITA	14.11.1976	act normativ	7/13.03.1996	PARLAMENTUL ROMANIEI		

3. SARCINI / DEZMEMBRĂMINTE

Titular		Data nașterii / CUI	Domiciliu / Sediu	Cota parte	Identif. entitate asociată	Cotă parte teren UI	Mod de dobândire	Tip act	Nr. act / data	Emitent	Valoare ipotecă	Tip moned
Nume / Denumire	Inițial a tatălu	Prenume	Domiciliu / Sediu	Cota parte	Identif. entitate asociată	Cotă parte teren UI	Mod de dobândire	Tip act	Nr. act / data	Emitent	Valoare ipotecă	Tip moned
				1/1	664	664	Convenție	act administrativ	-/31.03.1911	ZGRIBESTI		
			Judet CARASSEVERIN, UAT Copacele, loc. Zorile nr. 49, Cod Postal 327103	1/1	664	664	Convenție	act normativ	7/13.03.1996	PARLAMENTUL ROMANIEI		

4. NOTĂRI, PROCESE, INTERDICȚII

Tipul notării	Tip act	Nr. act / data	Emitent	Identificator entitate asociată	Imobil împreună / neîmpreună	Imobil contestat / necontestat	Alte observații
	act normativ	7/13.03.1996	PARLAMENTUL ROMANIEI	664	neîmpreună		

Spre publicare

Pagina nr. 66
Inregistrare sistematica UAT Copacele
Sectorul Cadastral nr. 5
Anul realizării: 2025



REGISTRUL CADASTRAL AL IMOBILELOR

ANEXA NR. 2

UAT Copacele
Zona neocooperativizata (NCo)
1. DESCRIEREA IMOBILULUI

Sector cadastral nr. 5

DATE TEREN										DATE CONSTRUCȚII						
Identificator teren	Adresa imobil	Nr. cadastral	Nr. CF	Suprafața măsurată	Intravilan / extravilan (I/E)	Nr. top	Nr. tarla	Nr. parcele	Categorie folosință	Suprafața parcelei	Identific. construcție	Code grupă destinație	Suprafața construită	Nr. niveluri	Nr. CF	Constr. cu acte (DA/N)
665	Judet CARASSEVERIN, UAT Copacele, Cod postal 327103		740 Zgribesti	6331	E	Parte 457/23/457	-	-	A	6331						

2. PROPRIETATEA / POSESIA

Titularul dreptului / posesiei		Data nașterii / CUI	Domiciliu / Sediu	Cota parte	Identif. entitate asociată	Cotă parte teren UI	Mod de dobândire	Tip act	Act juridic	Nr. act / data	Emitent	Observații privitoare la proprietar
DERBAK	Prenume	999999999999	Judet CARASSEVERIN, UAT Copacele, loc. Zorile nr. 49, Cod Postal 327103	1/1	665		Lege	act administrativ		-/31.03.1911	ZAGUJENI	
NIORBA	Prenume	22.02.1968	Judet CARASSEVERIN, UAT Copacele, loc. Zorile nr. 100B, Cod Postal 327103	1/1	665			act normativ		7/13.03.1996	PARLAMENTUL ROMANIEI	

3. SARCINI / DEZMEMBRĂMINTE

Titular	Data nașterii / CUI	Domiciliu / Sediu	Tipul sarcinii sau al dezmembrămintelor dreptului de proprietate	Cotă parte	Identif. entitate asociată	Tip act	Act juridic	Nr. act / data	Emitent	Valoare ipotecă	Tip monedă

4. NOTĂRI, PROCESE, INTERDICȚII

Tipul notării	Tip act	Nr. act / data	Emitent	Identificator entitate asociată	Imobil împrejmuit / neîmprejmuit	Imobil contestat / necontestat	Alte observații
Se noteaza posesia faptica in favoarea lui	act normativ	7/13.03.1996	PARLAMENTUL ROMANIEI	665	neîmprejmuit		

5. OBSERVAȚII

Spre publicare

Pagina nr. 67
Inregistrare sistematica UAT Copacele
Sectorul Cadastral nr. 5
Anul realizării: 2025



REGISTRUL CADASTRAL AL IMOBILELOR

ANEXA NR. 2

UAT Copacele

Zona necooperativizata (NCo)

Sector cadastral nr. 5

1. DESCRIEREA IMOBILULUI

DATE TEREN						DATE CONSTRUCȚII										
Identificator teren	Adresa imobil	Nr. cadastral	Nr. CF	Suprafața măsurată	Intravilan / extravilan (I/E)	Nr. top	Nr. tarla	Nr. parcelă	Categorie folosință	Suprafața parcelă	Identificator construcție	Cod grupă destinație	Suprafața construită	Nr. niveluri	Nr. CF	Constr. cu acte (DA/N)
666	Judet CARASSEVERIN, UAT Copacele, Cod postal 327103		1580 Zgribesti, 585 Zgribesti	9799	E	1123/1, 1124/1, 1123/2, 1124/2	-	-	F	9799						

2. PROPRIETATEA / POSESIA

Titularul dreptului / posesiei		Data nașterii / CUI	Domiciliu / Sediu	Cota parte	Identificator entitate asociată	Cotă parte teren UI	Mod de dobândire	Tip act	Nr. act / data	Emitent	Observații privitoare la proprietate
Nume / Denumire	Prenume										
HORVAT		23.04.1965	Judet TIMIS, UAT Timisoara, loc. Timisoara, str Dragos Voda nr 13A, Cod Postal 300351	1/1	666			act normativ	7/13.03.1996	PARLAMENTUL ROMANIEI	

3. SARCINI / DEZMEMBRĂMINTE

Titular		Data nașterii / CUI	Domiciliu / Sediu	Tipul sarcinii sau al dezmembrămintelor dreptului de proprietate	Cotă parte	Identificator entitate asociată	Act juridic	Tip act	Nr. act / data	Emitent	Valoare ipotecă	Tip monedă
Nume / Denumire	Prenume											

4. NOTĂRI, PROCESE, INTERDICȚII

Tipul notării	Tip act	Nr. act / data	Emitent	Identificator entitate asociată	Imobil împrejmuit / neîmprejmuit	Imobil contestat / recontestat	Alte observații
Se noteaza posesia faptica in favoarea lui	act normativ	7/13.03.1996	PARLAMENTUL ROMANIEI	666	neîmprejmuit		

5. OBSERVAȚII

Spre publicare

Pagina nr. 68

Inregistrare sistematica UAT Copacele

Sectorul Cadastral nr. 5

Anul realizarii: 2025



REGISTRUL CADASTRAL AL IMOBILELOR

UAT Copacele
Zona necooperativizata (NCo)
1. DESCRIEREA IMOBILULUI

ANEXA NR. 2

Sector cadastral nr. 5

DATE TEREN														
Identificator teren	Adresa imobil	Nr. cadastral	Nr. CF	Suprafata intravilan masurata extravilan (I/E)	Nr. top	Nr. tarla	Nr. parcei	Categorie folosinta	Suprafata a parceii	Identif. constructi	DATE CONSTRUCTII			
667	Judet CARASSEVERIN, UAT Copacele, Cod postal 327103		1857 Zgrbesti	4778	E	Parte 1072	-	A	4778		Suprafata construiti	Nr. niveluri	Nr. CF	Constr. cu acte (DA/NU)

2. PROPRIETATEA / POSESIA										
Titularul dreptului / posesiei		Data nasterii / CUI	Domiciliu / Sediul	Cota parte	Identif. entitate asociat	Cota parte teren UI	Mod de dobândire	Tip act	Act juridic	Observatii
MICULIN	GRIGORE	999999999999	Judet CARASSEVERIN, UAT Copacele, loc. Zorile nr. 49, Cod Postal 327103	1/1	667		Conventie	act notarial	273/18.07.1941	Observatii private la proprietar
MICULIN	CALINA	999999999999	Judet CARASSEVERIN, UAT Copacele, loc. Zorile nr. 49, Cod Postal 327103				Conventie	act notarial	273/18.07.1941	si sotia
IHNATISIN	ION	06.05.1968	Judet CARASSEVERIN, UAT Copacele, loc. Zorile nr. 294, Cod Postal 327103	1/1	667		Conventie	act normativ	7/13.03.1996	nasuta ZAFEI

3. SARCINI / DEZMEMBRAMINTE										
Titular		Data nasterii / CUI	Domiciliu / Sediul	Tipul sarcinii sau al dezmembraminTELor de proprietate	Cota parte	Identif. entitate asociata	Tip act	Act juridic	Valoare ipotecă	Tip moneD
Nume / Denumire	Initiala tatalui	Prenume								

4. NOTARI, PROCESE, INTERDICȚII									
Tipul notarii	Tip act	Nr. act / data	Emitent	Identificator entitate asociata	Imobil impregniuit / neimpregniuit	Imobil contestat / necontestat	Alte observatii		
Se noteaza posesia faptica in favoarea lui	act normativ	7/13.03.1996	PARLAMENTUL ROMANIEI	667	neimpregniuit				

5. OBSERVAȚII									
Tip act		Nr. act / data	Emitent	Alte observatii					

Spre publicare

Pagina nr. 69
Inregistrare sistematica UAT Copacele
Sectorul Cadastral nr. 5
Anul realizarii: 2025



REGISTRUL CADASTRAL AL IMOBILELOR

ANEXA NR. 2

UAT Copacele

Zona necooperativizata (NCo)

1. DESCRIEREA IMOBILULUI

Sector cadastral nr. 5

DATE TEREN				DATE CONSTRUCȚII												
Identificator teren	Adresa imobil	Nr. cadastral	Nr. CF	Suprafața măsurată	Intravilan / extravilan (I/E)	Nr. top	Nr. tarla	Nr. parcelă	Categorie folosință	Suprafața construcției	Identific. construcție	Cod grupă destinație	Suprafața construită	Nr. niveluri	Nr. CF	Constr. cu acte (DAN U)
668	Județ CARASSEVERIN, UAT Copacele, Cod postal 327103		199 Zgribesti	5129	E	Parte Top 1073/a	-	-	A	5129						

2. PROPRIETATEA / POSESIA

Titularul dreptului / posesiei			Act juridic		Observații privitoare la proprietar
Nume / Denumire	Inițială / Prenume	Data nașterii / CUI	Tip act	Nr. act / data	
GHERA	ILCA	999999999999	act notarial	-31.08.1931	NOTARIATUL PUBLIC LUGOJ
CARPA	MARIANA	13.04.1962	act normativ	7/13.03.1996	PARLAMENTUL ROMÂNIEI

3. SARCINI / DEZMEMBRĂMINTE

Titular		Data nașterii / CUI	Domiciliu / Sediu	Tipul sarcinii sau al dezmembrămintelor dreptului de proprietate	Cota parte	Identif. entitate asociată	Mod de dobândire	Identif. entitate asociată	Act juridic		Valoare ipotecă	Tip monedă
Nume / Denumire	Inițială / Prenume								Tip act	Nr. act / data		
					1/1	668	Ieșire Din Indiviziune		act notarial	-31.08.1931		
					1/1	668			act normativ	7/13.03.1996		

4. NOTĂRI, PROCESE, INTERDICȚII

Tipul notării	Tip act	Nr. act / data	Emitent	Identificator entitate asociată	Imobil împrejmuit / neîmprejmuit	Imobil contestat / necontestat	Alte observații
Se notează posesia faptică în favoarea lui	act normativ	7/13.03.1996	PARLAMENTUL ROMÂNIEI	668	neîmprejmuit		

5. OBSERVAȚII

Spre publicare

Pagina nr. 70

Registrare sistematică UAT Copacele

Sectorul Cadastral nr. 5

Anul realizării: 2025



REGISTRUL CADASTRAL AL IMOBILELOR

UAT Copacele
Zona necooperativizata (NCo)
1. DESCRIEREA IMOBILULUI

ANEXA NR. 2
Sector cadastral nr. 5

DATE TEREN										DATE CONSTRUCȚII						
Identificator teren	Adresa imobil	Nr. cadastral	Nr. CF	Suprafața măsurată	Intravilan / extravilan (I/E)	Nr. top	Nr. tarla	Nr. parcelă	Categorie folosință	Suprafața parcelă	Identif. construcție	Cod grupă destinație	Suprafața construită	Nr. niveluri	Nr. CF	Constr. cu acte (DA/N)
669	Judet CARASSEVERIN, UAT Copacele, Cod postal 327103		1916Zgrbcesti	4500	E	Parte 1073/b	-	-	A	4500						

2. PROPRIETATEA / POSESIA													
Titularul dreptului / posesiei													
Nume / Denumire	Inițiala tatălui	Prenume	Data nașterii / CUI	Domiciliu / Sediu	Cota parte	Identif. entitate asociată	Cotă parte teren UI	Mod de dobândire	Tip act	Act juridic	Act / data	Emitent	Observații privitoare la proprietar
MOGA		GHEORGHE	999999999999999	Judet CARASSEVERIN, UAT Copacele, loc. Zorile, Cod Postal 327103	1/1	669		Conventie	act notarial	473/03.03.1996	7/13.03.1996	NOTAR RADU MARIA	necesarorit
IHNATISIN		ION	06.05.1968	Judet CARASSEVERIN, UAT Copacele, loc. Zorile nr. 294, Cod Postal 327103	1/1	669			act normativ	7/13.03.1996	7/13.03.1996	PARLAMENTUL ROMANIEI	

3. SARCINI / DEZMEMBRĂMINTE													
Titular													
Nume / Denumire	Inițiala tatălui	Prenume	Data nașterii / CUI	Domiciliu / Sediu	Tipul sarcinii sau al dezmembrămintelor dreptului de proprietate	Cotă parte	Identif. entitate asociată	Tip act	Act juridic	Act / data	Emitent	Valoare ipotecă	Tip monedă
4. NOTĂRI, PROCESE, INTERDICȚII													
5. OBSERVAȚII													
Tipul notării													
Tip act													
Nr. act / data													
Emitent													
Identificator entitate asociată													
Imobil împrejmuit / neîmprejmuit													
Imobil contestat / necontestat													
Alte observații													

Se noteaza posesia faptica in favoarea lui

act normativ

7/13.03.1996

PARLAMENTUL ROMANIEI

669

neîmprejmuit

Spre publicare

Pagina nr. 71

Inregistrare sistematica UAT Copacele

Sectorul Cadastral nr. 5

Anul realizării: 2025



REGISTRUL CADASTRAL AL IMOBILELOR

Sector cadastral nr. 5

UAT Copacele
Zonă cooperativizată (Co)
1. DESCRIEREA IMOBILULUI

DATE TEREN				DATE CONSTRUCȚII												
Identificator teren	Adresa imobil	Nr. cadastral	Nr. CF	Suprafața măsurată	Intravilan / extravilan (U/E)	Nr. top	Nr. tarla	Nr. parcelei	Categorie folosință	Suprafața a parcelei	Identif. construcție	Cod grupă destinație	Suprafața construită	Nr. niveluri	Nr. CF	Constr. cu acte (DAN/U)
670	Judet CARASSEVERIN, UAT Copacele, loc. Zorile, Cod Postal 327103		669 Zgrbesti	5283	I	Parte Top 457/23/473	-	-	CC	938	C1	CL	133	1	669 Zgrbesti	DA
						Parte Top 457/23/473	-	-	A	4345						

2. PROPRIETATEA / POSESIA

Nume / Denumire	Inițiala lațatău	Prenume	Data nașterii / CUI	Domiciliu / Sediul	Cota parte	Identif. entitate asociată	Cotă parte teren UI	Mod de dobândire	Act juridic		Observații privitoare la proprietar
									Tip act	Nr. act / data	
FILESS		GHEORGHE	11.10.1950	Judet CARASSEVERIN, UAT Reștia, loc. Reștia, al Narcisei nr.1, Cod Postal 320011, ap. 4	1/1	670		Succesune	act notarial	98/06.06.2014	SIMESCU GHEORGHE
CARABIN		VASILE	12.08.1968	Judet CARASSEVERIN, UAT Caransebes, loc. Caransebes, str. Butiu George, Cod Postal 325400, bloc 16, ap. 2	1/1	670			act normativ	7/13.03.1996	PARLAMENTUL ROMANIEI
CARABIN		VASILE	12.08.1968	Judet CARASSEVERIN, UAT Caransebes, loc. Caransebes, str. Butiu George, Cod Postal 325400, bloc 16, ap. 2	1/1	670-C1		Lege	act normativ	7/13.03.1996	PARLAMENTUL ROMANIEI

3. SARCINI / DEZMEMBRĂMINTE

Nume / Denumire	Inițiala lațatău	Prenume	Data nașterii / CUI	Domiciliu / Sediul	Tipul sarcinii sau al dezmembrămintelor de proprietate	Cotă parte	Identif. entitate asociată	Act juridic		Valoare ipotecă	Tip monedă
								Tip act	Nr. act / data		

4. NOTĂRI, PROCESE, INTERDICȚII

Tipul notării	Tip act	Nr. act / data	Emitent	Identificator entitate asociată	Imobil împrejmuit / neîmprejmuit	Imobil contestat / necontestat	Alte observații
Se notează posesia faptică în favoarea lui	act normativ	7/13.03.1996	PARLAMENTUL ROMANIEI	670	neîmprejmuit		

5. OBSERVAȚII

Spre publicare

Pagina nr. 72

CERTIFICAT

Registrare sistematică UAT Copacele

Sectorul Cadastral nr. 5

Sediul UAT Copacele, Str. Săpina, RO-TM-F

Anul realizării: 2025, 03.06.2021



REGISTRUL CADASTRAL AL IMOBILELOR

ANEXA NR. 2

Sector cadastral nr. 5

UAT Copacele
Zona necooperativizata (NCo)
1. DESCRIEREA IMOBILULUI

DATE TEREN						DATE CONSTRUCȚII										
Identificator teren	Adresa imobil	Nr. cadastral	Nr. CF	Suprafața măsurată	Intravilan / extravilan (I/E)	Nr. top	Nr. tarla	Nr. parcelei	Categorie folosință	Suprafața parcelă	Identific. construcție	Cod grupă destinație	Suprafața construită	Nr. niveluri	Nr. CF	Constr. cu acte (D/M/U)
671	Județ CARASSEVERIN, UAT Copacele, Cod postal 327103			72	E		-	-	HR	72						

2. PROPRIETATEA / POSESIA

Titularul dreptului / posesiei				Act juridic				Observații privitoare la proprietar
Nume / Denumire	Inițiala / tatălul	Prenume	Data nașterii / CUI	Tip act	Nr. act / data	Emitent	Valoare ipotecă	
COMUNA COPACELE			3227726	act normativ	7/13.03.1996	PARLAMENTUL ROMÂNIEI		

3. SARCINI / DEZMEMBRĂMINTE

Titular		Data nașterii / CUI	Domiciliu / Sediul	Tipul sarcinii sau al dezmembrămintelor dreptului de proprietate	Cota parte	Identif. entitate asociată	Cota parte	Identif. entitate asociată	Mod de dobândire	Cota parte teren UI	Lege
Nume / Denumire	Inițiala / tatălul										
					1/1	671					

4. NOTĂRI, PROCESE, INTERDICȚII

Tipul notării	Tip act	Nr. act / data	Emitent	Identificator entitate asociată	Imobil împrejmuit / neîmprejmuit	Imobil împrejmuit	Act juridic	Imobil contestat / necontestat	Alte observații

5. OBSERVAȚII

Spre publicare

Pagina nr. 73
Inregistrare sistematica UAT Copacele
Sectorul Cadastral nr. 5
Anul realizarii: 2025



DERBAC		IONEL	999999999999999999	judet CARASSEVERIN, UAT Copacele, loc. Zorile, Cod Postal 327103	Lege	act normativ	7/13.03.1996	PARLAMENTUL ROMÂNIEI	
DERBAC		MIHAITA	999999999999999999	judet CARASSEVERIN, UAT Copacele, loc. Zorile, Cod Postal 327103	Lege	act normativ	7/13.03.1996	PARLAMENTUL ROMÂNIEI	
DERBAC		VASILICA	999999999999999999	judet CARASSEVERIN, UAT Copacele, loc. Zorile, Cod Postal 327103	Lege	act normativ	7/13.03.1996	PARLAMENTUL ROMÂNIEI	
DERBAC		GHEORGHE	999999999999999999	judet CARASSEVERIN, UAT Copacele, loc. Zorile, Cod Postal 327103	Lege	act normativ	7/13.03.1996	PARLAMENTUL ROMÂNIEI	
DERBAC		MARIANA	999999999999999999	judet CARASSEVERIN, UAT Copacele, loc. Zorile, Cod Postal 327103	Lege	act normativ	7/13.03.1996	PARLAMENTUL ROMÂNIEI	

3. SARCINI / DEZMEMBRĂMINTE

Titular	Data nașterii / CUI	Domiciliu / Sediu	Tipul sarcinii sau al dezmembrămintelor dreptului de proprietate	Cotă parte	Identif. entitate asociată	Act Juridic		Valoare ipotecă	Tip monedă
						Tip act	Nr. act / data		

4. NOTĂRI, PROCESE, INTERDICȚII

Tipul notării	Tip act	Nr. act / data	Emitent	Identificator entitate asociată	Imobil împrejmuit / neîmprejmuit	Imobil contestat / necontestat	Alte observații
---------------	---------	----------------	---------	---------------------------------	----------------------------------	--------------------------------	-----------------

5. OBSERVAȚII

Spre publicare

Pagina nr. 74

Inregistrare sistematica UAT Copacele

Sectorul Cadastral nr. 5

Anul realizării: 2025



REGISTRUL CADASTRAL AL IMOBILELOR

ANEXA NR. 2

UAT Copacele
Zona necooperativizata (NCo)

Sector cadastral nr. 5

1. DESCRIEREA IMOBILULUI

DATE TEREN										DATE CONSTRUCȚII						
Identificator teren	Adresa imobil	Nr. cadastral	Nr. CF	Suprafața măsurată în (E)	Intravilan / extravilan (I/E)	Nr. top	Nr. tarla	Nr. parcelă	Categorie folosință	Suprafața parcelă	Identificator construcție	Cod grupă destinație	Suprafața construită	Nr. niveluri	Nr. CF (DAN U)	Construcție cu acte (DAN U)
673	judet CARASSEVERIN, UAT Copacele, loc. Zorile nr. Str.7, Cod Postal 327103	31508	31508	2760	I	DS272; DS262; DS251	-	-	DR	101						
									DR	2659						

2. PROPRIETATEA / POSESIA

Titularul dreptului / posesiei		Data nașterii / CUI	Domiciliu / Sediu	Cota parte	Identificator entitate asociată	Cota parte teren UI	Mod de dobândire	Act juridic		Observații privitoare la proprietate
Nume / Denumire	Inițiala / tatălul							Tip act	Nr. act / data	
COMUNA COPACELE - DOMENIUL PUBLIC		3227726	judet CARASSEVERIN, UAT Copacele, loc. Copacele nr. 122, Cod Postal 327100	1/1	673		Lege	act normativ	HG 532/24.07.2002	GUVERNUL ROMANIEI

3. SARCINI / DEZMEMBRĂMINTE

Nume / Denumire	Titular		Data nașterii / CUI	Domiciliu / Sediu	Tipul sarcinii sau al dezmembrămintelor dreptului de proprietate	Cota parte	Identificator entitate asociată	Act juridic		Valoarea ipotecă	Tip moneda
	Inițiala / tatălul	Prenume						Tip act	Nr. act / data		

4. NOTĂRI, PROCESE, INTERDICȚII

Tipul notării	Tip act	Nr. act / data	Emitent	Identificator entitate asociată	Imobil împreună / neîmpreună	Imobil contestat / necontestat	Alte observații

5. OBSERVAȚII

Spre publicare

Pagina nr. 75
Inregistrare sistematica UAT Copacele
Sectorul Cadastral nr. 5
Anul realizării: 2025



REGISTRUL CADASTRAL AL IMOBILELOR

ANEXA NR. 2

UAT Copacele

Zona necooperativizata (NCo)

Sector cadastral nr. 5

1. DESCRIEREA IMOBILULUI

DATE TEREN						DATE CONSTRUCȚII										
Identificator teren	Adresa imobil	Nr. cadastral	Nr. CF	Suprafața măsurată	Intravilan / extravilan (I/E)	Nr. top	Nr. tarla	Nr. parcele	Categorie folosință	Suprafața parcelei	Identific. construcție	Cod grupă destinație	Suprafața construită	Nr. niveluri	Nr. CF (DAN U)	Constr. cu acte
674	judet CARASSEVERIN, UAT Copacele, Cod postal 327103			5505	E	Ds251	-	-	DR	5505						

2. PROPRIETATEA / POSESIA

Titularul dreptului / posesiei	Nume / Denumire	Inițiala / tatăl	Prenume	Data nașterii / CUI	Domiciliu / Sediu	Cota parte	Identif. entitate asociată	Cota parte teren UI	Mod de dobândire	Act juridic		Observații privitoare la proprietate
										Tip act	Nr. act / data	
COMUNA COPACELE				3227726	judet CARASSEVERIN, UAT Copacele, loc. Copacele, str Principala nr 122, Cod Postal 327100	1/1	674		Lege	act normativ	7/13.03.1996	PARLAMENTUL ROMANIEI

3. SARCINI / DEZMEMBRĂMINTE

Titular	Nume / Denumire	Inițiala / tatăl	Prenume	Data nașterii / CUI	Domiciliu / Sediu	Tipul sarcinii sau al dezmembrămintelor dreptului de proprietate	Cota parte	Identif. entitate asociată	Act juridic		Valoare ipotecă	Tip moneda
									Tip act	Nr. act / data		

4. NOTĂRI, PROCESE, INTERDICȚII

Tipul notării	Tip act	Nr. act / data	Emitent	Identificator entitate asociată	Inscripționat / neînregistrat	Imobil contestat / necontestat	Alte observații
---------------	---------	----------------	---------	---------------------------------	-------------------------------	--------------------------------	-----------------

5. OBSERVAȚII

Spre publicare

Pagina nr. 76
 Registrare sistematica UAT Copacele
 Sectorul Cadastral nr. 5
 Anul realizării: 2025



REGISTRUL CADASTRAL AL IMOBILELOR

UAT Copacele

Zona necooperativizata (NCo)

Sector cadastral nr. 5

1. DESCRIEREA IMOBILULUI

DATE TEREN				DATE CONSTRUCȚII												
Identificator teren	Adresa imobil	Nr. cadastral	Nr. CF	Suprafața măsurată	Intravilan / extravilan (I/E)	Nr. top	Nr. tarla	Nr. parcelă	Categorie folosință	Suprafața parcelă	Identif. construcție	Cod grupă destinație	Suprafața construită	Nr. niveluri	Nr. CF	Constr. cu acte (DA/N)
675	judet CARASSEVERIN, UAT Copacele, Cod postal 327103			272	E		-	-	F	272						

2. PROPRIETATEA / POSESIA

Titularul dreptului / posesiei		Data nașterii / CUI	Domiciliu / Sediu	Cota parte	Identif. entitate asociată	Cotă parte teren UI	Mod de dobândire	Act juridic		Observații privitoare la proprietar
Nume / Denumire	Inițiala / tatăl							Prenume	Tip act	
SPI LCA		16.09.1966	judet TIMIS, UAT Timisoara, loc. Timisoara, str Oglinzilor nr 31, Cod Postal 300706, bloc 31, ap. 3	1/1	675			act normativ	7/13.03.1996	PARLAMENTUL ROMANIEI

3. SARCINI / DEZMEMBRĂMÎNTE

Titular		Data nașterii / CUI	Domiciliu / Sediul	Tipul sarcinii sau al dezmembrămintelor dreptului de proprietate	Cotă parte	Identif. entitate asociată	Act juridic		Valoare ipotecă	Tip monevă
Nume / Denumire	Inițiala / tatăl						Prenume	Tip act		

4. NOTĂRI, PROCESE, INTERDICȚII

Tipul notării	Tip act	Nr. act / data	Emitent	Identificator entitate asociată	Imobil împrejmuit / neimprejmuit	Imobil contestat / necontestat	Alte observații
Se nuleaza posesia faptica în favoarea lui	act normativ	7/13.03.1996	PARLAMENTUL ROMANIEI	675	imobil împrejmuit / neimprejmuit		

5. OBSERVAȚII

Spre publicare

Pagina nr. 77
 Registrare sistematica UAT Copacele
 Sectorul Cadastral nr. 5
 Anul realizarii: 2025



REGISTRUL CADASTRAL AL IMOBILELOR

ANEXA NR. 2

UAT Copacele
Zona necooperativizata (NCo)
1. DESCRIEREA IMOBILULUI

Sector cadastral nr. 5

DATE TEREN						DATE CONSTRUCȚII										
Identificator teren	Adresa imobil	Nr. cadastral	Nr. CF	Suprafața măsurată	Intravilan / extravilan (I/E)	Nr. top	Nr. tarla	Nr. parcelei	Categorie folosință	Suprafața parcelei	Identif. construcție	Cod grupă destinație	Suprafața construită	Nr. niveluri	Nr. CF	Constr. cu acte (DA/N)
676	Judet CARASSEVERIN, UAT Copacele, Cod postal 327103			1603	E		-	-	DR	1603						

2. PROPRIETATEA / POSESIA

Titularul dreptului / posesiei		Data nașterii / CUI	Domiciliu / Sediu	Cota parte	Identif. entitate asociată	Cota parte teren UI	Mod de dobândire	Act juridic		Observații privitoare la proprietar
Nume / Denumire	Inițiala tatălui / Prenume							Tip act	Nr. act / data	
COMUNA COPACELE		3227726	Judet CARASSEVERIN, UAT Copacele, loc. Copacele, str Principala nr 122, Cod Postal 327100	1/1	676		Lege	act normativ	7/13.03.1996	PARLAMENTUL ROMANIEI

3. SARCINI / DEZMEMBRĂMINTE


Titular		Data nașterii / CUI	Domiciliu / Sediu	Tipul sarcinii sau al dezmembrămintelor dreptului de proprietate	Cota parte	Identif. entitate asociată	Act juridic		Valoare ipotecă	Tip monedă
Nume / Denumire	Inițiala tatălui / Prenume						Tip act	Nr. act / data		

5. OBSERVAȚII

Tipul notării	Tip act	Nr. act / data	Emitent	Identificator entitate asociată	Imobil împrejmuit / neimprejmuit	Imobil contestat / necontestat	Alte observații	
							Tip act	Nr. act / data

Spre publicare

Pagina nr. 78
Inregistrare sistematica UAT Copacele
Sectorul Cadastral nr. 5
Anul realizării: 2025



REGISTRUL CADASTRAL AL IMOBILELOR

ANEXA NR. 2

UAT Copacele

Zona necooperativizata (NCo)

Sector cadastral nr. 5

1. DESCRIEREA IMOBILULUI

DATE TEREN						DATE CONSTRUCȚII										
Identificator teren	Adresa imobil	Nr. cadastral	Nr. CF	Suprafața măsurată	Intravilan / extravilan (I/E)	Nr. top	Nr. tarla	Nr. parcelă	Categorie folosință	Suprafața parcelă	Identif. construcție	Cod grupă destinație	Suprafața construită	Nr. niveluri	Nr. CF	Constr. cu acte (DA/N U)
677	Judet CARASSEVERIN, UAT Copacele, loc. Zorile, Cod Postal 327103			316	I		-	-	F	316						

2. PROPRIETATEA / POSESIA

Titularul dreptului / posesiei			Data nașterii / CUI	Domiciliu / Sediu	Cota parte	Identif. entitate asociată	Cotă parte teren UI	Mod de dobândire	Act juridic		Observații privitoare la proprietar
Nume / Denumire	Inițiala tatălui	Prenume							Tip act	Nr. act / data	

3. SARCINI / DEZMEMBRĂMINTE

Titular		Data nașterii / CUI	Domiciliu / Sediu	Tipul sarcinii sau al dezmembrămintelor dreptului de proprietate	Cotă parte	Identif. entitate asociată	Act juridic		Valoare ipotecă	Tip monedă
Nume / Denumire	Inițiala tatălui						Prenume	Tip act		

4. NOTĂRI, PROCESE, INTERDICȚII

Tipul notării	Tip act	Nr. act / data	Emitent	Identificator entitate asociată	Imobil împrejmuit / neîmprejmuit	Imobil contestat. / necontestat	Alte observații
proprietar neidentificat, rezerva comisiei locale de fond funciar	act normativ	7/13.03.1996	PARLAMENTUL ROMÂNIEI	677	neîmprejmuit		

5. OBSERVAȚII

Spre publicare

Pagina nr. 79

Registrare sistematica UAT Copacele

Sectorul Cadastral nr. 5

Anul realizării: 2025



REGISTRUL CADASTRAL AL IMOBILELOR

ANEXA NR. 2

UAT Copacele
Zona necooperativizata (NCo)
1. DESCRIEREA IMOBILULUI

Sector cadastral nr. 5

DATE TEREN										DATE CONSTRUCȚII						
Identificator teren	Adresa imobil	Nr. cadastral	Nr. CF	Suprafața măsurată	Intravilan / extravilan (I/E)	Nr. top	Nr. tarla	Nr. parcelă	Categorie folosință	Suprafața parcelă	Identif. construcție	Cod grupă destinație	Suprafața construită	Nr. niveluri	Nr. CF	Constr. cu acte (DA/N)
678	Județ CARASSEVERIN, UAT Copacele, loc. Zorile nr. 298, Cod Postal 327103		1611-Zgribesti	6801	I	Parte din 1058	-	-	CC	506	C1	CL	96	1	1611-Zgribesti	DA
					E	Parte din 1058	-	-	CC	106	C2	CA	29	1	1611-Zgribesti	DA
					I	Parte din 1058	-	-	A	198						
					E	Parte din 1058	-	-	A	1455						
					E	Parte din 1058	-	-	F	1052						
					E	1060;1061	-	-	F	3484						

2. PROPRIETATEA / POSESIA

Titularul dreptului / posesiei			Data nașterii / CUI	Domiciliu / Sediu	Cota parte	Identif. entitate asociată	Cota parte teren UI	Mod de dobândire	Act juridic		Observații privitoare la proprietar
Nume / Denumire	Inițială	Prenume							Tip act	Nr. act / data	
SETELIA		LENUȚA	05.12.1966	Județ CARASSEVERIN, UAT Copacele, loc. Zorile nr. 298, Cod Postal 327103	1/1	678-C1		Lege	act normativ	7/13.03.1996	PARLAMENTUL ROMÂNIEI
SETELIA		LENUȚA	05.12.1966	Județ CARASSEVERIN, UAT Copacele, loc. Zorile nr. 298, Cod Postal 327103	1/1	678-C2		Lege	act normativ	7/13.03.1996	PARLAMENTUL ROMÂNIEI
SETELIA		LENUȚA	05.12.1966	Județ CARASSEVERIN, UAT Copacele, loc. Zorile nr. 298, Cod Postal 327103	1/1	678			act normativ	7/13.03.1996	PARLAMENTUL ROMÂNIEI
SUTA		SILVIA	999999999999999999	Județ CARASSEVERIN, UAT Copacele, loc. Zorile nr. 298, Cod Postal 327103	1/1	678		Convenție	act notarial	-/24.09.1935	LOGOJ

Autorizare
 Serviciu RO-TM-F
 Nr. 08/08.08.2021
 MIȘA M.
 ȘEF DE SERVICIU

3. SARCINI / DEZMEMBRĂMINTE

Titular		Data nașterii / CUI	Domiciliu / Sediu	Tipul sarcinii sau al dezmembrămintelor dreptului de proprietate	Cotă parte	Identif. entitate asociată	Act juridic		Valoare ipotecă	Tip moneda
Nume / Denumire	Inițiala tatălui						Prenume	Tip act		

4. NOTĂRI, PROCESE, INTERDICȚII

Tipul notării	Tip act	Nr. act / data	Emitent	Identificator entitate asociată	Imobil împreună / neîmpreună	Imobil contestat / necontestat	Alte observații
Se noteaza posesia faptica în favoarea lui	act normativ	7/13.03.1996	PARLAMENTUL ROMÂNIEI	678	împreună		Imobil strabătut de linia de UAT COPACELE (JUD. CARAS-SEVERIN) - UAT STIUCA (JUD. Timis).

5. OBSERVAȚII

Spre publicare

Pagina nr. 80

Inregistrare sistematica UAT Copacele

Sectorul Cadastral nr. 5

Anul realizarii: 2025



REGISTRUL CADASTRAL AL IMOBILELOR

ANEXA NR. 2

UAT Copacele

Zona necooperativizata (NCo)

Sector cadastral nr. 5

1. DESCRIEREA IMOBILULUI

Identificator teren	Adresa imobil	Nr. cadastral	Nr. CF	DATE TEREN			DATE CONSTRUCȚII									
				Suprafața măsurată	Intravilan / extravilan (I/E)	Nr. top	Nr. tarla	Nr. parcele	Categorie folosință	Suprafața parcelă	Identif. construcție	Cod grupă destinație	Suprafața construită	Nr. niveluri	Nr. CF	Constr. cu acte (DA/N/U)
679	Judet CARASSEVERIN, UAT Copacele, loc. Zorile nr. 6, Cod Postal 327103	31193	928-Zgribesti (IE 31193)	1936	I	Parte din 1059	-	-	CC	684	C1	CL	75	1	928-Zgribesti	DA
					E	Parte din 1059	-	-	A	1252	C2	CA	41	1	928-Zgribesti	DA
											C3	CA	28	1	928-Zgribesti	DA

2. PROPRIETATEA / POSESIA

Nume / Denumire	Inițiala tatălui	Prenume	Data nașterii / CU	Domiciliu / Sediu	Cota parte	Identif. entitate asociată	Cota parte teren UI	Mod de dobândire	Act juridic				Observații privitoare la proprietar
									Tip act	Nr. act / data	Emitent		
CARABIN		MARIANA	26.02.1975	Judet CARASSEVERIN, UAT Copacele, loc. Zorile, Cod Postal 327103	1/1	679		Convenție	act notarial	1642/26.10.2023	Schintele Mariana		si sotul
CARABIN		MIHAI	27.01.1970	Judet CARASSEVERIN, UAT Copacele, loc. Zorile, Cod Postal 327103				Convenție	act notarial	1642/26.10.2023	Schintele Mariana		
CARABIN		MARIANA	26.02.1975	Judet CARASSEVERIN, UAT Copacele, loc. Zorile, Cod Postal 327103	1/1	679-C1		Convenție	act notarial	1642/26.10.2023	Schintele Mariana		si sotul
CARABIN		MIHAI	27.01.1970	Judet CARASSEVERIN, UAT Copacele, loc. Zorile, Cod Postal 327103				Convenție	act notarial	1642/26.10.2023	Schintele Mariana		
CARABIN		MARIANA	26.02.1975	Judet CARASSEVERIN, UAT Copacele, loc. Zorile, Cod Postal 327103	1/1	679-C2		Convenție	act notarial	1642/26.10.2023	Schintele Mariana		si sotul
CARABIN		MIHAI	27.01.1970	Judet CARASSEVERIN, UAT Copacele, loc. Zorile, Cod Postal 327103				Convenție	act notarial	1642/26.10.2023	Schintele Mariana		
CARABIN		MARIANA	26.02.1975	Judet CARASSEVERIN, UAT Copacele, loc. Zorile, Cod Postal 327103	1/1	679-C3		Convenție	act notarial	1642/26.10.2023	Schintele Mariana		si sotul
CARABIN		MIHAI	27.01.1970	Judet CARASSEVERIN, UAT Copacele, loc. Zorile, Cod Postal 327103				Convenție	act notarial	1642/26.10.2023	Schintele Mariana		



3. SARCINI / DEZMEMBRĂMINTE

Nume / Denumire	Inițiala tatălui	Prenume	Data nașterii / CUI	Domiciliu / Sediu	Tipul sarcinii sau al dezmembrămintelor dreptului de proprietate	Cota parte	Identif. entitate asociată	Act juridic		Valoare ipotecă	Tip moneda
								Tip act	Nr. act / data		
COVACI		TODOR	01.02.1947	Judet CARASSEVERIN, UAT Copacele, loc. Zorile nr. 6, Cod Postal 327103	UZUFRACT-VIAGER	1/1	679 679-C1 679-C2 679-C3	act notarial	1642/26/10/2023	Schintele Mariana	
COVACI		NASTASIA	04.05.1950	Judet CARASSEVERIN, UAT Copacele, loc. Zorile, Cod Postal 327103	UZUFRACT VIAGER	1/1	679 679-C1 679-C2 679-C3	act notarial	1642/26/10/2023	Schintele Mariana	
COVACI		TODOR	01.02.1947	Judet CARASSEVERIN, UAT Copacele, loc. Zorile nr. 6, Cod Postal 327103	IPOTECA LEGALA	1/1	679 679-C1 679-C2 679-C3	act notarial	1642/26/10/2023	Schintele Mariana	
COVACI		NASTASIA	04.05.1950	Judet CARASSEVERIN, UAT Copacele, loc. Zorile, Cod Postal 327103	IPOTECA LEGALA	1/1	679 679-C1 679-C2 679-C3	act notarial	1642/26/10/2023	Schintele Mariana	

4. NOTĂRI, PROCESE, INTERDICȚII

Tipul notării	Tip act	Nr. act / data	Emitent	Identificator entitate asociată	Imobil împreună / neîmpreună	Imobil contestat / necontestat	Alte observații
					împreună		

5. OBSERVAȚII

Spre publicare

Pagina nr. 81

Inregistrare sistematica UAT Copacele

Sectorul Cadastral nr. 5

Anul realizării: 2025



REGISTRUL CADASTRAL AL IMOBILELOR

ANEXA NR. 2

UAT Copacele
Zona necooperativizata (NCo)
1. DESCRIEREA IMOBILULUI

Sector cadastral n.r. 5

DATE TEREN				DATE CONSTRUCȚII												
Identificator teren	Adresa imobil	Nr. cadastral	Nr. CF	Suprafața măsurată	Intravilan / extravilan (I/E)	Nr. top	Nr. tarla	Nr. parcelă	Categorie folosință	Suprafața parcelă	Identific. construcție	Cod grupă destinație	Suprafața construită	Nr. niveluri	Nr. CF	Constr. cu acte (DA/N)
680	Județ CARASSEVERIN, UAT Copacele, loc. Zorile nr. 6A, Cod Postal 327103	31199	151-Zgribesti (IE 31199)	3000	I	Parte din 1060	-	-	CC	873	C1	CL	83	1	151-Zgribesti	DA
					E	Parte din 1060	-	-	CC	268	C2	CA	23	1	151-Zgribesti	DA
					E	Parte din 1060	-	-	L	1859						

Titularul dreptului / posesiei		Data nașterii / CUI	Domiciliu / Sediu	Cota parte	Identif. entitate asociată	Cota parte teren UI	Mod de dobândire	Act juridic		Emitent	Observații privitoare la proprietar
Nume / Denumire	Inițială							Tip act	Nr. act / data		
TIMBOTA-BELIN	VASILE	01.07.1957	Județ TIMIS, UAT Timisoara, loc. Timisoara, b-dul Eroilor de la Tisa nr 37, Cod Postal 300553	680			act administrativ	752/19.03.2020	Primaria Copacele		si sotia
TIMBOTA-BELIN	MIHAIELA-MARIA	12.02.1955	Județ TIMIS, UAT Timisoara, loc. Timisoara, b-dul Eroilor de la Tisa nr 37, Cod Postal 300553				act administrativ	752/19.03.2020	Primaria Copacele		nascuta Nichita
TIMBOTA-BELIN	VASILE	01.07.1957	Județ TIMIS, UAT Timisoara, loc. Timisoara, b-dul Eroilor de la Tisa nr 37, Cod Postal 300553	1/1	680-C1		act normativ	7/13.03.1996	PARLAMENTUL ROMÂNIEI		si sotia
TIMBOTA-BELIN	MIHAIELA-MARIA	12.02.1955	Județ TIMIS, UAT Timisoara, loc. Timisoara, b-dul Eroilor de la Tisa nr 37, Cod Postal 300553				act normativ	7/13.03.1996	PARLAMENTUL ROMÂNIEI		nascuta Nichita
TIMBOTA-BELIN	VASILE	01.07.1957	Județ TIMIS, UAT Timisoara, loc. Timisoara, b-dul Eroilor de la Tisa nr 37, Cod Postal 300553	1/1	680-C2		act normativ	7/13.03.1996	PARLAMENTUL ROMÂNIEI		si sotia
TIMBOTA-BELIN	MIHAIELA-MARIA	12.02.1955	Județ TIMIS, UAT Timisoara, loc. Timisoara, b-dul Eroilor de la Tisa nr 37, Cod Postal 300553				act normativ	7/13.03.1996	PARLAMENTUL ROMÂNIEI		nascuta Nichita

Titular		Data nașterii / CUI	Domiciliu / Sediu	Tipul sarcinii sau al dezbaterilor de proprietate	Cota parte	Identif. entitate asociată	Act juridic		Vădăre ipotecă	Tip monedă
Nume / Denumire	Inițială						Tip act	Nr. act / data		



4. NOTĂRI, PROCESE, INTERDICȚII

Tipul notării	Tip act	Nr. act / data	Emitent	Identificator entitate asociată	Imobil împrejmuit / neîmprejmuit	Imobil contestat / necontestat	Alte observații
In baza art. 41, alin. 8 din Legea nr. 7/1996 republicată, se notează POSESIA, ca bun comun, în favoarea:	act administrativ	752/19.03.2020	Primăria Copacele	680	împrejmuit		

5. OBSERVAȚII

Spre publicare

Integrare sistematică LAT Copacele

Pagina nr. 82

Sectorul Cadastral nr. 5

Anul realizării: 2025



REGISTRUL CADASTRAL AL IMOBILELOR

ANEXA NR. 2

UAT Copacele

Zona necooperativizata (NCo)

Sector cadastral nr. 5

1. DESCRIEREA IMOBILULUI

DATE TEREN				DATE CONSTRUCȚII												
Identificator teren	Adresa imobil	Nr. cadastral	Nr. CF	Suprafața măsurată a terenului (I/E)	Intravilan / extravilan (I/E)	Nr. top	Nr. tarla	Nr. parcelă	Categorie folosință	Suprafața parcelă	Identif. construcție	Cod grupă destinație	Suprafața construită	Nr. niveluri	Nr. CF	Constr. cu acte (DA/N)
681	Judet CARASSEVERIN, UAT Copacele, loc. Zorile nr. 296, Cod Postal 327103		1279-Zgribesti	2529	I	Parte din 1061/a	-	-	CC	530	C1	CL	87	1	1279-Zgribesti	DA
					E	Parte din 1061/a	-	-	A	1999	C2	CA	47	1	1279-Zgribesti	DA

2. PROPIETATEA / POSESIA

Titularul dreptului / posesiei	Nume / Denumire	Inițiala tatălui	Prenume	Data nașterii / CUI	Domiciliu / Sediul	Cota parte	Identif. entitate asociată	Cota parte teren UI	Mod de dobândire	Act juridic		Observații privitoare la proprietar	
										Tip act	Nr. act / data		Emitent
	SPLICA		MARIA	999999999999999999	Judet CARASSEVERIN, UAT Copacele, loc. Zorile, Cod Postal 327103	1/1	681		Convenție	act notarial	-/05.01.1927	NOTARIATUL DE STAT	nascuta Subota
	SIMONEA		GHEORGHE	13.04.1958	Judet CARASSEVERIN, UAT Caransebes, loc. Caransebes, str. Cazarmii, Cod Postal 325400, bloc 3B, ap. 1	1/1	681		Lege	act normativ	7/13.03.1996	PARLAMENTUL ROMÂNIEI	
	SIMONEA		GHEORGHE	13.04.1958	Judet CARASSEVERIN, UAT Caransebes, loc. Caransebes, str. Cazarmii, Cod Postal 325400, bloc 3B, ap. 1	1/1	681-C1		Lege	act normativ	7/13.03.1996	PARLAMENTUL ROMÂNIEI	
	SIMONEA		GHEORGHE	13.04.1958	Judet CARASSEVERIN, UAT Caransebes, loc. Caransebes, str. Cazarmii, Cod Postal 325400, bloc 3B, ap. 1	1/1	681-C2		Lege	act normativ	7/13.03.1996	PARLAMENTUL ROMÂNIEI	

3. SARCINI / DEZMEMBRĂMINTE

Titular	Nume / Denumire	Inițiala tatălui	Prenume	Data nașterii / CUI	Domiciliu / Sediul	Tipul sarcinii sau al dezmembrămintelor dreptului de proprietate	Cota parte	Identif. entitate asociată	Act juridic		Valoare ipotecă	Tip monedă
									Tip act	Nr. act / data		

4. NOTĂRI, PROCESE, INTERDICȚII

Tipul notării	Tip act	Nr. act / data	Emitent	Identificator entitate asociată	Imobil împrejmuit / neimprejmuit	Imobil contestat / necontestat	Alte observații
Se noteaza posesia faptica in favoarea lui	act normativ	7/13.03.1996	PARLAMENTUL ROMÂNIEI	681	neimprejmuit		

5. OBSERVAȚII

Spre publicare



REGISTRUL CADASTRAL AL IMOBILELOR

ANEXA NR. 2

UAT Copacele
Zona necooperativizata (NCo)

Sector cadastral nr. 5

1. DESCRIEREA IMOBILULUI

DATE TEREN						DATE CONSTRUCȚII										
Identificator teren	Adresa imobil	Nr. cadastral	Nr. CF	Suprafața măsurată	Intravilan / extravilan (I/E)	Nr. top	Nr. tarla	Nr. parcele	Categorie folosință	Suprafața parcelă	Identif. construcție	Cod grupă destinație	Suprafața construită	Nr. niveluri	Nr. CF (D/A/N U)	Constr. cu acte
682	Judet CARASSEVERIN, UAT Copacele, loc. Zorile, Cod Postal 327103		1279-Zgrbcesti	7335	I	Parte din 1061/a	-	-	F	2198						
					E	Parte din 1061/a	-	-	F	5137						

2. PROPRIETATEA / POSESIA

Titularul dreptului / posesiei		Data nașterii / CUI	Domiciliu / Sediu	Cota parte	Identif. entitate asociată	Cotă parte teren UI	Mod de dobândire	Act juridic		Observații privitoare la proprietar	
Nume / Denumire	Inițiala tatălui							Tip act	Nr. act / data		Emitent
SPILCA		999999999999999	Judet CARASSEVERIN, UAT Copacele, loc. Zorile, Cod Postal 327103	1/1	682	1/1	Conventie	act notarial	-/05.01.1927	NOTARIATUL DE STAT PARLAMENTUL ROMÂNIEI	nascută Subota
SETELLA		05.12.1966	Judet CARASSEVERIN, UAT Copacele, loc. Zorile nr. 298, Cod Postal 327103	1/1	682	1/1		act normativ	7/13.03.1996	PARLAMENTUL ROMÂNIEI	

3. SARCINI / DEZMEMBRĂMINTE

Titular		Data nașterii / CUI	Domiciliu / Sediu	Tipul sarcinii sau al dezmembrămintelor dreptului de proprietate	Cotă parte	Identif. entitate asociată	Act juridic		Valoare ipotecă	Tip moneda
Nume / Denumire	Inițiala tatălui						Tip act	Nr. act / data		

4. NOTĂRI, PROCESE, INTERDICȚII

Tipul notării	Tip act	Nr. act / data	Emitent	Identificator entitate asociată	Imobil împreună / neîmpreună	Imobil contestat / necontestat	Alte observații
Se noteaza posesia faptica în favoarea lui	act normativ	7/13.03.1996	PARLAMENTUL ROMÂNIEI	682	împreună		

5. OBSERVAȚII

Spre publicare



REGISTRUL CADASTRAL AL IMOBILELOR

ANEXA NR. 2

UAT Copacele
Zona neocooperativizata (NCo)
1. DESCRIEREA IMOBILULUI

Sector cadastral nr. 5

DATE TEREN										DATE CONSTRUCȚII						
Identificator teren	Adresa imobil	Nr. cadastral	Nr. CF	Suprafața măsurată	Intravilan / extravilan (I/E)	Nr. top	Nr. tarla	Nr. parcele	Categorie folosință	Suprafața parcelă	Identific. construcție	Cod grupă destinație	Suprafața construită	Nr. niveluri	Nr. CF	Constr. cu acte (DA/N)
683	Judet CARASSEVERIN, UAT Copacele, loc. Zorile nr. 10, Cod Postal 327103		1279-Zgribesti; 1887-Zgribesti	5161	I	Parte din 1061/a:1062-1063/a	-	-	CC	1125	C1	CL	298	1	1279-Zgribesti; 1887-Zgribesti	DA
					E	Parte din 1061/a:1062-1063/a	-	-	CC	1287						
					E	Parte din 1061/a:1062-1063/a	-	-	A	2749						

2. PROPRIETATEA / POSESIA

Titularul dreptului / posesiei		Data nașterii / CUI	Domiciliu / Sediu	Cota parte	Identif. entitate asociată	Cotă parte teren UI	Mod de dobândire	Tip act	Nr. act / data	Emitent	Observații privitoare la proprietar
COSIAC	M	MIHAI	14.11.1946	Judet CARASSEVERIN, UAT Copacele, loc. Zorile, Cod Postal 327103	1/1	683		act normativ	7/13.03.1996	PARLAMENTUL ROMÂNIEI	casatori
COSIAC	M	MIHAI	14.11.1946	Judet CARASSEVERIN, UAT Copacele, loc. Zorile, Cod Postal 327103	1/1	683-C1	Lege	act normativ	7/13.03.1996	PARLAMENTUL ROMÂNIEI	casatori

3. SARCINI / DEZMEMBRĂMINTE

Titular		Data nașterii / CUI	Domiciliu / Sediu	Tipul sarcinii sau al dezmembrămintelor dreptului de proprietate	Cotă parte	Identif. entitate asociată	Tip act	Act juridic	Valoare ipotecă	Tip monedă
Nume / Denumire	Inițiala tatălui	Prenume						Nr. act / data	Emitent	

4. NOTĂRI, PROCESE, INTERDICȚII

Tipul notării	Tip act	Nr. act / data	Emitent	Identificator entitate asociată	Imobil împrejmuit / neîmprejmuit	Imobil contestat / necontestat	Alte observații
Se noteaza posesia faptica in favoarea lui	act normativ	7/13.03.1996	PARLAMENTUL ROMÂNIEI	683	împrejmuit		

5. OBSERVAȚII

Spre publicare



REGISTRUL CADASTRAL AL IMOBILELOR

ANEXA NR. 2

UAT Copacele

Zona necooperativizata (NCo)

Sector cadastral nr. 5

1. DESCRIEREA IMOBILULUI

DATE TEREN				DATE CONSTRUCȚII												
Identificator teren	Adresa imobil	Nr. cadastral	Nr. CF	Suprafața măsurată	Intravilan / extravilan (IE)	Nr. top	Nr. tarla	Nr. parcelă	Categorie folosință	Suprafața parcelă	Identif. construcție	Cod grupă destinație	Suprafața construită	Nr. niveluri	Nr. CF	Constr. cu acte (DA/N)
684	Judet CARASSEVERIN, UAT Copacele, loc. Zorile nr. 11, Cod Postal 327103	31217	928-Zgribesti (IE 31217)	3720	I	Parte din 1067/1	-	-	CC	551	C1	CL	98	1	928-Zgribesti	DA
					E		-	-	A	2761	C2	CA	40	1	928-Zgribesti	DA
					I		-	-	A	408						

2. PROPRIETATEA / POSESIA

Titularul dreptului / posesiei			Act juridic													
Nume / Denumire	Initiala tatălu	Prenume	Data nașterii / CUI	Domiciliu / Sediul	Cota parte	Identif. entitate asociată	Cotă parte teren UI	Mod de dobândire	Tip act	Nr. act / data	Emitent	Observații privitoare la proprietar				
SPILCA		MIHAI	13.11.1950	Judet CARASSEVERIN, UAT Copacele, loc. Zorile nr. 11, Cod Postal 327103	1/1	684		Lege	act notarial	cerere/27.09.2023	Andronache Renee Lidia	si sotia				
SPILCA		MARIA	14.03.1953	Judet CARASSEVERIN, UAT Copacele, loc. Zorile nr. 11, Cod Postal 327103				Lege	act notarial	cerere/27.09.2023	Andronache Renee Lidia					
SPILCA		MIHAI	13.11.1950	Judet CARASSEVERIN, UAT Copacele, loc. Zorile nr. 11, Cod Postal 327103	1/1	684-C1		Lege	act notarial	cerere/27.09.2023	Andronache Renee Lidia	si sotia				
SPILCA		MARIA	14.03.1953	Judet CARASSEVERIN, UAT Copacele, loc. Zorile nr. 11, Cod Postal 327103				Lege	act notarial	cerere/27.09.2023	Andronache Renee Lidia					
SPILCA		MIHAI	13.11.1950	Judet CARASSEVERIN, UAT Copacele, loc. Zorile nr. 11, Cod Postal 327103	1/1	684-C2		Lege	act notarial	cerere/27.09.2023	Andronache Renee Lidia	si sotia				
SPILCA		MARIA	14.03.1953	Judet CARASSEVERIN, UAT Copacele, loc. Zorile nr. 11, Cod Postal 327103				Lege	act notarial	cerere/27.09.2023	Andronache Renee Lidia					

3. SARCINI / DEZMEMBRĂMINTE

Titular		Data nașterii / CUI		Domiciliu / Sediul		Tipul sarcinii sau al dezmembrămintelor dreptului de proprietate		Cotă parte		Identif. entitate asociată		Act juridic		Tip	
Nume / Denumire	Initiala tatălu	Prenume	Data nașterii / CUI	Domiciliu / Sediul	Tipul sarcinii sau al dezmembrămintelor dreptului de proprietate	Cotă parte	Identif. entitate asociată	Tip act	Nr. act / data	Tip act	Nr. act / data	Tip act	Nr. act / data	Tip act	Tip moned



4. NOTĂRI, PROCESE, INTERDICȚII

Tipul notării	Tip act	Nr. act / data	Emitent	Identificator entitate asociată	Imobil împrejmuit / neîmprejmuit	Imobil contestat / necontestat	Alte observații

5. OBSERVAȚII

Spre publicare

Pagina nr. 86

Inregistrare sistematica UAT Copacele

Sectorul Cadastral nr. 5

Anul realizării: 2025



REGISTRUL CADASTRAL AL IMOBILELOR

ANEXA NR. 2

UAT Copacele
Zona necooperativizata (NCo)
1. DESCRIEREA IMOBILULUI

Sector cadastral nr. 5

DATE TEREN										DATE CONSTRUCȚII						
Identificator teren	Adresa imobil	Nr. cadastral	Nr. CF	Suprafața măsurată	Intravilan / extravilan (I/E)	Nr. top	Nr. tarla	Nr. parcelă	Categorie folosință	Suprafața parcelă	Identif. construcție	Cod grupă destinație	Suprafața construită	Nr. niveluri	Nr. CF	Constr. cu acte (DA/N)
685	Judet CARASSEVERIN, UAT Copacele, loc. Zorile nr. 12, Cod Postal 327103	31279	31279	3761	I	Parte din 1067/1	-	-	A	2775	C1	CL	98	1		DA
						Parte din 1067/1	-	-	CC	986	C2	CA	40	1		DA

2. PROPRIETATEA / POSESIA												
Titularul dreptului / posesiei	Nume / Denumire	Inițiala / Prenume	Data nașterii / CUI	Domiciliu / Sediu	Cota parte	Identif. entitate asociată	Cota parte teren UI	Mod de dobândire	Act juridic			Observații privitoare la proprietate
									Tip act	Nr. act / data	Emitent	
	SPILCA	VASILE	16.09.1966	Judet TIMIS, UAT Timisoara, loc. Timisoara, str Oglinzilor nr 31, Cod Postal 300706, bloc 31, ap. 3	1/1	685		Lege	act normativ	L7/1996/13.03.1996	PARLAMENTUL ROMANIEI	
	SPILCA	VASILE	16.09.1966	Judet TIMIS, UAT Timisoara, loc. Timisoara, str Oglinzilor nr 31, Cod Postal 300706, bloc 31, ap. 3	1/1	685-C1		Lege	act normativ	L7/1996/13.03.1996	PARLAMENTUL ROMANIEI	
	SPILCA	VASILE	16.09.1966	Judet TIMIS, UAT Timisoara, loc. Timisoara, str Oglinzilor nr 31, Cod Postal 300706, bloc 31, ap. 3	1/1	685-C2		Lege	act normativ	L7/1996/13.03.1996	PARLAMENTUL ROMANIEI	

3. SARCINI / DEZMEMBRĂMINTE									
Titular	Inițiala / Prenume	Data nașterii / CUI	Domiciliu / Sediu	Tipul sarcinii sau al dezmembrămintelor dreptului de proprietate	Cota parte	Identif. entitate asociată	Act juridic	Valoarea ipotecă	Tip monedă

4. NOTĂRI, PROCESE, INTERDICȚII									
Tipul notării	Tip act	Nr. act / data	Emitent	Identificator entitate asociată	Imobil împreună / neîmpreună	Imobil contestat / necontestat	Alte observații		

5. OBSERVAȚII									
Tip act	Nr. act / data	Emitent	Alte observații						

Spre publicare



REGISTRUL CADASTRAL AL IMOBILELOR

ANEXA NR. 2

UAT Copacele
Zona necooperativizata (NCo)

Sector cadastral nr. 5

1. DESCRIEREA IMOBILULUI

DATE TEREN				DATE CONSTRUCȚII												
Identificator teren	Adresa imobil	Nr. cadastral	Nr. CF	Suprafața măsurată extravilan (I/E)	Intravilan / (I/E)	Nr. top	Nr. tarla	Nr. parcelei	Categorie folosință	Suprafața parcelă	Identif. construcție	Cod grupă destinație	Suprafața construită	Nr. niveluri	Nr. CF (DAN/U)	Constr. cu acte
686	Judet CARASSEVERIN, UAT Copacele, Cod postal 327100	30398	1526-Zgrbesti (IE 30398)	1880	E	Parte 1068-1069/a	-	-	A	1880						

2. PROPRIETATEA / POSESIA

Titularul dreptului / posesiei		Data nașterii / CUI	Domiciliu / Sediul	Cota parte	Identif. entitate asociată	Cota teren UI	Mod de dobândire	Act juridic		Observații privitoare la proprietar	
Nume / Denumire	Inițiala tatălui							Prenume	Tip act		Nr. act / data
DERBAC		04.04.1953	Judet CARASSEVERIN, UAT Copacele, loc. Zorile nr. 13, Cod Postal 327103	5/20	686		Sucesiune	act notarial	15/13.02.2015	SCHINTEIE PETRU	
DERBAC		9999999999	Judet CARASSEVERIN, UAT Copacele, loc. Zorile, Cod Postal 327103	3/20	686		Sucesiune	act notarial	15/13.02.2015	SCHINTEIE PETRU	
DERBAC		9999999999	Judet CARASSEVERIN, UAT Copacele, loc. Zorile, Cod Postal 327103	3/20	686		Sucesiune	act notarial	15/13.02.2015	SCHINTEIE PETRU	
DERBAC		9999999999	Judet CARASSEVERIN, UAT Copacele, loc. Zorile, Cod Postal 327103	3/20	686		Sucesiune	act notarial	15/13.02.2015	SCHINTEIE PETRU	
DERBAC		9999999999	Judet CARASSEVERIN, UAT Copacele, loc. Zorile, Cod Postal 327103	3/20	686		Sucesiune	act notarial	15/13.02.2015	SCHINTEIE PETRU	

3. SARCINI / DEZMEMBRĂMINTE

Titular		Data nașterii / CUI	Domiciliu / Sediul	Tipul sarcinii sau al dezmembrămintelor dreptului de proprietate	Cota parte	Identif. entitate asociată	Act juridic		Valoare ipotecă	Tip moneă
Nume / Denumire	Inițiala tatălui						Prenume	Tip act		
4. NOTĂRI, PROCESE, INTERDICȚII										
Tipul notării		Tip act	Nr. act / data	Emitent	Identificator entitate asociată	Imobil împrejmuit / neîmprejmuit	Imobil contestat / necontestat		Alte observații	
5. OBSERVAȚII										

Spre publicare

Pagina nr. 88
Inregistrare sistematică UAT Copacele
Sectorul Cadastral nr. 5
Anul realizării: 2025



REGISTRUL CADASTRAL AL IMOBILELOR

ANEXA NR. 2

UAT Copacele
Zona necooperativizată (NCo)
1. DESCRIEREA IMOBILULUI

Sector cadastral nr. 5

Identificator teren	Adresa imobil	Nr. cadastral	Nr. CF	DATE TEREN				DATE CONSTRUCȚII								
				Suprafața măsurată	Intravilan / extravilan (I/E)	Nr. top	Nr. tarla	Nr. parcele	Categorie folosință	Suprafața parcelă	Identif. construcție	Cod grupă destinație	Suprafața construită	Nr. niveluri	Nr. CF	Constr. cu acte (DAN U)
687	Judet CARASSEVERIN, UAT Copacele, loc. Zorile nr. 14A, Cod Postal 327103	138, 139, 79, 1303, 1304	402273, 402274, 402275, 402276 Sîluca	4874	I	1070/b/1; 1070/b/2; 1070/b/3; 1070/b/4	-	-	CC	642	C1	CL	83	1	402273, 402274, 402275, 402276 Sîluca	DA
					E	1070/b/1; 1070/b/2; 1070/b/3; 1070/b/4	-	-	CC	157	C2	CA	105	1	402273, 402274, 402275, 402276 Sîluca	DA
					E	1070/b/1; 1070/b/2; 1070/b/3; 1070/b/4	-	-	A	900						
					E	1070/b/1; 1070/b/2; 1070/b/3; 1070/b/4	-	-	F	3175						

2. PROPRIETATEA / POSESIA

Nume / Denumire	Inițiala	Prenume	Data nașterii / CU	Domiciliu / Sediu	Cota parte	Identif. entitate asociată	Cota parte teren UI	Mod de dobândire	Act juridic			Observații privilegiate la proprietar
									Tip act	Nr. act / data	Emitent	
BOBIC		VASILE	999999999999	Judet CARASSEVERIN, UAT Copacele, loc. Copacele nr. 14A, Cod Postal 327100	1/1	687		Convenție	act notarial	contract de întreținere 2296/29.07.2013	NP ANDRONACHE RENEE LIDIA	Junior
BOBIC		VASILE	999999999999	Judet CARASSEVERIN, UAT Copacele, loc. Copacele, Cod Postal 327100	1/1	687			act notarial	2296/29.07.2013	NP ANDRONACHE RENEE LIDIA	senior si sotia
BOBIC		ANA	999999999999	Judet CARASSEVERIN, UAT Copacele, loc. Copacele, Cod Postal 327100					act notarial	2296/29.07.2013	NP ANDRONACHE RENEE LIDIA	
BOGLEA		ILEANA ANISCARA	999999999999	Judet CARASSEVERIN, UAT Copacele, loc. Copacele, Cod Postal 327100					act notarial	2296/29.07.2013	NP ANDRONACHE RENEE LIDIA	
BOBIC		VASILE	999999999999	Judet CARASSEVERIN, UAT Copacele, loc. Copacele nr. 14A, Cod Postal 327100	1/1	687-C1		Convenție	act notarial	contract de întreținere 2296/29.07.2013	NP ANDRONACHE RENEE LIDIA	Judor
BOBIC		VASILE	999999999999	Judet CARASSEVERIN, UAT Copacele, loc. Copacele, Cod Postal 327100	1/1	687-C1			act notarial	2296/29.07.2013	NP ANDRONACHE RENEE LIDIA	senior si sotia



BOBIC	ANA	999999999999	Judet CARASSEVERIN, UAT Copacele, loc. Copacele, Cod Postal 327100			act notarial	2296/29.07.2013	NP ANDRONACHE RENEE LIDIA	
BOGLEA	ILEANA ANISOARA	999999999999	Judet CARASSEVERIN, UAT Copacele, loc. Copacele, Cod Postal 327100			act notarial	2296/29.07.2013	NP ANDRONACHE RENEE LIDIA	
BOBIC	VASILE	999999999999	Judet CARASSEVERIN, UAT Copacele, loc. Copacele nr. 14A, Cod Postal 327100	1/1	687-C2	act notarial	contract de intretinere 2296/29.07.2013	NP ANDRONACHE RENEE LIDIA	Junior
BOBIC	VASILE	999999999999	Judet CARASSEVERIN, UAT Copacele, loc. Copacele, Cod Postal 327100	1/1	687-C2	act notarial	2296/29.07.2013	NP ANDRONACHE RENEE LIDIA	senior si sotia
BOBIC	ANA	999999999999	Judet CARASSEVERIN, UAT Copacele, loc. Copacele, Cod Postal 327100			act notarial	2296/29.07.2013	NP ANDRONACHE RENEE LIDIA	
BOGLEA	ILEANA ANISOARA	999999999999	Judet CARASSEVERIN, UAT Copacele, loc. Copacele, Cod Postal 327100			act notarial	2296/29.07.2013	NP ANDRONACHE RENEE LIDIA	

3. SARCINI / DEZMEMBRĂMINTE

Titular		Data nașterii / CUI	Domiciliu / Sediul	Tipul sarcinii sau al dezmembrămintelor dreptului de proprietate	Cota parte	Identif. entitate asociată	Act juridic		Valoare ipotecă	Tip moneda
Nume / Denumire	Inițiala tatălui						Prenume	Tip act		
BOBIC	VASILE	999999999999	Judet CARASSEVERIN, UAT Copacele, loc. Copacele, Cod Postal 327100	UZUFUNCT VIAGER	1/1	687 687-C1 687-C2	act notarial	contract de intretinere nr.2296/29/07/2013	NP ANDRONACHE RENEE LIDIA	
BOBIC	ANA	999999999999	Judet CARASSEVERIN, UAT Copacele, loc. Copacele, Cod Postal 327100	UZUFUNCT VIAGER	1/1	687 687-C1 687-C2	act notarial	contract de intretinere nr.2296/29/07/2013	NP ANDRONACHE RENEE LIDIA	
BOBIC	VASILE	999999999999	Judet CARASSEVERIN, UAT Copacele, loc. Copacele, Cod Postal 327100	IPOTECA LEGALA	1/1	687 687-C1 687-C2	act notarial	contract de intretinere nr.2296/29/07/2013	NP ANDRONACHE RENEE LIDIA	
BOBIC	ANA	999999999999	Judet CARASSEVERIN, UAT Copacele, loc. Copacele, Cod Postal 327100	IPOTECA LEGALA	1/1	687 687-C1 687-C2	act notarial	contract de intretinere nr.2296/29/07/2013	NP ANDRONACHE RENEE LIDIA	

4. NOTĂRI, PROCESE, INTERDICȚII

Tipul notării	Tip act	Nr. act / data	Emitent	Identificator entitate asociată	Imobil împrejmuit / neimprejmuit	Imobil contestat / necontestat	Alte observații
Se noteaza interdicția de instrainare și grevare în favoarea lui	act notarial	2296/29.07.2013	NP ANDRONACHE RENEE LIDIA	687 C1 C2	neimprejmuit		

5. OBSERVAȚII

Spre publicare

Pagina nr. 89

Inregistrare sistematica UAT Copacele

Sectiunii Cadastrul nr. 5

Anul / luna / ziua / anul 2025

2025



REGISTRUL CADASTRAL AL IMOBILELOR

ANEXA NR. 2

UAT Copacele
Zonă cooperativizată (Co)

Sector cadastral nr. 5

1. DESCRIEREA IMOBILULUI

DATE TEREN						DATE CONSTRUCȚII										
Identificator teren	Adresa imobil	Nr. cadastral	Nr. CF	Suprafața măsurată (I/E)	Intravilan (I/E)	Nr. top	Nr. tarla	Nr. parcelă	Categorie folosință	Suprafața parcelă	Identif. construcție	Cod grupă destinație	Suprafața construită	Nr. niveluri	Nr. CF	Constr. cu acte (DA/N)
688	Judet CARASSEVERIN, UAT Copacele, loc. Zorile nr. 14, Cod Postal 327103	31291	547 Zgrbesti (IE 31291)	1560	I	Parte Top 1070/b/5	-	-	CC	661	C1	CL	93	1	547 Zgrbesti 547 Zgrbesti	DA
					E	Parte Top 1070/b/5	-	-	A	899	C2	CA	64	1		DA

2. PROPRIETATEA / POSESIA

Titularul dreptului / posesiei			Data nașterii / CUI	Domiciliu / Sediu	Cota parte	Identif. entitate asociată	Cotă parte teren UI	Mod de dobândire	Act juridic			Observații privitoare la proprietar
Nume / Denumire	Inițială / tatăl	Prenume							Tip act	Nr. act / data	Emitent	
POPOVICI		ION	28.05.1976	Judet CARASSEVERIN, UAT Copacele, loc. Zorile nr. 51, Cod Postal 327103	688			act notarial	1104/15.09.2020	Schintzeie Mariana	necesarorit	
TABLA		LINCA	9999999999	Judet CARASSEVERIN, UAT Copacele, loc. Zorile, Cod Postal 327103	688		Convenție	act notarial	-/01.01.1909	-		
TABLA		LINCA	9999999999	Judet CARASSEVERIN, UAT Copacele, loc. Zorile, Cod Postal 327103	688		Convenție	act notarial	11/11/2.02.1910	NOTARIATUL DE STAT	necesarorit	
POPOVICI		ION	28.05.1976	Judet CARASSEVERIN, UAT Copacele, loc. Zorile nr. 51, Cod Postal 327103	688-C1		Lege	act normativ	7/13.03.1996	PARLAMENTUL ROMÂNIEI	necesarorit	
POPOVICI		ION	28.05.1976	Judet CARASSEVERIN, UAT Copacele, loc. Zorile nr. 51, Cod Postal 327103	688-C2		Lege	act normativ	7/13.03.1996	PARLAMENTUL ROMÂNIEI	necesarorit	

3. SARCINI / DEZMEMBRĂMINTE

Titular		Data nașterii / CUI	Domiciliu / Sediu	Tipul sarcinii sau al dezmembrămintelor dreptului de proprietate	Cotă parte	Identif. entitate asociată	Act juridic			Valoare ipotecă	Tip monedă
Nume / Denumire	Inițială / tatăl						Prenume	Tip act	Nr. act / data		
4. NOTĂRI, PROCESE, INTERDICȚII											
5. OBSERVAȚII											

Tipul notării	Tip act	Nr. act / data	Emitent	Identificator entitate asociată	Imobil împrejmuit / neîmprejmuit	Imobil contestat / necontestat	Alte observații
Se transmite posesia faptica asupra imobilelor de sub A1, A1.1 si A1.2 prin Contractul de vanzare autentificat sub nr. 1104/15.09.2020, ca bun propriu, in favoarea :	act notarial	1104/15.09.2020	Schintzeie Mariana	688	împrejmuit		

Spre publicare



REGISTRUL CADASTRAL AL IMOBILELOR

ANEXA NR. 2

UAT Copacele

Zona necooperativizata (NCo)

Sector cadastral nr. 5

1. DESCRIEREA IMOBILULUI

DATE TEREN					DATE CONSTRUCȚII											
Identificator teren	Adresa imobil	Nr. cadastral	Nr. CF	Suprafața măsurată	Intravilan / extravilan (I/E)	Nr. top	Nr. tarla	Nr. parcelei	Categorie folosință	Suprafața parcelei	Identif. construcție	Cod grupă destinație	Suprafața construită	Nr. niveluri	Nr. CF	Constr. cu acte (DA/N)
689	Judet CARASSEVERIN, UAT Copacele, loc. Zorile nr. 15, Cod Postal 327103		574 Zibesti	4881	I	Parte Top 1070/a	-	-	CC	912	C1	CL	100	1	574 Zibesti	DA
						Parte Top 1070/a	-	-	F	635						
						Parte Top 1070/a	-	-	F	3334						

2. PROPRIETATEA / POSESIA

Titularul dreptului / posesiei		Data nașterii / CUI	Domiciliu / Sediu	Cota parte	Identif. entitate asociată	Cota parte teren UI	Mod de dobândire	Act juridic			Observații privitoare la proprietar
Nume / Denumire	Inițiala							Tip act	Nr. act / data	Emitent	
HOLIDINAC		FEDOR 999	Judet CARASSEVERIN, UAT Copacele, loc. Zorile, Cod Postal 327103	1/1	689		Convenție	act notarial	-/31.01.1925	NOTARIATUL DE STAT	
SCHERA		MIHAI	Judet CARASSEVERIN, UAT Copacele, loc. Zorile nr. 15, Cod Postal 327103	1/1	689			act normativ	7/13.03.1996	PARLAMENTUL ROMANIEI	
SCHERA		MIHAI	Judet CARASSEVERIN, UAT Copacele, loc. Zorile nr. 15, Cod Postal 327103	1/1	689-C1		Lege	act normativ	7/13.03.1996	PARLAMENTUL ROMANIEI	

3. SARCINI / DEZMEMBRĂMINTE


Nume / Denumire	Inițiala	Prenume	Data nașterii / CUI	Domiciliu / Sediu	Tipul sarcinii sau al dezmembrămintelor dreptului de proprietate	Cota parte	Identif. entitate asociată	Act juridic			Valoare ipotecă	Tip monevă
								Tip act	Nr. act / data	Emitent		

4. NOTĂRI, PROCESE, INTERDICȚII

Tipul notării	Tip act	Nr. act / data	Emitent	Identificator entitate asociată	Imobil împrejmuit / neimprejmuit	Imobil contestat / necontestat	Alte observații
Se noteaza posesia faptica in favoarea lui	act normativ	7/13.03.1996	PARLAMENTUL ROMANIEI	689	neimprejmuit		

5. OBSERVAȚII

Spre publicare



REGISTRUL CADASTRAL AL IMOBILELOR

ANEXA NR. 2

UAT Copacele

Zona necooperativizata (NCo)

Sector cadastral nr. 5

1. DESCRIEREA IMOBILULUI

DATE TEREN				DATE CONSTRUCȚII												
Identificator teren	Adresa imobil	Nr. cadastral	Nr. CF	Suprafața măsurată	Intravilan / extravilan (I/E)	Nr. top	Nr. tarla	Nr. parcele	Categorie folosință	Suprafața parcelă	Identif. construcție	Cod grupă destinație	Suprafața construită	Nr. niveluri	Nr. CF	Constr. cu acte (DA/N)
690	Judet CARASSEVERIN, UAT Copacele, loc. Zorile nr. 16A, Cod Postal 327103		574 Zgrbesti	5027	I	Parte Top 1070/a	-	-	CC	659	C1	CL	216	1		DA
					I	Parte Top 1070/a	-	-	F	1021					574 Zgrbesti	
					E	Parte Top 1070/a	-	-	F	3347						

2. PROPRIETATEA / POSESIA

Titularul dreptului / posesiei		Data nașterii / CUI	Domiciliu / Sediu	Cota parte	Identif. entitate asociată	Cota parte teren UI	Mod de dobândire	Act juridic		Observații privitoare la proprietar
Nume / Denumire	Inițiala lațâu							Tip act	Nr. act / data	
BONCALO		03.07.1962	Judet CARASSEVERIN, UAT Caransebes, loc. Caransebes, str Spitalului nr 18, Cod Postal 325400	1/1	690			act normativ	7/13.03.1996	PARLAMENTUL ROMANIEI
BONCALO		03.07.1962	Judet CARASSEVERIN, UAT Caransebes, loc. Caransebes, str Spitalului nr 18, Cod Postal 325400	1/1	690-C1		Lege	act normativ	7/13.03.1996	PARLAMENTUL ROMANIEI

3. SARCINI / DEZMEMBRĂMINTE

Nume / Denumire	Titular		Data nașterii / CUI	Domiciliu / Sediu	Tipul sarcinii sau al dezmembrămintelor dreptului de proprietate	Cota parte	Identif. entitate asociată	Act juridic		Valoare ipotecă	Tip moneda
	Inițiala lațâu	Prenume						Tip act	Nr. act / data		

4. NOTĂRI, PROCESE, INTERDICȚII

Tipul notării	Tip act	Nr. act / data	Emitent	Identificator entitate asociată	Imobil împrejmuit / neîmprejmuit	Imobil contestat / necontestat	Alte observații
Se noteaza posesia taptica in favoarea lui	act normativ	7/13.03.1996	PARLAMENTUL ROMANIEI	690	neîmprejmuit		

5. OBSERVAȚII

Spre publicare



Pagina nr. 92
Inregistrare sistemática UAT Copacele
Sectorul Cadastral nr. 5
Anul realizării: 2025

REGISTRUL CADASTRAL AL IMOBILELOR

ANEXA NR. 2

UAT Copacele

Zona necooperativizata (NCo)

Sector cadastral nr. 5

1. DESCRIEREA IMOBILULUI

DATE TEREN										DATE CONSTRUCȚII						
Identificator teren	Adresa imobil	Nr. cadastral	Nr. CF	Suprafața măsurată	Intravilan / extravilan (I/E)	Nr. top	Nr. tarla	Nr. parcele	Categorie folosință	Suprafața parcelă	Identif. construcție	Cod grupă destinație	Suprafața construită	Nr. niveluri	Nr. CF	Constr. cu acte (DA/N)
691	Judet CARASSEVERIN, UAT Copacele, loc. Zorile nr. 19, Cod Postal 327103		1027 Zgrbesti, 199	5234	I	Parte Top 1071; Parte Top 1073/a	-	-	CC	308	C1	CL	96	1	1027 Zgrbesti, 199 Zgrbesti	DA
					I	Parte Top 1071; Parte Top 1073/a	-	-	F	561						
					E	Parte Top 1071; Parte Top 1073/a	-	-	F	4365						

2. PROPRIETATEA / POSESIA

Titularul dreptului / posesiei		Data nașterii / CUI	Domiciliu / Sediu	Cota parte	Identif. entitate asociată	Cota parte teren UI	Mod de dobândire	Tip act	Nr. act / data	Emitent	Observații privilegiate la proprietar
VORON	MIHAELA	03.09.1971	Judet TIMIS, UAT Timisoara, loc. Timisoara, str. Cosmonautilor nr 2, Cod Postal 300013, ap. 20	1/1	691			act normativ	7/13.03.1996	PARLAMENTUL ROMANIEI	
VORON	MIHAELA	03.09.1971	Judet TIMIS, UAT Timisoara, loc. Timisoara, str. Cosmonautilor nr 2, Cod Postal 300013, ap. 20	1/1	691-C1		Lege	act normativ	7/13.03.1996	PARLAMENTUL ROMANIEI	

3. SARCINI / DEZMEMBRĂMINȚE

Titular		Data nașterii / CUI	Domiciliu / Sediu	Tipul sarcinii sau al dezmembrămintelor dreptului de proprietate	Cota parte	Identif. entitate asociată	Tip act	Act juridic	Valoare ipotecă	Tip monedă
Nume / Denumire	Prezume									
Inițial a tatălui										

4. NOTĂRI, PROCESE, INTERDICȚII

Tipul notării	Tip act	Nr. act / data	Emitent	Identificator entitate asociată	Imobil împrejmuit / neimprejmuit	Imobil contestat / necontestat	Alte observații
Se noteaza posesia taptica in favoarea lui	act normativ	7/13.03.1996	PARLAMENTUL ROMANIEI	691	neimprejmuit		

5. OBSERVAȚII

Spre publicare

Pagina nr. 93

Inregistrare sistematică UAT Copacele



REGISTRUL CADASTRAL AL IMOBILELOR

ANEXA NR. 2

UAT Copacele
Zona necooperativizata (NCo)
1. DESCRIEREA IMOBILULUI

Sector cadastral nr. 5

				DATE TEREN				DATE CONSTRUCȚII								
Identificator teren	Adresa imobil	Nr. cadastral	Nr. CF	Suprafața măsurată în teren (I/E)	Intravilan / extravilan (I/E)	Nr. top	Nr. tarla	Nr. parcele	Categorie folosință	Suprafața parcelă	Identif. construcție	Cod grupă destinație	Suprafața construită	Nr. niveluri	Nr. CF Zgrăbiștii	Constr. cu acte (DA/N)
692	Judet CARASSEVERIN, UAT Copacele, loc. Zorlie, Cod Postal 327103		724 Zgrăbiștii 1916	6377	I	Parte Top 457/23/474;T op 1073/b	-	-	CC	640	C1	CL	59	1	724 Zgrăbiștii 1916	DA
					I	Parte Top 457/23/474;T op 1073/b	-	-	A	524						
					E	Parte Top 457/23/474;T op 1073/b	-	-	F	5213						

2. PROPRIETATEA / POSESIA

Titularul dreptului / posesiei		Data nașterii / CUI	Domiciliu / Sediu	Cota parte	Identif. entitate asociată	Cota parte teren UI	Mod de dobândire	Tip act	Act juridic	Emitent	Observații privilegiate la proprietar
Nume / Denumire	Inițiala / Prenume								Nr. act / data		
BURIAC	IOAN	22.05.1973	Judet TIMIS, UAT Gavojdia, loc. Gavojdia nr. 89, Cod Postal 307183	1/1	692			act normativ	7/13.03.1996	PARLAMENTUL ROMANIEI	
BURIAC	IOAN	22.05.1973	Judet TIMIS, UAT Gavojdia, loc. Gavojdia nr. 89, Cod Postal 307183	1/1	692-C1		Lege	act normativ	7/13.03.1996	PARLAMENTUL ROMANIEI	

3. SARCINI / DEZMEMBRĂMINTE

Titular		Data nașterii / CUI	Domiciliu / Sediu	Tipul sarcinii sau al dezmembrămintelor dreptului de proprietate	Identif. entitate asociată	Cota parte	Identif. entitate asociată	Tip act	Act juridic	Emitent	Valoarea ipotecă	Tip monedă
Nume / Denumire	Inițiala / Prenume								Nr. act / data			

4. NOTĂRI, PROCESE, INTERDICȚII

Tipul notării	Tip act	Nr. act / data	Emitent	Identificator entitate asociată	Imobil împrejmuit / neîmprejmuit	Imobil contestat / necontestat	Alte observații
Se noteaza posesia faptica in favoarea lui	act normativ	7/13.03.1996	PARLAMENTUL ROMANIEI	692	neîmprejmuit		

5. OBSERVAȚII

Spre publicare



REGISTRUL CADASTRAL AL IMOBILELOR

ANEXA NR. 2

UAT Copacele
Zona necooperativizata (NCo)
1. DESCRIEREA IMOBILULUI

Sector cadastral nr. 5

				DATE TEREN				DATE CONSTRUCȚII								
Identificator teren	Adresa imobil	Nr. cadastral	Nr. CF	Suprafață măsurată	Intravilan / extravilan (I/E)	Nr. top	Nr. tarla	Nr. parcele	Categorie folosință	Suprafață parcelă	Identif. construcție	Cod grupă destinație	Suprafață construită	Nr. niveluri	Nr. CF	Constr. cu acte (DAN/U)
693	Judet CARASSEVERIN, UAT Copacele, loc. Zorile, Cod Postal 327103		724 Zgrbesti	11459	I	Parte Top 457/23/474	-	-	CC	627	C1	CL	47	1	724 Zgrbesti	DA
						Parte Top 457/23/474	-	-	F	1025						
						Parte Top 457/23/474	-	-	F	9807						

2. PROPRIETATEA / POSESIA

Titularul dreptului / posesiei		Data nașterii / CUI	Domiciliu / Sediu	Cota parte	Identif. entitate asociată	Cota parte teren UI	Mod de dobândire	Act juridic			Observații privitoare la proprietar
Nume / Denumire	Inițială / Prenume							Tip act	Nr. act / data	Emitent	
BURIAC	ANA	26.04.1951	Judet CARASSEVERIN, UAT Caransebes, loc. Caransebes, al Liliacului, Cod Postal 325400, bloc 4, ap. 6	1/1	693			act normativ	7/13.03.1996	PARLAMENTUL ROMANIEI	
BURIAC	ANA	26.04.1951	Judet CARASSEVERIN, UAT Caransebes, loc. Caransebes, al Liliacului, Cod Postal 325400, bloc 4, ap. 6	1/1	693-C1		Lege	act normativ	7/13.03.1996	PARLAMENTUL ROMANIEI	

3. SARCINI / DEZMEMBRĂMINTE


Titular		Data nașterii / CUI	Domiciliu / Sediu	Tipul sarcinii sau al dezmembrămintelor dreptului de proprietate	Cota parte	Identif. entitate asociată	Act juridic			Valoare ipotecă	Tip moneda	
Nume / Denumire	Inițială / Prenume						Tip act	Nr. act / data	Emitent			

4. NOTĂRI, PROCESE, INTERDICȚII

Tipul notării	Tip act	Nr. act / data	Emitent	Identificator entitate asociată	Imobil împrejmuit / neîmprejmuit	Imobil contestat / necontestat	Alte observații
Se notează posesia faptică în favoarea lui	act normativ	7/13.03.1996	PARLAMENTUL ROMANIEI	693	neîmprejmuit		

5. OBSERVAȚII

Spre publicare



REGISTRUL CADASTRAL AL IMOBILELOR

ANEXA NR. 2

UAT Copacele
Zona necooperativizata (NCo)

Sector cadastral nr. 5

1. DESCRIEREA IMOBILULUI

DATE TEREN										DATE CONSTRUCȚII						
Identificator teren	Adresa imobil	Nr. cadastral	Nr. CF	Suprafața măsurată	Intravilan / extravilan (I/E)	Nr. top	Nr. tarla	Nr. parcelă	Categorie folosință	Suprafața parcelă	Identific. construcție	Cod grupă destinație	Suprafața construită	Nr. niveluri	Nr. CF	Constr. cu acte (DA/N)
694	judet CARASSEVERIN, UAT Copacele, Cod postal 327103		669 Zgribesti	5067	E	Parte Top 45723/473	-	-	A	5067						

2. PROPRIETATEA / POSESIA

Titularul dreptului / posesiei		Data nașterii / CUI	Domiciliu / Sediu	Cota parte	Identif. entitate asociată	Cota parte teren UI	Mod de dobândire	Act juridic		Observații privitoare la proprietar	
Nume / Denumire	Inițiala							Tip act	Nr. act / data		Emitent
FILLES		11.10.1950	judet CARASSEVERIN, UAT Restia, loc. Restia, al Narcisei nr 1, Cod Postal 320011, ap. 4	1/1	694		Sucesiune	act notarial	98/06.06.2014	SIMESCU GHEORGHE	

3. SARCINI / DEZMEMBRĂMINTE

Titular		Data nașterii / CUI	Domiciliu / Sediu	Tipul sarcinii sau al dezmembrămintelor dreptului de proprietate	Cota parte	Identif. entitate asociată	Act juridic		Valoare ipotecă	Tip monedă
Nume / Denumire	Inițiala						Tip act	Nr. act / data		

4. NOTĂRI, PROCESE, INTERDICȚII

Tipul notării	Tip act	Nr. act / data	Emitent	Identificator entitate asociată	Imobil împrejmuit / neimprejmuit	Imobil contestat / necontestat	Alte observații
					neimprejmuit		

5. OBSERVAȚII

--

Spre publicare

Pagina nr. 96

Inregistrare sistematica UAT Copacele

Sectorul Cadastral nr. 5

Anul realizării: 2025



REGISTRUL CADASTRAL AL IMOBILELOR

ANEXA NR. 2

UAT Copacele

Zona necooperativizata (Nco)

Sector cadastral nr. 5

1. DESCRIEREA IMOBILULUI

DATE TEREN						DATE CONSTRUCȚII										
Identificator teren	Adresa imobil	Nr. cadastral	Nr. CF	Suprafața măsurată	Intravilan / extravilan (I/E)	Nr. top	Nr. tarla	Nr. parcele	Categorie folosință	Suprafața a parcelei	Identif. construcție	Cod grupă destinație	Suprafața construită	Nr. niveluri	Nr. CF	Constr. cu acte (DAN U)
695	Judet CARASSEVERIN, UAT Copacele, Cod postal 327103		726 Zgnbesti	5818	E	Parte Top 457/23/472	-	-	A	5818						

2. PROPRIETATEA / POSESIA

Titularul dreptului / posesiei		Data nașterii / CUI	Domiciliu / Sediu	Cota parte	Identif. entitate asociată	Cotă parte teren UI	Mod de dobândire	Tip act	Nr. act / data	Emitent	Observații privitoare la proprietar
Nume / Denumire	Inițial a tatăului	Prenume									
PAROHIA ORTODOXA ZORILE			Judet CARASSEVERIN, UAT Copacele, loc. Zorile nr. 110, Cod Postal 327103	1/1	695			act normativ	7/13.03.1996	PARLAMENTUL ROMANIEI	

3. SARCINI / DEZMEMBRĂMINTE

Titular		Data nașterii / CUI	Domiciliu / Sediu	Tipul sarcinii sau al dezmembrămintelor dreptului de proprietate	Cotă parte	Identif. entitate asociată	Act juridic	Valoare ipotecă	Tip monedă
Nume / Denumire	Inițial a tatăului	Prenume					Tip act	Nr. act / data	Emitent
4. NOTĂRI, PROCESE, INTERDICȚII									
Tipul notării	Tip act	Nr. act / data	Emitent	Identificator entitate asociată	Imobil împrejmuit / neimprejmuit	Imobil contestat / necontestat	Alte observații		
Se notează posesia faptică în favoarea lui	act normativ	7/13.03.1996	PARLAMENTUL ROMANIEI	695	neimprejmuit				
5. OBSERVAȚII									

Spre publicare

Pagina nr. 97

Inregistrare sistematică UAT Copacele

Sectorul Cadastral nr. 5

Anul realizării: 2025



REGISTRUL CADASTRAL AL IMOBILELOR

ANEXA NR. 2

UAT Copacele

Zona necooperativizata (NCo)

Sector cadastral nr. 5

1. DESCRIEREA IMOBILULUI

DATE TEREN				DATE CONSTRUCȚII												
Identificator teren	Adresa imobil	Nr. cadastral	Nr. CF	Suprafața măsurată	Intravilan / extravilan (I/E)	Nr. top	Nr. tarla	Nr. parcei	Categorie folosință	Suprafața parcelă	Identif. construcție	Cod grupă destinație	Suprafața construită	Nr. niveluri	Nr. CF	Constr. cu acte (DA/N)
696	Judet CARASSEVERIN, UAT Copacele, loc. Zorile nr. 68, Cod Postal 327103		726 Zgrbesti	5265	I	Parte Top 457/23/472	-	-	CC	710	C-1	CL	74	1	726 Zgrbesti	DA
						Parte Top 457/23/472	-	-	A	4555						

2. PROPRIETATEA / POSESIA

Titularul dreptului / posesiei				Data nașterii / CUI	Domiciliu / Sediu	Cota parte	Identif. entitate asociată	Cotă parte teren UI	Mod de dobândire	Act juridic			Observații privitoare la proprietar
Nume / Denumire	Inițiala tatălui	Prenume	Tip act							Nr. act / data	Emitent		
ROMILA-BIHUNETI		ROMILA-RAIMOND		27.09.1976	Judet CARASSEVERIN, UAT Caransebes, loc. Caransebes, str Ardealului nr 109, Cod Postal 325400, bloc 1, ap. 6	1/1	696			act normativ	7/13.03.1996	PARLAMENTUL ROMANIEI	
ROMILA-BIHUNETI		CRISTINA		05.06.1985	Judet CARASSEVERIN, UAT Caransebes, loc. Caransebes, str Ardealului nr 109, Cod Postal 325400, bloc 1, ap. 6					act normativ	7/13.03.1996	PARLAMENTUL ROMANIEI	
ROMILA-BIHUNETI		ROMILA-RAIMOND		27.09.1976	Judet CARASSEVERIN, UAT Caransebes, loc. Caransebes, str Ardealului nr 109, Cod Postal 325400, bloc 1, ap. 6	1/1	696-C1		Lege	act normativ	7/13.03.1996	PARLAMENTUL ROMANIEI	
ROMILA-BIHUNETI		CRISTINA		05.06.1985	Judet CARASSEVERIN, UAT Caransebes, loc. Caransebes, str Ardealului nr 109, Cod Postal 325400, bloc 1, ap. 6				Lege	act normativ	7/13.03.1996	PARLAMENTUL ROMANIEI	

3. SARCINI / DEZMEMBRĂMINTE

Titular		Data nașterii / CUI	Domiciliu / Sediu	Tipul sarcinii sau al dezmembrămintelor dreptului de proprietate	Cotă parte	Identif. entitate asociată	Act juridic			Valoare ipotecă	Tip monedă	
Nume / Denumire	Inițiala tatălui						Prenume	Tip act	Nr. act / data			Emitent

4. NOTĂRI, PROCESE, INTERDICȚII

Tipul notării	Tip act	Nr. act / data	Emitent	Identificator entitate asociată	Imobil împrejmuit / neîmprejmuit	Imobil contestat / necontestat	Alte observații
Se noteaza posesia faptica in favoarea lui	act normativ	7/13.03.1996	PARLAMENTUL ROMANIEI	696	neîmprejmuit		

5. OBSERVAȚII

Spre publicare

Pagina nr. 98 din 102
ACTE NOTARIALE
CERTIFICAT DE AUTORIZARE
de activitate profesională
nr. 0297/RO-TIME
inregistrare sistematica UAT Copacele
Secțiunea Cadastral nr. 5
Anul realizării: 2025



REGISTRUL CADASTRAL AL IMOBILELOR

ANEXA NR. 2

UAT Copacele
Zona neocooperativizata (NCo)

Sector cadastral nr. 5

1. DESCRIEREA IMOBILULUI

DATE TEREN						DATE CONSTRUCȚII										
Identificator teren	Adresa imobil	Nr. cadastral	Nr. CF	Suprafața măsurată	Intravilan / extravilan (I/E)	Nr. top	Nr. tarla	Nr. parcelă	Categorie folosință	Suprafața parcelă	Identific. construcție	Cod grupă destinație	Suprafața construită	Nr. niveluri	Nr. CF	Constr. cu acte (DA/N)
697	Judet CARASSEVERIN, UAT Copacele, loc. Zorile nr. 283, Cod Postal 327103	31229	928-Zgribesti (IE 31229)	4120	I	Parte din 1059	-	-	CC	1415	C1	CL	99	2	928-Zgribesti	DA
					I	Parte din 1059	-	-	A	92	C2	CA	67	1	928-Zgribesti	DA
					E	Parte din 1059	-	-	A	2613	C3	CA	76	1	928-Zgribesti	DA

2. PROPRIETATEA / POSESIA

Titularul dreptului / posesiei				Act juridic		Emitent	Observații privitoare la proprietar
Nume / Denumire	Inițială	Prenume	Data nașterii / CUI	Tip act	Nr. act / data		
BONCALO		COSMIN-VASILE	17.12.1983	act notarial	CONTRACT DE RENTA VIAGERA AUT.252/31.01.2024/31.01.2024	Andronache Renee Lidia	necesarorit
BONCALO		COSMIN-VASILE	17.12.1983	act notarial	CONTRACT DE RENTA VIAGERA AUT.252/31.01.2024/31.01.2024	Andronache Renee Lidia	necesarorit
BONCALO		COSMIN-VASILE	17.12.1983	act notarial	CONTRACT DE RENTA VIAGERA AUT.252/31.01.2024/31.01.2024	Andronache Renee Lidia	necesarorit
BONCALO		COSMIN-VASILE	17.12.1983	act normativ			necesarorit



REGISTRUL CADASTRAL AL IMOBILELOR

ANEXA NR. 2

UAT Copacele
Zona necooperativizata (NCo)
1. DESCRIEREA IMOBILULUI

Sector cadastral nr. 5

DATE TEREN											DATE CONSTRUCȚII					
Identificator teren	Adresa imobil	Nr. cadastral	Nr. CF	Suprafața măsurată	Intravilan / extravilan (I/E)	Nr. top	Nr. tarla	Nr. parcelă	Categorie folosință	Suprafața parcelă	Identif. construcție	Cod grupă destinație	Suprafața construită	Nr. niveluri	Nr. CF (DAMNU)	Constr. cu acte
698	Judet CARASSEVERIN, UAT Copacele, Cod postal 327103			429	E		-	-	A	429						

2. PROPRIETATEA / POSESIA

Titularul dreptului / posesiei	Nume / Denumire	Inițiala tatălui	Prenume	Data nașterii / CUI	Domiciliu / Sediul	Cota parte	Identif. entitate asociată	Cotă parte teren UI	Mod de dobândire	Act juridic			Observații privitoare la proprietar
										Tip act	Nr. act / data	Emitent	
COMUNA COPACELE				3227726	Judet CARASSEVERIN, UAT Copacele, loc. Copacele, str Principala nr 122, Cod Postal 327100	1/1	676		Lege	act normativ	7/13.03.1996	PARLAMENTUL ROMÂNIEI	

3. SARCINI / DEZMEMBRĂMINTE

Titular	Nume / Denumire	Inițiala tatălui	Prenume	Data nașterii / CUI	Domiciliu / Sediul	Tipul sarcinii sau al dezmembrămintelor dreptului de proprietate	Cotă parte	Identif. entitate asociată	Act juridic			Valoare ipotecă	Tip monedă	
									Tip act	Nr. act / data	Emitent			

4. NOTĂRI, PROCESE, INTERDICȚII

Tipul notării	Tip act	Nr. act / data	Emitent	Identificator entitate asociată	Imobil împrejmuit / neimprejmuit	Imobil contestat / necontestat	Alte observații
					neimprejmuit		

5. OBSERVAȚII

Spre publicare

Pagina nr. 100

Inregistrare sistematica UAT Copacele

Sectorul Cadastral nr. 5

Anul calendaric: 2025

