

**DATE DESPRE IMOBILUL NR. 6152**

Oficiul de Cadastru și Publicitate Imobiliară CARAS-SEVERIN  
Biroul de Cadastru și Publicitate Imobiliară Resita

**A. Partea I. Descrierea imobilului**

TEREN Extravilan

Adresa: Jud. Caraş-Severin

Nr. Crt	Nr cadastral Nr. topografic	Suprafața* (mp)	Observații / Referințe
A1		1.432	Sector cadastral:20 Teren neimprejmuit;

**B. Partea II. Proprietari și acte**

Inscrieri privitoare la dreptul de proprietate și alte drepturi reale		Referințe
/		
Act Normativ nr. L7, din 13/03/1996 emis de PARLAMENTUL ROMANIEI;		
B1	Inscrierea provizorie, drept de PROPRIETATE, dobandit prin Lege, cota actuala 1/1 1) COMUNA CARASOVA, CIF:3227661	A1

**C. Partea III. SARCINI .**

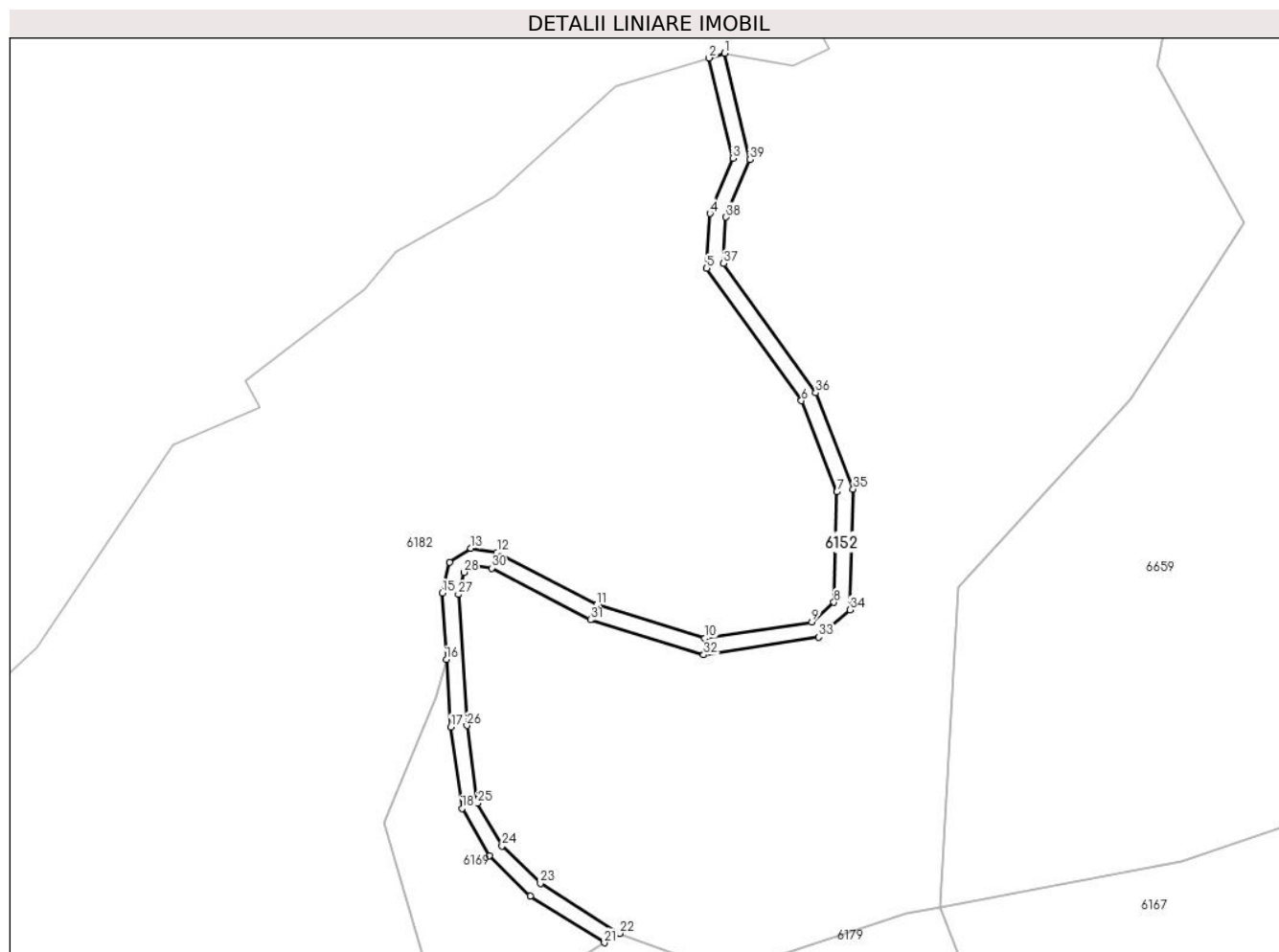
Inscrieri privind dezmembramintele dreptului de proprietate, drepturi reale de garanție și sarcini	Referințe
NU SUNT	

## Anexa Nr. 1 La Partea I

## Teren

Nr cadastral	Suprafața (mp)*	Observații / Referințe
	1.432	

\* Suprafața este determinată în planul de proiecție Stereo 70.



## Date referitoare la teren

Crt	Categorie folosință	Intravilan	Suprafața (mp)	Tarla	Parcelă	Nr. topo	Observații / Referințe
1	drum	NU	1.432	-	-	-	DE- drum de exploatare

## Lungime Segmente

1) Valorile lungimilor segmentelor sunt obținute din proiecție în plan.

Punct început	X / Y	Punct sfârșit	X / Y	Lungime segment (** (m)
1	253.822,219 419.154,489	2	253.818,382 419.153,334	4.007
3	253.824,275 419.128,576	4	253.818,666 419.114,943	14.743
5	253.817,862 419.101,423	6	253.841,25 419.068,746	40.185
7	253.850,022 419.046,245	8	253.849,287 419.018,955	27.3
9	253.843,801 419.014,154	10	253.817,407 419.010,093	26.704

Punct început	X / Y	Punct sfârșit	X / Y	Lungime segment (** (m)
2	253.818,382 419.153,334	3	253.824,275 419.128,576	25.449
4	253.818,666 419.114,943	5	253.817,862 419.101,423	13.544
6	253.841,25 419.068,746	7	253.850,022 419.046,245	24.15
8	253.849,287 419.018,955	9	253.843,801 419.014,154	7.29
10	253.817,407 419.010,093	11	253.790,658 419.018,392	28.007

Punct început	X / Y	Punct sfârșit	X / Y	Lungime segment (** (m)
11	253.790,658 419.018,392	12	253.766,006 419.031,262	27.81
13	253.759,614 419.032,263	14	253.754,354 419.028,884	6.252
15	253.752,5 419.021,265	16	253.753,553 419.004,859	16.44
17	253.754,626 418.988,165	18	253.757,407 418.968,116	20.241
19	253.764,117 418.956,399	20	253.774,274 418.946,468	14.205
21	253.792,57 418.934,949	22	253.796,381 418.937,277	4.465
23	253.776,766 418.949,626	24	253.767,312 418.958,87	13.222
25	253.761,263 418.969,433	26	253.758,608 418.988,569	19.319
27	253.756,53 419.020,912	28	253.757,862 419.026,384	5.631
29	253.760,497 419.028,076	30	253.764,737 419.027,412	4.292
31	253.789,127 419.014,679	32	253.817,104 419.005,999	29.292
33	253.845,559 419.010,377	34	253.853,238 419.017,097	10.204
35	253.854,042 419.046,945	36	253.844,795 419.070,666	25.46
37	253.821,939 419.102,599	38	253.822,619 419.114,038	11.459
39	253.828,465 419.128,248	1	253.822,219 419.154,489	26.974

Punct început	X / Y	Punct sfârșit	X / Y	Lungime segment (** (m)
12	253.766,006 419.031,262	13	253.759,614 419.032,263	6.47
14	253.754,354 419.028,884	15	253.752,5 419.021,265	7.841
16	253.753,553 419.004,859	17	253.754,626 418.988,165	16.728
18	253.757,407 418.968,116	19	253.764,117 418.956,399	13.503
20	253.774,274 418.946,468	21	253.792,57 418.934,949	21.62
22	253.796,381 418.937,277	23	253.776,766 418.949,626	23.179
24	253.767,312 418.958,87	25	253.761,263 418.969,433	12.172
26	253.758,608 418.988,569	27	253.756,53 419.020,912	32.41
28	253.757,862 419.026,384	29	253.760,497 419.028,076	3.131
30	253.764,737 419.027,412	31	253.789,127 419.014,679	27.514
32	253.817,104 419.005,999	33	253.845,559 419.010,377	28.791
34	253.853,238 419.017,097	35	253.854,042 419.046,945	29.858
36	253.844,795 419.070,666	37	253.821,939 419.102,599	39.27
38	253.822,619 419.114,038	39	253.828,465 419.128,248	15.365

\*\* Lungimile segmentelor sunt determinate în planul de proiecție Stereo 70 și sunt rotunjite la 1 milimetru.

\*\*\* Distanța dintre puncte este formată din segmente cumulate ce sunt mai mici decât valoarea 1 milimetru.



**DATE DESPRE IMOBILUL NR. 6169**

Oficiul de Cadastru și Publicitate Imobiliară CARAS-SEVERIN  
Biroul de Cadastru și Publicitate Imobiliară Resita

**A. Partea I. Descrierea imobilului**

TEREN Extravilan

Nr. CF vechi:536 Nermed

Nr. topografic:987

Adresa: Jud. Caraş-Severin

Nr. Crt	Nr cadastral Nr. topografic	Suprafaţa* (mp)	Observații / Referințe
A1	34048	1.797	Sector cadastral:20 Teren neimprejmuit;

**B. Partea II. Proprietari și acte**

Inscrieri privitoare la dreptul de proprietate și alte drepturi reale		Referințe
<b>3153 / 04/04/1912</b>		
Act Notarial nr. FN, din 01/01/1912 emis de -;		
B1	Intabulare, drept de PROPRIETATE, asupra 1306 mp, dobandit prin Conventie, cota actuala 1/2 1) POPESCU SIMON	A1
<b>205 / 11/11/1912</b>		
Act Notarial nr. FN, din 01/01/1912 emis de -;		
B2	Intabulare, drept de PROPRIETATE, asupra 1306 mp, dobandit prin Conventie, cota actuala 1/2 1) GERA NICOLAE	A1
/		
Act Normativ nr. L7, din 13/03/1996 emis de PARLAMENTUL ROMANIEI;		
B3	Intabulare, drept de PROPRIETATE, asupra 491 mp, dobandit prin Lege, cota actuala 1/1 1) NEIDENTIFICAT NEIDENTIFICAT	A1

**C. Partea III. SARCINI .**

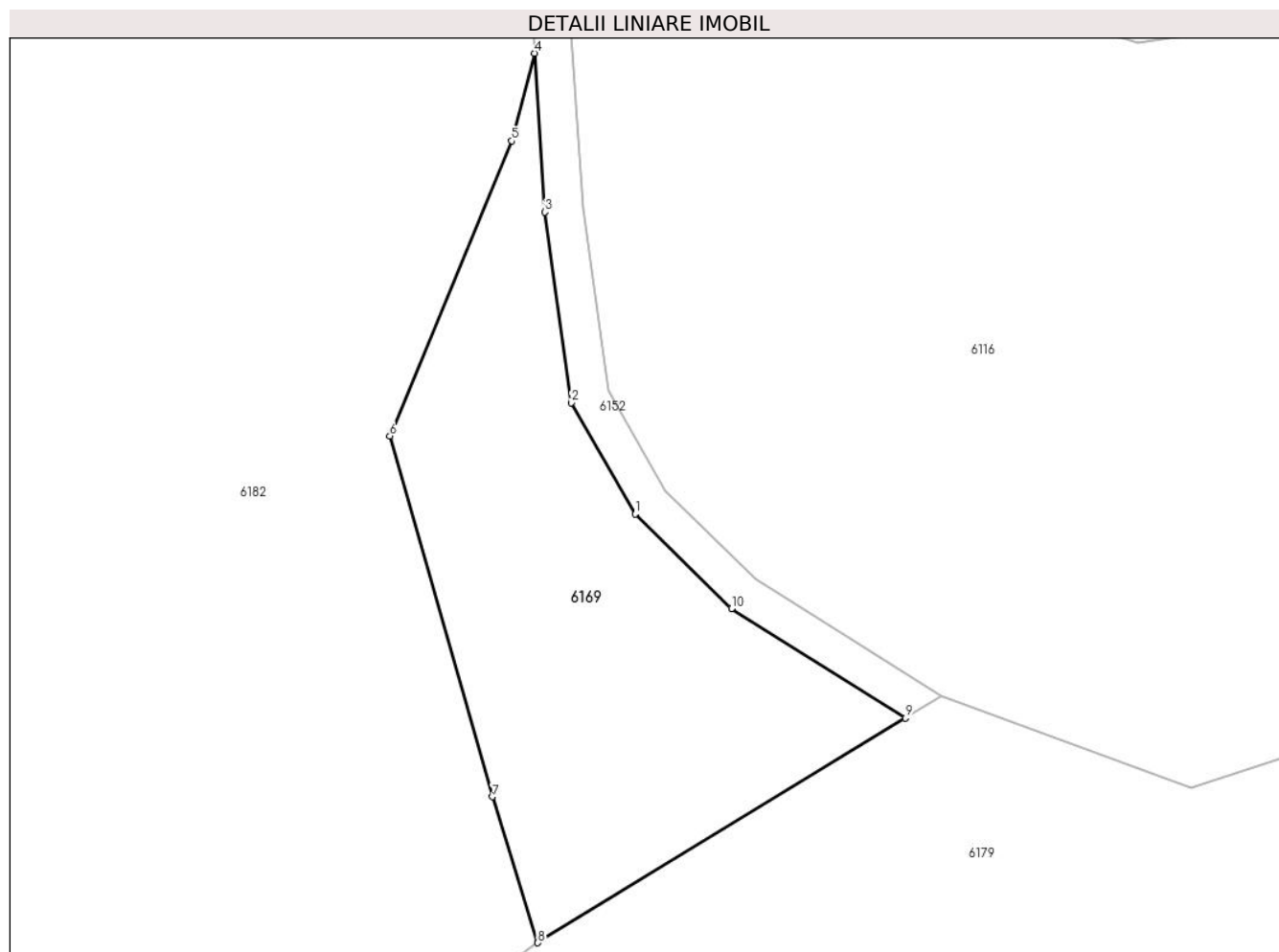
Inscrieri privind dezmembramintele dreptului de proprietate, drepturi reale de garanție și sarcini	Referințe
NU SUNT	

## Anexa Nr. 1 La Partea I

## Teren

Nr cadastral	Suprafața (mp)*	Observații / Referințe
34048	1.797	

\* Suprafața este determinată în planul de proiecție Stereo 70.



## Date referitoare la teren

Crt	Categorie folosință	Intravilan	Suprafața (mp)	Tarla	Parcelă	Nr. topo	Observații / Referințe
1	faneata	NU	1.797	-	-	987	Faneata împadurita. Den. de loc : Zerova, se identifica partial cu nr. top 987 din CF vechi 536 Nermed

## Lungime Segmente

1) Valorile lungimilor segmentelor sunt obținute din proiecție în plan.

Punct început	X / Y	Punct sfârșit	X / Y	Lungime segment (** (m)
1	253.764,117 418.956,399	2	253.757,407 418.968,116	13.503
2	253.757,407 418.968,116	3	253.754,626 418.988,165	20.241
3	253.754,626 418.988,165	4	253.753,553 419.004,859	16.728
4	253.753,553 419.004,859	5	253.751,138 418.995,645	9.525
5	253.751,138 418.995,645	6	253.738,325 418.964,598	33.587

Punct început	X / Y	Punct sfârșit	X / Y	Lungime segment (** (m)
6	253.738,325 418.964,598	7	253.749,106 418.926,664	39.436
7	253.749,106 418.926,664	8	253.753,881 418.911,316	16.074
8	253.753,881 418.911,316	9	253.792,57 418.934,949	45.337
9	253.792,57 418.934,949	10	253.774,274 418.946,468	21.62
10	253.774,274 418.946,468	1	253.764,117 418.956,399	14.205

\*\* Lungimile segmentelor sunt determinate în planul de proiecție Stereo 70 și sunt rotunjite la 1 milimetru.

\*\*\* Distanța dintre puncte este formată din segmente cumulate ce sunt mai mici decât valoarea 1 milimetru.





**DATE DESPRE IMOBILUL NR. 6179**

Oficiul de Cadastru și Publicitate Imobiliară CARAS-SEVERIN  
Biroul de Cadastru și Publicitate Imobiliară Resita

**A. Partea I. Descrierea imobilului**

TEREN Extravilan

Nr. CF vechi:536 Nermed  
Nr. topografic:987

Adresa: Jud. Caraș-Severin

Nr. Crt	Nr cadastral Nr. topografic	Suprafața* (mp)	Observații / Referințe
A1	34048	6.337	Sector cadastral:20 Teren neimprejmuit;

**B. Partea II. Proprietari și acte**

Inscrieri privitoare la dreptul de proprietate și alte drepturi reale		Referințe
<b>3153 / 04/04/1912</b>		
Act Notarial nr. FN, din 01/01/1912 emis de -;		
B1	Intabulare, drept de PROPRIETATE, dobandit prin Conventie, cota actuala 1/2 1) POPESCU SIMON	A1
<b>205 / 11/11/1912</b>		
Act Notarial nr. FN, din 01/01/1912 emis de -;		
B2	Intabulare, drept de PROPRIETATE, dobandit prin Conventie, cota actuala 1/2 1) GERA NICOLAE	A1

**C. Partea III. SARCINI .**

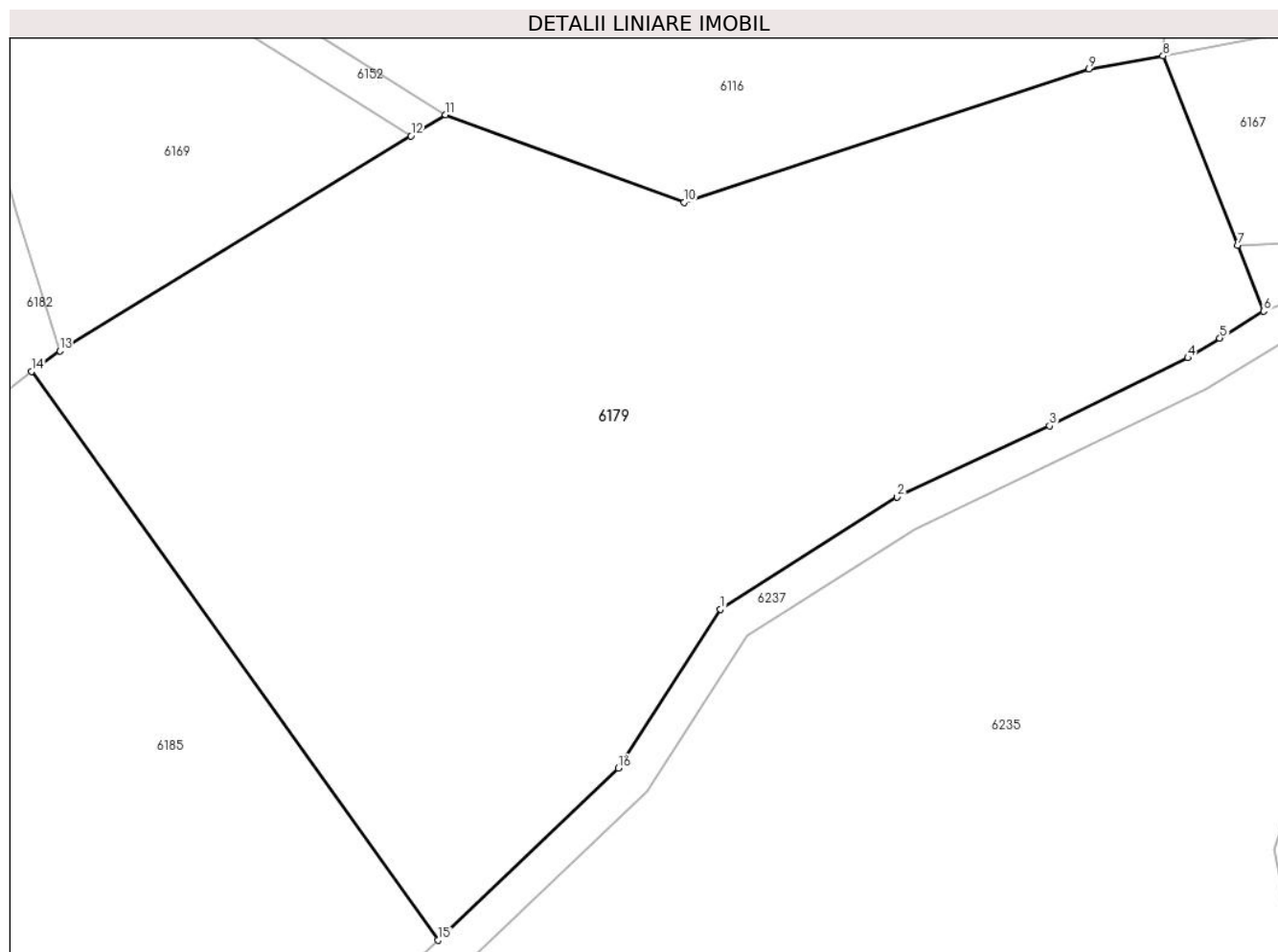
Inscrieri privind dezmembramintele dreptului de proprietate, drepturi reale de garanție și sarcini	Referințe
NU SUNT	

## Anexa Nr. 1 La Partea I

## Teren

Nr cadastral	Suprafața (mp)*	Observații / Referințe
34048	6.337	

\* Suprafața este determinată în planul de proiecție Stereo 70.



## Date referitoare la teren

Crt	Categorie folosință	Intravilan	Suprafața (mp)	Tarla	Parcelă	Nr. topo	Observații / Referințe
1	faneata	NU	6.337	-	-	987	Den. de loc : Zerova, se identifica partial cu nr. top 987 din CF vechi 536 Nermed

## Lungime Segmente

1) Valorile lungimilor segmentelor sunt obținute din proiecție în plan.

Punct început	X / Y	Punct sfârșit	X / Y	Lungime segment (** (m)
1	253.826,649 418.882,874	2	253.846,138 418.895,199	23.059
2	253.846,138 418.895,199	3	253.862,902 418.903,067	18.519
3	253.862,902 418.903,067	4	253.878,151 418.910,53	16.976
4	253.878,151 418.910,53	5	253.881,673 418.912,704	4.139
5	253.881,673 418.912,704	6	253.886,501 418.915,682	5.672

Punct început	X / Y	Punct sfârșit	X / Y	Lungime segment (** (m)
6	253.886,501 418.915,682	7	253.883,634 418.922,937	7.801
7	253.883,634 418.922,937	8	253.875,408 418.943,758	22.387
8	253.875,408 418.943,758	9	253.867,246 418.942,323	8.287
9	253.867,246 418.942,323	10	253.822,638 418.927,661	46.956
10	253.822,638 418.927,661	11	253.796,381 418.937,277	27.962
11	253.796,381 418.937,277	12	253.792,57 418.934,949	4.465
12	253.792,57 418.934,949	13	253.753,881 418.911,316	45.337
13	253.753,881 418.911,316	14	253.750,779 418.909,04	3.847
14	253.750,779 418.909,04	15	253.795,543 418.846,455	76.947
15	253.795,543 418.846,455	16	253.815,421 418.865,36	27.432
16	253.815,421 418.865,36	1	253.826,649 418.882,874	20.804

\*\* Lungimile segmentelor sunt determinate în planul de proiecție Stereo 70 și sunt rotunjite la 1 milimetru.

\*\*\* Distanța dintre puncte este formată din segmente cumulate ce sunt mai mici decât valoarea 1 milimetru.



**DATE DESPRE IMOBILUL NR. 6182**

Oficiul de Cadastru și Publicitate Imobiliară CARAS-SEVERIN  
Biroul de Cadastru și Publicitate Imobiliară Resita

**A. Partea I. Descrierea imobilului**

TEREN Extravilan

Adresa: Jud. Caraș-Severin

Nr. Crt	Nr cadastral Nr. topografic	Suprafața* (mp)	Observații / Referințe
A1		75.610	Sector cadastral:20 Teren neimprijmit;

**B. Partea II. Proprietari și acte**

Inscrieri privitoare la dreptul de proprietate și alte drepturi reale		Referințe
/		
Act Administrativ nr. Decizia nr. 602, din 23/08/1991 emis de PREFECTURA JUDETULUI CARAS-SEVERIN;		
B1	Intabulare, drept de PROPRIETATE, dobandit prin Lege, cota actuala 1/1 1) <b>COMUNA CARASOVA</b> , CIF:3227661, - domeniu privat	A1
B2	Intabulare, drept de ADMINISTRARE, dobandit prin Lege, cota actuala 1/1 1) <b>CONSILIUL LOCAL AL COMUNEI CARASOVA</b> , CIF:999999999999	A1

**C. Partea III. SARCINI .**

Inscrieri privind dezmembramintele dreptului de proprietate, drepturi reale de garanție și sarcini	Referințe
NU SUNT	

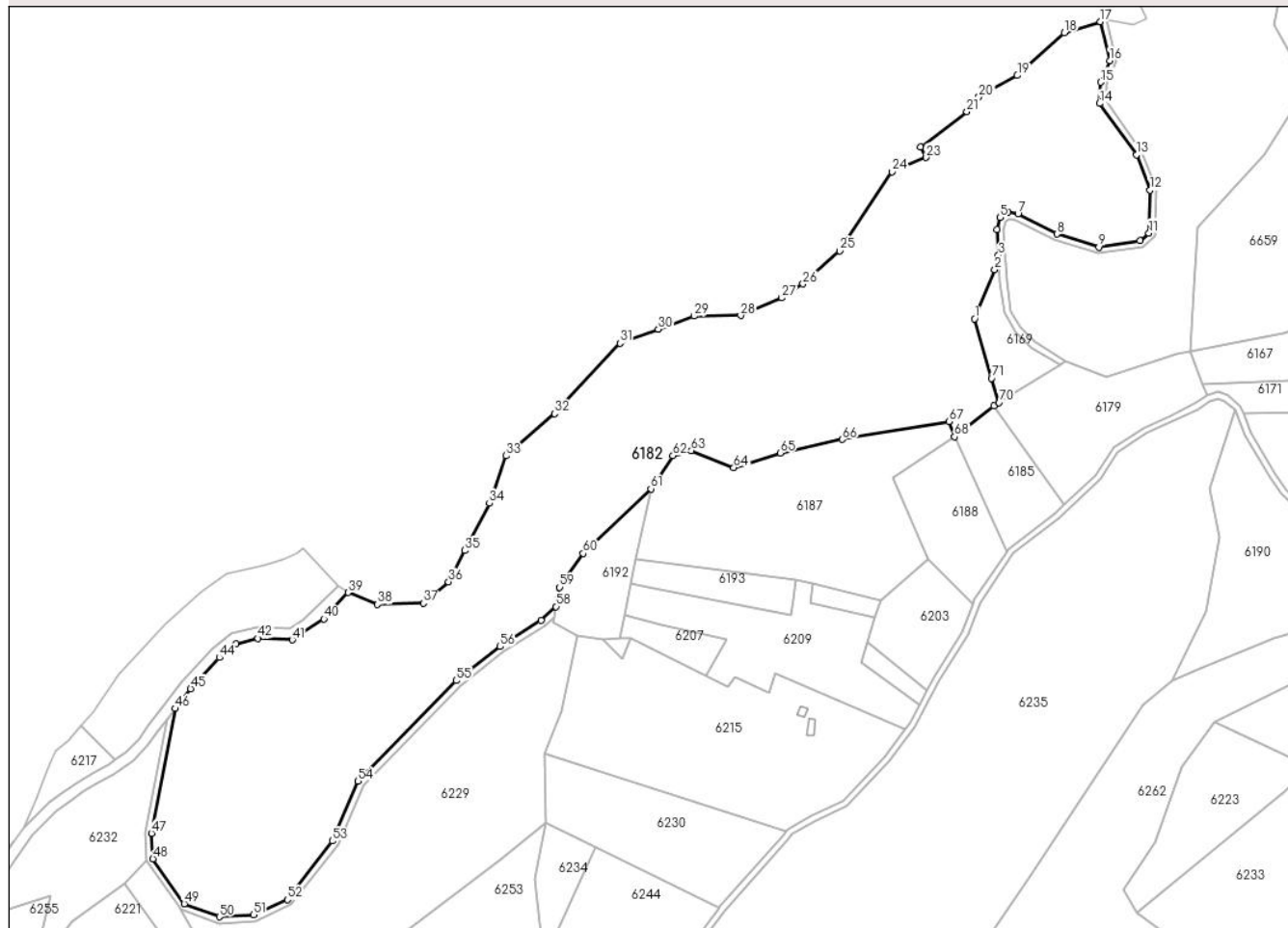
## Anexa Nr. 1 La Partea I

## Teren

Nr cadastral	Suprafața (mp)*	Observații / Referințe
	75.610	

\* Suprafața este determinată în planul de proiecție Stereo 70.

## DETALII LINIARE IMOBIL



## Date referitoare la teren

Crt	Categorie folosință	Intravilan	Suprafața (mp)	Tarla	Parcelă	Nr. topo	Observații / Referințe
1	pasune	NU	75.610	-	374	-	Pasune împadurita.

## Lungime Segmente

1) Valorile lungimilor segmentelor sunt obținute din proiecție în plan.

Punct început	X / Y	Punct sfârșit	X / Y	Lungime segment
1	253.738,325 418.964,598	2	253.751,138 418.995,645	33.587
4	253.752,5 419.021,265	5	253.754,354 419.028,884	7.841
7	253.766,006 419.031,262	8	253.790,658 419.018,392	27.81
10	253.843,801 419.014,154	11	253.849,287 419.018,955	7.29
13	253.841,25 419.068,746	14	253.817,862 419.101,423	40.185
16	253.824,275 419.128,576	17	253.818,382 419.153,334	25.449
2	253.751,138 418.995,645	3	253.753,553 419.004,859	9.525
5	253.754,354 419.028,884	6	253.759,614 419.032,263	6.252
8	253.790,658 419.018,392	9	253.817,407 419.010,093	28.007
11	253.849,287 419.018,955	12	253.850,022 419.046,245	27.3
14	253.817,862 419.101,423	15	253.818,666 419.114,943	13.544
17	253.818,382 419.153,334	18	253.795,495 419.146,448	23.9
3	253.753,553 419.004,859	4	253.752,5 419.021,265	16.44
6	253.759,614 419.032,263	7	253.766,006 419.031,262	6.47
9	253.817,407 419.010,093	10	253.843,801 419.014,154	26.704
12	253.850,022 419.046,245	13	253.841,25 419.068,746	24.15
15	253.818,666 419.114,943	16	253.824,275 419.128,576	14.743
18	253.795,495 419.146,448	19	253.765,499 419.119,152	40.557

Punct început	X / Y	Punct sfârșit	X / Y	Lungime segment	Punct început	X / Y	Punct sfârșit	X / Y	Lungime segment	Punct început	X / Y	Punct sfârșit	X / Y	Lungime segment
19	253.765,499 419.119,152	20	253.741,161 419.105,634	27.84	20	253.741,161 419.105,634	21	253.733,463 419.096,196	12.17 9	21	253.733,463 419.096,196	22	253.703,978 419.073,684	37.09 7
22	253.703,978 419.073,684	23	253.707,623 419.067,063	7.558	23	253.707,623 419.067,063	24	253.685,94 419.057,96	23.51 6	24	253.685,94 419.057,96	25	253.652,443 419.007,66	60.43 3
25	253.652,443 419.007,66	26	253.629,217 418.986,683	31.29 7	26	253.629,217 418.986,683	27	253.615,702 418.977,841	16.15 1	27	253.615,702 418.977,841	28	253.589,529 418.966,584	28.49 1
28	253.589,529 418.966,584	29	253.559,924 418.966,172	29.60 8	29	253.559,924 418.966,172	30	253.537,176 418.957,87	24.21 5	30	253.537,176 418.957,87	31	253.512,71 418.948,941	26.04 5
31	253.512,71 418.948,941	32	253.471,143 418.904,282	61.01	32	253.471,143 418.904,282	33	253.440,331 418.877,466	40.84 7	33	253.440,331 418.877,466	34	253.429,726 418.847,231	32.04 1
34	253.429,726 418.847,231	35	253.414,028 418.817,197	33.88 9	35	253.414,028 418.817,197	36	253.403,716 418.797,253	22.45 2	36	253.403,716 418.797,253	37	253.387,732 418.783,795	20.89 5
37	253.387,732 418.783,795	38	253.358,631 418.782,937	29.11 4	38	253.358,631 418.782,937	39	253.339,934 418.790,496	20.16 6	39	253.339,934 418.790,496	40	253.324,533 418.773,697	22.79 1
40	253.324,533 418.773,697	41	253.304,364 418.760,401	24.15 7	41	253.304,364 418.760,401	42	253.282,453 418.761,395	21.93 4	42	253.282,453 418.761,395	43	253.268,697 418.757,822	14.21 2
43	253.268,697 418.757,822	44	253.257,925 418.749,24	13.77 2	44	253.257,925 418.749,24	45	253.239,644 418.729,309	27.04 6	45	253.239,644 418.729,309	46	253.229,963 418.716,726	15.87 6
46	253.229,963 418.716,726	47	253.214,739 418.637,504	80.67 1	47	253.214,739 418.637,504	48	253.215,708 418.621,316	16.21 7	48	253.215,708 418.621,316	49	253.235,598 418.592,662	34.88 1
49	253.235,598 418.592,662	50	253.258,145 418.584,368	24.02 4	50	253.258,145 418.584,368	51	253.279,792 418.585,55	21.67 9	51	253.279,792 418.585,55	52	253.301,287 418.595,226	23.57 3
52	253.301,287 418.595,226	53	253.329,892 418.632,526	47.00 5	53	253.329,892 418.632,526	54	253.346,313 418.670,604	41.46 8	54	253.346,313 418.670,604	55	253.408,649 418.734,564	89.31 2
55	253.408,649 418.734,564	56	253.436,515 418.756,199	35.27 9	56	253.436,515 418.756,199	57	253.462,643 418.772,727	30.91 7	57	253.462,643 418.772,727	58	253.472,03 418.781,545	12.87 9
58	253.472,03 418.781,545	59	253.474,363 418.793,819	12.49 4	59	253.474,363 418.793,819	60	253.489,321 418.815,299	26.17 5	60	253.489,321 418.815,299	61	253.532,509 418.856,478	59.67 4
61	253.532,509 418.856,478	62	253.546,447 418.877,482	25.20 8	62	253.546,447 418.877,482	63	253.558,075 418.880,751	12.07 8	63	253.558,075 418.880,751	64	253.585,146 418.869,816	29.19 6
64	253.585,146 418.869,816	65	253.614,61 418.879,172	30.91 4	65	253.614,61 418.879,172	66	253.654,1 418.887,81	40.42 3	66	253.654,1 418.887,81	67	253.722,042 418.899,282	68.90 4
67	253.722,042 418.899,282	68	253.725,597 418.889,554	10.35 7	68	253.725,597 418.889,554	69	253.750,779 418.909,04	31.84 1	69	253.750,779 418.909,04	70	253.753,881 418.911,316	3.847
70	253.753,881 418.911,316	71	253.749,106 418.926,664	16.07 4	71	253.749,106 418.926,664	1	253.738,325 418.964,598	39.43 6					

\*\* Lungimile segmentelor sunt determinate în planul de proiecție Stereo 70 și sunt rotunjite la 1 milimetru.

\*\*\* Distanța dintre puncte este formată din segmente cumulate ce sunt mai mici decât valoarea 1 milimetru.





**DATE DESPRE IMOBILUL NR. 6183**

Oficiul de Cadastru și Publicitate Imobiliară CARAS-SEVERIN  
Biroul de Cadastru și Publicitate Imobiliară Resita

**A. Partea I. Descrierea imobilului**

TEREN Extravilan

Adresa: Jud. Caraş-Severin

Nr. Crt	Nr cadastral Nr. topografic	Suprafaţa* (mp)	Observații / Referințe
A1		40.512	Sector cadastral:20 Teren neimprejmuț;

**B. Partea II. Proprietari și acte**

Inscrieri privitoare la dreptul de proprietate și alte drepturi reale		Referințe
/		
Act Administrativ nr. Decizia nr. 602, din 23/08/1991 emis de PREFECTURA JUDETULUI CARAS-SEVERIN;		
B1	Intabulare, drept de PROPRIETATE, dobandit prin Lege, cota actuala 1/1 1) <b>COMUNA CARASOVA</b> , CIF:3227661, - domeniu privat	A1
B2	Intabulare, drept de ADMINISTRARE, dobandit prin Lege, cota actuala 1/1 1) <b>CONSILIUL LOCAL AL COMUNEI CARASOVA</b> , CIF:999999999999	A1

**C. Partea III. SARCINI .**

Inscrieri privind dezmembramintele dreptului de proprietate, drepturi reale de garanție și sarcini	Referințe
NU SUNT	



Punct început	X / Y	Punct sfârșit	X / Y	Lungime segment (** (m)
11	254.056,185 418.787,988	12	254.059,023 418.784,792	4.274
13	254.063,714 418.787,865	14	254.103,58 418.765,931	45.502
15	254.108,801 418.767,137	16	254.139,992 418.774,343	32.013
17	254.165,505 418.786,216	18	254.176,191 418.791,189	11.786
19	254.182,8 418.797,168	20	254.202,525 418.815,011	26.597
21	254.228,987 418.838,949	22	254.245,17 418.854,644	22.543
23	254.261,348 418.833,515	24	254.262,95 418.872,497	39.015
25	254.269,96 418.915,435	26	254.261,945 418.917,791	8.354
27	254.258,346 418.939,837	28	254.206,225 418.950,043	53.111
29	254.183,883 418.955,178	30	254.150,155 418.940,984	36.593
31	254.104,358 418.927,057	32	254.070,062 418.918,469	35.355
33	254.032,342 418.911,351	34	253.967,174 418.905,862	65.398

Punct început	X / Y	Punct sfârșit	X / Y	Lungime segment (** (m)
12	254.059,023 418.784,792	13	254.063,714 418.787,865	5.608
14	254.103,58 418.765,931	15	254.108,801 418.767,137	5.358
16	254.139,992 418.774,343	17	254.165,505 418.786,216	28.141
18	254.176,191 418.791,189	19	254.182,8 418.797,168	8.912
20	254.202,525 418.815,011	21	254.228,987 418.838,949	35.683
22	254.245,17 418.854,644	23	254.261,348 418.833,515	26.611
24	254.262,95 418.872,497	25	254.269,96 418.915,435	43.507
26	254.261,945 418.917,791	27	254.258,346 418.939,837	22.338
28	254.206,225 418.950,043	29	254.183,883 418.955,178	22.924
30	254.150,155 418.940,984	31	254.104,358 418.927,057	47.868
32	254.070,062 418.918,469	33	254.032,342 418.911,351	38.386
34	253.967,174 418.905,862	1	253.909,407 418.904,063	57.795

\*\* Lungimile segmentelor sunt determinate în planul de proiecție Stereo 70 și sunt rotunjite la 1 milimetru.

\*\*\* Distanța dintre puncte este formată din segmente cumulate ce sunt mai mici decât valoarea 1 milimetru.



**DATE DESPRE IMOBILUL NR. 6185**

Oficiul de Cadastru și Publicitate Imobiliară CARAS-SEVERIN  
Biroul de Cadastru și Publicitate Imobiliară Resita

**A. Partea I. Descrierea imobilului**

TEREN Extravilan

Nr. CF vechi:567 Nermed  
Nr. topografic:986

Adresa: Jud. Caraş-Severin

Nr. Crt	Nr cadastral Nr. topografic	Suprafața* (mp)	Observații / Referințe
A1		3.066	Sector cadastral:20 Teren neimprejmuit;

**B. Partea II. Proprietari și acte**

Inscrieri privitoare la dreptul de proprietate și alte drepturi reale		Referințe
<b>250 / 06/02/1941</b>		
Act Notarial nr. CI FN, din 30/12/1940 emis de -;		
B1	Intabulare, drept de PROPRIETATE, intretinere, dobandit prin Conventie, cota actuala 1/1 1) MILOS CATALINA, , n. Vatav	A1
<b>260 / 06/02/1941</b>		
Act Notarial nr. CD FN, din 30/12/1940 emis de -;		
B2	Se noteaza interdictia de instrainare si grevare in favoarea lui: 1) MERSA MARIA, , vad. n. Vatav	A1

**C. Partea III. SARCINI**

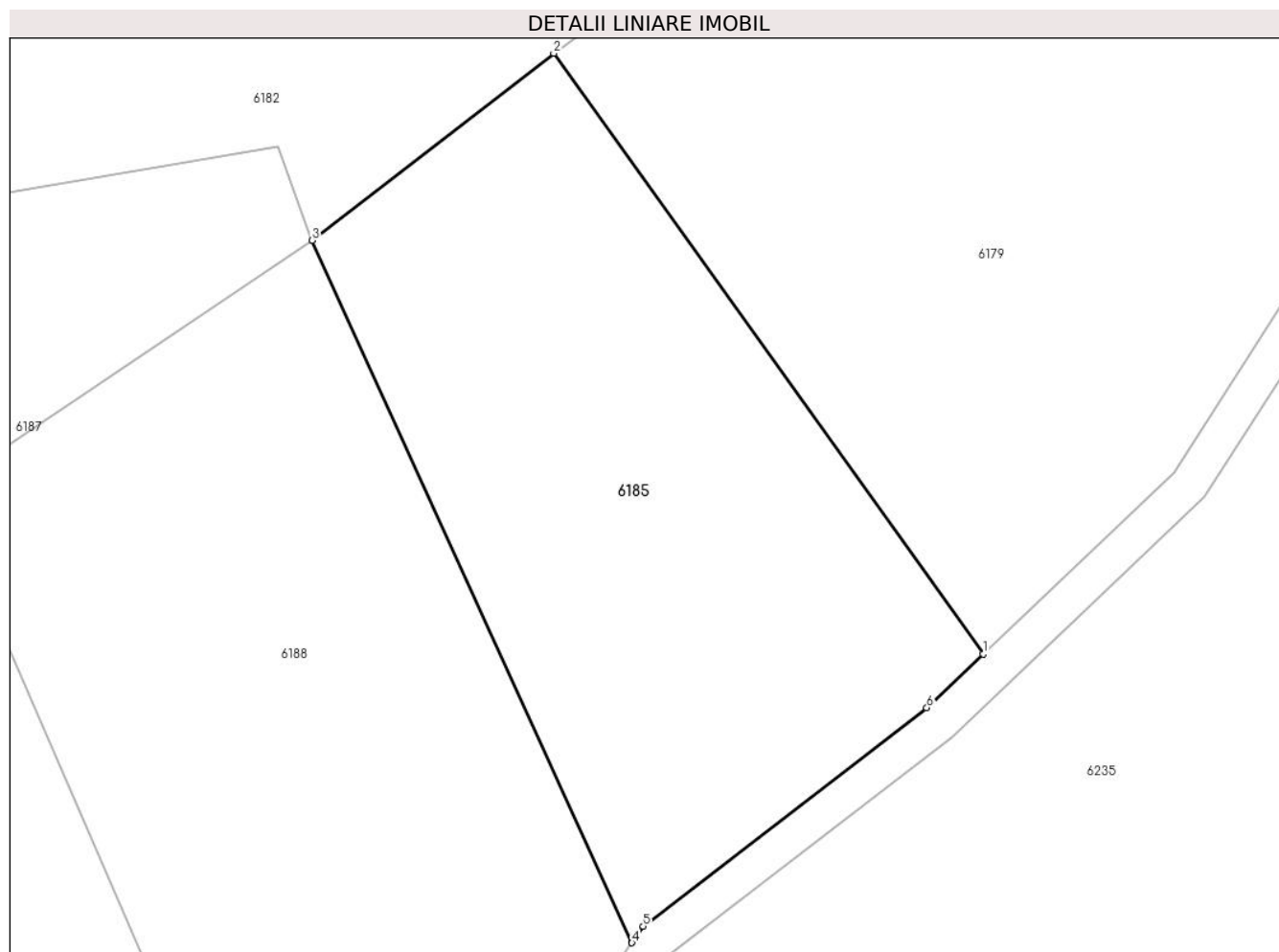
Inscrieri privind dezmembramintele dreptului de proprietate, drepturi reale de garanție și sarcini		Referințe
<b>260 / 06/02/1941</b>		
Act Notarial nr. CI FN, din 30/12/1940 emis de -;		
C1	Intabulare, drept de UZUFRACT VIAGER, cota actuala 1/1, cota initiala 1/1 1) MERSA MARIA, , vad. n. Vatav	A1

## Anexa Nr. 1 La Partea I

## Teren

Nr cadastral	Suprafața (mp)*	Observații / Referințe
	3.066	

\* Suprafața este determinată în planul de proiecție Stereo 70.



## Date referitoare la teren

Crt	Categorie folosință	Intravilan	Suprafața (mp)	Tarla	Parcelă	Nr. topo	Observații / Referințe
1	faneata	NU	3.066	-	-	986	Den. de loc : Zerova, se identifica partial cu nr. top 986 din CF vechi 567 Nermed

## Lungime Segmente

1) Valorile lungimilor segmentelor sunt obținute din proiecție în plan.

Punct început	X / Y	Punct sfârșit	X / Y	Lungime segment (** (m)
1	253.795,543 418.846,455	2	253.750,779 418.909,04	76.947
2	253.750,779 418.909,04	3	253.725,597 418.889,554	31.841
3	253.725,597 418.889,554	4	253.758,935 418.816,391	80.4
4	253.758,935 418.816,391	5	253.760,098 418.818,104	2.07
5	253.760,098 418.818,104	6	253.789,665 418.840,864	37.312

Punct început	X / Y	Punct sfârșit	X / Y	Lungime segment (** (m)
6	253.789,665 418.840,864	1	253.795,543 418.846,455	8.112

\*\* Lungimile segmentelor sunt determinate în planul de proiecție Stereo 70 și sunt rotunjite la 1 milimetru.

\*\*\* Distanța dintre puncte este formată din segmente cumulate ce sunt mai mici decât valoarea 1 milimetru.







## DATE DESPRE IMOBILUL NR. 6187

Oficiul de Cadastru și Publicitate Imobiliară CARAS-SEVERIN  
Biroul de Cadastru și Publicitate Imobiliară Resita

## A. Partea I. Descrierea imobilului

TEREN Extravilan

Nr. CF vechi:21 Nermed

Nr. topografic:984

Adresa: Jud. Caraș-Severin

Nr. Crt	Nr cadastral Nr. topografic	Suprafața* (mp)	Observații / Referințe
A1	30998	14.224	Sector cadastral:20 Teren neimprejmuit;

## B. Partea II. Proprietari și acte

Inscrieri privitoare la dreptul de proprietate și alte drepturi reale		Referințe
<b>2837 / 13/05/1901</b>		
Act Notarial nr. FN, din 01/01/1901 emis de -;		
B1	Intabulare, drept de PROPRIETATE, asupra 8066 mp, dobandit prin Succesiune, cota actuala 1/8 1) <b>VATAV NICOLA</b> <i>OBSERVATII: (provenita din conversia CF 21 Nermed)</i>	A1
B2	Intabulare, drept de PROPRIETATE, asupra 8066 mp, dobandit prin Succesiune, cota actuala 1/8 1) <b>VATAV PETRU</b> <i>OBSERVATII: (provenita din conversia CF 21 Nermed)</i>	A1
B3	Intabulare, drept de PROPRIETATE, asupra 8066 mp, dobandit prin Succesiune, cota actuala 1/8 1) <b>VATAV LUCA</b> <i>OBSERVATII: (provenita din conversia CF 21 Nermed)</i>	A1
<b>1594 / 04/05/1903</b>		
Act Notarial nr. FN, din 01/01/1903 emis de -;		
B4	Intabulare, drept de PROPRIETATE, asupra 8066 mp, dobandit prin Succesiune, cota actuala 2/8 1) <b>VATAV IVAN</b> <i>OBSERVATII: (provenita din conversia CF 21 Nermed)</i>	A1
<b>669 / 31/03/1941</b>		
Act Notarial nr. FN, din 01/01/1941 emis de -;		
B5	Intabulare, drept de PROPRIETATE donare, asupra 8066 mp, dobandit prin Conventie, cota actuala 3/8 1) <b>VATAV MARIAN</b> <i>OBSERVATII: (provenita din conversia CF 21 Nermed)</i>	A1
B6	Se noteaza interdictiile de instrainare si grevare pe cota de 3/8 din 8066 mp in favoarea lui VATAV MIHAI (MICLEA) <i>OBSERVATII: (provenita din conversia CF 21 Nermed)</i>	A1
/		
Act Normativ nr. L7, din 13/03/1996 emis de PARLAMENTUL ROMANIEI;		
B7	Intabulare, drept de PROPRIETATE, asupra 6158 mp, dobandit prin Lege, cota actuala 1/1 1) <b>NEIDENTIFICAT NEIDENTIFICAT</b>	A1
Act Normativ nr. L7, din 13/03/1996 emis de PARLAMENTUL ROMANIEI (Adeverinta nr. 2923/02.09.2024, emisa de Primaria Comunei Carasova.);		
B8	Se noteaza posesia factica in favoarea lui: 1) <b>HATEGAN NICOLAE</b>	A1

## C. Partea III. SARCINI

Inscrieri privind dezmembramintele dreptului de proprietate, drepturi reale de garanție și sarcini		Referințe
<b>669 / 31/03/1941</b>		
Act Notarial nr. FN, din 01/01/1941 emis de -;		
C1	Se noteaza dreptul de intretinere viagera, asupra 8066 mp in favoarea lui VATAV MIHAI	A1

Inscrieri privind dezmembramintele dreptului de proprietate, drepturi reale de garanție și sarcini	Referințe
<i>OBSERVATII: (provenita din conversia CF 21 Nermed)</i>	

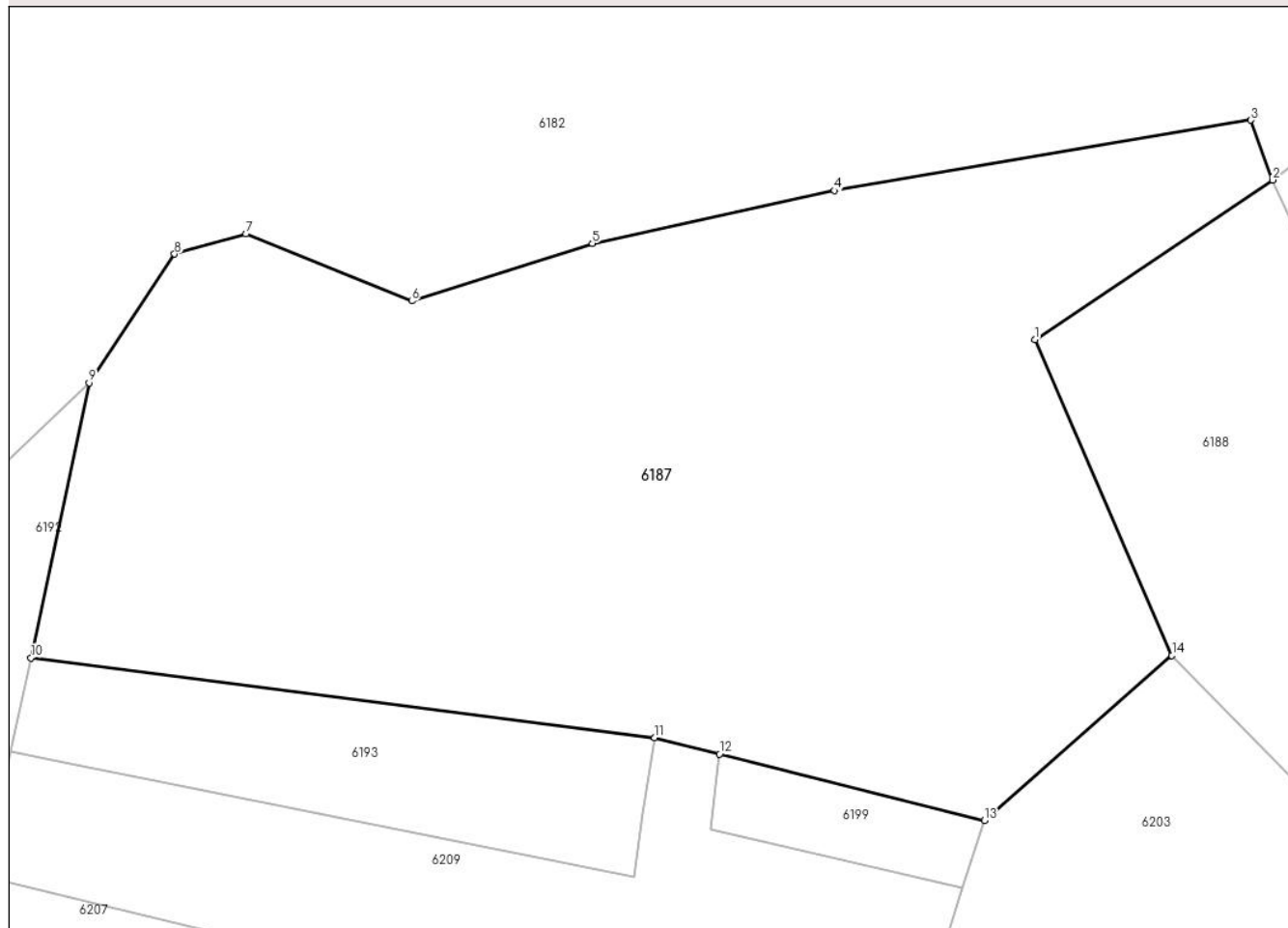
## Anexa Nr. 1 La Partea I

## Teren

Nr cadastral	Suprafața (mp)*	Observații / Referințe
30998	14.224	

\* Suprafața este determinată în planul de proiecție Stereo 70.

## DETALII LINIARE IMOBIL



## Date referitoare la teren

Crt	Categorie folosință	Intravilan	Suprafața (mp)	Tarla	Parcelă	Nr. topo	Observații / Referințe
1	arabil	NU	3.729	-	-	984	Den. de loc : Zerova, se identifica partial cu nr. top 984 din CF 30998 (CF vechi 21 Nermed)
2	faneata	NU	2.113	-	-	984	Faneata impadurita. Den. de loc : Zerova, se identifica partial cu nr. top 984 din CF 30998 (CF vechi 21 Nermed)
3	faneata	NU	8.382	-	-	984	Den. de loc : Zerova, se identifica partial cu nr. top 984 din CF 30998 (CF vechi 21 Nermed)

## Lungime Segmente

1) Valorile lungimilor segmentelor sunt obținute din proiecție în plan.

Punct început	X / Y	Punct sfârșit	X / Y	Lungime segment (** (m)
1	253.686,79 418.863,517	2	253.725,597 418.889,554	46.732
2	253.725,597 418.889,554	3	253.722,042 418.899,282	10.357

Punct început	X / Y	Punct sfârșit	X / Y	Lungime segment (** (m)
3	253.722,042 418.899,282	4	253.654,1 418.887,81	68.904
4	253.654,1 418.887,81	5	253.614,61 418.879,172	40.423
5	253.614,61 418.879,172	6	253.585,146 418.869,816	30.914
6	253.585,146 418.869,816	7	253.558,075 418.880,751	29.196
7	253.558,075 418.880,751	8	253.546,447 418.877,482	12.078
8	253.546,447 418.877,482	9	253.532,509 418.856,478	25.208
9	253.532,509 418.856,478	10	253.523,008 418.811,668	45.806
10	253.523,008 418.811,668	11	253.624,778 418.798,662	102.598
11	253.624,778 418.798,662	12	253.635,363 418.796,012	10.912
12	253.635,363 418.796,012	13	253.678,563 418.785,195	44.534
13	253.678,563 418.785,195	14	253.709,165 418.812,043	40.71
14	253.709,165 418.812,043	1	253.686,79 418.863,517	56.127

\*\* Lungimile segmentelor sunt determinate în planul de proiecție Stereo 70 și sunt rotunjite la 1 milimetru.

\*\*\* Distanța dintre puncte este formată din segmente cumulate ce sunt mai mici decât valoarea 1 milimetru.

**DATE DESPRE IMOBILUL NR. 6188**

Oficiul de Cadastru și Publicitate Imobiliară CARAS-SEVERIN  
Biroul de Cadastru și Publicitate Imobiliară Resita

**A. Partea I. Descrierea imobilului**

TEREN Extravilan

Nr. CF vechi:21 Nermed

Nr. topografic:984

Adresa: Jud. Caraş-Severin

Nr. Crt	Nr cadastral Nr. topografic	Suprafaţa* (mp)	Observații / Referințe
A1	30998	3.949	Sector cadastral:20 Teren neimprejmuit;

**B. Partea II. Proprietari și acte**

Inscrieri privitoare la dreptul de proprietate și alte drepturi reale		Referințe
<b>2837 / 13/05/1901</b>		
Act Notarial nr. FN, din 01/01/1901 emis de -;		
B1	Intabulare, drept de PROPRIETATE, asupra 2239 mp, dobandit prin Succesiune, cota actuala 1/8 1) <b>VATAV NICOLA</b> <i>OBSERVATII: (provenita din conversia CF 21 Nermed)</i>	A1
B2	Intabulare, drept de PROPRIETATE, asupra 2239 mp, dobandit prin Succesiune, cota actuala 1/8 1) <b>VATAV PETRU</b> <i>OBSERVATII: (provenita din conversia CF 21 Nermed)</i>	A1
B3	Intabulare, drept de PROPRIETATE, asupra 2239 mp, dobandit prin Succesiune, cota actuala 1/8 1) <b>VATAV LUCA</b> <i>OBSERVATII: (provenita din conversia CF 21 Nermed)</i>	A1
<b>1594 / 04/05/1903</b>		
Act Notarial nr. FN, din 01/01/1903 emis de -;		
B4	Intabulare, drept de PROPRIETATE, asupra 2239 mp, dobandit prin Succesiune, cota actuala 2/8 1) <b>VATAV IVAN</b> <i>OBSERVATII: (provenita din conversia CF 21 Nermed)</i>	A1
<b>669 / 31/03/1941</b>		
Act Notarial nr. FN, din 01/01/1941 emis de -;		
B5	Intabulare, drept de PROPRIETATE donare, , asupra 2239 mp, dobandit prin Conventie, cota actuala 3/8 1) <b>VATAV MARIAN</b> <i>OBSERVATII: (provenita din conversia CF 21 Nermed)</i>	A1
B6	Se noteaza interdictiile de instrainare si grevare pe cota de 3/8 din 2239 mp in favoarea lui VATAV MIHAI (MICLEA) <i>OBSERVATII: (provenita din conversia CF 21 Nermed)</i>	A1
/		
Act Normativ nr. L7, din 13/03/1996 emis de PARLAMENTUL ROMANIEI;		
B7	Intabulare, drept de PROPRIETATE, asupra 1710 mp, dobandit prin Lege, cota actuala 1/1 1) <b>NEIDENTIFICAT NEIDENTIFICAT</b>	A1

**C. Partea III. SARCINI**

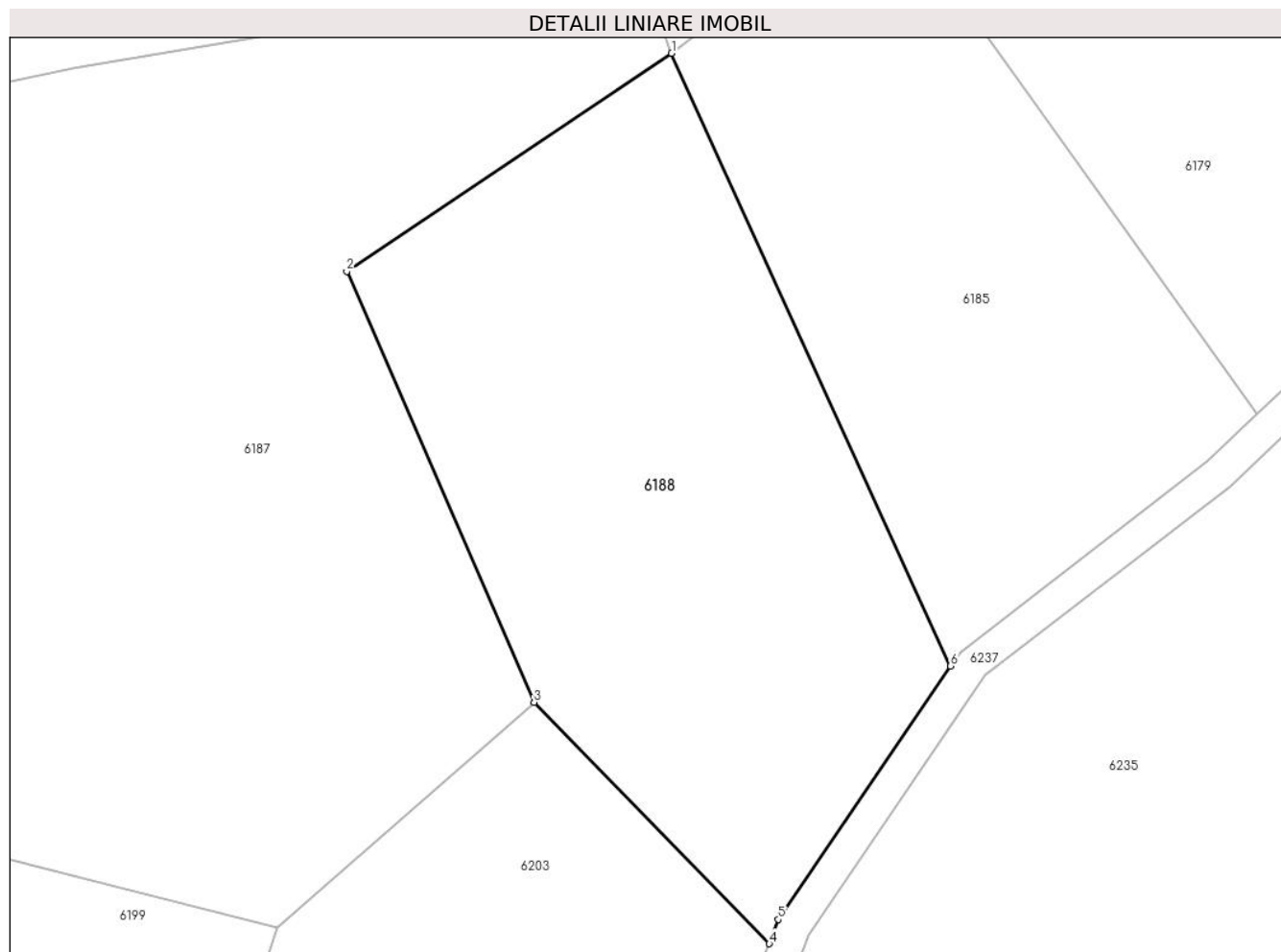
Inscrieri privind dezmembramintele dreptului de proprietate, drepturi reale de garanție și sarcini		Referințe
<b>669 / 31/03/1941</b>		
Act Notarial nr. FN, din 01/01/1941 emis de -;		
C1	Se noteaza dreptul de intretinere viagera, asupra 2239 mp in favoarea lui VATAV MIHAI <i>OBSERVATII: (provenita din conversia CF 21 Nermed)</i>	A1

## Anexa Nr. 1 La Partea I

## Teren

Nr cadastral	Suprafața (mp)*	Observații / Referințe
30998	3.949	

\* Suprafața este determinată în planul de proiecție Stereo 70.



## Date referitoare la teren

Crt	Categorie folosință	Intravilan	Suprafața (mp)	Tarla	Parcelă	Nr. topo	Observații / Referințe
1	faneata	NU	3.949	-	-	984	Den. de loc : Zerova, se identifica partial cu nr. top 984 din CF 30998 (CF vechi 21 Nermed)

## Lungime Segmente

1) Valorile lungimilor segmentelor sunt obținute din proiecție în plan.

Punct început	X / Y	Punct sfârșit	X / Y	Lungime segment (** (m)
1	253.725,597 418.889,554	2	253.686,79 418.863,517	46.732
2	253.686,79 418.863,517	3	253.709,165 418.812,043	56.127

Punct început	X / Y	Punct sfârșit	X / Y	Lungime segment (** (m)
3	253.709,165 418.812,043	4	253.737,266 418.783,218	40.257
4	253.737,266 418.783,218	5	253.738,364 418.786,108	3.092
5	253.738,364 418.786,108	6	253.758,935 418.816,391	36.609
6	253.758,935 418.816,391	1	253.725,597 418.889,554	80.4

\*\* Lungimile segmentelor sunt determinate în planul de proiecție Stereo 70 și sunt rotunjite la 1 milimetru.

\*\*\* Distanța dintre puncte este formată din segmente cumulate ce sunt mai mici decât valoarea 1 milimetru.





**DATE DESPRE IMOBILUL NR. 6190**

Oficiul de Cadastru și Publicitate Imobiliară CARAS-SEVERIN  
Biroul de Cadastru și Publicitate Imobiliară Resita

**A. Partea I. Descrierea imobilului**

TEREN Extravilan

Adresa: Jud. Caraş-Severin

Nr. Crt	Nr cadastral Nr. topografic	Suprafaţa* (mp)	Observații / Referințe
A1		10.212	Sector cadastral:20 Teren neimpregmuit;

**B. Partea II. Proprietari și acte**

Inscrieri privitoare la dreptul de proprietate și alte drepturi reale		Referințe
/		
Act Administrativ nr. Decizia nr. 602, din 23/08/1991 emis de PREFECTURA JUDETULUI CARAS-SEVERIN;		
B1	Intabulare, drept de PROPRIETATE, dobandit prin Lege, cota actuala 1/1 1) <b>COMUNA CARASOVA</b> , CIF:3227661, - domeniu privat	A1
B2	Intabulare, drept de ADMINISTRARE, dobandit prin Lege, cota actuala 1/1 1) <b>CONSILIUL LOCAL AL COMUNEI CARASOVA</b> , CIF:999999999999	A1

**C. Partea III. SARCINI .**

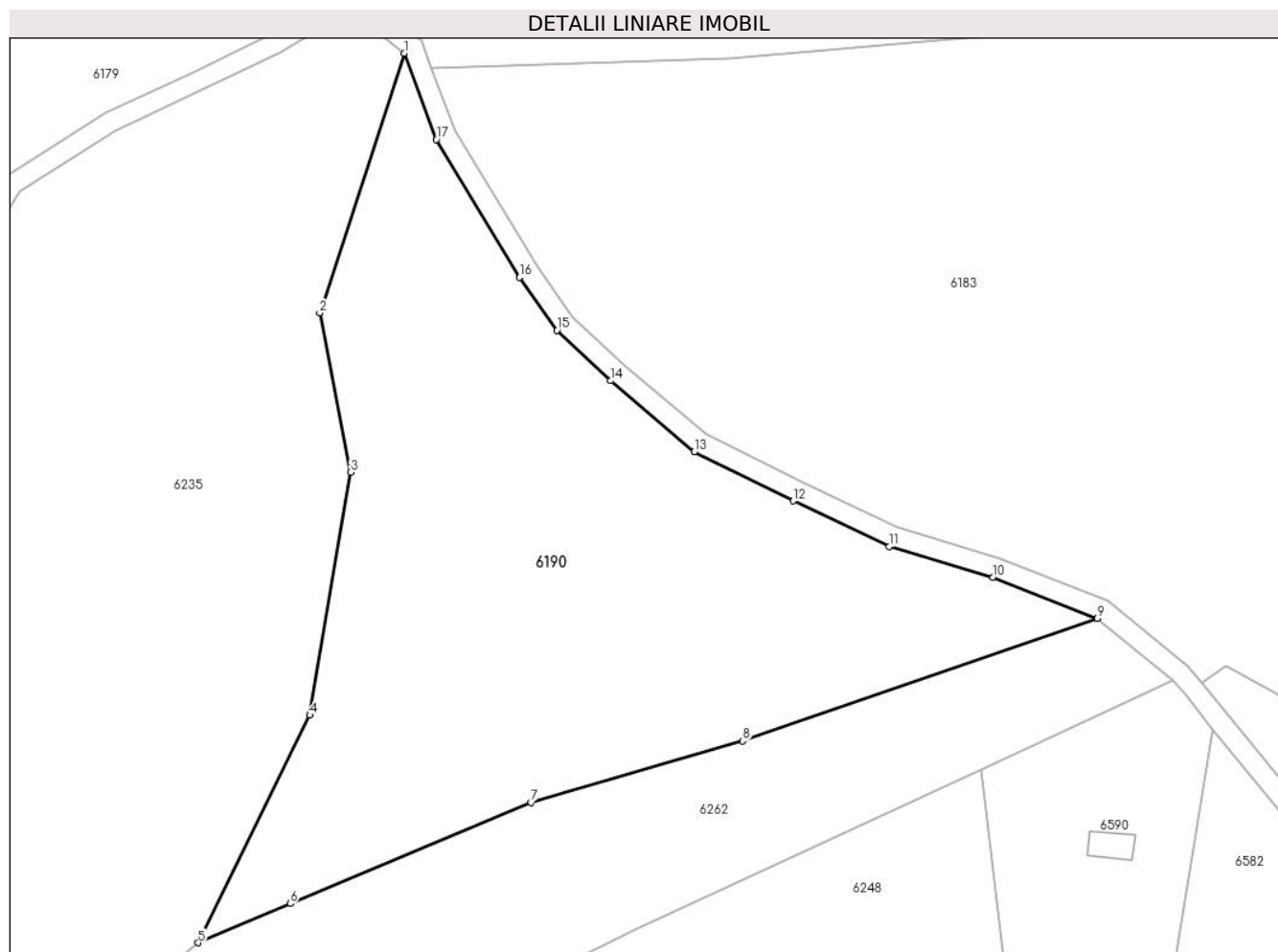
Inscrieri privind dezmembramintele dreptului de proprietate, drepturi reale de garanție și sarcini	Referințe
NU SUNT	

## Anexa Nr. 1 La Partea I

## Teren

Nr cadastral	Suprafața (mp)*	Observații / Referințe
	10.212	

\* Suprafața este determinată în planul de proiecție Stereo 70.



## Date referitoare la teren

Crt	Categorie folosință	Intra vilan	Suprafața (mp)	Tarla	Parcelă	Nr. topo	Observații / Referințe
1	pasune	NU	10.212	-	385	-	Pasune împadurita.

## Lungime Segmente

1) Valorile lungimilor segmentelor sunt obținute din proiecție în plan.

Punct început	X / Y	Punct sfârșit	X / Y	Lungime segment (** (m)
1	253.904,091 418.906,858	2	253.887,698 418.856,474	52.983
2	253.887,698 418.856,474	3	253.893,729 418.825,564	31.493
3	253.893,729 418.825,564	4	253.885,808 418.778,396	47.828
4	253.885,808 418.778,396	5	253.864,086 418.734,232	49.217
5	253.864,086 418.734,232	6	253.881,986 418.741,834	19.447

Punct început	X / Y	Punct sfârşit	X / Y	Lungime segment (** (m)
6	253.881,986 418.741,834	7	253.928,787 418.761,424	50.736
7	253.928,787 418.761,424	8	253.969,843 418.773,381	42.761
8	253.969,843 418.773,381	9	254.038,722 418.797,198	72.881
9	254.038,722 418.797,198	10	254.018,49 418.805,131	21.732
10	254.018,49 418.805,131	11	253.998,338 418.811,136	21.027
11	253.998,338 418.811,136	12	253.979,642 418.819,985	20.685
12	253.979,642 418.819,985	13	253.960,489 418.829,564	21.415
13	253.960,489 418.829,564	14	253.944,223 418.843,302	21.291
14	253.944,223 418.843,302	15	253.933,8 418.853,092	14.3
15	253.933,8 418.853,092	16	253.926,536 418.863,355	12.574
16	253.926,536 418.863,355	17	253.910,347 418.890,136	31.294
17	253.910,347 418.890,136	1	253.904,091 418.906,858	17.853

\*\* Lungimile segmentelor sunt determinate în planul de proiecţie Stereo 70 şi sunt rotunjite la 1 milimetru.

\*\*\* Distanţa dintre puncte este formată din segmente cumulate ce sunt mai mici decât valoarea 1 milimetru.



**DATE DESPRE IMOBILUL NR. 6192**

Oficiul de Cadastru și Publicitate Imobiliară CARAS-SEVERIN  
Biroul de Cadastru și Publicitate Imobiliară Resita

**A. Partea I. Descrierea imobilului**

TEREN Extravilan

Nr. CF vechi:160, 545 Nermed

Nr. topografic:939, 940

Adresa: Jud. Caraş-Severin

Nr. Crt	Nr cadastral Nr. topografic	Suprafața* (mp)	Observații / Referințe
A1		2.907	Sector cadastral:20 Teren neimprejmuit;

**B. Partea II. Proprietari și acte**

Inscrieri privitoare la dreptul de proprietate și alte drepturi reale		Referințe
<b>714 / 21/03/1949</b>		
Hotarare Judecatoreasca nr. 3239/1949, din 01/01/1949 emis de JUD. POP. MIXTA RESITA;		
B1	Intabulare, drept de PROPRIETATE, succesiune, asupra 1337 mp, dobandit prin Succesiune, cota actuala 1/1 1) <b>STETZ MARIA</b> , , n. Vatav <i>OBSERVATII: Provine din CF 160 Nermed</i>	A1
<b>1192 / 10/02/1913</b>		
Act Notarial nr. FN, din 01/01/1913 emis de -;		
B1	Intabulare, drept de PROPRIETATE, asupra 1570 mp, dobandit prin Conventie, cota actuala 4/16 1) <b>VATAV MATEI</b> <i>OBSERVATII: Provine din CF 545 Nermed.</i>	A1
B2	Intabulare, drept de PROPRIETATE, asupra 1570 mp, dobandit prin Conventie, cota actuala 8/16 1) <b>KATALUSA MILYA</b> <i>OBSERVATII: Provine din CF 545 Nermed.</i>	A1
<b>1998 / 31/08/1929</b>		
Hotarare Judecatoreasca nr. G 454/4-924, din 01/01/1929 emis de Jud. Mixta Oravita;		
B4	Intabulare, drept de PROPRIETATE, asupra 1570 mp, dobandit prin Hotarare Judecatoreasca, cota actuala 1/16 1) <b>VATAV IOAN</b> , , si sotia <i>OBSERVATII: Provine din CF 545 Nermed.</i>	A1
B5	Intabulare, drept de PROPRIETATE, asupra 1570 mp, dobandit prin Hotarare Judecatoreasca, cota actuala 1/16 1) <b>VATAV MARIA</b> , , n. Milos <i>OBSERVATII: Provine din CF 545 Nermed.</i>	A1
B6	Intabulare, drept de PROPRIETATE, asupra 1570 mp, dobandit prin Hotarare Judecatoreasca, cota actuala 1/16 1) <b>OTIL PETRU</b> , , si sotia <i>OBSERVATII: Provine din CF 545 Nermed.</i>	A1
B7	Intabulare, drept de PROPRIETATE, asupra 1570 mp, dobandit prin Hotarare Judecatoreasca, cota actuala 1/16 1) <b>OTIL IULIANA</b> , , n. Vatav <i>OBSERVATII: Provine din CF 545 Nermed.</i>	A1
B8	Se noteaza dreptul de succesiune posterior asupra B6, B7, in favoarea lui: 1) <b>VATAV MILIA</b>	A1

**C. Partea III. SARCINI .**

Inscrieri privind dezmembramintele dreptului de proprietate, drepturi reale de garanție și sarcini	Referințe
NU SUNT	

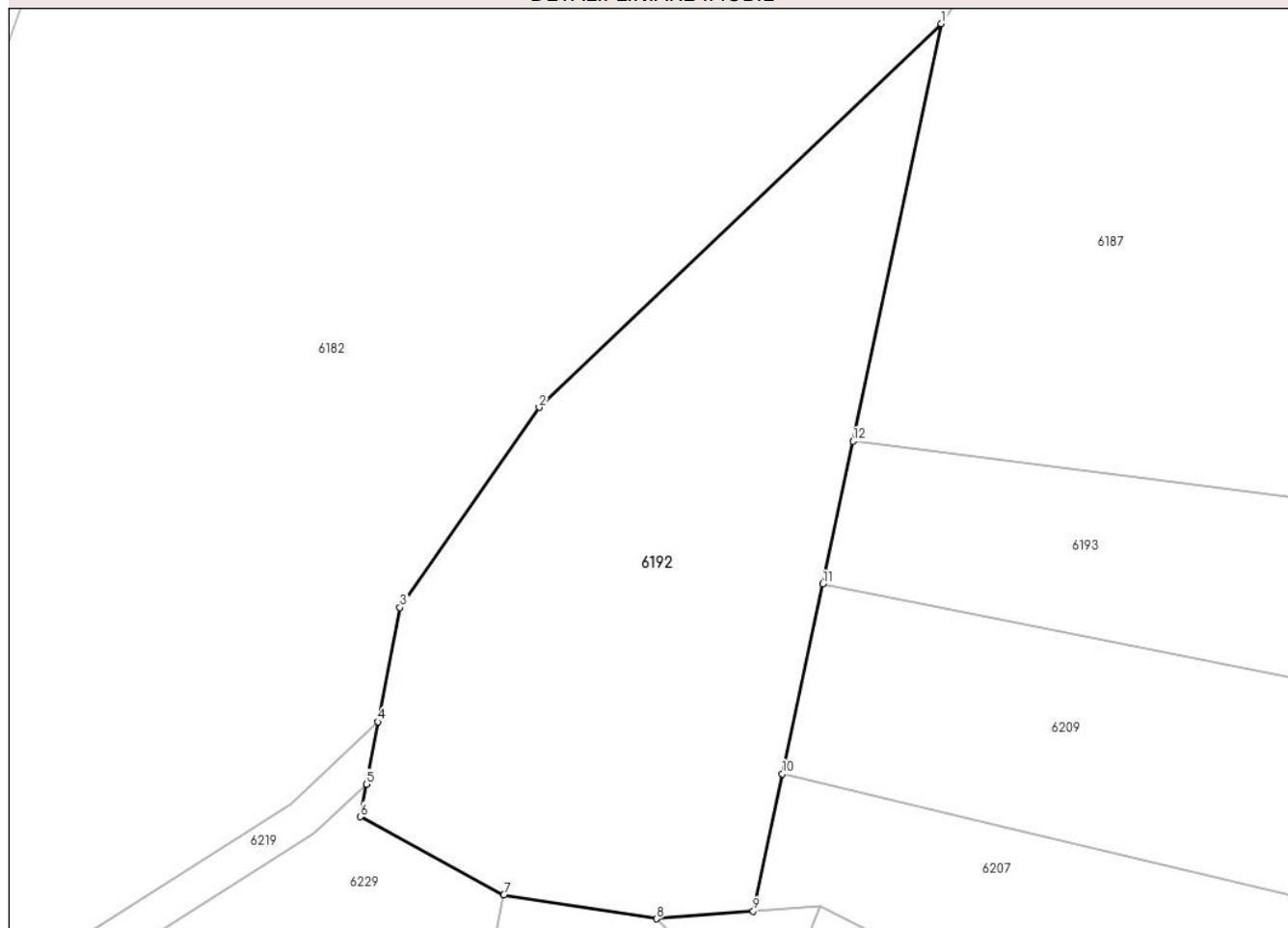
## Anexa Nr. 1 La Partea I

## Teren

Nr cadastral	Suprafața (mp)*	Observații / Referințe
	2.907	

\* Suprafața este determinată în planul de proiecție Stereo 70.

## DETALII LINIARE IMOBIL



## Date referitoare la teren

Crt	Categorie folosință	Intravilan	Suprafața (mp)	Tarla	Parcelă	Nr. topo	Observații / Referințe
1	faneata	NU	2.907	-	-	939, 940	Faneata împadurita. Den. de loc : Zerova, se identifica partial cu nr. top 939 din CF vechi 160 Nermed, și partial cu nr. top 940 din CF vechi 545 Nermed.

## Lungime Segmente

1) Valorile lungimilor segmentelor sunt obținute din proiecție în plan.

Punct început	X / Y	Punct sfârșit	X / Y	Lungime segment (** (m)
1	253.532,509 418.856,478	2	253.489,321 418.815,299	59.674
2	253.489,321 418.815,299	3	253.474,363 418.793,819	26.175
3	253.474,363 418.793,819	4	253.472,03 418.781,545	12.494
4	253.472,03 418.781,545	5	253.470,76 418.774,864	6.801

Punct început	X / Y	Punct sfârșit	X / Y	Lungime segment (** (m)
5	253.470,76 418.774,864	6	253.470,095 418.771,367	3.56
6	253.470,095 418.771,367	7	253.485,524 418.762,972	17.565
7	253.485,524 418.762,972	8	253.501,93 418.760,413	16.604
8	253.501,93 418.760,413	9	253.512,312 418.761,225	10.414
9	253.512,312 418.761,225	10	253.515,438 418.775,969	15.072
10	253.515,438 418.775,969	11	253.519,755 418.796,329	20.812
11	253.519,755 418.796,329	12	253.523,008 418.811,668	15.681
12	253.523,008 418.811,668	1	253.532,509 418.856,478	45.806

\*\* Lungimile segmentelor sunt determinate în planul de proiecție Stereo 70 și sunt rotunjite la 1 milimetru.

\*\*\* Distanța dintre puncte este formată din segmente cumulate ce sunt mai mici decât valoarea 1 milimetru.





**DATE DESPRE IMOBILUL NR. 6193**

Oficiul de Cadastru și Publicitate Imobiliară CARAS-SEVERIN  
Biroul de Cadastru și Publicitate Imobiliară Resita

**A. Partea I. Descrierea imobilului**

TEREN Extravilan

Nr. CF vechi:160 Nermed

Nr. topografic:939

Adresa: Jud. Caraș-Severin

Nr. Crt	Nr cadastral Nr. topografic	Suprafața* (mp)	Observații / Referințe
A1		1.985	Sector cadastral:20 Teren neimprejmuț;

**B. Partea II. Proprietari și acte**

Inscrieri privitoare la dreptul de proprietate și alte drepturi reale		Referințe
/		
Act Normativ nr. L7, din 13/03/1996 emis de PARLAMENTUL ROMANIEI;		
B1	Intabulare, drept de PROPRIETATE, dobândit prin Lege, cota actuala 1/1 1) <b>NEIDENTIFICAT NEIDENTIFICAT</b>	A1
Act Normativ nr. L7, din 13/03/1996 emis de PARLAMENTUL ROMANIEI (Adeverinta nr. 2855/28.08.2024, emisa de Primaria Comunei Carasova.);		
B2	Se noteaza posesia factica in favoarea lui: 1) <b>DRAGHIA ION</b>	A1

**C. Partea III. SARCINI .**

Inscrieri privind dezmembramintele dreptului de proprietate, drepturi reale de garanție și sarcini	Referințe
NU SUNT	

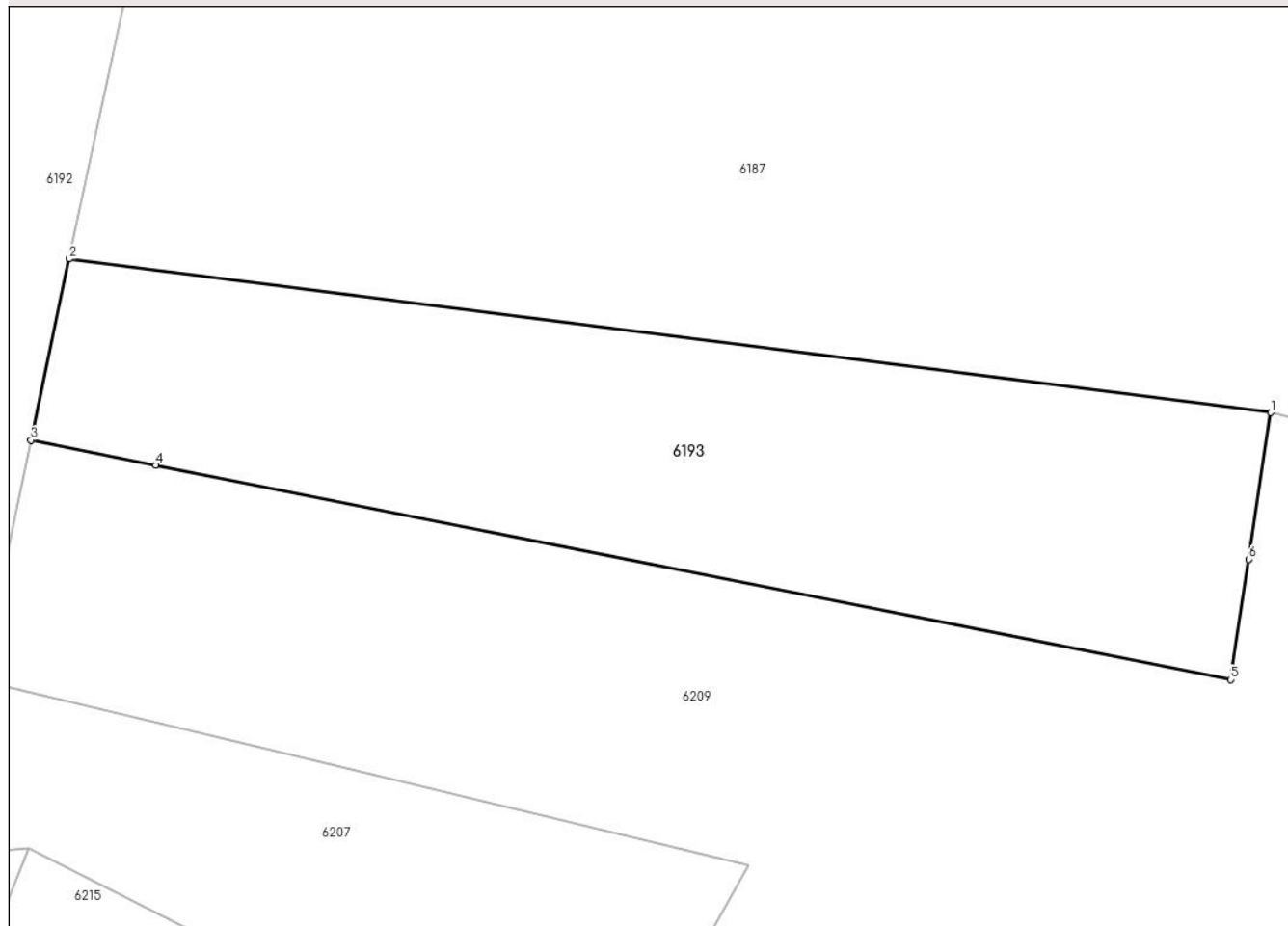
## Anexa Nr. 1 La Partea I

## Teren

Nr cadastral	Suprafața (mp)*	Observații / Referințe
	1.985	

\* Suprafața este determinată în planul de proiecție Stereo 70.

## DETALII LINIARE IMOBIL



## Date referitoare la teren

Crt	Categorie folosință	Intravilan	Suprafața (mp)	Tarla	Parcelă	Nr. topo	Observații / Referințe
1	faneata	NU	1.985	-	-	939	Den. de loc : Zerova, se identifica partial cu nr. top 939 din CF vechi 160 Nermed

## Lungime Segmente

1) Valorile lungimilor segmentelor sunt obținute din proiecție în plan.

Punct început	X / Y	Punct sfârșit	X / Y	Lungime segment (** (m)
1	253.624,778 418.798,662	2	253.523,008 418.811,668	102.598
2	253.523,008 418.811,668	3	253.519,755 418.796,329	15.681
3	253.519,755 418.796,329	4	253.530,334 418.794,219	10.787
4	253.530,334 418.794,219	5	253.621,384 418.776,061	92.843
5	253.621,384 418.776,061	6	253.622,913 418.786,246	10.299

Punct început	X / Y	Punct sfârșit	X / Y	Lungime segment (** (m)
6	253.622,913 418.786,246	1	253.624,778 418.798,662	12.556

\*\* Lungimile segmentelor sunt determinate în planul de proiecție Stereo 70 și sunt rotunjite la 1 milimetru.

\*\*\* Distanța dintre puncte este formată din segmente cumulate ce sunt mai mici decât valoarea 1 milimetru.



**DATE DESPRE IMOBILUL NR. 6199**

Oficiul de Cadastru și Publicitate Imobiliară CARAS-SEVERIN  
Biroul de Cadastru și Publicitate Imobiliară Resita

**A. Partea I. Descrierea imobilului**

TEREN Extravilan

Nr. CF vechi:160 Nermed

Nr. topografic:939

Adresa: Jud. Caraş-Severin

Nr. Crt	Nr cadastral Nr. topografic	Suprafaţa* (mp)	Observații / Referințe
A1		516	Sector cadastral:20 Teren neimprejmuit;

**B. Partea II. Proprietari și acte**

Inscrieri privitoare la dreptul de proprietate și alte drepturi reale		Referințe
/		
Act Normativ nr. L7, din 13/03/1996 emis de PARLAMENTUL ROMANIEI;		
B1	Intabulare, drept de PROPRIETATE, dobandit prin Lege, cota actuala 1/1 1) <b>NEIDENTIFICAT NEIDENTIFICAT</b>	A1
Act Normativ nr. L7, din 13/03/1996 emis de PARLAMENTUL ROMANIEI (Adeverinta nr. 2807/28.08.2024, emisa de Primaria Comunei Carasova.);		
B2	Se noteaza posesia factica in favoarea lui: 1) <b>TARAN MIHAI</b>	A1

**C. Partea III. SARCINI .**

Inscrieri privind dezmembramintele dreptului de proprietate, drepturi reale de garanție și sarcini	Referințe
NU SUNT	

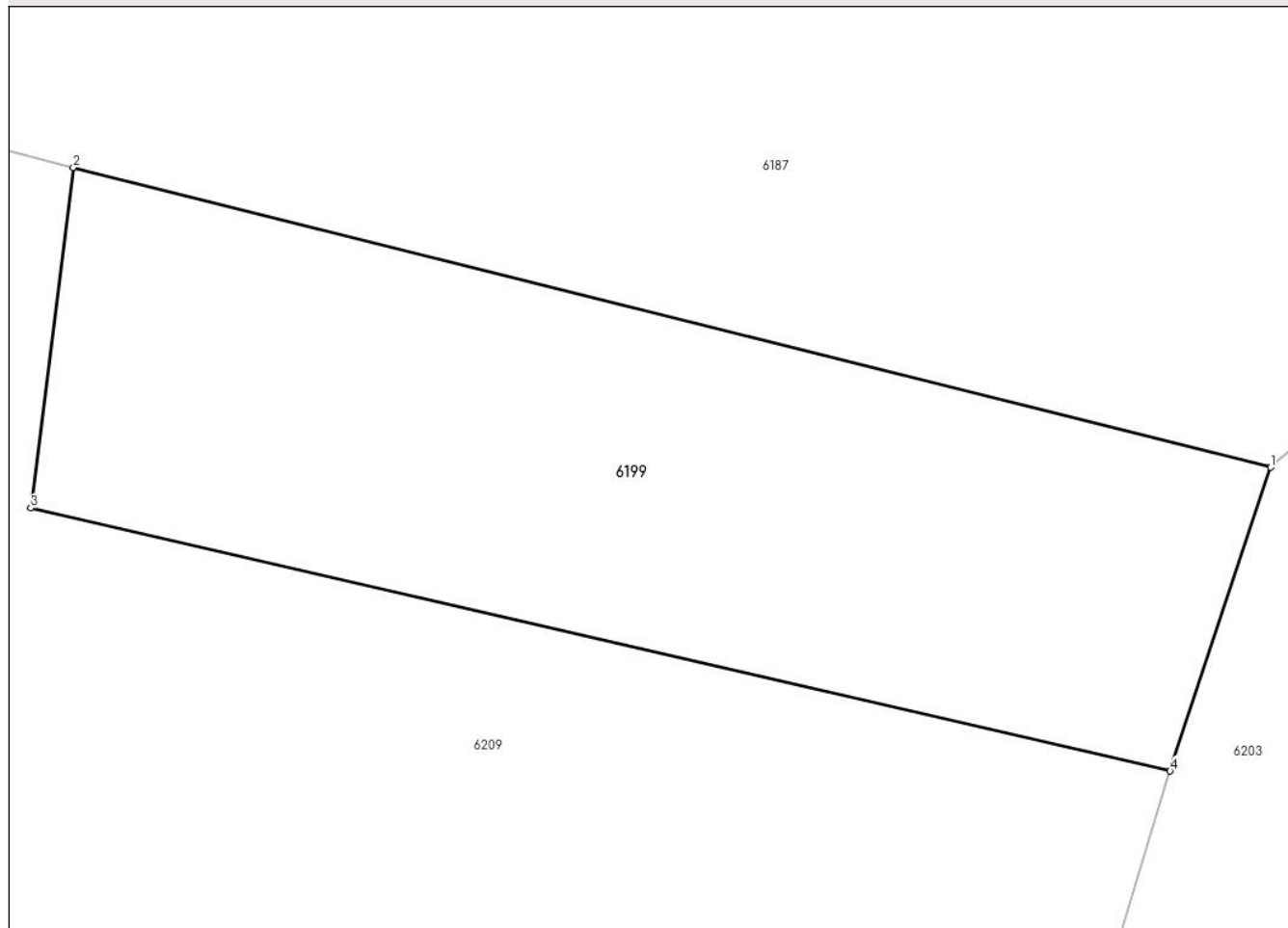
## Anexa Nr. 1 La Partea I

## Teren

Nr cadastral	Suprafața (mp)*	Observații / Referințe
	516	

\* Suprafața este determinată în planul de proiecție Stereo 70.

## DETALII LINIARE IMOBIL



## Date referitoare la teren

Crt	Categorie folosință	Intra vilan	Suprafața (mp)	Tarla	Parcelă	Nr. topo	Observații / Referințe
1	faneata	NU	516	-	-	939	Den. de loc : Zerova, se identifica partial cu nr. top 939 din CF vechi 160 Nermed

## Lungime Segmente

1) Valorile lungimilor segmentelor sunt obținute din proiecție în plan.

Punct început	X / Y	Punct sfârșit	X / Y	Lungime segment (** (m)
1	253.678,563 418.785,195	2	253.635,363 418.796,012	44.534
2	253.635,363 418.796,012	3	253.633,823 418.783,729	12.379
3	253.633,823 418.783,729	4	253.674,933 418.774,244	42.19
4	253.674,933 418.774,244	1	253.678,563 418.785,195	11.537

**\*\* Lungimile segmentelor sunt determinate în planul de proiecție Stereo 70 și sunt rotunjite la 1 milimetru.**

**\*\*\* Distanța dintre puncte este formată din segmente cumulate ce sunt mai mici decât valoarea 1 milimetru.**





**DATE DESPRE IMOBILUL NR. 6203**

Oficiul de Cadastru și Publicitate Imobiliară CARAS-SEVERIN  
Biroul de Cadastru și Publicitate Imobiliară Resita

**A. Partea I. Descrierea imobilului**

TEREN Extravilan

Nr. CF vechi:74 Nermet  
Nr. topografic:983

Adresa: Jud. Caraş-Severin

Nr. Crt	Nr cadastral Nr. topografic	Suprafaţa* (mp)	Observații / Referințe
A1	30425	3.136	Sector cadastral:20 Teren neimprejmuit;

**B. Partea II. Proprietari și acte**

Inscrieri privitoare la dreptul de proprietate și alte drepturi reale		Referințe
<b>9355 / 12/04/2010</b>		
Act Notarial nr. 85, din 08/04/2010 emis de NP DOBRE FLORICA;		
B1	Intabulare, drept de PROPRIETATE, dobandit prin Succesiune, cota actuala 1/1 1) HAAG MARIA, n. LUCACELA	A1
/		
Act Normativ nr. L7, din 13/03/1996 emis de PARLAMENTUL ROMANIEI (Adeverinta nr. 2834/28.08.2024, emisa de Primaria Comunei Carasova.);		
B2	Se noteaza posesia factica in favoarea lui: 1) MILOS NICOLAE	A1

**C. Partea III. SARCINI .**

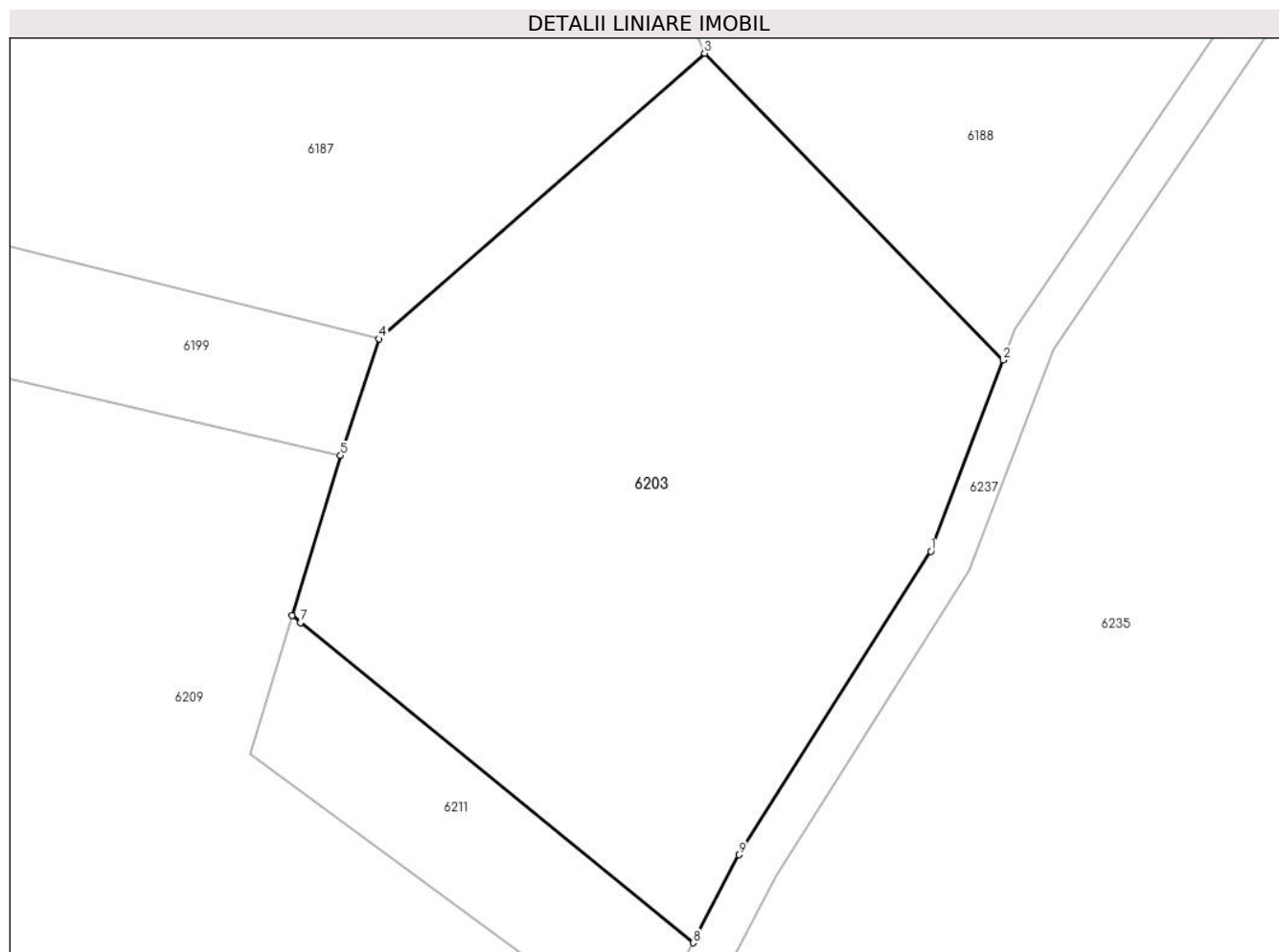
Inscrieri privind dezmembramintele dreptului de proprietate, drepturi reale de garanție și sarcini	Referințe
NU SUNT	

## Anexa Nr. 1 La Partea I

## Teren

Nr cadastral	Suprafața (mp)*	Observații / Referințe
30425	3.136	

\* Suprafața este determinată în planul de proiecție Stereo 70.



## Date referitoare la teren

Crt	Categorie folosință	Intravilan	Suprafața (mp)	Tarla	Parcelă	Nr. topo	Observații / Referințe
1	faneata	NU	3.136	-	-	983	Den. de loc : Zerova, se identifica total cu nr. top 983 din CF 30425 (CF vechi 74 Nermed)

## Lungime Segmente

1) Valorile lungimilor segmentelor sunt obținute din proiecție în plan.

Punct început	X / Y	Punct sfârșit	X / Y	Lungime segment (** (m)
1	253.730,436 418.765,233	2	253.737,266 418.783,218	19.238
2	253.737,266 418.783,218	3	253.709,165 418.812,043	40.257
3	253.709,165 418.812,043	4	253.678,563 418.785,195	40.71
4	253.678,563 418.785,195	5	253.674,933 418.774,244	11.537
5	253.674,933 418.774,244	6	253.670,351 418.759,187	15.739

Punct început	X / Y	Punct sfârșit	X / Y	Lungime segment (** (m)
6	253.670,351 418.759,187	7	253.671,172 418.758,518	1.059
7	253.671,172 418.758,518	8	253.708,082 418.728,444	47.611
8	253.708,082 418.728,444	9	253.712,379 418.736,713	9.318
9	253.712,379 418.736,713	1	253.730,436 418.765,233	33.756

\*\* Lungimile segmentelor sunt determinate în planul de proiecție Stereo 70 și sunt rotunjite la 1 milimetru.

\*\*\* Distanța dintre puncte este formată din segmente cumulate ce sunt mai mici decât valoarea 1 milimetru.



**DATE DESPRE IMOBILUL NR. 6206**

Oficiul de Cadastru și Publicitate Imobiliară CARAS-SEVERIN  
Biroul de Cadastru și Publicitate Imobiliară Resita

**A. Partea I. Descrierea imobilului**

TEREN Extravilan

Nr. CF vechi:637, 589 Nermed  
Nr. topografic:819/a, 819/b

Adresa: Jud. Caraș-Severin

Nr. Crt	Nr cadastral Nr. topografic	Suprafața* (mp)	Observații / Referințe
A1		6.477	Sector cadastral:20 Teren neimprejmuit;

**B. Partea II. Proprietari și acte**

Inscrieri privitoare la dreptul de proprietate și alte drepturi reale		Referințe
/		
Act Normativ nr. L7, din 13/03/1996 emis de PARLAMENTUL ROMANIEI;		
B1	Intabulare, drept de PROPRIETATE, dobandit prin Lege, cota actuala 1/1 1) NEIDENTIFICAT NEIDENTIFICAT	A1
Act Normativ nr. L7, din 13/03/1996 emis de PARLAMENTUL ROMANIEI (Adeverinta nr. 2930/02.09.2024, emisa de Primaria Comunei Carasova.);		
B2	Se noteaza posesia factica in favoarea lui: 1) HATEGAN IOAN	A1

**C. Partea III. SARCINI .**

Inscrieri privind dezmembramintele dreptului de proprietate, drepturi reale de garanție și sarcini	Referințe
NU SUNT	

## Anexa Nr. 1 La Partea I

## Teren

Nr cadastral	Suprafața (mp)*	Observații / Referințe
	6.477	

\* Suprafața este determinată în planul de proiecție Stereo 70.

## DETALII LINIARE IMOBIL



## Date referitoare la teren

Crt	Categorie folosință	Intravilan	Suprafața (mp)	Tarla	Parcelă	Nr. topo	Observații / Referințe
1	arabil	NU	6.477	-	-	819/a, 819/b	Den. de loc : Zerova, se identifica partial cu nr. top 819/a din CF vechi 637 Nermed, si total cu nr. top 819/b din CF vechi 589 Nermed.

## Lungime Segmente

1) Valorile lungimilor segmentelor sunt obținute din proiecție în plan.

Punct început	X / Y	Punct sfârșit	X / Y	Lungime segment (** (m))
1	253.253,136 418.754,375	2	253.265,498 418.764,223	15.806
3	253.281,715 418.768,436	4	253.302,41 418.767,497	20.716
5	253.310,941 418.773,121	6	253.333,287 418.794,802	31.135
7	253.310,941 418.818,39	8	253.307,079 418.815,291	4.953

Punct început	X / Y	Punct sfârșit	X / Y	Lungime segment (** (m))
2	253.265,498 418.764,223	3	253.281,715 418.768,436	16.755
4	253.302,41 418.767,497	5	253.310,941 418.773,121	10.218
6	253.333,287 418.794,802	7	253.310,941 418.818,39	32.492
8	253.307,079 418.815,291	9	253.298,54 418.811,476	9.352

Punct început	X / Y	Punct sfârșit	X / Y	Lungime segment (** (m)
9	253.298,54 418.811,476	10	253.286,185 418.808,114	12.804
11	253.262,25 418.802,069	12	253.246,038 418.790,631	19.841
13	253.223,861 418.770,706	14	253.194,04 418.738,705	43.742
15	253.177,248 418.714,709	16	253.169,627 418.705,752	11.761
17	253.191,847 418.684,087	18	253.198,35 418.688,539	7.881
19	253.206,678 418.697,78	20	253.212,796 418.706,404	10.574
21	253.221,521 418.717,234	22	253.234,28 418.733,817	20.924

Punct început	X / Y	Punct sfârșit	X / Y	Lungime segment (** (m)
10	253.286,185 418.808,114	11	253.262,25 418.802,069	24.686
12	253.246,038 418.790,631	13	253.223,861 418.770,706	29.813
14	253.194,04 418.738,705	15	253.177,248 418.714,709	29.288
16	253.169,627 418.705,752	17	253.191,847 418.684,087	31.034
18	253.198,35 418.688,539	19	253.206,678 418.697,78	12.439
20	253.212,796 418.706,404	21	253.221,521 418.717,234	13.908
22	253.234,28 418.733,817	1	253.253,136 418.754,375	27.895

\*\* Lungimile segmentelor sunt determinate în planul de proiecție Stereo 70 și sunt rotunjite la 1 milimetru.

\*\*\* Distanța dintre puncte este formată din segmente cumulate ce sunt mai mici decât valoarea 1 milimetru.





**DATE DESPRE IMOBILUL NR. 6207**

Oficiul de Cadastru și Publicitate Imobiliară CARAS-SEVERIN  
Biroul de Cadastru și Publicitate Imobiliară Resita

**A. Partea I. Descrierea imobilului**

TEREN Extravilan

Nr. CF vechi:21 Nermed

Nr. topografic:941

Adresa: Jud. Caraș-Severin

Nr. Crt	Nr cadastral Nr. topografic	Suprafața* (mp)	Observații / Referințe
A1		1.190	Sector cadastral:20 Teren neimprejmuț;

**B. Partea II. Proprietari și acte**

Inscrieri privitoare la dreptul de proprietate și alte drepturi reale		Referințe
/		
Act Normativ nr. L.7, din 13/03/1996 emis de PARLAMENTUL ROMANIEI;		
B1	Intabulare, drept de PROPRIETATE, dobândit prin Lege, cota actuala 1/1 1) NEIDENTIFICAT NEIDENTIFICAT	A1
Act Normativ nr. L7, din 13/03/1996 emis de PARLAMENTUL ROMANIEI (Adeverinta nr. 2985/02.09.2024, emisa de Primaria Comunei Carasova.);		
B2	Se noteaza posesia factica in favoarea lui: 1) VATAV MARIA	A1

**C. Partea III. SARCINI .**

Inscrieri privind dezmembramintele dreptului de proprietate, drepturi reale de garanție și sarcini	Referințe
NU SUNT	

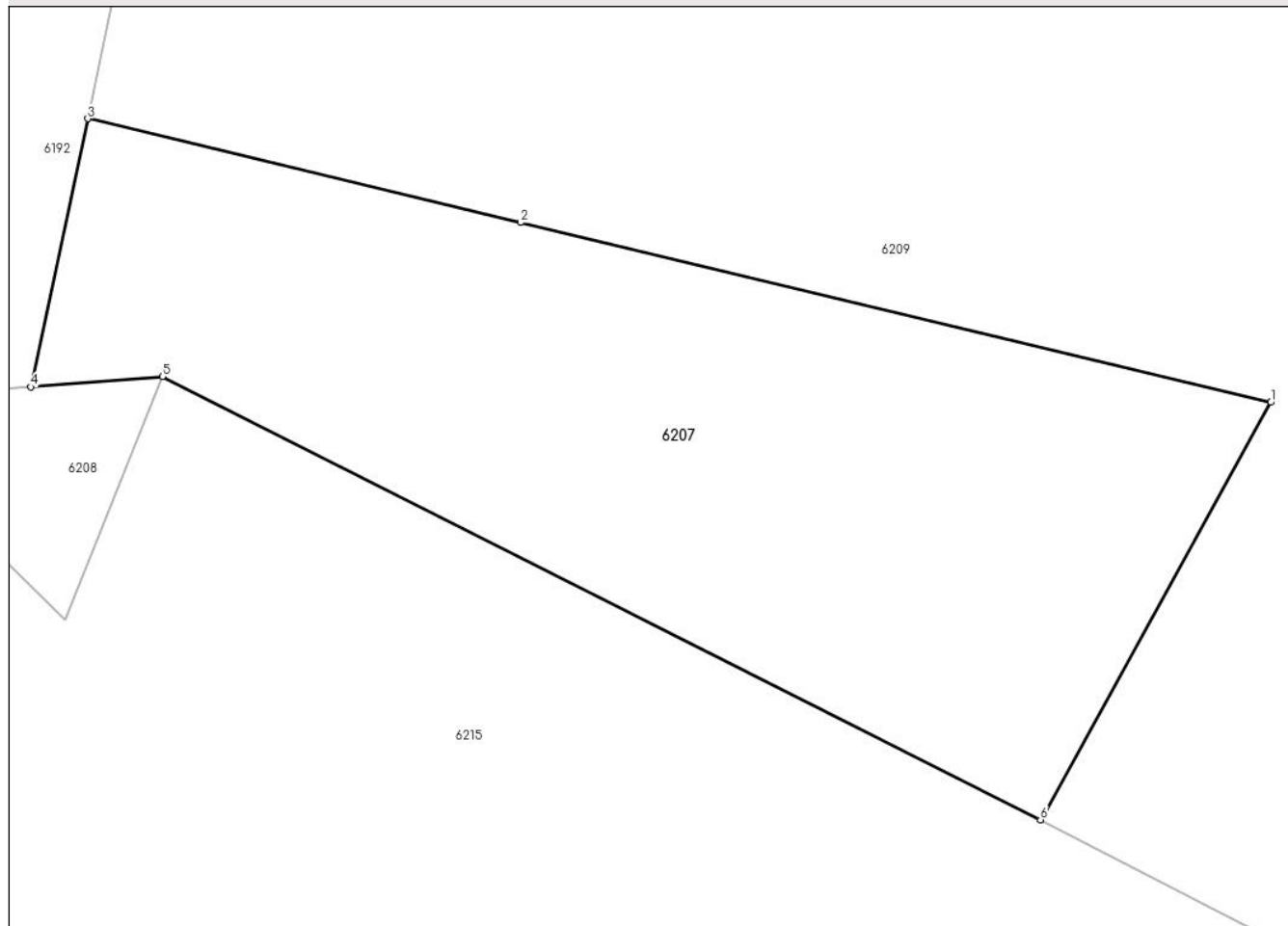
## Anexa Nr. 1 La Partea I

## Teren

Nr cadastral	Suprafața (mp)*	Observații / Referințe
	1.190	

\* Suprafața este determinată în planul de proiecție Stereo 70.

## DETALII LINIARE IMOBIL



## Date referitoare la teren

Crt	Categorie folosință	Intravilan	Suprafața (mp)	Tarla	Parcelă	Nr. topo	Observații / Referințe
1	faneata	NU	1.190	-	-	941	Den. de loc : Zerova, se identifica partial cu nr. top 941 din CF vechi 21 Nermed.

## Lungime Segmente

1) Valorile lungimilor segmentelor sunt obținute din proiecție în plan.

Punct început	X / Y	Punct sfârșit	X / Y	Lungime segment (** (m)
1	253.580,509 418.760,376	2	253.539,242 418.770,265	42.435
2	253.539,242 418.770,265	3	253.515,438 418.775,969	24.478
3	253.515,438 418.775,969	4	253.512,312 418.761,225	15.072
4	253.512,312 418.761,225	5	253.519,545 418.761,791	7.255
5	253.519,545 418.761,791	6	253.567,842 418.737,434	54.091

Punct început	X / Y	Punct sfârșit	X / Y	Lungime segment (** (m)
6	253.567,842 418.737,434	1	253.580,509 418.760,376	26.207

\*\* Lungimile segmentelor sunt determinate în planul de proiecție Stereo 70 și sunt rotunjite la 1 milimetru.

\*\*\* Distanța dintre puncte este formată din segmente cumulate ce sunt mai mici decât valoarea 1 milimetru.



**DATE DESPRE IMOBILUL NR. 6208**

Oficiul de Cadastru și Publicitate Imobiliară CARAS-SEVERIN  
Biroul de Cadastru și Publicitate Imobiliară Resita

**A. Partea I. Descrierea imobilului**

TEREN Extravilan

Nr. CF vechi:21 Nermed

Nr. topografic:941

Adresa: Jud. Caraş-Severin

Nr. Crt	Nr cadastral Nr. topografic	Suprafaţa* (mp)	Observații / Referințe
A1		114	Sector cadastral:20 Teren neimprejmuț;

**B. Partea II. Proprietari și acte**

Inscrieri privitoare la dreptul de proprietate și alte drepturi reale		Referințe
<b>2837 / 13/05/1901</b>		
Act Notarial nr. CM FN, din 01/01/1901 emis de -;		
B1	Intabulare, drept de PROPRIETATE, dobandit prin Succesiune, cota actuala 1/8 1) VATAV NICOLA	A1
B2	Intabulare, drept de PROPRIETATE, dobandit prin Succesiune, cota actuala 1/8 1) VATAV PETRU	A1
B3	Intabulare, drept de PROPRIETATE, dobandit prin Succesiune, cota actuala 1/8 1) VATAV LUCA	A1
<b>1594 / 04/05/1903</b>		
Act Notarial nr. CM FN, din 01/01/1903 emis de -;		
B4	Intabulare, drept de PROPRIETATE, dobandit prin Succesiune, cota actuala 2/8 1) VATAV IVAN	A1
<b>669 / 31/03/1941</b>		
Act Notarial nr. CI FN, din 01/01/1941 emis de -;		
B5	Intabulare, drept de PROPRIETATE, dobandit prin Conventie, cota actuala 3/8 1) VATAV MARIAN	A1
B6	Se noteaza interdictia de instrainare si grevare asupra 3/8 parti in favoarea lui: 1) VATAV MIHAI	A1

**C. Partea III. SARCINI**

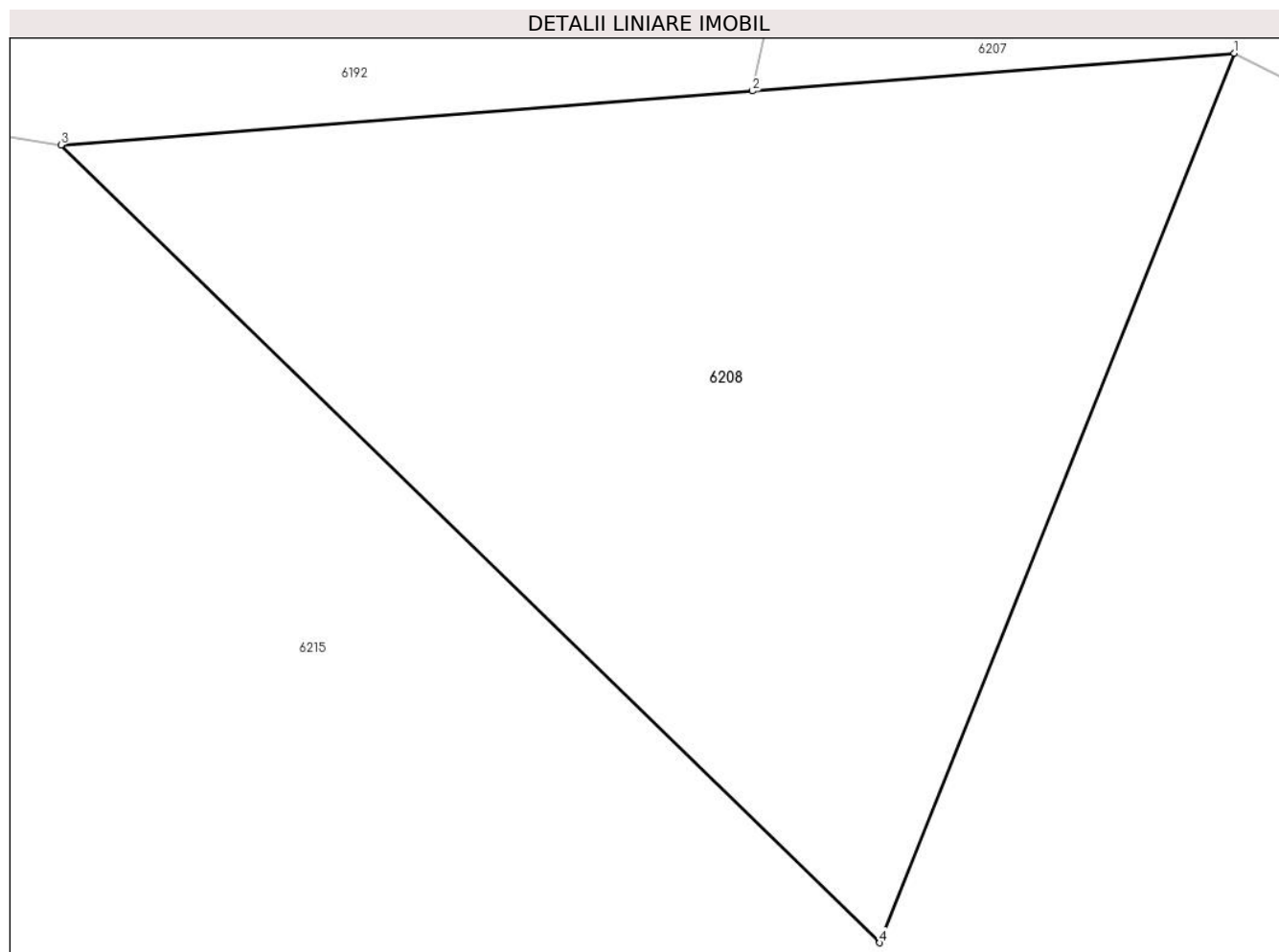
Inscrieri privind dezmembramintele dreptului de proprietate, drepturi reale de garanție și sarcini		Referințe
<b>669 / 31/03/1941</b>		
Act Notarial nr. CI FN, din 01/01/1941 emis de -;		
C1	Se noteaza dreptul de intretinere viagera asupra 3/8 parti in favoarea lui: 1) VATAV MIHAI	A1

## Anexa Nr. 1 La Partea I

## Teren

Nr cadastral	Suprafața (mp)*	Observații / Referințe
	114	

\* Suprafața este determinată în planul de proiecție Stereo 70.



## Date referitoare la teren

Crt	Categorie folosință	Intra vilan	Suprafața (mp)	Tarla	Parcelă	Nr. topo	Observații / Referințe
1	faneata	NU	114	-	-	941	Faneata impadurita. Den. de loc : Zerova, se identifica partial cu nr. top 941 din CF vechi 21 Nermed.

## Lungime Segmente

1) Valorile lungimilor segmentelor sunt obținute din proiecție în plan.

Punct început	X / Y	Punct sfârșit	X / Y	Lungime segment (** (m)
1	253.519,545 418.761,791	2	253.512,312 418.761,225	7.255
2	253.512,312 418.761,225	3	253.501,93 418.760,413	10.414
3	253.501,93 418.760,413	4	253.514,222 418.748,447	17.155
4	253.514,222 418.748,447	1	253.519,545 418.761,791	14.367

**\*\* Lungimile segmentelor sunt determinate în planul de proiecție Stereo 70 și sunt rotunjite la 1 milimetru.**

**\*\*\* Distanța dintre puncte este formată din segmente cumulate ce sunt mai mici decât valoarea 1 milimetru.**





**DATE DESPRE IMOBILUL NR. 6209**

Oficiul de Cadastru și Publicitate Imobiliară CARAS-SEVERIN  
Biroul de Cadastru și Publicitate Imobiliară Resita

**A. Partea I. Descrierea imobilului**

TEREN Extravilan

Nr. CF vechi:545 Nermed

Nr. topografic:940

Adresa: Jud. Caraș-Severin

Nr. Crt	Nr cadastral Nr. topografic	Suprafața* (mp)	Observații / Referințe
A1		7.149	Sector cadastral:20 Teren neimprejmuit;

**B. Partea II. Proprietari și acte**

Inscrieri privitoare la dreptul de proprietate și alte drepturi reale		Referințe
/		
Act Normativ nr. L7, din 13/03/1996 emis de PARLAMENTUL ROMANIEI;		
B1	Intabulare, drept de PROPRIETATE, dobandit prin Lege, cota actuala 1/1 1) NEIDENTIFICAT NEIDENTIFICAT	A1
Act Normativ nr. L7, din 13/03/1996 emis de PARLAMENTUL ROMANIEI (Adeverinta nr. 2821/28.08.2024, emisa de Primaria Comunei Carasova.);		
B2	Se noteaza posesia factica in favoarea lui: 1) FILCA MARIAN	A1

**C. Partea III. SARCINI .**

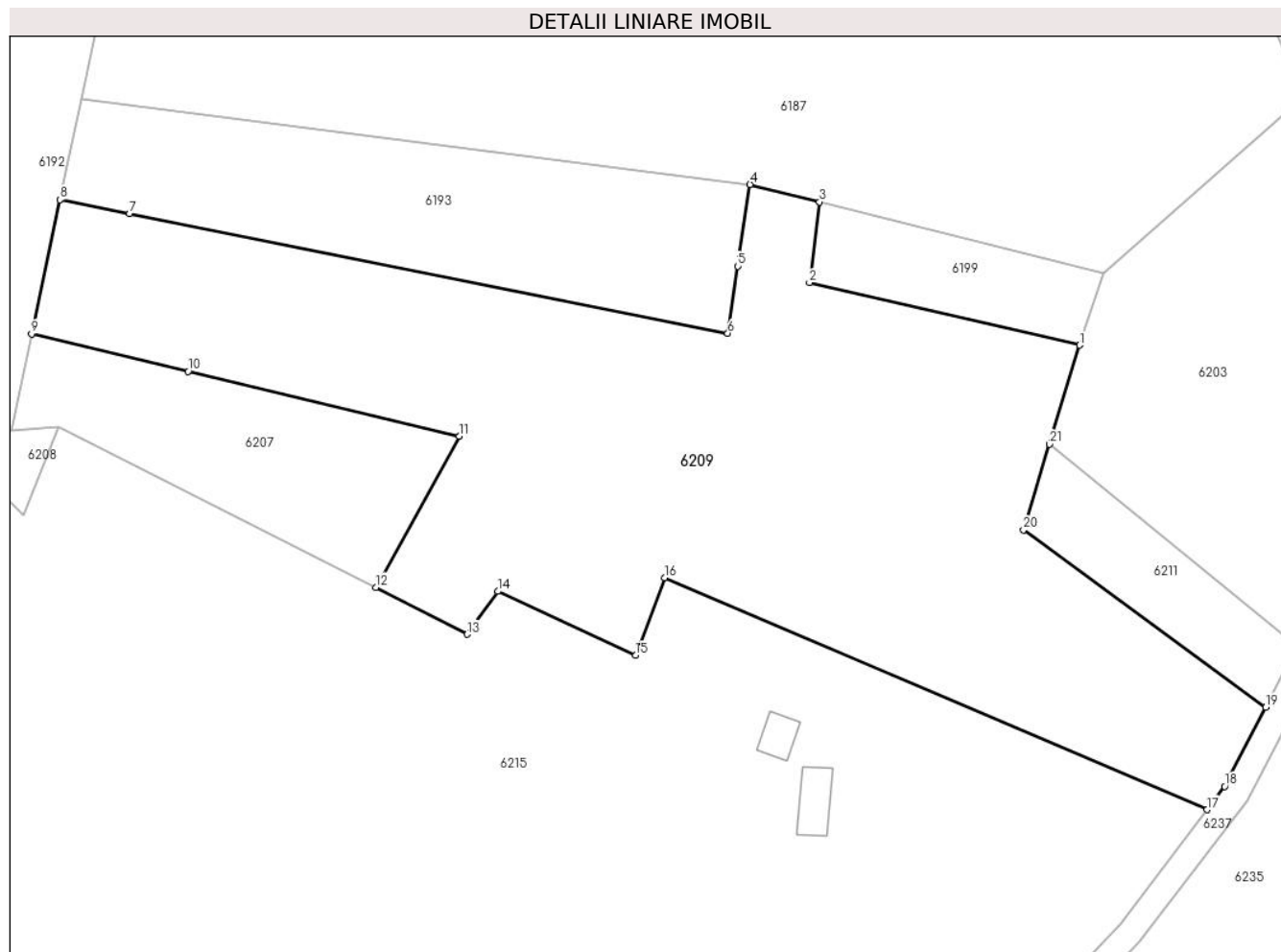
Inscrieri privind dezmembramintele dreptului de proprietate, drepturi reale de garanție și sarcini	Referințe
NU SUNT	

## Anexa Nr. 1 La Partea I

## Teren

Nr cadastral	Suprafața (mp)*	Observații / Referințe
	7.149	

\* Suprafața este determinată în planul de proiecție Stereo 70.



## Date referitoare la teren

Crt	Categorie folosință	Intravilan	Suprafața (mp)	Tarla	Parcelă	Nr. topo	Observații / Referințe
1	faneata	NU	7.149	-	-	940	Den. de loc : Zerova, se identifica partial cu nr. top 940 din CF vechi 545 Nermed

## Lungime Segmente

1) Valorile lungimilor segmentelor sunt obținute din proiecție în plan.

Punct început	X / Y	Punct sfârșit	X / Y	Lungime segment (** (m)
1	253.674,933 418.774,244	2	253.633,823 418.783,729	42.19
3	253.635,363 418.796,012	4	253.624,778 418.798,662	10.912
5	253.622,913 418.786,246	6	253.621,384 418.776,061	10.299
7	253.530,334 418.794,219	8	253.519,755 418.796,329	10.787
9	253.515,438 418.775,969	10	253.539,242 418.770,265	24.478

Punct început	X / Y	Punct sfârșit	X / Y	Lungime segment (** (m)
2	253.633,823 418.783,729	3	253.635,363 418.796,012	12.379
4	253.624,778 418.798,662	5	253.622,913 418.786,246	12.556
6	253.621,384 418.776,061	7	253.530,334 418.794,219	92.843
8	253.519,755 418.796,329	9	253.515,438 418.775,969	20.812
10	253.539,242 418.770,265	11	253.580,509 418.760,376	42.435

Punct început	X / Y	Punct sfârșit	X / Y	Lungime segment (** (m)
11	253.580,509 418.760,376	12	253.567,842 418.737,434	26.207
13	253.581,747 418.730,266	14	253.586,385 418.736,813	8.023
15	253.607,352 418.727,094	16	253.611,742 418.738,861	12.559
17	253.694,33 418.703,62	18	253.697,015 418.707,149	4.434
19	253.703,262 418.719,17	20	253.666,386 418.746,156	45.696
21	253.670,351 418.759,187	1	253.674,933 418.774,244	15.739

Punct început	X / Y	Punct sfârșit	X / Y	Lungime segment (** (m)
12	253.567,842 418.737,434	13	253.581,747 418.730,266	15.644
14	253.586,385 418.736,813	15	253.607,352 418.727,094	23.11
16	253.611,742 418.738,861	17	253.694,33 418.703,62	89.793
18	253.697,015 418.707,149	19	253.703,262 418.719,17	13.547
20	253.666,386 418.746,156	21	253.670,351 418.759,187	13.621

\*\* Lungimile segmentelor sunt determinate în planul de proiecție Stereo 70 și sunt rotunjite la 1 milimetru.

\*\*\* Distanța dintre puncte este formată din segmente cumulate ce sunt mai mici decât valoarea 1 milimetru.



**DATE DESPRE IMOBILUL NR. 6211**

Oficiul de Cadastru și Publicitate Imobiliară CARAS-SEVERIN  
Biroul de Cadastru și Publicitate Imobiliară Resita

**A. Partea I. Descrierea imobilului**

TEREN Extravilan

Nr. CF vechi:160 Nermed

Nr. topografic:939

Adresa: Jud. Caraș-Severin

Nr. Crt	Nr cadastral Nr. topografic	Suprafața* (mp)	Observații / Referințe
A1		543	Sector cadastral:20 Teren neimprejmuț;

**B. Partea II. Proprietari și acte**

Inscrieri privitoare la dreptul de proprietate și alte drepturi reale		Referințe
/		
Act Normativ nr. L7, din 13/03/1996 emis de PARLAMENTUL ROMANIEI;		
B1	Intabulare, drept de PROPRIETATE, dobândit prin Lege, cota actuala 1/1 1) NEIDENTIFICAT NEIDENTIFICAT	A1
Act Normativ nr. L7, din 13/03/1996 emis de PARLAMENTUL ROMANIEI (Adeverinta nr. 2808/28.08.2024, emisa de Primaria Comunei Carasova.);		
B2	Se noteaza posesia factica in favoarea lui: 1) TARAN MIHAI	A1

**C. Partea III. SARCINI .**

Inscrieri privind dezmembramintele dreptului de proprietate, drepturi reale de garanție și sarcini	Referințe
NU SUNT	

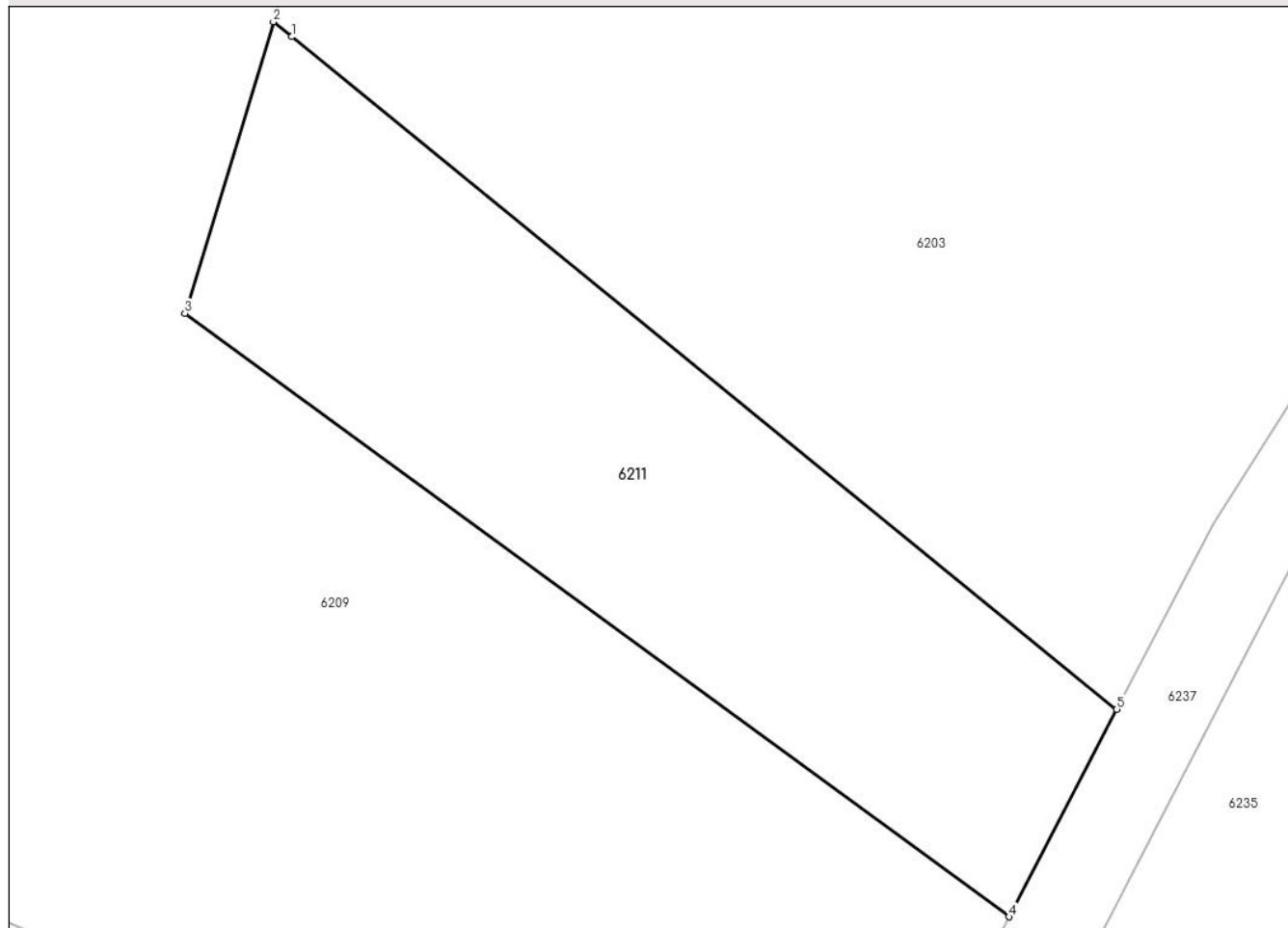
## Anexa Nr. 1 La Partea I

## Teren

Nr cadastral	Suprafața (mp)*	Observații / Referințe
	543	

\* Suprafața este determinată în planul de proiecție Stereo 70.

## DETALII LINIARE IMOBIL



## Date referitoare la teren

Crt	Categorie folosință	Intravilan	Suprafața (mp)	Tarla	Parcelă	Nr. topo	Observații / Referințe
1	faneata	NU	543	-	-	939	Den. de loc : Zerova, se identifica partial cu nr. top 939 din CF vechi 160 Nermed

## Lungime Segmente

1) Valorile lungimilor segmentelor sunt obținute din proiecție în plan.

Punct început	X / Y	Punct sfârșit	X / Y	Lungime segment (** (m)
1	253.671,172 418.758,518	2	253.670,351 418.759,187	1.059
2	253.670,351 418.759,187	3	253.666,386 418.746,156	13.621
3	253.666,386 418.746,156	4	253.703,262 418.719,17	45.696
4	253.703,262 418.719,17	5	253.708,082 418.728,444	10.452
5	253.708,082 418.728,444	1	253.671,172 418.758,518	47.611

**\*\* Lungimile segmentelor sunt determinate în planul de proiecție Stereo 70 și sunt rotunjite la 1 milimetru.**

**\*\*\* Distanța dintre puncte este formată din segmente cumulate ce sunt mai mici decât valoarea 1 milimetru.**





**DATE DESPRE IMOBILUL NR. 6213**

Oficiul de Cadastru și Publicitate Imobiliară CARAS-SEVERIN  
Biroul de Cadastru și Publicitate Imobiliară Resita

**A. Partea I. Descrierea imobilului**

TEREN Extravilan

Nr. CF vechi:18, 500, 501 Nermed  
Nr. topografic:953, 956/a, 956/b

Adresa: Jud. Caraş-Severin

Nr. Crt	Nr cadastral Nr. topografic	Suprafaţa* (mp)	Observații / Referințe
A1		17.852	Sector cadastral:20 Teren neimprejmuit;

**Construcții**

Crt	Nr cadastral Nr. topografic	Adresa	Observații / Referințe
A1.1		Jud. Caraş-Severin	Nr. niveluri:1; S. construita la sol:53 mp; Anexa
A1.2		Jud. Caraş-Severin	Nr. niveluri:1; S. construita la sol:38 mp; Anexa

**B. Partea II. Proprietari și acte**

Inscrieri privitoare la dreptul de proprietate și alte drepturi reale		Referințe
/		
Act Normativ nr. L7, din 13/03/1996 emis de PARLAMENTUL ROMANIEI;		
B1	Intabulare, drept de PROPRIETATE, dobandit prin Lege, cota actuala 1/1 1) NEIDENTIFICAT NEIDENTIFICAT	A1
Act Normativ nr. L7, din 13/03/1996 emis de PARLAMENTUL ROMANIEI (Adeverinta nr. 2936/02.09.2024, emisa de Primaria Comunei Carasova.);		
B2	Se noteaza posesia factica in favoarea lui: 1) CRATA NICOLAE	A1
Act Normativ nr. L7, din 13/03/1996 emis de PARLAMENTUL ROMANIEI (Adeverinta nr. 3902/01.11.2024, emisa de Primaria Comunei Carasova.);		
B3	Intabulare, drept de PROPRIETATE, dobandit prin Construire, cota actuala 1/1 1) CRATA NICOLAE	A1.1, A1.2

**C. Partea III. SARCINI .**

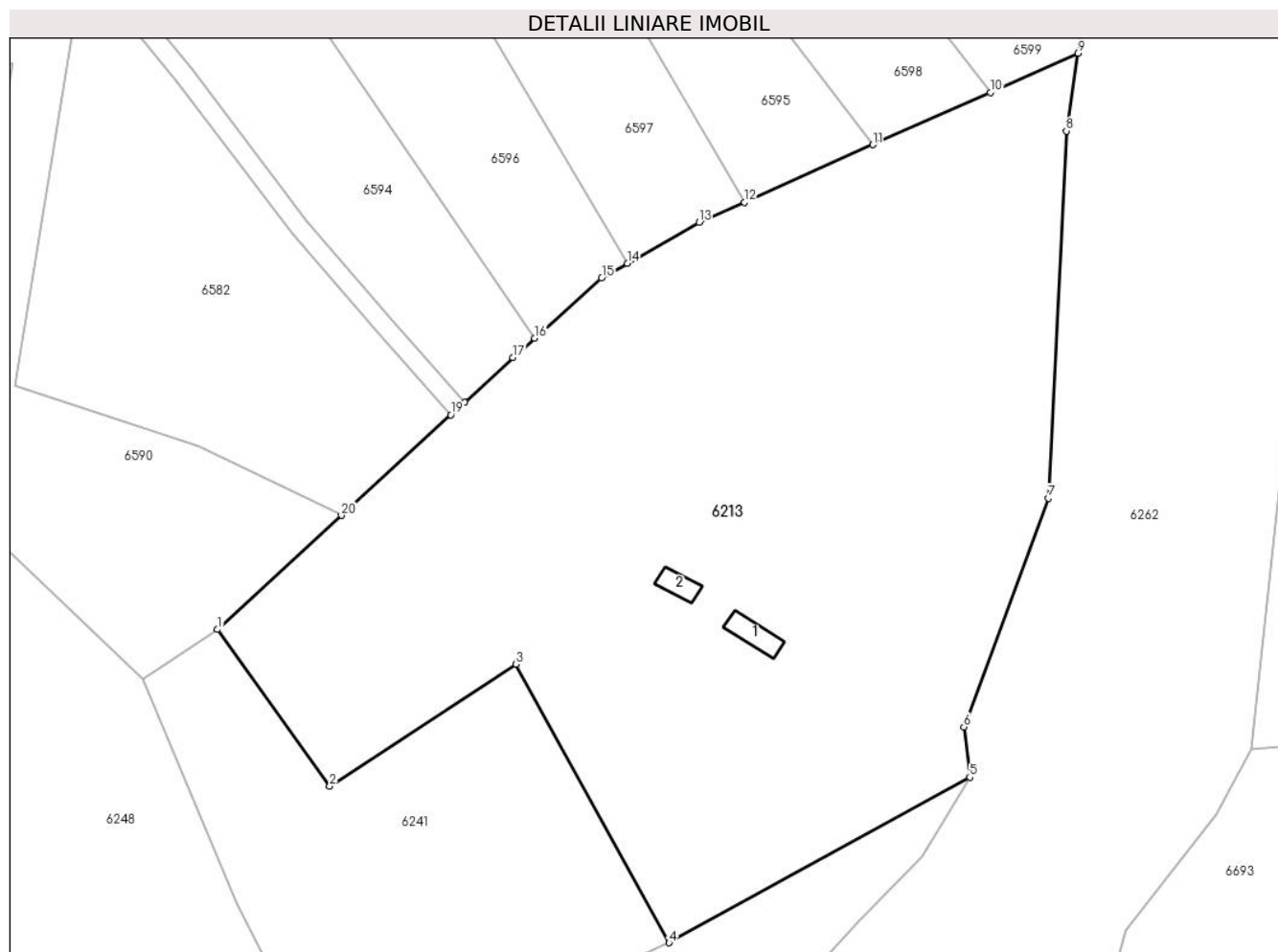
Inscrieri privind dezmembramintele dreptului de proprietate, drepturi reale de garanție și sarcini	Referințe
NU SUNT	

## Anexa Nr. 1 La Partea I

## Teren

Nr cadastral	Suprafața (mp)*	Observații / Referințe
	17.852	

\* Suprafața este determinată în planul de proiecție Stereo 70.



## Date referitoare la teren

Crt	Categorie folosință	Intravilan	Suprafața (mp)	Tarla	Parcelă	Nr. topo	Observații / Referințe
1	curți constructii	NU	100	-	-	953, 956/a, 956/b	Den. de loc : Zerova, se identifica partial cu nr. top 953 din CF vechi 8 Nermed, partial cu nr. top 932/b din CF vechi 501 Nermed, si partial cu nr. top 932/c din CF 500 Nermed.
2	arabil	NU	1.297	-	-	953, 956/a, 956/b	Den. de loc : Zerova, se identifica partial cu nr. top 953 din CF vechi 8 Nermed, partial cu nr. top 932/b din CF vechi 501 Nermed, si partial cu nr. top 932/c din CF 500 Nermed.
3	faneata	NU	5.115	-	-	953, 956/a, 956/b	Den. de loc : Zerova, se identifica partial cu nr. top 953 din CF vechi 8 Nermed, partial cu nr. top 932/b din CF vechi 501 Nermed, si partial cu nr. top 932/c din CF 500 Nermed.
4	livada	NU	11.340	-	-	953, 956/a, 956/b	Den. de loc : Zerova, se identifica partial cu nr. top 953 din CF vechi 8 Nermed, partial cu nr. top 932/b din CF vechi 501 Nermed, si partial cu nr. top 932/c din CF 500 Nermed.

## Date referitoare la construcții

Crt	Număr	Destinație construcție	Supraf. (mp)	Situație juridică	Observații / Referințe
A1.1		constructii anexa	53	Cu acte	Nr. niveluri:1; S. construita la sol:53 mp; Anexa

Crt	Număr	Destinație construcție	Supraf. (mp)	Situație juridică	Observații / Referințe
A1.2		construcții anexa	38	Cu acte	Nr. niveluri:1; S. construita la sol:38 mp; Anexa

**Lungime Segmente**

1) Valorile lungimilor segmentelor sunt obținute din proiecție în plan.

Punct început	X / Y	Punct sfârșit	X / Y	Lungime segment (** (m)
1	254.089,49 418.635,512	2	254.113,192 418.602,393	40.726
2	254.113,192 418.602,393	3	254.152,586 418.628,147	47.065
3	254.152,586 418.628,147	4	254.184,969 418.569,318	67.152
4	254.184,969 418.569,318	5	254.248,537 418.604,305	72.56
5	254.248,537 418.604,305	6	254.247,301 418.614,922	10.689
6	254.247,301 418.614,922	7	254.265,136 418.663,233	51.498
7	254.265,136 418.663,233	8	254.268,976 418.740,842	77.704
8	254.268,976 418.740,842	9	254.271,382 418.757,265	16.599
9	254.271,382 418.757,265	10	254.252,87 418.749,002	20.273
10	254.252,87 418.749,002	11	254.228,077 418.737,935	27.15
11	254.228,077 418.737,935	12	254.200,875 418.725,793	29.789
12	254.200,875 418.725,793	13	254.191,28 418.721,51	10.507
13	254.191,28 418.721,51	14	254.176,131 418.712,885	17.432
14	254.176,131 418.712,885	15	254.170,736 418.709,814	6.208
15	254.170,736 418.709,814	16	254.156,54 418.697,092	19.063
16	254.156,54 418.697,092	17	254.151,951 418.692,98	6.162
17	254.151,951 418.692,98	18	254.141,724 418.683,57	13.898
18	254.141,724 418.683,57	19	254.138,78 418.680,861	4.001
19	254.138,78 418.680,861	20	254.115,684 418.659,612	31.383
20	254.115,684 418.659,612	1	254.089,49 418.635,512	35.594

\*\* Lungimile segmentelor sunt determinate în planul de proiecție Stereo 70 și sunt rotunjite la 1 milimetru.

\*\*\* Distanța dintre puncte este formată din segmente cumulate ce sunt mai mici decât valoarea 1 milimetru.



**DATE DESPRE IMOBILUL NR. 6215**

Oficiul de Cadastru și Publicitate Imobiliară CARAS-SEVERIN  
Biroul de Cadastru și Publicitate Imobiliară Resita

**A. Partea I. Descrierea imobilului**

TEREN Extravilan

Nr. CF vechi:414, 114 Nermed

Nr. topografic:943, 944

Adresa: Jud. Caraş-Severin

Nr. Crt	Nr cadastral Nr. topografic	Suprafaţa* (mp)	Observații / Referințe
A1	31611	16.251	Sector cadastral:20 Teren neimprejmuit;

**Construcții**

Crt	Nr cadastral Nr. topografic	Adresa	Observații / Referințe
A1.1	31611-C1	Jud. Caraş-Severin	Nr. niveluri:1; S. construita la sol:47 mp; Anexa
A1.2	31611-C2	Jud. Caraş-Severin	Nr. niveluri:1; S. construita la sol:30 mp; Anexa

**B. Partea II. Proprietari și acte**

Inscrieri privitoare la dreptul de proprietate și alte drepturi reale	Referințe	
<b>2309 / 01/04/1903</b>		
Act Notarial nr. FN, din 01/01/1903 emis de -;		
B1	Intabulare, drept de PROPRIETATE, asupra 8452 mp, dobandit prin Conventie, cota actuala 32/96 1) <b>VATAV MATEI</b> <i>OBSERVATII: Provine din CF 31611.</i>	A1
<b>1998 / 31/08/1929</b>		
Act Notarial nr. FN, din 01/01/1929 emis de -;		
B2	Intabulare, drept de PROPRIETATE, asupra 8452 mp, dobandit prin Succesiune, cota actuala 4/96 1) <b>OTIL PETRU</b> , si sotia, <i>OBSERVATII: Provine din CF 31611.</i>	A1
B3	Intabulare, drept de PROPRIETATE, asupra 8452 mp, dobandit prin Succesiune, cota actuala 4/96 1) <b>OTIL IULIANA</b> , n. VATAV <i>OBSERVATII: Provine din CF 31611.</i>	A1
B4	asupra portiunii de proprietate se noteaza dreptul de succesiune posterior in favoarea min. VATAV MILIA <i>OBSERVATII: Provine din CF 31611.</i>	A1
<b>793 / 30/07/1957</b>		
Act Notarial nr. 172/1956, din 01/01/1957 emis de -;		
B5	Intabulare, drept de PROPRIETATE, asupra 8452 mp, dobandit prin Succesiune, cota actuala 48/96 1) <b>BOJINA MERSA</b> <i>OBSERVATII: Provine din CF 31611.</i>	A1
<b>2409 / 14/05/1999</b>		
Act Notarial nr. 232/1999, din 01/01/1999 emis de -;		
B6	Intabulare, drept de PROPRIETATE, asupra 8452 mp, dobandit prin Succesiune, cota actuala 1/96 1) <b>HATEGAN PETRU</b> <i>OBSERVATII: Provine din CF 31611.</i>	A1
B7	Intabulare, drept de PROPRIETATE, asupra 8452 mp, dobandit prin Succesiune, cota actuala 3/96 1) <b>HATEGAN ION</b> <i>OBSERVATII: Provine din CF 31611.</i>	A1
B8	Intabulare, drept de PROPRIETATE, asupra 8452 mp, dobandit prin Succesiune, cota actuala 4/96 1) <b>HATEGAN ION</b> <i>OBSERVATII: Provine din CF 31611.</i>	A1
<b>1998 / 31/08/1929</b>		
Hotarare Judecatoreasca nr. 454/4-924, din 01/01/1929 emis de Judecatoria Mixta Oravita;		

Inscrieri privitoare la dreptul de proprietate și alte drepturi reale		Referințe
B9	Intabulare, drept de PROPRIETATE, asupra 7799 mp, dobandit prin Hotarare Judecatoreasca, cota actuala 4/16 1) OTIL PETRU, si sotia, OBSERVATII: Provine din CF vechi 114 Nermed.	A1
<b>1998 / 31/08/1998</b>		
Hotarare Judecatoreasca nr. 454/4-924, din 01/01/1929 emis de Judecatoria Mixta Oravita;		
B10	Intabulare, drept de PROPRIETATE, asupra 7799 mp, dobandit prin Hotarare Judecatoreasca, cota actuala 4/16 1) OTIL IULIANA, n. VATAV OBSERVATII: Provine din CF vechi 114 Nermed.	A1
<b>2409 / 14/05/1999</b>		
Act Notarial nr. CM nr. 232/99, din 01/01/1999 emis de NEAMTU C;		
B11	Intabulare, drept de PROPRIETATE succesiune, asupra 7799 mp, dobandit prin Succesiune, cota actuala 1/16 1) HATEGAN PETRU, , sot OBSERVATII: Provine din CF vechi 114 Nermed.	A1
B12	Intabulare, drept de PROPRIETATE, asupra 7799 mp, dobandit prin Succesiune, cota actuala 3/16 1) HATEGAN ION, , fiu OBSERVATII: Provine din CF vechi 114 Nermed.	A1
B13	Intabulare, drept de PROPRIETATE, asupra 7799 mp, dobandit prin Succesiune, cota actuala 1/1 1) HATEGAN ION, , nepot OBSERVATII: Provine din CF vechi 114 Nermed.	A1
/		
Act Normativ nr. L7, din 13/03/1996 emis de PARLAMENTUL ROMANIEI (Adeverinta nr. 2924/02.09.2024, emisa de Primaria Comunei Carasova.);		
B14	Se noteaza posesia factica in favoarea lui: 1) HATEGAN NICOLAE	A1
Act Normativ nr. L7, din 13/03/1996 emis de PARLAMENTUL ROMANIEI (Adeverinta nr. 3902/01.11.2024, emisa de Primaria Comunei Carasova.);		
B15	Intabulare, drept de PROPRIETATE, dobandit prin Construire, cota actuala 1/1 1) HATEGAN NICOLAE	A1.1, A1.2

**C. Partea III. SARCINI .**

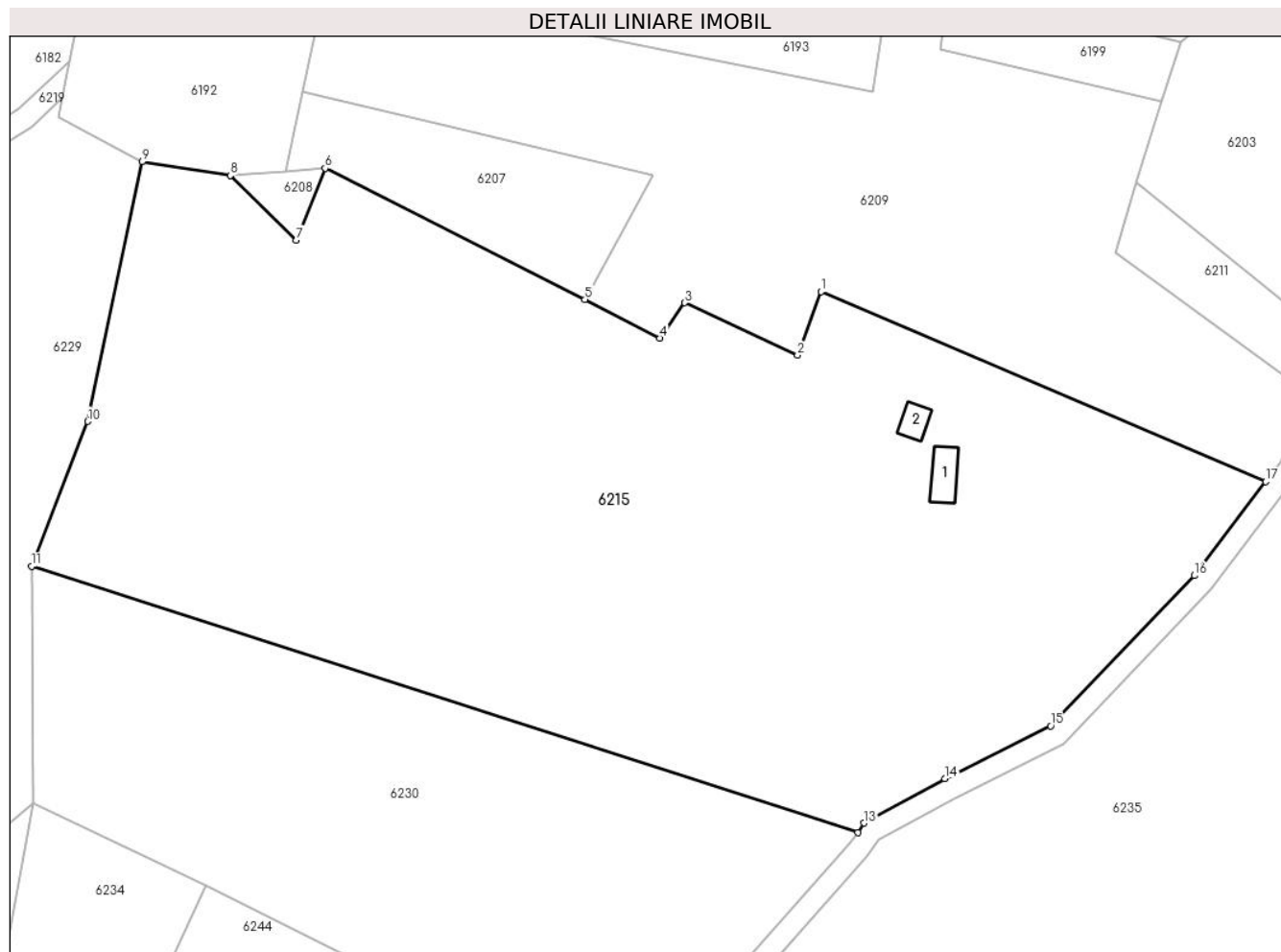
Inscrieri privind dezmembramintele dreptului de proprietate, drepturi reale de garanție și sarcini	Referințe
NU SUNT	

## Anexa Nr. 1 La Partea I

## Teren

Nr cadastral	Suprafața (mp)*	Observații / Referințe
31611	16.251	

\* Suprafața este determinată în planul de proiecție Stereo 70.



## Date referitoare la teren

Crt	Categorie folosință	Intravilan	Suprafața (mp)	Tarla	Parcelă	Nr. topo	Observații / Referințe
1	curți construcții	NU	100	-	-	943, 944	Den. de loc : Zerova, se identifica total cu nr. top 943 din CF 31611 (CF vechi 414 Nermed) și total cu nr. top 944 din CF vechi 114 Nermed
2	faneata	NU	2.887	-	-	943, 944	Faneata împadurita. Den. de loc : Zerova, se identifica total cu nr. top 943 din CF 31611 (CF vechi 414 Nermed) și total cu nr. top 944 din CF vechi 114 Nermed
3	livada	NU	13.264	-	-	943, 944	Den. de loc : Zerova, se identifica total cu nr. top 943 din CF 31611 (CF vechi 414 Nermed) și total cu nr. top 944 din CF vechi 114 Nermed

## Date referitoare la construcții

Crt	Număr	Destinație construcție	Supraf. (mp)	Situație juridică	Observații / Referințe
A1.1	31611-C1	construcții anexa	47	Cu acte	Nr. niveluri:1; S. construita la sol:47 mp; Anexa
A1.2	31611-C2	construcții anexa	30	Cu acte	Nr. niveluri:1; S. construita la sol:30 mp; Anexa

**Lungime Segmente**

1) Valorile lungimilor segmentelor sunt obținute din proiecție în plan.

Punct început	X / Y	Punct sfârșit	X / Y	Lungime segment (** (m)
1	253.611,742 418.738,861	2	253.607,352 418.727,094	12.559
2	253.607,352 418.727,094	3	253.586,385 418.736,813	23.11
3	253.586,385 418.736,813	4	253.581,747 418.730,266	8.023
4	253.581,747 418.730,266	5	253.567,842 418.737,434	15.644
5	253.567,842 418.737,434	6	253.519,545 418.761,791	54.091
6	253.519,545 418.761,791	7	253.514,222 418.748,447	14.367
7	253.514,222 418.748,447	8	253.501,93 418.760,413	17.155
8	253.501,93 418.760,413	9	253.485,524 418.762,972	16.604
9	253.485,524 418.762,972	10	253.475,451 418.714,794	49.22
10	253.475,451 418.714,794	11	253.465,03 418.687,892	28.85
11	253.465,03 418.687,892	12	253.618,523 418.638,536	161.233
12	253.618,523 418.638,536	13	253.619,741 418.640,242	2.097
13	253.619,741 418.640,242	14	253.634,741 418.648,471	17.109
14	253.634,741 418.648,471	15	253.654,398 418.658,298	21.977
15	253.654,398 418.658,298	16	253.681,069 418.686,192	38.593
16	253.681,069 418.686,192	17	253.694,33 418.703,62	21.899
17	253.694,33 418.703,62	1	253.611,742 418.738,861	89.793

\*\* Lungimile segmentelor sunt determinate în planul de proiecție Stereo 70 și sunt rotunjite la 1 milimetru.

\*\*\* Distanța dintre puncte este formată din segmente cumulate ce sunt mai mici decât valoarea 1 milimetru.



**DATE DESPRE IMOBILUL NR. 6217**

Oficiul de Cadastru și Publicitate Imobiliară CARAS-SEVERIN  
Biroul de Cadastru și Publicitate Imobiliară Resita

**A. Partea I. Descrierea imobilului**

TEREN Extravilan

Nr. CF vechi:637 Nermed

Nr. topografic:819/a

Adresa: Jud. Caraş-Severin

Nr. Crt	Nr cadastral Nr. topografic	Suprafaţa* (mp)	Observații / Referințe
A1		1.175	Sector cadastral:20 Teren neimprejmuit;

**B. Partea II. Proprietari și acte**

Inscrieri privitoare la dreptul de proprietate și alte drepturi reale		Referințe
<b>2971 / 12/11/1935</b>		
Act Notarial nr. CVC FN, din 11/11/1935 emis de -;		
B1	Intabulare, drept de PROPRIETATE, dobandit prin Conventie, cota actuala 2/4 1) VATAV ECATERINA	A1
<b>2495 / 18/08/1936</b>		
Hotarare Judecatoreasca nr. GI 1668/935, din 01/01/1936 emis de JUD MIXTA RESITA;		
B2	Intabulare, drept de PROPRIETATE, succesiune, dobandit prin Hotarare Judecatoreasca, cota actuala 1/2 1) CHEDA STANA, , n. Petrut	A1
B3	Intabulare, drept de PROPRIETATE, succesiune, dobandit prin Hotarare Judecatoreasca, cota actuala 1/2 1) CHEDA MARTIN	A1

**C. Partea III. SARCINI**

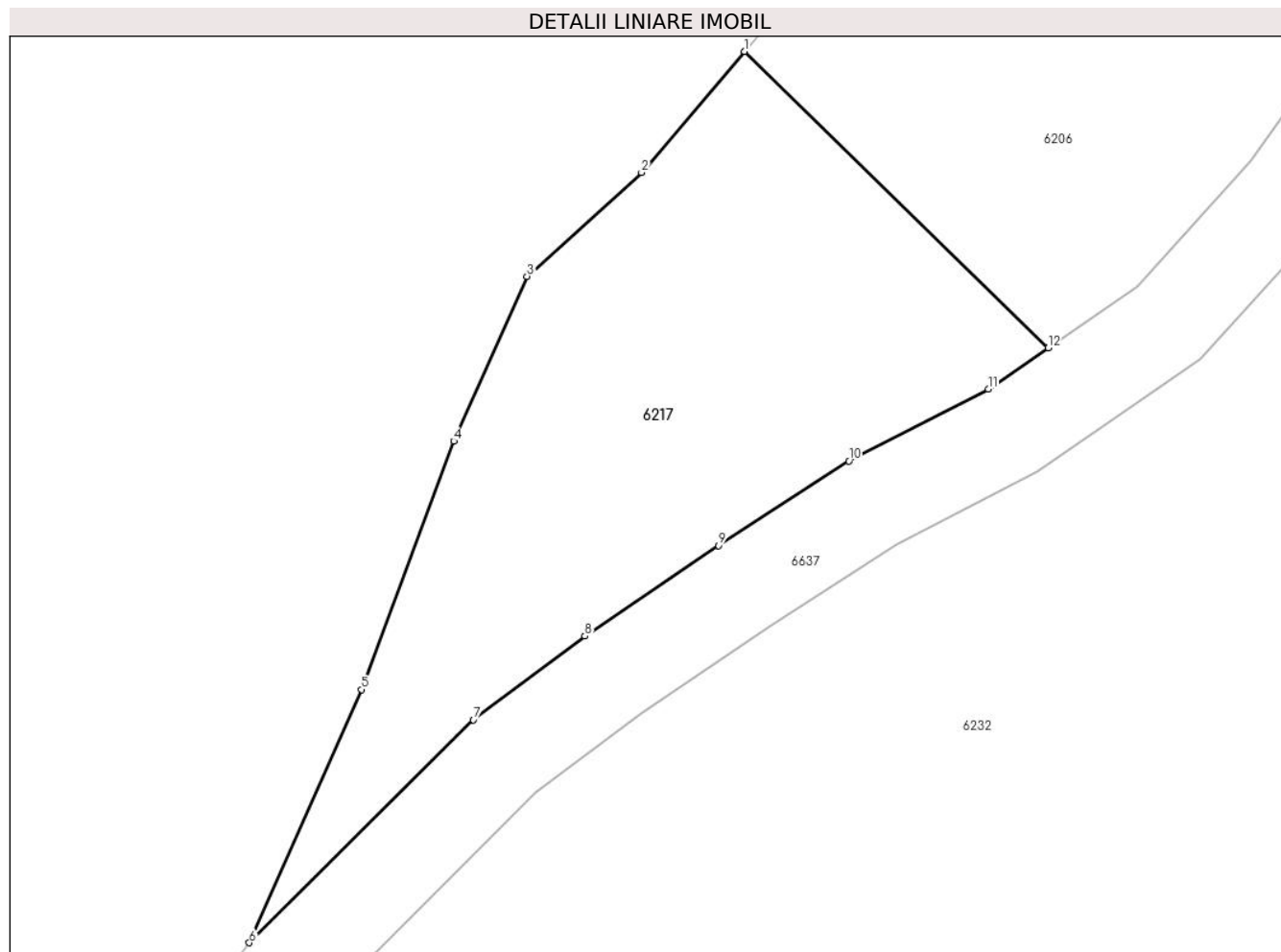
Inscrieri privind dezmembramintele dreptului de proprietate, drepturi reale de garanție și sarcini		Referințe
<b>2495 / 18/08/1936</b>		
Hotarare Judecatoreasca nr. GI 1668/935, din 01/01/1936 emis de JUD MIXTA RESITA;		
C1	Intabulare, drept de UZUFRACT VIAGER, cota actuala 2/4, cota initiala 2/4 1) CHEDA STANA, , n. Petrut	A1

## Anexa Nr. 1 La Partea I

## Teren

Nr cadastral	Suprafața (mp)*	Observații / Referințe
	1.175	

\* Suprafața este determinată în planul de proiecție Stereo 70.



## Date referitoare la teren

Crt	Categorie folosință	Intravilan	Suprafața (mp)	Tarla	Parcelă	Nr. topo	Observații / Referințe
1	arabil	NU	1.175	-	-	819/a	Den. de loc : Zerova, se identifica partial cu nr. top 819/a din CF vechi 637 Nermed

## Lungime Segmente

1) Valorile lungimilor segmentelor sunt obținute din proiecție în plan.

Punct început	X / Y	Punct sfârșit	X / Y	Lungime segment (** (m)
1	253.169,627 418.705,752	2	253.162,107 418.696,915	11.604
2	253.162,107 418.696,915	3	253.153,734 418.689,323	11.302
3	253.153,734 418.689,323	4	253.148,373 418.677,278	13.185
4	253.148,373 418.677,278	5	253.141,609 418.659,132	19.366
5	253.141,609 418.659,132	6	253.133,421 418.640,63	20.233

Punct început	X / Y	Punct sfârșit	X / Y	Lungime segment (** (m)
6	253.133,421 418.640,63	7	253.149,805 418.656,912	23.099
7	253.149,805 418.656,912	8	253.157,965 418.663,032	10.199
8	253.157,965 418.663,032	9	253.167,749 418.669,654	11.814
9	253.167,749 418.669,654	10	253.177,269 418.675,835	11.35
10	253.177,269 418.675,835	11	253.187,471 418.681,091	11.477
11	253.187,471 418.681,091	12	253.191,847 418.684,087	5.303
12	253.191,847 418.684,087	1	253.169,627 418.705,752	31.034

\*\* Lungimile segmentelor sunt determinate în planul de proiecție Stereo 70 și sunt rotunjite la 1 milimetru.

\*\*\* Distanța dintre puncte este formată din segmente cumulate ce sunt mai mici decât valoarea 1 milimetru.



**DATE DESPRE IMOBILUL NR. 6219**

Oficiul de Cadastru și Publicitate Imobiliară CARAS-SEVERIN  
Biroul de Cadastru și Publicitate Imobiliară Resita

**A. Partea I. Descrierea imobilului**

TEREN Extravilan

Adresa: Jud. Caraș-Severin

Nr. Crt	Nr cadastral Nr. topografic	Suprafața* (mp)	Observații / Referințe
A1		1.823	Sector cadastral:20 Teren neimprejmuit;

**B. Partea II. Proprietari și acte**

Inscrieri privitoare la dreptul de proprietate și alte drepturi reale	Referințe
/	
Act Normativ nr. L7, din 13/03/1996 emis de PARLAMENTUL ROMANIEI;	
B1	Inscrierea provizorie, drept de PROPRIETATE, dobandit prin Lege, cota actuala 1/1
	1) COMUNA CARASOVA, CIF:3227661

**C. Partea III. SARCINI .**

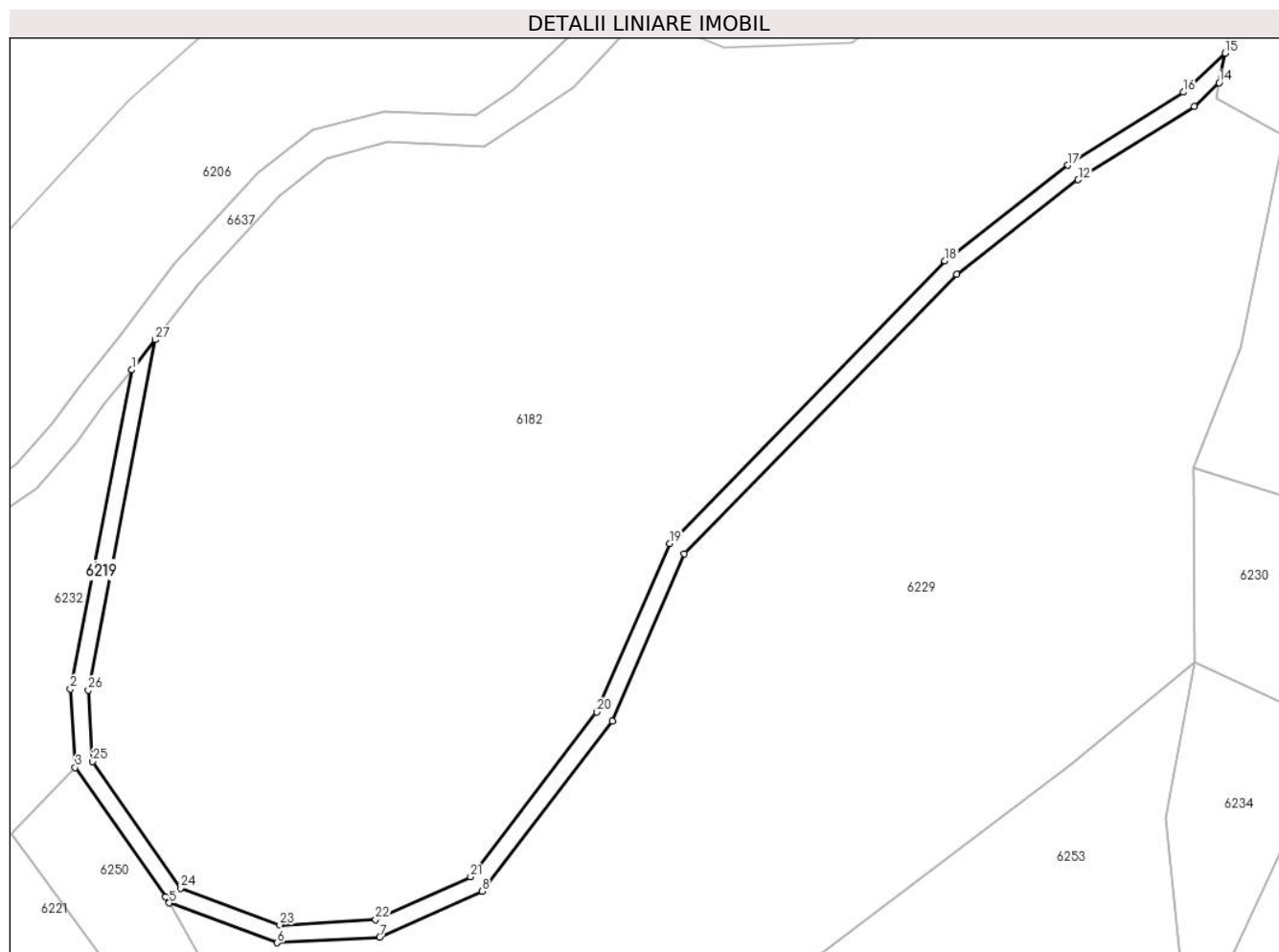
Inscrieri privind dezmembramintele dreptului de proprietate, drepturi reale de garanție și sarcini	Referințe
NU SUNT	

## Anexa Nr. 1 La Partea I

## Teren

Nr cadastral	Suprafața (mp)*	Observații / Referințe
	1.823	

\* Suprafața este determinată în planul de proiecție Stereo 70.



## Date referitoare la teren

Crt	Categorie folosință	Intravilan	Suprafața (mp)	Tarla	Parcelă	Nr. topo	Observații / Referințe
1	drum	NU	1.823	-	-	-	DE-drum de exploatare

## Lungime Segmente

1) Valorile lungimilor segmentelor sunt obținute din proiecție în plan.

Punct început	X / Y	Punct sfârșit	X / Y	Lungime segment (** (m)
1	253.224,578 418.709,904	2	253.210,716 418.637,766	73.458
3	253.211,782 418.619,957	4	253.232,23 418.590,742	35.66
5	253.233,032 418.589,343	6	253.257,539 418.580,329	26.112
7	253.280,754 418.581,597	8	253.303,848 418.591,992	25.326
9	253.333,368 418.630,486	10	253.349,693 418.668,341	41.226

Punct început	X / Y	Punct sfârșit	X / Y	Lungime segment (** (m)
2	253.210,716 418.637,766	3	253.211,782 418.619,957	17.841
4	253.232,23 418.590,742	5	253.233,032 418.589,343	1.612
6	253.257,539 418.580,329	7	253.280,754 418.581,597	23.25
8	253.303,848 418.591,992	9	253.333,368 418.630,486	48.509
10	253.349,693 418.668,341	11	253.411,32 418.731,575	88.297

Punct început	X / Y	Punct sfârșit	X / Y	Lungime segment (** (m)
11	253.411,32 418.731,575	12	253.438,816 418.752,922	34.81
13	253.465,104 418.769,551	14	253.470,76 418.774,864	7.76
15	253.472,03 418.781,545	16	253.462,643 418.772,727	12.879
17	253.436,515 418.756,199	18	253.408,649 418.734,564	35.279
19	253.346,313 418.670,604	20	253.329,892 418.632,526	41.468
21	253.301,287 418.595,226	22	253.279,792 418.585,55	23.573
23	253.258,145 418.584,368	24	253.235,598 418.592,662	24.024
25	253.215,708 418.621,316	26	253.214,739 418.637,504	16.217
27	253.229,963 418.716,726	1	253.224,578 418.709,904	8.691

Punct început	X / Y	Punct sfârșit	X / Y	Lungime segment (** (m)
12	253.438,816 418.752,922	13	253.465,104 418.769,551	31.106
14	253.470,76 418.774,864	15	253.472,03 418.781,545	6.801
16	253.462,643 418.772,727	17	253.436,515 418.756,199	30.917
18	253.408,649 418.734,564	19	253.346,313 418.670,604	89.312
20	253.329,892 418.632,526	21	253.301,287 418.595,226	47.005
22	253.279,792 418.585,55	23	253.258,145 418.584,368	21.679
24	253.235,598 418.592,662	25	253.215,708 418.621,316	34.881
26	253.214,739 418.637,504	27	253.229,963 418.716,726	80.671

\*\* Lungimile segmentelor sunt determinate în planul de proiecție Stereo 70 și sunt rotunjite la 1 milimetru.

\*\*\* Distanța dintre puncte este formată din segmente cumulate ce sunt mai mici decât valoarea 1 milimetru.





**DATE DESPRE IMOBILUL NR. 6221**

Oficiul de Cadastru și Publicitate Imobiliară CARAS-SEVERIN  
Biroul de Cadastru și Publicitate Imobiliară Resita

**A. Partea I. Descrierea imobilului**

TEREN Extravilan

Nr. CF vechi:498 Nermed

Nr. topografic:831/b

Adresa: Jud. Caraș-Severin

Nr. Crt	Nr cadastral Nr. topografic	Suprafața* (mp)	Observații / Referințe
A1		3.468	Sector cadastral:20 Teren neimprejmuit;

**B. Partea II. Proprietari și acte**

Inscrieri privitoare la dreptul de proprietate și alte drepturi reale		Referințe
/		
Act Normativ nr. L7, din 13/03/1996 emis de PARLAMENTUL ROMANIEI;		
B1	Intabulare, drept de PROPRIETATE, dobandit prin Lege, cota actuala 1/1 1) NEIDENTIFICAT NEIDENTIFICAT	A1
Act Normativ nr. L7, din 13/03/1996 emis de PARLAMENTUL ROMANIEI (Adeverinta nr.3024/03.09.2024, emisa de Primaria Comunei Carasova.);		
B2	Se noteaza posesia factica in favoarea lui: 1) JIGMUL NICOLAE	A1

**C. Partea III. SARCINI .**

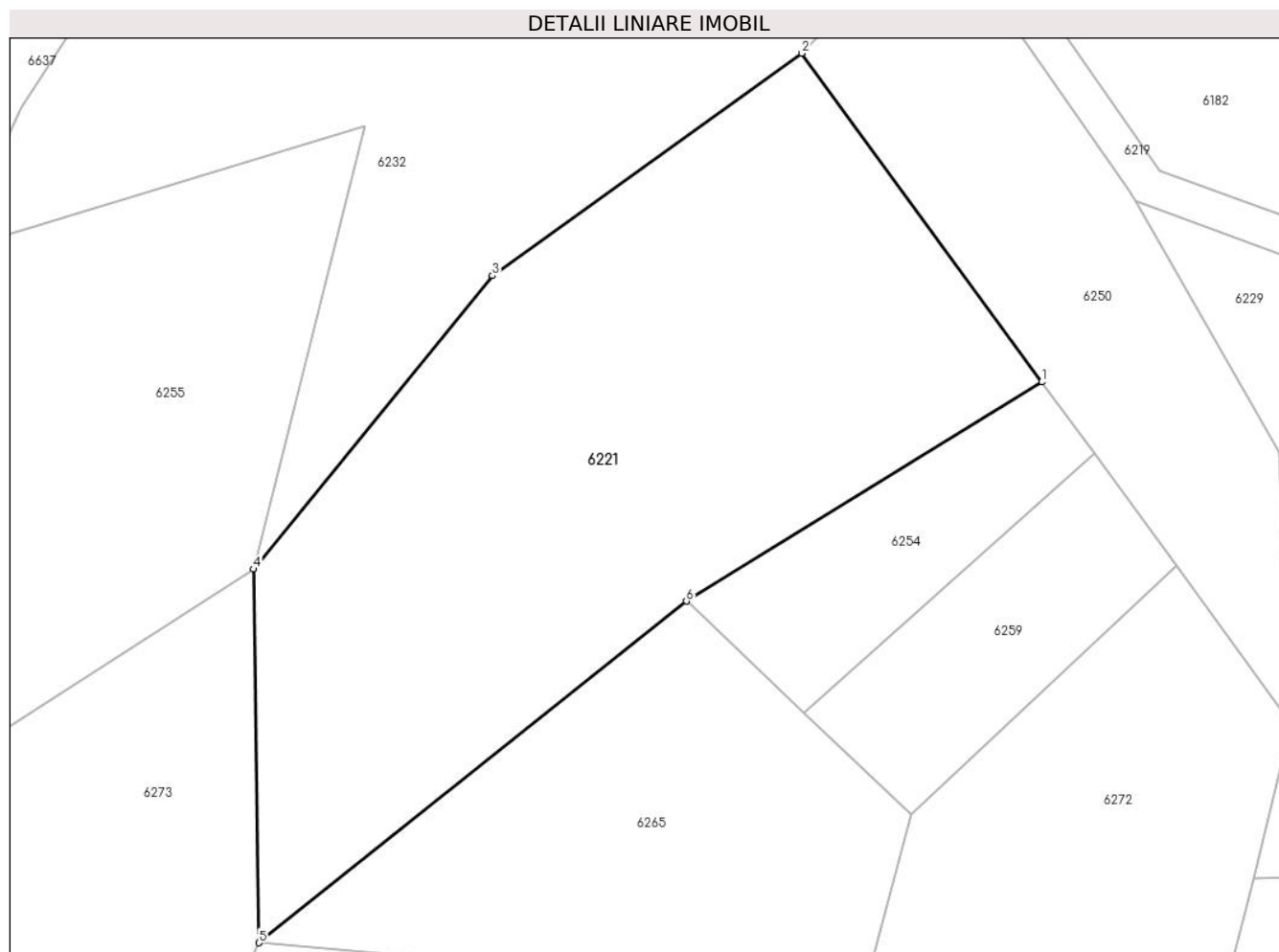
Inscrieri privind dezmembramintele dreptului de proprietate, drepturi reale de garanție și sarcini	Referințe
NU SUNT	

## Anexa Nr. 1 La Partea I

## Teren

Nr cadastral	Suprafața (mp)*	Observații / Referințe
	3.468	

\* Suprafața este determinată în planul de proiecție Stereo 70.



## Date referitoare la teren

Crt	Categorie folosință	Intravilan	Suprafața (mp)	Tarla	Parcelă	Nr. topo	Observații / Referințe
1	faneata	NU	1.724	-	-	831/b	Faneata împadurita. Den. de loc : Zerova, se identifica partial cu nr. top 831/b din CF vechi 498 Nermed.
2	faneata	NU	1.744	-	-	831/b	Den. de loc : Zerova, se identifica partial cu nr. top 831/b din CF vechi 498 Nermed.

## Lungime Segmente

1) Valorile lungimilor segmentelor sunt obținute din proiecție în plan.

Punct început	X / Y	Punct sfârșit	X / Y	Lungime segment (** (m)
1	253.223,071 418.570,084	2	253.197,441 418.605,137	43.424
2	253.197,441 418.605,137	3	253.164,436 418.581,426	40.639
3	253.164,436 418.581,426	4	253.138,945 418.550,13	40.364

Punct început	X / Y	Punct sfârșit	X / Y	Lungime segment (** (m)
4	253.138,945 418.550,13	5	253.139,538 418.510,282	39.853
5	253.139,538 418.510,282	6	253.185,133 418.546,714	58.363
6	253.185,133 418.546,714	1	253.223,071 418.570,084	44.559

\*\* Lungimile segmentelor sunt determinate în planul de proiecție Stereo 70 și sunt rotunjite la 1 milimetru.

\*\*\* Distanța dintre puncte este formată din segmente cumulate ce sunt mai mici decât valoarea 1 milimetru.



**DATE DESPRE IMOBILUL NR. 6223**

Oficiul de Cadastru și Publicitate Imobiliară CARAS-SEVERIN  
Biroul de Cadastru și Publicitate Imobiliară Resita

**A. Partea I. Descrierea imobilului**

TEREN Extravilan

Nr. CF vechi:18 Nermed

Nr. topografic:931

Adresa: Jud. Caraș-Severin

Nr. Crt	Nr cadastral Nr. topografic	Suprafața* (mp)	Observații / Referințe
A1		5.476	Sector cadastral:20 Teren neimprejmuit;

**B. Partea II. Proprietari și acte**

Inscrieri privitoare la dreptul de proprietate și alte drepturi reale		Referințe
/		
Act Normativ nr. L7, din 13/03/1996 emis de PARLAMENTUL ROMANIEI;		
B1	Intabulare, drept de PROPRIETATE, dobandit prin Lege, cota actuala 1/1 1) NEIDENTIFICAT NEIDENTIFICAT	A1
Act Normativ nr. L7, din 13/03/1996 emis de PARLAMENTUL ROMANIEI (Adeverinta nr. 2971/02.09.2024, emisa de Primaria Comunei Carasova.);		
B2	Se noteaza posesia factica in favoarea lui: 1) VATAV MIHAI	A1

**C. Partea III. SARCINI .**

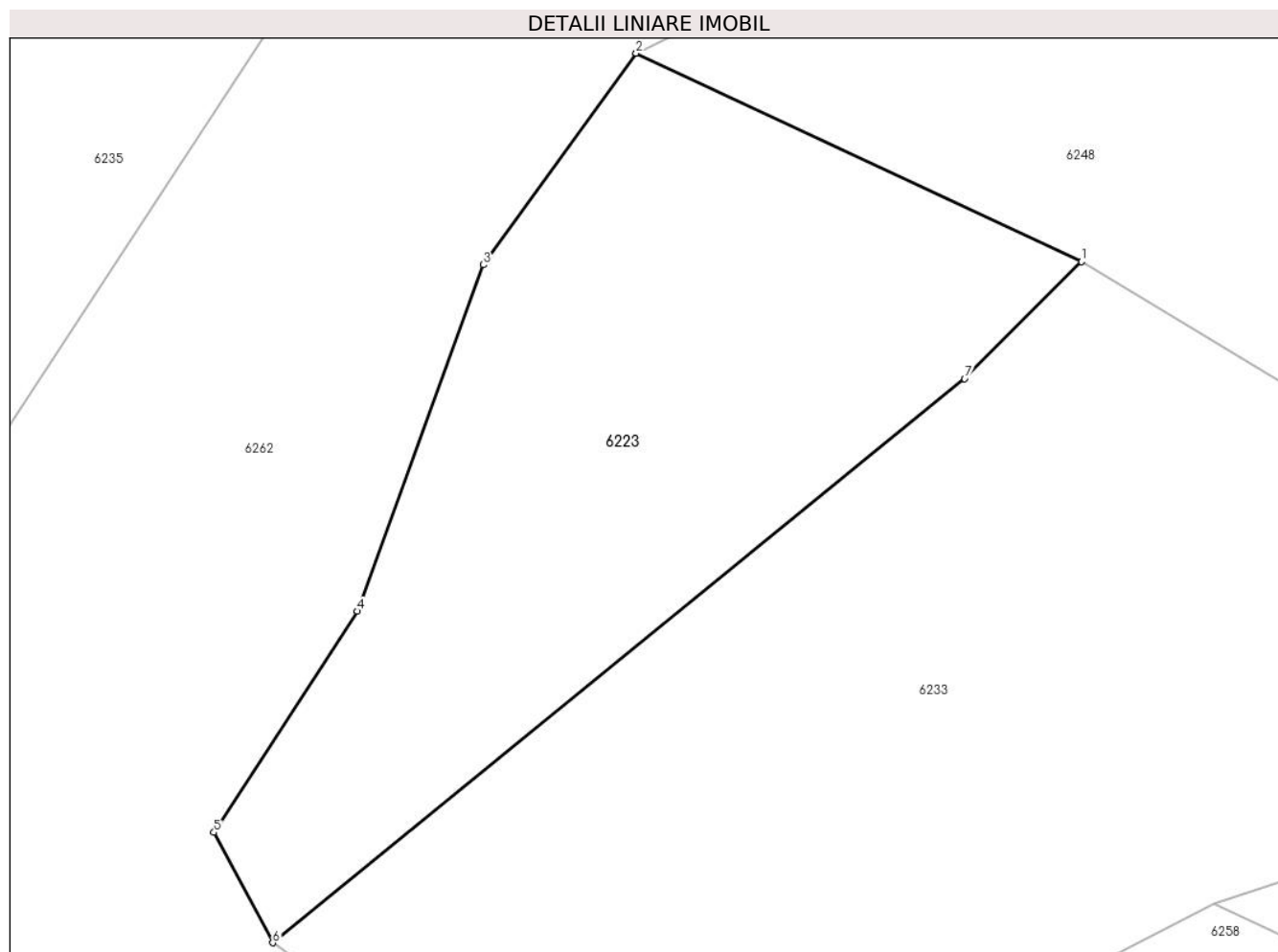
Inscrieri privind dezmembramintele dreptului de proprietate, drepturi reale de garanție și sarcini	Referințe
NU SUNT	

## Anexa Nr. 1 La Partea I

## Teren

Nr cadastral	Suprafața (mp)*	Observații / Referințe
	5.476	

\* Suprafața este determinată în planul de proiecție Stereo 70.



## Date referitoare la teren

Crt	Categorie folosință	Intravilan	Suprafața (mp)	Tarla	Parcelă	Nr. topo	Observații / Referințe
1	faneata	NU	5.476	-	-	931	Faneata împadurita. Den. de loc : Zerova, se identifica total cu nr. top 931 din CF vechi 18 Nermed.

## Lungime Segmente

1) Valorile lungimilor segmentelor sunt obținute din proiecție în plan.

Punct început	X / Y	Punct sfârșit	X / Y	Lungime segment (** (m)
1	253.951,892 418.679,844	2	253.891,058 418.708,302	67.161
2	253.891,058 418.708,302	3	253.870,2 418.679,418	35.628
3	253.870,2 418.679,418	4	253.852,968 418.632,12	50.339
4	253.852,968 418.632,12	5	253.833,365 418.601,907	36.015
5	253.833,365 418.601,907	6	253.841,382 418.586,842	17.065

Punct început	X / Y	Punct sfârșit	X / Y	Lungime segment (** (m)
6	253.841,382 418.586,842	7	253.935,934 418.663,862	121.951
7	253.935,934 418.663,862	1	253.951,892 418.679,844	22.585

\*\* Lungimile segmentelor sunt determinate în planul de proiecție Stereo 70 și sunt rotunjite la 1 milimetru.

\*\*\* Distanța dintre puncte este formată din segmente cumulate ce sunt mai mici decât valoarea 1 milimetru.





**DATE DESPRE IMOBILUL NR. 6229**

Oficiul de Cadastru și Publicitate Imobiliară CARAS-SEVERIN  
Biroul de Cadastru și Publicitate Imobiliară Resita

**A. Partea I. Descrierea imobilului**

TEREN Extravilan

Adresa: Jud. Caraș-Severin

Nr. Crt	Nr cadastral Nr. topografic	Suprafața* (mp)	Observații / Referințe
A1		20.600	Sector cadastral:20 Teren neimprijmit;

**B. Partea II. Proprietari și acte**

Inscrieri privitoare la dreptul de proprietate și alte drepturi reale		Referințe
/		
Act Administrativ nr. Decizia nr. 602, din 23/08/1991 emis de PREFECTURA JUDETULUI CARAS-SEVERIN;		
B1	Intabulare, drept de PROPRIETATE, dobandit prin Lege, cota actuala 1/1 1) <b>COMUNA CARASOVA</b> , CIF:3227661, - domeniu privat	A1
B2	Intabulare, drept de ADMINISTRARE, dobandit prin Lege, cota actuala 1/1 1) <b>CONSILIUL LOCAL AL COMUNEI CARASOVA</b> , CIF:999999999999	A1

**C. Partea III. SARCINI .**

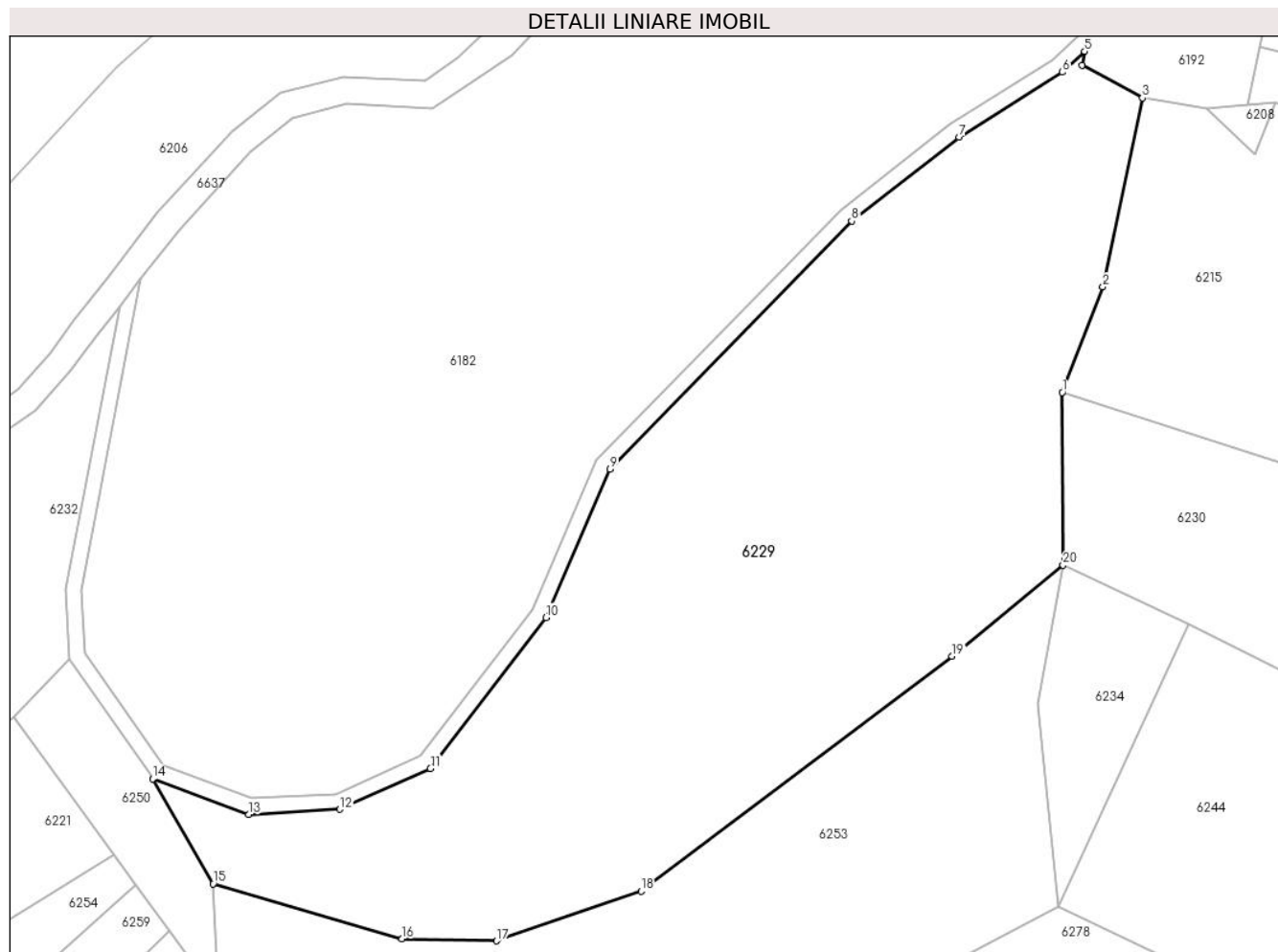
Inscrieri privind dezmembramintele dreptului de proprietate, drepturi reale de garanție și sarcini	Referințe
NU SUNT	

## Anexa Nr. 1 La Partea I

## Teren

Nr cadastral	Suprafața (mp)*	Observații / Referințe
	20.600	

\* Suprafața este determinată în planul de proiecție Stereo 70.



## Date referitoare la teren

Crt	Categorie folosință	Intravilan	Suprafața (mp)	Tarla	Parcelă	Nr. topo	Observații / Referințe
1	pasune	NU	20.600	-	367	-	Pasune împadurita.

## Lungime Segmente

1) Valorile lungimilor segmentelor sunt obținute din proiecție în plan.

Punct început	X / Y	Punct sfârșit	X / Y	Lungime segment (** (m)
1	253.465,03 418.687,892	2	253.475,451 418.714,794	28.85
2	253.475,451 418.714,794	3	253.485,524 418.762,972	49.22
3	253.485,524 418.762,972	4	253.470,095 418.771,367	17.565
4	253.470,095 418.771,367	5	253.470,76 418.774,864	3.56
5	253.470,76 418.774,864	6	253.465,104 418.769,551	7.76

Punct început	X / Y	Punct sfârșit	X / Y	Lungime segment (** (m)
6	253.465,104 418.769,551	7	253.438,816 418.752,922	31.106
7	253.438,816 418.752,922	8	253.411,32 418.731,575	34.81
8	253.411,32 418.731,575	9	253.349,693 418.668,341	88.297
9	253.349,693 418.668,341	10	253.333,368 418.630,486	41.226
10	253.333,368 418.630,486	11	253.303,848 418.591,992	48.509
11	253.303,848 418.591,992	12	253.280,754 418.581,597	25.326
12	253.280,754 418.581,597	13	253.257,539 418.580,329	23.25
13	253.257,539 418.580,329	14	253.233,032 418.589,343	26.112
14	253.233,032 418.589,343	15	253.248,364 418.562,612	30.816
15	253.248,364 418.562,612	16	253.296,599 418.548,548	50.244
16	253.296,599 418.548,548	17	253.320,753 418.548,056	24.159
17	253.320,753 418.548,056	18	253.357,649 418.560,694	39.0
18	253.357,649 418.560,694	19	253.436,958 418.620,638	99.415
19	253.436,958 418.620,638	20	253.465,296 418.643,854	36.633
20	253.465,296 418.643,854	1	253.465,03 418.687,892	44.039

\*\* Lungimile segmentelor sunt determinate în planul de proiecție Stereo 70 și sunt rotunjite la 1 milimetru.

\*\*\* Distanța dintre puncte este formată din segmente cumulate ce sunt mai mici decât valoarea 1 milimetru.



**DATE DESPRE IMOBILUL NR. 6230**

Oficiul de Cadastru și Publicitate Imobiliară CARAS-SEVERIN  
Biroul de Cadastru și Publicitate Imobiliară Resita

**A. Partea I. Descrierea imobilului**

TEREN Extravilan

Nr. CF vechi:148, 483 Nermed  
Nr. topografic:925, 926

Adresa: Jud. Caraș-Severin

Nr. Crt	Nr cadastral Nr. topografic	Suprafața* (mp)	Observații / Referințe
A1		7.196	Sector cadastral:20 Teren neimprejmuț;

**B. Partea II. Proprietari și acte**

Inscrieri privitoare la dreptul de proprietate și alte drepturi reale		Referințe
/		
Act Normativ nr. L7, din 13/03/1996 emis de PARLAMENTUL ROMANIEI;		
B1	Intabulare, drept de PROPRIETATE, dobandit prin Lege, cota actuala 1/1 1) <b>NEIDENTIFICAT NEIDENTIFICAT</b>	A1
Act Normativ nr. L7, din 13/03/1996 emis de PARLAMENTUL ROMANIEI (Adeverinta nr. 2791/28.08.2024, emisa de Primaria Comunei Carasova.);		
B2	Se noteaza posesia factica in favoarea lui: 1) <b>TODOR IOAN-MILAN</b>	A1

**C. Partea III. SARCINI .**

Inscrieri privind dezmembramintele dreptului de proprietate, drepturi reale de garanție și sarcini	Referințe
NU SUNT	

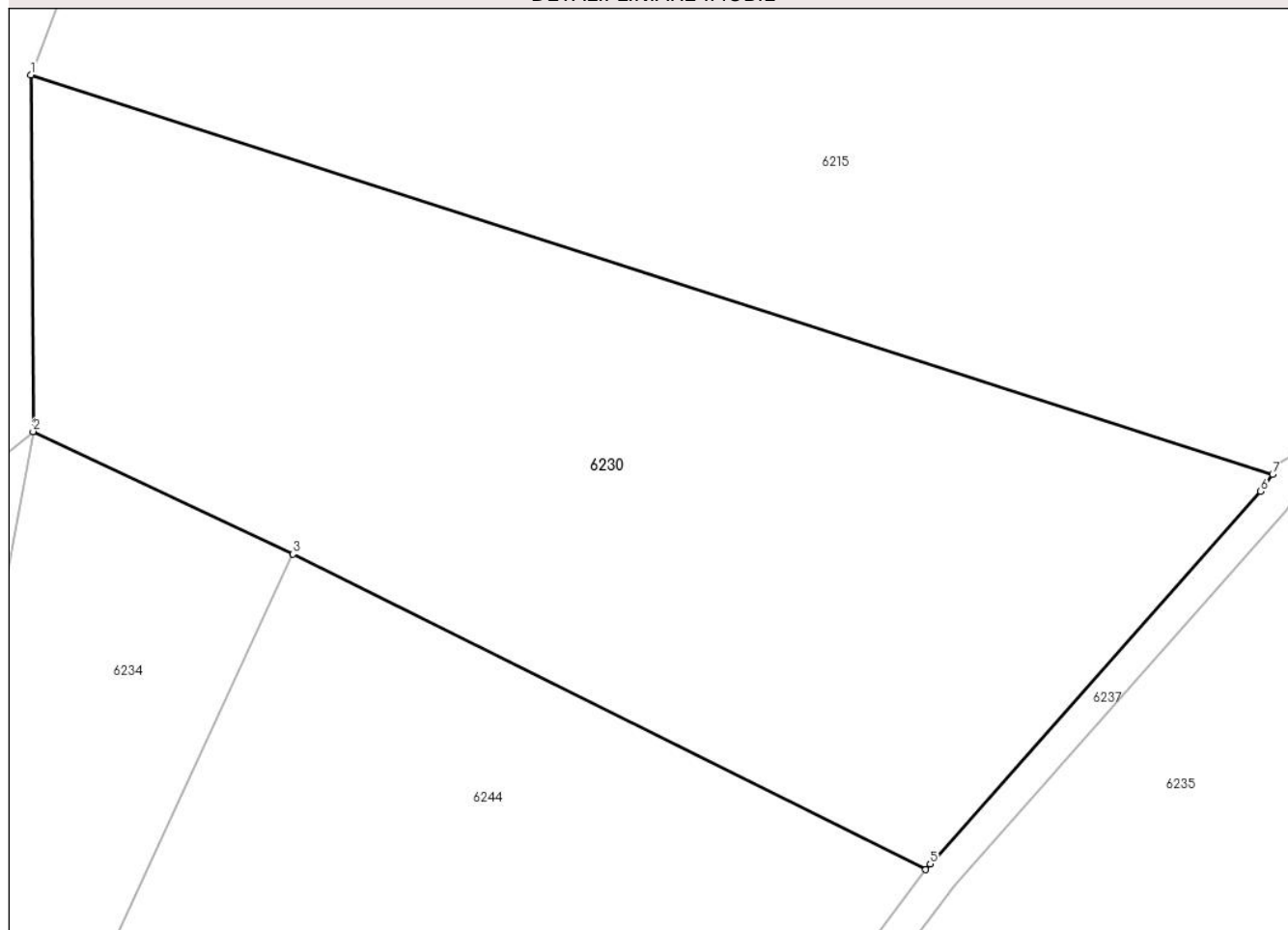
## Anexa Nr. 1 La Partea I

## Teren

Nr cadastral	Suprafața (mp)*	Observații / Referințe
	7.196	

\* Suprafața este determinată în planul de proiecție Stereo 70.

## DETALII LINIARE IMOBIL



## Date referitoare la teren

Crt	Categorie folosință	Intra vilan	Suprafața (mp)	Tarla	Parcelă	Nr. topo	Observații / Referințe
1	faneata	NU	3.520	-	-	925, 926	Faneata impadurita. Den. de loc : Zerova, se identifica total cu nr. top 925 din CF vechi 148 Nermed, total cu nr. top 926 din CF vechi 483 Nermed
2	faneata	NU	3.676	-	-	925, 926	Den. de loc : Zerova, se identifica total cu nr. top 925 din CF vechi 148 Nermed, total cu nr. top 926 din CF vechi 483 Nermed

## Lungime Segmente

1) Valorile lungimilor segmentelor sunt obținute din proiecție în plan.

Punct început	X / Y	Punct sfârșit	X / Y	Lungime segment (** (m)
1	253.465,03 418.687,892	2	253.465,296 418.643,854	44.039
2	253.465,296 418.643,854	3	253.497,45 418.628,726	35.535

Punct început	X / Y	Punct sfârșit	X / Y	Lungime segment (** (m)
3	253.497,45 418.628,726	4	253.575,639 418.589,749	87.366
4	253.575,639 418.589,749	5	253.576,191 418.590,475	0.912
5	253.576,191 418.590,475	6	253.617,053 418.636,476	61.529
6	253.617,053 418.636,476	7	253.618,523 418.638,536	2.53
7	253.618,523 418.638,536	1	253.465,03 418.687,892	161.233

\*\* Lungimile segmentelor sunt determinate în planul de proiecție Stereo 70 și sunt rotunjite la 1 milimetru.

\*\*\* Distanța dintre puncte este formată din segmente cumulate ce sunt mai mici decât valoarea 1 milimetru.







## DATE DESPRE IMOBILUL NR. 6232

Oficiul de Cadastru și Publicitate Imobiliară CARAS-SEVERIN  
Biroul de Cadastru și Publicitate Imobiliară Resita

## A. Partea I. Descrierea imobilului

TEREN Extravilan

Nr. CF vechi:564, 563, 197 Nermed

Nr. topografic:820/a, 820/b, 821

Adresa: Jud. Caraş-Severin

Nr. Crt	Nr cadastral Nr. topografic	Suprafaţa* (mp)	Observații / Referințe
A1	31577	6.471	Sector cadastral:20 Teren neimprejmuit;

## B. Partea II. Proprietari și acte

Inscrieri privitoare la dreptul de proprietate și alte drepturi reale		Referințe
<b>1935 / 14/03/1890</b>		
Act Notarial nr. FN, din 01/01/1890 emis de -;		
B1	Intabulare, drept de PROPRIETATE, asupra 2759 mp, dobandit prin Succesiune, cota actuala 1/6 1) <b>GERGIN GYUREGY</b> <i>OBSERVATII: Provine din CF vechi 197 Nermed</i>	A1
<b>6715 / 23/10/1903</b>		
Act Notarial nr. 622/903, din 01/01/1903 emis de 2;		
B2	Intabulare, drept de PROPRIETATEcu titlu de donatie, asupra 2759 mp, dobandit prin Conventie, cota actuala 1/6 1) <b>GERGIN GYORGY</b> <i>OBSERVATII: Provine din CF vechi 197 Nermed</i>	A1
<b>242 / 04/02/1938</b>		
Hotarare Judecatoreasca nr. G.I.690/934, din 01/01/1938 emis de Judecatoria Mixta Resita;		
B3	Intabulare, drept de PROPRIETATEcu titlu de succesiune, asupra 2759 mp, dobandit prin Hotarare Judecatoreasca, cota actuala 1/6 1) <b>HATEGAN PETRU</b> , minor <i>OBSERVATII: Provine din CF vechi 197 Nermed</i>	A1
B4	Intabulare, drept de PROPRIETATEcu titlu de succesiune, asupra 2759 mp, dobandit prin Hotarare Judecatoreasca, cota actuala 1/6 1) <b>HATEGAN GHEORGHE</b> , minor <i>OBSERVATII: Provine din CF vechi 197 Nermed</i>	A1
<b>4902 / 24/09/1996</b>		
Act Notarial 7/1996, din 01/01/1996 emis de BNP Stuparu Adrian;		
B5	Intabulare, drept de PROPRIETATE, asupra 2759 mp, dobandit prin Succesiune, cota actuala 1/6 1) <b>HATEGAN GHEORGHE</b> <i>OBSERVATII: Provine din CF vechi 197 Nermed</i>	A1
<b>2637 / 04/06/1997</b>		
Act Notarial nr. 2941/1997, din 01/01/1997 emis de BNP Neamtu Cornelia;		
B6	Intabulare, drept de PROPRIETATEcu titlu de donatie, asupra 2759 mp, dobandit prin Conventie, cota actuala 1/6 1) <b>HATEGAN GHEORGHE</b> <i>OBSERVATII: Provine din CF vechi 197 Nermed</i>	A1
<b>9347 / 13/11/1913</b>		
Act Notarial nr. FN, din 01/01/1913 emis de -;		
B7	Intabulare, drept de PROPRIETATE, asupra 2137 mp, dobandit prin Conventie, cota actuala 1/1 1) <b>VATAV MATYAS</b> <i>OBSERVATII: Provine din CF 31577, CF vecho 563 Nermed.</i>	A1
/		
Act Normativ nr. L7, din 13/03/1996 emis de PARLAMENTUL ROMANIEI;		
B8	Intabulare, drept de PROPRIETATE, asupra 1575 mp, dobandit prin Lege, cota actuala 1/1 1) <b>NEIDENTIFICAT NEIDENTIFICAT</b>	A1
Act Normativ nr. L7, din 13/03/1996 emis de PARLAMENTUL ROMANIEI (Adeverinta nr. 3015/03.09.2024, emisa de Primaria Comunei Carasova.);		

Inscrieri privitoare la dreptul de proprietate și alte drepturi reale		Referințe
B9	Se noteaza posesia factica in favoarea lui: 1) <b>HATEGAN GHEORGHE</b>	A1

## C. Partea III. SARCINI

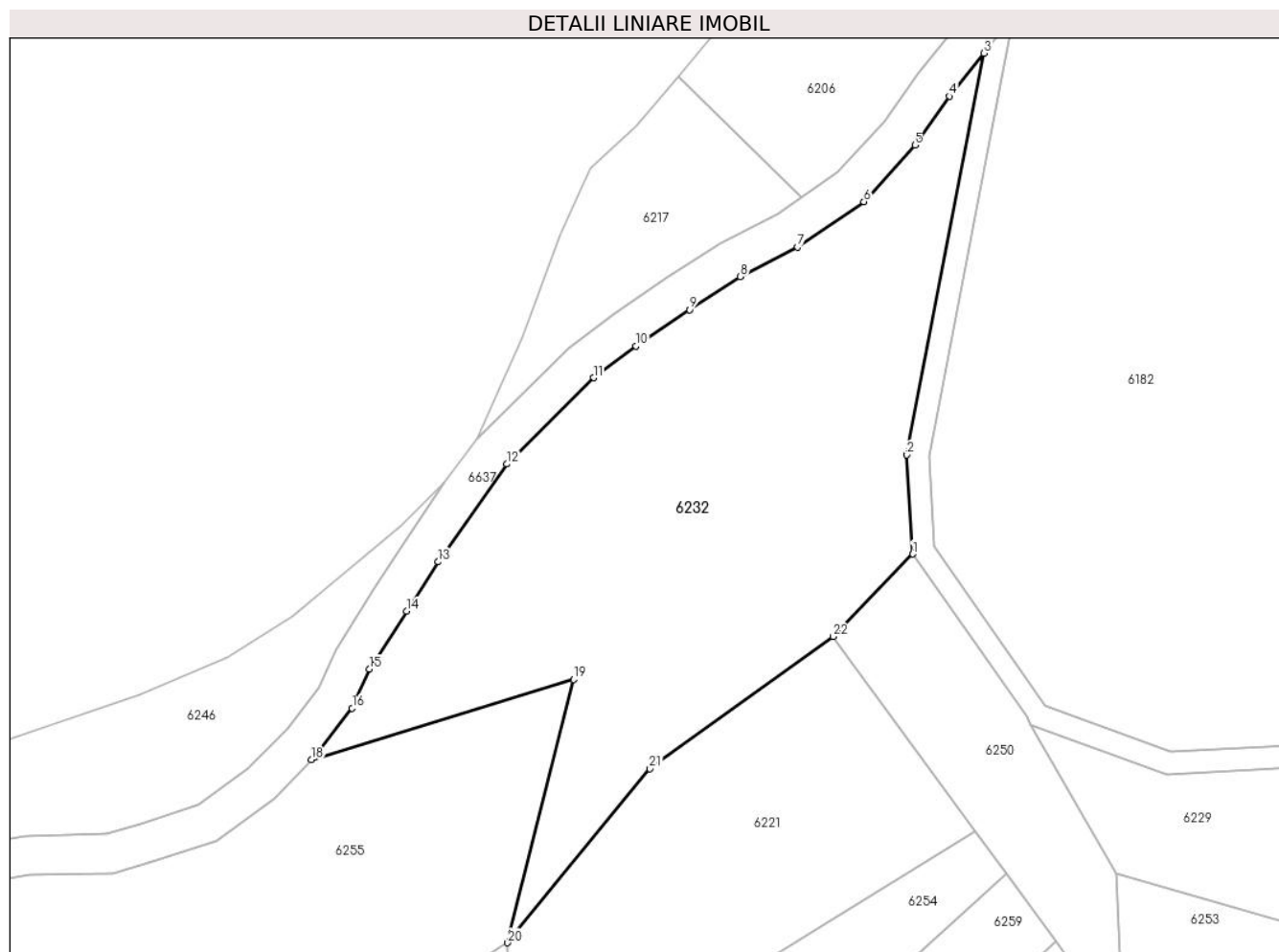
Inscrieri privind dezmembramintele dreptului de proprietate, drepturi reale de garanție și sarcini		Referințe
<b>242 / 04/02/1938</b>		
Hotarare Judecatoreasca nr. G.I. 690/934, din 01/01/1938 emis de Judecatoria Mixta Resita;		
C1	Intabulare, drept de UZUFRACTIVIDUAL, asupra 2759 mp, cota actuala 1/6, cota initiala 1/6 1) <b>HATEGAN ANA</b> , nascuta Lucacela <i>OBSERVATII: Provine din CF vechi 197 Nermed</i>	A1

## Anexa Nr. 1 La Partea I

## Teren

Nr cadastral	Suprafața (mp)*	Observații / Referințe
31577	6.471	

\* Suprafața este determinată în planul de proiecție Stereo 70.



## Date referitoare la teren

Crt	Categorie folosință	Intravilan	Suprafața (mp)	Tarla	Parcelă	Nr. topo	Observații / Referințe
1	faneata	NU	6.471	-	-	820/a, 820/b, 821	Den. de loc : Zerova, se identifica total cu nr. top 820/a din CF vechi 564 Nermed, total cu nr. top 820/b din CF 31577 (CF vechi 563 Nermed), total cu nr. top 821 din CF vechi 197 Nermed.

## Lungime Segmente

1) Valorile lungimilor segmentelor sunt obținute din proiecție în plan.

Punct început	X / Y	Punct sfârșit	X / Y	Lungime segment (** (m)
1	253.211,782 418.619,957	2	253.210,716 418.637,766	17.841
3	253.224,578 418.709,904	4	253.218,381 418.702,179	9.904
5	253.212,151 418.693,397	6	253.202,992 418.683,234	13.681

Punct început	X / Y	Punct sfârșit	X / Y	Lungime segment (** (m)
2	253.210,716 418.637,766	3	253.224,578 418.709,904	73.458
4	253.218,381 418.702,179	5	253.212,151 418.693,397	10.768
6	253.202,992 418.683,234	7	253.191,065 418.675,069	14.454

Punct început	X / Y	Punct sfârșit	X / Y	Lungime segment (** (m)
7	253.191,065 418.675,069	8	253.180,786 418.669,773	11.562
9	253.171,617 418.663,819	10	253.162,029 418.657,33	11.578
11	253.154,394 418.651,604	12	253.138,794 418.636,101	21.993
13	253.126,459 418.618,532	14	253.120,78 418.609,675	10.521
15	253.114,136 418.599,288	16	253.110,986 418.592,279	7.684
17	253.104,695 418.584,112	18	253.103,643 418.583,015	1.52
19	253.150,783 418.597,415	20	253.138,945 418.550,13	48.744
21	253.164,436 418.581,426	22	253.197,441 418.605,137	40.639

Punct început	X / Y	Punct sfârșit	X / Y	Lungime segment (** (m)
8	253.180,786 418.669,773	9	253.171,617 418.663,819	10.933
10	253.162,029 418.657,33	11	253.154,394 418.651,604	9.543
12	253.138,794 418.636,101	13	253.126,459 418.618,532	21.467
14	253.120,78 418.609,675	15	253.114,136 418.599,288	12.33
16	253.110,986 418.592,279	17	253.104,695 418.584,112	10.309
18	253.103,643 418.583,015	19	253.150,783 418.597,415	49.29
20	253.138,945 418.550,13	21	253.164,436 418.581,426	40.364
22	253.197,441 418.605,137	1	253.211,782 418.619,957	20.623

\*\* Lungimile segmentelor sunt determinate în planul de proiecție Stereo 70 și sunt rotunjite la 1 milimetru.

\*\*\* Distanța dintre puncte este formată din segmente cumulate ce sunt mai mici decât valoarea 1 milimetru.

**DATE DESPRE IMOBILUL NR. 6233**

Oficiul de Cadastru și Publicitate Imobiliară CARAS-SEVERIN  
Biroul de Cadastru și Publicitate Imobiliară Resita

**A. Partea I. Descrierea imobilului**

TEREN Extravilan

Nr. CF vechi:484, 97 - Nermet

Nr. topografic:928, 930

Adresa: Jud. Caraş-Severin

Nr. Crt	Nr cadastral Nr. topografic	Suprafaţa* (mp)	Observații / Referințe
A1	31903	10.669	Sector cadastral:20 Teren neimprejmuit;

**B. Partea II. Proprietari și acte**

Inscrieri privitoare la dreptul de proprietate și alte drepturi reale		Referințe
<b>611 / 01/04/1927</b>		
Act Notarial nr. FN, din 01/08/1925 emis de -;		
B1	Intabulare, drept de PROPRIETATE, donare, asupra 1403 mp, dobandit prin Conventie, cota actuala 1/1 1) MILOS MATEI, si sotia 2) MILOS MARIA, n. Logojan <i>OBSERVATII: Provine din CF 31903.</i>	A1
/		
Act Normativ nr. L7, din 13/03/1996 emis de PARLAMENTUL ROMANIEI;		
B2	Intabulare, drept de PROPRIETATE, asupra 9266 mp, dobandit prin Lege, cota actuala 1/1 1) NEIDENTIFICAT NEIDENTIFICAT	A1
Act Normativ nr. L7, din 13/03/1996 emis de PARLAMENTUL ROMANIEI (Adeverinta nr. 2920/02.09.2024, emisa de Primaria Comunei Carasova.);		
B3	Se noteaza posesia factica in favoarea lui: 1) HATEGAN ION	A1

**C. Partea III. SARCINI**

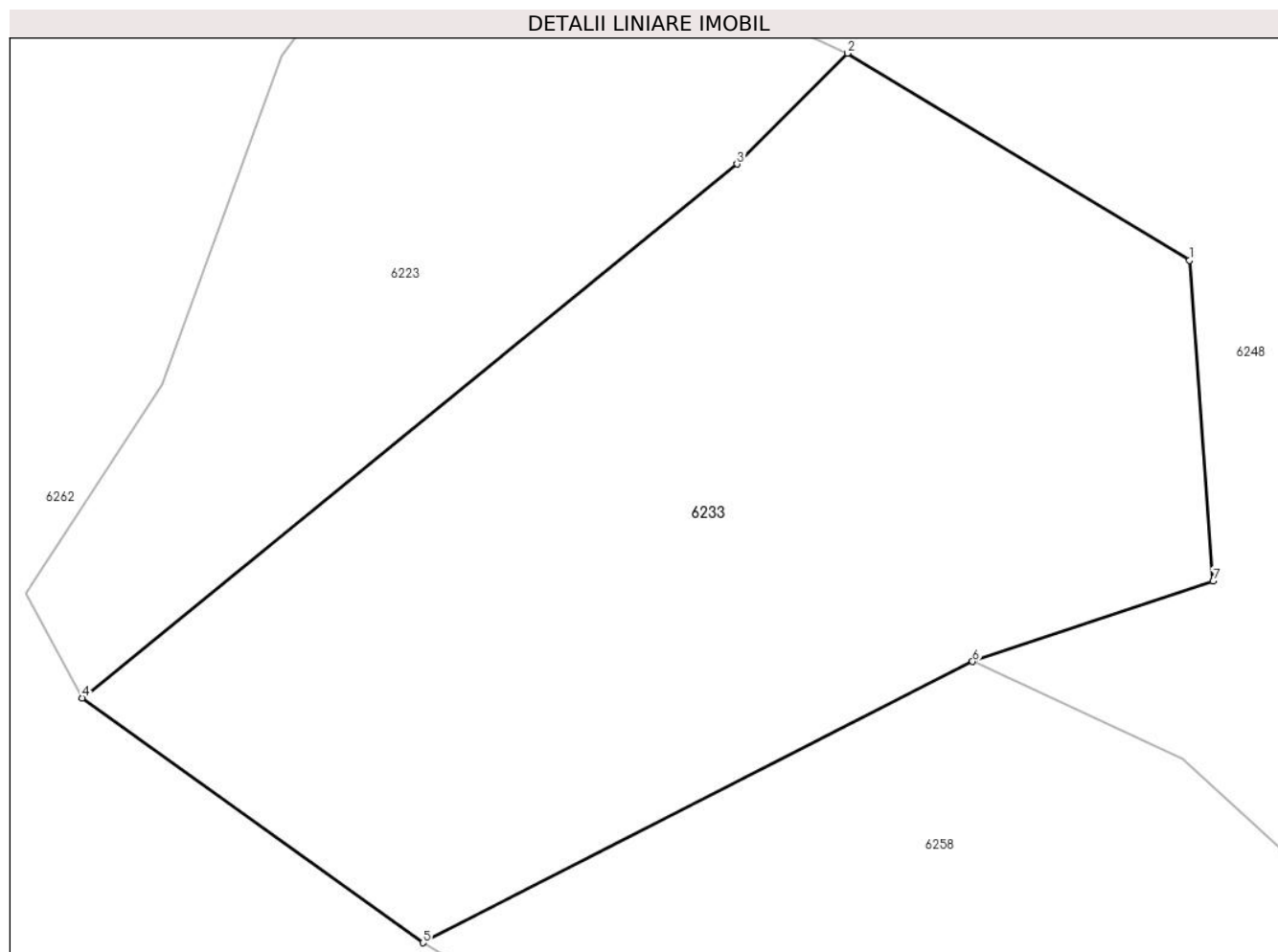
Inscrieri privind dezmembramintele dreptului de proprietate, drepturi reale de garanție și sarcini		Referințe
<b>611 / 01/04/1927</b>		
Act Notarial nr. FN, din 01/08/1925 emis de -;		
C1	Intabulare, drept de UZUFRACT VIAGER, asupra 1403 mp, cota actuala 1/1, cota initiala 1/1 1) LOGOJAN PETRU <i>OBSERVATII: Provine din CF 31903.</i>	A1

## Anexa Nr. 1 La Partea I

## Teren

Nr cadastral	Suprafața (mp)*	Observații / Referințe
31903	10.669	

\* Suprafața este determinată în planul de proiecție Stereo 70.



## Date referitoare la teren

Crt	Categorie folosință	Intravilan	Suprafața (mp)	Tarla	Parcelă	Nr. topo	Observații / Referințe
1	faneata	NU	4.188	-	-	928, 930	Den. de loc : Zerova, se identifica total cu nr. top 928 din CF vechi 484 Nermed si total cu nr. top 930 din CF 31903 (CF vechi 97 Nermed)
2	faneata	NU	6.481	-	-	928, 930	Faneata impadurita. Den. de loc : Zerova, se identifica total cu nr. top 928 din CF vechi 484 Nermed si total cu nr. top 930 din CF 31903 (CF vechi 97 Nermed)

## Lungime Segmente

1) Valorile lungimilor segmentelor sunt obținute din proiecție în plan.

Punct început	X / Y	Punct sfârșit	X / Y	Lungime segment (** (m)
1	254.001,277 418.649,975	2	253.951,892 418.679,844	57.715
2	253.951,892 418.679,844	3	253.935,934 418.663,862	22.585

Punct început	X / Y	Punct sfârșit	X / Y	Lungime segment (** (m)
3	253.935,934 418.663,862	4	253.841,382 418.586,842	121.951
4	253.841,382 418.586,842	5	253.890,597 418.551,521	60.578
5	253.890,597 418.551,521	6	253.969,966 418.592,108	89.145
6	253.969,966 418.592,108	7	254.004,711 418.603,674	36.62
7	254.004,711 418.603,674	1	254.001,277 418.649,975	46.428

\*\* Lungimile segmentelor sunt determinate în planul de proiecție Stereo 70 și sunt rotunjite la 1 milimetru.

\*\*\* Distanța dintre puncte este formată din segmente cumulate ce sunt mai mici decât valoarea 1 milimetru.





**DATE DESPRE IMOBILUL NR. 6234**

Oficiul de Cadastru și Publicitate Imobiliară CARAS-SEVERIN  
Biroul de Cadastru și Publicitate Imobiliară Resita

**A. Partea I. Descrierea imobilului**

TEREN Extravilan

Nr. CF vechi:398 Nermed

Nr. topografic:923/b

Adresa: Jud. Caraș-Severin

Nr. Crt	Nr cadastral Nr. topografic	Suprafața* (mp)	Observații / Referințe
A1		1.673	Sector cadastral:20 Teren neimprejmuit;

**B. Partea II. Proprietari și acte**

Inscrieri privitoare la dreptul de proprietate și alte drepturi reale		Referințe
/		
Act Normativ nr. L7, din 13/03/1996 emis de PARLAMENTUL ROMANIEI;		
B1	Intabulare, drept de PROPRIETATE, dobandit prin Lege, cota actuala 1/1 1) NEIDENTIFICAT NEIDENTIFICAT	A1
Act Normativ nr. L7, din 13/03/1996 emis de PARLAMENTUL ROMANIEI (Adeverinta nr. 2925/02.09.2024, emisa de Primaria Comunei Carasova.);		
B2	Se noteaza posesia factica in favoarea lui: 1) HATEGAN NICOLAE	A1

**C. Partea III. SARCINI .**

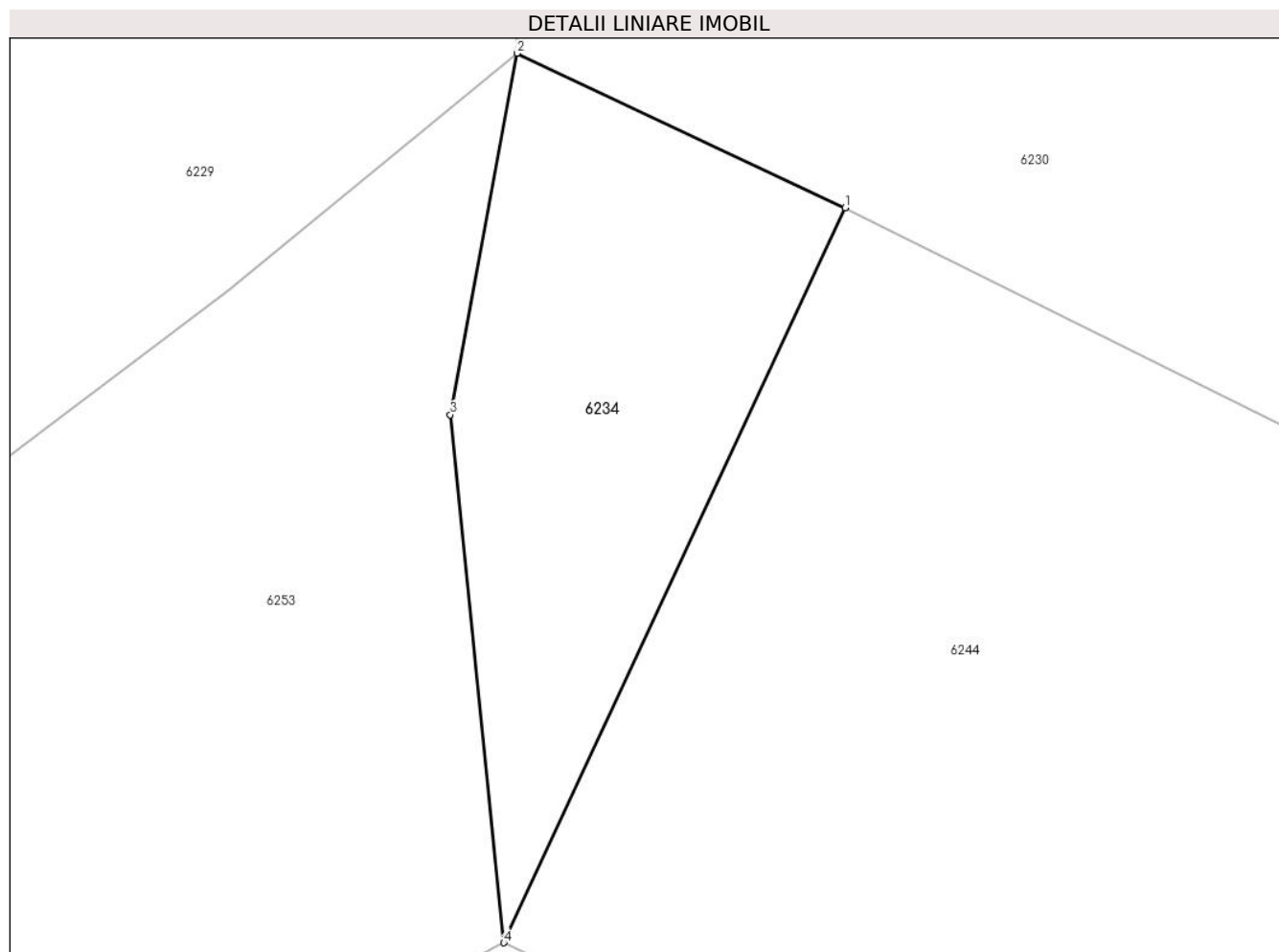
Inscrieri privind dezmembramintele dreptului de proprietate, drepturi reale de garanție și sarcini	Referințe
NU SUNT	

## Anexa Nr. 1 La Partea I

## Teren

Nr cadastral	Suprafața (mp)*	Observații / Referințe
	1.673	

\* Suprafața este determinată în planul de proiecție Stereo 70.



## Date referitoare la teren

Crt	Categorie folosință	Intra vilan	Suprafața (mp)	Tarla	Parcelă	Nr. topo	Observații / Referințe
1	faneata	NU	1.673	-	-	923/b	Faneata impadurita. Den. de loc : Zerova, se identifica partial cu nr. top 923/b din CF vechi 398 Nermed

## Lungime Segmente

1) Valorile lungimilor segmentelor sunt obținute din proiecție în plan.

Punct început	X / Y	Punct sfârșit	X / Y	Lungime segment (** (m)
1	253.497,45 418.628,726	2	253.465,296 418.643,854	35.535
2	253.465,296 418.643,854	3	253.458,76 418.608,441	36.011
3	253.458,76 418.608,441	4	253.464,004 418.556,705	52.001
4	253.464,004 418.556,705	1	253.497,45 418.628,726	79.408

**\*\* Lungimile segmentelor sunt determinate în planul de proiecție Stereo 70 și sunt rotunjite la 1 milimetru.**

**\*\*\* Distanța dintre puncte este formată din segmente cumulate ce sunt mai mici decât valoarea 1 milimetru.**



**DATE DESPRE IMOBILUL NR. 6235**

Oficiul de Cadastru și Publicitate Imobiliară CARAS-SEVERIN  
Biroul de Cadastru și Publicitate Imobiliară Resita

**A. Partea I. Descrierea imobilului**

TEREN Extravilan

Adresa: Jud. Caraș-Severin

Nr. Crt	Nr cadastral Nr. topografic	Suprafața* (mp)	Observații / Referințe
A1		79.600	Sector cadastral:20 Teren neimprijmit;

**B. Partea II. Proprietari și acte**

Inscrieri privitoare la dreptul de proprietate și alte drepturi reale		Referințe
/		
Act Administrativ nr. Decizia nr. 602, din 23/08/1991 emis de PREFECTURA JUDETULUI CARAS-SEVERIN;		
B1	Intabulare, drept de PROPRIETATE, dobandit prin Lege, cota actuala 1/1 1) <b>COMUNA CARASOVA</b> , CIF:3227661, - domeniu privat	A1
B2	Intabulare, drept de ADMINISTRARE, dobandit prin Lege, cota actuala 1/1 1) <b>CONSILIUL LOCAL AL COMUNEI CARASOVA</b> , CIF:999999999999	A1

**C. Partea III. SARCINI .**

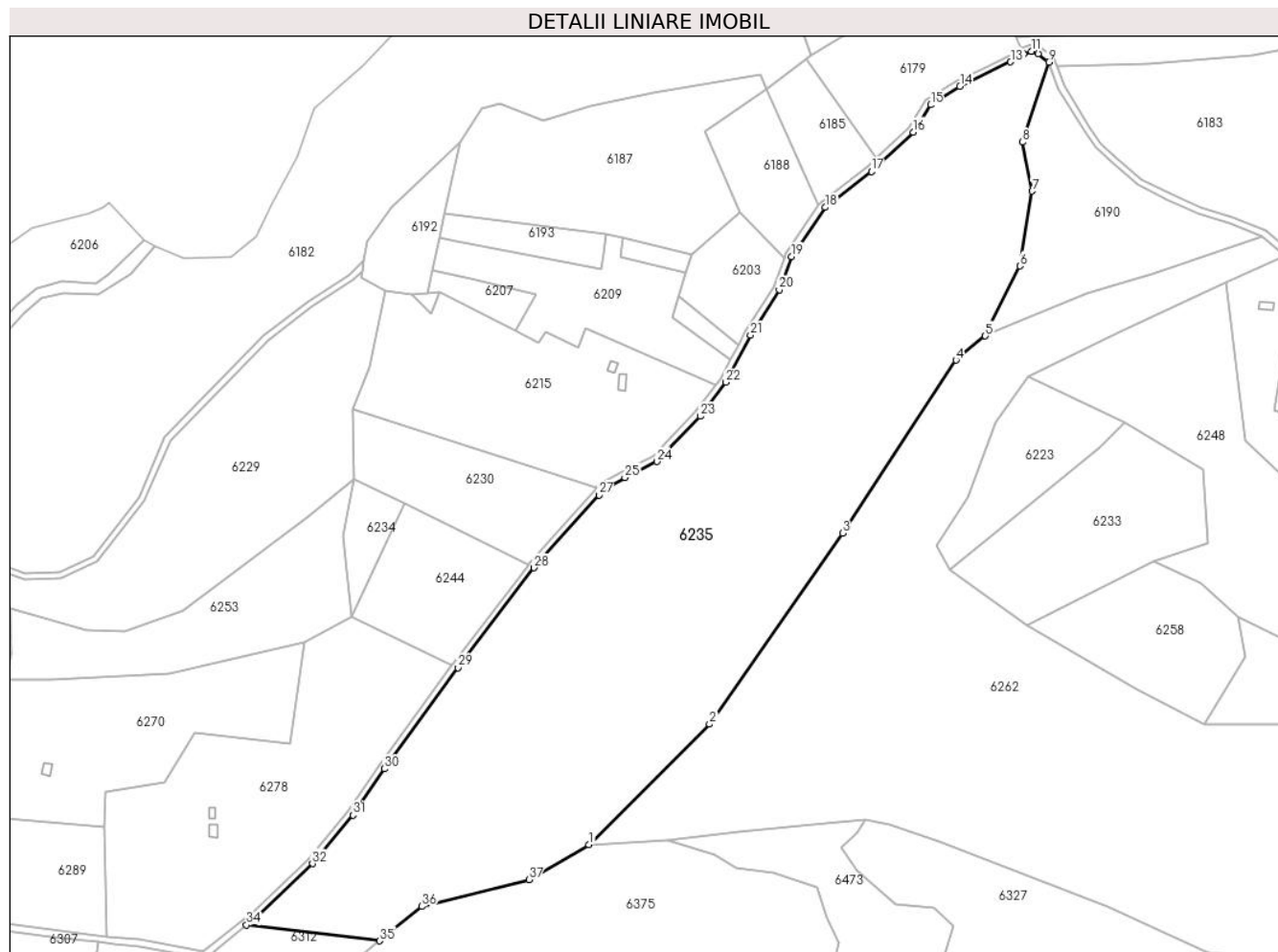
Inscrieri privind dezmembramintele dreptului de proprietate, drepturi reale de garanție și sarcini	Referințe
NU SUNT	

## Anexa Nr. 1 La Partea I

## Teren

Nr cadastral	Suprafața (mp)*	Observații / Referințe
	79.600	

\* Suprafața este determinată în planul de proiecție Stereo 70.



## Date referitoare la teren

Crt	Categorie folosință	Intravilan	Suprafața (mp)	Tarla	Parcelă	Nr. topo	Observații / Referințe
1	pasune	NU	79.600	-	386	-	Pasune împadurita.

## Lungime Segmente

1) Valorile lungimilor segmentelor sunt obținute din proiecție în plan.

Punct început	X / Y	Punct sfârșit	X / Y	Lungime segment (** (m)
1	253.613,883 418.413,336	2	253.689,988 418.489,408	107.605
3	253.774,008 418.609,798	4	253.845,637 418.718,898	130.512
5	253.864,086 418.734,232	6	253.885,808 418.778,396	49.217
7	253.893,729 418.825,564	8	253.887,698 418.856,474	31.493
9	253.904,091 418.906,858	10	253.897,41 418.912,138	8.515

Punct început	X / Y	Punct sfârșit	X / Y	Lungime segment (** (m)
2	253.689,988 418.489,408	3	253.774,008 418.609,798	146.81
4	253.845,637 418.718,898	5	253.864,086 418.734,232	23.989
6	253.885,808 418.778,396	7	253.893,729 418.825,564	47.828
8	253.887,698 418.856,474	9	253.904,091 418.906,858	52.983
10	253.897,41 418.912,138	11	253.893,036 418.913,714	4.65

Punct început	X / Y	Punct sfârșit	X / Y	Lungime segment (** (m)
11	253.893,036 418.913,714	12	253.888,227 418.912,047	5.09
13	253.880,085 418.907,023	14	253.848,064 418.891,684	35.505
15	253.829,537 418.879,967	16	253.818,528 418.862,794	20.399
17	253.792,27 418.837,822	18	253.763,047 418.815,326	36.879
19	253.741,937 418.784,249	20	253.734,032 418.763,435	22.264
21	253.715,85 418.734,717	22	253.700,406 418.705,0	33.491
23	253.684,116 418.683,591	24	253.656,808 418.655,031	39.514
25	253.636,598 418.644,927	26	253.622,466 418.637,174	16.119
27	253.620,185 418.633,979	28	253.579,283 418.587,933	61.589
29	253.531,401 418.524,933	30	253.484,722 418.461,217	78.985
31	253.464,989 418.432,052	32	253.439,422 418.401,468	39.864
33	253.404,908 418.368,604	34	253.397,859 418.362,816	9.121
35	253.481,916 418.352,75	36	253.508,395 418.374,408	34.208
37	253.576,133 418.391,304	1	253.613,883 418.413,336	43.709

Punct început	X / Y	Punct sfârșit	X / Y	Lungime segment (** (m)
12	253.888,227 418.912,047	13	253.880,085 418.907,023	9.567
14	253.848,064 418.891,684	15	253.829,537 418.879,967	21.921
16	253.818,528 418.862,794	17	253.792,27 418.837,822	36.237
18	253.763,047 418.815,326	19	253.741,937 418.784,249	37.568
20	253.734,032 418.763,435	21	253.715,85 418.734,717	33.99
22	253.700,406 418.705,0	23	253.684,116 418.683,591	26.902
24	253.656,808 418.655,031	25	253.636,598 418.644,927	22.596
26	253.622,466 418.637,174	27	253.620,185 418.633,979	3.926
28	253.579,283 418.587,933	29	253.531,401 418.524,933	79.131
30	253.484,722 418.461,217	31	253.464,989 418.432,052	35.213
32	253.439,422 418.401,468	33	253.404,908 418.368,604	47.657
34	253.397,859 418.362,816	35	253.481,916 418.352,75	84.658
36	253.508,395 418.374,408	37	253.576,133 418.391,304	69.813

\*\* Lungimile segmentelor sunt determinate în planul de proiecție Stereo 70 și sunt rotunjite la 1 milimetru.

\*\*\* Distanța dintre puncte este formată din segmente cumulate ce sunt mai mici decât valoarea 1 milimetru.





**DATE DESPRE IMOBILUL NR. 6237**

Oficiul de Cadastru și Publicitate Imobiliară CARAS-SEVERIN  
Biroul de Cadastru și Publicitate Imobiliară Resita

**A. Partea I. Descrierea imobilului**

TEREN Extravilan

Adresa: Jud. Caraș-Severin

Nr. Crt	Nr cadastral Nr. topografic	Suprafața* (mp)	Observații / Referințe
A1		5.970	Sector cadastral:20 Teren neimprejmuit;

**B. Partea II. Proprietari și acte**

Inscrieri privitoare la dreptul de proprietate și alte drepturi reale		Referințe
/		
Act Normativ nr. L7, din 13/03/1996 emis de PARLAMENTUL ROMANIEI;		
B1	Inscrierea provizorie, drept de PROPRIETATE, dobandit prin Lege, cota actuala 1/1 1) COMUNA CARASOVA, CIF:3227661	A1

**C. Partea III. SARCINI .**

Inscrieri privind dezmembramintele dreptului de proprietate, drepturi reale de garanție și sarcini	Referințe
NU SUNT	



Punct început	X / Y	Punct sfârșit	X / Y	Lungime segment	Punct început	X / Y	Punct sfârșit	X / Y	Lungime segment	Punct început	X / Y	Punct sfârșit	X / Y	Lungime segment
19	253.464,989 418.432,052	20	253.484,722 418.461,217	35.21 3	20	253.484,722 418.461,217	21	253.531,401 418.524,933	78.98 5	21	253.531,401 418.524,933	22	253.579,283 418.587,933	79.13 1
22	253.579,283 418.587,933	23	253.620,185 418.633,979	61.58 9	23	253.620,185 418.633,979	24	253.622,466 418.637,174	3.926	24	253.622,466 418.637,174	25	253.636,598 418.644,927	16.11 9
25	253.636,598 418.644,927	26	253.656,808 418.655,031	22.59 6	26	253.656,808 418.655,031	27	253.684,116 418.683,591	39.51 4	27	253.684,116 418.683,591	28	253.700,406 418.705,0	26.90 2
28	253.700,406 418.705,0	29	253.715,85 418.734,717	33.49 1	29	253.715,85 418.734,717	30	253.734,032 418.763,435	33.99	30	253.734,032 418.763,435	31	253.741,937 418.784,249	22.26 4
31	253.741,937 418.784,249	32	253.763,047 418.815,326	37.56 8	32	253.763,047 418.815,326	33	253.792,27 418.837,822	36.87 9	33	253.792,27 418.837,822	34	253.818,528 418.862,794	36.23 7
34	253.818,528 418.862,794	35	253.829,537 418.879,967	20.39 9	35	253.829,537 418.879,967	36	253.848,064 418.891,684	21.92 1	36	253.848,064 418.891,684	37	253.880,085 418.907,023	35.50 5
37	253.880,085 418.907,023	38	253.888,227 418.912,047	9.567	38	253.888,227 418.912,047	39	253.893,036 418.913,714	5.09	39	253.893,036 418.913,714	40	253.897,41 418.912,138	4.65
40	253.897,41 418.912,138	41	253.904,091 418.906,858	8.515	41	253.904,091 418.906,858	42	253.910,347 418.890,136	17.85 3	42	253.910,347 418.890,136	43	253.926,536 418.863,355	31.29 4
43	253.926,536 418.863,355	44	253.933,8 418.853,092	12.57 4	44	253.933,8 418.853,092	45	253.944,223 418.843,302	14.3	45	253.944,223 418.843,302	46	253.960,489 418.829,564	21.29 1
46	253.960,489 418.829,564	47	253.979,642 418.819,985	21.41 5	47	253.979,642 418.819,985	48	253.998,338 418.811,136	20.68 5	48	253.998,338 418.811,136	49	254.018,49 418.805,131	21.02 7
49	254.018,49 418.805,131	50	254.038,722 418.797,198	21.73 2	50	254.038,722 418.797,198	51	254.053,4 418.785,099	19.02 2	51	254.053,4 418.785,099	52	254.055,644 418.782,578	3.375
52	254.055,644 418.782,578	53	254.061,228 418.775,667	8.885	53	254.061,228 418.775,667	54	254.080,894 418.751,325	31.29 4	54	254.080,894 418.751,325	55	254.105,357 418.719,236	40.35
55	254.105,357 418.719,236	56	254.123,112 418.698,493	27.30 4	56	254.123,112 418.698,493	57	254.138,78 418.680,861	23.58 8	57	254.138,78 418.680,861	58	254.141,724 418.683,57	4.001
58	254.141,724 418.683,57	59	254.126,127 418.701,123	23.48 1	59	254.126,127 418.701,123	60	254.108,469 418.721,751	27.15 4	60	254.108,469 418.721,751	61	254.084,042 418.753,794	40.29 2
61	254.084,042 418.753,794	62	254.059,023 418.784,792	39.83 5	62	254.059,023 418.784,792	63	254.056,185 418.787,988	4.274	63	254.056,185 418.787,988	64	254.040,775 418.800,689	19.97
64	254.040,775 418.800,689	65	254.019,793 418.808,916	22.53 7	65	254.019,793 418.808,916	66	253.999,773 418.814,882	20.89	66	253.999,773 418.814,882	67	253.981,392 418.823,582	20.33 6
67	253.981,392 418.823,582	68	253.962,706 418.832,928	20.89 4	68	253.962,706 418.832,928	69	253.946,884 418.846,29	20.70 8	69	253.946,884 418.846,29	70	253.936,832 418.855,731	13.79 1
70	253.936,832 418.855,731	71	253.929,884 418.865,548	12.02 7	71	253.929,884 418.865,548	72	253.913,963 418.891,887	30.77 7	72	253.913,963 418.891,887	73	253.909,407 418.904,063	13.0
73	253.909,407 418.904,063	74	253.907,446 418.909,304	5.596	74	253.907,446 418.909,304	75	253.899,38 418.915,68	10.28 2	75	253.899,38 418.915,68	76	253.893,062 418.917,957	6.716
76	253.893,062 418.917,957	77	253.886,501 418.915,682	6.944	77	253.886,501 418.915,682	78	253.881,673 418.912,704	5.672	78	253.881,673 418.912,704	79	253.878,151 418.910,53	4.139
79	253.878,151 418.910,53	80	253.862,902 418.903,067	16.97 6	80	253.862,902 418.903,067	81	253.846,138 418.895,199	18.51 9	81	253.846,138 418.895,199	82	253.826,649 418.882,874	23.05 9
82	253.826,649 418.882,874	83	253.815,421 418.865,36	20.80 4	83	253.815,421 418.865,36	84	253.795,543 418.846,455	27.43 2	84	253.795,543 418.846,455	85	253.789,665 418.840,864	8.112
85	253.789,665 418.840,864	86	253.760,098 418.818,104	37.31 2	86	253.760,098 418.818,104	87	253.758,935 418.816,391	2.07	87	253.758,935 418.816,391	88	253.738,364 418.786,108	36.60 9
88	253.738,364 418.786,108	89	253.737,266 418.783,218	3.092	89	253.737,266 418.783,218	90	253.730,436 418.765,233	19.23 8	90	253.730,436 418.765,233	91	253.712,379 418.736,713	33.75 6
91	253.712,379 418.736,713	92	253.708,082 418.728,444	9.318	92	253.708,082 418.728,444	93	253.703,262 418.719,17	10.45 2	93	253.703,262 418.719,17	94	253.697,015 418.707,149	13.54 7
94	253.697,015 418.707,149	95	253.694,33 418.703,62	4.434	95	253.694,33 418.703,62	96	253.681,069 418.686,192	21.89 9	96	253.681,069 418.686,192	97	253.654,398 418.658,298	38.59 3
97	253.654,398 418.658,298	98	253.634,741 418.648,471	21.97 7	98	253.634,741 418.648,471	99	253.619,741 418.640,242	17.10 9	99	253.619,741 418.640,242	100	253.618,523 418.638,536	2.097
100	253.618,523 418.638,536	101	253.617,053 418.636,476	2.53	101	253.617,053 418.636,476	102	253.576,191 418.590,475	61.52 9	102	253.576,191 418.590,475	103	253.575,639 418.589,749	0.912
103	253.575,639 418.589,749	104	253.528,277 418.527,433	78.27 2	104	253.528,277 418.527,433	105	253.527,657 418.526,698	0.962	105	253.527,657 418.526,698	106	253.481,451 418.463,52	78.27 1
106	253.481,451 418.463,52	107	253.461,79 418.434,462	35.08 5	107	253.461,79 418.434,462	108	253.436,499 418.404,208	39.43 3	108	253.436,499 418.404,208	109	253.402,256 418.371,603	47.28 3
109	253.402,256 418.371,603	110	253.395,32 418.365,907	8.975	110	253.395,32 418.365,907	111	253.370,474 418.345,779	31.97 6	111	253.370,474 418.345,779	112	253.330,397 418.353,462	40.80 7
112	253.330,397 418.353,462	113	253.309,406 418.355,448	21.08 5	113	253.309,406 418.355,448	114	253.172,116 418.372,538	138.3 5	114	253.172,116 418.372,538	115	253.151,008 418.374,998	21.25
115	253.151,008 418.374,998	116	253.107,795 418.377,788	43.30 3	116	253.107,795 418.377,788	117	253.092,543 418.379,554	15.35 4	117	253.092,543 418.379,554	118	253.052,05 418.384,244	40.76 4

Punct început	X / Y	Punct sfârșit	X / Y	Lungime segment	Punct început	X / Y	Punct sfârșit	X / Y	Lungime segment	Punct început	X / Y	Punct sfârșit	X / Y	Lungime segment
118	253.052,05 418.384,244	119	253.047,256 418.384,662	4.812	119	253.047,256 418.384,662	120	253.040,376 418.385,261	6.906	120	253.040,376 418.385,261	1253.024,559 418.389,916		16.487

\*\* Lungimile segmentelor sunt determinate în planul de proiecție Stereo 70 și sunt rotunjite la 1 milimetru.

\*\*\* Distanța dintre puncte este formată din segmente cumulate ce sunt mai mici decât valoarea 1 milimetru.

**DATE DESPRE IMOBILUL NR. 6241**

Oficiul de Cadastru și Publicitate Imobiliară CARAS-SEVERIN  
Biroul de Cadastru și Publicitate Imobiliară Resita

**A. Partea I. Descrierea imobilului**

TEREN Extravilan

Nr. CF vechi:8, 501, 500 Nermed  
Nr. topografic:932/a, 932/b, 932/c

Adresa: Jud. Caraș-Severin

Nr. Crt	Nr cadastral Nr. topografic	Suprafața* (mp)	Observații / Referințe
A1		5.658	Sector cadastral:20 Teren neimprejmuț;

**B. Partea II. Proprietari și acte**

Inscrieri privitoare la dreptul de proprietate și alte drepturi reale		Referințe
/		
Act Normativ nr. L7, din 13/03/1996 emis de PARLAMENTUL ROMANIEI;		
B1	Intabulare, drept de PROPRIETATE, dobândit prin Lege, cota actuala 1/1 1) NEIDENTIFICAT NEIDENTIFICAT	A1
Act Normativ nr. L7, din 13/03/1996 emis de PARLAMENTUL ROMANIEI (Adeverinta nr. 2968/02.09.2024, emisa de Primaria Comunei Carasova.);		
B2	Se noteaza posesia factica in favoarea lui: 1) ALMAJAN MIHAI	A1

**C. Partea III. SARCINI .**

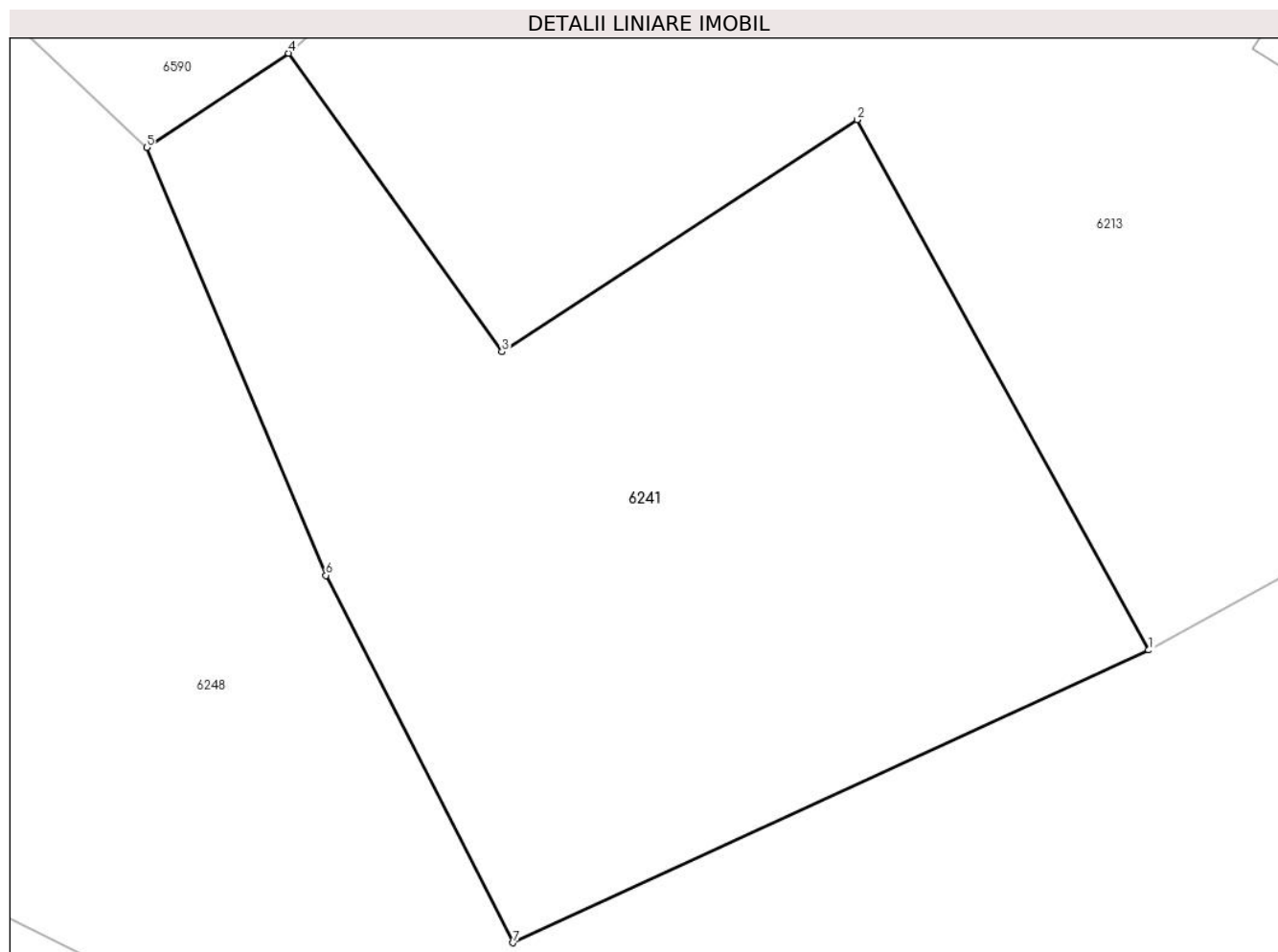
Inscrieri privind dezmembramintele dreptului de proprietate, drepturi reale de garanție și sarcini	Referințe
NU SUNT	

## Anexa Nr. 1 La Partea I

## Teren

Nr cadastral	Suprafața (mp)*	Observații / Referințe
	5.658	

\* Suprafața este determinată în planul de proiecție Stereo 70.



## Date referitoare la teren

Crt	Categorie folosință	Intravilan	Suprafața (mp)	Tarla	Parcelă	Nr. topo	Observații / Referințe
1	arabil	NU	5.658	-	-	932/a, 932/b, 932/c	Den. de loc : Zerova, se identifica partial cu nr. top 932/a din CF vechi 8 Nermed, partial cu nr. top 932/b din CF vechi 501 Nermed, si partial cu nr. top 932/c din CF 500 Nermed.

## Lungime Segmente

1) Valorile lungimilor segmentelor sunt obținute din proiecție în plan.

Punct început	X / Y	Punct sfârșit	X / Y	Lungime segment (** (m)
1	254.184,969 418.569,318	2	254.152,586 418.628,147	67.152
2	254.152,586 418.628,147	3	254.113,192 418.602,393	47.065
3	254.113,192 418.602,393	4	254.089,49 418.635,512	40.726
4	254.089,49 418.635,512	5	254.073,738 418.625,061	18.904

Punct început	X / Y	Punct sfârșit	X / Y	Lungime segment (** (m)
5	254.073,738 418.625,061	6	254.093,65 418.577,607	51.462
6	254.093,65 418.577,607	7	254.114,422 418.536,863	45.734
7	254.114,422 418.536,863	1	254.184,969 418.569,318	77.654

\*\* Lungimile segmentelor sunt determinate în planul de proiecție Stereo 70 și sunt rotunjite la 1 milimetru.

\*\*\* Distanța dintre puncte este formată din segmente cumulate ce sunt mai mici decât valoarea 1 milimetru.





**DATE DESPRE IMOBILUL NR. 6244**

Oficiul de Cadastru și Publicitate Imobiliară CARAS-SEVERIN  
Biroul de Cadastru și Publicitate Imobiliară Resita

**A. Partea I. Descrierea imobilului**

TEREN Extravilan

Nr. CF vechi:398, 206 Nermed  
Nr. topografic:923/b, 924

Adresa: Jud. Caraș-Severin

Nr. Crt	Nr cadastral Nr. topografic	Suprafața* (mp)	Observații / Referințe
A1		6.196	Sector cadastral:20 Teren neimprejmuț;

**B. Partea II. Proprietari și acte**

Inscrieri privitoare la dreptul de proprietate și alte drepturi reale		Referințe
/		
Act Normativ nr. L7, din 13/03/1996 emis de PARLAMENTUL ROMANIEI;		
B1	Intabulare, drept de PROPRIETATE, dobândit prin Lege, cota actuala 1/1 1) NEIDENTIFICAT NEIDENTIFICAT	A1
Act Normativ nr. L7, din 13/03/1996 emis de PARLAMENTUL ROMANIEI (Adeverinta nr. 2932/02.09.2024, emisa de Primaria Comunei Carasova.);		
B2	Se noteaza posesia factica in favoarea lui: 1) TARAN GHEORGHE	A1

**C. Partea III. SARCINI .**

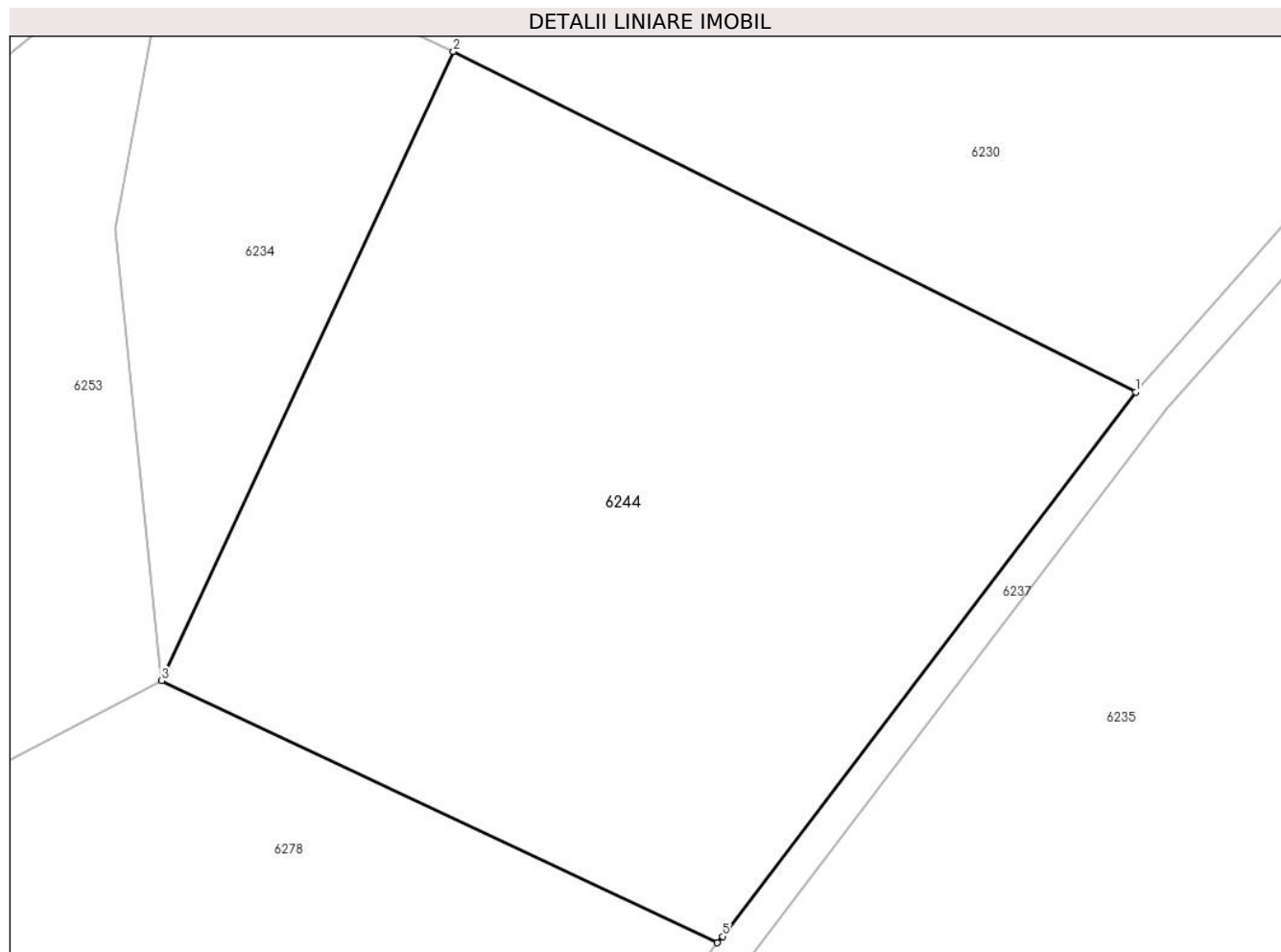
Inscrieri privind dezmembramintele dreptului de proprietate, drepturi reale de garanție și sarcini	Referințe
NU SUNT	

## Anexa Nr. 1 La Partea I

## Teren

Nr cadastral	Suprafața (mp)*	Observații / Referințe
	6.196	

\* Suprafața este determinată în planul de proiecție Stereo 70.



## Date referitoare la teren

Crt	Categorie folosință	Intravilan	Suprafața (mp)	Tarla	Parcelă	Nr. topo	Observații / Referințe
1	faneata	NU	2.043	-	-	923/b, 924	Faneata împadurita. Den. de loc : Zerova, se identifica partial cu nr. top 923/b din CF vechi 398 Nermed, și total cu nr. top 924 din CF vechi 206 Nermed.
2	faneata	NU	4.153	-	-	923/b, 924	Den. de loc : Zerova, se identifica partial cu nr. top 923/b din CF vechi 398 Nermed, și total cu nr. top 924 din CF vechi 206 Nermed.

## Lungime Segmente

1) Valorile lungimilor segmentelor sunt obținute din proiecție în plan.

Punct început	X / Y	Punct sfârșit	X / Y	Lungime segment (** (m)
1	253.575,639 418.589,749	2	253.497,45 418.628,726	87.366
2	253.497,45 418.628,726	3	253.464,004 418.556,705	79.408

Punct început	X / Y	Punct sfârșit	X / Y	Lungime segment (** (m)
3	253.464,004 418.556,705	4	253.527,657 418.526,698	70.372
4	253.527,657 418.526,698	5	253.528,277 418.527,433	0.962
5	253.528,277 418.527,433	1	253.575,639 418.589,749	78.272

\*\* Lungimile segmentelor sunt determinate în planul de proiecție Stereo 70 și sunt rotunjite la 1 milimetru.

\*\*\* Distanța dintre puncte este formată din segmente cumulate ce sunt mai mici decât valoarea 1 milimetru.



**DATE DESPRE IMOBILUL NR. 6246**

Oficiul de Cadastru și Publicitate Imobiliară CARAS-SEVERIN  
Biroul de Cadastru și Publicitate Imobiliară Resita

**A. Partea I. Descrierea imobilului**

TEREN Extravilan

Nr. CF vechi:197 Nermet

Nr. topografic:838

Adresa: Jud. Caraş-Severin

Nr. Crt	Nr cadastral Nr. topografic	Suprafaţa* (mp)	Observații / Referințe
A1	30529	3.286	Sector cadastral:20 Teren neimprejmit; Pomiste in Terova

**B. Partea II. Proprietari și acte**

Inscrieri privitoare la dreptul de proprietate și alte drepturi reale	Referințe
<b>1935 / 14/03/1890</b>	
Act Notarial nr. FN, din 01/01/1890 emis de -;	
B1	Intabulare, drept de PROPRIETATE, asupra 2877 mp, dobandit prin Succesiune, cota actuala 1/6
	1) <b>GERGIN GYUREGY</b>
	<i>OBSERVATII: (provenita din conversia CF 197 Nermet)</i>
<b>6715 / 23/10/1903</b>	
Act Notarial nr. 622/903, din 01/01/1903 emis de -;	
B2	Intabulare, drept de PROPRIETATEcu titlu de donatie, asupra 2877 mp, dobandit prin Conventie, cota actuala 1/6
	1) <b>GERGIN GYORGY</b>
	<i>OBSERVATII: (provenita din conversia CF 197 Nermet)</i>
<b>242 / 04/02/1938</b>	
Hotarare Judecatoreasca nr. G.I.690/934, din 01/01/1938 emis de Judecatoria Mixta Resita;	
B3	Intabulare, drept de PROPRIETATEcu titlu de succesiune, asupra 2877 mp, dobandit prin Hotarare Judecatoreasca, cota actuala 1/6
	1) <b>HATEGAN PETRU, minor</b>
	<i>OBSERVATII: (provenita din conversia CF 197 Nermet)</i>
B4	Intabulare, drept de PROPRIETATEcu titlu de succesiune, asupra 2877 mp, dobandit prin Hotarare Judecatoreasca, cota actuala 1/6
	1) <b>HATEGAN GHEORGHE, minor</b>
	<i>OBSERVATII: (provenita din conversia CF 197 Nermet)</i>
<b>4902 / 24/09/1996</b>	
Act Notarial 7/1996, din 01/01/1996 emis de BNP Stuparu Adrian;	
B5	Intabulare, drept de PROPRIETATE, asupra 2877 mp, dobandit prin Succesiune, cota actuala 1/6
	1) <b>HATEGAN GHEORGHE</b>
	<i>OBSERVATII: (provenita din conversia CF 197 Nermet)</i>
<b>2637 / 04/06/1997</b>	
Act Notarial nr. 2941/1997, din 01/01/1997 emis de BNP Neamtu Cornelia;	
B6	Intabulare, drept de PROPRIETATEcu titlu de donatie, asupra 2877 mp, dobandit prin Conventie, cota actuala 1/6
	1) <b>HATEGAN GHEORGHE</b>
	<i>OBSERVATII: (provenita din conversia CF 197 Nermet)</i>
<b>/</b>	
Act Normativ nr. L7, din 13/03/1996 emis de PARLAMENTUL ROMANIEI;	
B7	Intabulare, drept de PROPRIETATE, asupra 409 mp, dobandit prin Lege, cota actuala 1/1
	1) <b>NEIDENTIFICAT NEIDENTIFICAT</b>
Act Normativ nr. L7, din 13/03/1996 emis de PARLAMENTUL ROMANIEI (Adeverinta nr. 3014/03.09.2024, emisa de Primaria Comunei Carasova.);	
B8	Se noteaza posesia factica in favoarea lui:
	1) <b>HATEGAN GHEORGHE</b>

Inscrieri privind dezmembramintele dreptului de proprietate, drepturi reale de garanție și sarcini	Referințe
--	-----------

## C. Partea III. SARCINI

Inscrieri privind dezmembramintele dreptului de proprietate, drepturi reale de garanție și sarcini	Referințe
<b>242 / 04/02/1938</b>	
Hotarare Judecatoreasca nr. G.I. 690/934, din 01/01/1938 emis de Judecatoria Mixta Resita;	
C1	Intabulare, drept de UZUFRUCTIVIDUAL, asupra 2877 mp, cota actuala 1/6, cota initiala 1/6
	1) <b>HATEGAN ANA</b> , nascuta Lucacela
	<i>OBSERVATII: (provenita din conversia CF 197 Nernet)</i>
	A1

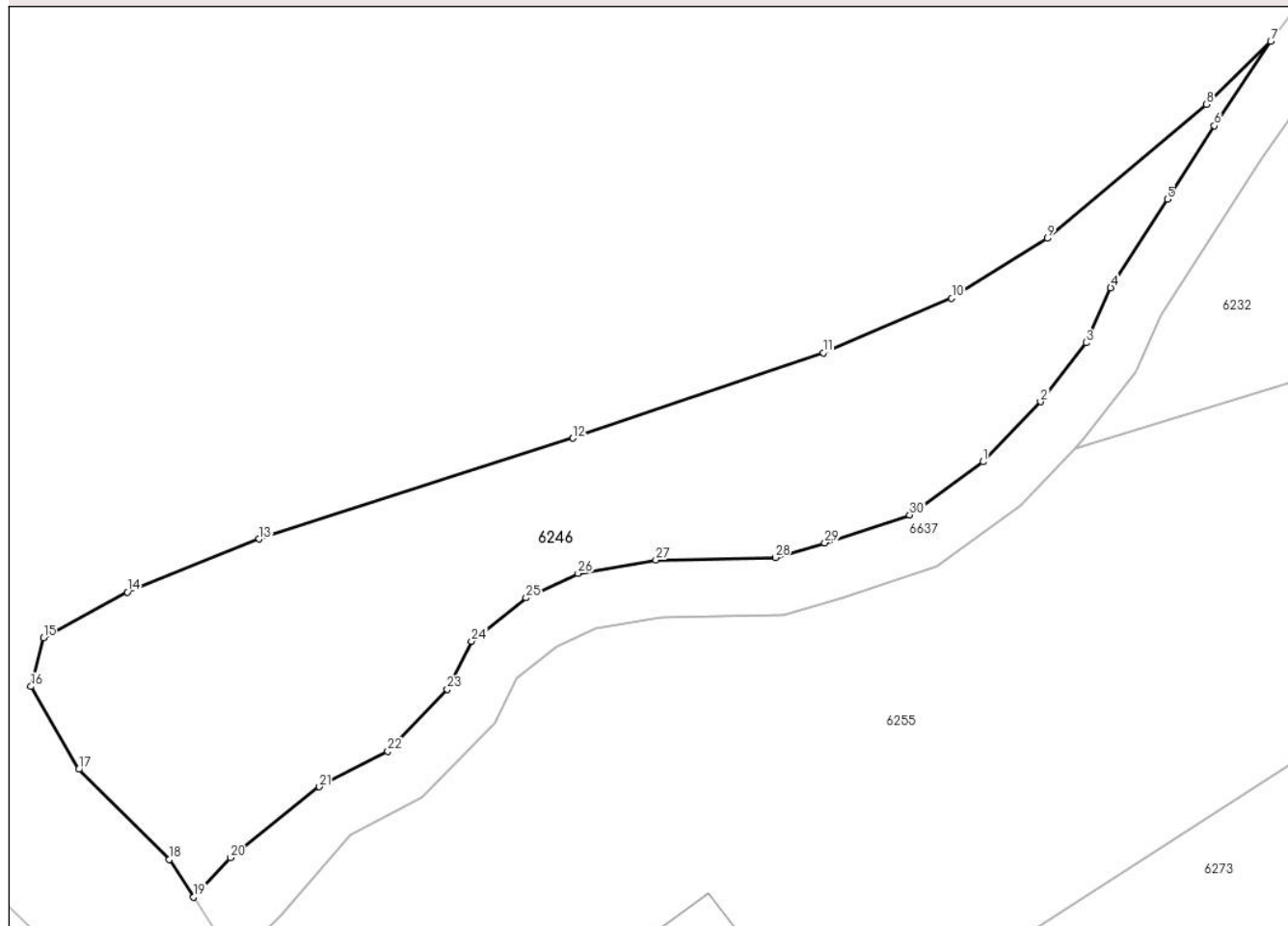
## Anexa Nr. 1 La Partea I

## Teren

Nr cadastral	Suprafața (mp)*	Observații / Referințe
30529	3.286	Pomiste in Terova

\* Suprafața este determinată în planul de proiecție Stereo 70.

## DETALII LINIARE IMOBIL



## Date referitoare la teren

Crt	Categorie folosință	Intravilan	Suprafața (mp)	Tarla	Parcelă	Nr. topo	Observații / Referințe
1	arabil	NU	3.286	-	-	838	Den. de loc : Zerova, se identifica total cu nr. top 838 din CF 30529 (CF vechi 197 Nermed)

## Lungime Segmente

1) Valorile lungimilor segmentelor sunt obținute din proiecție în plan.

Punct început	X / Y	Punct sfârșit	X / Y	Lungime segment (** (m)
1	253.092,347 418.581,343	2	253.099,38 418.588,683	10.165
3	253.104,938 418.595,899	4	253.107,962 418.602,627	7.376
5	253.114,886 418.613,45	6	253.120,646 418.622,434	10.672
7	253.127,54 418.632,752	8	253.119,669 418.625,077	10.994
9	253.100,219 418.608,679	10	253.088,509 418.601,336	13.822

Punct început	X / Y	Punct sfârșit	X / Y	Lungime segment (** (m)
2	253.099,38 418.588,683	3	253.104,938 418.595,899	9.109
4	253.107,962 418.602,627	5	253.114,886 418.613,45	12.849
6	253.120,646 418.622,434	7	253.127,54 418.632,752	12.41
8	253.119,669 418.625,077	9	253.100,219 418.608,679	25.44
10	253.088,509 418.601,336	11	253.072,77 418.594,678	17.09

Punct început	X / Y	Punct sfârșit	X / Y	Lungime segment (** (m)	Punct început	X / Y	Punct sfârșit	X / Y	Lungime segment (** (m)
11	253.072,77 418.594,678	12	253.042,137 418.584,244	32.361	12	253.042,137 418.584,244	13	253.003,756 418.571,909	40.315
13	253.003,756 418.571,909	14	252.987,642 418.565,395	17.38	14	252.987,642 418.565,395	15	252.977,346 418.559,852	11.694
15	252.977,346 418.559,852	16	252.975,817 418.553,854	6.189	16	252.975,817 418.553,854	17	252.981,699 418.543,736	11.704
17	252.981,699 418.543,736	18	252.992,767 418.532,708	15.624	18	252.992,767 418.532,708	19	252.995,752 418.528,111	5.481
19	252.995,752 418.528,111	20	253.000,252 418.532,921	6.587	20	253.000,252 418.532,921	21	253.011,124 418.541,602	13.912
21	253.011,124 418.541,602	22	253.019,496 418.545,941	9.43	22	253.019,496 418.545,941	23	253.026,791 418.553,516	10.517
23	253.026,791 418.553,516	24	253.029,737 418.559,406	6.585	24	253.029,737 418.559,406	25	253.036,409 418.564,695	8.514
25	253.036,409 418.564,695	26	253.042,78 418.567,7	7.045	26	253.042,78 418.567,7	27	253.052,304 418.569,326	9.662
27	253.052,304 418.569,326	28	253.066,911 418.569,626	14.61	28	253.066,911 418.569,626	29	253.072,982 418.571,429	6.333
29	253.072,982 418.571,429	30	253.083,362 418.574,835	10.925	30	253.083,362 418.574,835	1	253.092,347 418.581,343	11.094

\*\* Lungimile segmentelor sunt determinate în planul de proiecție Stereo 70 și sunt rotunjite la 1 milimetru.

\*\*\* Distanța dintre puncte este formată din segmente cumulate ce sunt mai mici decât valoarea 1 milimetru.



**DATE DESPRE IMOBILUL NR. 6248**

Oficiul de Cadastru și Publicitate Imobiliară CARAS-SEVERIN  
Biroul de Cadastru și Publicitate Imobiliară Resita

**A. Partea I. Descrierea imobilului**

TEREN Extravilan

Nr. CF vechi:331 Nermed

Nr. topografic:954

Adresa: Jud. Caraș-Severin

Nr. Crt	Nr cadastral Nr. topografic	Suprafața* (mp)	Observații / Referințe
A1		33.178	Sector cadastral:20 Teren neimprejmuit;

**B. Partea II. Proprietari și acte**

Inscrieri privitoare la dreptul de proprietate și alte drepturi reale		Referințe
<b>6445 / 06/10/1903</b>		
Act Notarial nr. FN, din 01/01/1903 emis de -;		
B1	Intabulare, drept de PROPRIETATE, asupra 7724 mp, dobandit prin Conventie, cota actuala 1/2 1) ANDREI MILYA	A1
<b>1852 / 10/11/1932</b>		
Act Notarial nr. CD FN, din 29/10/1932 emis de -;		
B2	Intabulare, drept de PROPRIETATE, donare, asupra 7224 mp, dobandit prin Conventie, cota actuala 1/2 1) ANDREI STEFAN	A1
/		
Act Normativ nr. L7, din 13/03/1996 emis de PARLAMENTUL ROMANIEI;		
B3	Intabulare, drept de PROPRIETATE, asupra 25954 mp, dobandit prin Lege, cota actuala 1/1 1) NEIDENTIFICAT NEIDENTIFICAT	A1

**C. Partea III. SARCINI .**

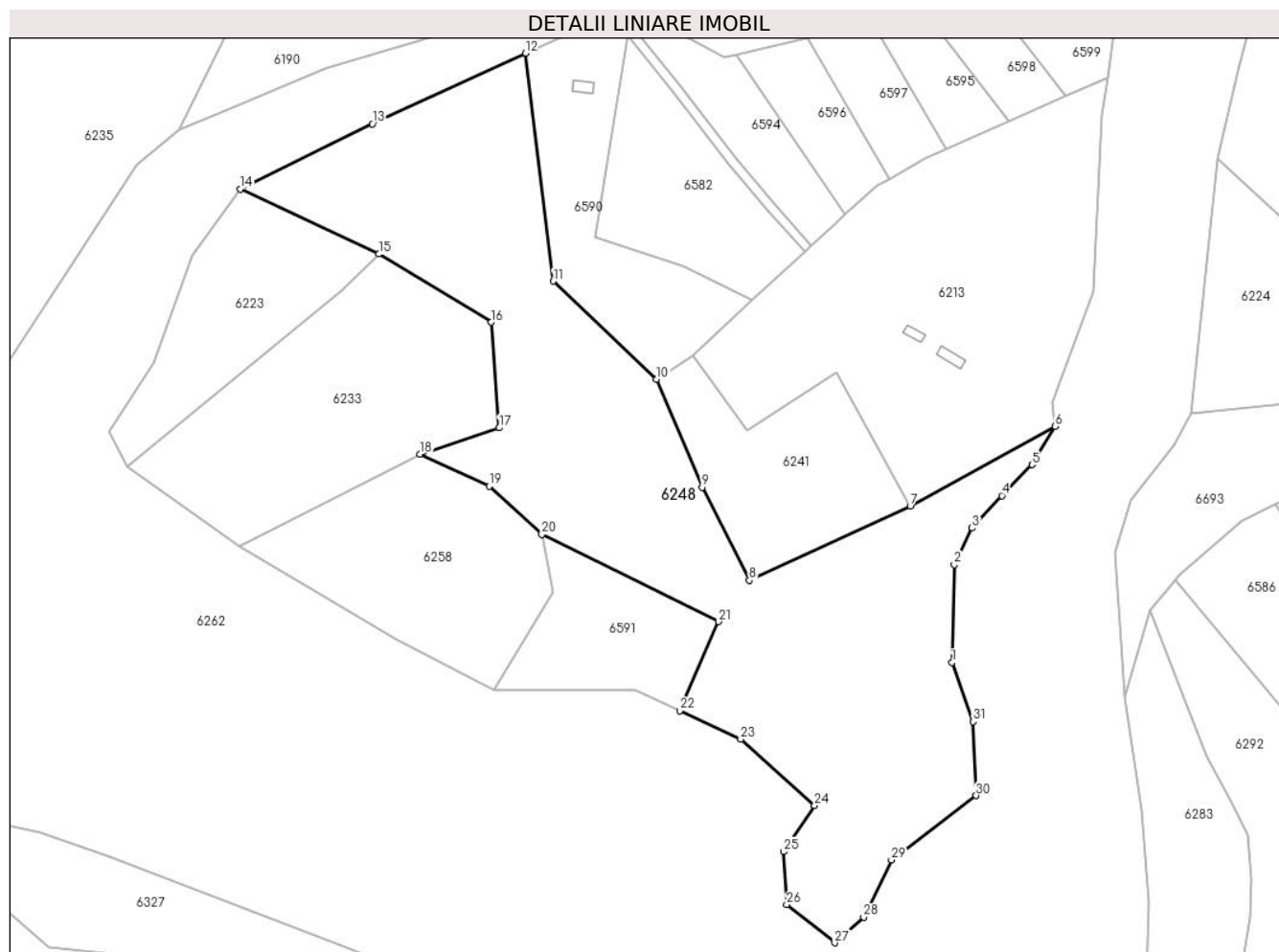
Inscrieri privind dezmembramintele dreptului de proprietate, drepturi reale de garanție și sarcini	Referințe
NU SUNT	

## Anexa Nr. 1 La Partea I

## Teren

Nr cadastral	Suprafața (mp)*	Observații / Referințe
	33.178	

\* Suprafața este determinată în planul de proiecție Stereo 70.



## Date referitoare la teren

Crt	Categorie folosință	Intravilan	Suprafața (mp)	Tarla	Parcelă	Nr. topo	Observații / Referințe
1	faneata	NU	22.146	-	-	954	Faneata împadurita. Den. de loc: Zerova. Se identifica partial cu nr. top 954 din CF 331 Nermed
2	faneata	NU	11.032	-	-	954	Den. de loc: Zerova. Se identifica partial cu nr. top 954 din CF 331 Nermed

## Lungime Segmente

1) Valorile lungimilor segmentelor sunt obținute din proiecție în plan.

Punct început	X / Y	Punct sfârșit	X / Y	Lungime segment (** (m))
1	254.203,3 418.500,841	2	254.204,303 418.543,65	42.821
3	254.212,088 418.559,776	4	254.225,119 418.573,965	19.264
5	254.238,334 418.587,492	6	254.248,537 418.604,305	19.667

Punct început	X / Y	Punct sfârșit	X / Y	Lungime segment (** (m))
2	254.204,303 418.543,65	3	254.212,088 418.559,776	17.907
4	254.225,119 418.573,965	5	254.238,334 418.587,492	18.911
6	254.248,537 418.604,305	7	254.184,969 418.569,318	72.56

Punct început	X / Y	Punct sfârșit	X / Y	Lungime segment (** (m)
7	254.184,969 418.569,318	8	254.114,422 418.536,863	77.654
9	254.093,65 418.577,607	10	254.073,738 418.625,061	51.462
11	254.028,415 418.667,963	12	254.016,116 418.767,883	100.674
13	253.949,076 418.736,927	14	253.891,058 418.708,302	64.695
15	253.951,892 418.679,844	16	254.001,277 418.649,975	57.715
17	254.004,711 418.603,674	18	253.969,966 418.592,108	36.62
19	254.000,223 418.578,116	20	254.023,352 418.556,89	31.393
21	254.100,891 418.518,696	22	254.083,917 418.479,754	42.48
23	254.110,562 418.467,185	24	254.142,991 418.438,05	43.594
25	254.129,398 418.417,935	26	254.130,784 418.394,791	23.186
27	254.151,858 418.377,973	28	254.164,581 418.389,112	16.911
29	254.176,673 418.414,235	30	254.213,888 418.442,527	46.749
31	254.212,529 418.474,843	1	254.203,3 418.500,841	27.587

Punct început	X / Y	Punct sfârșit	X / Y	Lungime segment (** (m)
8	254.114,422 418.536,863	9	254.093,65 418.577,607	45.734
10	254.073,738 418.625,061	11	254.028,415 418.667,963	62.408
12	254.016,116 418.767,883	13	253.949,076 418.736,927	73.842
14	253.891,058 418.708,302	15	253.951,892 418.679,844	67.161
16	254.001,277 418.649,975	17	254.004,711 418.603,674	46.428
18	253.969,966 418.592,108	19	254.000,223 418.578,116	33.335
20	254.023,352 418.556,89	21	254.100,891 418.518,696	86.436
22	254.083,917 418.479,754	23	254.110,562 418.467,185	29.461
24	254.142,991 418.438,05	25	254.129,398 418.417,935	24.277
26	254.130,784 418.394,791	27	254.151,858 418.377,973	26.962
28	254.164,581 418.389,112	29	254.176,673 418.414,235	27.881
30	254.213,888 418.442,527	31	254.212,529 418.474,843	32.344

\*\* Lungimile segmentelor sunt determinate în planul de proiecție Stereo 70 și sunt rotunjite la 1 milimetru.

\*\*\* Distanța dintre puncte este formată din segmente cumulate ce sunt mai mici decât valoarea 1 milimetru.



**DATE DESPRE IMOBILUL NR. 6250**

Oficiul de Cadastru și Publicitate Imobiliară CARAS-SEVERIN  
Biroul de Cadastru și Publicitate Imobiliară Resita

**A. Partea I. Descrierea imobilului**

TEREN Extravilan

Nr. CF vechi:100 NERMED

Nr. topografic:831/a

Adresa: Jud. Caraş-Severin

Nr. Crt	Nr cadastral Nr. topografic	Suprafaţa* (mp)	Observații / Referințe
A1	31646	1.443	Sector cadastral:20 Teren neimprejmuit;

**B. Partea II. Proprietari și acte**

Inscrieri privitoare la dreptul de proprietate și alte drepturi reale		Referințe
<b>10289 / 24/03/2015</b>		
Act Notarial nr. 814, din 20/03/2015 emis de Dobre Florica (acte deces nr.13/11.06.2010 si 35/26.08.2000 emise de Primaria Carasova);		
B1	Intabulare, drept de PROPRIETATEcu titlu de intretinere, dobandit prin Conventie, cota actuala 1/1 1) <b>CHEDA GHEORGHE</b> , si sotia 2) <b>CHEDA MARIA</b> , nasc. Taranu, bun comun	A1

**C. Partea III. SARCINI**

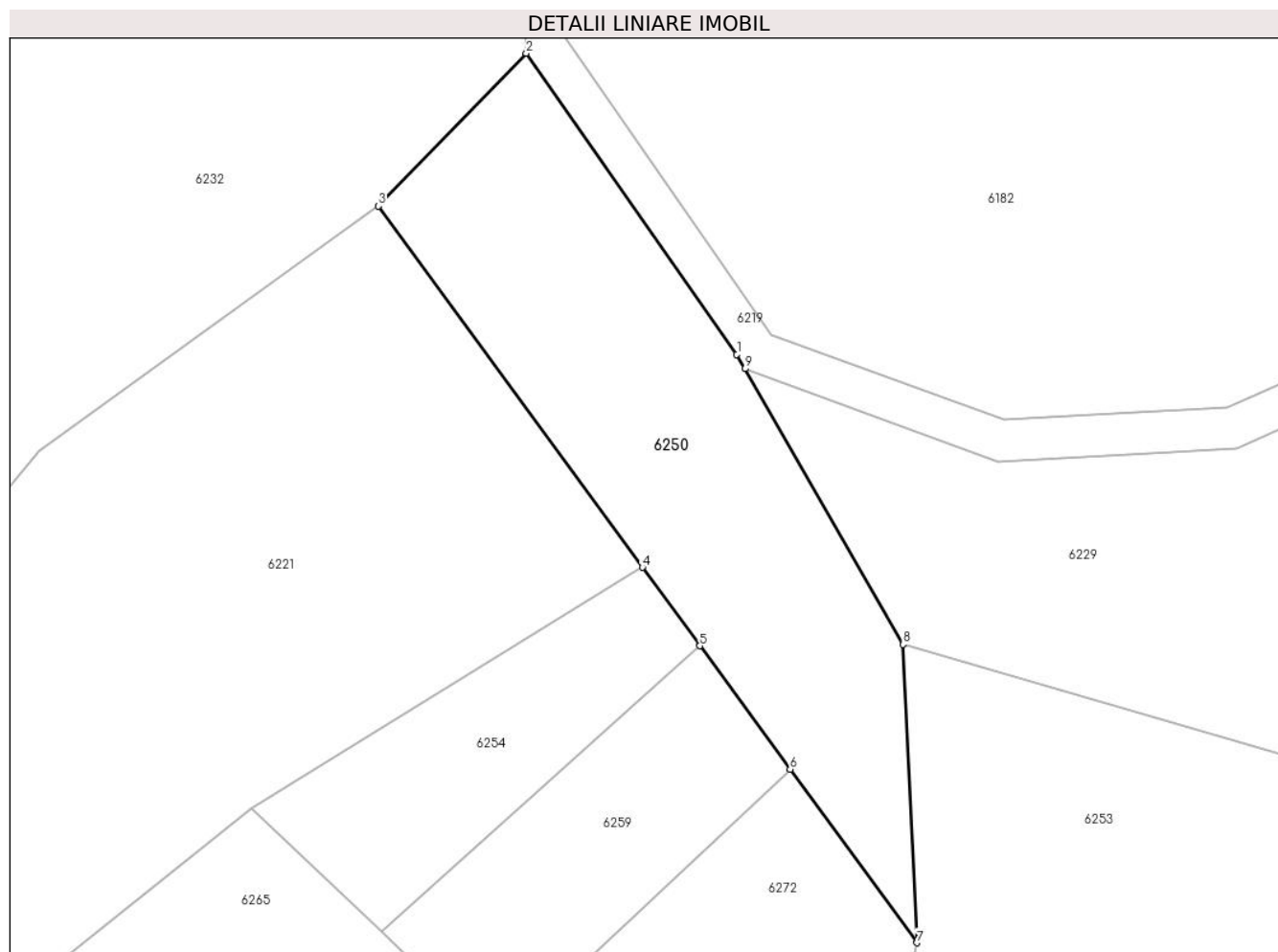
Inscrieri privind dezmembramintele dreptului de proprietate, drepturi reale de garanție și sarcini		Referințe
<b>10289 / 24/03/2015</b>		
Act Notarial nr. 814, din 20/03/2015 emis de Dobre Florica (acte deces nr.13/11.06.2010 si 35/26.08.2000 emise de Primaria Carasova);		
C1	In temeiul art.2256 coroborat cu dispozitiile art.2249 si 2386 pct. 4 din Cod Civil ,se inscrie ipoteca legala ,in favorul lui 1) <b>CHEDA IOAN</b> , si sotia 2) <b>CHEDA MARIA</b>	A1

## Anexa Nr. 1 La Partea I

## Teren

Nr cadastral	Suprafața (mp)*	Observații / Referințe
31646	1.443	

\* Suprafața este determinată în planul de proiecție Stereo 70.



## Date referitoare la teren

Crt	Categorie folosință	Intravilan	Suprafața (mp)	Tarla	Parcelă	Nr. topo	Observații / Referințe
1	arabil	NU	676	-	-	831/a	Den. de loc : Zerova, se identifica partial cu nr. top 831/a din CF 31646 (CF vechi 100 Nermed)
2	faneata	NU	767	-	-	831/a	Faneata impadurita. Den. de loc : Zerova, se identifica partial cu nr. top 831/a din CF 31646 (CF vechi 100 Nermed)

## Lungime Segmente

1) Valorile lungimilor segmentelor sunt obținute din proiecție în plan.

Punct început	X / Y	Punct sfârșit	X / Y	Lungime segment (** (m)
1	253.232,23 418.590,742	2	253.211,782 418.619,957	35.66
2	253.211,782 418.619,957	3	253.197,441 418.605,137	20.623
3	253.197,441 418.605,137	4	253.223,071 418.570,084	43.424

Punct început	X / Y	Punct sfârșit	X / Y	Lungime segment (** (m)
4	253.223,071 418.570,084	5	253.228,645 418.562,461	9.444
5	253.228,645 418.562,461	6	253.237,401 418.550,485	14.835
6	253.237,401 418.550,485	7	253.249,707 418.533,654	20.85
7	253.249,707 418.533,654	8	253.248,364 418.562,612	28.989
8	253.248,364 418.562,612	9	253.233,032 418.589,343	30.816
9	253.233,032 418.589,343	1	253.232,23 418.590,742	1.612

\*\* Lungimile segmentelor sunt determinate în planul de proiecție Stereo 70 și sunt rotunjite la 1 milimetru.

\*\*\* Distanța dintre puncte este formată din segmente cumulate ce sunt mai mici decât valoarea 1 milimetru.





**DATE DESPRE IMOBILUL NR. 6253**

Oficiul de Cadastru și Publicitate Imobiliară CARAS-SEVERIN  
Biroul de Cadastru și Publicitate Imobiliară Resita

**A. Partea I. Descrierea imobilului**

TEREN Extravilan

Adresa: Jud. Caraș-Severin

Nr. Crt	Nr cadastral Nr. topografic	Suprafața* (mp)	Observații / Referințe
A1		10.379	Sector cadastral:20 Teren neimprijmit;

**B. Partea II. Proprietari și acte**

Inscrieri privitoare la dreptul de proprietate și alte drepturi reale		Referințe
/		
Act Administrativ nr. Decizia nr. 602, din 23/08/1991 emis de PREFECTURA JUDETULUI CARAS-SEVERIN;		
B1	Intabulare, drept de PROPRIETATE, dobandit prin Lege, cota actuala 1/1 1) <b>COMUNA CARASOVA</b> , CIF:3227661, - domeniu privat	A1
B2	Intabulare, drept de ADMINISTRARE, dobandit prin Lege, cota actuala 1/1 1) <b>CONSILIUL LOCAL AL COMUNEI CARASOVA</b> , CIF:999999999999	A1

**C. Partea III. SARCINI .**

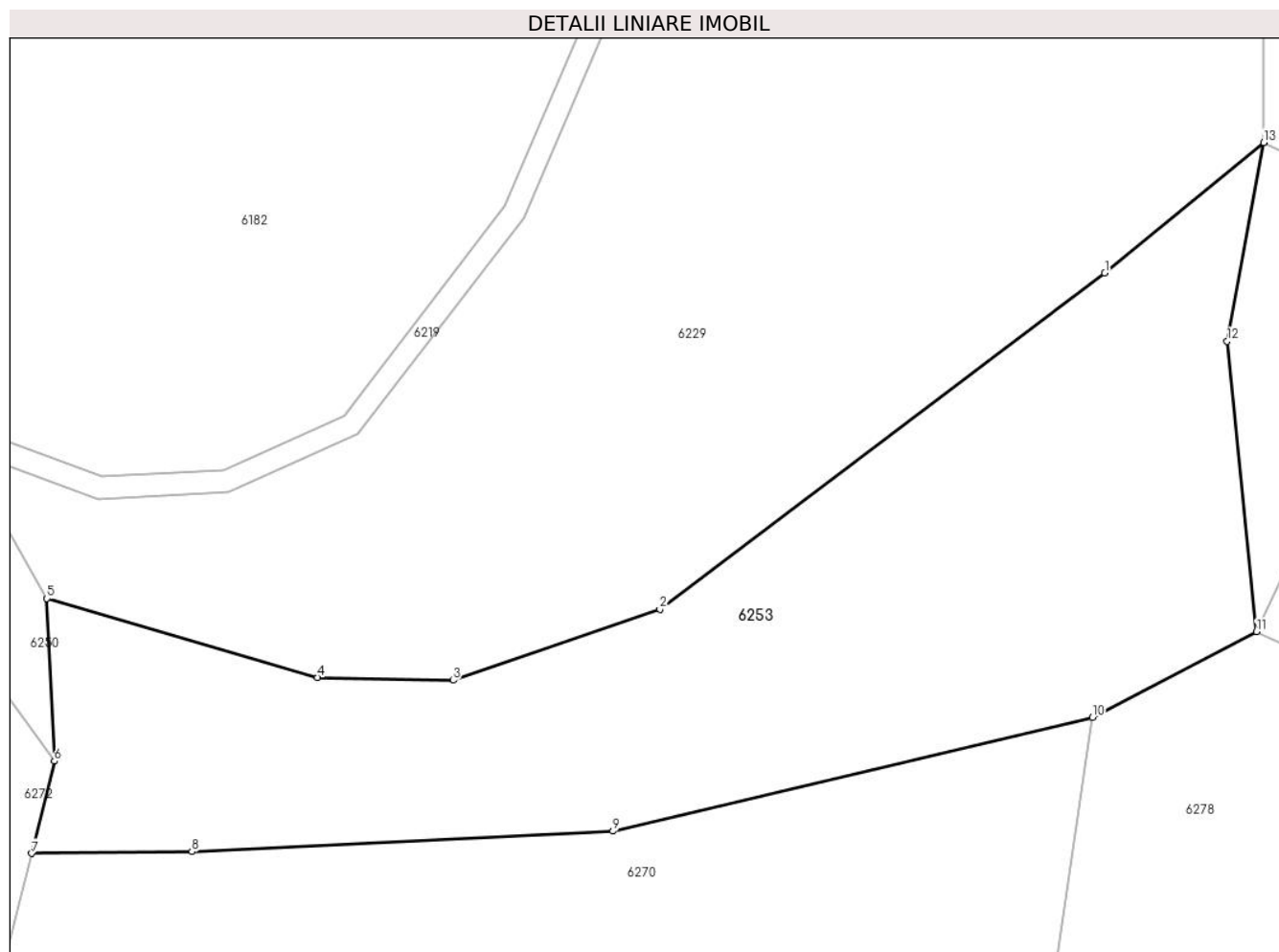
Inscrieri privind dezmembramintele dreptului de proprietate, drepturi reale de garanție și sarcini	Referințe
NU SUNT	

## Anexa Nr. 1 La Partea I

## Teren

Nr cadastral	Suprafața (mp)*	Observații / Referințe
	10.379	

\* Suprafața este determinată în planul de proiecție Stereo 70.



## Date referitoare la teren

Crt	Categorie folosință	Intra vilan	Suprafața (mp)	Tarla	Parcelă	Nr. topo	Observații / Referințe
1	pasune	NU	10.379	-	368	-	Pasune împadurita.

## Lungime Segmente

1) Valorile lungimilor segmentelor sunt obținute din proiecție în plan.

Punct început	X / Y	Punct sfârșit	X / Y	Lungime segment (** (m)
1	253.436,958 418.620,638	2	253.357,649 418.560,694	99.415
2	253.357,649 418.560,694	3	253.320,753 418.548,056	39.0
3	253.320,753 418.548,056	4	253.296,599 418.548,548	24.159
4	253.296,599 418.548,548	5	253.248,364 418.562,612	50.244
5	253.248,364 418.562,612	6	253.249,707 418.533,654	28.989

Punct început	X / Y	Punct sfârșit	X / Y	Lungime segment (** (m)
6	253.249,707 418.533,654	7	253.245,634 418.517,196	16.955
7	253.245,634 418.517,196	8	253.274,229 418.517,517	28.597
8	253.274,229 418.517,517	9	253.349,268 418.521,176	75.128
9	253.349,268 418.521,176	10	253.434,725 418.541,445	87.827
10	253.434,725 418.541,445	11	253.464,004 418.556,705	33.017
11	253.464,004 418.556,705	12	253.458,76 418.608,441	52.001
12	253.458,76 418.608,441	13	253.465,296 418.643,854	36.011
13	253.465,296 418.643,854	1	253.436,958 418.620,638	36.633

\*\* Lungimile segmentelor sunt determinate în planul de proiecție Stereo 70 și sunt rotunjite la 1 milimetru.

\*\*\* Distanța dintre puncte este formată din segmente cumulate ce sunt mai mici decât valoarea 1 milimetru.



**DATE DESPRE IMOBILUL NR. 6254**

Oficiul de Cadastru și Publicitate Imobiliară CARAS-SEVERIN  
Biroul de Cadastru și Publicitate Imobiliară Resita

**A. Partea I. Descrierea imobilului**

TEREN Extravilan

Nr. CF vechi:498 Nermed

Nr. topografic:831/b

Adresa: Jud. Caraş-Severin

Nr. Crt	Nr cadastral Nr. topografic	Suprafaţa* (mp)	Observații / Referințe
A1		Din acte: 3.468 Masurata: 569	Sector cadastral:20 Teren neimprejmuit;

**B. Partea II. Proprietari și acte**

Inscrieri privitoare la dreptul de proprietate și alte drepturi reale		Referințe
/		
Act Normativ nr. L7, din 13/03/1996 emis de PARLAMENTUL ROMANIEI;		
B1	Intabulare, drept de PROPRIETATE, dobandit prin Lege, cota actuala 1/1 1) NEIDENTIFICAT NEIDENTIFICAT	A1
Act Normativ nr. L7, din 13/03/1996 emis de PARLAMENTUL ROMANIEI (Adeverinta nr.2976/02.09.2024, emisa de Primaria Comunei Carasova.);		
B2	Se noteaza posesia factica in favoarea lui: 1) ADAM ANA	A1

**C. Partea III. SARCINI .**

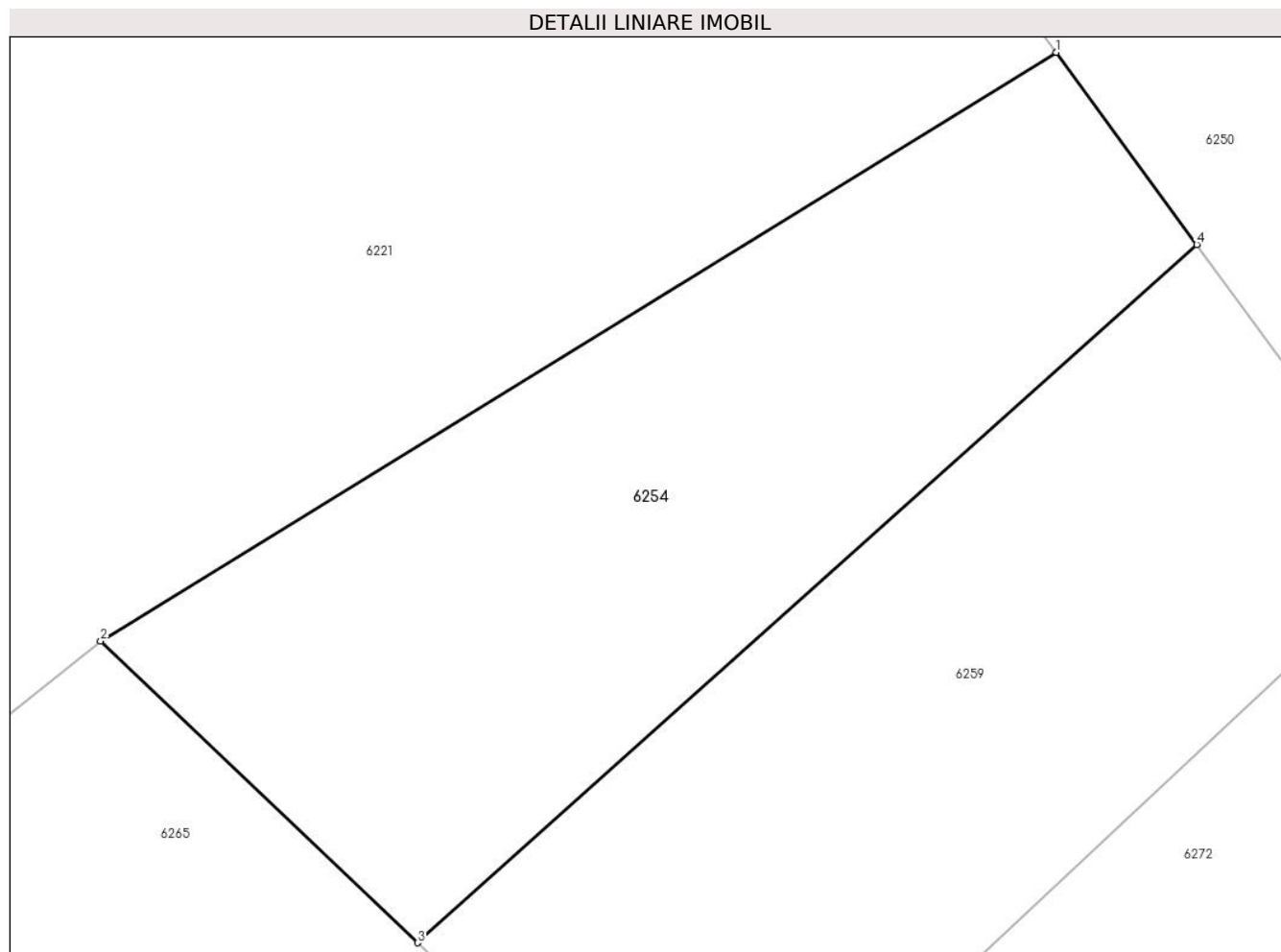
Inscrieri privind dezmembramintele dreptului de proprietate, drepturi reale de garanție și sarcini	Referințe
NU SUNT	

## Anexa Nr. 1 La Partea I

## Teren

Nr cadastral	Suprafața (mp)*	Observații / Referințe
	Din acte: 3.468 Masurata: 569	

\* Suprafața este determinată în planul de proiecție Stereo 70.



## Date referitoare la teren

Crt	Categorie folosință	Intravilan	Suprafața (mp)	Tarla	Parcelă	Nr. topo	Observații / Referințe
1	faneata	NU	569	-	-	831/b	Den. de loc : Zerova, se identifica partial cu nr. top 831/b din CF vechi 498 Nermed.

## Lungime Segmente

1) Valorile lungimilor segmentelor sunt obținute din proiecție în plan.

Punct început	X / Y	Punct sfârșit	X / Y	Lungime segment (** (m)
1	253.223,071 418.570,084	2	253.185,133 418.546,714	44.559
2	253.185,133 418.546,714	3	253.197,716 418.534,738	17.371
3	253.197,716 418.534,738	4	253.228,645 418.562,461	41.535
4	253.228,645 418.562,461	1	253.223,071 418.570,084	9.444

**\*\* Lungimile segmentelor sunt determinate în planul de proiecție Stereo 70 și sunt rotunjite la 1 milimetru.**

**\*\*\* Distanța dintre puncte este formată din segmente cumulate ce sunt mai mici decât valoarea 1 milimetru.**





**DATE DESPRE IMOBILUL NR. 6255**

Oficiul de Cadastru și Publicitate Imobiliară CARAS-SEVERIN  
Biroul de Cadastru și Publicitate Imobiliară Resita

**A. Partea I. Descrierea imobilului**

Nr. CF vechi:784, 799, 83 Nermet  
Nr. topografic:834, 835, 903

TEREN Extravilan

Adresa: Jud. Caraş-Severin

Nr. Crt	Nr cadastral Nr. topografic	Suprafaţa* (mp)	Observații / Referințe
A1	31595	6.566	Sector cadastral:20 Teren neimprejmuit;

**Construcții**

Crt	Nr cadastral Nr. topografic	Adresa	Observații / Referințe
A1.1	31595-C1	Jud. Caraş-Severin	Nr. niveluri:1; S. construita la sol:79 mp; Anexa

**B. Partea II. Proprietari și acte**

Inscrieri privitoare la dreptul de proprietate și alte drepturi reale		Referințe
<b>3113 / 24/06/2003</b>		
Act Notarial nr. 246/2003, din 01/01/2003 emis de BNP Dobre Florica;		
B1	Intabulare, drept de PROPRIETATEpartaj succesoral, asupra 2874 mp, dobandit prin Succesiune, cota actuala 1/1 1) <b>JIGMUL MIHAI</b> <i>OBSERVATII: (provenita din conversia CF 799 Nermet)</i>	A1
/		
Act Normativ nr. L7, din 13/03/1996 emis de PARLAMENTUL ROMANIEI;		
B2	Intabulare, drept de PROPRIETATE, asupra 3692 mp, dobandit prin Lege, cota actuala 1/1 1) <b>NEIDENTIFICAT NEIDENTIFICAT</b>	A1
Act Normativ nr. L7, din 13/03/1996 emis de PARLAMENTUL ROMANIEI (Adeverinta nr. 3024/03.09.2024, emisa de Primaria Comunei Carasova.);		
B3	Se noteaza posesia factica in favoarea lui: 1) <b>JIGMUL NICOLAE</b>	A1
Act Normativ nr. L7, din 13/03/1996 emis de PARLAMENTUL ROMANIEI (Adeverinta nr. 3902/01.11.2024, emisa de Primaria Comunei Carasova.);		
B4	Intabulare, drept de PROPRIETATE, dobandit prin Construire, cota actuala 1/1 1) <b>JIGMUL NICOLAE</b>	A1.1

**C. Partea III. SARCINI .**

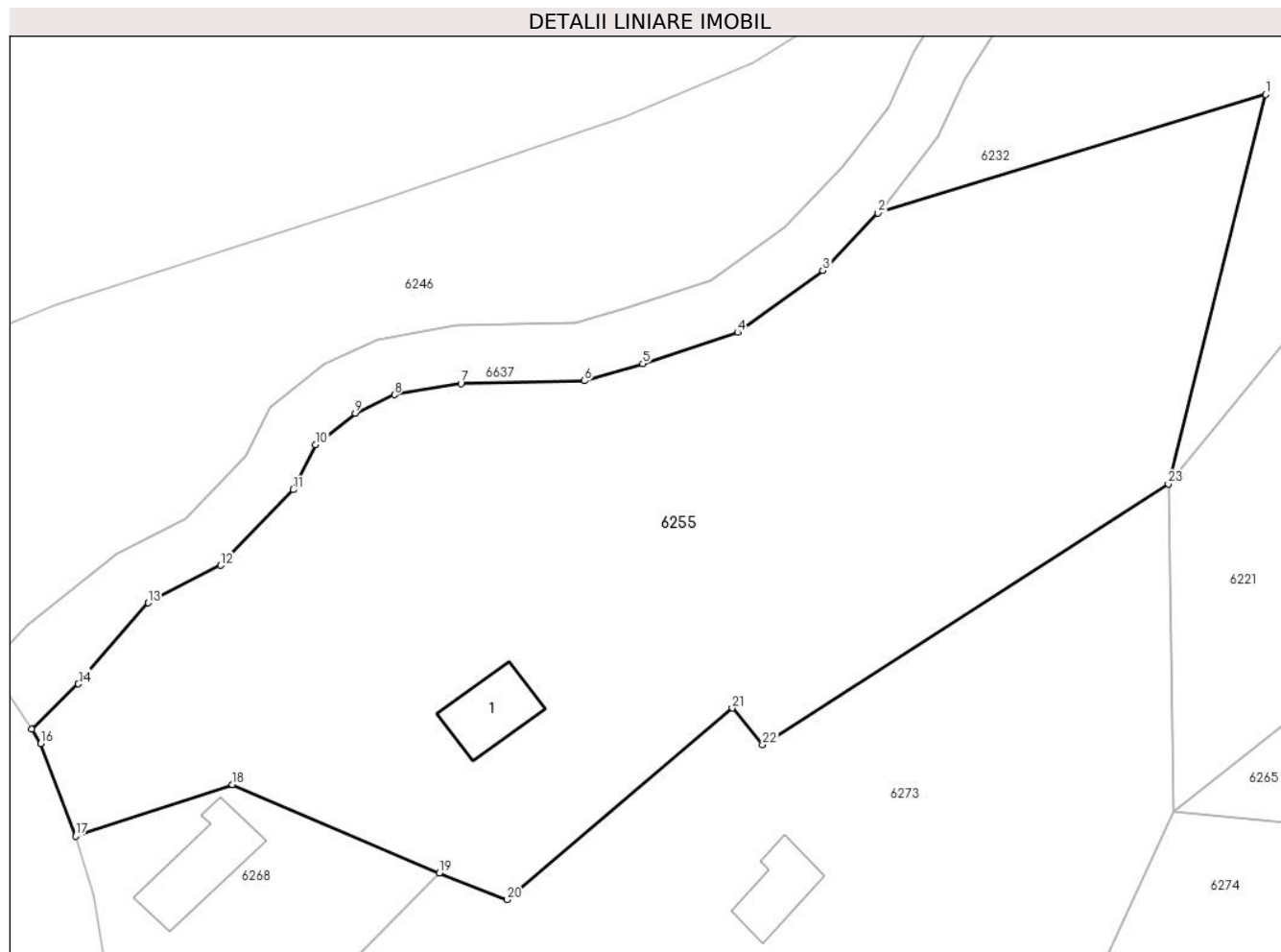
Inscrieri privind dezmembramintele dreptului de proprietate, drepturi reale de garanție și sarcini	Referințe
NU SUNT	

## Anexa Nr. 1 La Partea I

## Teren

Nr cadastral	Suprafața (mp)*	Observații / Referințe
31595	6.566	

\* Suprafața este determinată în planul de proiecție Stereo 70.



## Date referitoare la teren

Crt	Categorie folosință	Intravilan	Suprafața (mp)	Tarla	Parcelă	Nr. topo	Observații / Referințe
1	curți construcții	NU	80	-	-	834, 835, 903	Den. de loc : Zerova, se identifica total cu nr. top 834 din CF vechi 784 Nermed, total cu nr. top 835 din CF 31595 (CF vechi 799 Nermed), total cu nr. top 903 din CF vechi 83 Nermed.
2	arabil	NU	800	-	-	834, 835, 903	Den. de loc : Zerova, se identifica total cu nr. top 834 din CF vechi 784 Nermed, total cu nr. top 835 din CF 31595 (CF vechi 799 Nermed), total cu nr. top 903 din CF vechi 83 Nermed.
3	faneata	NU	5.686	-	-	834, 835, 903	Den. de loc : Zerova, se identifica total cu nr. top 834 din CF vechi 784 Nermed, total cu nr. top 835 din CF 31595 (CF vechi 799 Nermed), total cu nr. top 903 din CF vechi 83 Nermed.

## Date referitoare la construcții

Crt	Număr	Destinație construcție	Supraf. (mp)	Situație juridică	Observații / Referințe
A1.1	31595-C1	construcții anexa	79	Cu acte	Nr. niveluri:1; S. construita la sol:79 mp; Anexa

## Lungime Segmente

1) Valorile lungimilor segmentelor sunt obținute din proiecție în plan.

Punct început	X / Y	Punct sfârșit	X / Y	Lungime segment (** (m)
1	253.150,783 418.597,415	2	253.103,643 418.583,015	49.29
3	253.096,964 418.576,045	4	253.086,583 418.568,525	12.818
5	253.075,07 418.564,747	6	253.067,999 418.562,647	7.376
7	253.052,969 418.562,338	8	253.044,901 418.560,961	8.184
9	253.040,125 418.558,708	10	253.035,303 418.554,886	6.153
11	253.032,574 418.549,43	12	253.023,74 418.540,256	12.736
13	253.014,955 418.535,703	14	253.006,477 418.525,867	12.986
15	253.000,795 418.520,346	16	253.001,91 418.518,629	2.047
17	253.006,121 418.507,387	18	253.025,198 418.513,646	20.078
19	253.050,349 418.502,929	20	253.058,55 418.499,668	8.826
21	253.085,938 418.522,914	22	253.089,626 418.518,472	5.773
23	253.138,945 418.550,13	1	253.150,783 418.597,415	48.744

Punct început	X / Y	Punct sfârșit	X / Y	Lungime segment (** (m)
2	253.103,643 418.583,015	3	253.096,964 418.576,045	9.654
4	253.086,583 418.568,525	5	253.075,07 418.564,747	12.117
6	253.067,999 418.562,647	7	253.052,969 418.562,338	15.033
8	253.044,901 418.560,961	9	253.040,125 418.558,708	5.281
10	253.035,303 418.554,886	11	253.032,574 418.549,43	6.1
12	253.023,74 418.540,256	13	253.014,955 418.535,703	9.894
14	253.006,477 418.525,867	15	253.000,795 418.520,346	7.923
16	253.001,91 418.518,629	17	253.006,121 418.507,387	12.005
18	253.025,198 418.513,646	19	253.050,349 418.502,929	27.339
20	253.058,55 418.499,668	21	253.085,938 418.522,914	35.923
22	253.089,626 418.518,472	23	253.138,945 418.550,13	58.605

\*\* Lungimile segmentelor sunt determinate în planul de proiecție Stereo 70 și sunt rotunjite la 1 milimetru.

\*\*\* Distanța dintre puncte este formată din segmente cumulate ce sunt mai mici decât valoarea 1 milimetru.



**DATE DESPRE IMOBILUL NR. 6258**

Oficiul de Cadastru și Publicitate Imobiliară CARAS-SEVERIN  
Biroul de Cadastru și Publicitate Imobiliară Resita

**A. Partea I. Descrierea imobilului**

TEREN Extravilan

Nr. CF vechi:206 Nermed

Nr. topografic:929

Adresa: Jud. Caraș-Severin

Nr. Crt	Nr cadastral Nr. topografic	Suprafața* (mp)	Observații / Referințe
A1		7.636	Sector cadastral:20 Teren neimprejmuț;

**B. Partea II. Proprietari și acte**

Inscrieri privitoare la dreptul de proprietate și alte drepturi reale		Referințe
/		
Act Normativ nr. L7, din 13/03/1996 emis de PARLAMENTUL ROMANIEI;		
B1	Intabulare, drept de PROPRIETATE, dobândit prin Lege, cota actuala 1/1 1) NEIDENTIFICAT NEIDENTIFICAT	A1
Act Normativ nr. L7, din 13/03/1996 emis de PARLAMENTUL ROMANIEI (Adeverinta nr. 2674/20.08.2024, emisa de Primaria Comunei Carasova.);		
B2	Se noteaza posesia factica in favoarea lui: 1) TODOR IOAN-MILAN	A1

**C. Partea III. SARCINI .**

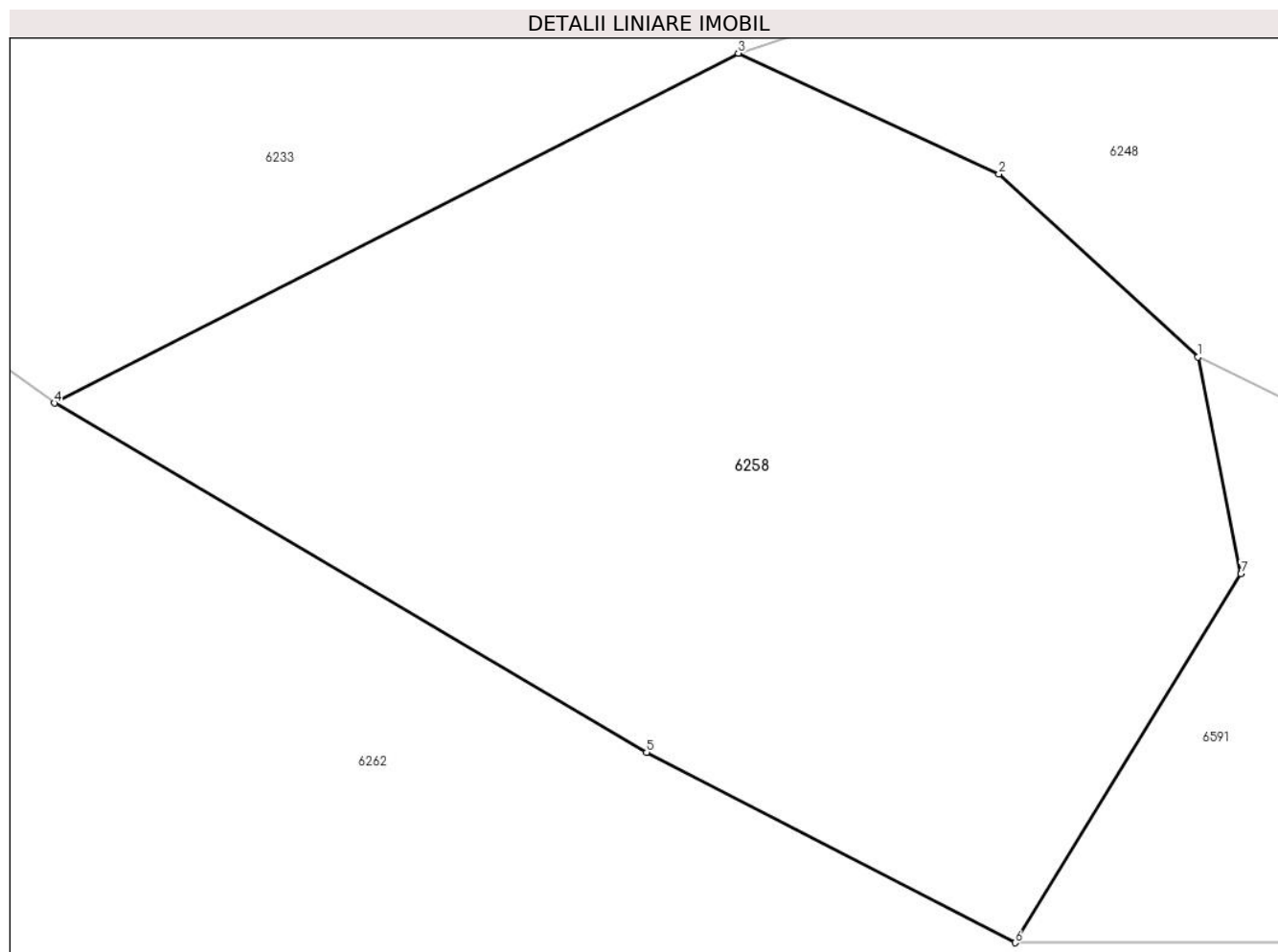
Inscrieri privind dezmembramintele dreptului de proprietate, drepturi reale de garanție și sarcini	Referințe
NU SUNT	

## Anexa Nr. 1 La Partea I

## Teren

Nr cadastral	Suprafața (mp)*	Observații / Referințe
	7.636	

\* Suprafața este determinată în planul de proiecție Stereo 70.



## Date referitoare la teren

Crt	Categorie folosință	Intravilan	Suprafața (mp)	Tarla	Parcelă	Nr. topo	Observații / Referințe
1	faneata	NU	3.041	-	-	929	Den. de loc : Zerova, se identifica total cu nr. top 929 din CF vechi 206 Nermed
2	faneata	NU	4.595	-	-	929	Faneata impadurita. Den. de loc : Zerova, se identifica total cu nr. top 929 din CF vechi 206 Nermed.

## Lungime Segmente

1) Valorile lungimilor segmentelor sunt obținute din proiecție în plan.

Punct început	X / Y	Punct sfârșit	X / Y	Lungime segment (** (m)
1	254.023,352 418.556,89	2	254.000,223 418.578,116	31.393
2	254.000,223 418.578,116	3	253.969,966 418.592,108	33.335
3	253.969,966 418.592,108	4	253.890,597 418.551,521	89.145

Punct început	X / Y	Punct sfârșit	X / Y	Lungime segment (** (m)
4	253.890,597 418.551,521	5	253.959,33 418.511,042	79.767
5	253.959,33 418.511,042	6	254.002,092 418.488,944	48.135
6	254.002,092 418.488,944	7	254.028,319 418.531,71	50.167
7	254.028,319 418.531,71	1	254.023,352 418.556,89	25.665

\*\* Lungimile segmentelor sunt determinate în planul de proiecție Stereo 70 și sunt rotunjite la 1 milimetru.

\*\*\* Distanța dintre puncte este formată din segmente cumulate ce sunt mai mici decât valoarea 1 milimetru.





**DATE DESPRE IMOBILUL NR. 6259**

Oficiul de Cadastru și Publicitate Imobiliară CARAS-SEVERIN  
Biroul de Cadastru și Publicitate Imobiliară Resita

**A. Partea I. Descrierea imobilului**

TEREN Extravilan

Nr. CF vechi:498 Nermed

Nr. topografic:831/b

Adresa: Jud. Caraș-Severin

Nr. Crt	Nr cadastral Nr. topografic	Suprafața* (mp)	Observații / Referințe
A1		611	Sector cadastral:20 Teren neimprejmuț;

**B. Partea II. Proprietari și acte**

Inscrieri privitoare la dreptul de proprietate și alte drepturi reale		Referințe
/		
Act Normativ nr. L7, din 13/03/1996 emis de PARLAMENTUL ROMANIEI;		
B1	Intabulare, drept de PROPRIETATE, dobândit prin Lege, cota actuala 1/1 1) NEIDENTIFICAT NEIDENTIFICAT	A1
Act Normativ nr. L7, din 13/03/1996 emis de PARLAMENTUL ROMANIEI (Adeverinta nr.2854/28.08.2024, emisa de Primaria Comunei Carasova.);		
B2	Se noteaza posesia factica in favoarea lui: 1) DRAGHIA ION	A1

**C. Partea III. SARCINI .**

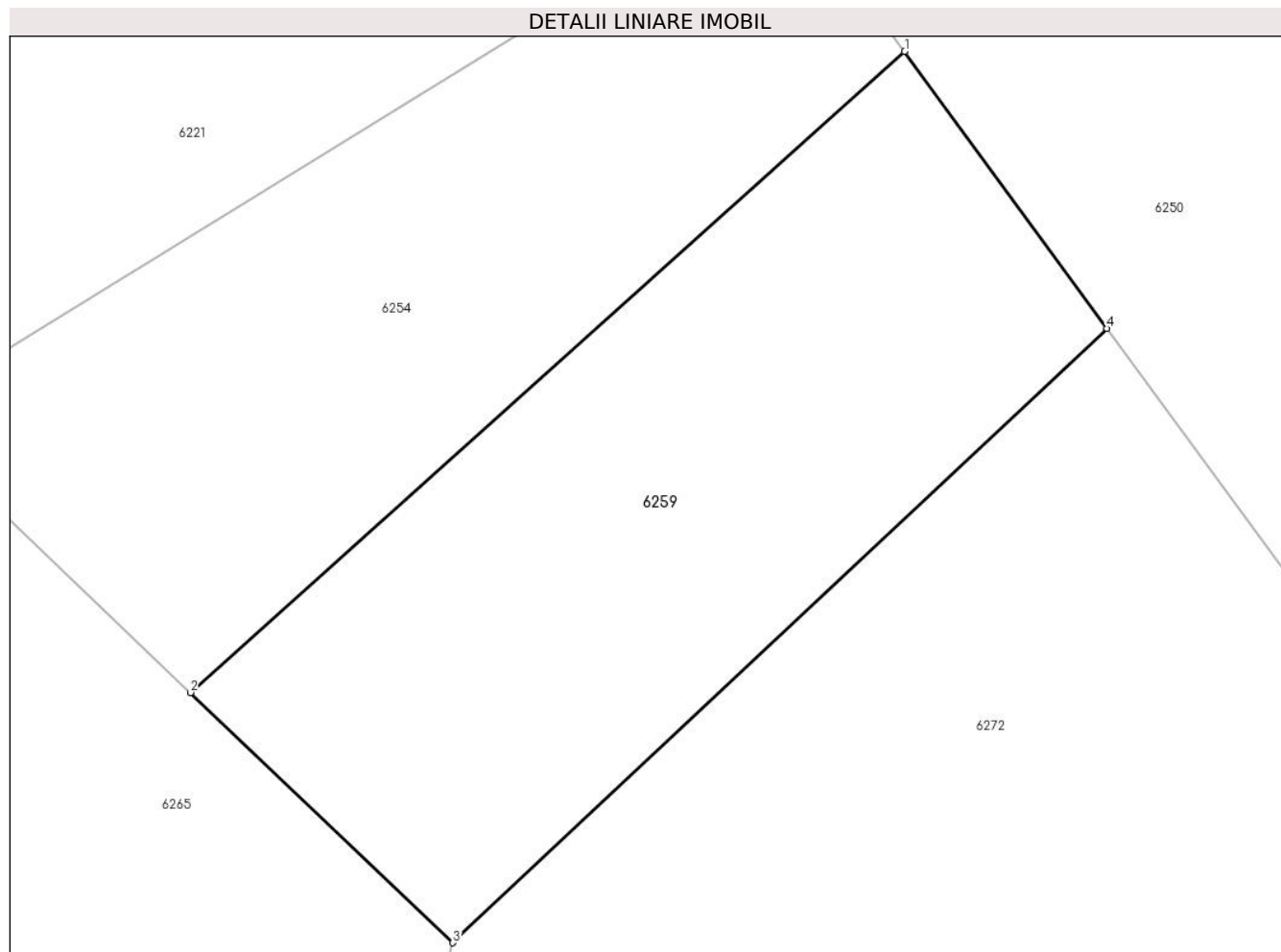
Inscrieri privind dezmembramintele dreptului de proprietate, drepturi reale de garanție și sarcini	Referințe
NU SUNT	

## Anexa Nr. 1 La Partea I

## Teren

Nr cadastral	Suprafața (mp)*	Observații / Referințe
	611	

\* Suprafața este determinată în planul de proiecție Stereo 70.



## Date referitoare la teren

Crt	Categorie folosință	Intra vilan	Suprafața (mp)	Tarla	Parcelă	Nr. topo	Observații / Referințe
1	livada	NU	611	-	-	831/b	Den. de loc : Zerova, se identifica partial cu nr. top 831/b din CF vechi 498 Nermed.

## Lungime Segmente

1) Valorile lungimilor segmentelor sunt obținute din proiecție în plan.

Punct început	X / Y	Punct sfârșit	X / Y	Lungime segment (** (m)
1	253.228,645 418.562,461	2	253.197,716 418.534,738	41.535
2	253.197,716 418.534,738	3	253.209,083 418.523,92	15.692
3	253.209,083 418.523,92	4	253.237,401 418.550,485	38.828
4	253.237,401 418.550,485	1	253.228,645 418.562,461	14.835

**\*\* Lungimile segmentelor sunt determinate în planul de proiecție Stereo 70 și sunt rotunjite la 1 milimetru.**

**\*\*\* Distanța dintre puncte este formată din segmente cumulate ce sunt mai mici decât valoarea 1 milimetru.**



**DATE DESPRE IMOBILUL NR. 6262**

Oficiul de Cadastru și Publicitate Imobiliară CARAS-SEVERIN  
Biroul de Cadastru și Publicitate Imobiliară Resita

**A. Partea I. Descrierea imobilului**

TEREN Extravilan

Adresa: Jud. Caraş-Severin

Nr. Crt	Nr cadastral Nr. topografic	Suprafaţa* (mp)	Observații / Referințe
A1		135.403	Sector cadastral:20 Teren neimpregmuit;

**B. Partea II. Proprietari și acte**

Inscrieri privitoare la dreptul de proprietate și alte drepturi reale		Referințe
/		
Act Administrativ nr. Decizia nr. 602, din 23/08/1991 emis de PREFECTURA JUDETULUI CARAS-SEVERIN;		
B1	Intabulare, drept de PROPRIETATE, dobandit prin Lege, cota actuala 1/1 1) <b>COMUNA CARASOVA</b> , CIF:3227661, - domeniu privat	A1
B2	Intabulare, drept de ADMINISTRARE, dobandit prin Lege, cota actuala 1/1 1) <b>CONSILIUL LOCAL AL COMUNEI CARASOVA</b> , CIF:999999999999	A1

**C. Partea III. SARCINI .**

Inscrieri privind dezmembramintele dreptului de proprietate, drepturi reale de garanție și sarcini	Referințe
NU SUNT	



Punct început	X / Y	Punct sfârșit	X / Y	Lungime segment	Punct început	X / Y	Punct sfârșit	X / Y	Lungime segment	Punct început	X / Y	Punct sfârșit	X / Y	Lungime segment
19	254.164,581 418.389,112	20	254.151,858 418.377,973	16.911	20	254.151,858 418.377,973	21	254.130,784 418.394,791	26.962	21	254.130,784 418.394,791	22	254.129,398 418.417,935	23.186
22	254.129,398 418.417,935	23	254.142,991 418.438,05	24.277	23	254.142,991 418.438,05	24	254.110,562 418.467,185	43.594	24	254.110,562 418.467,185	25	254.083,917 418.479,754	29.461
25	254.083,917 418.479,754	26	254.064,242 418.489,036	21.755	26	254.064,242 418.489,036	27	254.002,092 418.488,944	62.15	27	254.002,092 418.488,944	28	253.959,33 418.511,042	48.135
28	253.959,33 418.511,042	29	253.890,597 418.551,521	79.767	29	253.890,597 418.551,521	30	253.841,382 418.586,842	60.578	30	253.841,382 418.586,842	31	253.833,365 418.601,907	17.065
31	253.833,365 418.601,907	32	253.852,968 418.632,12	36.015	32	253.852,968 418.632,12	33	253.870,2 418.679,418	50.339	33	253.870,2 418.679,418	34	253.891,058 418.708,302	35.628
34	253.891,058 418.708,302	35	253.949,076 418.736,927	64.695	35	253.949,076 418.736,927	36	254.016,116 418.767,883	73.842	36	254.016,116 418.767,883	37	254.053,4 418.785,099	41.067
37	254.053,4 418.785,099	38	254.038,722 418.797,198	19.022	38	254.038,722 418.797,198	39	253.969,843 418.773,381	72.881	39	253.969,843 418.773,381	40	253.928,787 418.761,424	42.761
40	253.928,787 418.761,424	41	253.881,986 418.741,834	50.736	41	253.881,986 418.741,834	42	253.864,086 418.734,232	19.447	42	253.864,086 418.734,232	43	253.845,637 418.718,898	23.989
43	253.845,637 418.718,898	44	253.774,008 418.609,798	130.512	44	253.774,008 418.609,798	45	253.689,988 418.489,408	146.81	45	253.689,988 418.489,408	46	253.613,883 418.413,336	107.605
46	253.613,883 418.413,336	47	253.663,36 418.416,07	49.552	47	253.663,36 418.416,07	48	253.708,439 418.421,606	45.418	48	253.708,439 418.421,606	49	253.763,557 418.426,735	55.356
49	253.763,557 418.426,735	50	253.788,561 418.429,234	25.129	50	253.788,561 418.429,234	51	253.803,285 418.426,333	15.007	51	253.803,285 418.426,333	52	253.834,922 418.415,144	33.557
52	253.834,922 418.415,144	53	253.941,265 418.374,339	113.903	53	253.941,265 418.374,339	54	253.979,8 418.357,008	42.253	54	253.979,8 418.357,008	55	254.004,771 418.345,777	27.38
55	254.004,771 418.345,777	56	254.069,332 418.339,776	64.84	56	254.069,332 418.339,776	57	254.096,122 418.311,785	38.745	57	254.096,122 418.311,785	58	254.134,247 418.288,959	44.436
58	254.134,247 418.288,959	59	254.170,515 418.280,721	37.192	59	254.170,515 418.280,721	60	254.203,77 418.283,415	33.364	60	254.203,77 418.283,415	61	254.233,951 418.284,391	30.197
61	254.233,951 418.284,391	62	254.244,561 418.294,044	14.344	62	254.244,561 418.294,044	63	254.267,308 418.316,387	31.884	63	254.267,308 418.316,387	64	254.272,003 418.326,11	10.798
64	254.272,003 418.326,11	65	254.286,728 418.356,603	33.862	65	254.286,728 418.356,603	66	254.288,326 418.359,911	3.673	66	254.288,326 418.359,911	67	254.289,861 418.395,68	35.802
67	254.289,861 418.395,68	68	254.286,509 418.436,331	40.789	68	254.286,509 418.436,331	69	254.278,798 418.485,783	50.049	69	254.278,798 418.485,783	70	254.275,022 418.548,907	63.237
70	254.275,022 418.548,907	71	254.281,607 418.572,044	24.056	71	254.281,607 418.572,044	72	254.300,777 418.596,359	30.963	72	254.300,777 418.596,359	73	254.307,997 418.610,132	15.55
73	254.307,997 418.610,132	74	254.319,983 418.721,636	112.146	74	254.319,983 418.721,636	75	254.328,765 418.760,156	39.508	75	254.328,765 418.760,156	76	254.357,5 418.872,738	116.192
76	254.357,5 418.872,738	77	254.352,807 418.884,917	13.052	77	254.352,807 418.884,917	78	254.358,22 418.901,576	17.517	78	254.358,22 418.901,576	79	254.361,61 418.912,011	10.971
79	254.361,61 418.912,011	80	254.363,892 418.925,907	14.082	80	254.363,892 418.925,907	81	254.355,179 418.940,57	17.056	81	254.355,179 418.940,57	82	254.311,639 418.949,632	44.473
82	254.311,639 418.949,632	1	254.283,492 418.934,976	31.735										

\*\* Lungimile segmentelor sunt determinate în planul de proiecție Stereo 70 și sunt rotunjite la 1 milimetru.

\*\*\* Distanța dintre puncte este formată din segmente cumulate ce sunt mai mici decât valoarea 1 milimetru.





**DATE DESPRE IMOBILUL NR. 6265**

Oficiul de Cadastru și Publicitate Imobiliară CARAS-SEVERIN  
Biroul de Cadastru și Publicitate Imobiliară Resita

**A. Partea I. Descrierea imobilului**

TEREN Extravilan

Nr. CF vechi:678, 100 NERMED

Nr. topografic:915/a, 915/b

Adresa: Jud. Caraş-Severin

Nr. Crt	Nr cadastral Nr. topografic	Suprafața* (mp)	Observații / Referințe
A1	31636	2.059	Sector cadastral:20 Teren neimprijmit; IE 31647

**B. Partea II. Proprietari și acte**

Inscrieri privitoare la dreptul de proprietate și alte drepturi reale	Referințe
<b>10250 / 24/03/2015</b>	
Act Notarial nr. 814, din 20/03/2015 emis de Dobre Florica;	
B1	A1
Intabulare, drept de PROPRIETATEintretinere, asupra 486 mp, dobandit prin Conventie, cota actuala 1/1	
1) CHEDA GHEORGHE, si sotia	
2) CHEDA MARIA, n. Taranu, bun comun	
OBSERVATII: Provine din CF 31636, CF vechi 678 Nermed.	
<b>10292 / 24/03/2015</b>	
Act Notarial nr. 814, din 20/03/2015 emis de Dobre Florica;	
B2	A1
Intabulare, drept de PROPRIETATE, intretinere, asupra 486 mp, dobandit prin Conventie, cota actuala 1/1	
1) CHEDA GHEORGHE, si sotia	
2) CHEDA MARIA, n. Taranu, bun comun	
OBSERVATII: Provine din CF 31647, CF vechi 100 Nermed.	
/	
Act Normativ nr. L7, din 13/03/1996 emis de PARLAMENTUL ROMANIEI;	
B3	A1
Intabulare, drept de PROPRIETATE, asupra 1087 mp, dobandit prin Lege, cota actuala 1/1	
1) NEIDENTIFICAT NEIDENTIFICAT	
Act Normativ nr. L7, din 13/03/1996 emis de PARLAMENTUL ROMANIEI (Adeverinta nr. 2696/02.09.2024, emisa de Primaria Comunei Carasova.);	
B4	A1
Se noteaza posesia factica asupra 1087/2059 mp in favoarea lui:	
1) CHEDA GHEORGHE	

**C. Partea III. SARCINI**

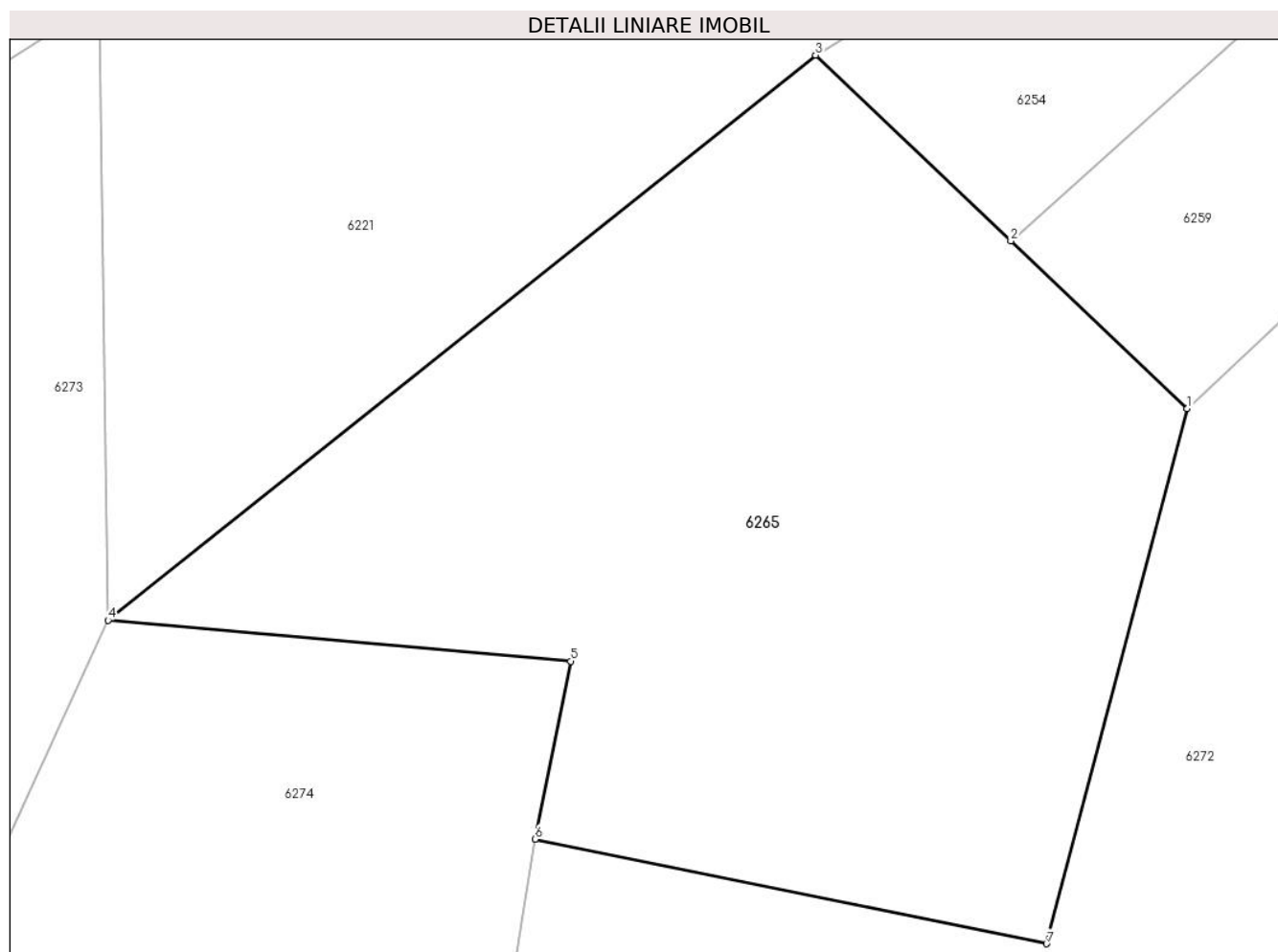
Inscrieri privind dezmembramintele dreptului de proprietate, drepturi reale de garanție și sarcini	Referințe
<b>10250 / 24/03/2015</b>	
Act Notarial nr. 814, din 20/03/2015 emis de Dobre Florica;	
C1	A1
Intabulare, drept de IPOTECA LEGALA, Valoare:0 in conformitate cu prevederile art. 2386 pct.4 si art. 2249 alin.1 Cod Civil, asupra 486 mp in favoarea:, dobandit prin Conventie, cota actuala 1/1, cota initiala 1/1	
1) CHEDA IOAN, si sotia	
2) CHEDA MARIA	
OBSERVATII: Provine din CF 31636, CF vechi 678 Nermed.	
<b>10292 / 24/03/2015</b>	
Act Notarial nr. 814, din 20/03/2015 emis de Dobre Florica;	
C2	A1
Intabulare, drept de IPOTECA LEGALA, Valoare:0 in conditiile art 2256 coroborat cu dispozitiile art. 2249 si art.2386, pct..4 din Codul Civil, asupra 486 mp, dobandit prin Conventie, cota actuala 1/1, cota initiala 1/1	
1) CHEDA IOAN, si sotia	
2) CHEDA MARIA	
OBSERVATII: Provine din CF 31647, CF vechi 100 Nermed.	

## Anexa Nr. 1 La Partea I

## Teren

Nr cadastral	Suprafața (mp)*	Observații / Referințe
31636	2.059	IE 31647

\* Suprafața este determinată în planul de proiecție Stereo 70.



## Date referitoare la teren

Crt	Categorie folosință	Intravilan	Suprafața (mp)	Tarla	Parcelă	Nr. topo	Observații / Referințe
1	livada	NU	2.059	-	-	915/a, 915/b	Den. de loc : Zerova, se identifica total cu nr. top 915/a din CF 31636 (CF vechi 678 Nermed), total cu nr. top 915/b din CF 31647 (CF vechi 100 Nermed)

## Lungime Segmente

1) Valorile lungimilor segmentelor sunt obținute din proiecție în plan.

Punct început	X / Y	Punct sfârșit	X / Y	Lungime segment (** (m)
1	253.209,083 418.523,92	2	253.197,716 418.534,738	15.692

Punct început	X / Y	Punct sfârșit	X / Y	Lungime segment (** (m)
2	253.197,716 418.534,738	3	253.185,133 418.546,714	17.371
3	253.185,133 418.546,714	4	253.139,538 418.510,282	58.363
4	253.139,538 418.510,282	5	253.169,358 418.507,642	29.937
5	253.169,358 418.507,642	6	253.167,057 418.496,177	11.693
6	253.167,057 418.496,177	7	253.200,018 418.489,43	33.645
7	253.200,018 418.489,43	1	253.209,083 418.523,92	35.661

\*\* Lungimile segmentelor sunt determinate în planul de proiecție Stereo 70 și sunt rotunjite la 1 milimetru.

\*\*\* Distanța dintre puncte este formată din segmente cumulate ce sunt mai mici decât valoarea 1 milimetru.



**DATE DESPRE IMOBILUL NR. 6268**

Oficiul de Cadastru și Publicitate Imobiliară CARAS-SEVERIN  
Biroul de Cadastru și Publicitate Imobiliară Resita

**A. Partea I. Descrierea imobilului**

TEREN Extravilan

Nr. CF vechi:35 Nermed

Nr. topografic:833

Adresa: Jud. Caraș-Severin

Nr. Crt	Nr cadastral Nr. topografic	Suprafața* (mp)	Observații / Referințe
A1		1.057	Sector cadastral:20 Teren neimprejmuit;

**Construcții**

Crt	Nr cadastral Nr. topografic	Adresa	Observații / Referințe
A1.1		Jud. Caraș-Severin	Nr. niveluri:1; S. construita la sol:102 mp; Anexa

**B. Partea II. Proprietari și acte**

Inscrieri privitoare la dreptul de proprietate și alte drepturi reale		Referințe
/		
Act Normativ nr. L7, din 13/03/1996 emis de PARLAMENTUL ROMANIEI;		
B1	Intabulare, drept de PROPRIETATE, dobandit prin Lege, cota actuala 1/1 1) <b>NEIDENTIFICAT NEIDENTIFICAT</b>	A1
Act Normativ nr. L7, din 13/03/1996 emis de PARLAMENTUL ROMANIEI (Adeverinta nr. 2981/02.09.2024, emisa de Primaria Comunei Carasova.);		
B2	Se noteaza posesia factica in favoarea lui: 1) <b>ADAM ANA</b>	A1
Act Normativ nr. L7, din 13/03/1996 emis de PARLAMENTUL ROMANIEI (Adeverinta nr. 3902/01.11.2024, emisa de Primaria Comunei Carasova.);		
B3	Intabulare, drept de PROPRIETATE, dobandit prin Construire, cota actuala 1/1 1) <b>ADAM ANA</b>	A1.1

**C. Partea III. SARCINI .**

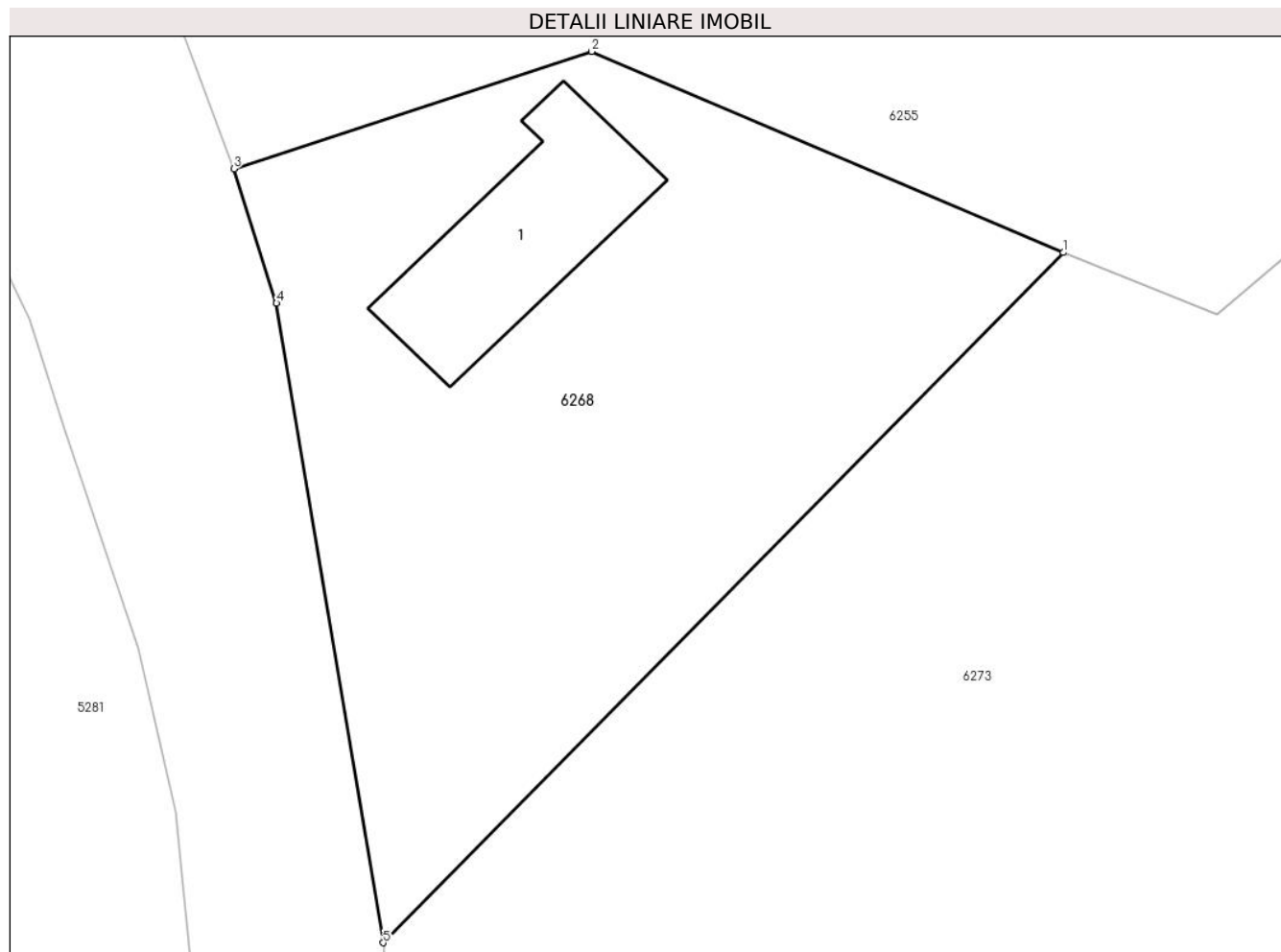
Inscrieri privind dezmembramintele dreptului de proprietate, drepturi reale de garanție și sarcini	Referințe
NU SUNT	

## Anexa Nr. 1 La Partea I

## Teren

Nr cadastral	Suprafața (mp)*	Observații / Referințe
	1.057	

\* Suprafața este determinată în planul de proiecție Stereo 70.



## Date referitoare la teren

Crt	Categorie folosință	Intravilan	Suprafața (mp)	Tarla	Parcelă	Nr. topo	Observații / Referințe
1	curți constructii	NU	110	-	-	833	Den. de loc : Zerova, se identifica total cu nr. top 833 din CF vechi 35 Nermed
2	faneata	NU	947	-	-	833	Den. de loc : Zerova, se identifica total cu nr. top 833 din CF vechi 35 Nermed

## Date referitoare la construcții

Crt	Număr	Destinație construcție	Supraf. (mp)	Situație juridică	Observații / Referințe
A1.1		construcții anexa	102	Cu acte	Nr. niveluri:1; S. construita la sol:102 mp; Anexa

## Lungime Segmente

1) Valorile lungimilor segmentelor sunt obținute din proiecție în plan.

Punct început	X / Y	Punct sfârșit	X / Y	Lungime segment (** (m))
1	253.050,349 418.502,929	2	253.025,198 418.513,646	27.339
2	253.025,198 418.513,646	3	253.006,121 418.507,387	20.078
3	253.006,121 418.507,387	4	253.008,387 418.500,231	7.506

Punct început	X / Y	Punct sfârșit	X / Y	Lungime segment (** (m)
4	253.008,387 418.500,231	5	253.014,073 418.466,164	34.538
5	253.014,073 418.466,164	1	253.050,349 418.502,929	51.649

\*\* Lungimile segmentelor sunt determinate în planul de proiecție Stereo 70 și sunt rotunjite la 1 milimetru.

\*\*\* Distanța dintre puncte este formată din segmente cumulate ce sunt mai mici decât valoarea 1 milimetru.





**DATE DESPRE IMOBILUL NR. 6270**

Oficiul de Cadastru și Publicitate Imobiliară CARAS-SEVERIN  
Biroul de Cadastru și Publicitate Imobiliară Resita

**A. Partea I. Descrierea imobilului**

TEREN Extravilan

Nr. CF vechi:196, 147 Nermed  
Nr. topografic:916, 917

Adresa: Jud. Caraş-Severin

Nr. Crt	Nr cadastral Nr. topografic	Suprafața* (mp)	Observații / Referințe
A1		13.715	Sector cadastral:20 Teren neimprejmuit;

**B. Partea II. Proprietari și acte**

Inscrieri privitoare la dreptul de proprietate și alte drepturi reale		Referințe
<b>6624 / 04/10/1910</b>		
Act Notarial nr. FN, din 01/01/1910 emis de -;		
B1	Intabulare, drept de PROPRIETATE, asupra 6655 mp, dobandit prin Conventie, cota actuala 1/2 1) MILOS MILYA <i>OBSERVATII: Provine din CF 196 Nermed</i>	A1
<b>1 / 01/01/1900</b>		
Act Notarial nr. FN, din 01/01/1900 emis de -;		
B1	Intabulare, drept de PROPRIETATE, asupra 4136 mp, dobandit prin Conventie, cota actuala 1/1 1) BELCSA MILJA <i>OBSERVATII: Provine din CF 147 Nermed</i>	A1
<b>39 / 29/01/1913</b>		
Act Notarial nr. FN, din 01/01/1913 emis de -;		
B2	Intabulare, drept de PROPRIETATE, asupra 6655 mp, dobandit prin Conventie, cota actuala 1/2 1) MILOS MILYA <i>OBSERVATII: Provine din CF 196 Nermed</i>	A1
<b>/</b>		
Act Normativ nr. L7, din 13/03/1996 emis de PARLAMENTUL ROMANIEI;		
B4	Intabulare, drept de PROPRIETATE, asupra 2925 mp, dobandit prin Lege, cota actuala 1/1 1) NEIDENTIFICAT NEIDENTIFICAT	A1

**C. Partea III. SARCINI .**

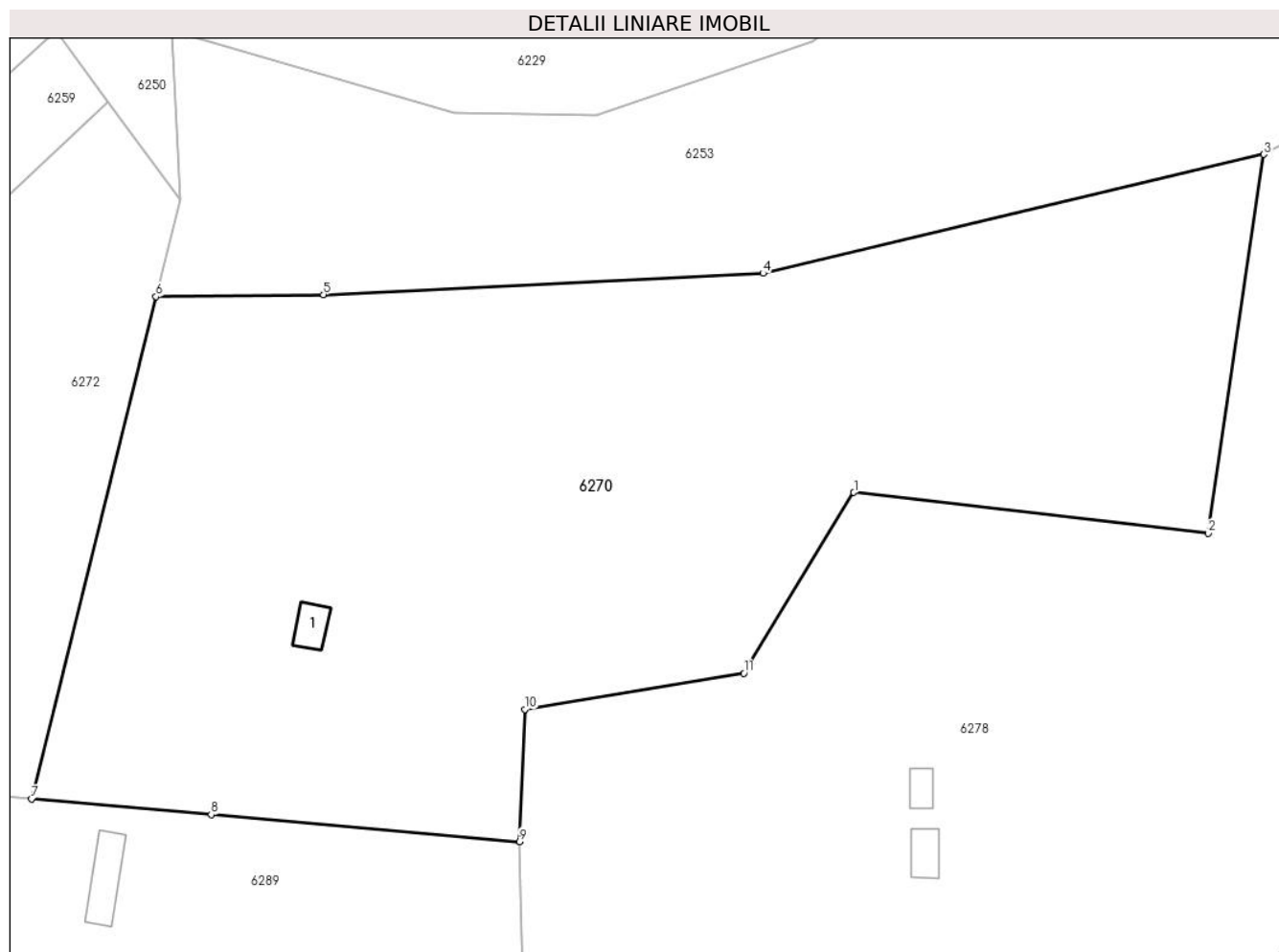
Inscrieri privind dezmembramintele dreptului de proprietate, drepturi reale de garanție și sarcini	Referințe
NU SUNT	

## Anexa Nr. 1 La Partea I

## Teren

Nr cadastral	Suprafaţa (mp)*	Observații / Referințe
	13.715	

\* Suprafața este determinată în planul de proiecție Stereo 70.



## Date referitoare la teren

Crt	Categorie folosință	Intra vilan	Suprafața (mp)	Tarla	Parcelă	Nr. topo	Observații / Referințe
1	curti constructii	NU	40	-	-	916, 917	Den. de loc : Zerova, se identifica total cu nr. top 916 din CF vechi 196 Nermed, total cu nr. top 917 din CF CF vechi 147 Nermed
2	arabil	NU	584	-	-	916, 917	Den. de loc : Zerova, se identifica total cu nr. top 916 din CF vechi 196 Nermed, total cu nr. top 917 din CF CF vechi 147 Nermed
3	faneata	NU	13.091	-	-	916, 917	Den. de loc : Zerova, se identifica total cu nr. top 916 din CF vechi 196 Nermed, total cu nr. top 917 din CF CF vechi 147 Nermed

## Date referitoare la construcții

Crt	Număr	Destinație construcție	Supraf. (mp)	Situație juridică	Observații / Referințe
A1.1		construcții anexa	38	Fara acte	Nr. niveluri:1; S. construita la sol:38 mp; Anexa

**Lungime Segmente**

1) Valorile lungimilor segmentelor sunt obținute din proiecție în plan.

Punct început	X / Y	Punct sfârșit	X / Y	Lungime segment (** (m)
1	253.364,774 418.483,775	2	253.425,206 418.476,864	60.826
2	253.425,206 418.476,864	3	253.434,725 418.541,445	65.279
3	253.434,725 418.541,445	4	253.349,268 418.521,176	87.827
4	253.349,268 418.521,176	5	253.274,229 418.517,517	75.128
5	253.274,229 418.517,517	6	253.245,634 418.517,196	28.597
6	253.245,634 418.517,196	7	253.224,43 418.431,511	88.269
7	253.224,43 418.431,511	8	253.255,077 418.428,833	30.764
8	253.255,077 418.428,833	9	253.307,688 418.424,235	52.812
9	253.307,688 418.424,235	10	253.308,613 418.446,795	22.579
10	253.308,613 418.446,795	11	253.345,99 418.452,948	37.88
11	253.345,99 418.452,948	1	253.364,774 418.483,775	36.099

\*\* Lungimile segmentelor sunt determinate în planul de proiecție Stereo 70 și sunt rotunjite la 1 milimetru.

\*\*\* Distanța dintre puncte este formată din segmente cumulate ce sunt mai mici decât valoarea 1 milimetru.



**DATE DESPRE IMOBILUL NR. 6272**

Oficiul de Cadastru și Publicitate Imobiliară CARAS-SEVERIN  
Biroul de Cadastru și Publicitate Imobiliară Resita

**A. Partea I. Descrierea imobilului**

TEREN Extravilan

Nr. CF vechi:196, 220, 563, 564 Nermed

Nr. topografic:908, 909, 914/a, 914/b

Adresa: Jud. Caraş-Severin

Nr. Crt	Nr cadastral Nr. topografic	Suprafaţa* (mp)	Observații / Referințe
A1	31608	5.906	Sector cadastral:20 Teren neimprejmuit;

**B. Partea II. Proprietari și acte**

Inscrieri privitoare la dreptul de proprietate și alte drepturi reale		Referințe
<b>9347 / 13/11/1913</b>		
Act Notarial nr. FN, din 01/01/1913 emis de -;		
B1	Intabulare, drept de PROPRIETATE, asupra 593 mp, dobandit prin Conventie, cota actuala 1/1 1) <b>VATAV MATYAS</b> <i>OBSERVATII: Provine din CF 31608, CF vechi 563 Nermed.</i>	A1
/		
Act Normativ nr. L7, din 13/03/1996 emis de PARLAMENTUL ROMANIEI;		
B2	Intabulare, drept de PROPRIETATE, asupra 5313 mp, dobandit prin Lege, cota actuala 1/1 1) <b>NEIDENTIFICAT NEIDENTIFICAT</b>	A1
Act Normativ nr. L7, din 13/03/1996 emis de PARLAMENTUL ROMANIEI (Adeverinta nr. 3021/03.09.2024, emisa de Primaria Comunei Carasova.);		
B3	Se noteaza posesia factica in favoarea lui: 1) <b>JIGMUL NICOLAE</b>	A1

**C. Partea III. SARCINI .**

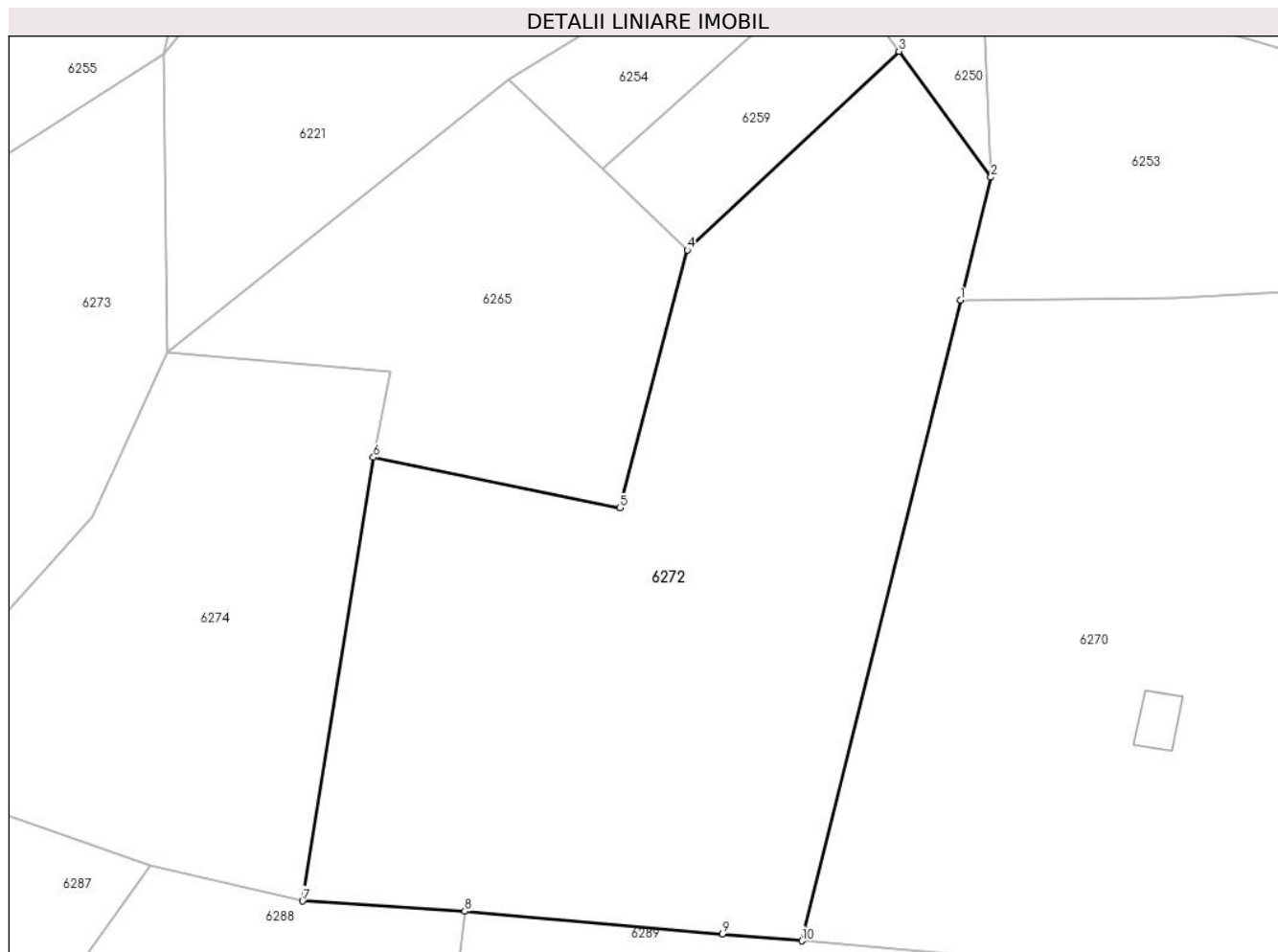
Inscrieri privind dezmembramintele dreptului de proprietate, drepturi reale de garanție și sarcini	Referințe
NU SUNT	

## Anexa Nr. 1 La Partea I

## Teren

Nr cadastral	Suprafața (mp)*	Observații / Referințe
31608	5.906	

\* Suprafața este determinată în planul de proiecție Stereo 70.



## Date referitoare la teren

Crt	Categorie folosință	Intravilan	Suprafața (mp)	Tarla	Parcelă	Nr. topo	Observații / Referințe
1	livada	NU	1.926	-	-	908, 909, 914/a, 914/b	Den. de loc : Zerova, se identifica total cu nr. top 908 din CF vechi 196 Nermed, total cu nr. top 909 din CF CF vechi 220 Nermed, total cu nr. top 914/a din CF 31608 (CF vechi 563 Nermed), total cu nr. top 914/b din CF vechi 564 Nermed.
2	arabil	NU	3.980	-	-	908, 909, 914/a, 914/b	Den. de loc : Zerova, se identifica total cu nr. top 908 din CF vechi 196 Nermed, total cu nr. top 909 din CF CF vechi 220 Nermed, total cu nr. top 914/a din CF 31608 (CF vechi 563 Nermed), total cu nr. top 914/b din CF vechi 564 Nermed.

## Lungime Segmente

1) Valorile lungimilor segmentelor sunt obținute din proiecție în plan.

Punct început	X / Y	Punct sfârșit	X / Y	Lungime segment (** (m)
---------------	-------	---------------	-------	-------------------------

Punct început	X / Y	Punct sfârșit	X / Y	Lungime segment (** (m)
1	253.245,634 418.517,196	2	253.249,707 418.533,654	16.955
2	253.249,707 418.533,654	3	253.237,401 418.550,485	20.85
3	253.237,401 418.550,485	4	253.209,083 418.523,92	38.828
4	253.209,083 418.523,92	5	253.200,018 418.489,43	35.661
5	253.200,018 418.489,43	6	253.167,057 418.496,177	33.645
6	253.167,057 418.496,177	7	253.157,579 418.436,821	60.108
7	253.157,579 418.436,821	8	253.179,286 418.435,457	21.75
8	253.179,286 418.435,457	9	253.213,769 418.432,443	34.614
9	253.213,769 418.432,443	10	253.224,43 418.431,511	10.702
10	253.224,43 418.431,511	1	253.245,634 418.517,196	88.269

\*\* Lungimile segmentelor sunt determinate în planul de proiecție Stereo 70 și sunt rotunjite la 1 milimetru.

\*\*\* Distanța dintre puncte este formată din segmente cumulate ce sunt mai mici decât valoarea 1 milimetru.





**DATE DESPRE IMOBILUL NR. 6273**

Oficiul de Cadastru și Publicitate Imobiliară CARAS-SEVERIN  
Biroul de Cadastru și Publicitate Imobiliară Resita

**A. Partea I. Descrierea imobilului**

Nr. CF vechi:186, 187, 159 Nermed  
Nr. topografic:832, 904, 905

TEREN Extravilan

Adresa: Jud. Caraş-Severin

Nr. Crt	Nr cadastral Nr. topografic	Suprafaţa* (mp)	Observații / Referințe
A1		9.039	Sector cadastral:20 Teren neimprejmuit;

**Construcții**

Crt	Nr cadastral Nr. topografic	Adresa	Observații / Referințe
A1.1		Jud. Caraş-Severin	Nr. niveluri:1; S. construita la sol:68 mp; Anexa

**B. Partea II. Proprietari și acte**

Inscrieri privitoare la dreptul de proprietate și alte drepturi reale		Referințe
<b>1998 / 31/08/1929</b>		
Hotarare Judecatoreasca nr. 454/1924, din 01/01/1929 emis de Judecatoria Mixta Oravita;		
B1	Intabulare, drept de PROPRIETATE, succesiune, asupra 2037 mp, dobandit prin Hotarare Judecatoreasca, cota actuala 8/16 1) <b>VATAV MILIA</b> , , min <i>OBSERVATII: Provine din CF vechi 187 Nermed.</i>	A1
<b>2409 / 14/05/1999</b>		
Act Notarial nr. CM nr. 232, din 01/01/1999 emis de NEAMTU C;		
B2	Intabulare, drept de PROPRIETATE, succesiune legala, asupra 2037 mp, dobandit prin Succesiune, cota actuala 1/16 1) <b>HATEGAN PETRU</b> , , sot <i>OBSERVATII: Provine din CF vechi 187 Nermed.</i>	A1
Act Notarial nr. CM nr. 232/99, din 01/01/1999 emis de NEAMTU C;		
B3	Intabulare, drept de PROPRIETATE, succesiune legala, asupra 2037 mp, dobandit prin Succesiune, cota actuala 3/16 1) <b>HATEGAN ION</b> , , fiu <i>OBSERVATII: Provine din CF vechi 187 Nermed.</i>	A1
B4	Intabulare, drept de PROPRIETATE, succesiune legala, asupra 2037 mp, dobandit prin Succesiune, cota actuala 4/16 1) <b>HATEGAN ION</b> <i>OBSERVATII: Provine din CF vechi 187 Nermed.</i>	A1
/		
Act Normativ nr. L7, din 13/03/1996 emis de PARLAMENTUL ROMANIEI;		
B5	Intabulare, drept de PROPRIETATE, asupra 7002 mp, dobandit prin Lege, cota actuala 1/1 1) <b>NEIDENTIFICAT NEIDENTIFICAT</b>	A1
Act Normativ nr. L7, din 13/03/1996 emis de PARLAMENTUL ROMANIEI (Adeverinta nr. 2803/28.08.2024, emisa de Primaria Comunei Carasova.);		
B6	Se noteaza posesia factica in favoarea lui: 1) <b>ADAM PETRU</b>	A1
Act Normativ nr. L7, din 13/03/1996 emis de PARLAMENTUL ROMANIEI (Adeverinta nr. 3902/01.11.2024, emisa de Primaria Comunei Carasova.);		
B7	Intabulare, drept de PROPRIETATE, dobandit prin Construire, cota actuala 1/1 1) <b>ADAM PETRU</b>	A1.1

**C. Partea III. SARCINI .**

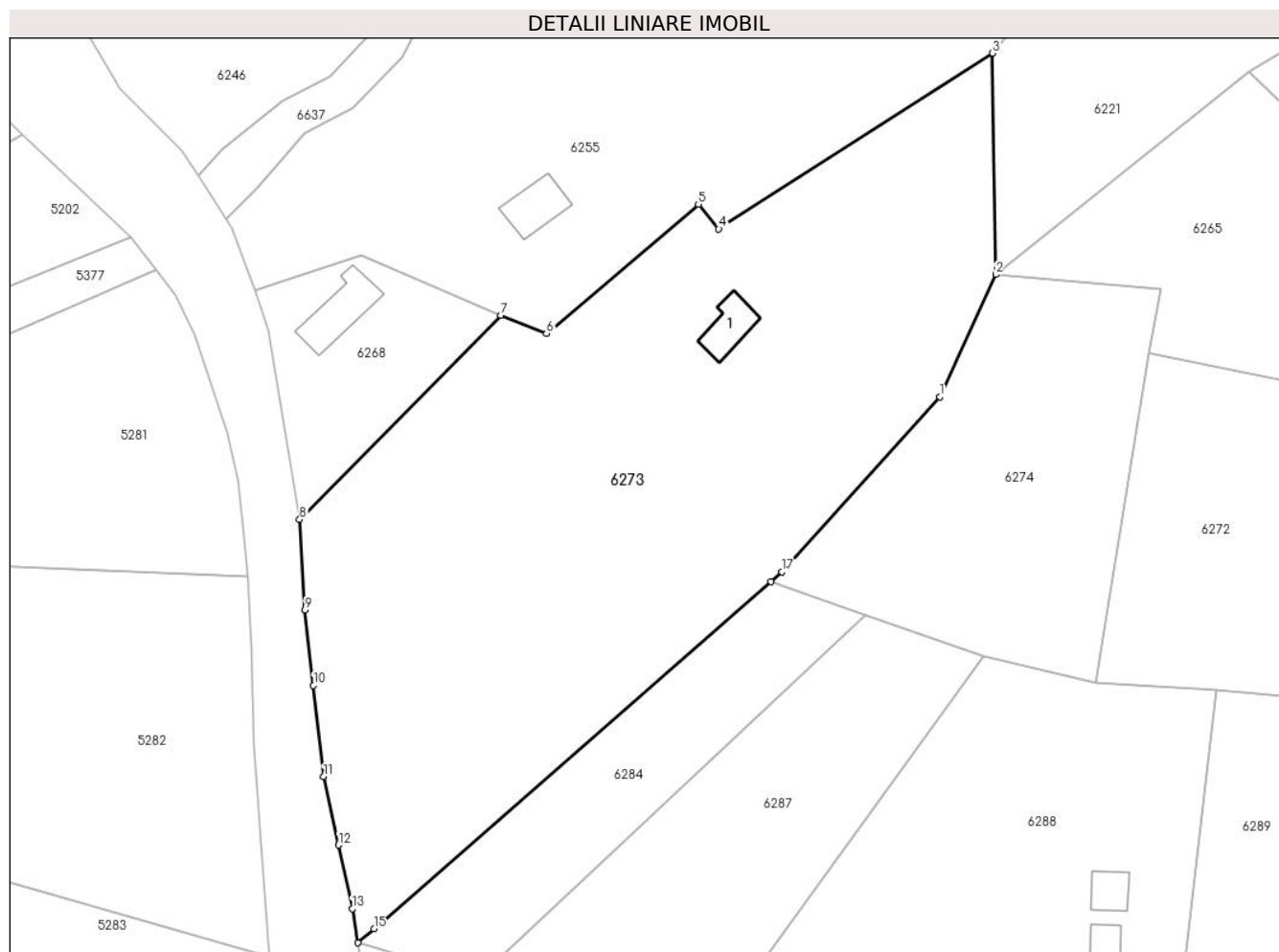
Inscrieri privind dezmembramintele dreptului de proprietate, drepturi reale de garanție și sarcini	Referințe
NU SUNT	

## Anexa Nr. 1 La Partea I

## Teren

Nr cadastral	Suprafața (mp)*	Observații / Referințe
	9.039	

\* Suprafața este determinată în planul de proiecție Stereo 70.



## Date referitoare la teren

Crt	Categorie folosință	Intravilan	Suprafața (mp)	Tarla	Parcelă	Nr. topo	Observații / Referințe
1	curți constructii	NU	70	-	-	832, 904, 905	Den. de loc : Zerova, se identifica total cu nr. top 832 din CF vechi 186 Nermed, total cu nr. top 904 din CF vechi 187 Nermed, total cu nr. top 905 din CF vechi 159 Nermed.
2	arabil	NU	5.460	-	-	832, 904, 905	Den. de loc : Zerova, se identifica total cu nr. top 832 din CF vechi 186 Nermed, total cu nr. top 904 din CF vechi 187 Nermed, total cu nr. top 905 din CF vechi 159 Nermed.
3	faneata	NU	3.509	-	-	832, 904, 905	Den. de loc : Zerova, se identifica total cu nr. top 832 din CF vechi 186 Nermed, total cu nr. top 904 din CF vechi 187 Nermed, total cu nr. top 905 din CF vechi 159 Nermed.

## Date referitoare la construcții

Crt	Număr	Destinație construcție	Supraf. (mp)	Situație juridică	Observații / Referințe
A1.1		constructii anexa	68	Cu acte	Nr. niveluri:1; S. construita la sol:68 mp; Anexa

**Lungime Segmente**

1) Valorile lungimilor segmentelor sunt obținute din proiecție în plan.

Punct început	X / Y	Punct sfârșit	X / Y	Lungime segment (** (m)
1	253.129,424 418.488,255	2	253.139,538 418.510,282	24.238
2	253.139,538 418.510,282	3	253.138,945 418.550,13	39.853
3	253.138,945 418.550,13	4	253.089,626 418.518,472	58.605
4	253.089,626 418.518,472	5	253.085,938 418.522,914	5.773
5	253.085,938 418.522,914	6	253.058,55 418.499,668	35.923
6	253.058,55 418.499,668	7	253.050,349 418.502,929	8.826
7	253.050,349 418.502,929	8	253.014,073 418.466,164	51.649
8	253.014,073 418.466,164	9	253.015,027 418.449,874	16.318
9	253.015,027 418.449,874	10	253.016,567 418.436,271	13.69
10	253.016,567 418.436,271	11	253.018,415 418.419,843	16.531
11	253.018,415 418.419,843	12	253.021,101 418.407,528	12.605
12	253.021,101 418.407,528	13	253.023,548 418.396,035	11.75
13	253.023,548 418.396,035	14	253.024,559 418.389,916	6.202
14	253.024,559 418.389,916	15	253.027,467 418.392,447	3.855
15	253.027,467 418.392,447	16	253.099,021 418.454,973	95.023
16	253.099,021 418.454,973	17	253.101,038 418.456,736	2.679
17	253.101,038 418.456,736	1	253.129,424 418.488,255	42.417

\*\* Lungimile segmentelor sunt determinate în planul de proiecție Stereo 70 și sunt rotunjite la 1 milimetru.

\*\*\* Distanța dintre puncte este formată din segmente cumulate ce sunt mai mici decât valoarea 1 milimetru.



**DATE DESPRE IMOBILUL NR. 6274**

Oficiul de Cadastru și Publicitate Imobiliară CARAS-SEVERIN  
Biroul de Cadastru și Publicitate Imobiliară Resita

**A. Partea I. Descrierea imobilului**

TEREN Extravilan

Nr. CF vechi:498 Carasova

Nr. topografic:831/b

Adresa: Jud. Caraş-Severin

Nr. Crt	Nr cadastral Nr. topografic	Suprafaţa* (mp)	Observații / Referințe
A1		2.916	Sector cadastral:20 Teren neimprejmuit;

**B. Partea II. Proprietari și acte**

Inscrieri privitoare la dreptul de proprietate și alte drepturi reale		Referințe
<b>2311 / 22/12/1927</b>		
Act Notarial nr. CVC FN, din 22/12/1927 emis de -;		
B1	Intabulare, drept de PROPRIETATE, cumparare, dobandit prin Conventie, cota actuala 1/1 1) MILANCOVICI GHEORGHE	A1

**C. Partea III. SARCINI .**

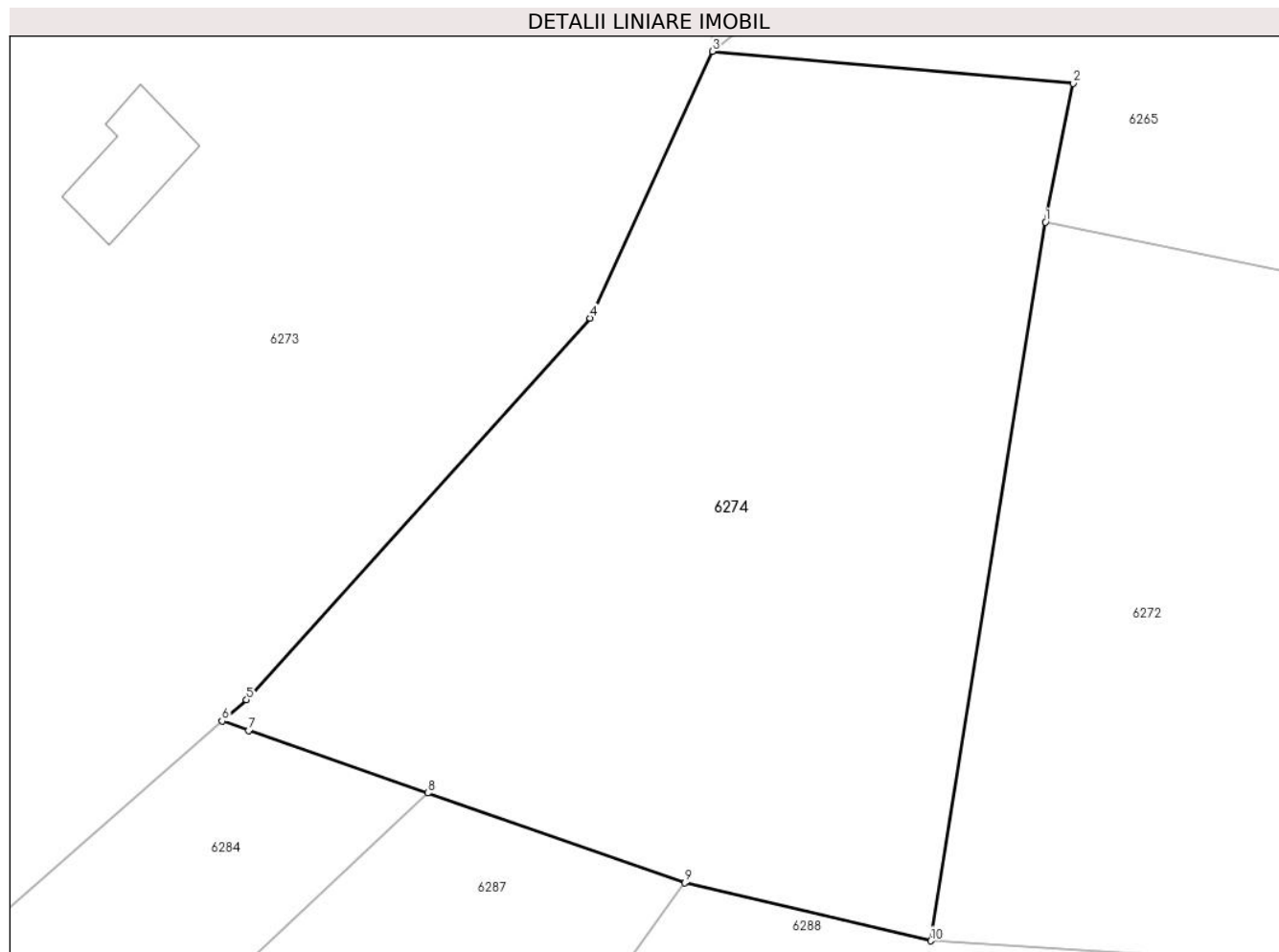
Inscrieri privind dezmembramintele dreptului de proprietate, drepturi reale de garanție și sarcini	Referințe
NU SUNT	

## Anexa Nr. 1 La Partea I

## Teren

Nr cadastral	Suprafața (mp)*	Observații / Referințe
	2.916	

\* Suprafața este determinată în planul de proiecție Stereo 70.



## Date referitoare la teren

Crt	Categorie folosință	Intravilan	Suprafața (mp)	Tarla	Parcelă	Nr. topo	Observații / Referințe
1	livada	NU	2.916	-	-	831/b	Den. de loc : Zerova, se identifica partial cu nr. top 831/b din CF vechi 498 Nermed

## Lungime Segmente

1) Valorile lungimilor segmentelor sunt obținute din proiecție în plan.

Punct început	X / Y	Punct sfârșit	X / Y	Lungime segment (** (m)
1	253.167,057 418.496,177	2	253.169,358 418.507,642	11.693
2	253.169,358 418.507,642	3	253.139,538 418.510,282	29.937
3	253.139,538 418.510,282	4	253.129,424 418.488,255	24.238
4	253.129,424 418.488,255	5	253.101,038 418.456,736	42.417
5	253.101,038 418.456,736	6	253.099,021 418.454,973	2.679

Punct început	X / Y	Punct sfârșit	X / Y	Lungime segment (** (m)
6	253.099,021 418.454,973	7	253.101,221 418.454,19	2.335
7	253.101,221 418.454,19	8	253.116,007 418.449,029	15.661
8	253.116,007 418.449,029	9	253.137,248 418.441,614	22.498
9	253.137,248 418.441,614	10	253.157,579 418.436,821	20.888
10	253.157,579 418.436,821	1	253.167,057 418.496,177	60.108

\*\* Lungimile segmentelor sunt determinate în planul de proiecție Stereo 70 și sunt rotunjite la 1 milimetru.

\*\*\* Distanța dintre puncte este formată din segmente cumulate ce sunt mai mici decât valoarea 1 milimetru.







## DATE DESPRE IMOBILUL NR. 6278

Oficiul de Cadastru și Publicitate Imobiliară CARAS-SEVERIN  
Biroul de Cadastru și Publicitate Imobiliară Resita

## A. Partea I. Descrierea imobilului

Nr. CF vechi:563, 564, 333, 358, 563, 566,  
97, 206, 399 Nermed  
Nr. topografic:918/a, 918/b, 919/a, 919/b,  
920/a, 920/b, 921, 922, 923/a

TEREN Extravilan

Adresa: Jud. Caraș-Severin

Nr. Crt	Nr cadastral Nr. topografic	Suprafața* (mp)	Observații / Referințe
A1	34133	21.332	Sector cadastral:20 Teren neimpregmuit; IE, 31583, IE 32156, IE 32441

## Construcții

Crt	Nr cadastral Nr. topografic	Adresa	Observații / Referințe
A1.1	34133-C1	Jud. Caraș-Severin	Nr. niveluri:1; S. construita la sol:39 mp; Anexa
A1.2	34133-C2	Jud. Caraș-Severin	Nr. niveluri:1; S. construita la sol:27 mp; Anexa

## B. Partea II. Proprietari și acte

Inscrieri privitoare la dreptul de proprietate și alte drepturi reale		Referințe
<b>5701 / 13/09/1902</b>		
Act Notarial nr. FN, din 01/01/1901 emis de -;		
B1	Intabulare, drept de PROPRIETATE, asupra 1439 mp, dobandit prin Succesiune, cota actuala 4/8 1) <b>ADAM MARTA</b> , n Milos <i>OBSERVATII: Provine din CF 34133.</i>	A1
<b>11869 / 06/03/2023</b>		
Act Notarial nr. 25, din 01/03/2023 emis de Onofrei Camelia Ramona (act notarial nr 408 din 01.03.2023, emis de Onofrei Camelia Ramona);		
B2	Intabulare, drept de PROPRIETATE-mostenire, asupra 1439 mp, dobandit prin Succesiune, cota actuala 3/8 1) <b>ADAM PETRU</b> <i>OBSERVATII: Provine din CF 34133.</i>	A1
Act Notarial nr. 409, din 01/03/2023 emis de Onofrei Camelia Ramona;		
B3	Intabulare, drept de PROPRIETATE-intretinere, asupra 1439 mp, dobandit prin Conventie, cota actuala 1/8 1) <b>ADAM PETRU</b> , , si sotia 2) <b>ADAM MARIA</b> , nascuta Hategan, bun comun	A1
<b>11863 / 06/03/2023</b>		
Act Notarial nr. 25, din 01/03/2023 emis de Onofrei Camelia Ramona (act notarial nr 408 din 01.03.2023, emis de Onofrei Camelia Ramona);		
B4	Intabulare, drept de PROPRIETATE, mostenire, asupra 4316 mp, dobandit prin Succesiune, cota actuala 3/4 1) <b>ADAM PETRU</b> <i>OBSERVATII: Provine din CF 32156.</i>	A1
B5	Intabulare, drept de PROPRIETATE- intretinere, asupra 4316 mp, dobandit prin Conventie, cota actuala 1/4 1) <b>ADAM PETRU</b> , , si sotia 2) <b>ADAM MARIA</b> , nascuta Hategan, bun comun <i>OBSERVATII: Provine din CF 32156.</i>	A1
<b>1620 / 08/05/1902</b>		
Act Notarial nr. FN, din 01/01/1902 emis de -;		
B6	Intabulare, drept de PROPRIETATE, asupra 8309 mp, dobandit prin Succesiune, cota actuala 1/7 1) <b>BELCSA PETER</b> <i>OBSERVATII: Provine din CF 32441</i>	A1
<b>589 / 18/03/1938</b>		
Act Notarial nr. Mostenire nr. 2012/1933, din 01/01/1938 emis de -;		
B7	Intabulare, drept de PROPRIETATE, asupra 8309 mp, dobandit prin	A1

Inscrieri privitoare la dreptul de proprietate și alte drepturi reale		Referințe
B7	Succesiune, cota actuala 3/7 1) <b>BENEDUC MARIAN</b> <i>OBSERVATII: Provine din CF 32441.</i>	
B8	Intabulare, drept de PROPRIETATE, asupra 8309 mp, dobandit prin Succesiune, cota actuala 3/7 1) <b>BENEDUC ANA</b> , , n. Belcia <i>OBSERVATII: Provine din CF 32441.</i>	A1
<b>9347 / 13/11/1913</b>		
Act Notarial nr. FN, din 01/01/1913 emis de -;		
B9	Intabulare, drept de PROPRIETATE, asupra 1295 mp, dobandit prin Conventie, cota actuala 1/1 1) <b>VATAV MATYAS</b> <i>OBSERVATII: Provine din CF 31583.</i>	A1
/		
Act Normativ nr. L7, din 13/03/1996 emis de PARLAMENTUL ROMANIEI;		
B10	Intabulare, drept de PROPRIETATE, asupra 5973 mp, dobandit prin Lege, cota actuala 1/1 1) <b>NEIDENTIFICAT NEIDENTIFICAT</b>	A1
Act Normativ nr. L7, din 13/03/1996 emis de PARLAMENTUL ROMANIEI (Adeverinta nr. 2802/28.08.2024, emisa de Primaria Comunei Carasova.);		
B11	Se noteaza posesia factica asupra 16096/21332 mp in favoarea lui: 1) <b>ADAM PETRU</b>	A1
Act Normativ nr. L7, din 13/03/1996 emis de PARLAMENTUL ROMANIEI (Adeverinta nr. 3902/01.11.2024, emisa de Primaria Comunei Carasova.);		
B12	Intabulare, drept de PROPRIETATE, dobandit prin Conventie, cota actuala 1/1 1) <b>ADAM PETRU</b>	A1.1, A1.2

### C. Partea III. SARCINI

Inscrieri privind dezmembramintele dreptului de proprietate, drepturi reale de garanție și sarcini		Referințe
<b>3855 / 17/09/1918</b>		
Act Notarial nr. FN, din 01/01/1918 emis de -;		
C1	Intabulare, drept de UZUFRACT VIAGER, asupra 1439 mp, dobandit prin Conventie, cota actuala 2/8, cota initiala 2/8 1) <b>ADAM MARTA</b> , n Vatav <i>OBSERVATII: Provine din CF 34133.</i>	A1
<b>11869 / 06/03/2023</b>		
Act Notarial nr. 409, din 01/03/2023 emis de Onofrei Camelia Ramona;		
C2	Intabulare, drept de IPOTECA LEGALA, Valoare:0 in conditiile art. 2256 coroborat cu disp. art. 2249 si 2386 pct. 4 din Codul Civil, asupra 1439 mp, dobandit prin Conventie, cota actuala 1/8, cota initiala 1/8 1) <b>ADAM MARIA</b> <i>OBSERVATII: Provine din CF 34133.</i>	A1
C3	Intabulare, drept de UZUFRACT VIAGER, asupra 1439 mp, dobandit prin Conventie, cota actuala 1/8, cota initiala 1/8 1) <b>ADAM MARIA</b>	A1
<b>3855 / 17/09/1918</b>		
Act Notarial nr. FN, din 01/01/1917 emis de -;		
C4	Intabulare, drept de UZUFRACT VIAGER, asupra 4316 mp, dobandit prin Conventie, cota actuala 2/4, cota initiala 2/4 1) <b>ADAM MARTA</b> , vad. n. Vatav <i>OBSERVATII: Provine din CF 32156.</i>	A1
<b>11863 / 06/03/2023</b>		
Act Notarial nr. 409, din 01/03/2023 emis de Onofrei Camelia Ramona;		
C5	Intabulare, drept de IPOTECA LEGALA, Valoare:0 in conditiile art. 2256 coroborat cu disp. art. 2249 si 2386 pct. 4 din Codul Civil., cota, asupra 4316 mp, dobandit prin Conventie, cota actuala 1/4, cota initiala 1/4 1) <b>ADAM MARIA</b> <i>OBSERVATII: Provine din CF 32156.</i>	A1
C6	Intabulare, drept de UZUFRACT VIAGER, asupra 4316 mp, dobandit	A1

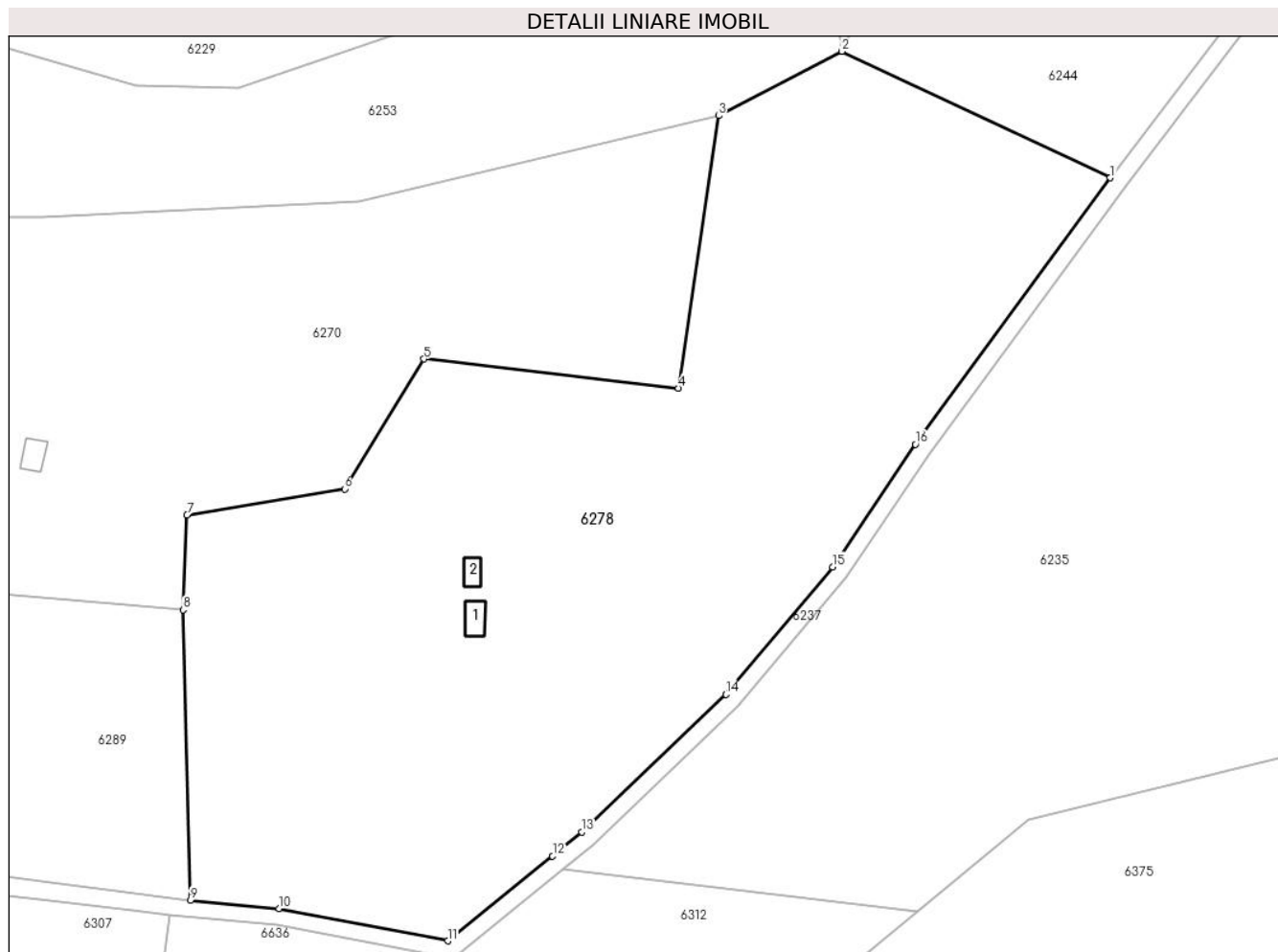
Inscrieri privind dezmembramintele dreptului de proprietate, drepturi reale de garanție și sarcini		Referințe
C6	prin Conventie, cota actuala 1/4, cota initiala 1/4	A1
	1) <b>ADAM MARIA</b>	
	<i>OBSERVATII: Provine din CF 32156.</i>	

## Anexa Nr. 1 La Partea I

## Teren

Nr cadastral	Suprafața (mp)*	Observații / Referințe
34133	21.332	IE, 31583, IE 32156, IE 32441

\* Suprafața este determinată în planul de proiecție Stereo 70.



## Date referitoare la teren

Crt	Categorie folosință	Intravilan	Suprafața (mp)	Tarla	Parcelă	Nr. topo	Observații / Referințe
1	arabil	NU	5.776	-	-	-	Den. de loc : Zerova, se identifica total cu nr. top 918/a din CF 31583 (CF vechi 563 Nermed), total cu nr. top 918/b din CF CF vechi 564 Nermed, total cu nr. top 919/a din CF 34133 (CF vechi 333 Nermed), total cu nr. top 919/b din CF 35126 (CF vechi 358 Nermed), total cu nr. top 920/a din CF vechi 563 Nermed, total cu nr. top 920/b din CF vechi 566 Nermed, total cu nr. top 921 din CF vechi 97 Nermed, total cu nr. top 922 din CF vechi 206 Nermed si total cu nr. top 923/a din CF 32441 (CF vechi 399 Nermed).

Crt	Categorie folosință	Intravilan	Suprafața (mp)	Tarla	Parcelă	Nr. topo	Observații / Referințe
2	curți constructii	NU	80	-	-	918/a, 918/b, 919/a, 919/b, 920/a, 920/b, 921, 922, 923/a	Den. de loc : Zerova, se identifica total cu nr. top 918/a din CF 31583 (CF vechi 563 Nermed), total cu nr. top 918/b din CF CF vechi 564 Nermed, total cu nr. top 919/a din CF 34133 (CF vechi 333 Nermed), total cu nr. top 919/b din CF 35126 (CF vechi 358 Nermed), total cu nr. top 920/a din CF vechi 563 Nermed, total cu nr. top 920/b din CF vechi 566 Nermed, total cu nr. top 921 din CF vechi 97 Nermed, total cu nr. top 922 din CF vechi 206 Nermed si total cu nr. top 923/a din CF 32441 (CF vechi 399 Nermed).
3	faneata	NU	15.476	-	-	918/a, 918/b, 919/a, 919/b, 920/a, 920/b, 921, 922, 923/a	Den. de loc : Zerova, se identifica total cu nr. top 918/a din CF 31583 (CF vechi 563 Nermed), total cu nr. top 918/b din CF CF vechi 564 Nermed, total cu nr. top 919/a din CF 34133 (CF vechi 333 Nermed), total cu nr. top 919/b din CF 35126 (CF vechi 358 Nermed), total cu nr. top 920/a din CF vechi 563 Nermed, total cu nr. top 920/b din CF vechi 566 Nermed, total cu nr. top 921 din CF vechi 97 Nermed, total cu nr. top 922 din CF vechi 206 Nermed si total cu nr. top 923/a din CF 32441 (CF vechi 399 Nermed).

**Date referitoare la construcții**

Crt	Număr	Destinație construcție	Supraf. (mp)	Situație juridică	Observații / Referințe
A1.1	34133-C1	constructii anexa	39	Cu acte	Nr. niveluri:1; S. construita la sol:39 mp; Anexa
A1.2	34133-C2	constructii anexa	27	Cu acte	Nr. niveluri:1; S. construita la sol:27 mp; Anexa

**Lungime Segmente**

1) Valorile lungimilor segmentelor sunt obținute din proiecție în plan.

Punct început	X / Y	Punct sfârșit	X / Y	Lungime segment (** (m)
1	253.527,657 418.526,698	2	253.464,004 418.556,705	70.372
2	253.464,004 418.556,705	3	253.434,725 418.541,445	33.017
3	253.434,725 418.541,445	4	253.425,206 418.476,864	65.279
4	253.425,206 418.476,864	5	253.364,774 418.483,775	60.826
5	253.364,774 418.483,775	6	253.345,99 418.452,948	36.099
6	253.345,99 418.452,948	7	253.308,613 418.446,795	37.88
7	253.308,613 418.446,795	8	253.307,688 418.424,235	22.579
8	253.307,688 418.424,235	9	253.309,406 418.355,448	68.808
9	253.309,406 418.355,448	10	253.330,397 418.353,462	21.085
10	253.330,397 418.353,462	11	253.370,474 418.345,779	40.807
11	253.370,474 418.345,779	12	253.395,32 418.365,907	31.976
12	253.395,32 418.365,907	13	253.402,256 418.371,603	8.975
13	253.402,256 418.371,603	14	253.436,499 418.404,208	47.283

Punct început	X / Y	Punct sfârșit	X / Y	Lungime segment (** (m)
14	253.436,499 418.404,208	15	253.461,79 418.434,462	39.433
15	253.461,79 418.434,462	16	253.481,451 418.463,52	35.085
16	253.481,451 418.463,52	1	253.527,657 418.526,698	78.271

\*\* Lungimile segmentelor sunt determinate în planul de proiecție Stereo 70 și sunt rotunjite la 1 milimetru.

\*\*\* Distanța dintre puncte este formată din segmente cumulate ce sunt mai mici decât valoarea 1 milimetru.

**DATE DESPRE IMOBILUL NR. 6284**

Oficiul de Cadastru și Publicitate Imobiliară CARAS-SEVERIN  
Biroul de Cadastru și Publicitate Imobiliară Resita

**A. Partea I. Descrierea imobilului**

TEREN Extravilan

Nr. CF vechi:83 Nermed

Nr. topografic:906

Adresa: Jud. Caraș-Severin

Nr. Crt	Nr cadastral Nr. topografic	Suprafața* (mp)	Observații / Referințe
A1		1.696	Sector cadastral:20 Teren neimprejmuit;

**B. Partea II. Proprietari și acte**

Inscrieri privitoare la dreptul de proprietate și alte drepturi reale		Referințe
<b>5622 / 11/06/1892</b>		
Act Notarial nr. FN, din 01/01/1982 emis de -;		
B1	Intabulare, drept de PROPRIETATE, asupra 1475 mp, dobandit prin Conventie, cota actuala 8/24 1) ADAM MILYA	A1
Act Notarial nr. FN, din 01/01/1892 emis de -;		
B2	Intabulare, drept de PROPRIETATE, asupra 1475 mp, dobandit prin Conventie, cota actuala 8/24 1) ADAM NIKOLA	A1
<b>5701 / 13/09/1902</b>		
Act Notarial nr. FN, din 01/01/1902 emis de -;		
B3	Intabulare, drept de PROPRIETATE, asupra 1475 mp, dobandit prin Conventie, cota actuala 2/24 1) ADAM MARTA, , n. Vatav	A1
<b>3855 / 17/09/1918</b>		
Act Notarial nr. FN, din 01/01/1918 emis de -;		
B4	Intabulare, drept de PROPRIETATE, asupra 1475 mp, dobandit prin Conventie, cota actuala 2/24 1) ADAM MIKLOS	A1
B5	Intabulare, drept de PROPRIETATE, asupra 1475 mp, dobandit prin Conventie, cota actuala 2/24 1) ADAM BOZSCUNA	A1
<b>365 / 20/02/1926</b>		
Hotarare Judecatoreasca nr. 772/2-925, din 01/01/1926 emis de JUDECATORIA ORAVITA;		
B6	Intabulare, drept de PROPRIETATE, succesiune, asupra 1475 mp, dobandit prin Hotarare Judecatoreasca, cota actuala 1/24 1) ADAM NICOLAE	A1
B7	Intabulare, drept de PROPRIETATE, asupra 1475 mp, dobandit prin Hotarare Judecatoreasca, cota actuala 1/24 1) BENEDUC NICOLAE	A1
/		
Act Normativ nr. L7, din 13/03/1996 emis de PARLAMENTUL ROMANIEI;		
B8	Intabulare, drept de PROPRIETATE, asupra 221 mp, dobandit prin Lege, cota actuala 1/1 1) NEIDENTIFICAT NEIDENTIFICAT	A1

**C. Partea III. SARCINI .**

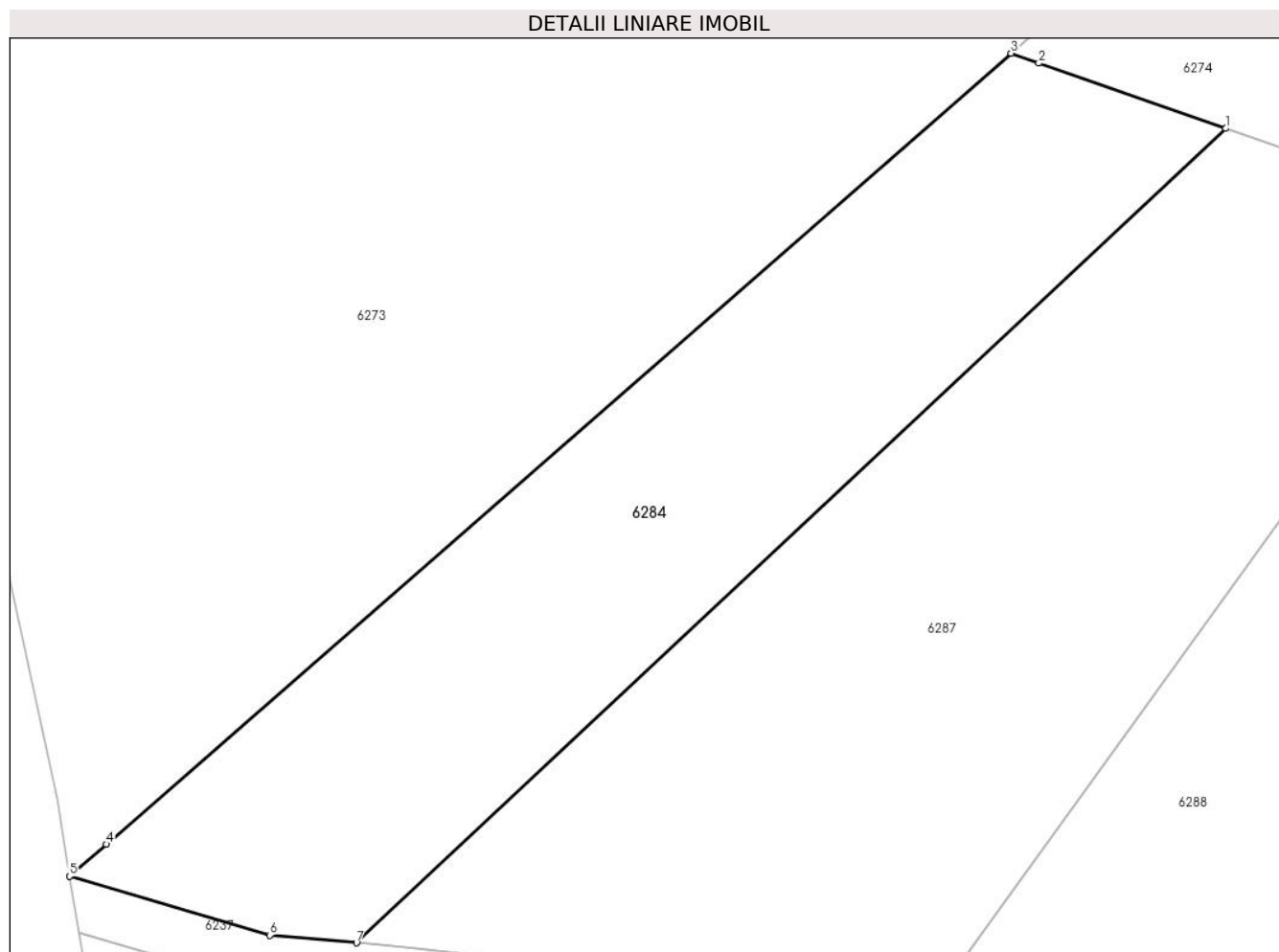
Inscrieri privind dezmembramintele dreptului de proprietate, drepturi reale de garanție și sarcini	Referințe
NU SUNT	

## Anexa Nr. 1 La Partea I

## Teren

Nr cadastral	Suprafața (mp)*	Observații / Referințe
	1.696	

\* Suprafața este determinată în planul de proiecție Stereo 70.



## Date referitoare la teren

Crt	Categorie folosință	Intravilan	Suprafața (mp)	Tarla	Parcelă	Nr. topo	Observații / Referințe
1	livada	NU	1.696	-	-	906	Den. de loc : Zerova, se identifica total cu nr. top 906 din CF vechi 83 Nermed

## Lungime Segmente

1) Valorile lungimilor segmentelor sunt obținute din proiecție în plan.

Punct început	X / Y	Punct sfârșit	X / Y	Lungime segment (** (m)
1	253.116,007 418.449,029	2	253.101,221 418.454,19	15.661
2	253.101,221 418.454,19	3	253.099,021 418.454,973	2.335
3	253.099,021 418.454,973	4	253.027,467 418.392,447	95.023
4	253.027,467 418.392,447	5	253.024,559 418.389,916	3.855
5	253.024,559 418.389,916	6	253.040,376 418.385,261	16.487



Punct început	X / Y	Punct sfârșit	X / Y	Lungime segment (** (m)
6	253.040,376 418.385,261	7	253.047,256 418.384,662	6.906
7	253.047,256 418.384,662	1	253.116,007 418.449,029	94.18

\*\* Lungimile segmentelor sunt determinate în planul de proiecție Stereo 70 și sunt rotunjite la 1 milimetru.

\*\*\* Distanța dintre puncte este formată din segmente cumulate ce sunt mai mici decât valoarea 1 milimetru.



**DATE DESPRE IMOBILUL NR. 6287**

Oficiul de Cadastru și Publicitate Imobiliară CARAS-SEVERIN  
Biroul de Cadastru și Publicitate Imobiliară Resita

**A. Partea I. Descrierea imobilului**

TEREN Extravilan

Nr. CF vechi:82 Nermet

Adresa: Jud. Caraș-Severin

Nr. Crt	Nr cadastral Nr. topografic	Suprafața* (mp)	Observații / Referințe
A1	30647	2.455	Sector cadastral:20 Teren neimprejmuit; Pomiste in Terova

**B. Partea II. Proprietari și acte**

Inscrieri privitoare la dreptul de proprietate și alte drepturi reale		Referințe
<b>3570 / 11/02/2011</b>		
Act Notarial nr. 17, din 10/02/2011 emis de BNP ONOFREI CAMELIA;		
B1	Intabulare, drept de PROPRIETATE, asupra 1475 mp, dobandit prin Succesiune, cota actuala 2/8 1) <b>ADAM ANA</b>	A1
B2	Intabulare, drept de PROPRIETATE, asupra 1475 mp, dobandit prin Succesiune, cota actuala 3/8 1) <b>ADAM ANDELKO PETROVIC</b>	A1
B3	Intabulare, drept de PROPRIETATE, asupra 1475 mp, dobandit prin Succesiune, cota actuala 3/8 1) <b>ADAM ZDRAVCO MILAN</b>	A1
/		
Act Normativ nr. L.7, din 13/03/1996 emis de PARLAMENTUL ROMANIEI;		
B4	Intabulare, drept de PROPRIETATE, asupra 980 mp, dobandit prin Lege, cota actuala 1/1 1) <b>NEIDENTIFICAT NEIDENTIFICAT</b>	A1

**C. Partea III. SARCINI .**

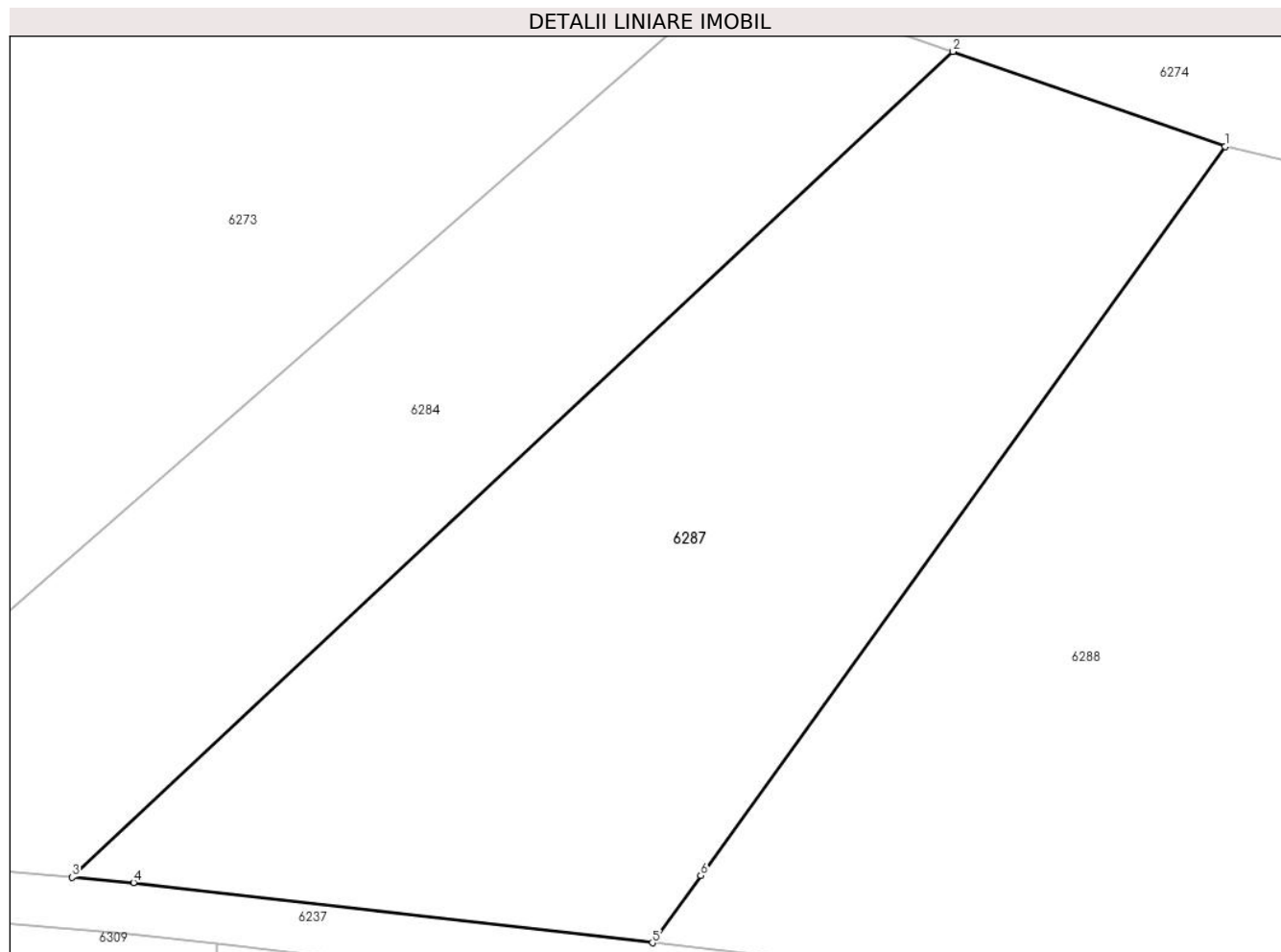
Inscrieri privind dezmembramintele dreptului de proprietate, drepturi reale de garanție și sarcini	Referințe
NU SUNT	

## Anexa Nr. 1 La Partea I

## Teren

Nr cadastral	Suprafața (mp)*	Observații / Referințe
30647	2.455	Pomiste in Terova

\* Suprafața este determinată în planul de proiecție Stereo 70.



## Date referitoare la teren

Crt	Categorie folosință	Intravilan	Suprafața (mp)	Tarla	Parcelă	Nr. topo	Observații / Referințe
1	livada	NU	2.455	-	-	907	Den. de loc : Zerova, se identifica total cu nr. top 907 din CF 30647 (CF vechi 82 Nermed)

## Lungime Segmente

1) Valorile lungimilor segmentelor sunt obținute din proiecție în plan.

Punct început	X / Y	Punct sfârșit	X / Y	Lungime segment (** (m)
1	253.137,248 418.441,614	2	253.116,007 418.449,029	22.498
2	253.116,007 418.449,029	3	253.047,256 418.384,662	94.18
3	253.047,256 418.384,662	4	253.052,05 418.384,244	4.812
4	253.052,05 418.384,244	5	253.092,543 418.379,554	40.764
5	253.092,543 418.379,554	6	253.096,317 418.384,793	6.456

Punct început	X / Y	Punct sfârșit	X / Y	Lungime segment (** (m)
6	253.096,317 418.384,793	1	253.137,248 418.441,614	70.028

\*\* Lungimile segmentelor sunt determinate în planul de proiecție Stereo 70 și sunt rotunjite la 1 milimetru.

\*\*\* Distanța dintre puncte este formată din segmente cumulate ce sunt mai mici decât valoarea 1 milimetru.



**DATE DESPRE IMOBILUL NR. 6288**

Oficiul de Cadastru și Publicitate Imobiliară CARAS-SEVERIN  
Biroul de Cadastru și Publicitate Imobiliară Resita

**A. Partea I. Descrierea imobilului**

TEREN Extravilan

Nr. CF vechi:220, 18 Nermed

Nr. topografic:909, 910

Adresa: Jud. Caraş-Severin

Nr. Crt	Nr cadastral Nr. topografic	Suprafaţa* (mp)	Observații / Referințe
A1		3.925	Sector cadastral:20 Teren neimprejmuit;

**Construcții**

Crt	Nr cadastral Nr. topografic	Adresa	Observații / Referințe
A1.1		Jud. Caraş-Severin	Nr. niveluri:1; S. construita la sol:46 mp; Anexa
A1.2		Jud. Caraş-Severin	Nr. niveluri:1; S. construita la sol:59 mp; Anexa

**B. Partea II. Proprietari și acte**

Inscrieri privitoare la dreptul de proprietate și alte drepturi reale		Referințe
/		
Act Normativ nr. L7, din 13/03/1996 emis de PARLAMENTUL ROMANIEI;		
B1	Intabulare, drept de PROPRIETATE, dobandit prin Lege, cota actuala 1/1 1) <b>NEIDENTIFICAT NEIDENTIFICAT</b>	A1
Act Normativ nr. L7, din 13/03/1996 emis de PARLAMENTUL ROMANIEI (Adeverinta nr. 2856/28.08.2024, emisa de Primaria Comunei Carasova.);		
B2	Se noteaza posesia factica in favoarea lui: 1) <b>DRAGHIA ION</b>	A1
Act Normativ nr. L7, din 13/03/1996 emis de PARLAMENTUL ROMANIEI (Adeverinta nr. 3902/01.11.2024, emisa de Primaria Comunei Carasova.);		
B3	Intabulare, drept de PROPRIETATE, dobandit prin Construire, cota actuala 1/1 1) <b>DRAGHIA ION</b>	A1.1, A1.2

**C. Partea III. SARCINI .**

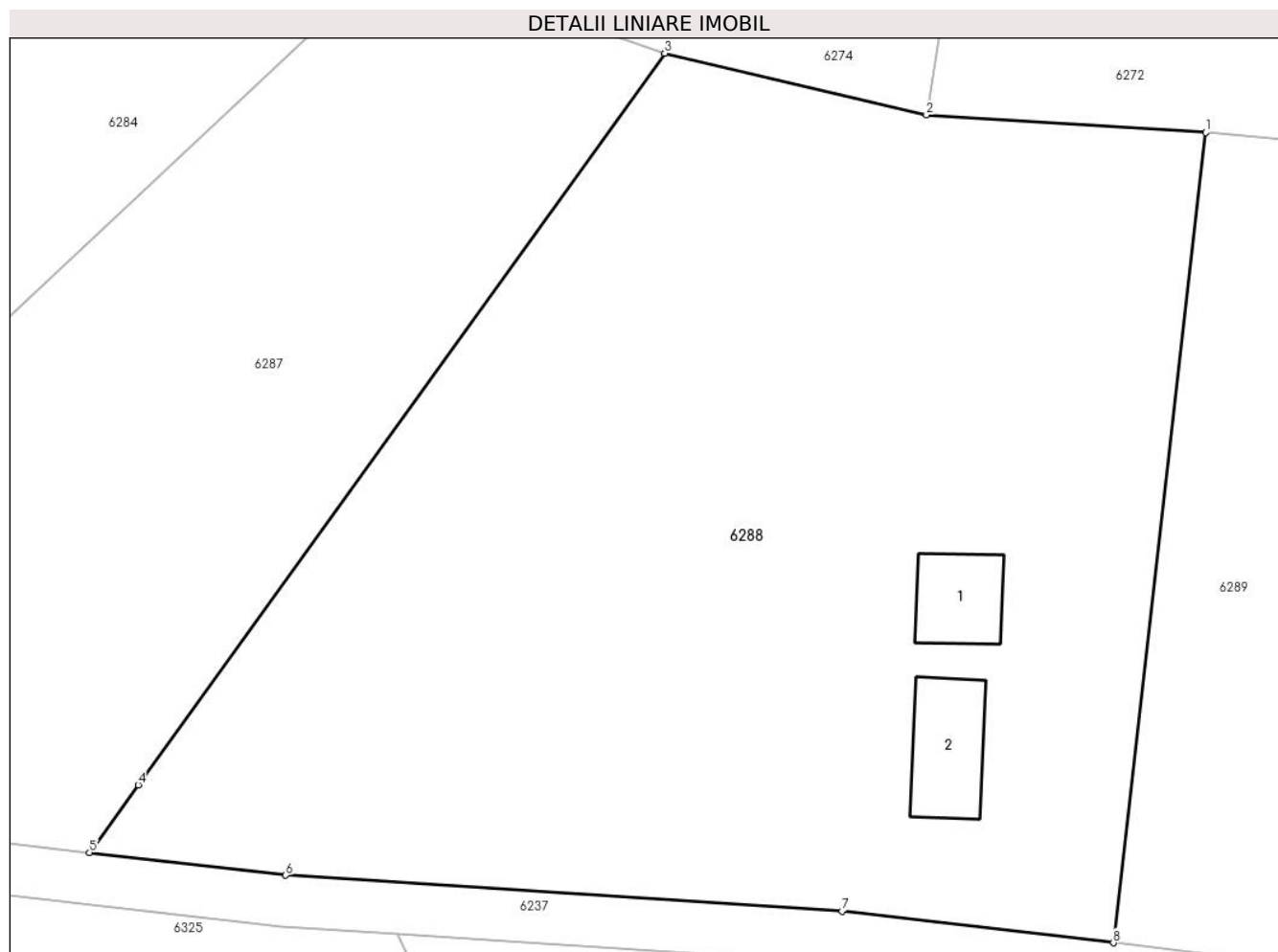
Inscrieri privind dezmembramintele dreptului de proprietate, drepturi reale de garanție și sarcini	Referințe
NU SUNT	

## Anexa Nr. 1 La Partea I

## Teren

Nr cadastral	Suprafața (mp)*	Observații / Referințe
	3.925	

\* Suprafața este determinată în planul de proiecție Stereo 70.



## Date referitoare la teren

Crt	Categorie folosință	Intravilan	Suprafața (mp)	Tarla	Parcelă	Nr. topo	Observații / Referințe
1	curți construcții	NU	120	-	-	909, 910	Den. de loc : Zerova, se identifica total cu nr. top 909 din CF vechi 220 Nermed, total cu nr. top 910 din CF CF vechi 18 Nermed.
2	arabil	NU	1.181	-	-	909, 910	Den. de loc : Zerova, se identifica total cu nr. top 909 din CF vechi 220 Nermed, total cu nr. top 910 din CF CF vechi 18 Nermed
3	livada	NU	2.624	-	-	909, 910	Den. de loc : Zerova, se identifica total cu nr. top 909 din CF vechi 220 Nermed, total cu nr. top 910 din CF CF vechi 18 Nermed

## Date referitoare la construcții

Crt	Număr	Destinație construcție	Supraf. (mp)	Situație juridică	Observații / Referințe
A1.1		construcții anexa	46	Cu acte	Nr. niveluri:1; S. construita la sol:46 mp; Anexa
A1.2		construcții anexa	59	Cu acte	Nr. niveluri:1; S. construita la sol:59 mp; Anexa



**Lungime Segmente**

1) Valorile lungimilor segmentelor sunt obţinute din proiecţie în plan.

Punct început	X / Y	Punct sfârşit	X / Y	Lungime segment (** (m)
1	253.179,286 418.435,457	2	253.157,579 418.436,821	21.75
2	253.157,579 418.436,821	3	253.137,248 418.441,614	20.888
3	253.137,248 418.441,614	4	253.096,317 418.384,793	70.028
4	253.096,317 418.384,793	5	253.092,543 418.379,554	6.456
5	253.092,543 418.379,554	6	253.107,795 418.377,788	15.354
6	253.107,795 418.377,788	7	253.151,008 418.374,998	43.303
7	253.151,008 418.374,998	8	253.172,116 418.372,538	21.25
8	253.172,116 418.372,538	1	253.179,286 418.435,457	63.326

\*\* Lungimile segmentelor sunt determinate în planul de proiecţie Stereo 70 şi sunt rotunjite la 1 milimetru.

\*\*\* Distanţa dintre puncte este formată din segmente cumulate ce sunt mai mici decât valoarea 1 milimetru.



**DATE DESPRE IMOBILUL NR. 6289**

Oficiul de Cadastru și Publicitate Imobiliară CARAS-SEVERIN  
Biroul de Cadastru și Publicitate Imobiliară Resita

**A. Partea I. Descrierea imobilului**

TEREN Extravilan

Nr. topografic:911-912

Adresa: Jud. Caraș-Severin

Nr. Crt	Nr cadastral Nr. topografic	Suprafața* (mp)	Observații / Referințe
A1	34181	8.787	Sector cadastral:20 Teren neimprejmuit;

**Construcții**

Crt	Nr cadastral Nr. topografic	Adresa	Observații / Referințe
A1.1	34181-C1	Jud. Caraș-Severin	Nr. niveluri:2; S. construita la sol:58 mp; S. construita desfasurata:116 mp; Anex\U+0103, construit\U+0103 în anul 1950, P + 1 din c\U+0103r\U+0103mid\U+0103 ars\U+0103.
A1.2	34181-C2	Jud. Caraș-Severin	Nr. niveluri:1; S. construita la sol:74 mp; S. construita desfasurata:74 mp; Anex\U+0103 în stare de degradare, construit\U+0103 în anul 1950 din c\U+0103r\U+0103mid\U+0103 nears\U+0103.

**B. Partea II. Proprietari și acte**

Inscrieri privitoare la dreptul de proprietate și alte drepturi reale	Referințe
/	
Act Normativ nr. L7, din 13/03/1996 emis de PARLAMENTUL ROMANIEI;	
B1	A1
Intabulare, drept de PROPRIETATE, dobandit prin Lege, cota actuala 1/1 1) NEIDENTIFICAT NEIDENTIFICAT	
<b>15439 / 23/03/2023</b>	
Inscris Sub Semnatura Privata nr. PAD, din 22/03/2023 emis de PFA Izv\U+0103nariu (inscris sub semnatura privata nr Documentatie din 22.03.2023, emis de PFA;inscris sub semnatura privata nr ACTE din 23.03.2023, de PFA);	
B2	A1
Se noteaza posesia in conditiile art 41 alin 8 din Legea 7/1996 republicata,completata si modificata asupra 8130/8787 mp in favoarea: 1) <b>BENEDUC MARIA</b> , , si sotul 2) <b>BENEDUC IOAN</b> , CIF:99999999999999, , bun comun	
/	
Act Normativ nr. L7, din 13/03/1996 emis de PARLAMENTUL ROMANIEI (Adeverinta nr. 3902/01.11.2024, emisa de Primaria Comunei Carasova.);	
B3	A1.1, A1.2
Intabulare, drept de PROPRIETATE, dobandit prin Construire, cota actuala 1/1 1) <b>BENEDUC MARIA</b> , , si sotul 2) <b>BENEDUC IOAN</b> , CIF:99999999999999, , bun comun	

**C. Partea III. SARCINI .**

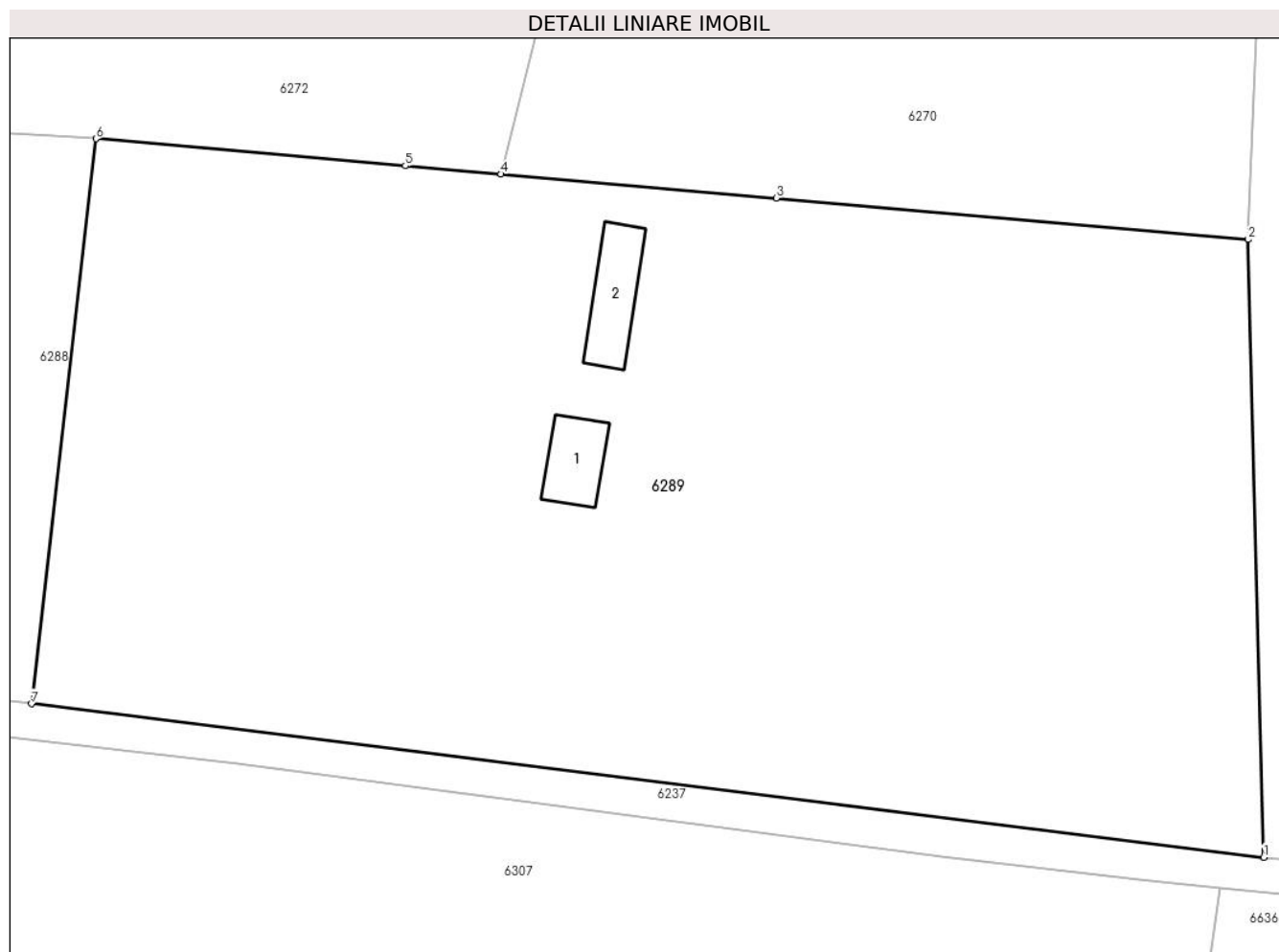
Inscrieri privind dezmembramintele dreptului de proprietate, drepturi reale de garanție și sarcini	Referințe
NU SUNT	

## Anexa Nr. 1 La Partea I

## Teren

Nr cadastral	Suprafața (mp)*	Observații / Referințe
34181	8.787	

\* Suprafața este determinată în planul de proiecție Stereo 70.



## Date referitoare la teren

Crt	Categorie folosință	Intravilan	Suprafața (mp)	Tarla	Parcelă	Nr. topo	Observații / Referințe
1	arabil	NU	2.100	-	-	911	Den. de loc : Zerova
2	livada	NU	6.687	-	-	911-912	Den. de loc : Zerova

## Date referitoare la construcții

Crt	Număr	Destinație construcție	Supraf. (mp)	Situație juridică	Observații / Referințe
A1.1	34181-C1	construcții anexa	58	Cu acte	Nr. niveluri:2; S. construita la sol:58 mp; S. construita desfasurata:116 mp; Anex\U+0103, construit\U+0103 în anul 1950, P + 1 din c\U+0103r\U+0103mid\U+0103 ars\U+0103.
A1.2	34181-C2	construcții anexa	74	Cu acte	Nr. niveluri:1; S. construita la sol:74 mp; S. construita desfasurata:74 mp; Anex\U+0103 în stare de degradare, construit\U+0103 în anul 1950 din c\U+0103r\U+0103mid\U+0103 nears\U+0103.

## Lungime Segmente

1) Valorile lungimilor segmentelor sunt obținute din proiecție în plan.

Punct început	X / Y	Punct sfârșit	X / Y	Lungime segment (** (m)
---------------	-------	---------------	-------	-------------------------

Punct început	X / Y	Punct sfârșit	X / Y	Lungime segment (** (m)
1	253.309,406 418.355,448	2	253.307,688 418.424,235	68.808
2	253.307,688 418.424,235	3	253.255,077 418.428,833	52.812
3	253.255,077 418.428,833	4	253.224,43 418.431,511	30.764
4	253.224,43 418.431,511	5	253.213,769 418.432,443	10.702
5	253.213,769 418.432,443	6	253.179,286 418.435,457	34.614
6	253.179,286 418.435,457	7	253.172,116 418.372,538	63.326
7	253.172,116 418.372,538	1	253.309,406 418.355,448	138.35

\*\* Lungimile segmentelor sunt determinate în planul de proiecție Stereo 70 și sunt rotunjite la 1 milimetru.

\*\*\* Distanța dintre puncte este formată din segmente cumulate ce sunt mai mici decât valoarea 1 milimetru.



**DATE DESPRE IMOBILUL NR. 6304**

Oficiul de Cadastru și Publicitate Imobiliară CARAS-SEVERIN  
Biroul de Cadastru și Publicitate Imobiliară Resita

**A. Partea I. Descrierea imobilului**

TEREN Extravilan

Nr. CF vechi:108 CARSOVA  
Nr. topografic:2706

Adresa: Jud. Caraş-Severin

Nr. Crt	Nr cadastral Nr. topografic	Suprafaţa* (mp)	Observații / Referințe
A1		5.918	Sector cadastral:20 Teren neimprejmuit;

**B. Partea II. Proprietari și acte**

Inscrieri privitoare la dreptul de proprietate și alte drepturi reale		Referințe
/		
Act Normativ nr. L7, din 13/03/1996 emis de PARLAMENTUL ROMANIEI;		
B1	Intabulare, drept de PROPRIETATE, dobandit prin Lege, cota actuala 1/1 1) NEIDENTIFICAT NEIDENTIFICAT	A1
Act Normativ nr. L7, din 13/03/1996 emis de PARLAMENTUL ROMANIEI (Adeverinta nr. 3822/31.10.2024, emisa de Primaria Comunei Carasova.);		
B2	Se noteaza posesia factica in favoarea lui: 1) PAUN GHEORGHE	A1

**C. Partea III. SARCINI .**

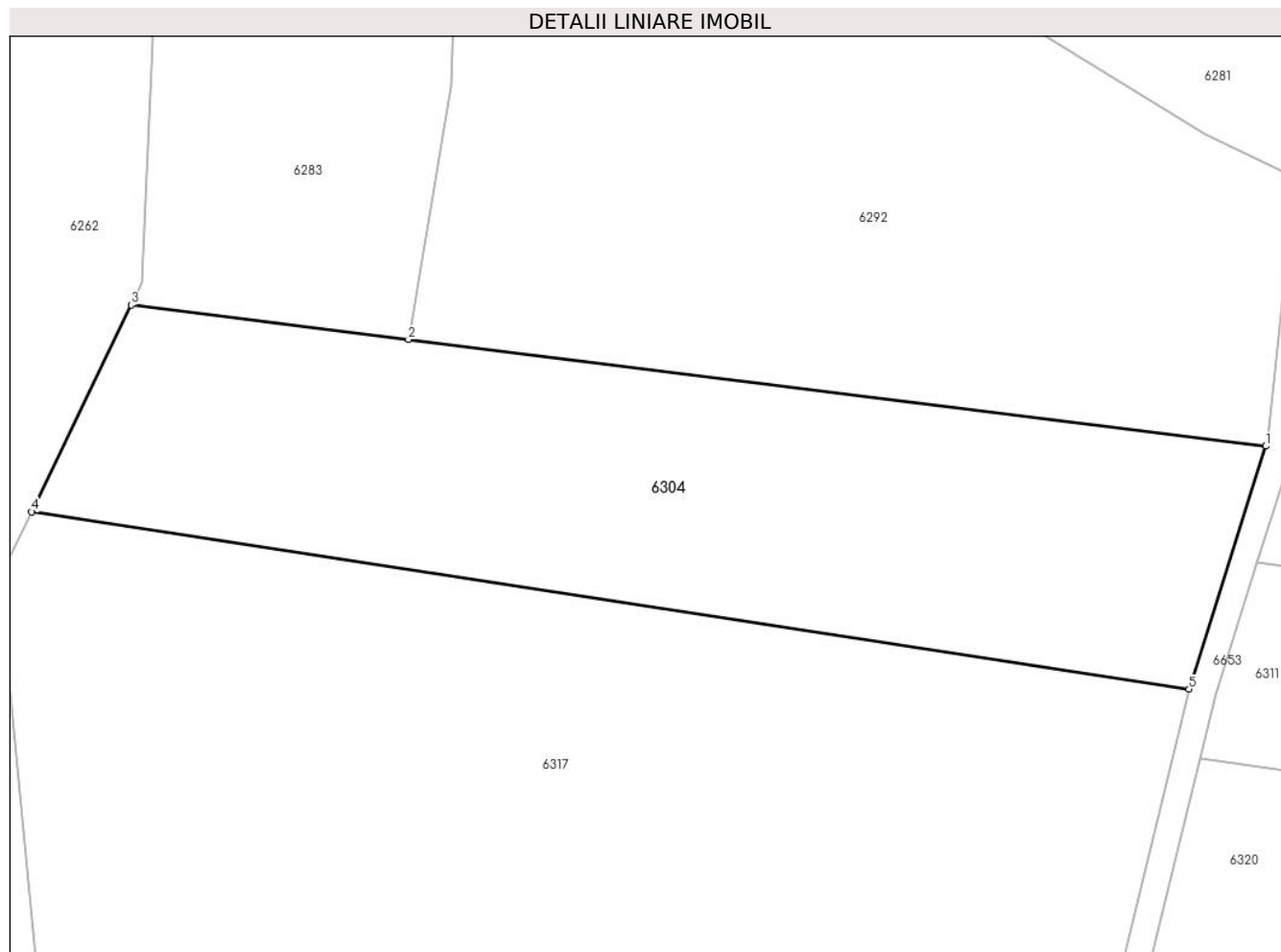
Inscrieri privind dezmembramintele dreptului de proprietate, drepturi reale de garanție și sarcini	Referințe
NU SUNT	

## Anexa Nr. 1 La Partea I

## Teren

Nr cadastral	Suprafața (mp)*	Observații / Referințe
	5.918	

\* Suprafața este determinată în planul de proiecție Stereo 70.



## Date referitoare la teren

Crt	Categorie folosință	Intravilan	Suprafața (mp)	Tarla	Parcelă	Nr. topo	Observații / Referințe
1	faneata	NU	5.918	-	-	2706	Den. de loc : Malul Breg, se identifica total cu nr. top 2706 din CF vechi 108 Carasova

## Lungime Segmente

1) Valorile lungimilor segmentelor sunt obținute din proiecție în plan.

Punct început	X / Y	Punct sfârșit	X / Y	Lungime segment (** (m)
1	254.454,248 418.335,805	2	254.327,65 418.351,522	127.57
2	254.327,65 418.351,522	3	254.286,728 418.356,603	41.236
3	254.286,728 418.356,603	4	254.272,003 418.326,11	33.862
4	254.272,003 418.326,11	5	254.442,923 418.299,97	172.907
5	254.442,923 418.299,97	1	254.454,248 418.335,805	37.582



**\*\* Lungimile segmentelor sunt determinate în planul de proiecție Stereo 70 și sunt rotunjite la 1 milimetru.**

**\*\*\* Distanța dintre puncte este formată din segmente cumulate ce sunt mai mici decât valoarea 1 milimetru.**



**DATE DESPRE IMOBILUL NR. 6307**

Oficiul de Cadastru și Publicitate Imobiliară CARAS-SEVERIN  
Biroul de Cadastru și Publicitate Imobiliară Resita

**A. Partea I. Descrierea imobilului**

TEREN Extravilan

Nr. CF vechi:4563 Carasova  
Nr. topografic:2599, 2601, 2602

Adresa: Jud. Caraş-Severin

Nr. Crt	Nr cadastral Nr. topografic	Suprafaţa* (mp)	Observații / Referințe
A1		14.131	Sector cadastral:20 Teren neimprejmuit;

**B. Partea II. Proprietari și acte**

Inscrieri privitoare la dreptul de proprietate și alte drepturi reale		Referințe
<b>5490 / 13/11/2001</b>		
Act Notarial nr. CVC nr. 3224/2001, din 01/01/2001 emis de NP DOBRE F;		
B1	Intabulare, drept de PROPRIETATE, cu titlu de cumparare, asupra 5755 mp, dobandit prin Conventie, cota actuala 1/1 1) <b>FILCA MARIAN</b> , , necasatorit	A1
/		
Act Normativ nr. L7, din 13/03/1996 emis de PARLAMENTUL ROMANIEI;		
B2	Intabulare, drept de PROPRIETATE, asupra 8376 mp, dobandit prin Lege, cota actuala 1/1 1) <b>NEIDENTIFICAT NEIDENTIFICAT</b>	A1
Act Normativ nr. L7, din 13/03/1996 emis de PARLAMENTUL ROMANIEI (Adeverinta nr. 2820/28.08.2024, emisa de Primaria Comunei Carasova.);		
B3	Se noteaza posesia factica asupra 8376/14131 mp, in favoarea lui: 1) <b>FILCA MARIAN</b>	A1

**C. Partea III. SARCINI**

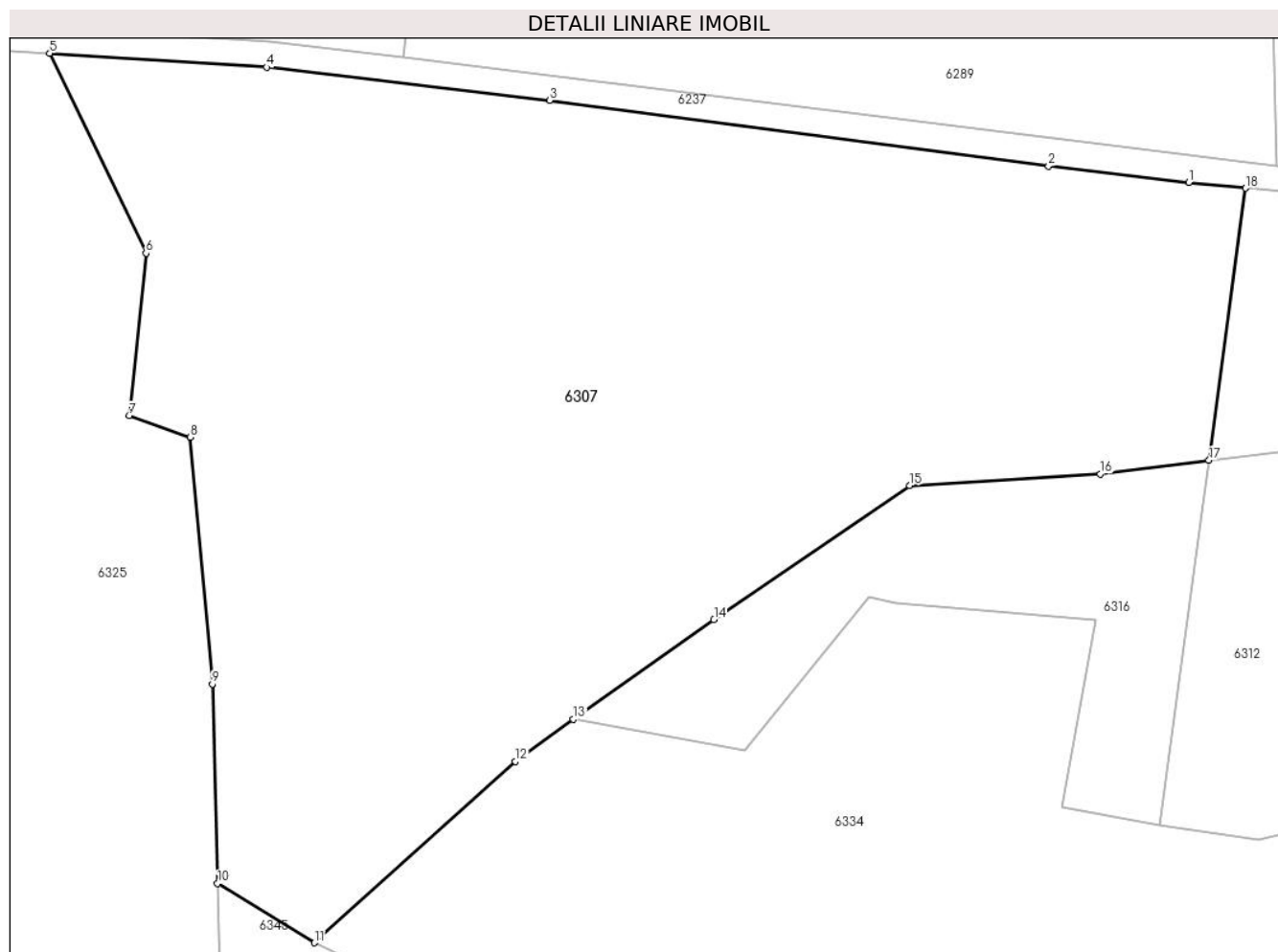
Inscrieri privind dezmembramintele dreptului de proprietate, drepturi reale de garanție și sarcini		Referințe
<b>5490 / 13/11/2001</b>		
Act Notarial nr. CVC nr. 3224/2001, din 01/01/2001 emis de NP DOBRE F;		
C1	Intabulare drept de intretinere asupra 5755 mp, in favoarea lui: 1) <b>GIURCHITA GHEORGHE</b> , , si 2) <b>TURMA ANA</b> , , n. Herja	A1

## Anexa Nr. 1 La Partea I

## Teren

Nr cadastral	Suprafața (mp)*	Observații / Referințe
	14.131	

\* Suprafața este determinată în planul de proiecție Stereo 70.



## Date referitoare la teren

Crt	Categorie folosință	Intravilan	Suprafața (mp)	Tarla	Parcelă	Nr. topo	Observații / Referințe
1	faneata	NU	2.350	-	-	2599, 2601, 2602	Faneata împadurita. Den. de loc : Malul Breg, se identifica total cu nr. top 2599, 2601, 2602 din CF vechi 4563 Carasova.
2	faneata	NU	11.781	-	-	2599, 2601, 2602	Den. de loc : Malul Breg, se identifica total cu nr. top 2599, 2601, 2602 din CF vechi 4563 Carasova

## Lungime Segmente

1) Valorile lungimilor segmentelor sunt obținute din proiecție în plan.

Punct început	X / Y	Punct sfârșit	X / Y	Lungime segment (** (m)
1	253.295,584 418.352,919	2	253.273,528 418.355,47	22.203
2	253.273,528 418.355,47	3	253.195,152 418.365,827	79.056
3	253.195,152 418.365,827	4	253.150,648 418.371,013	44.806

Punct început	X / Y	Punct sfârșit	X / Y	Lungime segment (** (m)
4	253.150,648 418.371,013	5	253.116,508 418.373,217	34.211
5	253.116,508 418.373,217	6	253.131,649 418.341,812	34.864
6	253.131,649 418.341,812	7	253.128,982 418.316,31	25.641
7	253.128,982 418.316,31	8	253.138,639 418.312,927	10.233
8	253.138,639 418.312,927	9	253.142,073 418.274,139	38.94
9	253.142,073 418.274,139	10	253.142,903 418.242,813	31.337
10	253.142,903 418.242,813	11	253.158,115 418.233,49	17.841
11	253.158,115 418.233,49	12	253.189,666 418.261,986	42.515
12	253.189,666 418.261,986	13	253.198,819 418.268,63	11.31
13	253.198,819 418.268,63	14	253.220,926 418.284,272	27.081
14	253.220,926 418.284,272	15	253.251,71 418.305,333	37.299
15	253.251,71 418.305,333	16	253.281,648 418.307,12	29.991
16	253.281,648 418.307,12	17	253.298,747 418.309,274	17.235
17	253.298,747 418.309,274	18	253.304,513 418.352,027	43.14
18	253.304,513 418.352,027	1	253.295,584 418.352,919	8.974

\*\* Lungimile segmentelor sunt determinate în planul de proiecție Stereo 70 și sunt rotunjite la 1 milimetru.

\*\*\* Distanța dintre puncte este formată din segmente cumulate ce sunt mai mici decât valoarea 1 milimetru.



**DATE DESPRE IMOBILUL NR. 6309**

Oficiul de Cadastru și Publicitate Imobiliară CARAS-SEVERIN  
Biroul de Cadastru și Publicitate Imobiliară Resita

**A. Partea I. Descrierea imobilului**

TEREN Extravilan

Nr. CF vechi:57, 3803 Carasova  
Nr. topografic:5450/2595, 5449/2595

Adresa: Jud. Caraş-Severin

Nr. Crt	Nr cadastral Nr. topografic	Suprafaţa* (mp)	Observații / Referințe
A1	31682	4.960	Sector cadastral:20 Teren neimprejmuit;

**B. Partea II. Proprietari și acte**

Inscrieri privitoare la dreptul de proprietate și alte drepturi reale		Referințe
<b>24687 / 22/06/2015</b>		
Act Notarial nr. 1704, din 19/06/2015 emis de DOBRE FLORICA;		
B1	Intabulare, drept de PROPRIETATE- cumparare, asupra 2877 mp, dobandit prin Conventie, cota actuala 1/1 1) <b>PATRASCU MATEIA GHEORGHE</b> <i>OBSERVATII: Provine din CF 31682, CF vechi 57 Carasova.</i>	A1
/		
Act Normativ nr. L7, din 13/03/1996 emis de PARLAMENTUL ROMANIEI;		
B2	Intabulare, drept de PROPRIETATE, asupra 2083 mp, dobandit prin Lege, cota actuala 1/1 1) <b>NEIDENTIFICAT NEIDENTIFICAT</b>	A1

**C. Partea III. SARCINI**

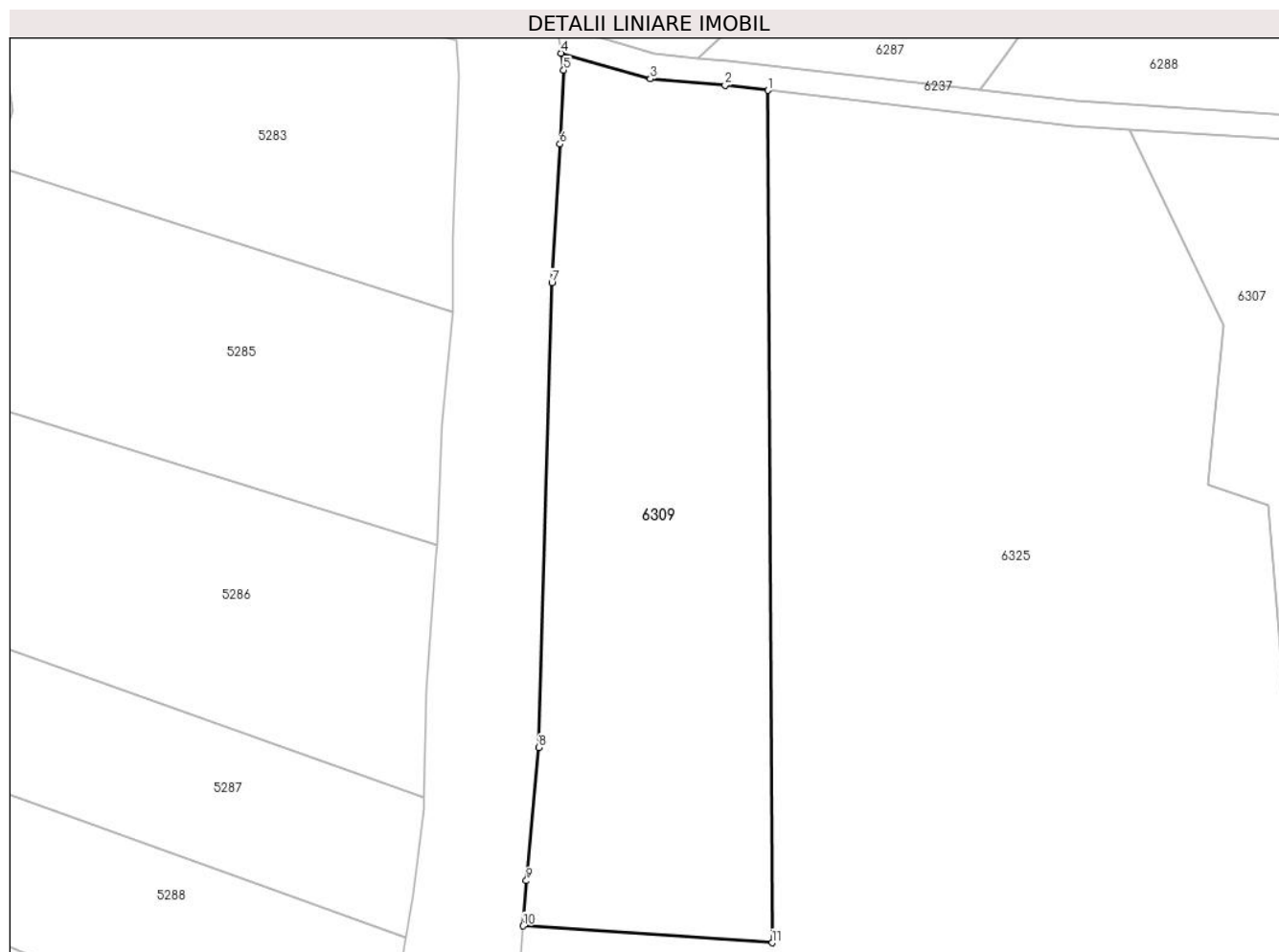
Inscrieri privind dezmembramintele dreptului de proprietate, drepturi reale de garanție și sarcini		Referințe
<b>24687 / 22/06/2015</b>		
Act Notarial nr. 1704, din 19/06/2015 emis de DOBRE FLORICA;		
C1	Intabulare, drept de UZUFRUCT VIAGER, asupra 2877 mp, cota actuala 1/1, cota initiala 1/1 1) <b>PATRASCU MIHAI</b> , si sotia 2) <b>PATRASCU ROZALIA</b> <i>OBSERVATII: Provine din CF 31682, CF vechi 57 Carasova.</i>	A1

## Anexa Nr. 1 La Partea I

## Teren

Nr cadastral	Suprafața (mp)*	Observații / Referințe
31682	4.960	

\* Suprafața este determinată în planul de proiecție Stereo 70.



## Date referitoare la teren

Crt	Categorie folosință	Intravilan	Suprafața (mp)	Tarla	Parcelă	Nr. topo	Observații / Referințe
1	arabil	NU	4.960	-	-	5450/2595, 5449/2595	Den. de loc : Malul Breg, se identifica total cu nr. top 5450/2595 din CF 31682 (CF vechi 57 Carașova), total cu nr. top 5449/2595 din CF vechi 3803 Carașova

## Lungime Segmente

1) Valorile lungimilor segmentelor sunt obținute din proiecție în plan.

Punct început	X / Y	Punct sfârșit	X / Y	Lungime segment (** (m)
1	253.058,524 418.379,468	2	253.051,646 418.380,264	6.924
2	253.051,646 418.380,264	3	253.039,645 418.381,31	12.047
3	253.039,645 418.381,31	4	253.025,302 418.385,416	14.919
4	253.025,302 418.385,416	5	253.025,752 418.382,696	2.757



Punct început	X / Y	Punct sfârșit	X / Y	Lungime segment (** (m)
5	253.025,752 418.382,696	6	253.025,151 418.370,853	11.859
6	253.025,151 418.370,853	7	253.023,858 418.348,637	22.254
7	253.023,858 418.348,637	8	253.021,725 418.274,179	74.488
8	253.021,725 418.274,179	9	253.019,784 418.252,833	21.434
9	253.019,784 418.252,833	10	253.019,264 418.245,578	7.274
10	253.019,264 418.245,578	11	253.059,176 418.242,895	40.002
11	253.059,176 418.242,895	1	253.058,524 418.379,468	136.574

\*\* Lungimile segmentelor sunt determinate în planul de proiecție Stereo 70 și sunt rotunjite la 1 milimetru.

\*\*\* Distanța dintre puncte este formată din segmente cumulate ce sunt mai mici decât valoarea 1 milimetru.



**DATE DESPRE IMOBILUL NR. 6312**

Oficiul de Cadastru și Publicitate Imobiliară CARAS-SEVERIN  
Biroul de Cadastru și Publicitate Imobiliară Resita

**A. Partea I. Descrierea imobilului**

TEREN Extravilan

Adresa: Jud. Caraș-Severin

Nr. Crt	Nr cadastral Nr. topografic	Suprafața* (mp)	Observații / Referințe
A1		12.291	Sector cadastral:20 Teren neimpregmuit;

**B. Partea II. Proprietari și acte**

Inscrieri privitoare la dreptul de proprietate și alte drepturi reale		Referințe
/		
Act Administrativ nr. 3902, din 01/11/2024 emis de PRIMARIA COMUNEI CARASOVA;		
B1	Inscrierea posesiei, drept de PROPRIETATE, dobandit prin Lege, cota actuala 1/1 1) NEIDENTIFICAT NEIDENTIFICAT	A1
Act Normativ nr. 7, din 13/03/1996 emis de PARLAMENTUL ROMANIEI;		
B2	Se noteaza mentiunea de proprietar neidentificat	A1

**C. Partea III. SARCINI .**

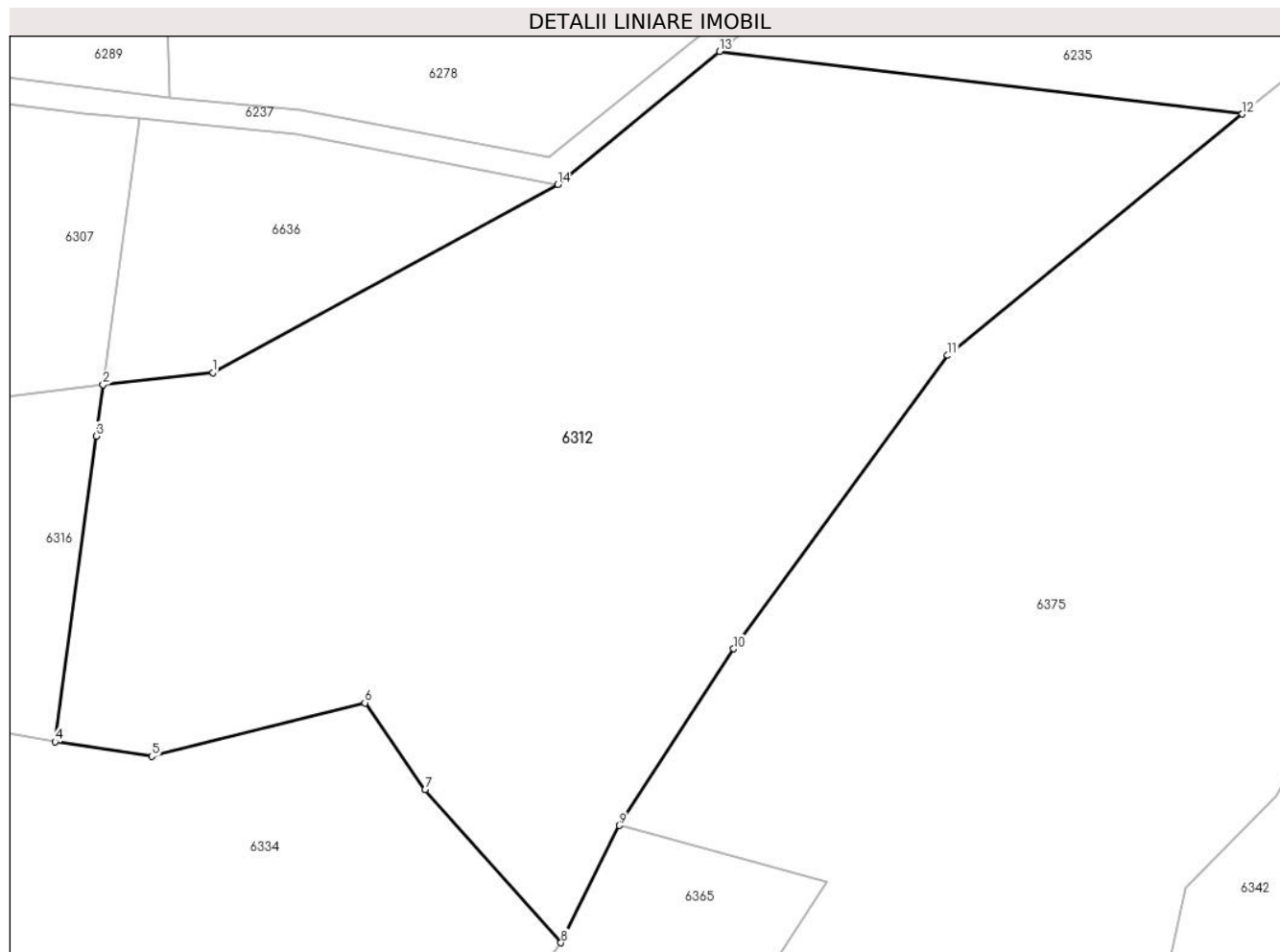
Inscrieri privind dezmembramintele dreptului de proprietate, drepturi reale de garanție și sarcini	Referințe
NU SUNT	

## Anexa Nr. 1 La Partea I

## Teren

Nr cadastral	Suprafața (mp)*	Observații / Referințe
	12.291	

\* Suprafața este determinată în planul de proiecție Stereo 70.



## Date referitoare la teren

Crt	Categorie folosință	Intravilan	Suprafața (mp)	Tarla	Parcelă	Nr. topo	Observații / Referințe
1	padure	NU	12.291	-	295	-	

## Lungime Segmente

1) Valorile lungimilor segmentelor sunt obținute din proiecție în plan.

Punct început	X / Y	Punct sfârșit	X / Y	Lungime segment (** (m)
1	253.316,398 418.311,264	2	253.298,747 418.309,274	17.763
2	253.298,747 418.309,274	3	253.297,639 418.301,051	8.297
3	253.297,639 418.301,051	4	253.291,019 418.251,96	49.536
4	253.291,019 418.251,96	5	253.306,6 418.249,62	15.756
5	253.306,6 418.249,62	6	253.340,841 418.258,21	35.302

Punct început	X / Y	Punct sfârșit	X / Y	Lungime segment (** (m)
6	253.340,841 418.258,21	7	253.350,529 418.244,256	16.987
7	253.350,529 418.244,256	8	253.372,373 418.219,694	32.87
8	253.372,373 418.219,694	9	253.381,738 418.238,535	21.04
9	253.381,738 418.238,535	10	253.400,133 418.266,887	33.796
10	253.400,133 418.266,887	11	253.434,53 418.313,991	58.326
11	253.434,53 418.313,991	12	253.481,916 418.352,75	61.218
12	253.481,916 418.352,75	13	253.397,859 418.362,816	84.658
13	253.397,859 418.362,816	14	253.371,837 418.341,445	33.673
14	253.371,837 418.341,445	1	253.316,398 418.311,264	63.121

\*\* Lungimile segmentelor sunt determinate în planul de proiecție Stereo 70 și sunt rotunjite la 1 milimetru.

\*\*\* Distanța dintre puncte este formată din segmente cumulate ce sunt mai mici decât valoarea 1 milimetru.



**DATE DESPRE IMOBILUL NR. 6316**

Oficiul de Cadastru și Publicitate Imobiliară CARAS-SEVERIN  
Biroul de Cadastru și Publicitate Imobiliară Resita

**A. Partea I. Descrierea imobilului**

TEREN Extravilan

Nr. CF vechi:2144 Carasova

Nr. topografic:2603/b

Adresa: Jud. Caraş-Severin

Nr. Crt	Nr cadastral Nr. topografic	Suprafața* (mp)	Observații / Referințe
A1	32709	2.241	Sector cadastral:20 Teren neimprejmuit;

**B. Partea II. Proprietari și acte**

Inscrieri privitoare la dreptul de proprietate și alte drepturi reale		Referințe
<b>18848 / 24/06/2008</b>		
Act Notarial nr. 216/2008, din 01/01/2008 emis de -;		
B1	Intabulare, drept de PROPRIETATE, mostenire, dobandit prin Succesiune, cota actuala 3/8 1) BIBEANU IOAN	A1
<b>18850 / 24/06/2008</b>		
Act Notarial nr. 2168, din 17/06/2008 emis de -;		
B2	Intabulare, drept de PROPRIETATE, donatie, dobandit prin Conventie, cota actuala 2/8 1) BIBEANU IOAN	A1
<b>18853 / 24/06/2008</b>		
Act Notarial nr. 2169/2008, din 01/01/2008 emis de BNP Dobre Florica;		
B3	Intabulare, drept de PROPRIETATE, donatie, dobandit prin Conventie, cota actuala 3/8 1) BIBEANU IOAN	A1

**C. Partea III. SARCINI .**

Inscrieri privind dezmembramintele dreptului de proprietate, drepturi reale de garanție și sarcini	Referințe
NU SUNT	

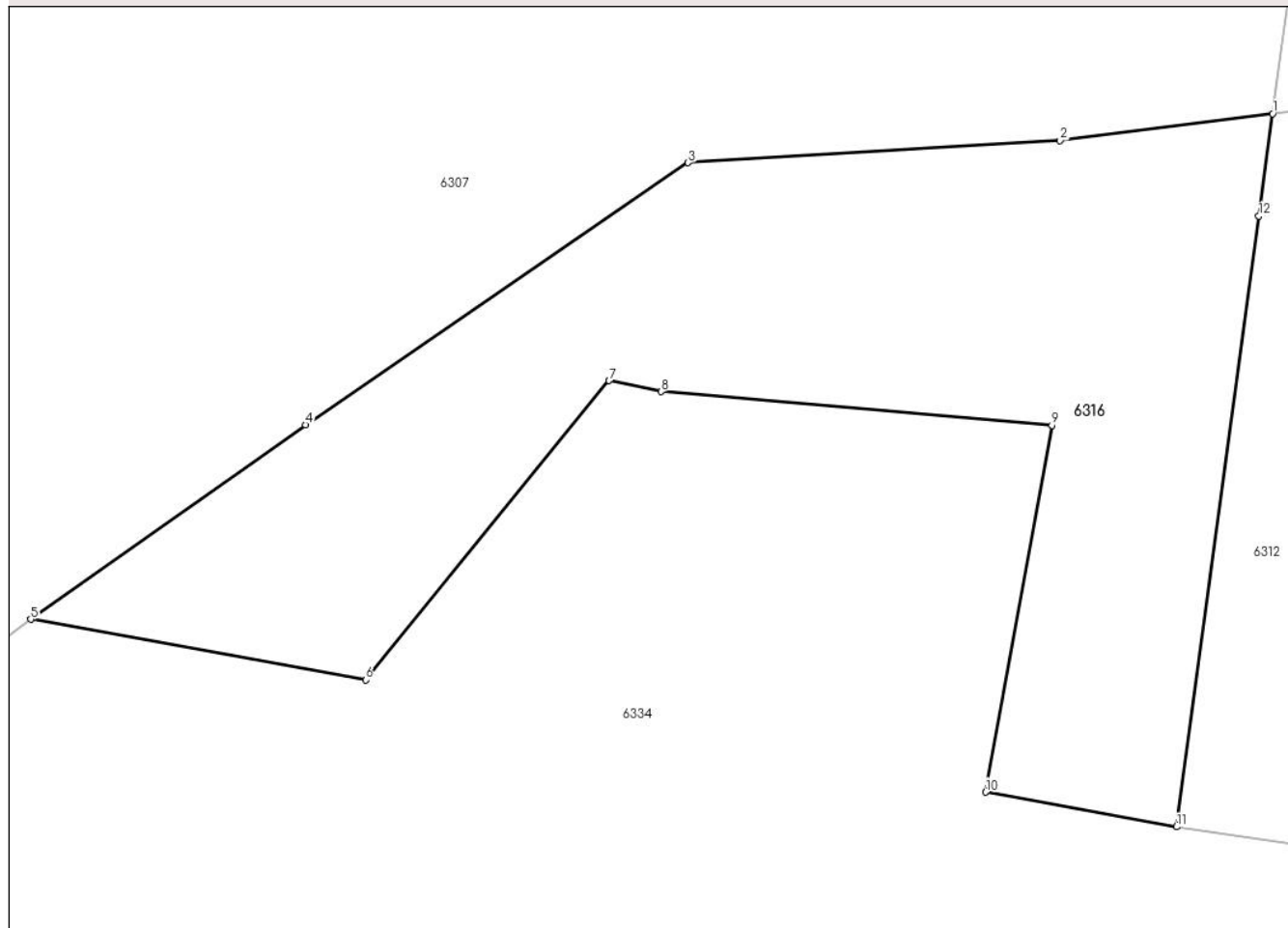
## Anexa Nr. 1 La Partea I

## Teren

Nr cadastral	Suprafața (mp)*	Observații / Referințe
32709	2.241	

\* Suprafața este determinată în planul de proiecție Stereo 70.

## DETALII LINIARE IMOBIL



## Date referitoare la teren

Crt	Categorie folosință	Intravilan	Suprafața (mp)	Tarla	Parcelă	Nr. topo	Observații / Referințe
1	faneata	NU	2.241	-	-	2603/b	Faneata împadurita. Den. de loc : Malul Breg, se identifica total cu nr. top 2603/b din CF 32709 (CF vechi 2144 Carasova)

## Lungime Segmente

1) Valorile lungimilor segmentelor sunt obținute din proiecție în plan.

Punct început	X / Y	Punct sfârșit	X / Y	Lungime segment (** (m)
1	253.298,747 418.309,274	2	253.281,648 418.307,12	17.235
2	253.281,648 418.307,12	3	253.251,71 418.305,333	29.991
3	253.251,71 418.305,333	4	253.220,926 418.284,272	37.299
4	253.220,926 418.284,272	5	253.198,819 418.268,63	27.081



Punct început	X / Y	Punct sfârșit	X / Y	Lungime segment (** (m)
5	253.198,819 418.268,63	6	253.225,779 418.263,756	27.397
6	253.225,779 418.263,756	7	253.245,355 418.287,816	31.019
7	253.245,355 418.287,816	8	253.249,547 418.286,942	4.282
8	253.249,547 418.286,942	9	253.280,986 418.284,232	31.555
9	253.280,986 418.284,232	10	253.275,653 418.254,738	29.972
10	253.275,653 418.254,738	11	253.291,019 418.251,96	15.615
11	253.291,019 418.251,96	12	253.297,639 418.301,051	49.536
12	253.297,639 418.301,051	1	253.298,747 418.309,274	8.297

\*\* Lungimile segmentelor sunt determinate în planul de proiecție Stereo 70 și sunt rotunjite la 1 milimetru.

\*\*\* Distanța dintre puncte este formată din segmente cumulate ce sunt mai mici decât valoarea 1 milimetru.



**DATE DESPRE IMOBILUL NR. 6317**

Oficiul de Cadastru și Publicitate Imobiliară CARAS-SEVERIN  
Biroul de Cadastru și Publicitate Imobiliară Resita

**A. Partea I. Descrierea imobilului**

TEREN Extravilan

Nr. CF vechi:1538-CARASOVA  
Nr. topografic:2705

Adresa: Jud. Caraş-Severin

Nr. Crt	Nr cadastral Nr. topografic	Suprafaţa* (mp)	Observații / Referințe
A1	30606	12.537	Sector cadastral:20 Teren neimprejmuit;

**B. Partea II. Proprietari și acte**

Inscrieri privitoare la dreptul de proprietate și alte drepturi reale		Referințe
<b>27334 / 01/11/2010</b>		
Act Notarial nr. 223, din 29/10/2010 emis de BNP DOBRE FLORICA;		
B1	Intabulare, drept de PROPRIETATE, asupra 11510 mp, dobandit prin Succesiune, cota actuala 1/2 1) <b>FILCA LUCA - MIHAI</b> , ,legatar universal	A1
<b>30000 / 29/11/2010</b>		
Act Notarial nr. 3562, din 26/11/2010 emis de BNP DOBRE FLORICA;		
B2	Intabulare, drept de PROPRIETATE, cumparare, asupra 11510 mp, dobandit prin Conventie, cota actuala 1/2 1) <b>FILCA MIHAI</b> , si sotia 2) <b>FILCA MARIA</b> , n. Miloia, bun comun	A1
/		
Act Normativ nr. L7, din 13/03/1996 emis de PARLAMENTUL ROMANIEI;		
B3	Intabulare, drept de PROPRIETATE, asupra 1027 mp, dobandit prin Lege, cota actuala 1/1 1) <b>NEIDENTIFICAT NEIDENTIFICAT</b>	A1
Act Normativ nr. L7, din 13/03/1996 emis de PARLAMENTUL ROMANIEI (Adeverinta nr. 2409/07.08.2024, emisa de Primaria Comunei Carasova.);		
B4	Se noteaza posesia factica asupra 1027/12537 mp mp in favoarea lui: 1) <b>FILCA MIHAI</b>	A1

**C. Partea III. SARCINI .**

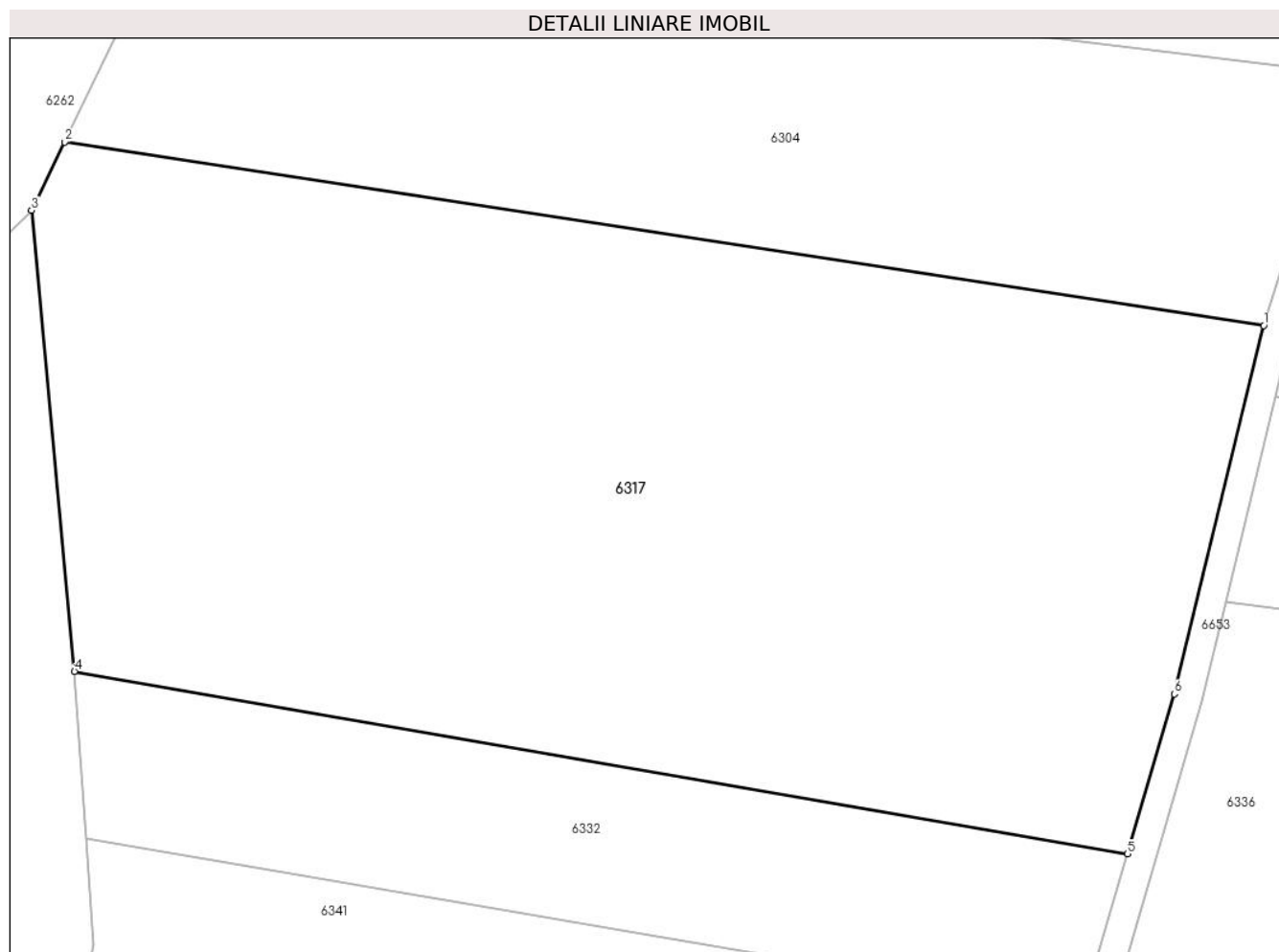
Inscrieri privind dezmembramintele dreptului de proprietate, drepturi reale de garanție și sarcini	Referințe
NU SUNT	

## Anexa Nr. 1 La Partea I

## Teren

Nr cadastral	Suprafaţa (mp)*	Observaţii / Referinţe
30606	12.537	

\* Suprafaţa este determinată în planul de proiecţie Stereo 70.



## Date referitoare la teren

Crt	Categorie folosință	Intravilan	Suprafața (mp)	Tarla	Parcelă	Nr. topo	Observații / Referințe
1	faneata	NU	2.626	-	-	2705	Faneata împadurita. Den. de loc : Malul Breg, se identifica total cu nr. top 2705 din CF 30606 (CF vechi 1538 Carasova)
2	arabil	NU	9.911	-	-	2705	Den. de loc : Malul Breg, se identifica total cu nr. top 2705 din CF 30606 (CF vechi 1538 Carasova)

## Lungime Segmente

1) Valorile lungimilor segmentelor sunt obținute din proiecție în plan.

Punct început	X / Y	Punct sfârșit	X / Y	Lungime segment (** (m)
1	254.442,923 418.299,97	2	254.272,003 418.326,11	172.907
2	254.272,003 418.326,11	3	254.267,308 418.316,387	10.798
3	254.267,308 418.316,387	4	254.273,42 418.250,73	65.94

Punct început	X / Y	Punct sfârșit	X / Y	Lungime segment (** (m)
4	254.273,42 418.250,73	5	254.423,512 418.224,709	152.331
5	254.423,512 418.224,709	6	254.430,169 418.247,496	23.739
6	254.430,169 418.247,496	1	254.442,923 418.299,97	54.002

\*\* Lungimile segmentelor sunt determinate în planul de proiecție Stereo 70 și sunt rotunjite la 1 milimetru.

\*\*\* Distanța dintre puncte este formată din segmente cumulate ce sunt mai mici decât valoarea 1 milimetru.





## DATE DESPRE IMOBILUL NR. 6323

Oficiul de Cadastru și Publicitate Imobiliară CARAS-SEVERIN  
Biroul de Cadastru și Publicitate Imobiliară Resita

## A. Partea I. Descrierea imobilului

TEREN Extravilan

Nr. CF vechi:4468, 4465  
Nr. topografic:2614/1, 2614/2

Adresa: Jud. Caraș-Severin

Nr. Crt	Nr cadastral Nr. topografic	Suprafața* (mp)	Observații / Referințe
A1		6.796	Sector cadastral:20 Teren neimprejmuit;

## B. Partea II. Proprietari și acte

Inscrieri privitoare la dreptul de proprietate și alte drepturi reale		Referințe
<b>696 / 15/06/1990</b>		
Hotarare Judecatoreasca nr. SC nr. 430/1990, din 01/01/1990 emis de Judecatoria Resita;		
B1	Intabulare, drept de PROPRIETATE, cu titlu de iesire din indiviziune recte succesiune, asupra 3398 mp, dobandit prin Hotarare Judecatoreasca, cota actuala 1/4 1) <b>GIURCHITA GHEORGHE</b> <i>OBSERVATII: Provine din CF 4468 Carasova</i>	A1
B2	Intabulare, drept de PROPRIETATE, cu titlu de iesire din indiviziune recte succesiune, asupra 3398 mp, dobandit prin Hotarare Judecatoreasca, cota actuala 1/4 1) <b>PAUTA MAGDALENA</b> <i>OBSERVATII: Provine din CF 4468 Carasova.</i>	A1
B3	Intabulare, drept de PROPRIETATE, cu titlu de iesire din indiviziune recte succesiune, asupra 3398 mp, dobandit prin Hotarare Judecatoreasca, cota actuala 1/4 1) <b>BACIUNA MARIA</b> <i>OBSERVATII: Provine din CF 4468 Carasova</i>	A1
B4	Intabulare, drept de PROPRIETATE, cu titlu de iesire din indiviziune recte succesiune, asupra 3398 mp, dobandit prin Hotarare Judecatoreasca, cota actuala 1/4 1) <b>GIURCHITA MARTA</b>	A1
<b>1047 / 24/02/1997</b>		
Act Notarial nr. CI nr. 386/1997, din 01/01/1997 emis de NP E. POENARU;		
B5	Intabulare, drept de PROPRIETATE, intretinere, asupra 3398 mp, dobandit prin Conventie, cota actuala 1/1 1) <b>DOMANEANT MARIA</b> , , casatorita cu 2) <b>DOMANEANT GHEORGHE</b> <i>OBSERVATII: Provine din CF 4465 Carasova.</i>	A1

## C. Partea III. SARCINI .

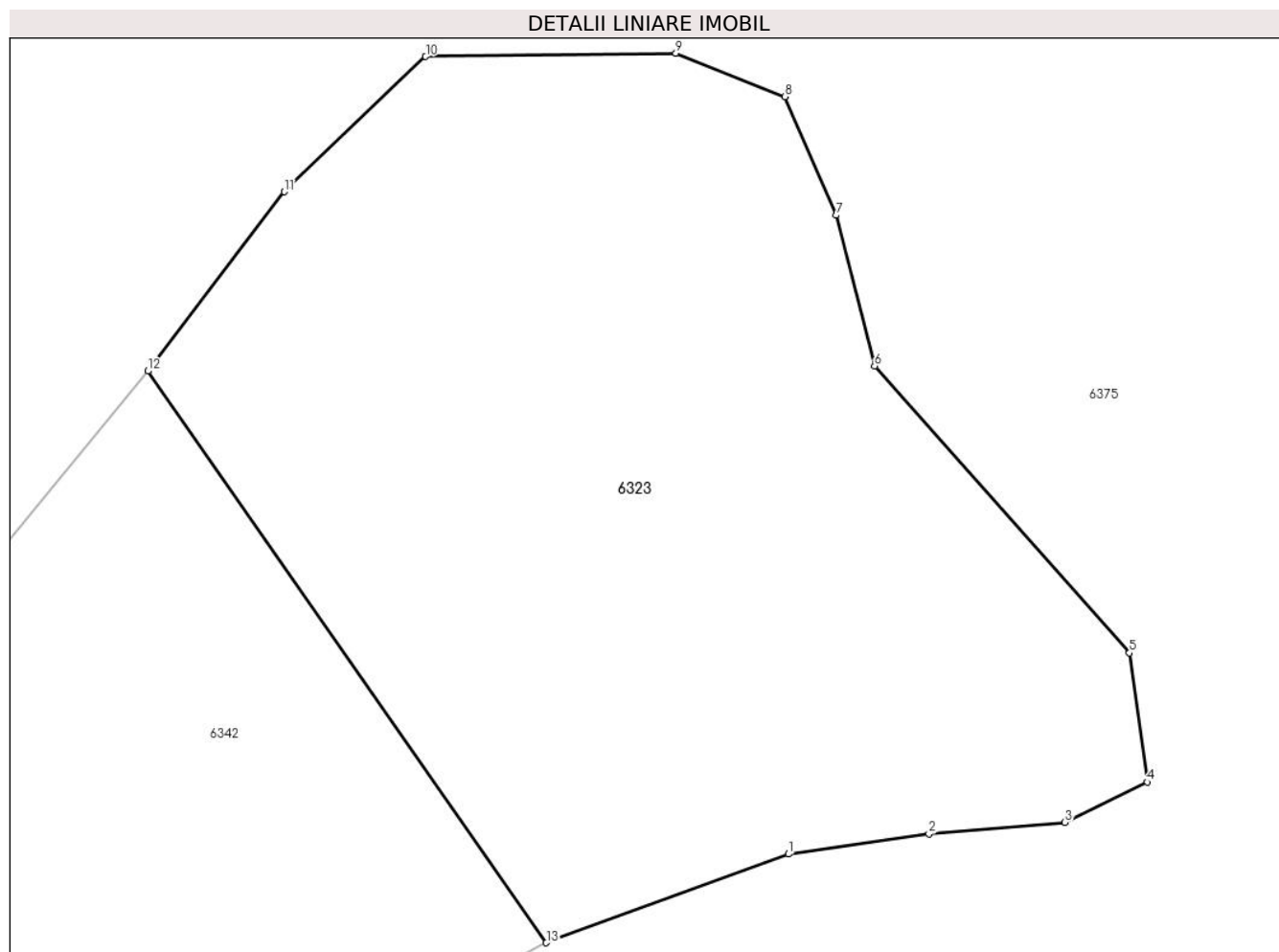
Inscrieri privind dezmembramintele dreptului de proprietate, drepturi reale de garanție și sarcini	Referințe
NU SUNT	

## Anexa Nr. 1 La Partea I

## Teren

Nr cadastral	Suprafața (mp)*	Observații / Referințe
	6.796	

\* Suprafața este determinată în planul de proiecție Stereo 70.



## Date referitoare la teren

Crt	Categorie folosință	Intravilan	Suprafața (mp)	Tarla	Parcelă	Nr. topo	Observații / Referințe
1	faneata	NU	6.796	-	-	2614/1, 2614/2	Faneata împadurita. Den. de loc : Malul Breg, partial cu nr. top 2614/1 din CF vechi 4468 Carasova, si partial cu nr. top 2614/2 din CF vechi 4465 Carasova.

## Lungime Segmente

1) Valorile lungimilor segmentelor sunt obținute din proiecție în plan.

Punct început	X / Y	Punct sfârșit	X / Y	Lungime segment (** (m)
1	253.594,031 418.239,516	2	253.609,852 418.241,775	15.982
2	253.609,852 418.241,775	3	253.625,141 418.243,104	15.347
3	253.625,141 418.243,104	4	253.634,442 418.247,624	10.341
4	253.634,442 418.247,624	5	253.632,409 418.262,148	14.666



Punct început	X / Y	Punct sfârșit	X / Y	Lungime segment (** (m)
5	253.632,409 418.262,148	6	253.603,721 418.294,42	43.18
6	253.603,721 418.294,42	7	253.599,42 418.311,345	17.463
7	253.599,42 418.311,345	8	253.593,634 418.324,715	14.568
8	253.593,634 418.324,715	9	253.581,356 418.329,585	13.209
9	253.581,356 418.329,585	10	253.553,197 418.329,216	28.162
10	253.553,197 418.329,216	11	253.537,29 418.314,001	22.012
11	253.537,29 418.314,001	12	253.521,936 418.293,842	25.34
12	253.521,936 418.293,842	13	253.566,776 418.229,55	78.384
13	253.566,776 418.229,55	1	253.594,031 418.239,516	29.02

\*\* Lungimile segmentelor sunt determinate în planul de proiecție Stereo 70 și sunt rotunjite la 1 milimetru.

\*\*\* Distanța dintre puncte este formată din segmente cumulate ce sunt mai mici decât valoarea 1 milimetru.



**DATE DESPRE IMOBILUL NR. 6325**

Oficiul de Cadastru și Publicitate Imobiliară CARAS-SEVERIN  
Biroul de Cadastru și Publicitate Imobiliară Resita

**A. Partea I. Descrierea imobilului**

Nr. CF vechi:124, 3369, 3528, 3508

Carasova

Nr. topografic:2596, 2597, 2598/a, 2598/b

TEREN Extravilan

Adresa: Jud. Caraș-Severin

Nr. Crt	Nr cadastral Nr. topografic	Suprafața* (mp)	Observații / Referințe
A1		21.841	Sector cadastral:20 Teren neimprejmuit;

**Construcții**

Crt	Nr cadastral Nr. topografic	Adresa	Observații / Referințe
A1.1		Jud. Caraș-Severin	Nr. niveluri:1; S. construita la sol:149 mp; Anexa

**B. Partea II. Proprietari și acte**

Inscrieri privitoare la dreptul de proprietate și alte drepturi reale		Referințe
<b>24489 / 21/09/2007</b>		
Act Notarial nr. CVC nr. 3022/2007, din 01/01/2007 emis de -;		
B1	Intabulare, drept de PROPRIETATE, cumparare, asupra 5460 mp, dobandit prin Conventie, cota actuala 1/1 1) VACA MIHAI, , si sotia 2) VACA MARTA <i>OBSERVATII: Provine din CF vechi 124 Carasova</i>	A1
<b>24482 / 21/09/2007</b>		
Act Notarial nr. CVC nr. 3022, din 28/08/2007 emis de -;		
B2	Intabulare, drept de PROPRIETATE, cumparare, asupra 5640 mp, dobandit prin Conventie, cota actuala 1/1 1) VACA MIHAI, , si sotia 2) VACA MARTA, , n. Tincul, bun comun <i>OBSERVATII: Provine din CF vechi 3369 Carasova</i>	A1
<b>24481 / 21/09/2007</b>		
Act Notarial nr. CVC nr. 3022, din 28/08/2007 emis de -;		
B3	Intabulare, drept de PROPRIETATEcumparare, asupra 5640 mp, dobandit prin Conventie, cota actuala 1/1 1) VACA MIHAI, , si sotia 2) VACA MARTA, , n. Tincul, bun comun <i>OBSERVATII: Provine din CF vechi 3528 Carasova</i>	A1
<b>22386 / 31/08/2007</b>		
Act Notarial nr. CVC nr. 3021/2007, din 01/01/2007 emis de -;		
B4	Intabulare, drept de PROPRIETATE, cumparare, asupra 5641 mp, dobandit prin Conventie, cota actuala 1/1 1) VACA MIHAI, , si sotia 2) VACA MARTA, , n. Tincul, bun comun <i>OBSERVATII: Provine din CF vechi 3505 Carasova</i>	A1
/		
Act Normativ nr. L7, din 13/03/1996 emis de PARLAMENTUL ROMANIEI (Adeverinta nr. 3902/01.11.2024, emisa de Primaria Comunei Carasova.);		
B5	Intabulare, drept de PROPRIETATE, dobandit prin Construire, cota actuala 1/1 1) VACA MIHAI 2) VACA MARTA	A1.1

**C. Partea III. SARCINI .**

Inscrieri privind dezmembramintele dreptului de proprietate, drepturi reale de garanție și sarcini	Referințe
NU SUNT	

## Anexa Nr. 1 La Partea I

## Teren

Nr cadastral	Suprafața (mp)*	Observații / Referințe
	21.841	

\* Suprafața este determinată în planul de proiecție Stereo 70.



## Date referitoare la teren

Crt	Categorie folosință	Intravilan	Suprafața (mp)	Tarla	Parcelă	Nr. topo	Observații / Referințe
1	faneata	NU	9.327	-	-	2596, 2597, 2598/a, 2598/b	Den. de loc : Malul Breg, se identifica total cu nr. top 2596 din CF vechi 124 Carasova, total cu nr. top 2597 din CF vechi 3369 Carasova, total cu nr. top 2598/a din CF vechi 3528 Carasova, total cu nr. top 2598/b din CF vechi 3508 Carasova
2	arabil	NU	12.364	-	-	2596, 2597, 2598/a, 2598/b	Den. de loc : Malul Breg, se identifica total cu nr. top 2596 din CF vechi 124 Carasova, total cu nr. top 2597 din CF vechi 3369 Carasova, total cu nr. top 2598/a din CF vechi 3528 Carasova, total cu nr. top 2598/b din CF vechi 3508 Carasova
3	curti constructii	NU	150	-	-	2596, 2597, 2598/a, 2598/b	Den. de loc : Malul Breg, se identifica total cu nr. top 2596 din CF vechi 124 Carasova, total cu nr. top 2597 din CF vechi 3369 Carasova, total cu nr. top 2598/a din CF vechi 3528 Carasova, total cu nr. top 2598/b din CF vechi 3508 Carasova

## Date referitoare la construcții

Crt	Număr	Destinație construcție	Supraf. (mp)	Situație juridică	Observații / Referințe
A1.1		construcții anexa	149	Cu acte	Nr. niveluri:1; S. construita la sol:149 mp; Anexa

## Lungime Segmente

1) Valorile lungimilor segmentelor sunt obținute din proiecție în plan.

Punct început	X / Y	Punct sfârșit	X / Y	Lungime segment (** (m))
1	253.138,639 418.312,927	2	253.128,982 418.316,31	10.233
3	253.131,649 418.341,812	4	253.116,508 418.373,217	34.864
5	253.107,436 418.373,803	6	253.058,524 418.379,468	49.239
7	253.059,176 418.242,895	8	253.019,264 418.245,578	40.002
9	253.018,296 418.232,055	10	253.011,969 418.199,707	32.961
11	253.004,181 418.175,122	12	252.999,193 418.143,368	32.144
13	252.997,172 418.128,125	14	253.035,505 418.130,977	38.439
15	253.049,217 418.133,078	16	253.059,529 418.134,272	10.381
17	253.068,58 418.136,293	18	253.072,185 418.140,59	5.608
19	253.079,309 418.163,345	20	253.087,159 418.182,338	20.551
21	253.094,574 418.186,121	22	253.110,182 418.185,078	15.642
23	253.127,39 418.181,156	24	253.139,17 418.177,338	12.383
25	253.144,763 418.172,652	26	253.142,903 418.242,813	70.186
27	253.142,073 418.274,139	1	253.138,639 418.312,927	38.94

Punct început	X / Y	Punct sfârșit	X / Y	Lungime segment (** (m))
2	253.128,982 418.316,31	3	253.131,649 418.341,812	25.641
4	253.116,508 418.373,217	5	253.107,436 418.373,803	9.091
6	253.058,524 418.379,468	7	253.059,176 418.242,895	136.574
8	253.019,264 418.245,578	9	253.018,296 418.232,055	13.557
10	253.011,969 418.199,707	11	253.004,181 418.175,122	25.788
12	252.999,193 418.143,368	13	252.997,172 418.128,125	15.376
14	253.035,505 418.130,977	15	253.049,217 418.133,078	13.872
16	253.059,529 418.134,272	17	253.068,58 418.136,293	9.274
18	253.072,185 418.140,59	19	253.079,309 418.163,345	23.845
20	253.087,159 418.182,338	21	253.094,574 418.186,121	8.325
22	253.110,182 418.185,078	23	253.127,39 418.181,156	17.649
24	253.139,17 418.177,338	25	253.144,763 418.172,652	7.297
26	253.142,903 418.242,813	27	253.142,073 418.274,139	31.337

\*\* Lungimile segmentelor sunt determinate în planul de proiecție Stereo 70 și sunt rotunjite la 1 milimetru.

\*\*\* Distanța dintre puncte este formată din segmente cumulate ce sunt mai mici decât valoarea 1 milimetru.



**DATE DESPRE IMOBILUL NR. 6326**

Oficiul de Cadastru și Publicitate Imobiliară CARAS-SEVERIN  
Biroul de Cadastru și Publicitate Imobiliară Resita

**A. Partea I. Descrierea imobilului**

Nr. CF vechi:861, 2918 Carasova  
Nr. topografic:2616, 2617/b

TEREN Extravilan

Adresa: Jud. Caraș-Severin

Nr. Crt	Nr cadastral Nr. topografic	Suprafața* (mp)	Observații / Referințe
A1	32397	6.096	Sector cadastral:20 Teren neimprejmuit;

**B. Partea II. Proprietari și acte**

Inscrieri privitoare la dreptul de proprietate și alte drepturi reale		Referințe
<b>5003 / 16/10/1997</b>		
Act Notarial nr. CM nr. 3, din 01/01/1973 emis de -;		
B1	Intabulare, drept de PROPRIETATE-mostenire, asupra 1439 mp, dobandit prin Succesiune, cota actuala 1/2 1) <b>ZRNCA STANA</b> <i>OBSERVATII: Provine din CF 32397</i>	A1
B2	Intabulare, drept de PROPRIETATE-mostenire, asupra 1439 mp, dobandit prin Succesiune, cota actuala 1/2 1) <b>VLASICI MARTA</b> <i>OBSERVATII: Provine din CF 32397</i>	A1
<b>3049 / 27/05/2004</b>		
Hotarare Judecatoreasca nr. FN, din 01/01/2004 emis de -;		
B3	-se noteaza plangere impotriva incheierii CF nr. 2392/2004 formulata de Vlasici Marta. <i>OBSERVATII: Provine din CF 32397</i>	A1
<b>5003 / 16/10/1997</b>		
Act Notarial nr. CM nr. 3, din 01/01/1973 emis de -;		
B4	Intabulare, drept de PROPRIETATE, succesiune legala, asupra 1245 mp, dobandit prin Succesiune, cota actuala 1/2 1) <b>VLASICI MARTA, , fiica</b> <i>OBSERVATII: Provine din CF 2918 Carasova</i>	A1
<b>16677 / 03/06/2008</b>		
Hotarare Judecatoreasca nr. SC 2598/2003, din 01/01/2008 emis de Judecatoria Resita;		
B5	Intabulare, drept de PROPRIETATE, cu titlu de iesire din indiviziune, asupra 1245 mp, dobandit prin Hotarare Judecatoreasca, cota actuala 1/2 1) <b>VLASICI MARTA</b> <i>OBSERVATII: Provine din CF 2918 Carasova</i>	A1
/		
Act Normativ nr. L7, din 13/03/1996 emis de PARLAMENTUL ROMANIEI;		
B6	Intabulare, drept de PROPRIETATE, asupra 3412 mp, dobandit prin Lege, cota actuala 1/1 1) <b>NEIDENTIFICAT NEIDENTIFICAT</b>	A1

**C. Partea III. SARCINI .**

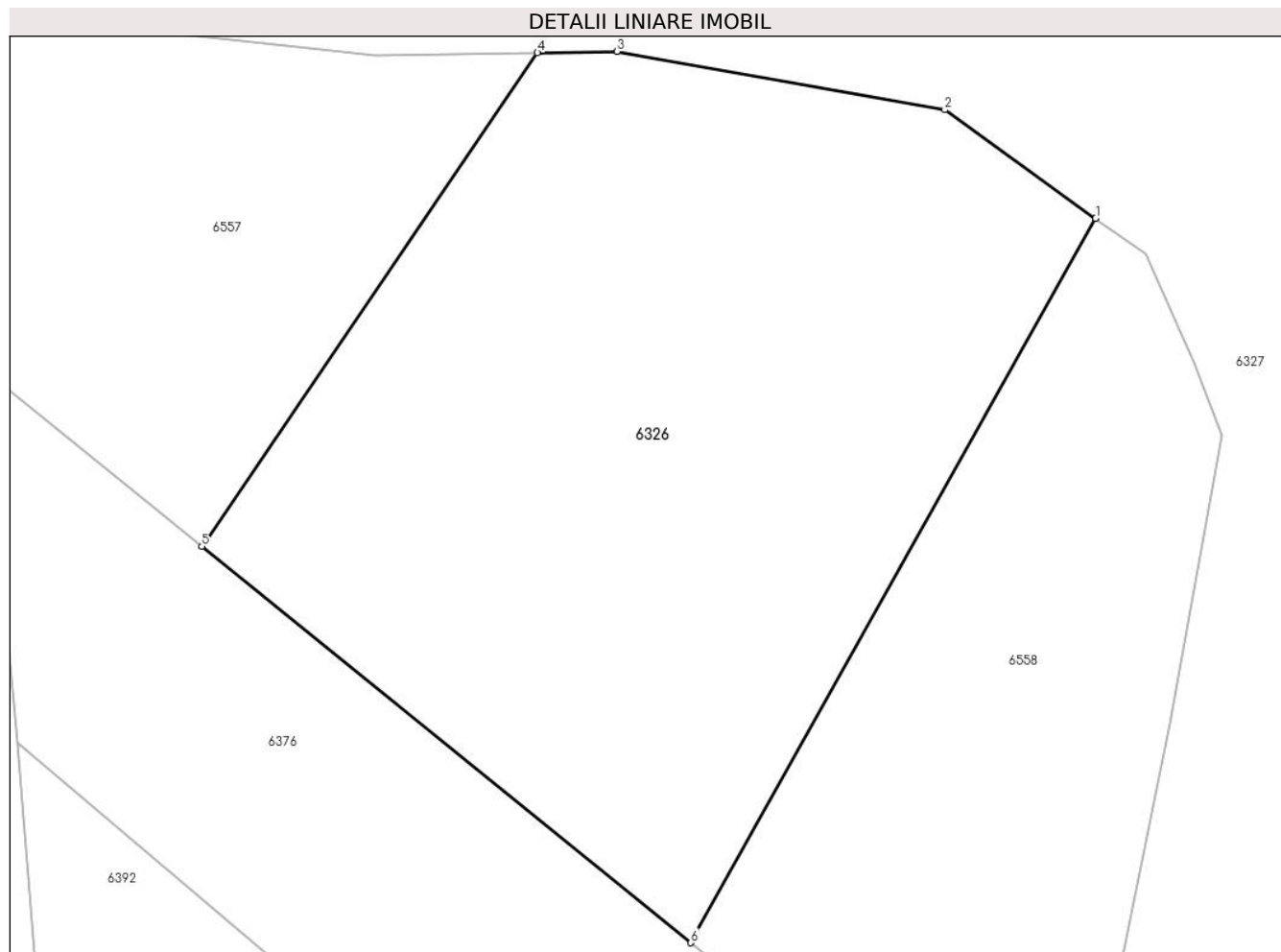
Inscrieri privind dezmembramintele dreptului de proprietate, drepturi reale de garanție și sarcini	Referințe
NU SUNT	

## Anexa Nr. 1 La Partea I

## Teren

Nr cadastral	Suprafața (mp)*	Observații / Referințe
32397	6.096	

\* Suprafața este determinată în planul de proiecție Stereo 70.



## Date referitoare la teren

Crt	Categorie folosință	Intravilan	Suprafața (mp)	Tarla	Parcelă	Nr. topo	Observații / Referințe
1	faneata	NU	2.177	-	-	2616, 2617/b	Faneata împadurita. Den. de loc : Malul Breg, se identifica total cu nr. top 2616 din CF 32397 (CF vechi 961 Carasova), si partial cu nr. top 2617/b din CF vechi 2918 Carasova
2	faneata	NU	3.919	-	-	2616, 2617/b	Den. de loc : Malul Breg, se identifica total cu nr. top 2616 din CF 32397 (CF vechi 961 Carasova), si partial cu nr. top 2617/b din CF vechi 2918 Carasova

## Lungime Segmente

1) Valorile lungimilor segmentelor sunt obținute din proiecție în plan.

Punct început	X / Y	Punct sfârșit	X / Y	Lungime segment (** (m)
1	253.907,341 418.177,144	2	253.889,635 418.189,856	21.796
2	253.889,635 418.189,856	3	253.851,171 418.196,695	39.067



Punct început	X / Y	Punct sfârșit	X / Y	Lungime segment (** (m)
3	253.851,171 418.196,695	4	253.841,843 418.196,543	9.329
4	253.841,843 418.196,543	5	253.802,455 418.138,684	69.994
5	253.802,455 418.138,684	6	253.859,859 418.092,233	73.844
6	253.859,859 418.092,233	1	253.907,341 418.177,144	97.285

\*\* Lungimile segmentelor sunt determinate în planul de proiecție Stereo 70 și sunt rotunjite la 1 milimetru.

\*\*\* Distanța dintre puncte este formată din segmente cumulate ce sunt mai mici decât valoarea 1 milimetru.



**DATE DESPRE IMOBILUL NR. 6327**

Oficiul de Cadastru și Publicitate Imobiliară CARAS-SEVERIN  
Biroul de Cadastru și Publicitate Imobiliară Resita

**A. Partea I. Descrierea imobilului**

TEREN Extravilan

Nr. CF vechi:3995 Carasova  
Nr. topografic:2618/1/b, 2618/1/c

Adresa: Jud. Caraş-Severin

Nr. Crt	Nr cadastral Nr. topografic	Suprafaţa* (mp)	Observații / Referințe
A1		74.814	Sector cadastral:20 Teren neimprejmit;

**B. Partea II. Proprietari și acte**

Inscrieri privitoare la dreptul de proprietate și alte drepturi reale		Referințe
<b>1441 / 31/07/1941</b>		
Hotarare Judecatoreasca nr. R.A. 11910, din 11/07/1941 emis de Judecatoria Mixta Resita;		
B1	Intabulare, drept de PROPRIETATE, asupra 7964 mp, dobandit prin Hotarare Judecatoreasca, cota actuala 1/1 1) <b>COMUNA CARASOVA, CIF:3227661</b>	A1
/		
Act Normativ nr. L.7, din 13/03/1996 emis de PARLAMENTUL ROMANIEI;		
B2	Intabulare, drept de PROPRIETATE, asupra 66850 mp, dobandit prin Lege, cota actuala 1/1 1) <b>NEIDENTIFICAT NEIDENTIFICAT</b>	A1

**C. Partea III. SARCINI .**

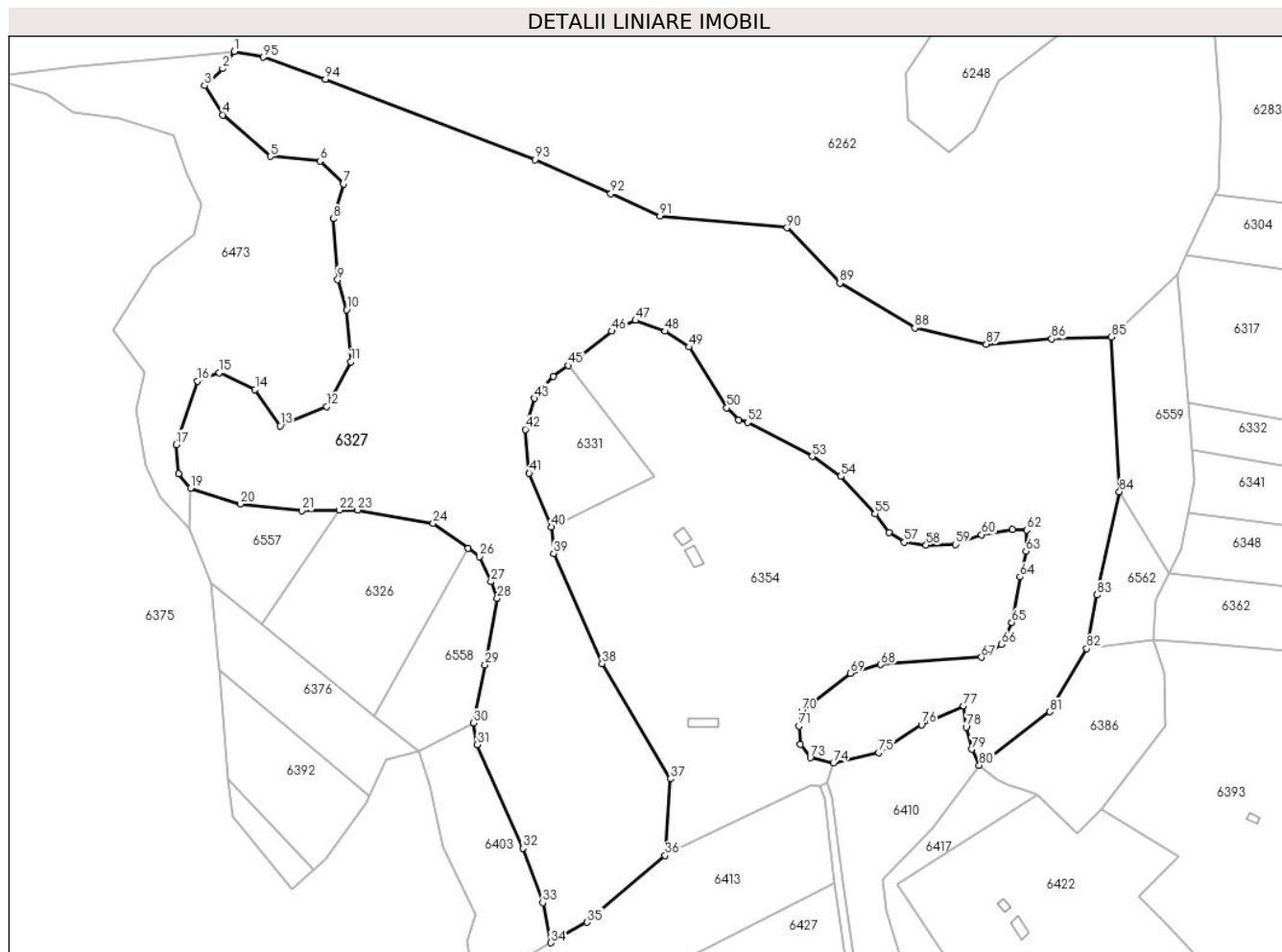
Inscrieri privind dezmembramintele dreptului de proprietate, drepturi reale de garanție și sarcini	Referințe
NU SUNT	

## Anexa Nr. 1 La Partea I

## Teren

Nr cadastral	Suprafața (mp)*	Observații / Referințe
	74.814	

\* Suprafața este determinată în planul de proiecție Stereo 70.



## Date referitoare la teren

Crt	Categorie folosință	Intravilan	Suprafața (mp)	Tarla	Parcelă	Nr. topo	Observații / Referințe
1	padure	NU	74.814	-	-	2618/1/b, 2618/1/c	Den. de loc : Malul Breg, se identifica partial cu nr. top 2618/1/b, 2618/1/c din CF vechi 3995 Carasova

## Lungime Segmente

1) Valorile lungimilor segmentelor sunt obținute din proiecție în plan.

Punct început	X / Y	Punct sfârșit	X / Y	Lungime segment	Punct început	X / Y	Punct sfârșit	X / Y	Lungime segment	Punct început	X / Y	Punct sfârșit	X / Y	Lungime segment
1	253.788,561 418.429,234	2	253.782,677 418.420,515	10.519	2	253.782,677 418.420,515	3	253.773,496 418.411,915	12.58	3	253.773,496 418.411,915	4	253.782,9 418.397,085	17.56
4	253.782,9 418.397,085	5	253.807,074 418.376,004	32.075	5	253.807,074 418.376,004	6	253.832,007 418.373,599	25.049	6	253.832,007 418.373,599	7	253.843,957 418.362,066	16.608
7	253.843,957 418.362,066	8	253.838,934 418.344,388	18.378	8	253.838,934 418.344,388	9	253.841,1 418.313,378	31.086	9	253.841,1 418.313,378	10	253.845,629 418.298,262	15.78
10	253.845,629 418.298,262	11	253.847,783 418.271,692	26.657	11	253.847,783 418.271,692	12	253.835,576 418.249,09	25.688	12	253.835,576 418.249,09	13	253.811,839 418.239,347	25.658
13	253.811,839 418.239,347	14	253.799,14 418.257,745	22.355	14	253.799,14 418.257,745	15	253.780,897 418.266,22	20.115	15	253.780,897 418.266,22	16	253.769,748 418.261,997	11.922

Punct început	X / Y	Punct sfârșit	X / Y	Lungime segment	Punct început	X / Y	Punct sfârșit	X / Y	Lungime segment	Punct început	X / Y	Punct sfârșit	X / Y	Lungime segment
16	253.769,748 418.261,997	17	253.758,976 418.229,826	33.927	17	253.758,976 418.229,826	18	253.760,282 418.214,98	14.903	18	253.760,282 418.214,98	19	253.766,366 418.207,733	9.462
19	253.766,366 418.207,733	20	253.791,546 418.199,615	26.456	20	253.791,546 418.199,615	21	253.822,846 418.196,233	31.482	21	253.822,846 418.196,233	22	253.841,843 418.196,543	19.0
22	253.841,843 418.196,543	23	253.851,171 418.196,695	9.329	23	253.851,171 418.196,695	24	253.889,635 418.189,856	39.067	24	253.889,635 418.189,856	25	253.907,341 418.177,144	21.796
25	253.907,341 418.177,144	26	253.913,169 418.172,96	7.175	26	253.913,169 418.172,96	27	253.918,939 418.160,226	13.98	27	253.918,939 418.160,226	28	253.922,118 418.151,723	9.078
28	253.922,118 418.151,723	29	253.916,039 418.117,995	34.271	29	253.916,039 418.117,995	30	253.910,092 418.088,525	30.064	30	253.910,092 418.088,525	31	253.912,052 418.077,566	11.132
31	253.912,052 418.077,566	32	253.935,278 418.025,017	57.454	32	253.935,278 418.025,017	33	253.945,238 417.997,436	29.324	33	253.945,238 417.997,436	34	253.949,354 417.977,077	20.771
34	253.949,354 417.977,077	35	253.967,844 417.987,463	21.207	35	253.967,844 417.987,463	36	254.007,422 418.021,414	52.145	36	254.007,422 418.021,414	37	254.010,135 418.060,208	38.888
37	254.010,135 418.060,208	38	253.975,304 418.118,671	68.052	38	253.975,304 418.118,671	39	253.950,9 418.174,607	61.028	39	253.950,9 418.174,607	40	253.949,668 418.188,062	13.511
40	253.949,668 418.188,062	41	253.938,354 418.215,258	29.455	41	253.938,354 418.215,258	42	253.936,321 418.237,476	22.312	42	253.936,321 418.237,476	43	253.941,13 418.253,275	16.514
43	253.941,13 418.253,275	44	253.950,522 418.264,475	14.617	44	253.950,522 418.264,475	45	253.958,229 418.269,86	9.402	45	253.958,229 418.269,86	46	253.980,264 418.287,299	28.101
46	253.980,264 418.287,299	47	253.992,353 418.292,779	13.273	47	253.992,353 418.292,779	48	254.007,362 418.287,248	15.996	48	254.007,362 418.287,248	49	254.019,533 418.279,263	14.556
49	254.019,533 418.279,263	50	254.038,738 418.248,458	36.301	50	254.038,738 418.248,458	51	254.044,646 418.242,211	8.598	51	254.044,646 418.242,211	52	254.049,213 418.241,083	4.705
52	254.049,213 418.241,083	53	254.082,062 418.223,797	37.119	53	254.082,062 418.223,797	54	254.096,665 418.213,604	17.809	54	254.096,665 418.213,604	55	254.114,043 418.194,662	25.706
55	254.114,043 418.194,662	56	254.121,024 418.185,295	11.682	56	254.121,024 418.185,295	57	254.128,922 418.180,336	9.326	57	254.128,922 418.180,336	58	254.139,944 418.178,775	11.131
58	254.139,944 418.178,775	59	254.154,731 418.179,142	14.792	59	254.154,731 418.179,142	60	254.168,049 418.184,101	14.211	60	254.168,049 418.184,101	61	254.183,772 418.186,762	15.947
61	254.183,772 418.186,762	62	254.191,04 418.186,416	7.276	62	254.191,04 418.186,416	63	254.190,694 418.175,804	10.617	63	254.190,694 418.175,804	64	254.187,579 418.162,655	13.513
64	254.187,579 418.162,655	65	254.183,455 418.139,495	23.524	65	254.183,455 418.139,495	66	254.178,283 418.128,425	12.218	66	254.178,283 418.128,425	67	254.168,046 418.121,89	12.146
67	254.168,046 418.121,89	68	254.116,919 418.118,222	51.258	68	254.116,919 418.118,222	69	254.101,45 418.113,704	16.115	69	254.101,45 418.113,704	70	254.076,801 418.094,533	31.227
70	254.076,801 418.094,533	71	254.075,474 418.087,038	7.611	71	254.075,474 418.087,038	72	254.076,124 418.077,784	9.278	72	254.076,124 418.077,784	73	254.081,158 418.070,964	8.476
73	254.081,158 418.070,964	74	254.092,881 418.068,362	12.009	74	254.092,881 418.068,362	75	254.115,841 418.073,474	23.522	75	254.115,841 418.073,474	76	254.137,626 418.087,751	26.046
76	254.137,626 418.087,751	77	254.158,989 418.097,261	23.384	77	254.158,989 418.097,261	78	254.160,326 418.086,473	10.871	78	254.160,326 418.086,473	79	254.163,135 418.075,196	11.621
79	254.163,135 418.075,196	80	254.166,939 418.067,09	8.954	80	254.166,939 418.067,09	81	254.202,81 418.094,286	45.015	81	254.202,81 418.094,286	82	254.221,582 418.126,29	37.103
82	254.221,582 418.126,29	83	254.226,783 418.153,514	27.717	83	254.226,783 418.153,514	84	254.238,156 418.205,806	53.514	84	254.238,156 418.205,806	85	254.233,951 418.284,391	78.697
85	254.233,951 418.284,391	86	254.203,77 418.283,415	30.197	86	254.203,77 418.283,415	87	254.170,515 418.280,721	33.364	87	254.170,515 418.280,721	88	254.134,247 418.288,959	37.192
88	254.134,247 418.288,959	89	254.096,122 418.311,785	44.436	89	254.096,122 418.311,785	90	254.069,332 418.339,776	38.745	90	254.069,332 418.339,776	91	254.004,771 418.345,777	64.84
91	254.004,771 418.345,777	92	253.979,8 418.357,008	27.38	92	253.979,8 418.357,008	93	253.941,265 418.374,339	42.253	93	253.941,265 418.374,339	94	253.834,922 418.415,144	113.903
94	253.834,922 418.415,144	95	253.803,285 418.426,333	33.557	95	253.803,285 418.426,333	1	253.788,561 418.429,234	15.007					

\*\* Lungimile segmentelor sunt determinate în planul de proiecție Stereo 70 și sunt rotunjite la 1 milimetru.

\*\*\* Distanța dintre puncte este formată din segmente cumulate ce sunt mai mici decât valoarea 1 milimetru.



**DATE DESPRE IMOBILUL NR. 6331**

Oficiul de Cadastru și Publicitate Imobiliară CARAS-SEVERIN  
Biroul de Cadastru și Publicitate Imobiliară Resita

**A. Partea I. Descrierea imobilului**

TEREN Extravilan

Nr. CF vechi:3764 Carasova

Nr. topografic:2684

Adresa: Jud. Caraș-Severin

Nr. Crt	Nr cadastral Nr. topografic	Suprafața* (mp)	Observații / Referințe
A1		2.993	Sector cadastral:20 Teren neimprejmit;

**B. Partea II. Proprietari și acte**

Inscrieri privitoare la dreptul de proprietate și alte drepturi reale		Referințe
<b>118 / 19/01/1940</b>		
Hotarare Judecatoreasca nr. GI 6901/R35/7, din 01/01/1940 emis de JUD, MIXTA RESITA;		
B1	Intabulare, drept de PROPRIETATE, succesiune, asupra 2877 mp, dobandit prin Hotarare Judecatoreasca, cota actuala 1/1 1) <b>TINCUL ELENA, , n. BORCA</b>	A1
/		
Act Normativ nr. L.7, din 13/03/1996 emis de PARLAMENTUL ROMANIEI;		
B2	Intabulare, drept de PROPRIETATE, asupra 116 mp, dobandit prin Lege, cota actuala 1/1 1) <b>NEIDENTIFICAT NEIDENTIFICAT</b>	A1

**C. Partea III. SARCINI .**

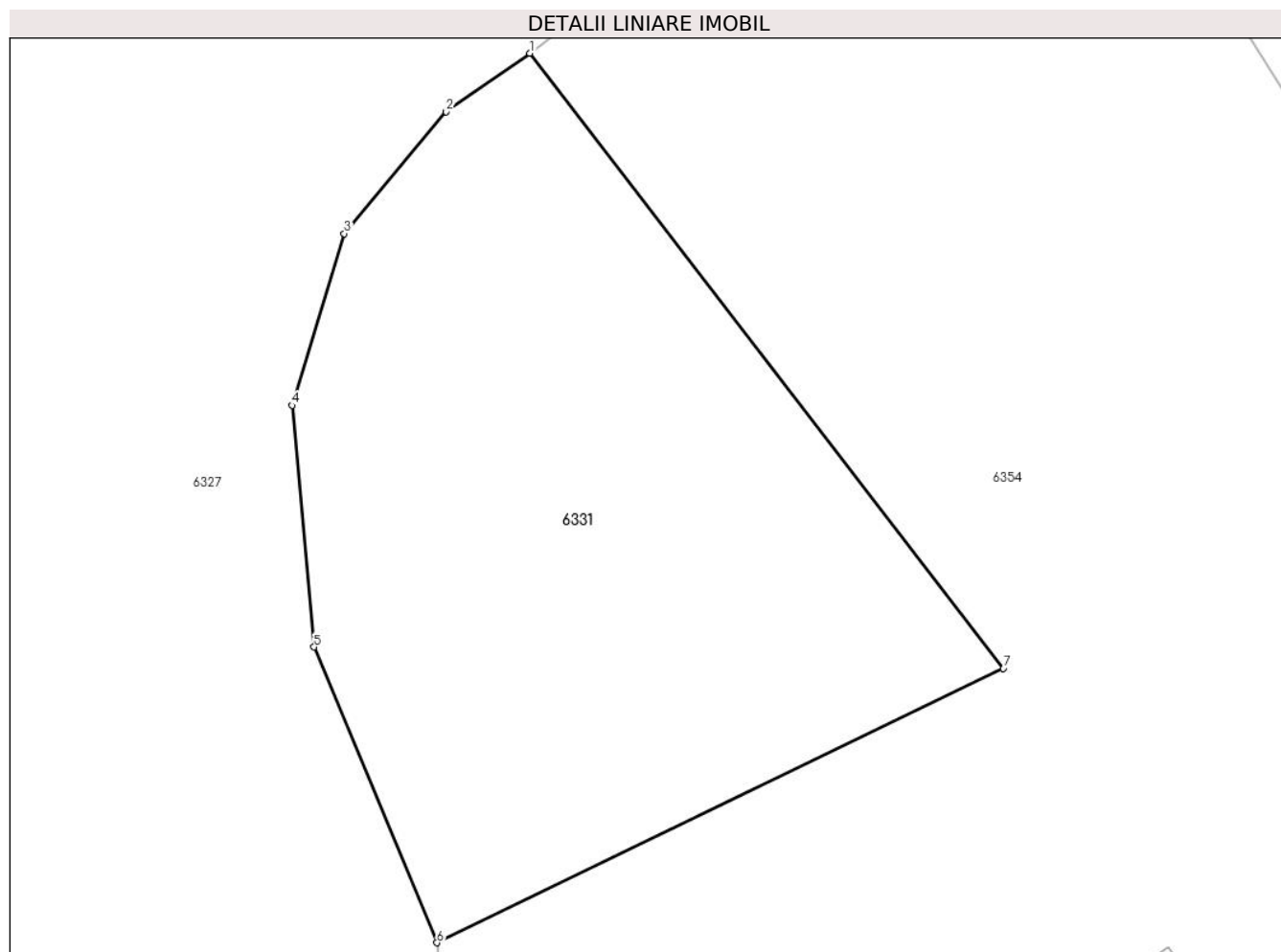
Inscrieri privind dezmembramintele dreptului de proprietate, drepturi reale de garanție și sarcini	Referințe
NU SUNT	

## Anexa Nr. 1 La Partea I

## Teren

Nr cadastral	Suprafața (mp)*	Observații / Referințe
	2.993	

\* Suprafața este determinată în planul de proiecție Stereo 70.



## Date referitoare la teren

Crt	Categorie folosință	Intravilan	Suprafața (mp)	Tarla	Parcelă	Nr. topo	Observații / Referințe
1	faneata	NU	2.993	-	-	2684	Den. de loc : Malul Breg, se identifica total cu nr. top 2684 din CF vechi 3764 Carasova

## Lungime Segmente

1) Valorile lungimilor segmentelor sunt obținute din proiecție în plan.

Punct început	X / Y	Punct sfârșit	X / Y	Lungime segment (** (m)
1	253.958,229 418.269,86	2	253.950,522 418.264,475	9.402
2	253.950,522 418.264,475	3	253.941,13 418.253,275	14.617
3	253.941,13 418.253,275	4	253.936,321 418.237,476	16.514
4	253.936,321 418.237,476	5	253.938,354 418.215,258	22.312
5	253.938,354 418.215,258	6	253.949,668 418.188,062	29.455



Punct început	X / Y	Punct sfârșit	X / Y	Lungime segment (** (m)
6	253.949,668 418.188,062	7	254.001,8 418.213,3	57.92
7	254.001,8 418.213,3	1	253.958,229 418.269,86	71.397

\*\* Lungimile segmentelor sunt determinate în planul de proiecție Stereo 70 și sunt rotunjite la 1 milimetru.

\*\*\* Distanța dintre puncte este formată din segmente cumulate ce sunt mai mici decât valoarea 1 milimetru.





## DATE DESPRE IMOBILUL NR. 6332

Oficiul de Cadastru și Publicitate Imobiliară CARAS-SEVERIN  
Biroul de Cadastru și Publicitate Imobiliară Resita

## A. Partea I. Descrierea imobilului

Nr. CF vechi:2578 Carasova  
Nr. topografic:2704

TEREN Extravilan

Adresa: Jud. Caraș-Severin

Nr. Crt	Nr cadastral Nr. topografic	Suprafața* (mp)	Observații / Referințe
A1		3.403	Sector cadastral:20 Teren neimprejmuit;

## B. Partea II. Proprietari și acte

Inscrieri privitoare la dreptul de proprietate și alte drepturi reale		Referințe
<b>2597 / 05/08/1910</b>		
Act Notarial nr. FN, din 01/01/1910 emis de -;		
B1	Intabulare, drept de PROPRIETATE, asupra 3189 mp, dobandit prin Conventie, cota actuala 8/144 1) <b>GYURICZA MILYA</b>	A1
B2	Intabulare, drept de PROPRIETATE, asupra 3189 mp, dobandit prin Conventie, cota actuala 8/144 1) <b>GYURICZA MARIA</b>	A1
B3	Intabulare, drept de PROPRIETATE, asupra 3189 mp, dobandit prin Conventie, cota actuala 8/144 1) <b>GYURICZA PETER</b>	A1
B4	Intabulare, drept de PROPRIETATE, asupra 3189 mp, dobandit prin Conventie, cota actuala 12/144 1) <b>VATAV TRAIAN</b>	A1
B5	Intabulare, drept de PROPRIETATE, asupra 3189 mp, dobandit prin Conventie, cota actuala 12/144 1) <b>RADOVAN MARIA</b> , , nasc. Vatav	A1
B6	Intabulare, drept de PROPRIETATE, asupra 3189 mp, dobandit prin Conventie, cota actuala 12/144 1) <b>MILOS STANA</b> , , n. Vatav	A1
B7	Intabulare, drept de PROPRIETATE, asupra 3189 mp, dobandit prin Conventie, cota actuala 12/144 1) <b>MILOS MARIA</b>	A1
B8	Intabulare, drept de PROPRIETATE, asupra 3189 mp, dobandit prin Conventie, cota actuala 12/144 1) <b>GYURICZA MILYA</b>	A1
<b>1925 / 01/08/1938</b>		
Act Notarial nr. CVC FN, din 05/08/1938 emis de -;		
B9	Intabulare, drept de PROPRIETATE, cu titlu de drept cumparare, , asupra 3189 mp, dobandit prin Conventie, cota actuala 6/144 1) <b>GHERA MIHAI</b>	A1
<b>2211 / 01/10/1938</b>		
Hotarare Judecatoreasca nr. GI 5226/935, din 01/01/1938 emis de JUD, MIXTA RESITA;		
B10	Intabulare, drept de PROPRIETATE, succesiune, , asupra 3189 mp, dobandit prin Hotarare Judecatoreasca, cota actuala 48/144 1) <b>FILCA GHEORGHE</b>	A1
<b>2914 / 01/06/1995</b>		
Act Notarial nr. CI nr. 613/95, din 01/01/1995 emis de -;		
B11	Intabulare, drept de PROPRIETATE, intretinere, , asupra 3189 mp, dobandit prin Conventie, cota actuala 6/144 1) <b>GHERA NICOLAE</b> , , si sotia 2) <b>GHERA MARTA</b> , , n Moldovan, bun comun	A1
/		
Act Normativ nr. L7, din 13/03/1996 emis de PARLAMENTUL ROMANIEI;		
B12	Intabulare, drept de PROPRIETATE, asupra 214 mp, dobandit prin Lege, cota actuala 1/1 1) <b>NEIDENTIFICAT NEIDENTIFICAT</b>	A1
Act Normativ nr. L7, din 13/03/1996 emis de PARLAMENTUL ROMANIEI (Adeverinta nr. 3791/31.10.2024,		

Inscrieri privitoare la dreptul de proprietate și alte drepturi reale		Referințe
emisa de Primaria Comunei Carasova.);		
B13	Se noteaza posesia factica in favoarea lui: 1) <b>FILCA SLOBODAN</b>	A1

### C. Partea III. SARCINI

Inscrieri privind dezmembramintele dreptului de proprietate, drepturi reale de garanție și sarcini		Referințe
<b>1925 / 01/09/1938</b>		
Act Notarial nr. CVC FN, din 05/08/1938 emis de -;		
C1	Intabulare, drept de UZUFRACT VIAGER, , asupra 3189 mp, cota actuala 6/144, cota initiala 6/144 1) <b>GIURCHITA PETRU, , si sotia</b> 2) <b>BOGSAN MAGDALENA</b>	A1
<b>2914 / 01/06/1995</b>		
Act Notarial nr. CI nr. 613/95, din 01/01/1995 emis de -;		
C2	Intabulare, drept de UZUFRACT VIAGER, , asupra 3189 mp, cota actuala 6/144, cota initiala 6/144 1) <b>GHERA GHEORGHE</b>	A1

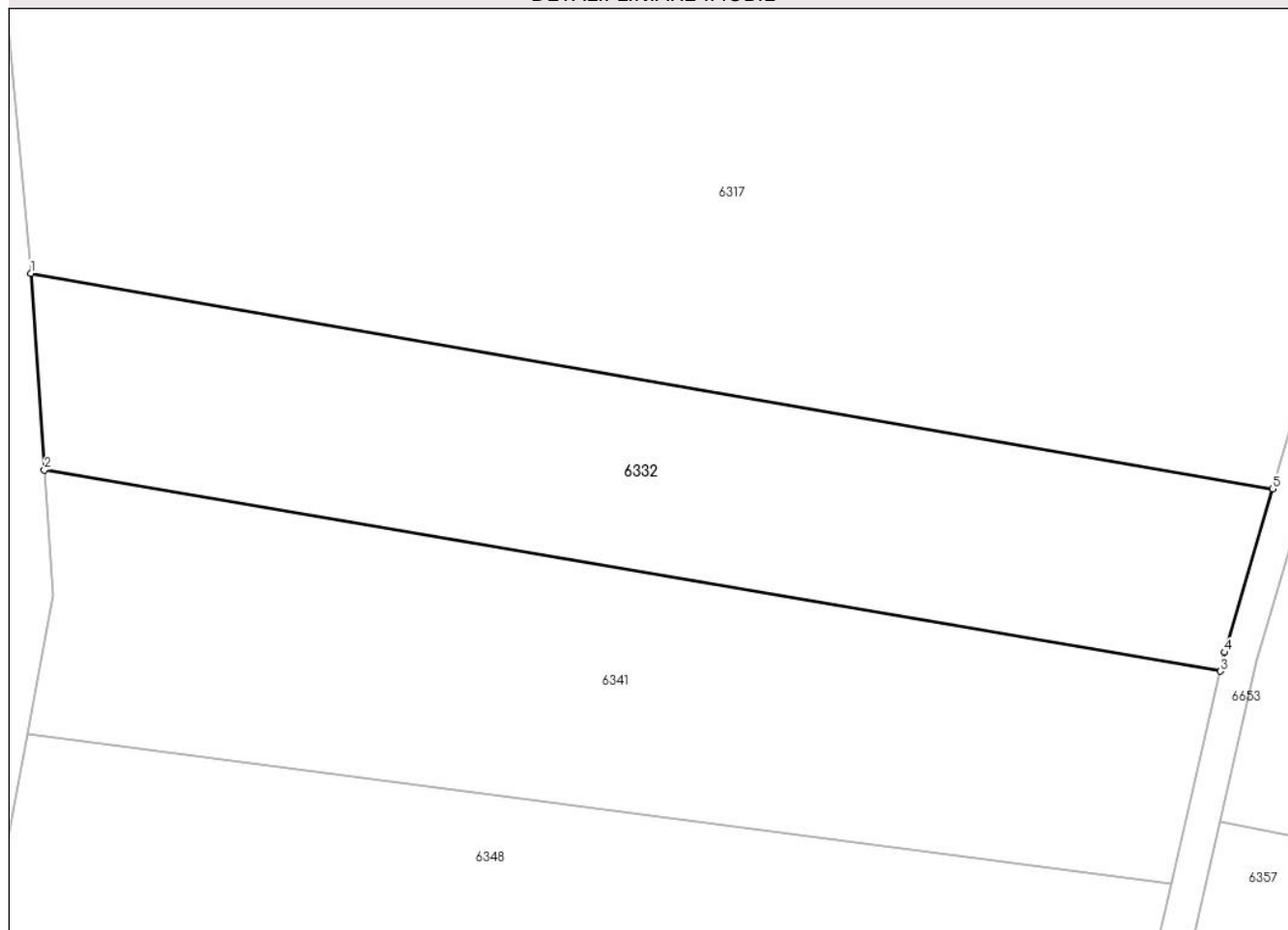
## Anexa Nr. 1 La Partea I

## Teren

Nr cadastral	Suprafața (mp)*	Observații / Referințe
	3.403	

\* Suprafața este determinată în planul de proiecție Stereo 70.

## DETALII LINIARE IMOBIL



## Date referitoare la teren

Crt	Categorie folosință	Intravilan	Suprafața (mp)	Tarla	Parcelă	Nr. topo	Observații / Referințe
1	faneata	NU	535	-	-	2704	Faneata impadurita. Den. de loc : Malul Breg, se identifica partial cu nr. top 2704 din CF vechi 2578 Carasova
2	faneata	NU	2.868	-	-	2704	Den. de loc : Malul Breg, se identifica partial cu nr. top 2704 din CF vechi 2578 Carasova

## Lungime Segmente

1) Valorile lungimilor segmentelor sunt obținute din proiecție în plan.

Punct început	X / Y	Punct sfârșit	X / Y	Lungime segment (** (m)
1	254.273,42 418.250,73	2	254.275,068 418.226,977	23.81
2	254.275,068 418.226,977	3	254.417,214 418.202,67	144.209
3	254.417,214 418.202,67	4	254.417,738 418.204,947	2.336

Punct început	X / Y	Punct sfârșit	X / Y	Lungime segment (** (m)
4	254.417,738 418.204,947	5	254.423,512 418.224,709	20.588
5	254.423,512 418.224,709	1	254.273,42 418.250,73	152.331

\*\* Lungimile segmentelor sunt determinate în planul de proiecție Stereo 70 și sunt rotunjite la 1 milimetru.

\*\*\* Distanța dintre puncte este formată din segmente cumulate ce sunt mai mici decât valoarea 1 milimetru.



## DATE DESPRE IMOBILUL NR. 6334

Oficiul de Cadastru și Publicitate Imobiliară CARAS-SEVERIN  
Biroul de Cadastru și Publicitate Imobiliară Resita

## A. Partea I. Descrierea imobilului

Nr. CF vechi: 1972, 4234, 2068 Carasova  
Nr. topografic: 2600, 2603/a, 2604, 2605

TEREN Extravilan

Adresa: Jud. Caraş-Severin

Nr. Crt	Nr cadastral Nr. topografic	Suprafaţa* (mp)	Observații / Referințe
A1	32516	17.863	Sector cadastral: 20 Teren neimprejmuit; IE 32517, IE 32518

## B. Partea II. Proprietari și acte

Inscrieri privitoare la dreptul de proprietate și alte drepturi reale	Referințe	
<b>1129 / 26/06/1935</b>		
Hotarare Judecatoreasca nr. predare mostenire nr. G I 388, din 01/01/1932 emis de Judecatoria Mixta Resita;		
B1	Intabulare, drept de PROPRIETATE-mostenire, asupra 8224 mp, dobandit prin Succesiune, cota actuala 2/8 1) GIURASA STEFAN <i>OBSERVATII: Provine din CF 32516, CF vechi 1972 Carasova.</i>	A1
<b>619 / 15/06/1943</b>		
Hotarare Judecatoreasca nr. predare mostenire nr. G 1582, din 01/01/1943 emis de Judecatoria Mixta Resita;		
B2	Intabulare, drept de PROPRIETATE-mostenire, asupra 8224 mp, dobandit prin Succesiune, cota actuala 2/8 1) GIURASA ZORA, min. <i>OBSERVATII: Provine din CF 32516, CF vechi 1972 Carasova.</i>	A1
<b>71 / 06/02/1963</b>		
Hotarare Judecatoreasca nr. G 1160, din 01/01/1947 emis de Judecatoria Resita;		
B3	Intabulare, drept de PROPRIETATE-mostenire, asupra 8224 mp, dobandit prin Succesiune, cota actuala 1/8 1) GIURASA ION <i>OBSERVATII: Provine din CF 32516, CF vechi 1972 Carasova.</i>	A1
B4	Intabulare, drept de PROPRIETATE-mostenire, asupra 8224 mp, dobandit prin Succesiune, cota actuala 1/8 1) GIURASA STEFAN	A1
<b>9240 / 20/02/2023</b>		
Act Notarial nr. 466, din 16/02/2023 emis de Todorescu Bogdan;		
B5	Intabulare, drept de PROPRIETATE- donatie, asupra 8224 mp, dobandit prin Conventie, cota actuala 1/8 1) MIHAILA GHEORGHE, , casatorit <i>OBSERVATII: Provine din CF 32516, CF vechi 1972 Carasova.</i>	A1
B6	Intabulare, drept de PROPRIETATE- donatie, asupra 8224 mp, dobandit prin Conventie, cota actuala 1/8 1) MIHAILA MARIA, , casatorita <i>OBSERVATII: Provine din CF 32516, CF vechi 1972 Carasova.</i>	A1
<b>1129 / 26/06/1933</b>		
Hotarare Judecatoreasca nr. Decizie G I 288/1932, din 01/01/1932 emis de Judecatoria Mixta Resita;		
B7	Intabulare, drept de PROPRIETATE, succesiune, asupra 5482 mp, dobandit prin Hotarare Judecatoreasca, cota actuala 1/4 1) GIURASA EREMIA <i>OBSERVATII: Provine din CF 32517, CF vechi 2068 Carasova.</i>	A1
B8	Intabulare, drept de PROPRIETATE, succesiune, asupra 5428 mp, dobandit prin Hotarare Judecatoreasca, cota actuala 1/4 1) GIURASA STEFAN <i>OBSERVATII: Provine din CF 32517, CF vechi 2068 Carasova.</i>	A1
<b>619 / 03/04/1998</b>		
Hotarare Judecatoreasca nr. G 1582/1943, din 01/01/1943 emis de Judecatoria Mixta Resita;		
B9	Intabulare, drept de PROPRIETATE, succesiune, asupra 5482 mp, dobandit prin Hotarare Judecatoreasca, cota actuala 1/4 1) GIURASA ZORA <i>OBSERVATII: Provine din CF 32517, CF vechi 2068 Carasova.</i>	A1

Inscrieri privitoare la dreptul de proprietate și alte drepturi reale		Referințe
<b>9239 / 20/02/2023</b>		
Act Notarial nr. 466, din 16/02/2023 emis de Todorescu Bogdan;		
B10	Intabulare, drept de PROPRIETATE- donatie, asupra 5482 mp, dobandit prin Conventie, cota actuala 1/8 1) <b>MIHAILA GHEORGHE</b> , , casatorit, bun propriu <i>OBSERVATII: Provine din CF 32517, CF vechi 2068 Carasova.</i>	A1
B11	Intabulare, drept de PROPRIETATE- donatie, asupra 5482 mp, dobandit prin Conventie, cota actuala 1/8 1) <b>MIHAILA MARIA</b> , , casatorita, bun propriu <i>OBSERVATII: Provine din CF 32517, CF vechi 2068 Carasova.</i>	A1
<b>1129 / 26/06/1935</b>		
Hotarare Judecatoreasca nr. G I 388, din 01/01/1932 emis de Judecatoria Mixta Resita;		
B12	Intabulare, drept de PROPRIETATE- mostenire, asupra 5482 mp, dobandit prin Hotarare Judecatoreasca, cota actuala 2/8 1) <b>GIURASA STEFAN</b> <i>OBSERVATII: Provine din CF 32518, CF vechi 1972 Carasova.</i>	A1
<b>619 / 15/06/1943</b>		
Hotarare Judecatoreasca nr. G 1582, din 01/01/1943 emis de Judecatoria Mixta Resita;		
B13	Intabulare, drept de PROPRIETATE- mostenire, asupra 5482 mp , dobandit prin Hotarare Judecatoreasca, cota actuala 2/8 1) <b>GIURASA ZORA</b> , min. <i>OBSERVATII: Provine din CF 32518, CF vechi 1972 Carasova.</i>	A1
<b>71 / 06/02/1963</b>		
Hotarare Judecatoreasca nr. G 1160, din 01/01/1947 emis de Judecatoria Resita;		
B14	Intabulare, drept de PROPRIETATE- mostenire, asupra 5482 mp, dobandit prin Hotarare Judecatoreasca, cota actuala 1/8 1) <b>GIURASA ION</b> <i>OBSERVATII: Provine din CF 32518, CF vechi 1972 Carasova.</i>	A1
B15	Intabulare, drept de PROPRIETATE- mostenire, asupra 5482 mp, dobandit prin Hotarare Judecatoreasca, cota actuala 1/8 1) <b>GIURASA STEFAN</b> <i>OBSERVATII: Provine din CF 32518, CF vechi 1972 Carasova.</i>	A1
<b>9255 / 20/02/2023</b>		
Act Notarial nr. 466, din 16/02/2023 emis de Todorescu Bogdan;		
B16	Intabulare, drept de PROPRIETATE- donatie, asupra 5482 mp, dobandit prin Hotarare Judecatoreasca, cota actuala 1/8 1) <b>MIHAILA GHEORGHE</b> , , casatorit, bun propriu <i>OBSERVATII: Provine din CF 32518, CF vechi 1972 Carasova.</i>	A1
B17	Intabulare, drept de PROPRIETATE- mostenire, asupra 5482 mp, dobandit prin Hotarare Judecatoreasca, cota actuala 1/8 1) <b>MIHAILA MARIA</b> , , casatorita, bun propriu <i>OBSERVATII: Provine din CF 32518, CF vechi 1972 Carasova.</i>	A1
/		
Act Normativ nr. L7, din 13/03/1996 emis de PARLAMENTUL ROMANIEI (Adeverinta nr. 2672/20.08.2024, emisa de Primaria Comunei Carasova.);		
B18	Se noteaza posesia factica in favoarea lui: 1) <b>GIURASA MARIAN</b>	A1

**C. Partea III. SARCINI .**

Inscrieri privind dezmembramintele dreptului de proprietate, drepturi reale de garanție și sarcini	Referințe
NU SUNT	

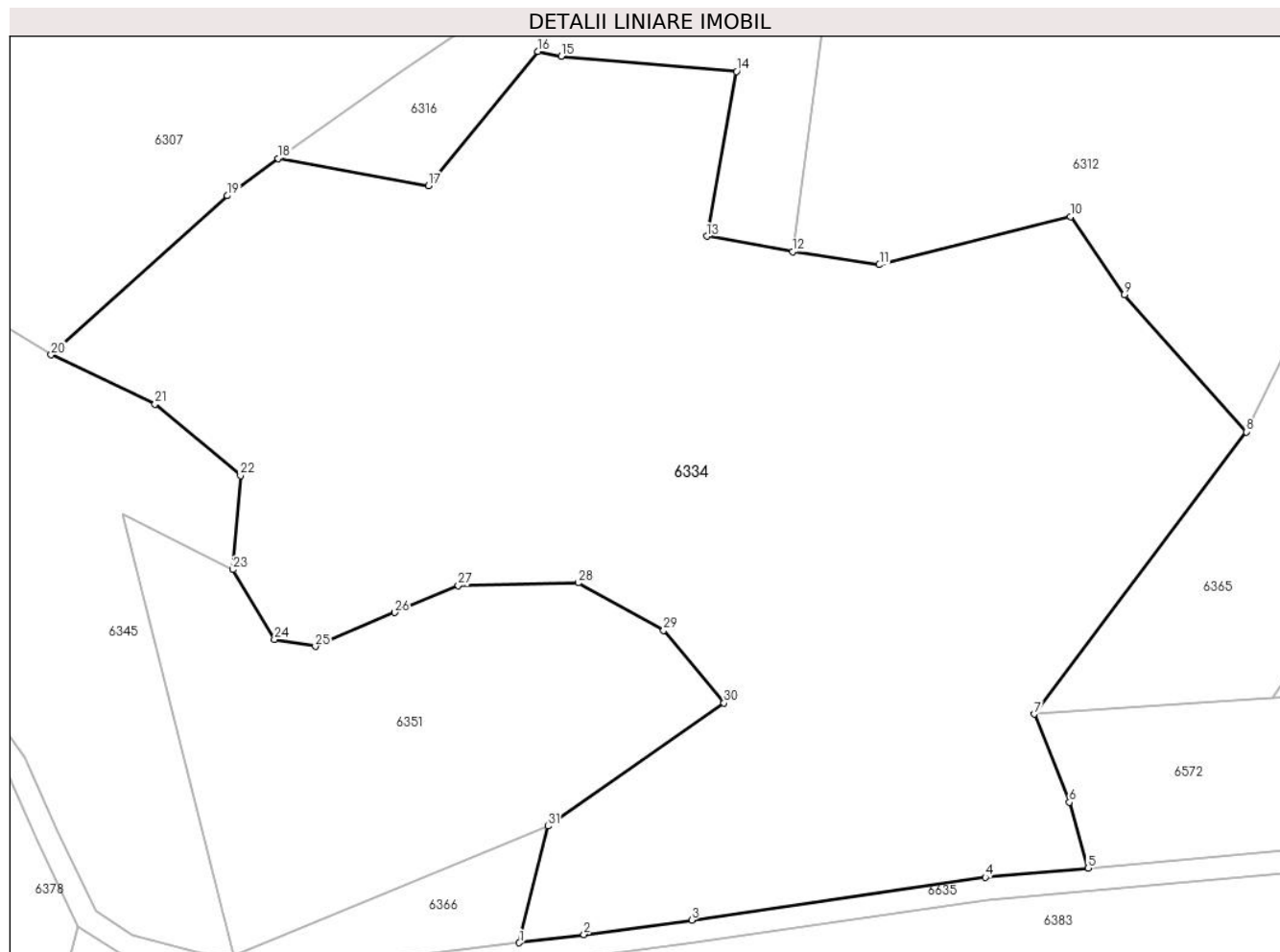


## Anexa Nr. 1 La Partea I

## Teren

Nr cadastral	Suprafața (mp)*	Observații / Referințe
32516	17.863	IE 32517, IE 32518

\* Suprafața este determinată în planul de proiecție Stereo 70.



## Date referitoare la teren

Crt	Categorie folosință	Intravilan	Suprafața (mp)	Tarla	Parcelă	Nr. topo	Observații / Referințe
1	faneata	NU	11.000	-	-	2600, 2603/a, 2604, 2605	Den. de loc : Malul Breg, se identifica total cu nr. top 2600 din CF vechi 4234 Carasova, total cu nr. top 2603/a din CF 32516 (CF vechi 1972 Carasova), total cu nr. top 2604 din CF 32517 (CF vechi 2068 Carasova), total cu nr. top 2605 din CF 32518 (CF vechi 1972 Carasova)
2	faneata	NU	6.863	-	-	2600, 2603/a, 2604, 2605	Faneata impadurita. Den. de loc : Malul Breg, se identifica total cu nr. top 2600 din CF vechi 4234 Carasova, total cu nr. top 2603/a din CF 32516 (CF vechi 1972 Carasova), total cu nr. top 2604 din CF 32517 (CF vechi 2068 Carasova), total cu nr. top 2605 din CF 32518 (CF vechi 1972 Carasova).

## Lungime Segmente

1) Valorile lungimilor segmentelor sunt obținute din proiecție în plan.

Punct început	X / Y	Punct sfârșit	X / Y	Lungime segment (** (m)
1	253.242,051 418.128,219	2	253.253,638 418.129,691	11.679
3	253.272,968 418.132,263	4	253.325,577 418.139,932	53.165
5	253.344,037 418.141,581	6	253.340,674 418.153,388	12.277
7	253.334,334 418.169,152	8	253.372,373 418.219,694	63.258
9	253.350,529 418.244,256	10	253.340,841 418.258,21	16.987
11	253.306,6 418.249,62	12	253.291,019 418.251,96	15.756
13	253.275,653 418.254,738	14	253.280,986 418.284,232	29.972
15	253.249,547 418.286,942	16	253.245,355 418.287,816	4.282
17	253.225,779 418.263,756	18	253.198,819 418.268,63	27.397
19	253.189,666 418.261,986	20	253.158,115 418.233,49	42.515
21	253.176,759 418.224,649	22	253.192,083 418.211,868	19.955
23	253.190,717 418.195,023	24	253.198,17 418.182,554	14.527
25	253.205,477 418.181,291	26	253.219,714 418.187,344	15.47
27	253.231,127 418.192,152	28	253.252,597 418.192,654	21.476
29	253.267,911 418.184,116	30	253.278,726 418.171,15	16.884
31	253.247,183 418.149,094	1	253.242,051 418.128,219	21.496

Punct început	X / Y	Punct sfârșit	X / Y	Lungime segment (** (m)
2	253.253,638 418.129,691	3	253.272,968 418.132,263	19.501
4	253.325,577 418.139,932	5	253.344,037 418.141,581	18.534
6	253.340,674 418.153,388	7	253.334,334 418.169,152	16.991
8	253.372,373 418.219,694	9	253.350,529 418.244,256	32.87
10	253.340,841 418.258,21	11	253.306,6 418.249,62	35.302
12	253.291,019 418.251,96	13	253.275,653 418.254,738	15.615
14	253.280,986 418.284,232	15	253.249,547 418.286,942	31.555
16	253.245,355 418.287,816	17	253.225,779 418.263,756	31.019
18	253.198,819 418.268,63	19	253.189,666 418.261,986	11.31
20	253.158,115 418.233,49	21	253.176,759 418.224,649	20.634
22	253.192,083 418.211,868	23	253.190,717 418.195,023	16.9
24	253.198,17 418.182,554	25	253.205,477 418.181,291	7.415
26	253.219,714 418.187,344	27	253.231,127 418.192,152	12.384
28	253.252,597 418.192,654	29	253.267,911 418.184,116	17.533
30	253.278,726 418.171,15	31	253.247,183 418.149,094	38.49

\*\* Lungimile segmentelor sunt determinate în planul de proiecție Stereo 70 și sunt rotunjite la 1 milimetru.

\*\*\* Distanța dintre puncte este formată din segmente cumulate ce sunt mai mici decât valoarea 1 milimetru.

**DATE DESPRE IMOBILUL NR. 6341**

Oficiul de Cadastru și Publicitate Imobiliară CARAS-SEVERIN  
Biroul de Cadastru și Publicitate Imobiliară Resita

**A. Partea I. Descrierea imobilului**

Nr. CF vechi: 2578 Carasova  
Nr. topografic: 2704

TEREN Extravilan

Adresa: Jud. Caraș-Severin

Nr. Crt	Nr cadastral Nr. topografic	Suprafața* (mp)	Observații / Referințe
A1		4.088	Sector cadastral: 20 Teren neimprejmuit;

**B. Partea II. Proprietari și acte**

Inscrieri privitoare la dreptul de proprietate și alte drepturi reale		Referințe
<b>2597 / 05/08/1910</b>		
Act Notarial nr. FN, din 01/01/1910 emis de -;		
B1	Intabulare, drept de PROPRIETATE, dobandit prin Conventie, cota actuala 8/144 1) <b>GYURICZA MILYA</b>	A1
B2	Intabulare, drept de PROPRIETATE, dobandit prin Conventie, cota actuala 8/144 1) <b>GYURICZA MARIA</b>	A1
B3	Intabulare, drept de PROPRIETATE, dobandit prin Conventie, cota actuala 8/144 1) <b>GYURICZA PETER</b>	A1
B4	Intabulare, drept de PROPRIETATE, dobandit prin Conventie, cota actuala 12/144 1) <b>VATAV TRAIAN</b>	A1
B5	Intabulare, drept de PROPRIETATE, dobandit prin Conventie, cota actuala 12/144 1) <b>RADOVAN MARIA</b> , , nasc. Vatav	A1
B6	Intabulare, drept de PROPRIETATE, dobandit prin Conventie, cota actuala 12/144 1) <b>MILOS STANA</b> , , n. Vatav	A1
B7	Intabulare, drept de PROPRIETATE, dobandit prin Conventie, cota actuala 12/144 1) <b>MILOS MARIA</b>	A1
B8	Intabulare, drept de PROPRIETATE, dobandit prin Conventie, cota actuala 12/144 1) <b>GYURICZA MILYA</b>	A1
<b>1925 / 01/08/1938</b>		
Act Notarial nr. CVC FN, din 05/08/1938 emis de -;		
B9	Intabulare, drept de PROPRIETATE, cu titlu de drept cumparare, dobandit prin Conventie, cota actuala 6/144 1) <b>GHERA MIHAI</b>	A1
<b>2211 / 01/10/1938</b>		
Hotarare Judecatoreasca nr. GI 5226/935, din 01/01/1938 emis de JUD, MIXTA RESITA;		
B10	Intabulare, drept de PROPRIETATE, succesiune, dobandit prin Hotarare Judecatoreasca, cota actuala 48/144 1) <b>FILCA GHEORGHE</b>	A1
<b>2914 / 01/06/1995</b>		
Act Notarial nr. CI nr. 613/95, din 01/01/1995 emis de -;		
B11	Intabulare, drept de PROPRIETATE, intretinere, dobandit prin Conventie, cota actuala 6/144 1) <b>GHERA NICOLAE</b> , , si sotia 2) <b>GHERA MARTA</b> , , n Moldovan, bun comun	A1
/		
Act Normativ nr. L7, din 13/03/1996 emis de PARLAMENTUL ROMANIEI (Adeverinta nr. 2519/09.08.2024, emisa de Primaria Comunei Carasova.);		
B12	Se noteaza posesia factica in favoarea lui: 1) <b>TINCUL PETRU</b>	A1

Inscrieri privitoare la dreptul de proprietate și alte drepturi reale	Referințe
---	-----------

## C. Partea III. SARCINI

Inscrieri privind dezmembramintele dreptului de proprietate, drepturi reale de garanție și sarcini	Referințe
<b>1925 / 01/09/1938</b>	
Act Notarial nr. CVC FN, din 05/08/1938 emis de -;	
C1	Intabulare, drept de UZUFRUCT VIAGER, cota actuala 6/144, cota initiala 6/144
	1) GIURCHITA PETRU, , si sotia
	2) BOGSAN MAGDALENA
<b>2914 / 01/06/1995</b>	
Act Notarial nr. CI nr. 613/95, din 01/01/1995 emis de -;	
C2	Intabulare, drept de UZUFRUCT VIAGER, cota actuala 6/144, cota initiala 6/144
	1) GHERA GHEORGHE

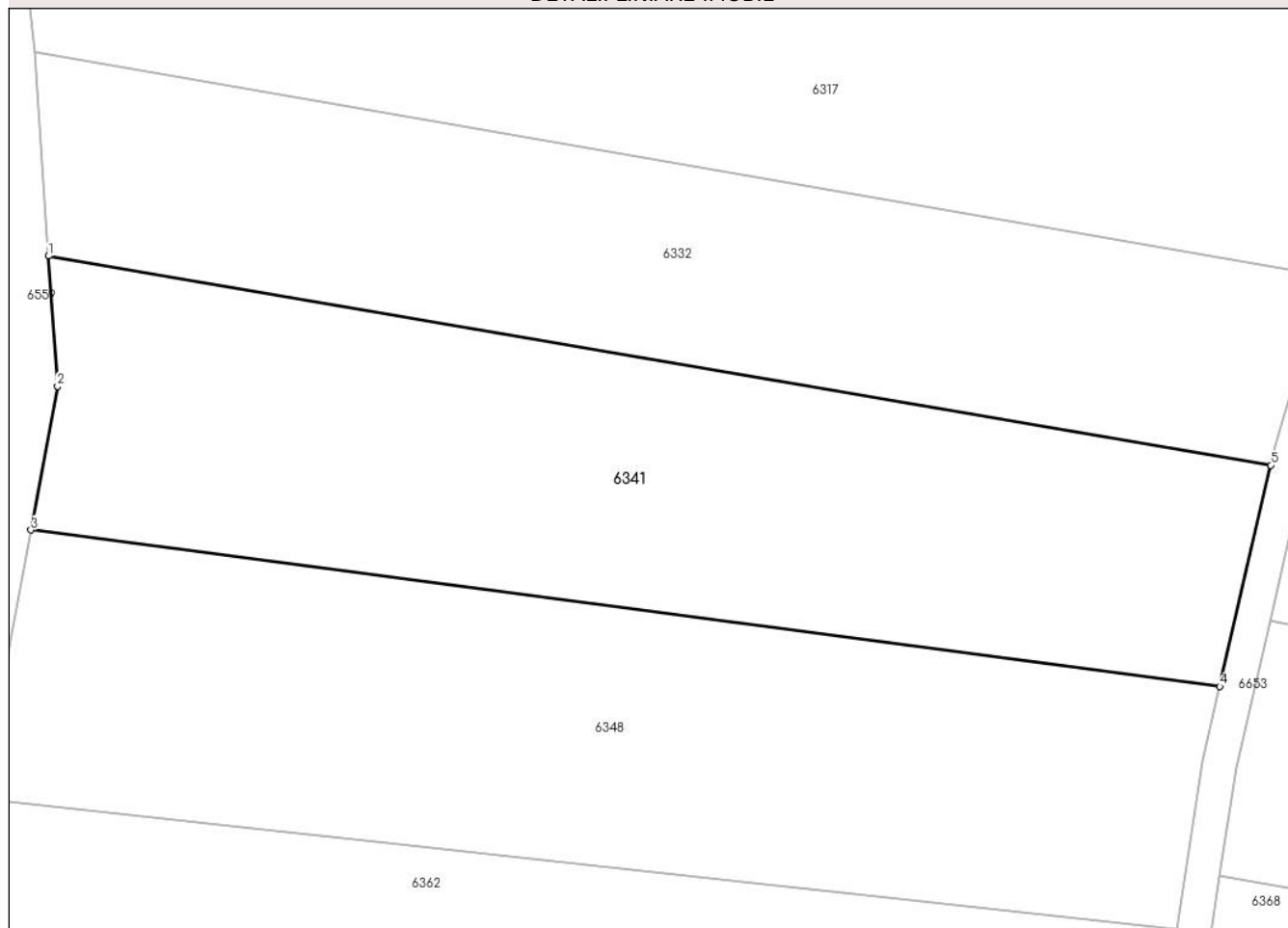
## Anexa Nr. 1 La Partea I

## Teren

Nr cadastral	Suprafața (mp)*	Observații / Referințe
	4.088	

\* Suprafața este determinată în planul de proiecție Stereo 70.

## DETALII LINIARE IMOBIL



## Date referitoare la teren

Crt	Categorie folosință	Intravilan	Suprafața (mp)	Tarla	Parcelă	Nr. topo	Observații / Referințe
1	faneata	NU	843	-	-	2704	Faneata împadurita. Den. de loc : Malul Breg, se identifica partial cu nr. top 2704 din CF vechi 2578 Carasova
2	arabil	NU	3.245	-	-	2704	Den. de loc : Malul Breg, se identifica partial cu nr. top 2704 din CF vechi 2578 Carasova

## Lungime Segmente

1) Valorile lungimilor segmentelor sunt obținute din proiecție în plan.

Punct început	X / Y	Punct sfârșit	X / Y	Lungime segment (** (m)
1	254.275,068 418.226,977	2	254.276,119 418.211,835	15.179
2	254.276,119 418.211,835	3	254.273,022 418.195,124	16.996
3	254.273,022 418.195,124	4	254.411,297 418.176,955	139.463

Punct început	X / Y	Punct sfârșit	X / Y	Lungime segment (** (m)
4	254.411,297 418.176,955	5	254.417,214 418.202,67	26.388
5	254.417,214 418.202,67	1	254.275,068 418.226,977	144.209

\*\* Lungimile segmentelor sunt determinate în planul de proiecție Stereo 70 și sunt rotunjite la 1 milimetru.

\*\*\* Distanța dintre puncte este formată din segmente cumulate ce sunt mai mici decât valoarea 1 milimetru.



## DATE DESPRE IMOBILUL NR. 6342

Oficiul de Cadastru și Publicitate Imobiliară CARAS-SEVERIN  
Biroul de Cadastru și Publicitate Imobiliară Resita

## A. Partea I. Descrierea imobilului

TEREN Extravilan

Nr. CF vechi:1562, 4468, 4465

Nr. topografic:2613, 2614/1, 2614/2

Adresa: Jud. Caraş-Severin

Nr. Crt	Nr cadastral Nr. topografic	Suprafaţa* (mp)	Observații / Referințe
A1		5.055	Sector cadastral:20 Teren neimprejmuit;

## B. Partea II. Proprietari și acte

Inscrieri privitoare la dreptul de proprietate și alte drepturi reale		Referințe
<b>696 / 15/06/1990</b>		
Hotarare Judecatoreasca nr. SC nr. 430/1990, din 01/01/1990 emis de Judecatoria Resita;		
B1	Intabulare, drept de PROPRIETATE, cu titlu de iesire din indiviziune recte succesiune, asupra 1808 mp, dobandit prin Hotarare Judecatoreasca, cota actuala 1/4 1) <b>GIURCHITA GHEORGHE</b> <i>OBSERVATII: Provine din CF 4468 Carasova</i>	A1
B2	Intabulare, drept de PROPRIETATE, cu titlu de iesire din indiviziune recte succesiune, asupra 1808 mp, dobandit prin Hotarare Judecatoreasca, cota actuala 1/4 1) <b>PAUTA MAGDALENA</b> <i>OBSERVATII: Provine din CF 4468 Carasova.</i>	A1
B3	Intabulare, drept de PROPRIETATE, cu titlu de iesire din indiviziune recte succesiune, asupra 1808 mp, dobandit prin Hotarare Judecatoreasca, cota actuala 1/4 1) <b>BACIUNA MARIA</b> <i>OBSERVATII: Provine din CF 4468 Carasova</i>	A1
B4	Intabulare, drept de PROPRIETATE, cu titlu de iesire din indiviziune recte succesiune, asupra 1808 mp, dobandit prin Hotarare Judecatoreasca, cota actuala 1/4 1) <b>GIURCHITA MARTA</b>	A1
<b>1047 / 24/02/1997</b>		
Act Notarial nr. CI nr. 386/1997, din 01/01/1997 emis de NP E. POENARU;		
B5	Intabulare, drept de PROPRIETATE, intretinere, asupra 1808 mp, dobandit prin Conventie, cota actuala 1/1 1) <b>DOMANEANT MARIA</b> , , casatorita cu 2) <b>DOMANEANT GHEORGHE</b> <i>OBSERVATII: Provine din CF 4465 Carasova.</i>	A1
/		
Act Normativ nr. L7, din 13/03/1996 emis de PARLAMENTUL ROMANIEI;		
B6	Intabulare, drept de PROPRIETATE, asupra 1439 mp, dobandit prin Lege, cota actuala 1/1 1) <b>NEIDENTIFICAT NEIDENTIFICAT</b>	A1

## C. Partea III. SARCINI .

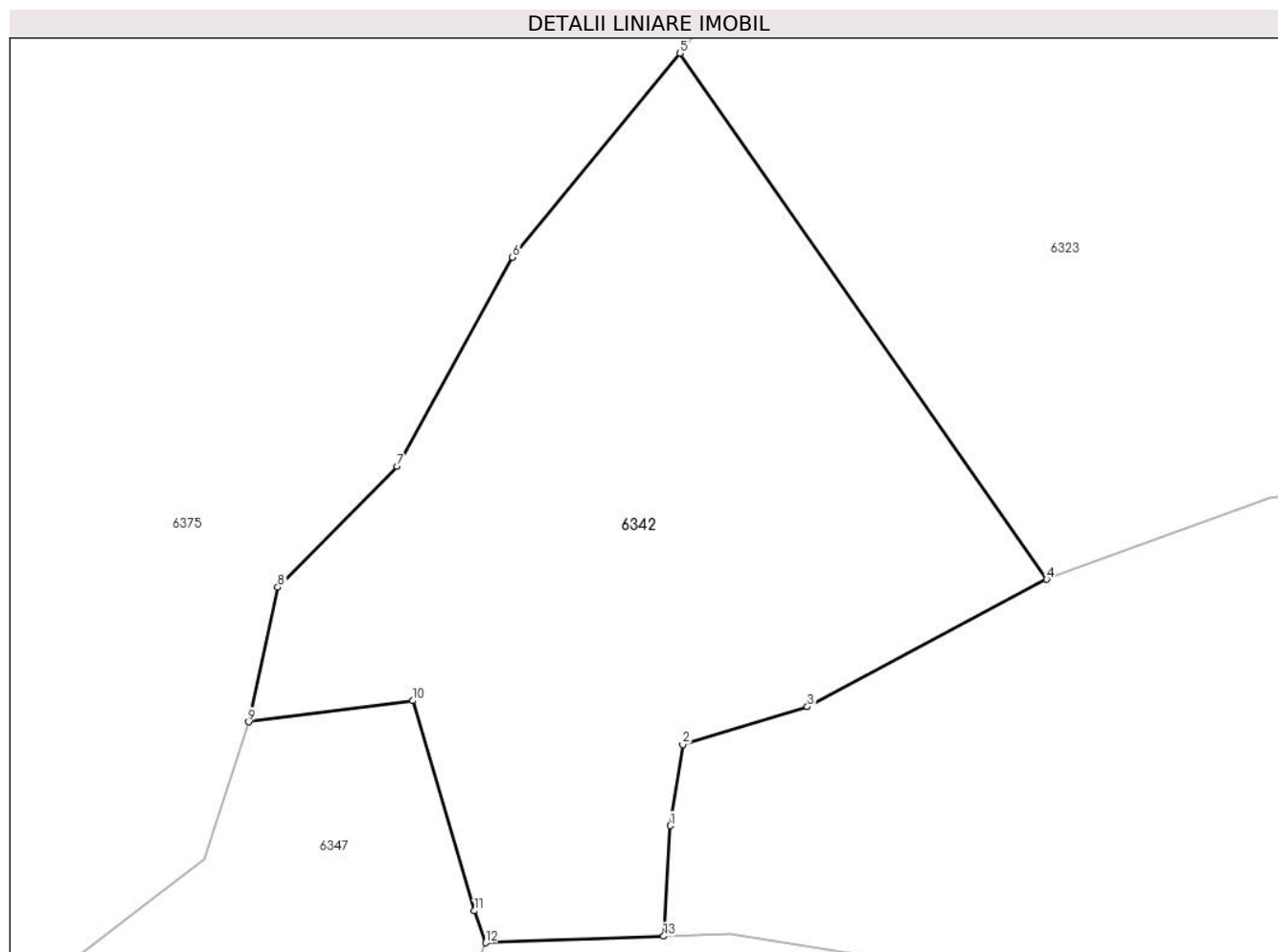
Inscrieri privind dezmembramintele dreptului de proprietate, drepturi reale de garanție și sarcini	Referințe
NU SUNT	

## Anexa Nr. 1 La Partea I

## Teren

Nr cadastral	Suprafața (mp)*	Observații / Referințe
	5.055	

\* Suprafața este determinată în planul de proiecție Stereo 70.



## Date referitoare la teren

Crt	Categorie folosință	Intravilan	Suprafața (mp)	Tarla	Parcelă	Nr. topo	Observații / Referințe
1	faneata	NU	5.055	-	-	2613, 2614/1, 2614/2	Faneata împadurita. Den. de loc : Malul Breg, se identifica total cu nr. top 2613 din CF vechi 1562 Carasova, partial cu nr. top 2614/1 din CF vechi 4468 Carasova, si partial cu nr. top 2614/2 din CF vechi 4465 Carasova.

## Lungime Segmente

1) Valorile lungimilor segmentelor sunt obținute din proiecție în plan.

Punct început	X / Y	Punct sfârșit	X / Y	Lungime segment (** (m)
1	253.520,752 418.199,445	2	253.522,274 418.209,353	10.024
2	253.522,274 418.209,353	3	253.537,509 418.213,982	15.922
3	253.537,509 418.213,982	4	253.566,776 418.229,55	33.15



Punct început	X / Y	Punct sfârșit	X / Y	Lungime segment (** (m)
4	253.566,776 418.229,55	5	253.521,936 418.293,842	78.384
5	253.521,936 418.293,842	6	253.501,452 418.268,912	32.266
6	253.501,452 418.268,912	7	253.487,371 418.243,362	29.173
7	253.487,371 418.243,362	8	253.472,757 418.228,581	20.786
8	253.472,757 418.228,581	9	253.469,195 418.212,139	16.824
9	253.469,195 418.212,139	10	253.489,267 418.214,727	20.238
10	253.489,267 418.214,727	11	253.496,812 418.189,053	26.76
11	253.496,812 418.189,053	12	253.498,197 418.185,149	4.142
12	253.498,197 418.185,149	13	253.519,936 418.185,959	21.754
13	253.519,936 418.185,959	1	253.520,752 418.199,445	13.511

\*\* Lungimile segmentelor sunt determinate în planul de proiecție Stereo 70 și sunt rotunjite la 1 milimetru.

\*\*\* Distanța dintre puncte este formată din segmente cumulate ce sunt mai mici decât valoarea 1 milimetru.





## DATE DESPRE IMOBILUL NR. 6345

Oficiul de Cadastru și Publicitate Imobiliară CARAS-SEVERIN  
Biroul de Cadastru și Publicitate Imobiliară Resita

## A. Partea I. Descrierea imobilului

TEREN Extravilan

Nr. CF vechi:1559 Carasova

Nr. topografic:2607

Adresa: Jud. Caraș-Severin

Nr. Crt	Nr cadastral Nr. topografic	Suprafața* (mp)	Observații / Referințe
A1	32710	3.415	Sector cadastral:20 Teren neimprejmuit;

## B. Partea II. Proprietari și acte

Inscrieri privitoare la dreptul de proprietate și alte drepturi reale		Referințe
<b>18849 / 24/06/2008</b>		
Act Notarial nr. 216/2008, din 01/01/2008 emis de BNP Dobre F.;		
B1	Intabulare, drept de PROPRIETATE, mostenire, asupra 2878 mp, dobandit prin Succesiune, cota actuala 3/8 1) <b>BIBEANU IOAN</b>	A1
<b>18851 / 24/06/2008</b>		
Act Notarial nr. 2168, din 01/01/2008 emis de BNP Dobre F.;		
B2	Intabulare, drept de PROPRIETATE, donatie, asupra 2878 mp, dobandit prin Conventie, cota actuala 2/8 1) <b>BIBEANU IOAN</b>	A1
<b>18854 / 24/06/2008</b>		
Act Notarial nr. 2169/2008, din 01/01/2008 emis de BNP Dobre Florica;		
B3	Intabulare, drept de PROPRIETATE, donatie, asupra 2878 mp, dobandit prin Conventie, cota actuala 3/8 1) <b>BIBEANU IOAN, necc.</b>	A1
/		
Act Normativ nr. L7, din 13/03/1996 emis de PARLAMENTUL ROMANIEI;		
B4	Intabulare, drept de PROPRIETATE asupra 537 mp, dobandit prin Lege, cota actuala 1/1 1) <b>NEIDENTIFICAT NEIDENTIFICAT</b>	A1
Act Normativ nr. L7, din 13/03/1996 emis de PARLAMENTUL ROMANIEI (Adeverinta nr. 2749/23.08.2024, emisa de Primaria Comunei Carasova.);		
B5	Se noteaza intretinerea asupra 537/3415 mp, in favoarea lui: 1) <b>BIBEANU IOAN</b>	A1

## C. Partea III. SARCINI .

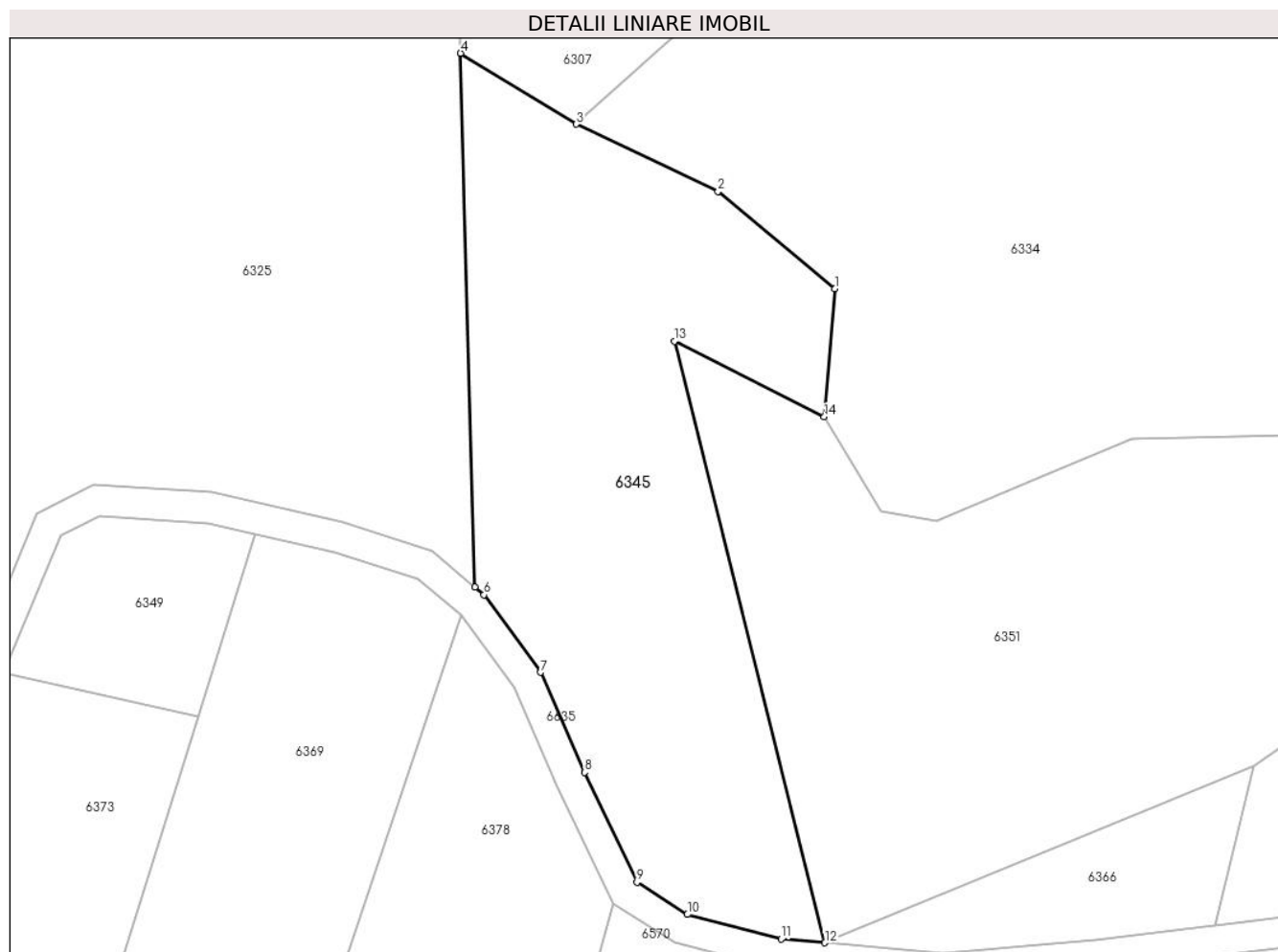
Inscrieri privind dezmembramintele dreptului de proprietate, drepturi reale de garanție și sarcini	Referințe
NU SUNT	

## Anexa Nr. 1 La Partea I

## Teren

Nr cadastral	Suprafața (mp)*	Observații / Referințe
32710	3.415	

\* Suprafața este determinată în planul de proiecție Stereo 70.



## Date referitoare la teren

Crt	Categorie folosință	Intravilan	Suprafața (mp)	Tarla	Parcelă	Nr. topo	Observații / Referințe
1	arabil	NU	3.415	-	-	2607	Den. de loc : Malul Breg, se identifica total cu nr. top 2607 din CF 32710 (CF vechi 1559 Carasova)

## Lungime Segmente

1) Valorile lungimilor segmentelor sunt obținute din proiecție în plan.

Punct început	X / Y	Punct sfârșit	X / Y	Lungime segment (** (m)
1	253.192,083 418.211,868	2	253.176,759 418.224,649	19.955
2	253.176,759 418.224,649	3	253.158,115 418.233,49	20.634
3	253.158,115 418.233,49	4	253.142,903 418.242,813	17.841
4	253.142,903 418.242,813	5	253.144,763 418.172,652	70.186
5	253.144,763 418.172,652	6	253.145,965 418.171,644	1.569

Punct început	X / Y	Punct sfârșit	X / Y	Lungime segment (** (m)
6	253.145,965 418.171,644	7	253.153,391 418.161,454	12.609
7	253.153,391 418.161,454	8	253.159,187 418.148,307	14.367
8	253.159,187 418.148,307	9	253.166,071 418.133,862	16.001
9	253.166,071 418.133,862	10	253.172,712 418.129,636	7.872
10	253.172,712 418.129,636	11	253.185,08 418.126,402	12.784
11	253.185,08 418.126,402	12	253.190,807 418.125,91	5.747
12	253.190,807 418.125,91	13	253.171,025 418.204,966	81.493
13	253.171,025 418.204,966	14	253.190,717 418.195,023	22.06
14	253.190,717 418.195,023	1	253.192,083 418.211,868	16.9

\*\* Lungimile segmentelor sunt determinate în planul de proiecție Stereo 70 și sunt rotunjite la 1 milimetru.

\*\*\* Distanța dintre puncte este formată din segmente cumulate ce sunt mai mici decât valoarea 1 milimetru.



**DATE DESPRE IMOBILUL NR. 6347**

Oficiul de Cadastru și Publicitate Imobiliară CARAS-SEVERIN  
Biroul de Cadastru și Publicitate Imobiliară Resita

**A. Partea I. Descrierea imobilului**

TEREN Extravilan

Nr. CF vechi:1562 Carasova  
Nr. topografic:2611

Adresa: Jud. Caraș-Severin

Nr. Crt	Nr cadastral Nr. topografic	Suprafața* (mp)	Observații / Referințe
A1		3.005	Sector cadastral:20 Teren neimprejmuț;

**B. Partea II. Proprietari și acte**

Inscrieri privitoare la dreptul de proprietate și alte drepturi reale		Referințe
/		
Act Normativ nr. L7, din 13/03/1996 emis de PARLAMENTUL ROMANIEI;		
B1	Intabulare, drept de PROPRIETATE, dobândit prin Lege, cota actuala 1/1 1) NEIDENTIFICAT NEIDENTIFICAT	A1
Act Normativ nr. L7, din 13/03/1996 emis de PARLAMENTUL ROMANIEI (Adeverinta nr. 3879/01.11.2024, emisa de Primaria Comunei Carasova.);		
B2	Se noteaza posesia factica in favoarea lui: 1) VATAV NICOLAE	A1

**C. Partea III. SARCINI .**

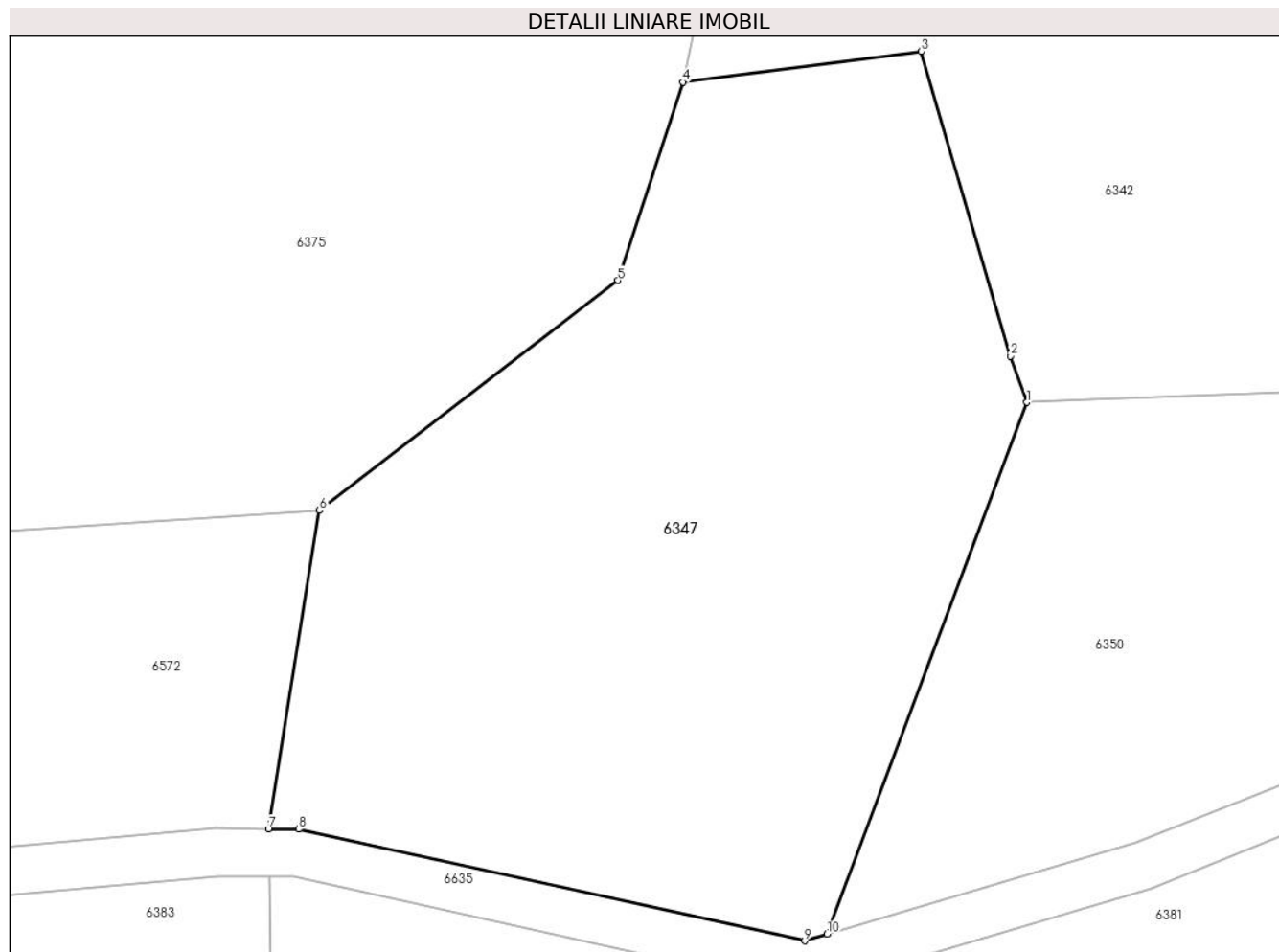
Inscrieri privind dezmembramintele dreptului de proprietate, drepturi reale de garanție și sarcini	Referințe
NU SUNT	

## Anexa Nr. 1 La Partea I

## Teren

Nr cadastral	Suprafața (mp)*	Observații / Referințe
	3.005	

\* Suprafața este determinată în planul de proiecție Stereo 70.



## Date referitoare la teren

Crt	Categorie folosință	Intravilan	Suprafața (mp)	Tarla	Parcelă	Nr. topo	Observații / Referințe
1	faneata	NU	3.005	-	-	2611	Faneata împadurita. Den. de loc : Malul Breg, se identifica partial cu nr. top 2611 din CF vechi 1562 Carasova

## Lungime Segmente

1) Valorile lungimilor segmentelor sunt obținute din proiecție în plan.

Punct început	X / Y	Punct sfârșit	X / Y	Lungime segment (** (m)
1	253.498,197 418.185,149	2	253.496,812 418.189,053	4.142
2	253.496,812 418.189,053	3	253.489,267 418.214,727	26.76
3	253.489,267 418.214,727	4	253.469,195 418.212,139	20.238
4	253.469,195 418.212,139	5	253.463,724 418.195,432	17.58
5	253.463,724 418.195,432	6	253.438,566 418.176,048	31.759



Punct început	X / Y	Punct sfârșit	X / Y	Lungime segment (** (m)
6	253.438,566 418.176,048	7	253.434,254 418.149,215	27.178
7	253.434,254 418.149,215	8	253.436,804 418.149,2	2.551
8	253.436,804 418.149,2	9	253.479,455 418.139,789	43.677
9	253.479,455 418.139,789	10	253.481,361 418.140,351	1.987
10	253.481,361 418.140,351	1	253.498,197 418.185,149	47.857

\*\* Lungimile segmentelor sunt determinate în planul de proiecție Stereo 70 și sunt rotunjite la 1 milimetru.

\*\*\* Distanța dintre puncte este formată din segmente cumulate ce sunt mai mici decât valoarea 1 milimetru.



**DATE DESPRE IMOBILUL NR. 6348**

Oficiul de Cadastru și Publicitate Imobiliară CARAS-SEVERIN  
Biroul de Cadastru și Publicitate Imobiliară Resita

**A. Partea I. Descrierea imobilului**

Nr. CF vechi: 2578 Carasova  
Nr. topografic: 2704

TEREN Extravilan

Adresa: Jud. Caraș-Severin

Nr. Crt	Nr cadastral Nr. topografic	Suprafața* (mp)	Observații / Referințe
A1		4.233	Sector cadastral: 20 Teren neimprejmuit;

**B. Partea II. Proprietari și acte**

Inscrieri privitoare la dreptul de proprietate și alte drepturi reale		Referințe
<b>2597 / 05/08/1910</b>		
Act Notarial nr. FN, din 01/01/1910 emis de -;		
B1	Intabulare, drept de PROPRIETATE, dobandit prin Conventie, cota actuala 8/144 1) <b>GYURICZA MILYA</b>	A1
B2	Intabulare, drept de PROPRIETATE, dobandit prin Conventie, cota actuala 8/144 1) <b>GYURICZA MARIA</b>	A1
B3	Intabulare, drept de PROPRIETATE, dobandit prin Conventie, cota actuala 8/144 1) <b>GYURICZA PETER</b>	A1
B4	Intabulare, drept de PROPRIETATE, dobandit prin Conventie, cota actuala 12/144 1) <b>VATAV TRAIAN</b>	A1
B5	Intabulare, drept de PROPRIETATE, dobandit prin Conventie, cota actuala 12/144 1) <b>RADOVAN MARIA</b> , , nasc. Vatav	A1
B6	Intabulare, drept de PROPRIETATE, dobandit prin Conventie, cota actuala 12/144 1) <b>MILOS STANA</b> , , n. Vatav	A1
B7	Intabulare, drept de PROPRIETATE, dobandit prin Conventie, cota actuala 12/144 1) <b>MILOS MARIA</b>	A1
B8	Intabulare, drept de PROPRIETATE, dobandit prin Conventie, cota actuala 12/144 1) <b>GYURICZA MILYA</b>	A1
<b>1925 / 01/08/1938</b>		
Act Notarial nr. CVC FN, din 05/08/1938 emis de -;		
B9	Intabulare, drept de PROPRIETATE, cu titlu de drept cumparare, dobandit prin Conventie, cota actuala 6/144 1) <b>GHERA MIHAI</b>	A1
<b>2211 / 01/10/1938</b>		
Hotarare Judecatoreasca nr. GI 5226/935, din 01/01/1938 emis de JUD, MIXTA RESITA;		
B10	Intabulare, drept de PROPRIETATE, succesiune, dobandit prin Hotarare Judecatoreasca, cota actuala 48/144 1) <b>FILCA GHEORGHE</b>	A1
<b>2914 / 01/06/1995</b>		
Act Notarial nr. CI nr. 613/95, din 01/01/1995 emis de -;		
B11	Intabulare, drept de PROPRIETATE, intretinere, dobandit prin Conventie, cota actuala 6/144 1) <b>GHERA NICOLAE</b> , , si sotia 2) <b>GHERA MARTA</b> , , n Moldovan, bun comun	A1
/		
Act Normativ nr. L7, din 13/03/1996 emis de PARLAMENTUL ROMANIEI (Adeverinta nr. 3332/25.09.2024, emisa de Primaria Comunei Carasova.);		
B12	Se noteaza posesia factica in favoarea lui: 1) <b>UDOVITA MILYA</b>	A1

Inscrieri privitoare la dreptul de proprietate și alte drepturi reale	Referințe
---	-----------

## C. Partea III. SARCINI

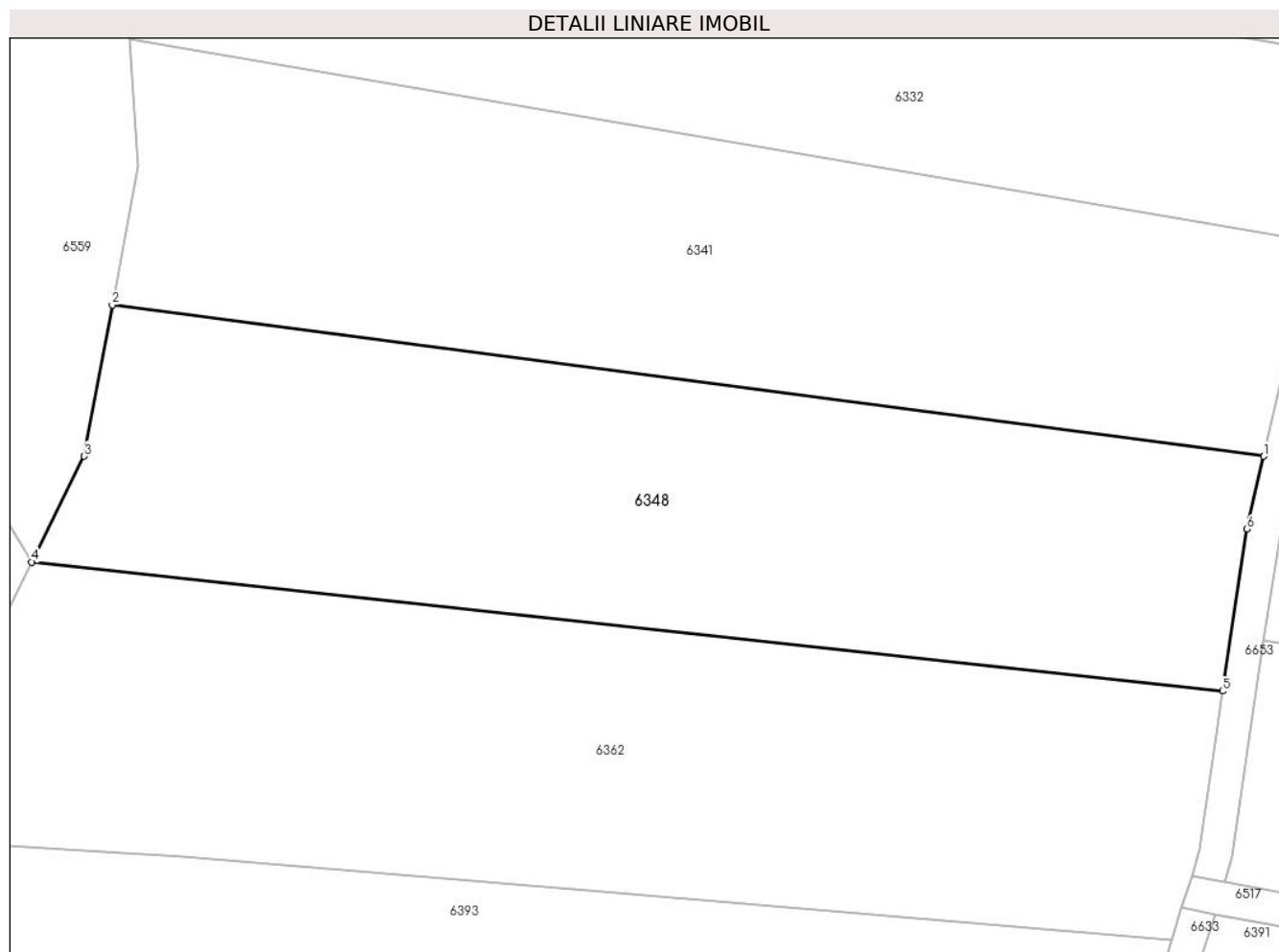
Inscrieri privind dezmembramintele dreptului de proprietate, drepturi reale de garanție și sarcini	Referințe
<b>1925 / 01/09/1938</b>	
Act Notarial nr. CVC FN, din 05/08/1938 emis de -;	
C1	Intabulare, drept de UZUFRUCT VIAGER, cota actuala 6/144, cota initiala 6/144
	1) GIURCHITA PETRU, , si sotia 2) BOGSAN MAGDALENA
<b>2914 / 01/06/1995</b>	
Act Notarial nr. CI nr. 613/95, din 01/01/1995 emis de -;	
C2	Intabulare, drept de UZUFRUCT VIAGER, cota actuala 6/144, cota initiala 6/144
	1) GHERA GHEORGHE

## Anexa Nr. 1 La Partea I

## Teren

Nr cadastral	Suprafața (mp)*	Observații / Referințe
	4.233	

\* Suprafața este determinată în planul de proiecție Stereo 70.



## Date referitoare la teren

Crt	Categorie folosință	Intravilan	Suprafața (mp)	Tarla	Parcelă	Nr. topo	Observații / Referințe
1	faneata	NU	1.080	-	-	2704	Faneata impadurita. Den. de loc : Malul Breg, se identifica partial cu nr. top 2704 din CF vechi 2578 Carasova
2	arabil	NU	3.153	-	-	2704	Den. de loc : Malul Breg, se identifica partial cu nr. top 2704 din CF vechi 2578 Carasova

## Lungime Segmente

1) Valorile lungimilor segmentelor sunt obținute din proiecție în plan.

Punct început	X / Y	Punct sfârșit	X / Y	Lungime segment (** (m))
1	254.411,297 418.176,955	2	254.273,022 418.195,124	139.463
2	254.273,022 418.195,124	3	254.269,654 418.176,955	18.478
3	254.269,654 418.176,955	4	254.263,331 418.164,263	14.18

Punct început	X / Y	Punct sfârșit	X / Y	Lungime segment (** (m)
4	254.263,331 418.164,263	5	254.406,335 418.148,766	143.841
5	254.406,335 418.148,766	6	254.409,285 418.168,215	19.671
6	254.409,285 418.168,215	1	254.411,297 418.176,955	8.969

\*\* Lungimile segmentelor sunt determinate în planul de proiecție Stereo 70 și sunt rotunjite la 1 milimetru.

\*\*\* Distanța dintre puncte este formată din segmente cumulate ce sunt mai mici decât valoarea 1 milimetru.

**DATE DESPRE IMOBILUL NR. 6349**

Oficiul de Cadastru și Publicitate Imobiliară CARAS-SEVERIN  
Biroul de Cadastru și Publicitate Imobiliară Resita

**A. Partea I. Descrierea imobilului**

TEREN Extravilan

Nr. CF vechi:1154 Carasova  
Nr. topografic:2628/a/1

Adresa: Jud. Caraș-Severin

Nr. Crt	Nr cadastral Nr. topografic	Suprafața* (mp)	Observații / Referințe
A1		599	Sector cadastral:20 Teren neimprejmuit;

**B. Partea II. Proprietari și acte**

Inscrieri privitoare la dreptul de proprietate și alte drepturi reale		Referințe
<b>572 / 29/12/1954</b>		
Act Notarial nr. CM nr. 997/1954, din 01/01/1954 emis de -;		
B1	Intabulare, drept de PROPRIETATE, succesiune, dobandit prin Succesiune, cota actuala 1/1 1) <b>BOCSAN NICOLAE</b>	A1

**C. Partea III. SARCINI .**

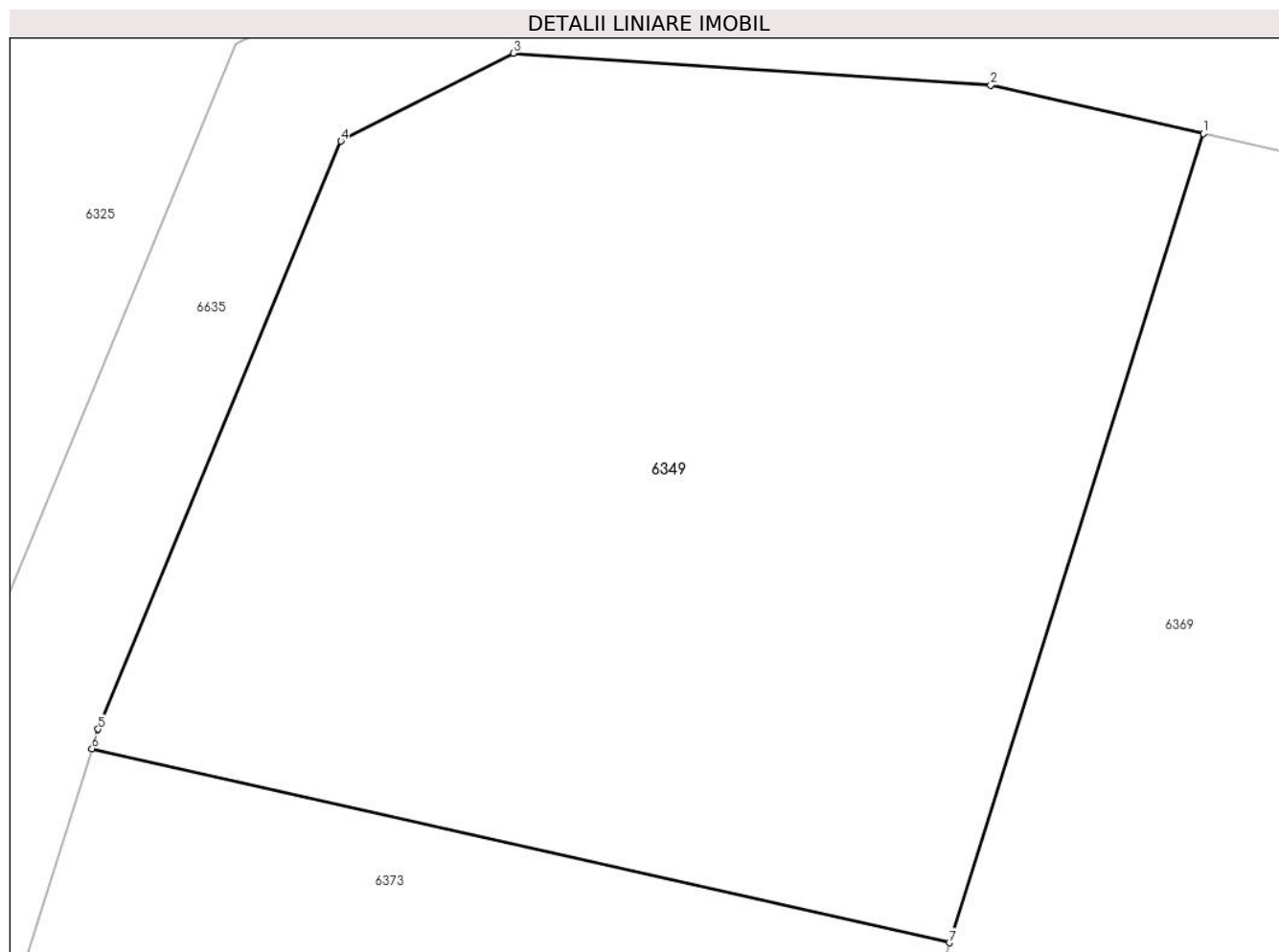
Inscrieri privind dezmembramintele dreptului de proprietate, drepturi reale de garanție și sarcini	Referințe
NU SUNT	

## Anexa Nr. 1 La Partea I

## Teren

Nr cadastral	Suprafața (mp)*	Observații / Referințe
	599	

\* Suprafața este determinată în planul de proiecție Stereo 70.



## Date referitoare la teren

Crt	Categorie folosință	Intravilan	Suprafața (mp)	Tarla	Parcelă	Nr. topo	Observații / Referințe
1	faneata	NU	599	-	-	2628/a/1	Den. de loc : Malul Breg, se identifica partial cu nr. top 2628/a/1 din CF vechi 1154 Carasova

## Lungime Segmente

1) Valorile lungimilor segmentelor sunt obținute din proiecție în plan.

Punct început	X / Y	Punct sfârșit	X / Y	Lungime segment (** (m)
1	253.115,916 418.179,669	2	253.109,6 418.181,108	6.477
2	253.109,6 418.181,108	3	253.095,409 418.182,057	14.223
3	253.095,409 418.182,057	4	253.090,292 418.179,446	5.745
4	253.090,292 418.179,446	5	253.083,073 418.161,981	18.898
5	253.083,073 418.161,981	6	253.082,893 418.161,406	0.603



Punct început	X / Y	Punct sfârșit	X / Y	Lungime segment (** (m)
6	253.082,893 418.161,406	7	253.108,371 418.155,639	26.122
7	253.108,371 418.155,639	1	253.115,916 418.179,669	25.186

\*\* Lungimile segmentelor sunt determinate în planul de proiecție Stereo 70 și sunt rotunjite la 1 milimetru.

\*\*\* Distanța dintre puncte este formată din segmente cumulate ce sunt mai mici decât valoarea 1 milimetru.



**DATE DESPRE IMOBILUL NR. 6350**

Oficiul de Cadastru și Publicitate Imobiliară CARAS-SEVERIN  
Biroul de Cadastru și Publicitate Imobiliară Resita

**A. Partea I. Descrierea imobilului**

TEREN Extravilan

Nr. CF vechi:2319 Carasova

Nr. topografic:2612

Adresa: Jud. Caraș-Severin

Nr. Crt	Nr cadastral Nr. topografic	Suprafața* (mp)	Observații / Referințe
A1		2.150	Sector cadastral:20 Teren neimprejmuț;

**B. Partea II. Proprietari și acte**

Inscrieri privitoare la dreptul de proprietate și alte drepturi reale		Referințe
/		
Act Normativ nr. L7, din 13/03/1996 emis de PARLAMENTUL ROMANIEI;		
B1	Intabulare, drept de PROPRIETATE, dobândit prin Lege, cota actuala 1/1 1) NEIDENTIFICAT NEIDENTIFICAT	A1
Act Normativ nr. L7, din 13/03/1996 emis de PARLAMENTUL ROMANIEI (Adeverinta nr. 3630/18.10.2024, emisa de Primaria Comunei Carasova.);		
B2	Se noteaza posesia factica in favoarea lui: 1) STOIANOVICI NICOLAE	A1

**C. Partea III. SARCINI .**

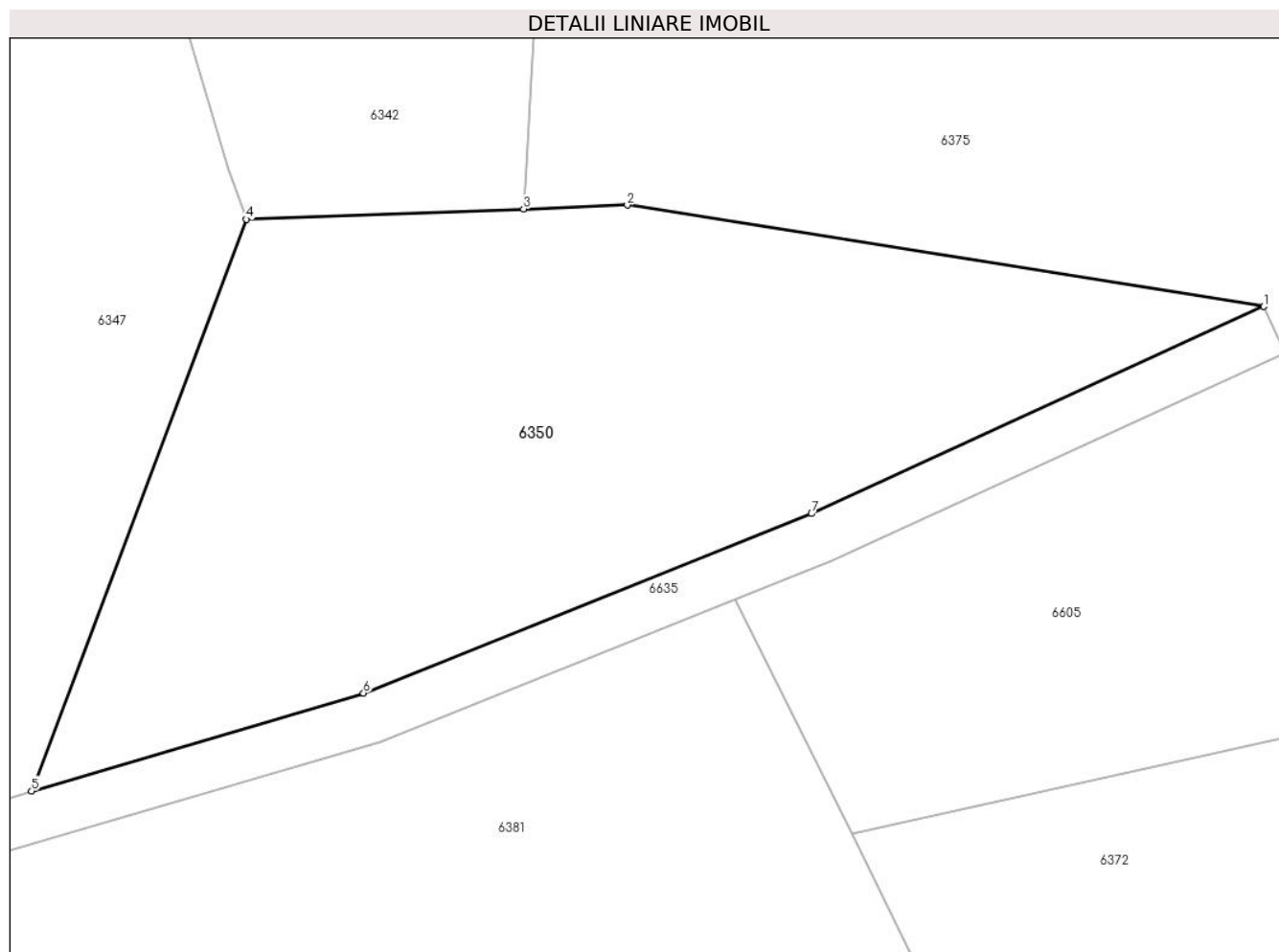
Inscrieri privind dezmembramintele dreptului de proprietate, drepturi reale de garanție și sarcini	Referințe
NU SUNT	

## Anexa Nr. 1 La Partea I

## Teren

Nr cadastral	Suprafața (mp)*	Observații / Referințe
	2.150	

\* Suprafața este determinată în planul de proiecție Stereo 70.



## Date referitoare la teren

Crt	Categorie folosință	Intravilan	Suprafața (mp)	Tarla	Parcelă	Nr. topo	Observații / Referințe
1	faneata	NU	2.150	-	-	2612	Faneata împadurita. Den. de loc : Malul Breg, se identifica total cu nr. top 2612 din CF vechi 2319 Carasova

## Lungime Segmente

1) Valorile lungimilor segmentelor sunt obținute din proiecție în plan.

Punct început	X / Y	Punct sfârșit	X / Y	Lungime segment (** (m)
1	253.577,977 418.178,31	2	253.528,073 418.186,262	50.534
2	253.528,073 418.186,262	3	253.519,936 418.185,959	8.142
3	253.519,936 418.185,959	4	253.498,197 418.185,149	21.754
4	253.498,197 418.185,149	5	253.481,361 418.140,351	47.857
5	253.481,361 418.140,351	6	253.507,385 418.148,025	27.131

Punct început	X / Y	Punct sfârșit	X / Y	Lungime segment (** (m)
6	253.507,385 418.148,025	7	253.542,515 418.162,08	37.837
7	253.542,515 418.162,08	1	253.577,977 418.178,31	39.0

\*\* Lungimile segmentelor sunt determinate în planul de proiecție Stereo 70 și sunt rotunjite la 1 milimetru.

\*\*\* Distanța dintre puncte este formată din segmente cumulate ce sunt mai mici decât valoarea 1 milimetru.



**DATE DESPRE IMOBILUL NR. 6351**

Oficiul de Cadastru și Publicitate Imobiliară CARAS-SEVERIN  
Biroul de Cadastru și Publicitate Imobiliară Resita

**A. Partea I. Descrierea imobilului**

Nr. CF vechi:2143, 2775 CARASOVA  
Nr. topografic:2606, 2608

TEREN Extravilan

Adresa: Jud. Caraș-Severin

Nr. Crt	Nr cadastral Nr. topografic	Suprafața* (mp)	Observații / Referințe
A1		4.326	Sector cadastral:20 Teren neimprejmuit;

**B. Partea II. Proprietari și acte**

Inscrieri privitoare la dreptul de proprietate și alte drepturi reale		Referințe
/		
Act Normativ nr. L7, din 13/03/1996 emis de PARLAMENTUL ROMANIEI;		
B1	Intabulare, drept de PROPRIETATE, dobândit prin Lege, cota actuala 1/1 1) NEIDENTIFICAT NEIDENTIFICAT	A1

**C. Partea III. SARCINI .**

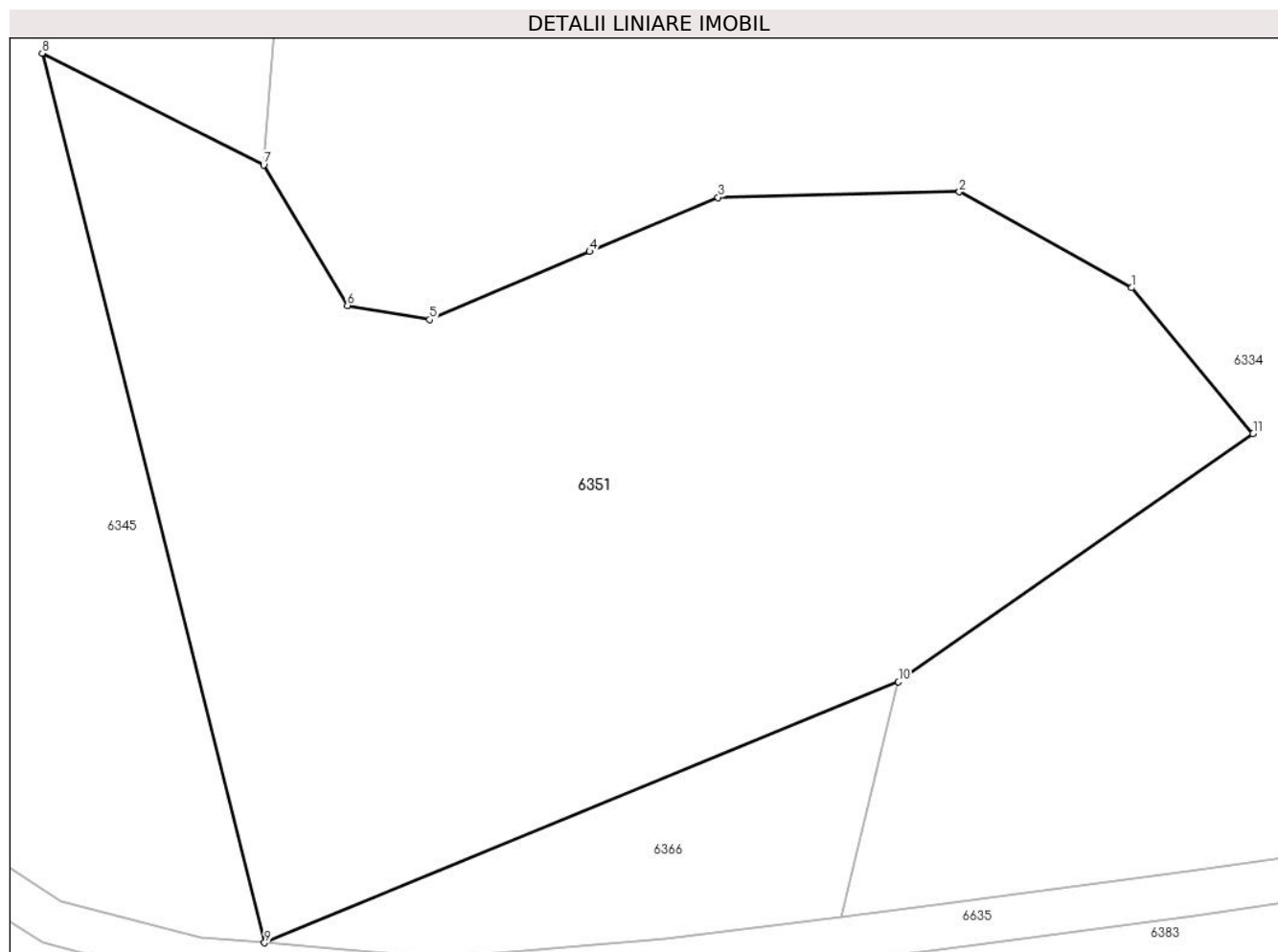
Inscrieri privind dezmembramintele dreptului de proprietate, drepturi reale de garanție și sarcini	Referințe
NU SUNT	

## Anexa Nr. 1 La Partea I

## Teren

Nr cadastral	Suprafața (mp)*	Observații / Referințe
	4.326	

\* Suprafața este determinată în planul de proiecție Stereo 70.



## Date referitoare la teren

Crt	Categorie folosință	Intravilan	Suprafața (mp)	Tarla	Parcelă	Nr. topo	Observații / Referințe
1	faneata	NU	4.326	-	-	2606, 2608	Den. de loc : Malul Breg, se identifica partial cu nr. top 2608 din CF vechi 2143 Carasova si total cu nr. top 2606 din CF vechi 2775 Carasova

## Lungime Segmente

1) Valorile lungimilor segmentelor sunt obținute din proiecție în plan.

Punct început	X / Y	Punct sfârșit	X / Y	Lungime segment (** (m)
1	253.267,911 418.184,116	2	253.252,597 418.192,654	17.533
2	253.252,597 418.192,654	3	253.231,127 418.192,152	21.476
3	253.231,127 418.192,152	4	253.219,714 418.187,344	12.384
4	253.219,714 418.187,344	5	253.205,477 418.181,291	15.47



Punct început	X / Y	Punct sfârșit	X / Y	Lungime segment (** (m)
5	253.205,477 418.181,291	6	253.198,17 418.182,554	7.415
6	253.198,17 418.182,554	7	253.190,717 418.195,023	14.527
7	253.190,717 418.195,023	8	253.171,025 418.204,966	22.06
8	253.171,025 418.204,966	9	253.190,807 418.125,91	81.493
9	253.190,807 418.125,91	10	253.247,183 418.149,094	60.957
10	253.247,183 418.149,094	11	253.278,726 418.171,15	38.49
11	253.278,726 418.171,15	1	253.267,911 418.184,116	16.884

\*\* Lungimile segmentelor sunt determinate în planul de proiecție Stereo 70 și sunt rotunjite la 1 milimetru.

\*\*\* Distanța dintre puncte este formată din segmente cumulate ce sunt mai mici decât valoarea 1 milimetru.



**DATE DESPRE IMOBILUL NR. 6354**

Oficiul de Cadastru și Publicitate Imobiliară CARAS-SEVERIN  
Biroul de Cadastru și Publicitate Imobiliară Resita

**A. Partea I. Descrierea imobilului**

TEREN Extravilan

Nr. CF vechi:177, 1359 Carasova  
Nr. topografic:2685, 2686, 2687

Adresa: Jud. Caraș-Severin

Nr. Crt	Nr cadastral Nr. topografic	Suprafața* (mp)	Observații / Referințe
A1		30.507	Sector cadastral:20 Teren neimprejmuit;

**B. Partea II. Proprietari și acte**

Inscrieri privitoare la dreptul de proprietate și alte drepturi reale		Referințe
<b>1358 / 29/04/1915</b>		
Act Notarial nr. FN, din 01/01/1915 emis de -;		
B1	Intabulare, drept de PROPRIETATE, asupra 2877 mp, dobandit prin Conventie, cota actuala 2/4 1) <b>GYURKIZA MARIA</b> , , n. Bogdan <i>OBSERVATII: Provine din CF 177 Carasova.</i>	A1
<b>315 / 15/04/1965</b>		
Act Notarial nr. CM nr. 65/1965, din 01/01/1965 emis de NOT DE STAT RESITA;		
B2	Intabulare, drept de PROPRIETATE, succesiune, asupra 2877 mp, dobandit prin Succesiune, cota actuala 2/4 1) <b>GHERA GHEORGHE</b> 2) <b>PETRASCA ELENA</b> <i>OBSERVATII: Provine din CF 177 Carasova.</i>	A1
<b>8374 / 12/10/1912</b>		
Act Notarial nr. FN, din 01/01/1912 emis de -;		
B3	Intabulare, drept de PROPRIETATE, asupra 11510 mp, dobandit prin Conventie, cota actuala 1/1 1) <b>GERA MIKLOS</b> <i>OBSERVATII: Provine din CF 1359 Carasova.</i>	A1
/		
Act Normativ nr. L7, din 13/03/1996 emis de PARLAMENTUL ROMANIEI;		
B4	Intabulare, drept de PROPRIETATE, asupra 16120 mp, dobandit prin Lege, cota actuala 1/1 1) <b>NEIDENTIFICAT NEIDENTIFICAT</b>	A1

**C. Partea III. SARCINI .**

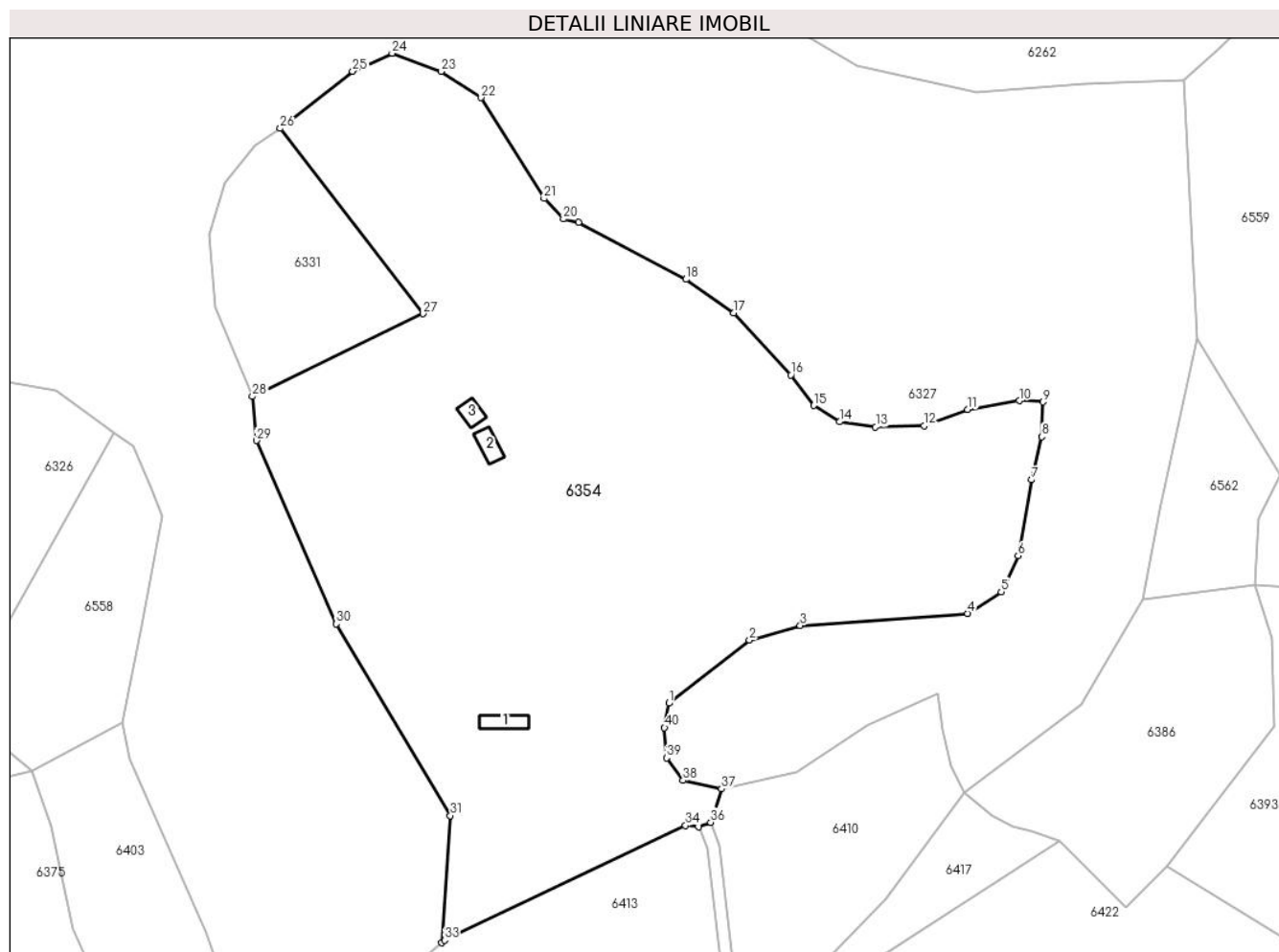
Inscrieri privind dezmembramintele dreptului de proprietate, drepturi reale de garanție și sarcini	Referințe
NU SUNT	

## Anexa Nr. 1 La Partea I

## Teren

Nr cadastral	Suprafața (mp)*	Observații / Referințe
	30.507	

\* Suprafața este determinată în planul de proiecție Stereo 70.



## Date referitoare la teren

Crt	Categorie folosință	Intravilan	Suprafața (mp)	Tarla	Parcelă	Nr. topo	Observații / Referințe
1	curți construcții	NU	180	-	-	2685, 2686, 2687	Den. de loc : Malul Breg, se identifica total cu nr. top 2685 din CF vechi 177 Carasova, total cu nr. top 2686 din CF vechi - Carasova, total cu nr. top 2687 din CF vechi 1359 Carasova
2	arabil	NU	3.130	-	-	2685, 2686, 2687	Den. de loc : Malul Breg, se identifica total cu nr. top 2685 din CF vechi 177 Carasova, total cu nr. top 2686 din CF vechi - Carasova, total cu nr. top 2687 din CF vechi 1359 Carasova
3	faneata	NU	8.469	-	-	2685, 2686, 2687	Faneata impadurita. Den. de loc : Malul Breg, se identifica total cu nr. top 2685 din CF vechi 177 Carasova, total cu nr. top 2686 din CF vechi - Carasova, total cu nr. top 2687 din CF vechi 1359 Carasova.
4	faneata	NU	18.728	-	-	2685, 2686, 2687	Den. de loc : Malul Breg, se identifica total cu nr. top 2685 din CF vechi 177 Carasova, total cu nr. top 2686 din CF vechi - Carasova, total cu nr. top 2687 din CF vechi 1359 Carasova

## Date referitoare la construcții

Crt	Număr	Destinație construcție	Supraf. (mp)	Situație juridică	Observații / Referințe
A1.1		construcții anexa	64	Fara acte	Nr. niveluri:1; S. construita la sol:64 mp; Anexa

Crt	Număr	Destinație construcție	Supraf. (mp)	Situație juridică	Observații / Referințe
A1.2		construcții anexa	56	Fara acte	Nr. niveluri:1; S. construita la sol:56 mp; Anexa
A1.3		construcții anexa	43	Fara acte	Nr. niveluri:1; S. construita la sol:43 mp; Anexa

**Lungime Segmente**

1) Valorile lungimilor segmentelor sunt obținute din proiecție în plan.

Punct început	X / Y	Punct sfârșit	X / Y	Lungime segment (** (m)	Punct început	X / Y	Punct sfârșit	X / Y	Lungime segment (** (m)
1	254.076,801 418.094,533	2	254.101,45 418.113,704	31.227	2	254.101,45 418.113,704	3	254.116,919 418.118,222	16.115
3	254.116,919 418.118,222	4	254.168,046 418.121,89	51.258	4	254.168,046 418.121,89	5	254.178,283 418.128,425	12.146
5	254.178,283 418.128,425	6	254.183,455 418.139,495	12.218	6	254.183,455 418.139,495	7	254.187,579 418.162,655	23.524
7	254.187,579 418.162,655	8	254.190,694 418.175,804	13.513	8	254.190,694 418.175,804	9	254.191,04 418.186,416	10.617
9	254.191,04 418.186,416	10	254.183,772 418.186,762	7.276	10	254.183,772 418.186,762	11	254.168,049 418.184,101	15.947
11	254.168,049 418.184,101	12	254.154,731 418.179,142	14.211	12	254.154,731 418.179,142	13	254.139,944 418.178,775	14.792
13	254.139,944 418.178,775	14	254.128,922 418.180,336	11.131	14	254.128,922 418.180,336	15	254.121,024 418.185,295	9.326
15	254.121,024 418.185,295	16	254.114,043 418.194,662	11.682	16	254.114,043 418.194,662	17	254.096,665 418.213,604	25.706
17	254.096,665 418.213,604	18	254.082,062 418.223,797	17.809	18	254.082,062 418.223,797	19	254.049,213 418.241,083	37.119
19	254.049,213 418.241,083	20	254.044,646 418.242,211	4.705	20	254.044,646 418.242,211	21	254.038,738 418.248,458	8.598
21	254.038,738 418.248,458	22	254.019,533 418.279,263	36.301	22	254.019,533 418.279,263	23	254.007,362 418.287,248	14.556
23	254.007,362 418.287,248	24	253.992,353 418.292,779	15.996	24	253.992,353 418.292,779	25	253.980,264 418.287,299	13.273
25	253.980,264 418.287,299	26	253.958,229 418.269,86	28.101	26	253.958,229 418.269,86	27	254.001,8 418.213,3	71.397
27	254.001,8 418.213,3	28	253.949,668 418.188,062	57.92	28	253.949,668 418.188,062	29	253.950,9 418.174,607	13.511
29	253.950,9 418.174,607	30	253.975,304 418.118,671	61.028	30	253.975,304 418.118,671	31	254.010,135 418.060,208	68.052
31	254.010,135 418.060,208	32	254.007,422 418.021,414	38.888	32	254.007,422 418.021,414	33	254.008,336 418.022,199	1.205
33	254.008,336 418.022,199	34	254.081,904 418.057,232	81.483	34	254.081,904 418.057,232	35	254.085,876 418.056,731	4.003
35	254.085,876 418.056,731	36	254.089,605 418.058,178	4.0	36	254.089,605 418.058,178	37	254.092,881 418.068,362	10.698
37	254.092,881 418.068,362	38	254.081,158 418.070,964	12.009	38	254.081,158 418.070,964	39	254.076,124 418.077,784	8.476
39	254.076,124 418.077,784	40	254.075,474 418.087,038	9.278	40	254.075,474 418.087,038	1	254.076,801 418.094,533	7.611

\*\* Lungimile segmentelor sunt determinate în planul de proiecție Stereo 70 și sunt rotunjite la 1 milimetru.

\*\*\* Distanța dintre puncte este formată din segmente cumulate ce sunt mai mici decât valoarea 1 milimetru.



**DATE DESPRE IMOBILUL NR. 6362**

Oficiul de Cadastru și Publicitate Imobiliară CARAS-SEVERIN  
Biroul de Cadastru și Publicitate Imobiliară Resita

**A. Partea I. Descrierea imobilului**

TEREN Extravilan

Nr. CF vechi:159 Carasova

Nr. topografic:2703

Adresa: Jud. Caraș-Severin

Nr. Crt	Nr cadastral Nr. topografic	Suprafața* (mp)	Observații / Referințe
A1	30604	4.711	Sector cadastral:20 Teren neimprejmuit;

**B. Partea II. Proprietari și acte**

Inscrieri privitoare la dreptul de proprietate și alte drepturi reale		Referințe
<b>981 / 05/10/1968</b>		
Act Notarial nr. 373/1968, din 01/01/1968 emis de -;		
B1	Intabulare, drept de PROPRIETATEmostenire, dobandit prin Succesiune, cota actuala 1/10 1) <b>MIHAILA STEFAN</b> <i>OBSERVATII: (provenita din conversia CF 159 Carasova)</i>	A1
B2	Intabulare, drept de PROPRIETATEmostenire, dobandit prin Succesiune, cota actuala 1/10 1) <b>MIHAILA GHEORGHE</b> <i>OBSERVATII: (provenita din conversia CF 159 Carasova)</i>	A1
B3	Intabulare, drept de PROPRIETATEmostenire, dobandit prin Succesiune, cota actuala 1/10 1) <b>MIHAILA MARIAN</b> <i>OBSERVATII: (provenita din conversia CF 159 Carasova)</i>	A1
B4	Intabulare, drept de PROPRIETATEmostenire, dobandit prin Succesiune, cota actuala 1/10 1) <b>MIHAILA MARTA</b> <i>OBSERVATII: (provenita din conversia CF 159 Carasova)</i>	A1
B5	Intabulare, drept de PROPRIETATEmostenire, dobandit prin Succesiune, cota actuala 1/10 1) <b>MIHAILA MAGDALENA</b> <i>OBSERVATII: (provenita din conversia CF 159 Carasova)</i>	A1
<b>27350 / 01/11/2010</b>		
Act Notarial nr. 223, din 29/10/2010 emis de BNP DOBRE FLORICA;		
B6	Intabulare, drept de PROPRIETATEsuccesiune testamentara, dobandit prin Succesiune, cota actuala 5/10 1) <b>FILCA LUCA-MIHAI</b>	A1
/		
Act Normativ nr. L7, din 13/03/1996 emis de PARLAMENTUL ROMANIEI (Adeverinta nr. 2408/07.08.2024, emisa de Primaria Comunei Carasova.);		
B7	Se noteaza posesia factica asupra suprafetei de 2356/4711 mp in favoarea lui: 1) <b>FILCA LUCA-MIHAI</b>	A1

**C. Partea III. SARCINI**

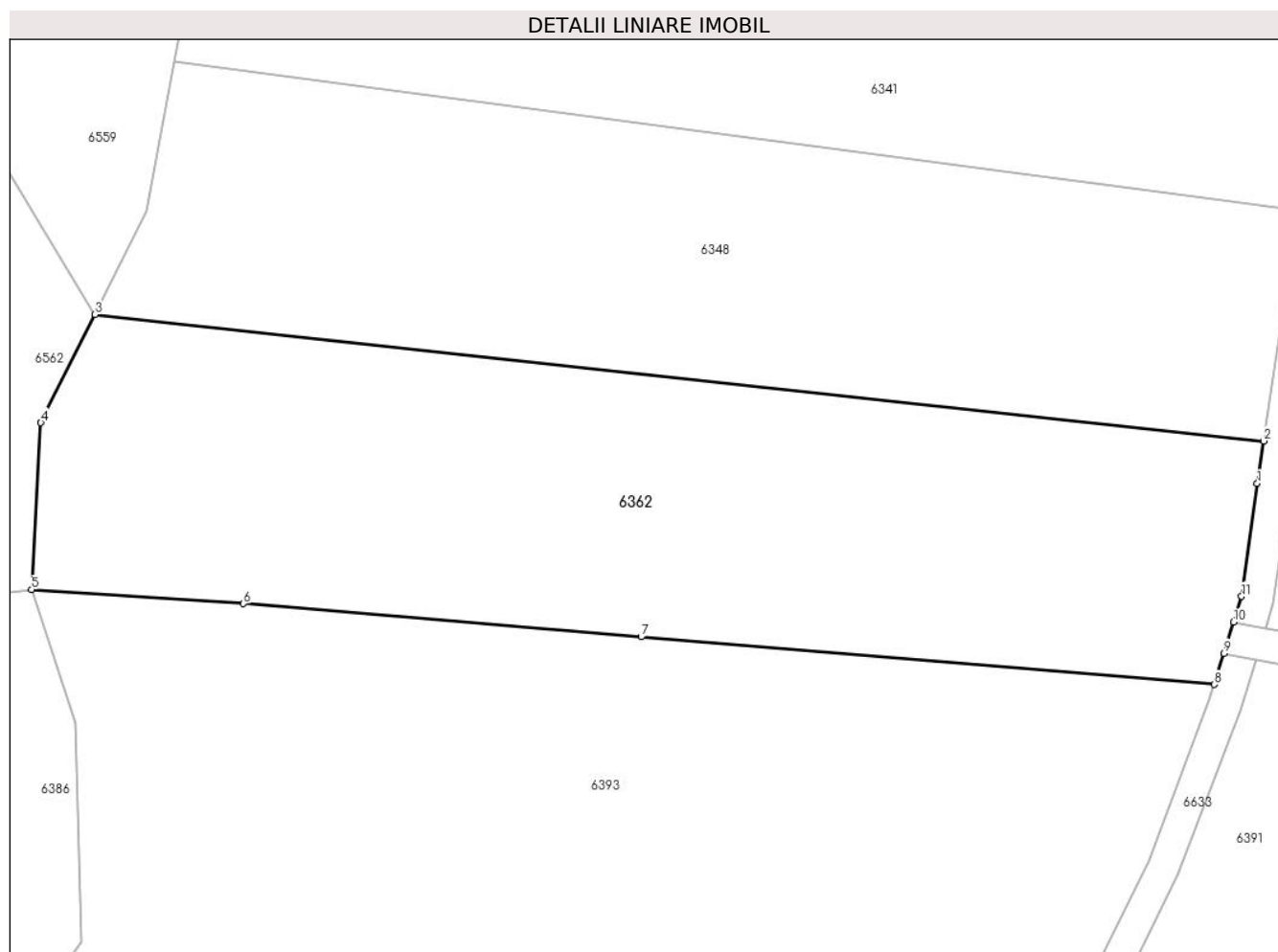
Inscrieri privind dezmembramintele dreptului de proprietate, drepturi reale de garanție și sarcini		Referințe
<b>377 / 27/04/1945</b>		
Act Notarial nr. FN, din 01/01/1945 emis de -;		
C1	Intabulare, drept de UZUFRUCT VIAGER, cota actuala 1/1, cota initiala 1/1 1) <b>GIURGIULEANA ECATERINA, n. Mihaila</b> <i>OBSERVATII: (provenita din conversia CF 159 Carasova)</i>	A1

## Anexa Nr. 1 La Partea I

## Teren

Nr cadastral	Suprafața (mp)*	Observații / Referințe
30604	4.711	

\* Suprafața este determinată în planul de proiecție Stereo 70.



## Date referitoare la teren

Crt	Categorie folosință	Intravilan	Suprafața (mp)	Tarla	Parcelă	Nr. topo	Observații / Referințe
1	arabil	NU	4.711	-	-	2703	Den. de loc : Malul Breg, se identifica total cu nr. top 2703 din CF 30604 (CF vechi 159 Carasova)

## Lungime Segmente

1) Valorile lungimilor segmentelor sunt obținute din proiecție în plan.

Punct început	X / Y	Punct sfârșit	X / Y	Lungime segment (** (m)
1	254.405,544 418.143,555	2	254.406,335 418.148,766	5.271
2	254.406,335 418.148,766	3	254.263,331 418.164,263	143.841



Punct început	X / Y	Punct sfârșit	X / Y	Lungime segment (** (m)
3	254.263,331 418.164,263	4	254.256,724 418.151,004	14.814
4	254.256,724 418.151,004	5	254.255,588 418.130,578	20.457
5	254.255,588 418.130,578	6	254.281,497 418.128,855	25.966
6	254.281,497 418.128,855	7	254.330,16 418.124,799	48.832
7	254.330,16 418.124,799	8	254.400,268 418.118,956	70.351
8	254.400,268 418.118,956	9	254.401,46 418.122,774	4.0
9	254.401,46 418.122,774	10	254.402,66 418.126,618	4.026
10	254.402,66 418.126,618	11	254.403,63 418.129,726	3.256
11	254.403,63 418.129,726	1	254.405,544 418.143,555	13.961

\*\* Lungimile segmentelor sunt determinate în planul de proiecție Stereo 70 și sunt rotunjite la 1 milimetru.

\*\*\* Distanța dintre puncte este formată din segmente cumulate ce sunt mai mici decât valoarea 1 milimetru.



**DATE DESPRE IMOBILUL NR. 6365**

Oficiul de Cadastru și Publicitate Imobiliară CARAS-SEVERIN  
Biroul de Cadastru și Publicitate Imobiliară Resita

**A. Partea I. Descrierea imobilului**

TEREN Extravilan

Nr. CF vechi:3016 CARASOVA

Nr. topografic:2609

Adresa: Jud. Caraș-Severin

Nr. Crt	Nr cadastral Nr. topografic	Suprafața* (mp)	Observații / Referințe
A1	32507	2.427	Sector cadastral:20 Teren neimprejmuit;

**B. Partea II. Proprietari și acte**

Inscrieri privitoare la dreptul de proprietate și alte drepturi reale		Referințe
<b>288 / 09/02/1993</b>		
Act Notarial nr. 30/1993, din 01/01/1993 emis de -;		
B1	Intabulare, drept de PROPRIETATE, dobandit prin Succesiune, cota actuala 16/96 1) <b>BOCSAN MARIA</b> <i>OBSERVATII: (provenita din conversia CF 3016 CARASOVA)</i>	A1
B2	Intabulare, drept de PROPRIETATE, dobandit prin Succesiune, cota actuala 6/96 1) <b>DOBRA MARTIN</b> <i>OBSERVATII: (provenita din conversia CF 3016 CARASOVA)</i>	A1
B3	Intabulare, drept de PROPRIETATE, dobandit prin Succesiune, cota actuala 6/96 1) <b>FRANA MARIA</b> <i>OBSERVATII: (provenita din conversia CF 3016 CARASOVA)</i>	A1
B4	Intabulare, drept de PROPRIETATE, dobandit prin Succesiune, cota actuala 3/96 1) <b>UICHITA ION</b> <i>OBSERVATII: (provenita din conversia CF 3016 CARASOVA)</i>	A1
B5	Intabulare, drept de PROPRIETATE, dobandit prin Succesiune, cota actuala 1/96 1) <b>UICHITA GHEORGHE</b> <i>OBSERVATII: (provenita din conversia CF 3016 CARASOVA)</i>	A1
<b>2122 / 08/07/1993</b>		
Act Notarial nr. 08071993, din 01/01/1993 emis de -;		
B6	Intabulare, drept de PROPRIETATE, dobandit prin Conventie, cota actuala 16/96 1) <b>SORCA GHEORGHE</b> , si sotia 2) <b>SORCA AMALIA</b> , n TINCUL,bun comun <i>OBSERVATII: (provenita din conversia CF 3016 CARASOVA)</i>	A1
<b>30417 / 06/08/2020</b>		
Act Notarial nr. 125, din 05/08/2020 emis de Dobre Florica;		
B7	Intabulare, drept de PROPRIETATE-mostenire, dobandit prin Succesiune, cota actuala 48/96 1) <b>TINCUL PETRU</b>	A1
/		
Act Normativ nr. L7, din 13/03/1996 emis de PARLAMENTUL ROMANIEI (Adeverinta nr. 3670/22.10.2024, emisa de Primaria Comunei Carasova.);		
B8	Se noteaza posesia factica asupra 2427 mp in favoarea lui: 1) <b>TODOR MIHAI</b>	A1

**C. Partea III. SARCINI .**

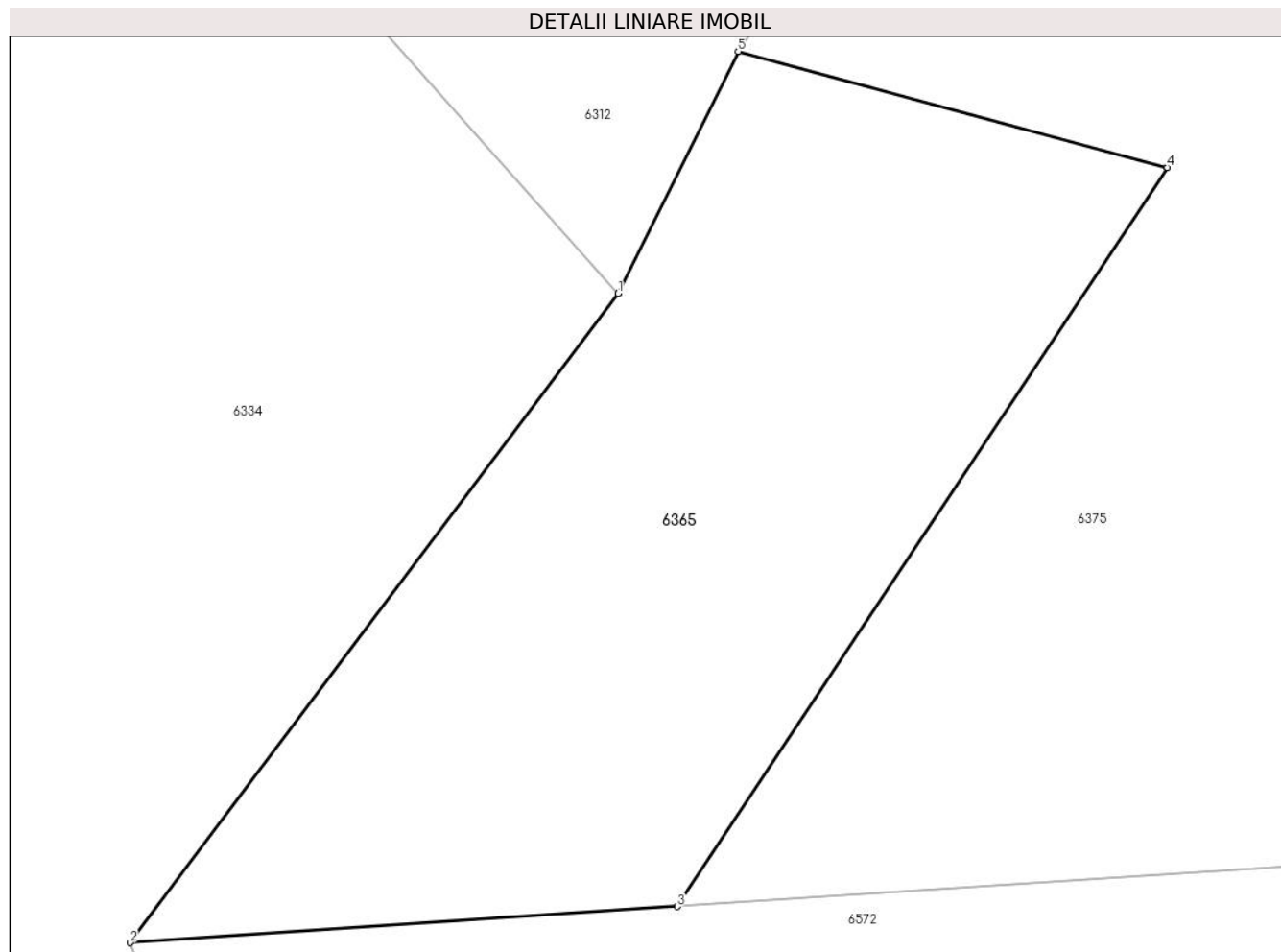
Inscrieri privind dezmembramintele dreptului de proprietate, drepturi reale de garanție și sarcini	Referințe
NU SUNT	

## Anexa Nr. 1 La Partea I

## Teren

Nr cadastral	Suprafața (mp)*	Observații / Referințe
32507	2.427	

\* Suprafața este determinată în planul de proiecție Stereo 70.



## Date referitoare la teren

Crt	Categorie folosință	Intravilan	Suprafața (mp)	Tarla	Parcelă	Nr. topo	Observații / Referințe
1	faneata	NU	2.427	-	-	2609	Faneata împadurita. Den. de loc : Malul Breg, se identifica partial cu nr. top 2609 din CF 32507 (CF vechi 3016 Carasova)

## Lungime Segmente

1) Valorile lungimilor segmentelor sunt obținute din proiecție în plan.

Punct început	X / Y	Punct sfârșit	X / Y	Lungime segment (** (m)
1	253.372,373 418.219,694	2	253.334,334 418.169,152	63.258
2	253.334,334 418.169,152	3	253.377,004 418.171,975	42.763
3	253.377,004 418.171,975	4	253.415,199 418.229,507	69.057
4	253.415,199 418.229,507	5	253.381,738 418.238,535	34.657

Punct început	X / Y	Punct sfârșit	X / Y	Lungime segment (** (m)
5	253.381,738 418.238,535	1	253.372,373 418.219,694	21.04

\*\* Lungimile segmentelor sunt determinate în planul de proiecție Stereo 70 și sunt rotunjite la 1 milimetru.

\*\*\* Distanța dintre puncte este formată din segmente cumulate ce sunt mai mici decât valoarea 1 milimetru.



**DATE DESPRE IMOBILUL NR. 6366**

Oficiul de Cadastru și Publicitate Imobiliară CARAS-SEVERIN  
Biroul de Cadastru și Publicitate Imobiliară Resita

**A. Partea I. Descrierea imobilului**

TEREN Extravilan

Nr. CF vechi:2143 Carasova

Nr. topografic:2608

Adresa: Jud. Caraş-Severin

Nr. Crt	Nr cadastral Nr. topografic	Suprafaţa* (mp)	Observații / Referințe
A1		588	Sector cadastral:20 Teren neimprejmuit;

**B. Partea II. Proprietari și acte**

Inscrieri privitoare la dreptul de proprietate și alte drepturi reale		Referințe
<b>6459 / 13/02/1906</b>		
Act Notarial nr. FN, din 01/01/1906 emis de -;		
B1	Intabulare, drept de PROPRIETATE, dobandit prin Conventie, cota actuala 1/1 1) GYURASZA MARJAN	A1

**C. Partea III. SARCINI .**

Inscrieri privind dezmembramintele dreptului de proprietate, drepturi reale de garanție și sarcini	Referințe
NU SUNT	

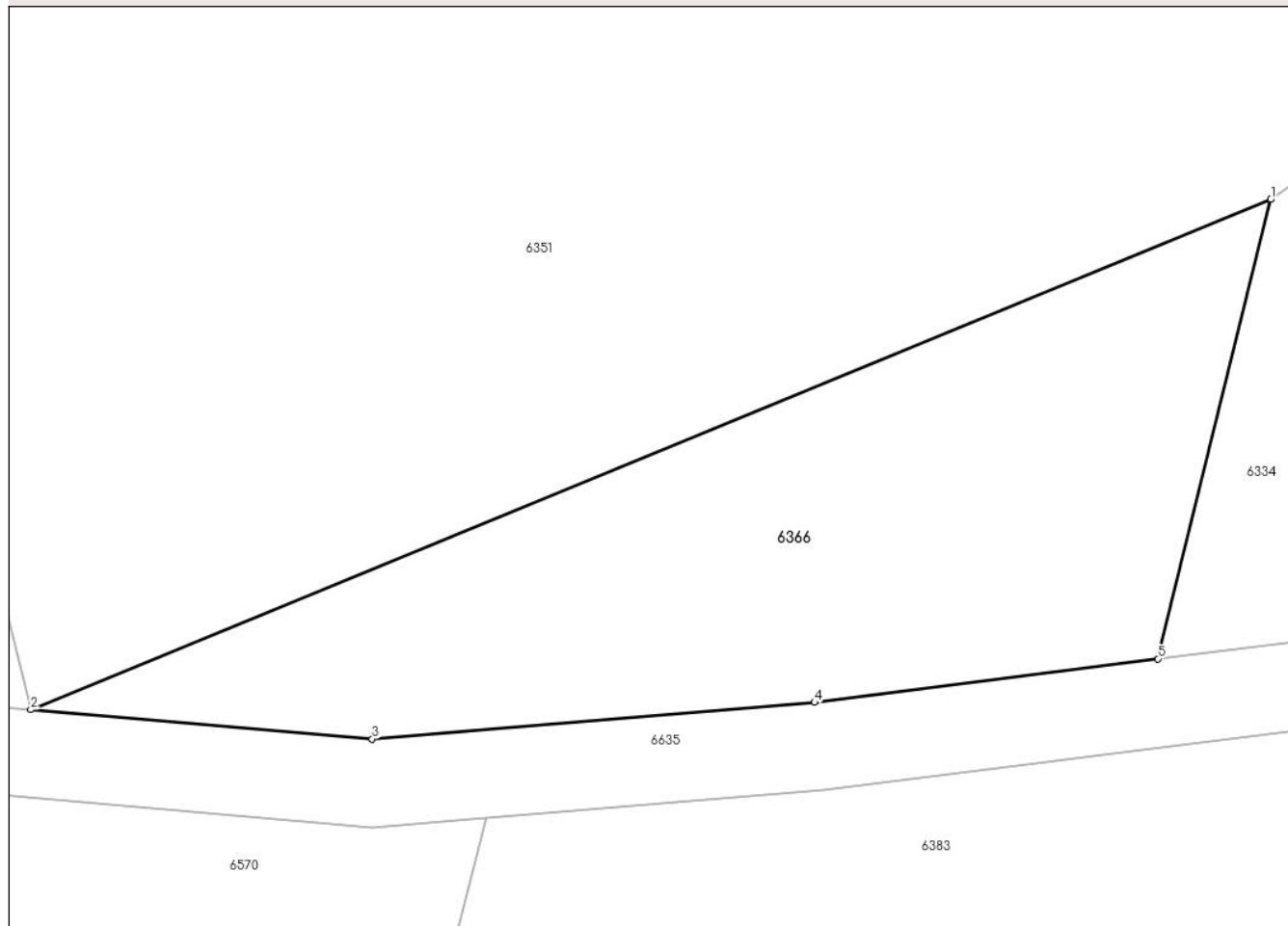
## Anexa Nr. 1 La Partea I

## Teren

Nr cadastral	Suprafața (mp)*	Observații / Referințe
	588	

\* Suprafața este determinată în planul de proiecție Stereo 70.

## DETALII LINIARE IMOBIL



## Date referitoare la teren

Crt	Categorie folosință	Intravilan	Suprafața (mp)	Tarla	Parcelă	Nr. topo	Observații / Referințe
1	faneata	NU	588	-	-	2608	Den. de loc : Malul Breg, se identifica partial cu nr. top 2608 din CF vechi 2143 Carasova

## Lungime Segmente

1) Valorile lungimilor segmentelor sunt obținute din proiecție în plan.

Punct început	X / Y	Punct sfârșit	X / Y	Lungime segment (** (m)
1	253.247,183 418.149,094	2	253.190,807 418.125,91	60.957
2	253.190,807 418.125,91	3	253.206,326 418.124,577	15.577
3	253.206,326 418.124,577	4	253.226,444 418.126,236	20.186
4	253.226,444 418.126,236	5	253.242,051 418.128,219	15.733
5	253.242,051 418.128,219	1	253.247,183 418.149,094	21.496



**\*\* Lungimile segmentelor sunt determinate în planul de proiecție Stereo 70 și sunt rotunjite la 1 milimetru.**

**\*\*\* Distanța dintre puncte este formată din segmente cumulate ce sunt mai mici decât valoarea 1 milimetru.**



**DATE DESPRE IMOBILUL NR. 6369**

Oficiul de Cadastru și Publicitate Imobiliară CARAS-SEVERIN  
Biroul de Cadastru și Publicitate Imobiliară Resita

**A. Partea I. Descrierea imobilului**

TEREN Extravilan

Nr. CF vechi:1154, 3072 Carasova

Nr. topografic:2628/a/1, 2628/a/2

Adresa: Jud. Caraş-Severin

Nr. Crt	Nr cadastral Nr. topografic	Suprafaţa* (mp)	Observații / Referințe
A1		3.013	Sector cadastral:20 Teren neimprejmuit;

**B. Partea II. Proprietari și acte**

Inscrieri privitoare la dreptul de proprietate și alte drepturi reale		Referințe
<b>3631 / 09/07/1996</b>		
Act Notarial nr. CM nr. 201/1996, din 01/01/1996 emis de NP POPESCU R;		
B1	Intabulare, drept de PROPRIETATE, succesiune, asupra 1556 mp, dobandit prin Succesiune, cota actuala 1/2 1) <b>CATICI IOAN</b> , , fiu <i>OBSERVATII: Provine din CF vechi 3072 Carasova.</i>	A1
B2	Intabulare, drept de PROPRIETATE, mostenire, asupra 1556 mp, dobandit prin Succesiune, cota actuala 1/2 1) <b>CATICI IOAN</b> , , frate <i>OBSERVATII: Provine din CF vechi 3072 Carasova.</i>	A1
/		
Act Normativ nr. L7, din 13/03/1996 emis de PARLAMENTUL ROMANIEI;		
B3	Intabulare, drept de PROPRIETATE, asupra 1457 mp, dobandit prin Lege, cota actuala 1/1 1) <b>NEIDENTIFICAT NEIDENTIFICAT</b>	A1
Act Normativ nr. L7, din 13/03/1996 emis de PARLAMENTUL ROMANIEI (Adeverinta nr.1821/21.06.2024, emisa de Primaria Comunei Carasova.);		
B4	Se noteaza posesia factica in favoarea lui: 1) <b>VERNICA MIHAI</b>	A1

**C. Partea III. SARCINI .**

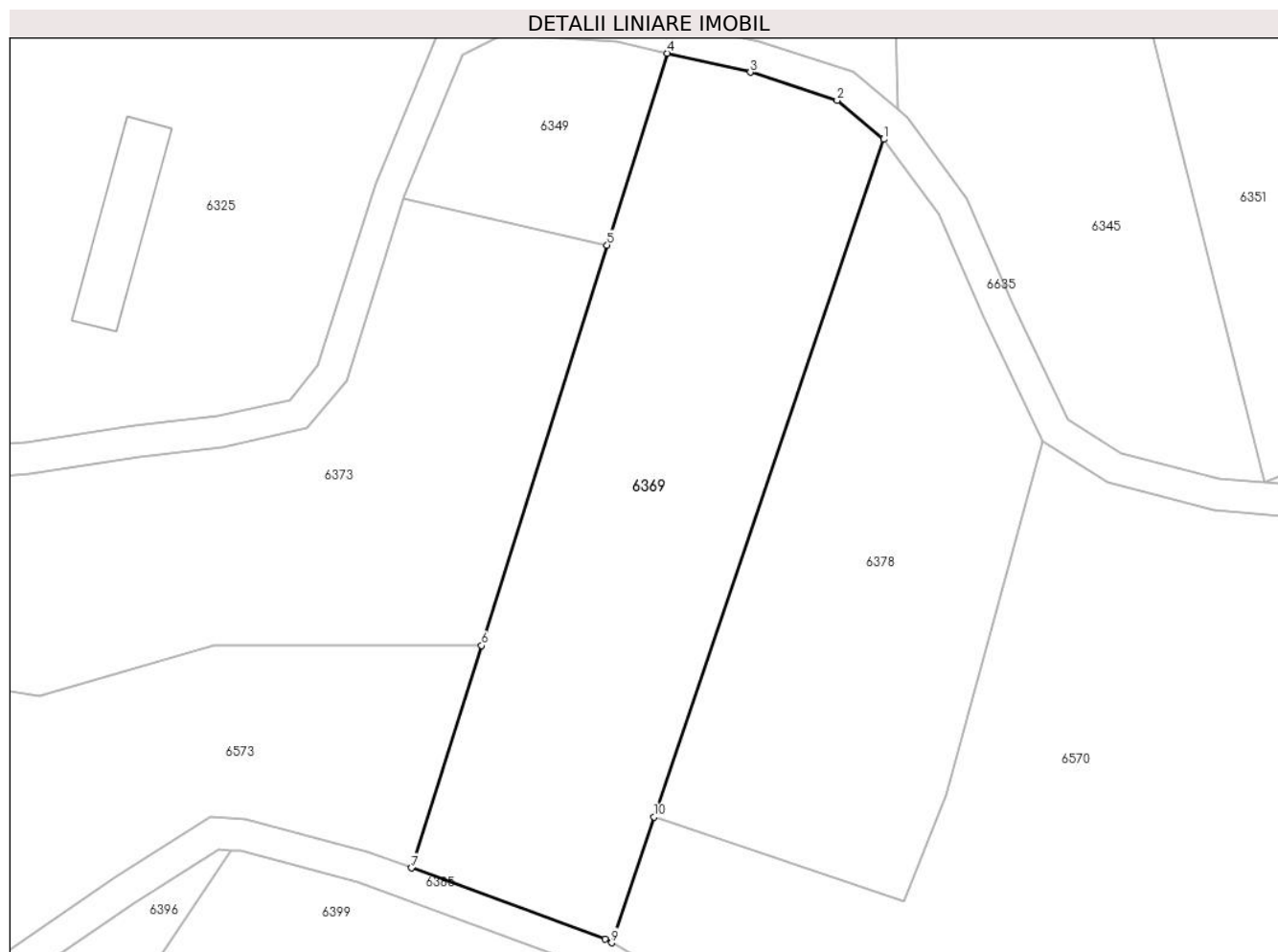
Inscrieri privind dezmembramintele dreptului de proprietate, drepturi reale de garanție și sarcini	Referințe
NU SUNT	

## Anexa Nr. 1 La Partea I

## Teren

Nr cadastral	Suprafața (mp)*	Observații / Referințe
	3.013	

\* Suprafața este determinată în planul de proiecție Stereo 70.



## Date referitoare la teren

Crt	Categorie folosință	Intravilan	Suprafața (mp)	Tarla	Parcelă	Nr. topo	Observații / Referințe
1	livada	NU	3.013	-	-	2628/a/1, 2628/a/2	Den. de loc : Malul Breg, se identifica partial cu nr. top 2628/a/1 din CF vechi 1154 Carasova si partial cu nr. top 2628/a/2 din CF vechi 3072 Carasova

## Lungime Segmente

1) Valorile lungimilor segmentelor sunt obținute din proiecție în plan.

Punct început	X / Y	Punct sfârșit	X / Y	Lungime segment (** (m)
1	253.143,015 418.168,897	2	253.137,196 418.173,773	7.592
2	253.137,196 418.173,773	3	253.126,327 418.177,296	11.426
3	253.126,327 418.177,296	4	253.115,916 418.179,669	10.678
4	253.115,916 418.179,669	5	253.108,371 418.155,639	25.186

Punct început	X / Y	Punct sfârșit	X / Y	Lungime segment (** (m)
5	253.108,371 418.155,639	6	253.092,636 418.105,521	52.531
6	253.092,636 418.105,521	7	253.083,89 418.077,666	29.196
7	253.083,89 418.077,666	8	253.108,112 418.068,78	25.8
8	253.108,112 418.068,78	9	253.108,951 418.068,303	0.965
9	253.108,951 418.068,303	10	253.114,283 418.084,048	16.623
10	253.114,283 418.084,048	1	253.143,015 418.168,897	89.582

\*\* Lungimile segmentelor sunt determinate în planul de proiecție Stereo 70 și sunt rotunjite la 1 milimetru.

\*\*\* Distanța dintre puncte este formată din segmente cumulate ce sunt mai mici decât valoarea 1 milimetru.



**DATE DESPRE IMOBILUL NR. 6372**

Oficiul de Cadastru și Publicitate Imobiliară CARAS-SEVERIN  
Biroul de Cadastru și Publicitate Imobiliară Resita

**A. Partea I. Descrierea imobilului**

Nr. CF vechi:914 CARASOVA  
Nr. topografic:2619

TEREN Extravilan

Adresa: Jud. Caraș-Severin

Nr. Crt	Nr cadastral Nr. topografic	Suprafața* (mp)	Observații / Referințe
A1		1.984	Sector cadastral:20 Teren neimprejmuț;

**B. Partea II. Proprietari și acte**

Inscrieri privitoare la dreptul de proprietate și alte drepturi reale		Referințe
/		
Act Normativ nr. L7, din 13/03/1996 emis de PARLAMENTUL ROMANIEI;		
B1	Intabulare, drept de PROPRIETATE, dobândit prin Lege, cota actuala 1/1 1) NEIDENTIFICAT NEIDENTIFICAT	A1
Act Normativ nr. L7, din 13/03/1996 emis de PARLAMENTUL ROMANIEI (Adeverinta nr. 2501/08.08.2024, emisa de Primaria Comunei Carasova.);		
B2	Se noteaza posesia factica in favoarea lui: 1) CATICI LOVRO-IVAN	A1

**C. Partea III. SARCINI .**

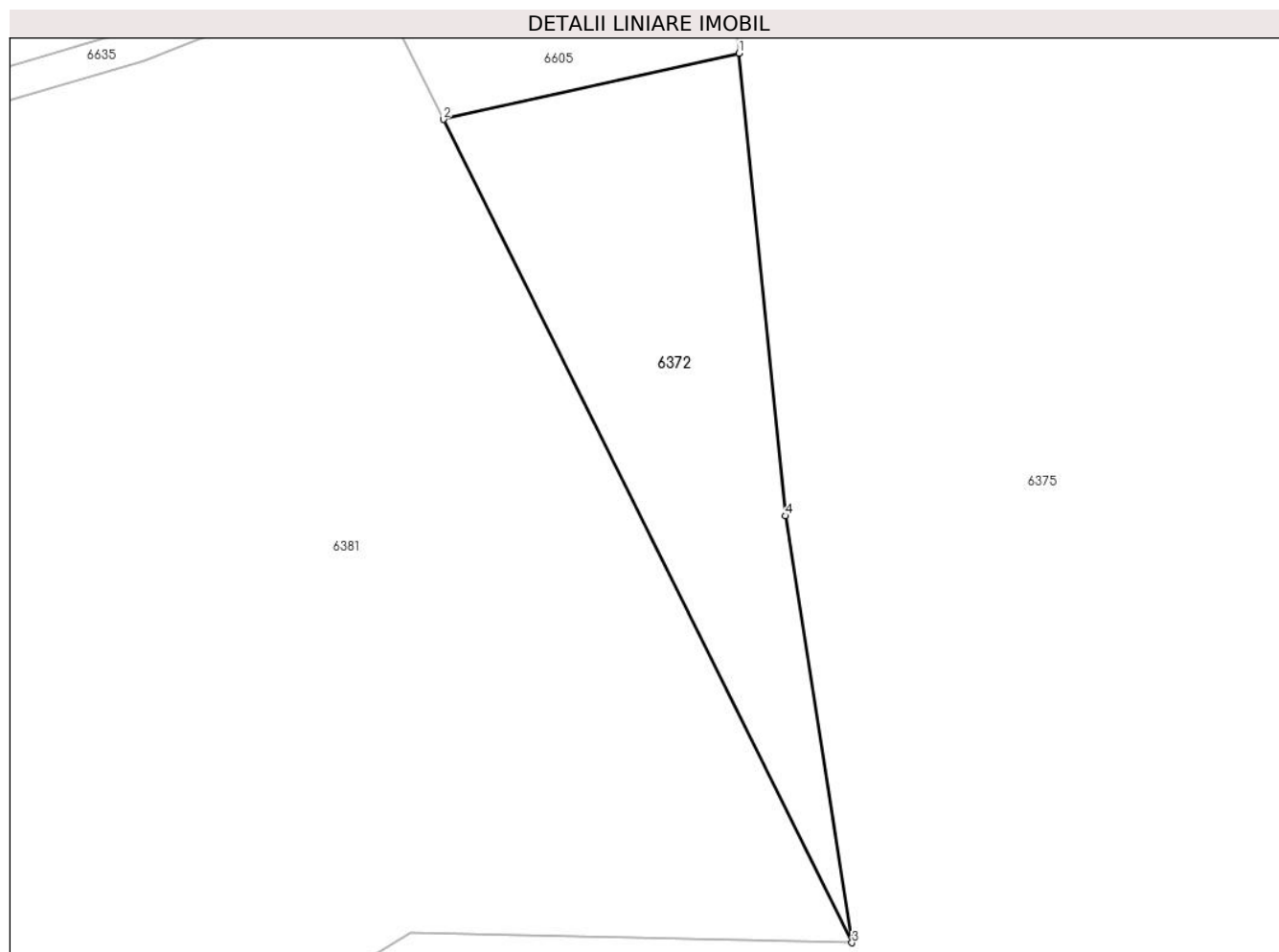
Inscrieri privind dezmembramintele dreptului de proprietate, drepturi reale de garanție și sarcini	Referințe
NU SUNT	

## Anexa Nr. 1 La Partea I

## Teren

Nr cadastral	Suprafața (mp)*	Observații / Referințe
	1.984	

\* Suprafața este determinată în planul de proiecție Stereo 70.



## Date referitoare la teren

Crt	Categorie folosință	Intravilan	Suprafața (mp)	Tarla	Parcelă	Nr. topo	Observații / Referințe
1	faneata	NU	1.984	-	-	2619	Faneata impadurita. Den. de loc : Malul Breg, se identifica partial cu nr. top 2619 din CF vechi 914 Carasova

## Lungime Segmente

1) Valorile lungimilor segmentelor sunt obținute din proiecție în plan.

Punct început	X / Y	Punct sfârșit	X / Y	Lungime segment (** (m)
1	253.582,233 418.145,139	2	253.545,667 418.136,964	37.468
2	253.545,667 418.136,964	3	253.596,198 418.035,244	113.58
3	253.596,198 418.035,244	4	253.588,003 418.087,963	53.353
4	253.588,003 418.087,963	1	253.582,233 418.145,139	57.466



**\*\* Lungimile segmentelor sunt determinate în planul de proiecţie Stereo 70 şi sunt rotunjite la 1 milimetru.**

**\*\*\* Distanţa dintre puncte este formată din segmente cumulate ce sunt mai mici decât valoarea 1 milimetru.**



**DATE DESPRE IMOBILUL NR. 6373**

Oficiul de Cadastru și Publicitate Imobiliară CARAS-SEVERIN  
Biroul de Cadastru și Publicitate Imobiliară Resita

**A. Partea I. Descrierea imobilului**

TEREN Extravilan

Nr. CF vechi:1240 Carasova  
Nr. topografic:2626

Adresa: Jud. Caraş-Severin

Nr. Crt	Nr cadastral Nr. topografic	Suprafaţa* (mp)	Observații / Referințe
A1	30114	3.343	Sector cadastral:20 Teren neimprejmuit;

**B. Partea II. Proprietari și acte**

Inscrieri privitoare la dreptul de proprietate și alte drepturi reale		Referințe
<b>13431 / 19/05/2011</b>		
Act Notarial nr. 2070, din 18/05/2011 emis de BNP NEAMTU CORNELIA;		
B1	Intabulare, drept de PROPRIETATE, cumparare, asupra 2877 mp, dobandit prin Conventie, cota actuala 1/1 1) BRINDEA FISCHER MIRCEA GABRIEL, si sotia 2) BRINDEA FISCHER LINA, n. Fischer, bun comun	A1
/		
Act Normativ nr. L7, din 13/03/1996 emis de PARLAMENTUL ROMANIEI;		
B2	Intabulare, drept de PROPRIETATE, asupra 466 mp, dobandit prin Lege, cota actuala 1/1 1) NEIDENTIFICAT NEIDENTIFICAT	A1

**C. Partea III. SARCINI .**

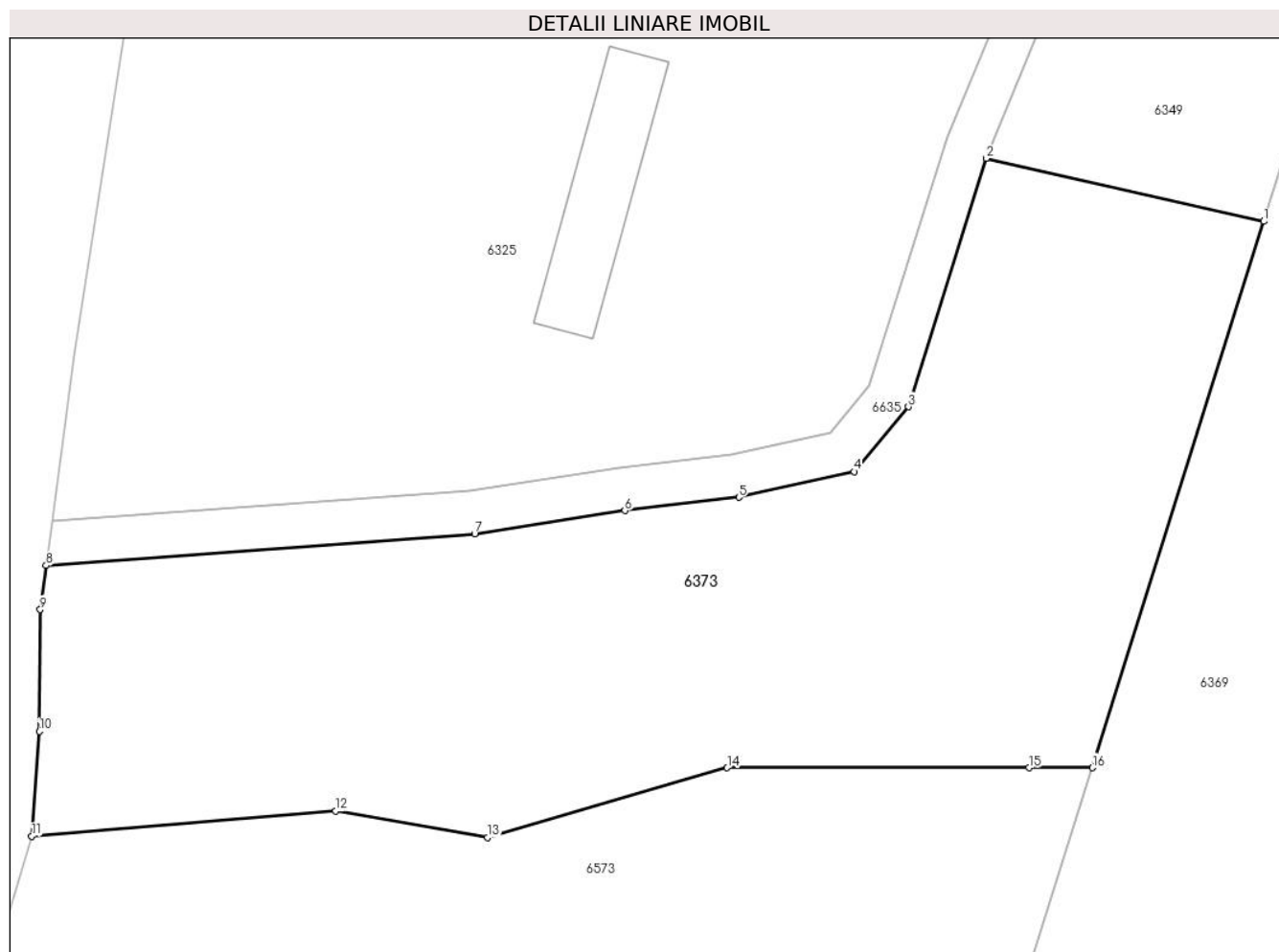
Inscrieri privind dezmembramintele dreptului de proprietate, drepturi reale de garanție și sarcini	Referințe
NU SUNT	

## Anexa Nr. 1 La Partea I

## Teren

Nr cadastral	Suprafața (mp)*	Observații / Referințe
30114	3.343	

\* Suprafața este determinată în planul de proiecție Stereo 70.



## Date referitoare la teren

Crt	Categorie folosință	Intravilan	Suprafața (mp)	Tarla	Parcelă	Nr. topo	Observații / Referințe
1	drum	NU	3.343	-	-	2625	Den. de loc : Malul Breg, se identifica total cu nr. top 2625 din CF 30114 (CF vechi 1240 Carasova)

## Lungime Segmente

1) Valorile lungimilor segmentelor sunt obținute din proiecție în plan.

Punct început	X / Y	Punct sfârșit	X / Y	Lungime segment (** (m)
1	253.108,371 418.155,639	2	253.082,893 418.161,406	26.122
2	253.082,893 418.161,406	3	253.075,763 418.138,631	23.865
3	253.075,763 418.138,631	4	253.070,773 418.132,685	7.762
4	253.070,773 418.132,685	5	253.060,197 418.130,322	10.837
5	253.060,197 418.130,322	6	253.049,75 418.129,114	10.516

Punct început	X / Y	Punct sfârșit	X / Y	Lungime segment (** (m)
6	253.049,75 418.129,114	7	253.035,957 418.127,0	13.954
7	253.035,957 418.127,0	8	252.996,634 418.124,074	39.431
8	252.996,634 418.124,074	9	252.996,1 418.120,041	4.068
9	252.996,1 418.120,041	10	252.996,031 418.108,869	11.173
10	252.996,031 418.108,869	11	252.995,307 418.099,251	9.645
11	252.995,307 418.099,251	12	253.023,216 418.101,559	28.004
12	253.023,216 418.101,559	13	253.037,142 418.099,128	14.137
13	253.037,142 418.099,128	14	253.059,144 418.105,521	22.912
14	253.059,144 418.105,521	15	253.086,824 418.105,521	27.68
15	253.086,824 418.105,521	16	253.092,636 418.105,521	5.812
16	253.092,636 418.105,521	1	253.108,371 418.155,639	52.531

\*\* Lungimile segmentelor sunt determinate în planul de proiecție Stereo 70 și sunt rotunjite la 1 milimetru.

\*\*\* Distanța dintre puncte este formată din segmente cumulate ce sunt mai mici decât valoarea 1 milimetru.



**DATE DESPRE IMOBILUL NR. 6375**

Oficiul de Cadastru și Publicitate Imobiliară CARAS-SEVERIN  
Biroul de Cadastru și Publicitate Imobiliară Resita

**A. Partea I. Descrierea imobilului**

TEREN Extravilan

Nr. CF vechi:3995 Carasova  
Nr. topografic:2618/1/b, 2618/1/c

Adresa: Jud. Caraş-Severin

Nr. Crt	Nr cadastral Nr. topografic	Suprafața* (mp)	Observații / Referințe
A1		157.048	Sector cadastral:20 Teren neimprejmuit;

**B. Partea II. Proprietari și acte**

Inscrieri privitoare la dreptul de proprietate și alte drepturi reale	Referințe
<b>1441 / 31/07/1941</b>	
Hotarare Judecatoreasca nr. R.A. 11910, din 11/07/1941 emis de Judecatoria Mixta Resita;	
B1	Intabulare, drept de PROPRIETATE, dobandit prin Hotarare Judecatoreasca, cota actuala 1/1
	1) COMUNA CARASOVA, CIF:3227661

**C. Partea III. SARCINI .**

Inscrieri privind dezmembramintele dreptului de proprietate, drepturi reale de garanție și sarcini	Referințe
NU SUNT	





Punct început	X / Y	Punct sfârșit	X / Y	Lungime segment	Punct început	X / Y	Punct sfârșit	X / Y	Lungime segment	Punct început	X / Y	Punct sfârșit	X / Y	Lungime segment
16	253.603,721 418.294,42	17	253.632,409 418.262,148	43.18	17	253.632,409 418.262,148	18	253.634,442 418.247,624	14.66 6	18	253.634,442 418.247,624	19	253.625,141 418.243,104	10.34 1
19	253.625,141 418.243,104	20	253.609,852 418.241,775	15.34 7	20	253.609,852 418.241,775	21	253.594,031 418.239,516	15.98 2	21	253.594,031 418.239,516	22	253.566,776 418.229,55	29.02
22	253.566,776 418.229,55	23	253.537,509 418.213,982	33.15	23	253.537,509 418.213,982	24	253.522,274 418.209,353	15.92 2	24	253.522,274 418.209,353	25	253.520,752 418.199,445	10.02 4
25	253.520,752 418.199,445	26	253.519,936 418.185,959	13.51 1	26	253.519,936 418.185,959	27	253.528,073 418.186,262	8.142	27	253.528,073 418.186,262	28	253.577,977 418.178,31	50.53 4
28	253.577,977 418.178,31	29	253.579,642 418.174,673	4.0	29	253.579,642 418.174,673	30	253.582,233 418.145,139	29.64 7	30	253.582,233 418.145,139	31	253.588,003 418.087,963	57.46 6
31	253.588,003 418.087,963	32	253.596,198 418.035,244	53.35 3	32	253.596,198 418.035,244	33	253.541,615 418.036,432	54.59 6	33	253.541,615 418.036,432	34	253.517,412 418.021,858	28.25 2
34	253.517,412 418.021,858	35	253.484,049 418.017,536	33.64 2	35	253.484,049 418.017,536	36	253.457,473 418.016,784	26.58 7	36	253.457,473 418.016,784	37	253.436,57 418.001,123	26.11 9
37	253.436,57 418.001,123	38	253.431,522 417.986,68	15.3	38	253.431,522 417.986,68	39	253.430,366 417.959,422	27.28 3	39	253.430,366 417.959,422	40	253.447,62 417.951,068	19.17
40	253.447,62 417.951,068	41	253.467,827 417.933,319	26.89 5	41	253.467,827 417.933,319	42	253.498,176 417.917,177	34.37 5	42	253.498,176 417.917,177	43	253.509,669 417.916,606	11.50 7
43	253.509,669 417.916,606	44	253.543,568 417.906,908	35.25 9	44	253.543,568 417.906,908	45	253.550,277 417.903,932	7.34	45	253.550,277 417.903,932	46	253.574,953 417.892,985	26.99 5
46	253.574,953 417.892,985	47	253.579,441 417.891,617	4.692	47	253.579,441 417.891,617	48	253.591,131 417.888,054	12.22 1	48	253.591,131 417.888,054	49	253.638,909 417.868,788	51.51 6
49	253.638,909 417.868,788	50	253.651,282 417.857,015	17.07 9	50	253.651,282 417.857,015	51	253.659,758 417.848,95	11.7	51	253.659,758 417.848,95	52	253.667,079 417.845,501	8.093
52	253.667,079 417.845,501	53	253.709,734 417.825,407	47.15 1	53	253.709,734 417.825,407	54	253.712,476 417.824,115	3.031	54	253.712,476 417.824,115	55	253.749,974 417.797,038	46.25 2
55	253.749,974 417.797,038	56	253.756,139 417.816,44	20.35 8	56	253.756,139 417.816,44	57	253.768,444 417.825,344	15.18 9	57	253.768,444 417.825,344	58	253.782,405 417.835,448	17.23 4
58	253.782,405 417.835,448	59	253.788,09 417.839,563	7.018	59	253.788,09 417.839,563	60	253.820,771 417.864,855	41.32 4	60	253.820,771 417.864,855	61	253.875,928 417.909,407	70.90 3
61	253.875,928 417.909,407	62	253.910,602 417.943,357	48.52 7	62	253.910,602 417.943,357	63	253.910,065 417.954,631	11.28 7	63	253.910,065 417.954,631	64	253.906,752 417.977,885	23.48 9
64	253.906,752 417.977,885	65	253.911,221 417.991,283	14.12 3	65	253.911,221 417.991,283	66	253.894,749 418.025,52	37.99 4	66	253.894,749 418.025,52	67	253.888,103 418.057,016	32.19
67	253.888,103 418.057,016	68	253.882,394 418.073,998	17.91 6	68	253.882,394 418.073,998	69	253.865,492 418.069,7	17.44	69	253.865,492 418.069,7	70	253.857,034 418.051,252	20.29 4
70	253.857,034 418.051,252	71	253.855,843 418.048,654	2.859	71	253.855,843 418.048,654	72	253.835,274 418.019,771	35.45 9	72	253.835,274 418.019,771	73	253.828,887 418.014,055	8.571
73	253.828,887 418.014,055	74	253.817,718 418.004,06	14.98 8	74	253.817,718 418.004,06	75	253.787,989 418.041,142	47.52 8	75	253.787,989 418.041,142	76	253.785,231 418.060,331	19.38 6
76	253.785,231 418.060,331	77	253.780,818 418.115,684	55.52 9	77	253.780,818 418.115,684	78	253.780,444 418.120,374	4.705	78	253.780,444 418.120,374	79	253.776,532 418.159,66	39.48
79	253.776,532 418.159,66	80	253.765,88 418.187,284	29.60 7	80	253.765,88 418.187,284	81	253.751,177 418.203,322	21.75 8	81	253.751,177 418.203,322	82	253.743,544 418.219,195	17.61 3
82	253.743,544 418.219,195	83	253.738,661 418.247,085	28.31 4	83	253.738,661 418.247,085	84	253.742,954 418.266,384	19.77 1	84	253.742,954 418.266,384	85	253.726,788 418.288,153	27.11 5
85	253.726,788 418.288,153	86	253.747,226 418.319,592	37.49 8	86	253.747,226 418.319,592	87	253.768,15 418.336,275	26.76 1	87	253.768,15 418.336,275	88	253.771,598 418.351,539	15.64 9
88	253.771,598 418.351,539	89	253.764,363 418.367,31	17.35 1	89	253.764,363 418.367,31	90	253.757,864 418.386,729	20.47 8	90	253.757,864 418.386,729	91	253.730,367 418.395,429	28.84 1
91	253.730,367 418.395,429	92	253.706,873 418.398,562	23.70 2	92	253.706,873 418.398,562	93	253.693,125 418.407,262	16.27	93	253.693,125 418.407,262	94	253.663,36 418.416,07	31.04 1
94	253.663,36 418.416,07	95	253.613,883 418.413,336	49.55 2	95	253.613,883 418.413,336	96	253.576,133 418.391,304	43.70 9	96	253.576,133 418.391,304	97	253.508,395 418.374,408	69.81 3
97	253.508,395 418.374,408	98	253.481,916 418.352,75	34.20 8	98	253.481,916 418.352,75	99	253.434,53 418.313,991	61.21 8	99	253.434,53 418.313,991	100	253.400,133 418.266,887	58.32 6
100	253.400,133 418.266,887	1	253.381,738 418.238,535	33.79 6										

\*\* Lungimile segmentelor sunt determinate în planul de proiecție Stereo 70 și sunt rotunjite la 1 milimetru.

\*\*\* Distanța dintre puncte este formată din segmente cumulate ce sunt mai mici decât valoarea 1 milimetru.



**DATE DESPRE IMOBILUL NR. 6376**

Oficiul de Cadastru și Publicitate Imobiliară CARAS-SEVERIN  
Biroul de Cadastru și Publicitate Imobiliară Resita

**A. Partea I. Descrierea imobilului**

TEREN Extravilan

Nr. CF vechi:2888, 2885, 3337 Carasova

Nr. topografic:2617/d, 2617/e, 2617/f

Adresa: Jud. Caraş-Severin

Nr. Crt	Nr cadastral Nr. topografic	Suprafaţa* (mp)	Observații / Referințe
A1		3.688	Sector cadastral:20 Teren neimprejmuit;

**B. Partea II. Proprietari și acte**

Inscrieri privitoare la dreptul de proprietate și alte drepturi reale		Referințe
<b>1348 / 08/02/1914</b>		
Act Notarial nr. FN, din 01/01/1914 emis de -;		
B1	Intabulare, drept de PROPRIETATE, asupra 1151 mp, dobandit prin Conventie, cota actuala 1/1 1) <b>REBEZSILA MILYA</b> <i>OBSERVATII: Provine din CF 2888 Carasova.</i>	A1
<b>1853 / 30/05/1915</b>		
Act Notarial nr. FN, din 01/01/1915 emis de -;		
B2	Intabulare, drept de PROPRIETATE, asupra 1151 mp, dobandit prin Conventie, cota actuala 1/1 1) <b>REBEZSILA TODOR</b> <i>OBSERVATII: Provine din CF 2885 Carasova.</i>	A1
<b>2098 / 07/12/1992</b>		
Act Notarial nr. CI nr. 8586/1992, din 07/12/1992 emis de -;		
B3	Intabulare, drept de PROPRIETATE, intretinere, asupra 1151 mp, dobandit prin Conventie, cota actuala 1/1 1) <b>MIRUL MIHAI</b> , , si sotia 2) <b>MIRUL MARIA</b> , n. Moldovan, bun comun <i>OBSERVATII: Provine din CF 3337 Carasova</i>	A1
/		
Act Normativ nr. L7, din 13/03/1996 emis de PARLAMENTUL ROMANIEI;		
B4	Intabulare, drept de PROPRIETATE, asupra 235 mp, dobandit prin Lege, cota actuala 1/1 1) <b>NEIDENTIFICAT NEIDENTIFICAT</b>	A1

**C. Partea III. SARCINI .**

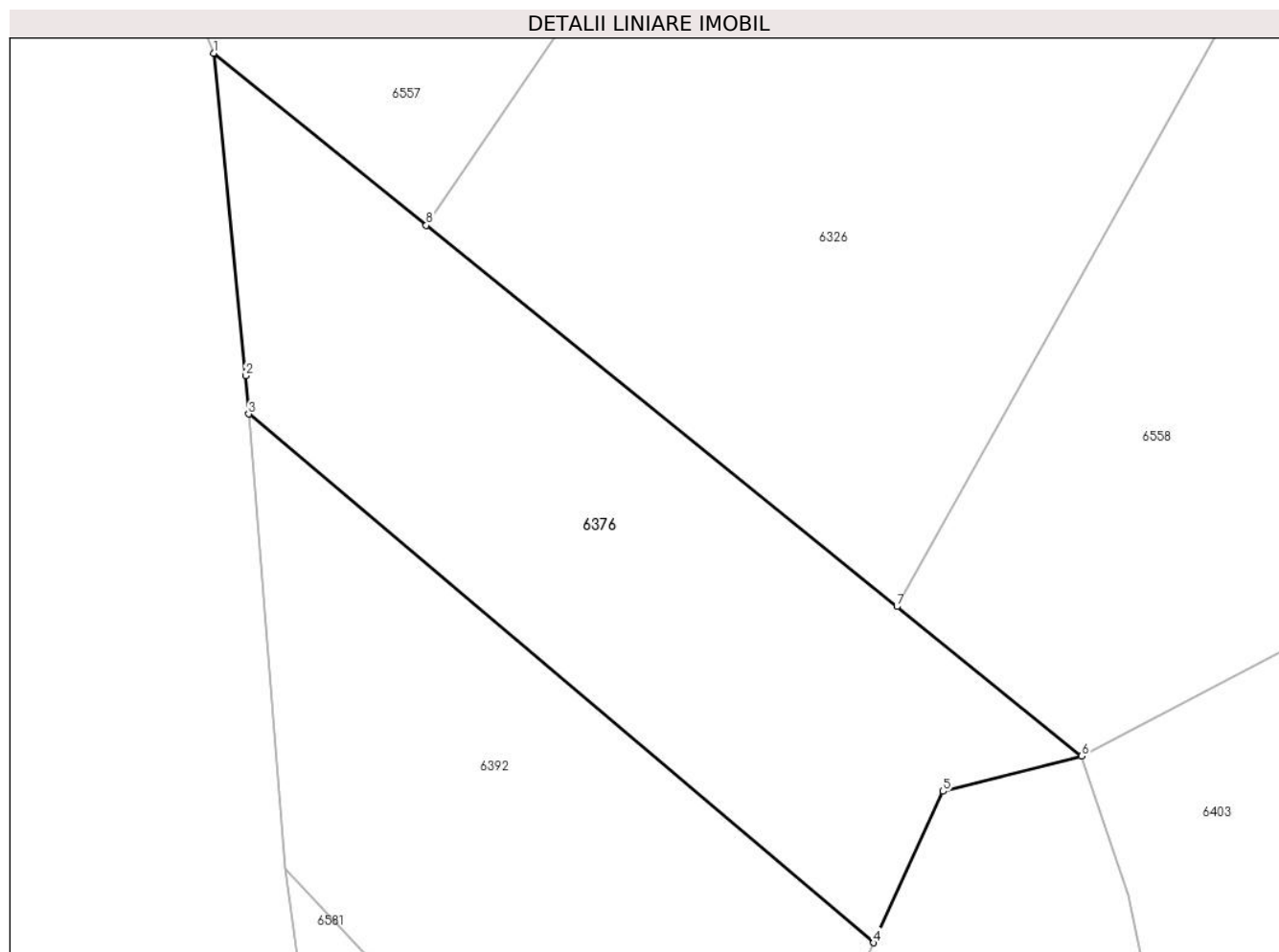
Inscrieri privind dezmembramintele dreptului de proprietate, drepturi reale de garanție și sarcini	Referințe
NU SUNT	

## Anexa Nr. 1 La Partea I

## Teren

Nr cadastral	Suprafața (mp)*	Observații / Referințe
	3.688	

\* Suprafața este determinată în planul de proiecție Stereo 70.



## Date referitoare la teren

Crt	Categorie folosință	Intravilan	Suprafața (mp)	Tarla	Parcelă	Nr. topo	Observații / Referințe
1	faneata	NU	3.688	-	-	2617/d, 2617/e, 2617/f	Den. de loc : Malul Breg, se identifica total cu nr. top 2617/d din CF vechi 2888 Carasova, total cu nr. top 2617/e din CF vechi 2885 Carasova, si total cu nr. top 2617/f din CF vechi 3337 Carasova.

## Lungime Segmente

1) Valorile lungimilor segmentelor sunt obținute din proiecție în plan.

Punct început	X / Y	Punct sfârșit	X / Y	Lungime segment (** (m)
1	253.776,532 418.159,66	2	253.780,444 418.120,374	39.48
2	253.780,444 418.120,374	3	253.780,818 418.115,684	4.705
3	253.780,818 418.115,684	4	253.857,034 418.051,252	99.802

Punct început	X / Y	Punct sfârșit	X / Y	Lungime segment (** (m)
4	253.857,034 418.051,252	5	253.865,492 418.069,7	20.294
5	253.865,492 418.069,7	6	253.882,394 418.073,998	17.44
6	253.882,394 418.073,998	7	253.859,859 418.092,233	28.989
7	253.859,859 418.092,233	8	253.802,455 418.138,684	73.844
8	253.802,455 418.138,684	1	253.776,532 418.159,66	33.347

\*\* Lungimile segmentelor sunt determinate în planul de proiecție Stereo 70 și sunt rotunjite la 1 milimetru.

\*\*\* Distanța dintre puncte este formată din segmente cumulate ce sunt mai mici decât valoarea 1 milimetru.



**DATE DESPRE IMOBILUL NR. 6378**

Oficiul de Cadastru și Publicitate Imobiliară CARAS-SEVERIN  
Biroul de Cadastru și Publicitate Imobiliară Resita

**A. Partea I. Descrierea imobilului**

TEREN Extravilan

Nr. CF vechi:1154, 3072 Carasova

Nr. topografic:2628/a/1, 2628/a/2

Adresa: Jud. Caraş-Severin

Nr. Crt	Nr cadastral Nr. topografic	Suprafaţa* (mp)	Observații / Referințe
A1		2.450	Sector cadastral:20 Teren neimprejmuit;

**B. Partea II. Proprietari și acte**

Inscrieri privitoare la dreptul de proprietate și alte drepturi reale		Referințe
<b>3631 / 09/07/1996</b>		
Act Notarial nr. CM nr. 201/1996, din 01/01/1996 emis de NP POPESCU R;		
B1	Intabulare, drept de PROPRIETATE, succesiune, asupra 1312 mp, dobandit prin Succesiune, cota actuala 1/2 1) <b>CATICI IOAN</b> , , fiu <i>OBSERVATII: Provine din CF vechi 3072 Carasova.</i>	A1
B2	Intabulare, drept de PROPRIETATE, mostenire, asupra 1312 mp, dobandit prin Succesiune, cota actuala 1/2 1) <b>CATICI IOAN</b> , , frate <i>OBSERVATII: Provine din CF vechi 3072 Carasova.</i>	A1
/		
Act Normativ nr. L7, din 13/03/1996 emis de PARLAMENTUL ROMANIEI;		
B3	Intabulare, drept de PROPRIETATE, asupra 1138 mp, dobandit prin Lege, cota actuala 1/1 1) <b>NEIDENTIFICAT NEIDENTIFICAT</b>	A1

**C. Partea III. SARCINI .**

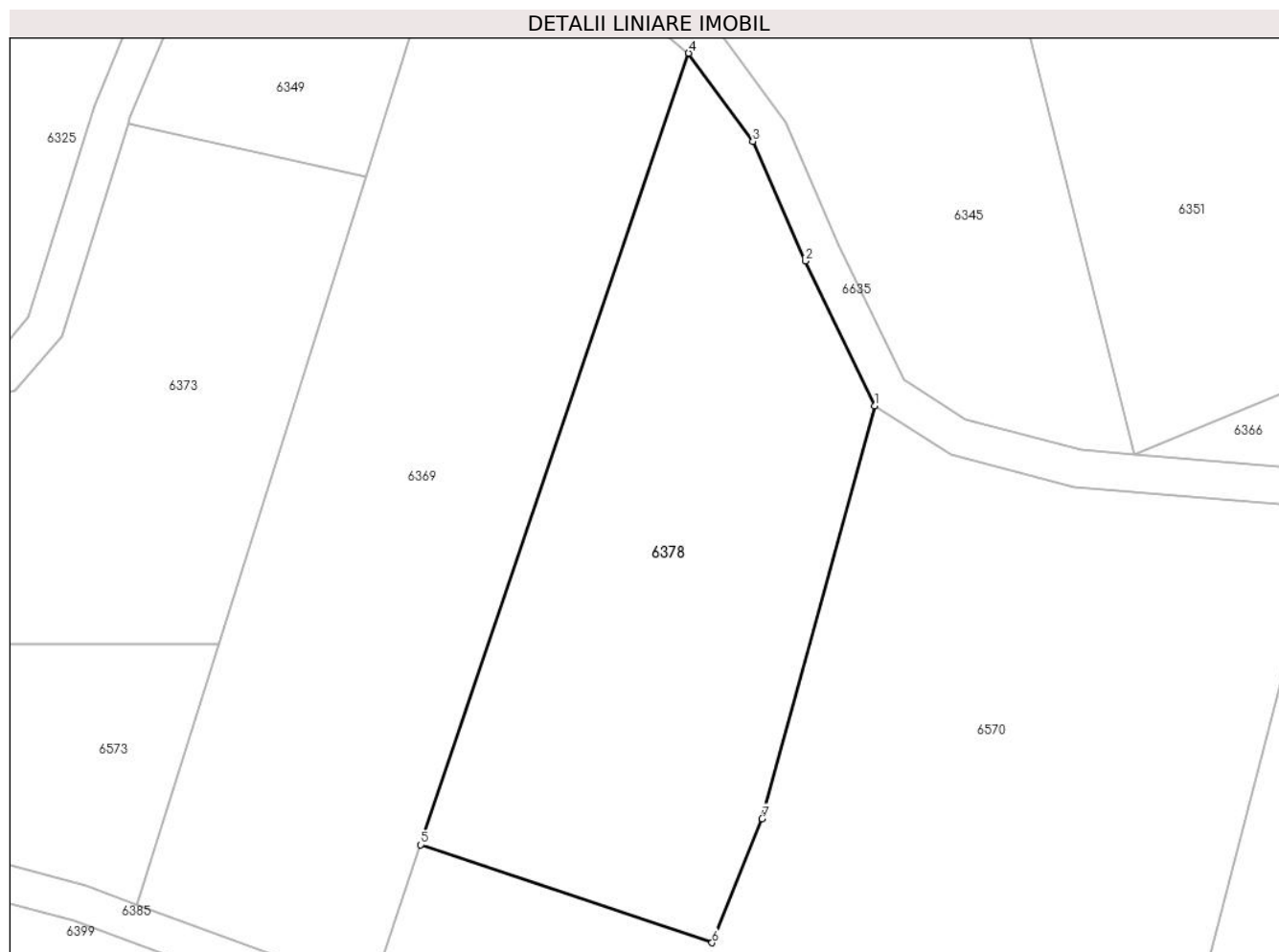
Inscrieri privind dezmembramintele dreptului de proprietate, drepturi reale de garanție și sarcini	Referințe
NU SUNT	

## Anexa Nr. 1 La Partea I

## Teren

Nr cadastral	Suprafața (mp)*	Observații / Referințe
	2.450	

\* Suprafața este determinată în planul de proiecție Stereo 70.



## Date referitoare la teren

Crt	Categorie folosință	Intravilan	Suprafața (mp)	Tarla	Parcelă	Nr. topo	Observații / Referințe
1	arabil	NU	2.450	-	-	2628/a/1, 2628/a/2	Den. de loc : Malul Breg, se identifica partial cu nr. top 2628/a/1 din CF vechi 1154 Carasova si partial cu nr. top 2628/a/2 din CF vechi 3072 Carasova

## Lungime Segmente

1) Valorile lungimilor segmentelor sunt obținute din proiecție în plan.

Punct început	X / Y	Punct sfârșit	X / Y	Lungime segment (** (m)
1	253.162,954 418.131,105	2	253.155,55 418.146,639	17.209
2	253.155,55 418.146,639	3	253.149,905 418.159,446	13.996
3	253.149,905 418.159,446	4	253.143,015 418.168,897	11.696
4	253.143,015 418.168,897	5	253.114,283 418.084,048	89.582



Punct început	X / Y	Punct sfârșit	X / Y	Lungime segment (** (m)
5	253.114,283 418.084,048	6	253.145,524 418.073,554	32.956
6	253.145,524 418.073,554	7	253.150,891 418.086,853	14.341
7	253.150,891 418.086,853	1	253.162,954 418.131,105	45.866

\*\* Lungimile segmentelor sunt determinate în planul de proiecție Stereo 70 și sunt rotunjite la 1 milimetru.

\*\*\* Distanța dintre puncte este formată din segmente cumulate ce sunt mai mici decât valoarea 1 milimetru.



**DATE DESPRE IMOBILUL NR. 6381**

Oficiul de Cadastru și Publicitate Imobiliară CARAS-SEVERIN  
Biroul de Cadastru și Publicitate Imobiliară Resita

**A. Partea I. Descrierea imobilului**

TEREN Extravilan

Nr. CF vechi:4130- CARASOVA

Nr. topografic:2620, 2621

Adresa: Jud. Caraș-Severin

Nr. Crt	Nr cadastral Nr. topografic	Suprafața* (mp)	Observații / Referințe
A1	30703	16.169	Sector cadastral:20 Teren neimprejmuit; IE 30706

**B. Partea II. Proprietari și acte**

Inscrieri privitoare la dreptul de proprietate și alte drepturi reale	Referințe	
<b>1850 / 25/01/2012</b>		
Hotarare Judecatoreasca nr. 3032, din 21/10/2011 emis de JUDECATORIA RESITA;		
B1	Intabulare, drept de PROPRIETATEmostenire, asupra 1439 mp, dobandit prin Hotarare Judecatoreasca, cota actuala 1/2 1) <b>TODOR MARIAN</b> <i>OBSERVATII: Provine din CF 30703, CF vechi 4130 Carasova.</i>	A1
B2	Intabulare, drept de PROPRIETATEmostenire, asupra 1439 mp, dobandit prin Hotarare Judecatoreasca, cota actuala 1/2 1) <b>TODOR PETRU</b> <i>OBSERVATII: Provine din CF 30703, CF vechi 4130 Carasova.</i>	A1
<b>1852 / 25/01/2012</b>		
Hotarare Judecatoreasca nr. 3032, din 21/10/2011 emis de JUDECATORIA RESITA;		
B3	Intabulare, drept de PROPRIETATE- mostenire, asupra 11510 mp, dobandit prin Hotarare Judecatoreasca, cota actuala 1/2 1) <b>TODOR MARIAN</b> <i>OBSERVATII: Provine din CF 30706, CF vechi 4130 Carasova.</i>	A1
B4	Intabulare, drept de PROPRIETATE, mostenire, asupra 11510 mp, dobandit prin Hotarare Judecatoreasca, cota actuala 1/2 1) <b>TODOR PETRU</b> <i>OBSERVATII: Provine din CF 30703, CF vechi 4130 Carasova.</i>	A1
/		
Act Normativ nr. L7, din 13/03/1996 emis de PARLAMENTUL ROMANIEI;		
B5	Intabulare, drept de PROPRIETATE, asupra 3220 mp, dobandit prin Lege, cota actuala 1/1 1) <b>NEIDENTIFICAT NEIDENTIFICAT</b>	A1
Act Normativ nr. L7, din 13/03/1996 emis de PARLAMENTUL ROMANIEI (Adeverinta nr. 2468/08.08.2024 emisa de Primaria Comunei Carasova.);		
B5	Se noteaza posesia factica asupra 9694/16169 mp in favoarea lui: 1) <b>TODOR MARIAN</b>	A1

**C. Partea III. SARCINI**

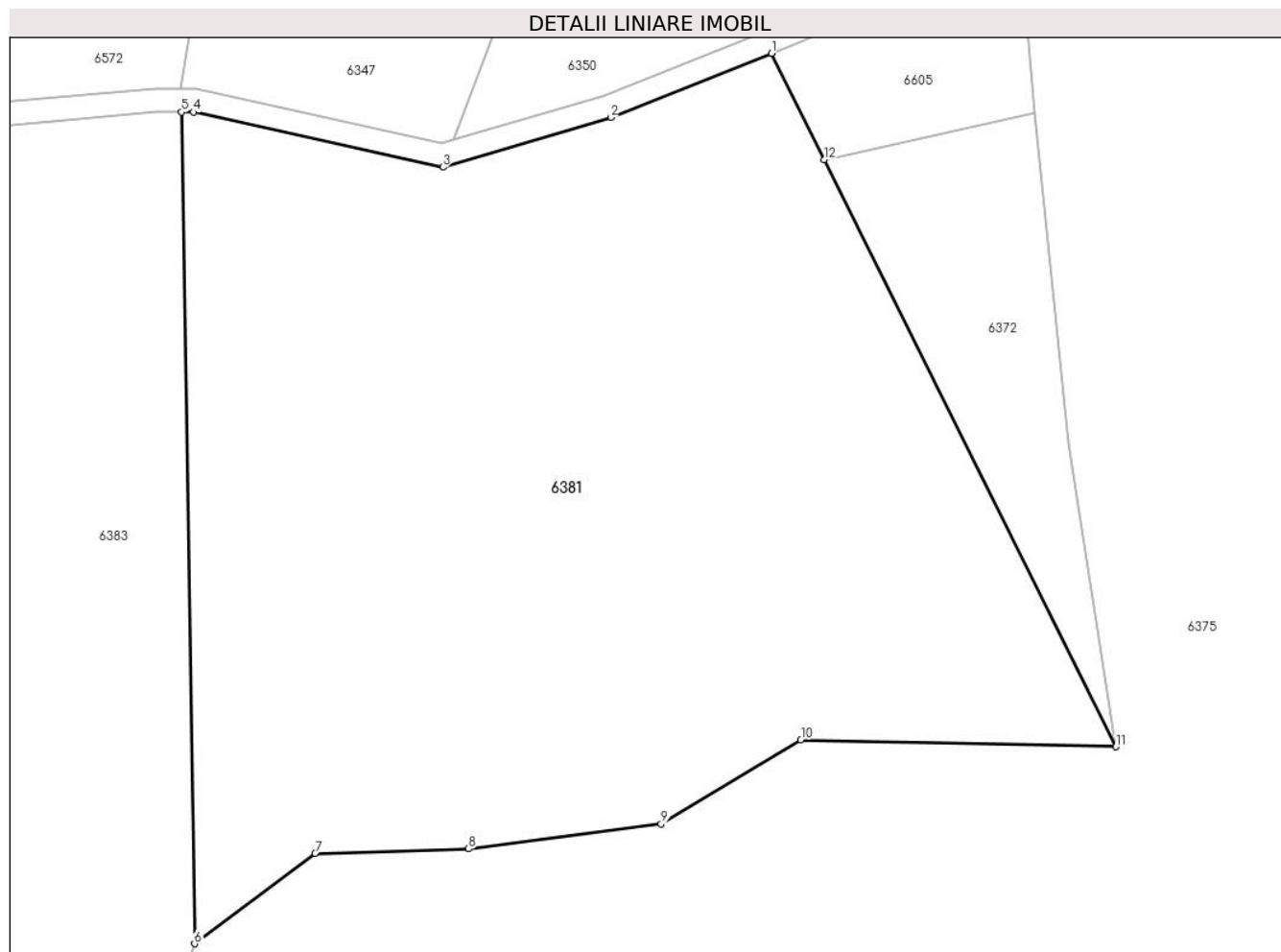
Inscrieri privind dezmembramintele dreptului de proprietate, drepturi reale de garanție și sarcini	Referințe	
<b>772 / 08/04/1917</b>		
Act Notarial nr. FN, din 01/01/1917 emis de -;		
C1	Intabulare, drept de UZUFRUCT VIAGER, asupra 1439 mp, cota actuala 1/1, cota initiala 1/1 1) <b>TODOR MARIA</b> , nascuta FERA <i>OBSERVATII: Provine din CF 30703, CF vechi 4130 Carasova.</i>	A1
<b>772 / 08/04/1914</b>		
Act Notarial nr. FN, din 01/01/1917 emis de -;		
C2	Intabulare, drept de UZUFRUCT VIAGER, asupra 11510 mp, cota actuala 1/1, cota initiala 1/1 1) <b>TODOR MARIA</b> , nascuta FERA <i>OBSERVATII: Provine din CF 30703, CF vechi 4130 Carasova.</i>	A1

## Anexa Nr. 1 La Partea I

## Teren

Nr cadastral	Suprafața (mp)*	Observații / Referințe
30703	16.169	IE 30706

\* Suprafața este determinată în planul de proiecție Stereo 70.



## Date referitoare la teren

Crt	Categorie folosință	Intravilan	Suprafața (mp)	Tarla	Parcelă	Nr. topo	Observații / Referințe
1	faneata	NU	16.169	-	-	2620, 2621	Den. de loc : Malul Breg, se identifica total cu nr. top 2620 din CF 30703 (CF vechi 41030 Carasova), total cu nr. top 2621 din CF 30706 (CF vechi 4130 Carasova)

## Lungime Segmente

1) Valorile lungimilor segmentelor sunt obținute din proiecție în plan.

Punct început	X / Y	Punct sfârșit	X / Y	Lungime segment (** (m)
1	253.536,522 418.155,374	2	253.508,696 418.144,241	29.97

Punct început	X / Y	Punct sfârșit	X / Y	Lungime segment (** (m)
2	253.508,696 418.144,241	3	253.479,599 418.135,661	30.336
3	253.479,599 418.135,661	4	253.436,357 418.145,203	44.282
4	253.436,357 418.145,203	5	253.434,33 418.145,214	2.028
5	253.434,33 418.145,214	6	253.436,57 418.001,123	144.108
6	253.436,57 418.001,123	7	253.457,473 418.016,784	26.119
7	253.457,473 418.016,784	8	253.484,049 418.017,536	26.587
8	253.484,049 418.017,536	9	253.517,412 418.021,858	33.642
9	253.517,412 418.021,858	10	253.541,615 418.036,432	28.252
10	253.541,615 418.036,432	11	253.596,198 418.035,244	54.596
11	253.596,198 418.035,244	12	253.545,667 418.136,964	113.58
12	253.545,667 418.136,964	1	253.536,522 418.155,374	20.556

\*\* Lungimile segmentelor sunt determinate în planul de proiecție Stereo 70 și sunt rotunjite la 1 milimetru.

\*\*\* Distanța dintre puncte este formată din segmente cumulate ce sunt mai mici decât valoarea 1 milimetru.





## DATE DESPRE IMOBILUL NR. 6383

Oficiul de Cadastru și Publicitate Imobiliară CARAS-SEVERIN  
Biroul de Cadastru și Publicitate Imobiliară Resita

## A. Partea I. Descrierea imobilului

Nr. CF vechi: 3355, 331, 147, 888

CARASOVA

Nr. topografic: 2622, 2623, 2624, 2630,

2631

TEREN Extravilan

Adresa: Jud. Caraș-Severin

Nr. Crt	Nr cadastral Nr. topografic	Suprafața* (mp)	Observații / Referințe
A1		25.862	Sector cadastral: 20 Teren neimprejmuit;

## Construcții

Crt	Nr cadastral Nr. topografic	Adresa	Observații / Referințe
A1.1		Jud. Caraș-Severin	Nr. niveluri: 1; S. construita la sol: 155 mp; Anexa
A1.2		Jud. Caraș-Severin	Nr. niveluri: 1; S. construita la sol: 39 mp; Anexa

## B. Partea II. Proprietari și acte

Inscrieri privitoare la dreptul de proprietate și alte drepturi reale		Referințe
<b>1254 / 05/08/1926</b>		
Act Notarial nr. FN, din 01/01/1926 emis de -;		
B1	Intabulare, drept de PROPRIETATE, succesiune, asupra 2877 mp, dobandit prin Conventie, cota actuala 6/36 1) <b>TINKUL PETRU</b> <i>OBSERVATII: Provine din CF 3355 vechi Carasova</i>	A1
B2	Intabulare, drept de PROPRIETATE, asupra 2877 mp, dobandit prin Conventie, cota actuala 4/36 1) <b>LAZAR MARIA</b> , n Giuricza <i>OBSERVATII: Provine din CF 3355 vechi Carasova</i>	A1
Act Notarial nr. CVC FN, din 15/05/1926 emis de -;		
B3	Intabulare, drept de PROPRIETATE, asupra 2877 mp, dobandit prin Conventie, cota actuala 6/36 1) <b>BOCSAN ROZALIA</b> <i>OBSERVATII: Provine din CF 3355 vechi Carasova</i>	A1
<b>1904 / 13/01/1940</b>		
Act Notarial nr. CVC FN, din 01/01/1940 emis de -;		
B4	Intabulare, drept de PROPRIETATE, cumparare, asupra 2877 mp, dobandit prin Conventie, cota actuala 10/36 1) <b>VACA LUCA</b> <i>OBSERVATII: Provine din CF 3355 vechi Carasova</i>	A1
<b>2098 / 07/12/1992</b>		
Act Notarial nr. CI 8586/1992, din 01/01/1992 emis de -;		
B5	Intabulare, drept de PROPRIETATE, cu titlu de intretinere, asupra 2877 mp, dobandit prin Construire, cota actuala 10/36 1) <b>MIRUL MIHAI</b> , , si sotia 2) <b>MIRUL MARIA</b> , , n. Moldovan, bun comun <i>OBSERVATII: Provine din CF 3355 vechi Carasova</i>	A1
/		
Act Normativ nr. L7, din 13/03/1996 emis de PARLAMENTUL ROMANIEI;		
B6	Intabulare, drept de PROPRIETATE, asupra 22985 mp, dobandit prin Lege, cota actuala 1/1 1) <b>NEIDENTIFICAT NEIDENTIFICAT</b>	A1
Act Normativ nr. L7, din 13/03/1996 emis de PARLAMENTUL ROMANIEI (Adeverinta nr. 2674/20.08.2024, emisa de Primaria Comunei Carasova.);		
B7	Se noteaza posesia factica in favoarea lui: 1) <b>VACA GHEORGHE</b>	A1
Act Normativ nr. L7, din 13/03/1996 emis de PARLAMENTUL ROMANIEI (Adeverinta nr. 3902/01.11.2024,		

Inscrieri privitoare la dreptul de proprietate şi alte drepturi reale		Referinţe
emisa de Primaria Comunei Carasova.);		
B9	Intabulare, drept de PROPRIETATE, dobandit prin Construire, cota actuala 1/1 1) <b>VACA GHEORGHE</b>	A1.1, A1.2

### C. Partea III. SARCINI

Inscrieri privind dezmembramintele dreptului de proprietate, drepturi reale de garanţie şi sarcini		Referinţe
<b>2098 / 07/12/1992</b>		
Act Notarial nr. CI 8586/1992, din 01/01/1992 emis de -;		
C1	Intabulare drept de intretinere, asupra 10/36 parti din 2877 mp, in favoarea lui: 1) <b>GIURCHITA MARIA MAGDALENA</b> <i>OBSERVATII: Provine din CF 3355 vechi Carasova</i>	A1

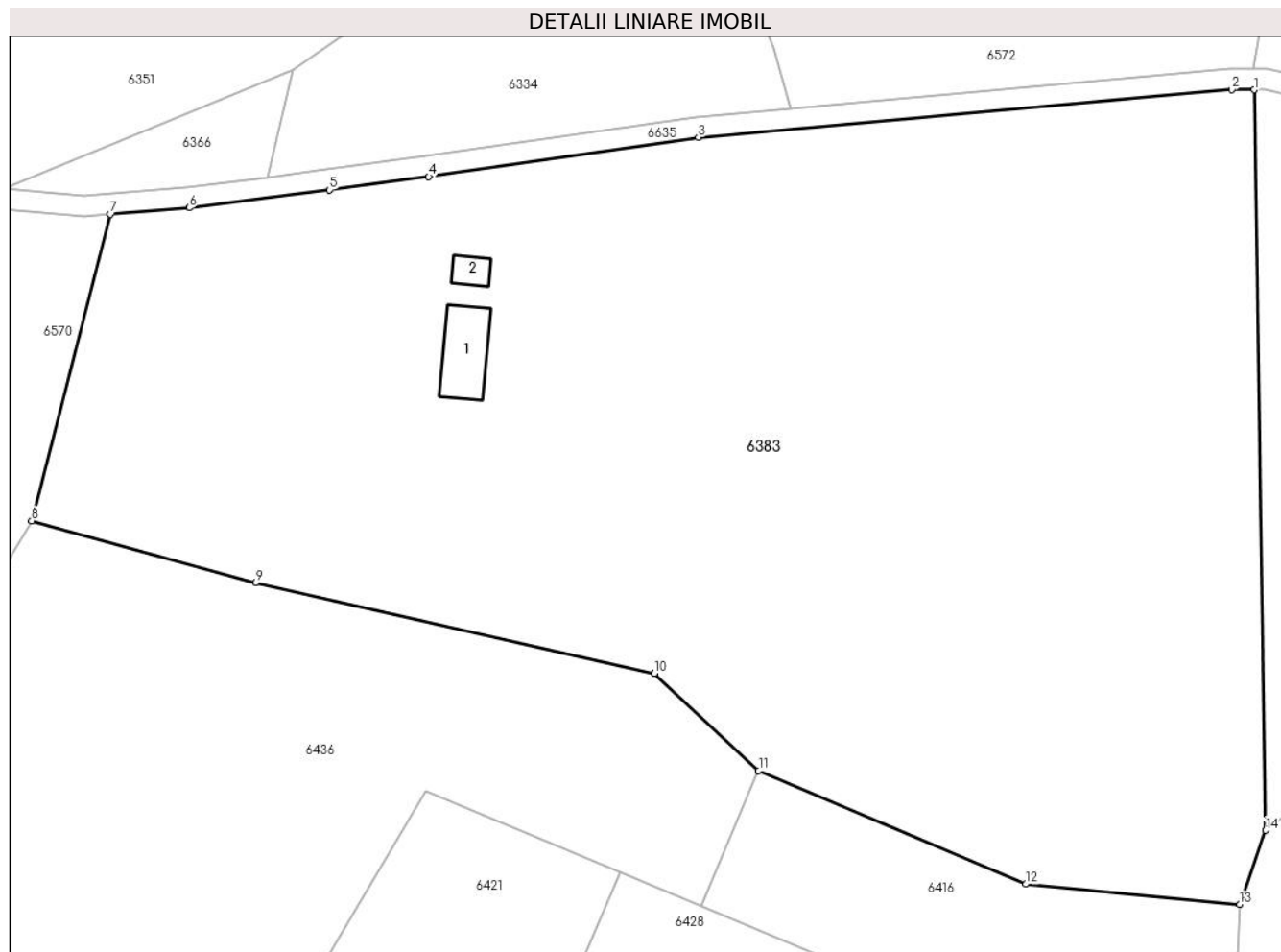


## Anexa Nr. 1 La Partea I

## Teren

Nr cadastral	Suprafața (mp)*	Observații / Referințe
	25.862	

\* Suprafața este determinată în planul de proiecție Stereo 70.



## Date referitoare la teren

Crt	Categorie folosință	Intravilan	Suprafața (mp)	Tarla	Parcelă	Nr. topo	Observații / Referințe
1	curți construcții	NU	200	-	-	2622, 2623, 2624, 2630, 2631	Den. de loc : Malul Breg, se identifica total cu nr. top 2622 din CF vechi 3355 Carasova, total cu nr. top 2623, 2624 din CF vechi 331 Carasova, total cu nr. top 2630 din CF vechi 147 Carasova, total cu nr. top 2631 din CF vechi 888 Carasova
2	arabil	NU	3.970	-	-	2622, 2623, 2624, 2630, 2631	Den. de loc : Malul Breg, se identifica total cu nr. top 2622 din CF vechi 3355 Carasova, total cu nr. top 2623, 2624 din CF vechi 331 Carasova, total cu nr. top 2630 din CF vechi 147 Carasova, total cu nr. top 2631 din CF vechi 888 Carasova
3	faneata	NU	21.692	-	-	2622, 2623, 2624, 2630, 2631	Den. de loc : Malul Breg, se identifica total cu nr. top 2622 din CF vechi 3355 Carasova, total cu nr. top 2623, 2624 din CF vechi 331 Carasova, total cu nr. top 2630 din CF vechi 147 Carasova, total cu nr. top 2631 din CF vechi 888 Carasova

## Date referitoare la construcții

Crt	Număr	Destinație construcție	Supraf. (mp)	Situație juridică	Observații / Referințe
A1.1		construcții anexa	155	Cu acte	Nr. niveluri:1; S. construita la sol:155 mp; Anexa

Crt	Număr	Destinație construcție	Supraf. (mp)	Situație juridică	Observații / Referințe
A1.2		construcții anexa	39	Cu acte	Nr. niveluri:1; S. construita la sol:39 mp; Anexa

**Lungime Segmente**

1) Valorile lungimilor segmentelor sunt obținute din proiecție în plan.

Punct început	X / Y	Punct sfârșit	X / Y	Lungime segment (** (m)
1	253.434,33 418.145,214	2	253.429,936 418.145,239	4.394
2	253.429,936 418.145,239	3	253.326,044 418.135,957	104.305
3	253.326,044 418.135,957	4	253.273,52 418.128,301	53.078
4	253.273,52 418.128,301	5	253.254,153 418.125,724	19.538
5	253.254,153 418.125,724	6	253.226,861 418.122,257	27.512
6	253.226,861 418.122,257	7	253.211,509 418.120,991	15.404
7	253.211,509 418.120,991	8	253.196,175 418.061,334	61.596
8	253.196,175 418.061,334	9	253.239,829 418.049,344	45.271
9	253.239,829 418.049,344	10	253.317,481 418.031,631	79.646
10	253.317,481 418.031,631	11	253.337,78 418.012,752	27.721
11	253.337,78 418.012,752	12	253.389,839 417.990,661	56.553
12	253.389,839 417.990,661	13	253.431,522 417.986,68	41.872
13	253.431,522 417.986,68	14	253.436,57 418.001,123	15.3
14	253.436,57 418.001,123	1	253.434,33 418.145,214	144.108

\*\* Lungimile segmentelor sunt determinate în planul de proiecție Stereo 70 și sunt rotunjite la 1 milimetru.

\*\*\* Distanța dintre puncte este formată din segmente cumulate ce sunt mai mici decât valoarea 1 milimetru.



## DATE DESPRE IMOBILUL NR. 6384

Oficiul de Cadastru și Publicitate Imobiliară CARAS-SEVERIN  
Biroul de Cadastru și Publicitate Imobiliară Resita

## A. Partea I. Descrierea imobilului

Nr. CF vechi: 2578 Carasova  
Nr. topografic: 2726

TEREN Extravilan

Adresa: Jud. Caraș-Severin

Nr. Crt	Nr cadastral Nr. topografic	Suprafața* (mp)	Observații / Referințe
A1		3.470	Sector cadastral: 20 Teren neimprejmuit;

## B. Partea II. Proprietari și acte

Inscrieri privitoare la dreptul de proprietate și alte drepturi reale		Referințe
<b>2597 / 05/08/1910</b>		
Act Notarial nr. FN, din 01/01/1910 emis de -;		
B1	Intabulare, drept de PROPRIETATE, asupra 2778 mp, dobandit prin Conventie, cota actuala 8/144 1) <b>GYURICZA MILYA</b>	A1
B2	Intabulare, drept de PROPRIETATE, asupra 2778 mp, dobandit prin Conventie, cota actuala 8/144 1) <b>GYURICZA MARIA</b>	A1
B3	Intabulare, drept de PROPRIETATE, asupra 2778 mp, dobandit prin Conventie, cota actuala 8/144 1) <b>GYURICZA PETER</b>	A1
B4	Intabulare, drept de PROPRIETATE, asupra 2778 mp, dobandit prin Conventie, cota actuala 12/144 1) <b>VATAV TRAIAN</b>	A1
B5	Intabulare, drept de PROPRIETATE, asupra 2778 mp, dobandit prin Conventie, cota actuala 12/144 1) <b>RADOVAN MARIA</b> , , nasc. Vatav	A1
B6	Intabulare, drept de PROPRIETATE, asupra 2778 mp, dobandit prin Conventie, cota actuala 12/144 1) <b>MILOS STANA</b> , , n. Vatav	A1
B7	Intabulare, drept de PROPRIETATE, asupra 2778 mp, dobandit prin Conventie, cota actuala 12/144 1) <b>MILOS MARIA</b>	A1
B8	Intabulare, drept de PROPRIETATE, asupra 2778 mp, dobandit prin Conventie, cota actuala 12/144 1) <b>GYURICZA MILYA</b>	A1
<b>1925 / 01/08/1938</b>		
Act Notarial nr. CVC FN, din 05/08/1938 emis de -;		
B9	Intabulare, drept de PROPRIETATE, cu titlu de drept cumparare, asupra 2778 mp, dobandit prin Conventie, cota actuala 6/144 1) <b>GHERA MIHAI</b>	A1
<b>2211 / 01/10/1938</b>		
Hotarare Judecatoreasca nr. GI 5226/935, din 01/01/1938 emis de JUD, MIXTA RESITA;		
B10	Intabulare, drept de PROPRIETATE, succesiune, asupra 2778 mp, dobandit prin Hotarare Judecatoreasca, cota actuala 48/144 1) <b>FILCA GHEORGHE</b>	A1
<b>2914 / 01/06/1995</b>		
Act Notarial nr. CI nr. 613/95, din 01/01/1995 emis de -;		
B11	Intabulare, drept de PROPRIETATE, intretinere, asupra 2778 mp, dobandit prin Conventie, cota actuala 6/144 1) <b>GHERA NICOLAE</b> , , si sotia 2) <b>GHERA MARTA</b> , , n Moldovan, bun comun	A1
/		
Act Normativ nr. L7, din 13/03/1996 emis de PARLAMENTUL ROMANIEI;		
B12	Intabulare, drept de PROPRIETATE, asupra 692 mp, dobandit prin Lege, cota actuala 1/1 1) <b>NEIDENTIFICAT NEIDENTIFICAT</b>	A1

Inscrieri privind dezmembramintele dreptului de proprietate, drepturi reale de garanție și sarcini	Referințe
--	-----------

## C. Partea III. SARCINI

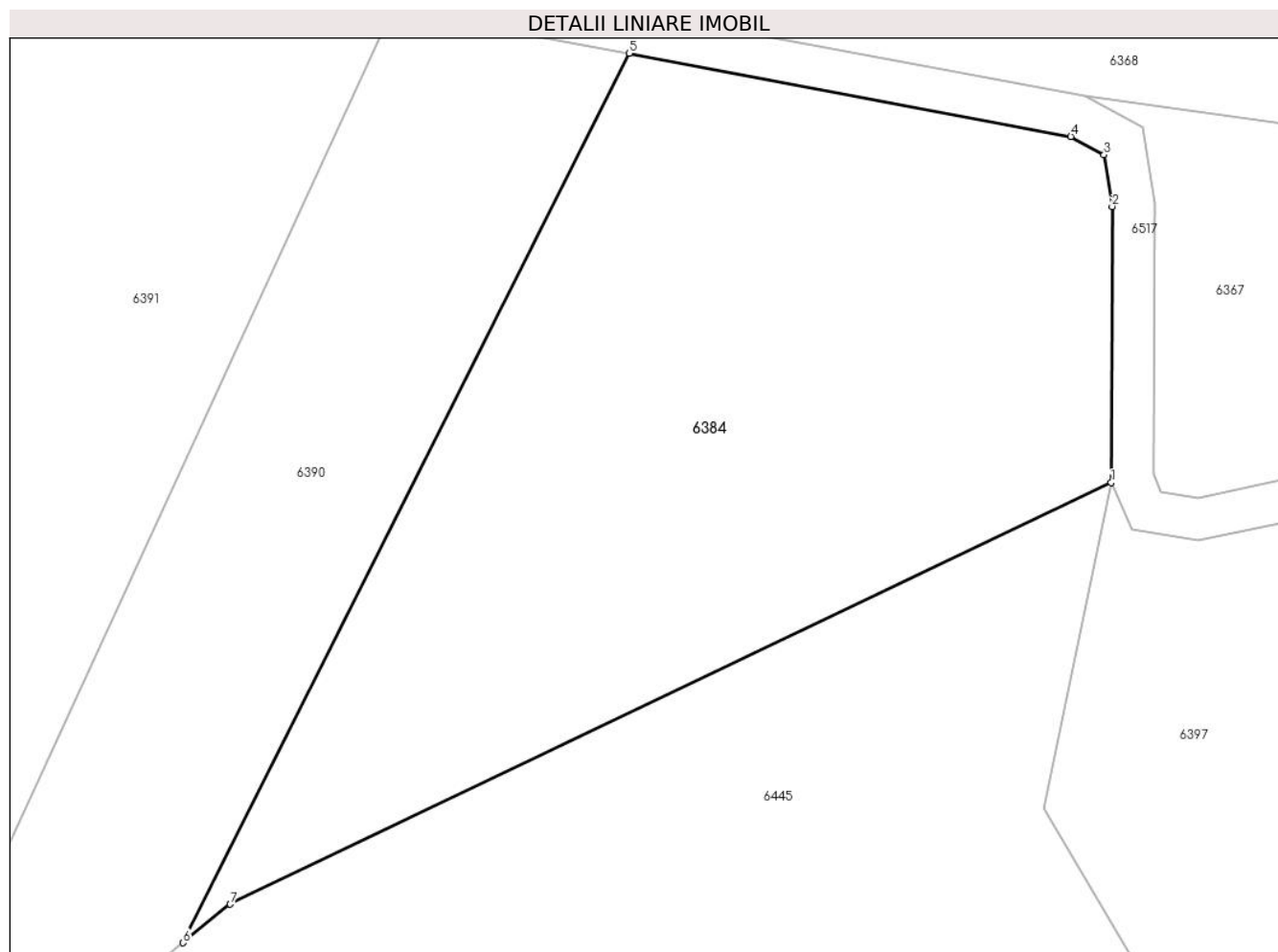
Inscrieri privind dezmembramintele dreptului de proprietate, drepturi reale de garanție și sarcini	Referințe
<b>1925 / 01/09/1938</b>	
Act Notarial nr. CVC FN, din 05/08/1938 emis de -;	
C1	Intabulare, drept de UZUFRUCT VIAGER, asupra 2778 mp, cota actuala 6/144, cota initiala 6/144 1) GIURCHITA PETRU, , si sotia 2) BOGSAN MAGDALENA
	A1
<b>2914 / 01/06/1995</b>	
Act Notarial nr. CI nr. 613/95, din 01/01/1995 emis de -;	
C2	Intabulare, drept de UZUFRUCT VIAGER, asupra 2778 mp, cota actuala 6/144, cota initiala 6/144 1) GHERA GHEORGHE
	A1

## Anexa Nr. 1 La Partea I

## Teren

Nr cadastral	Suprafața (mp)*	Observații / Referințe
	3.470	

\* Suprafața este determinată în planul de proiecție Stereo 70.



## Date referitoare la teren

Crt	Categorie folosință	Intravilan	Suprafața (mp)	Tarla	Parcelă	Nr. topo	Observații / Referințe
1	faneata	NU	1.000	-	-	2726	Faneata împadurita. Den. de loc : Malul Breg, se identifica partial cu nr. top 2726 din CF vechi 2518 Carasova
2	faneata	NU	2.470	-	-	2726	Den. de loc : Malul Breg, se identifica partial cu nr. top 2726 din CF vechi 2518 Carasova

## Lungime Segmente

1) Valorile lungimilor segmentelor sunt obținute din proiecție în plan.

Punct început	X / Y	Punct sfârșit	X / Y	Lungime segment (** (m)
1	254.525,567 418.067,308	2	254.525,661 418.093,538	26.23
2	254.525,661 418.093,538	3	254.524,884 418.098,453	4.977
3	254.524,884 418.098,453	4	254.521,732 418.100,181	3.595

Punct început	X / Y	Punct sfârșit	X / Y	Lungime segment (** (m)
4	254.521,732 418.100,181	5	254.479,756 418.108,096	42.715
5	254.479,756 418.108,096	6	254.437,354 418.023,615	94.525
6	254.437,354 418.023,615	7	254.441,831 418.027,277	5.785
7	254.441,831 418.027,277	1	254.525,567 418.067,308	92.812

\*\* Lungimile segmentelor sunt determinate în planul de proiecție Stereo 70 și sunt rotunjite la 1 milimetru.

\*\*\* Distanța dintre puncte este formată din segmente cumulate ce sunt mai mici decât valoarea 1 milimetru.

**DATE DESPRE IMOBILUL NR. 6385**

Oficiul de Cadastru și Publicitate Imobiliară CARAS-SEVERIN  
Biroul de Cadastru și Publicitate Imobiliară Resita

**A. Partea I. Descrierea imobilului**

TEREN Extravilan

Adresa: Jud. Caraș-Severin

Nr. Crt	Nr cadastral Nr. topografic	Suprafața* (mp)	Observații / Referințe
A1		841	Sector cadastral:20 Teren neimprejmuit;

**B. Partea II. Proprietari și acte**

Inscrieri privitoare la dreptul de proprietate și alte drepturi reale	Referințe
/	
Act Normativ nr. L7, din 13/03/1996 emis de PARLAMENTUL ROMANIEI;	
B1	Inscrierea provizorie, drept de PROPRIETATE, dobandit prin Lege, cota actuala 1/1
	1) COMUNA CARASOVA, CIF:3227661

**C. Partea III. SARCINI .**

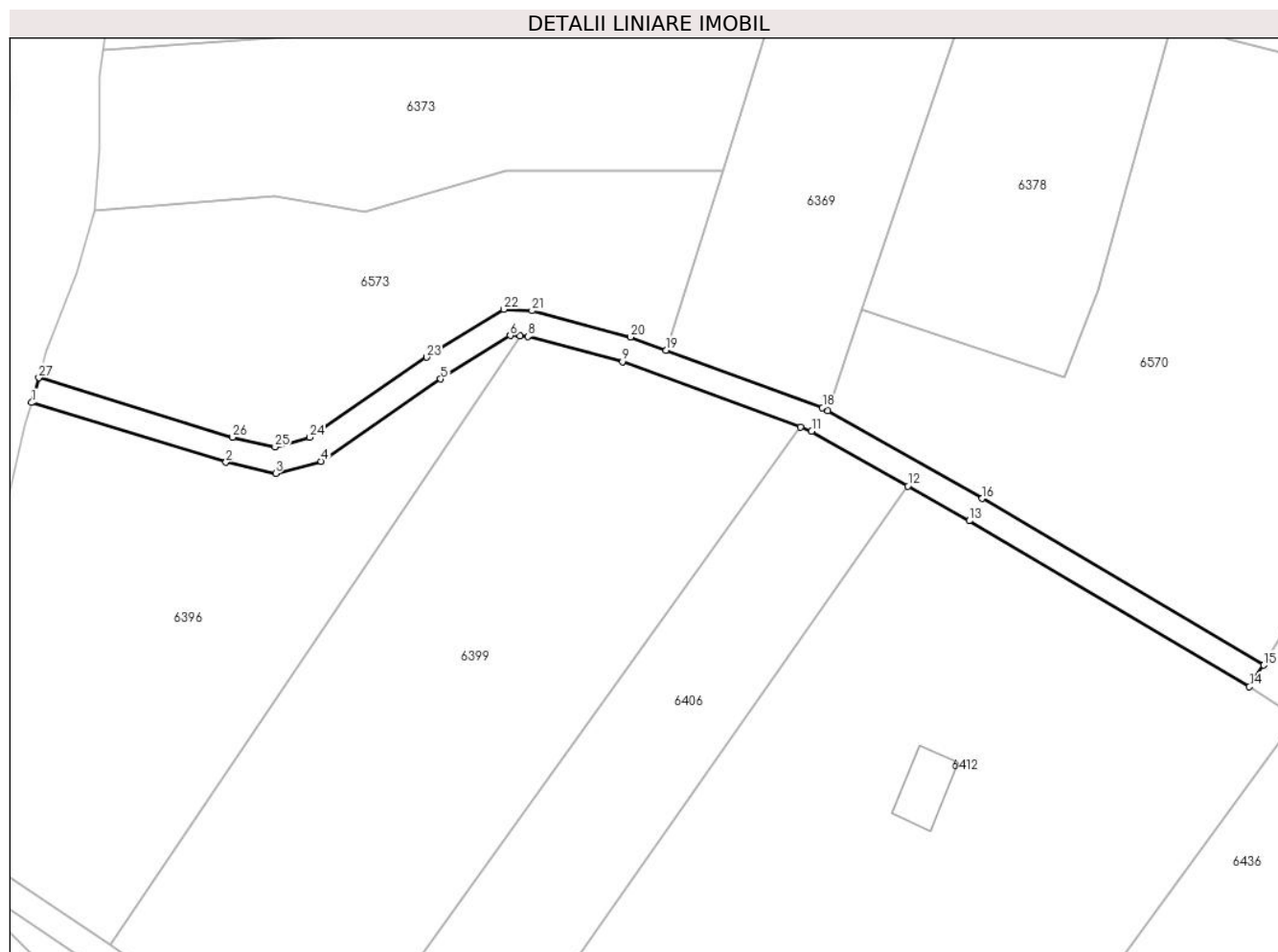
Inscrieri privind dezmembramintele dreptului de proprietate, drepturi reale de garanție și sarcini	Referințe
NU SUNT	

## Anexa Nr. 1 La Partea I

## Teren

Nr cadastral	Suprafața (mp)*	Observații / Referințe
	841	

\* Suprafața este determinată în planul de proiecție Stereo 70.



## Date referitoare la teren

Crt	Categorie folosință	Intra vilan	Suprafața (mp)	Tarla	Parcelă	Nr. topo	Observații / Referințe
1	drum	NU	841	-	-	-	

## Lungime Segmente

1) Valorile lungimilor segmentelor sunt obținute din proiecție în plan.

Punct început	X / Y	Punct sfârșit	X / Y	Lungime segment (** (m)
1	252.985,546 418.069,561	2	253.015,658 418.060,317	31.499
3	253.023,358 418.058,59	4	253.030,367 418.060,484	7.261
5	253.048,949 418.073,227	6	253.059,738 418.079,954	12.714
7	253.061,27 418.079,878	8	253.062,475 418.079,818	1.206
9	253.077,124 418.075,887	10	253.104,684 418.065,777	29.356

Punct început	X / Y	Punct sfârșit	X / Y	Lungime segment (** (m)
2	253.015,658 418.060,317	3	253.023,358 418.058,59	7.89
4	253.030,367 418.060,484	5	253.048,949 418.073,227	22.531
6	253.059,738 418.079,954	7	253.061,27 418.079,878	1.534
8	253.062,475 418.079,818	9	253.077,124 418.075,887	15.167
10	253.104,684 418.065,777	11	253.106,423 418.065,139	1.853



Punct început	X / Y	Punct sfârșit	X / Y	Lungime segment (** (m)
11	253.106,423 418.065,139	12	253.121,366 418.056,647	17.187
13	253.130,864 418.051,249	14	253.174,286 418.025,559	50.452
15	253.176,487 418.028,905	16	253.132,871 418.054,709	50.677
17	253.108,951 418.068,303	18	253.108,112 418.068,78	0.965
19	253.083,89 418.077,666	20	253.078,333 418.079,704	5.919
21	253.063,099 418.083,792	22	253.058,684 418.084,01	4.42
23	253.046,758 418.076,575	24	253.028,666 418.064,168	21.938
25	253.023,269 418.062,709	26	253.016,685 418.064,187	6.747
27	252.986,675 418.073,399	1	252.985,546 418.069,561	4.0

Punct început	X / Y	Punct sfârșit	X / Y	Lungime segment (** (m)
12	253.121,366 418.056,647	13	253.130,864 418.051,249	10.925
14	253.174,286 418.025,559	15	253.176,487 418.028,905	4.005
16	253.132,871 418.054,709	17	253.108,951 418.068,303	27.512
18	253.108,112 418.068,78	19	253.083,89 418.077,666	25.8
20	253.078,333 418.079,704	21	253.063,099 418.083,792	15.773
22	253.058,684 418.084,01	23	253.046,758 418.076,575	14.054
24	253.028,666 418.064,168	25	253.023,269 418.062,709	5.591
26	253.016,685 418.064,187	27	252.986,675 418.073,399	31.392

\*\* Lungimile segmentelor sunt determinate în planul de proiecție Stereo 70 și sunt rotunjite la 1 milimetru.

\*\*\* Distanța dintre puncte este formată din segmente cumulate ce sunt mai mici decât valoarea 1 milimetru.



**DATE DESPRE IMOBILUL NR. 6386**

Oficiul de Cadastru și Publicitate Imobiliară CARAS-SEVERIN  
Biroul de Cadastru și Publicitate Imobiliară Resita

**A. Partea I. Descrierea imobilului**

TEREN Extravilan

Nr. CF vechi:1538-CARASOVA

Nr. topografic:2699

Adresa: Jud. Caraș-Severin

Nr. Crt	Nr cadastral Nr. topografic	Suprafața* (mp)	Observații / Referințe
A1	30611	Din acte: 4.589 Masurata: 4.859	Sector cadastral:20 Teren neimprejmut;

**B. Partea II. Proprietari și acte**

Inscrieri privitoare la dreptul de proprietate și alte drepturi reale		Referințe
<b>29999 / 29/11/2010</b>		
Act Notarial nr. 3562, din 26/11/2010 emis de BNP DOBRE FLORICA;		
B1	Intabulare, drept de PROPRIETATE, cumparare, asupra 4316 mp, dobandit prin Conventie, cota actuala 1/1 1) <b>FILCA MIHAI</b> , si sotia 2) <b>FILCA MARIA</b> , n. Miloia, bun comun	A1
/		
Act Normativ nr. L7, din 13/03/1996 emis de PARLAMENTUL ROMANIEI;		
B2	Intabulare, drept de PROPRIETATE, asupra 543 mp, dobandit prin Lege, cota actuala 1/1 1) <b>NEIDENTIFICAT NEIDENTIFICAT</b>	A1
Act Normativ nr. L7, din 13/03/1996 emis de PARLAMENTUL ROMANIEI (Adeverinta nr. 2406/07.08.2024, emisa de Primaria Comunei Carasova.);		
B3	Se noteaza posesia factica asupra 543/4589 mp in favoarea lui: 1) <b>FILCA MIHAI</b>	A1

**C. Partea III. SARCINI .**

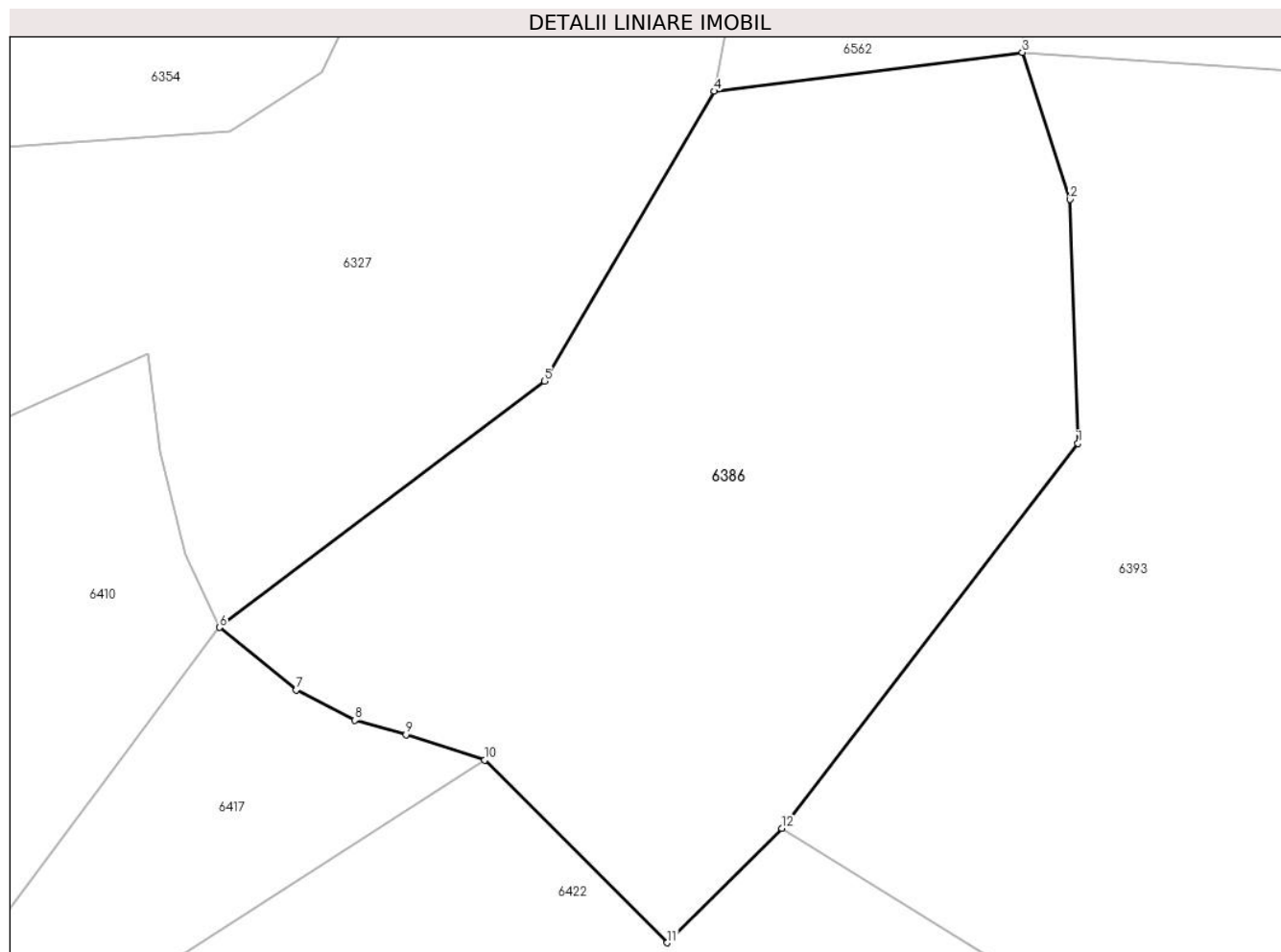
Inscrieri privind dezmembramintele dreptului de proprietate, drepturi reale de garanție și sarcini	Referințe
NU SUNT	

## Anexa Nr. 1 La Partea I

## Teren

Nr cadastral	Suprafața (mp)*	Observații / Referințe
30611	Din acte: 4.589 Masurata: 4.859	

\* Suprafața este determinată în planul de proiecție Stereo 70.



## Date referitoare la teren

Crt	Categorie folosință	Intravilan	Suprafața (mp)	Tarla	Parcelă	Nr. topo	Observații / Referințe
1	faneata	NU	4.859	-	-	2699	Faneata impadurita. Den. de loc : Malul Breg, se identifica total cu nr. top 2699 din CF 30611 (CF vechi 1538 Carasova)

## Lungime Segmente

1) Valorile lungimilor segmentelor sunt obținute din proiecție în plan.

Punct început	X / Y	Punct sfârșit	X / Y	Lungime segment (** (m)
1	254.261,721 418.087,413	2	254.260,883 418.114,338	26.938
2	254.260,883 418.114,338	3	254.255,588 418.130,578	17.081
3	254.255,588 418.130,578	4	254.221,582 418.126,29	34.276
4	254.221,582 418.126,29	5	254.202,81 418.094,286	37.103

Punct început	X / Y	Punct sfârșit	X / Y	Lungime segment (** (m)
5	254.202,81 418.094,286	6	254.166,939 418.067,09	45.015
6	254.166,939 418.067,09	7	254.175,415 418.060,17	10.942
7	254.175,415 418.060,17	8	254.181,849 418.056,831	7.249
8	254.181,849 418.056,831	9	254.187,547 418.055,259	5.91
9	254.187,547 418.055,259	10	254.196,227 418.052,448	9.124
10	254.196,227 418.052,448	11	254.216,377 418.032,261	28.523
11	254.216,377 418.032,261	12	254.229,045 418.044,895	17.892
12	254.229,045 418.044,895	1	254.261,721 418.087,413	53.624

\*\* Lungimile segmentelor sunt determinate în planul de proiecție Stereo 70 și sunt rotunjite la 1 milimetru.

\*\*\* Distanța dintre puncte este formată din segmente cumulate ce sunt mai mici decât valoarea 1 milimetru.





## DATE DESPRE IMOBILUL NR. 6390

Oficiul de Cadastru și Publicitate Imobiliară CARAS-SEVERIN  
Biroul de Cadastru și Publicitate Imobiliară Resita

## A. Partea I. Descrierea imobilului

Nr. CF vechi:2578 Carasova  
Nr. topografic:2726

TEREN Extravilan

Adresa: Jud. Caraș-Severin

Nr. Crt	Nr cadastral Nr. topografic	Suprafața* (mp)	Observații / Referințe
A1		2.253	Sector cadastral:20 Teren neimprejmuit;

## B. Partea II. Proprietari și acte

Inscrieri privitoare la dreptul de proprietate și alte drepturi reale		Referințe
<b>2597 / 05/08/1910</b>		
Act Notarial nr. FN, din 01/01/1910 emis de -;		
B1	Intabulare, drept de PROPRIETATE, dobandit prin Conventie, cota actuala 8/144 1) <b>GYURICZA MILYA</b>	A1
B2	Intabulare, drept de PROPRIETATE, dobandit prin Conventie, cota actuala 8/144 1) <b>GYURICZA MARIA</b>	A1
B3	Intabulare, drept de PROPRIETATE, dobandit prin Conventie, cota actuala 8/144 1) <b>GYURICZA PETER</b>	A1
B4	Intabulare, drept de PROPRIETATE, dobandit prin Conventie, cota actuala 12/144 1) <b>VATAV TRAIAN</b>	A1
B5	Intabulare, drept de PROPRIETATE, dobandit prin Conventie, cota actuala 12/144 1) <b>RADOVAN MARIA</b> , , nasc. Vatav	A1
B6	Intabulare, drept de PROPRIETATE, dobandit prin Conventie, cota actuala 12/144 1) <b>MILOS STANA</b> , , n. Vatav	A1
B7	Intabulare, drept de PROPRIETATE, dobandit prin Conventie, cota actuala 12/144 1) <b>MILOS MARIA</b>	A1
B8	Intabulare, drept de PROPRIETATE, dobandit prin Conventie, cota actuala 12/144 1) <b>GYURICZA MILYA</b>	A1
<b>1925 / 01/08/1938</b>		
Act Notarial nr. CVC FN, din 05/08/1938 emis de -;		
B9	Intabulare, drept de PROPRIETATE, cu titlu de drept cumparare, dobandit prin Conventie, cota actuala 6/144 1) <b>GHERA MIHAI</b>	A1
<b>2211 / 01/10/1938</b>		
Hotarare Judecatoreasca nr. GI 5226/935, din 01/01/1938 emis de JUD, MIXTA RESITA;		
B10	Intabulare, drept de PROPRIETATE, succesiune, dobandit prin Hotarare Judecatoreasca, cota actuala 48/144 1) <b>FILCA GHEORGHE</b>	A1
<b>2914 / 01/06/1995</b>		
Act Notarial nr. CI nr. 613/95, din 01/01/1995 emis de -;		
B11	Intabulare, drept de PROPRIETATE, intretinere, dobandit prin Conventie, cota actuala 6/144 1) <b>GHERA NICOLAE</b> , , si sotia 2) <b>GHERA MARTA</b> , , n Moldovan, bun comun	A1
/		
Act Normativ nr. L7, din 13/03/1996 emis de PARLAMENTUL ROMANIEI (Adeverinta nr. 2599/13.08.2024, emisa de Primaria Comunei Carasova.);		
B12	Se noteaza posesia factica in favoarea lui: 1) <b>IANCEA MIHAI</b>	A1

Inscrieri privitoare la dreptul de proprietate și alte drepturi reale	Referințe
---	-----------

## C. Partea III. SARCINI

Inscrieri privind dezmembramintele dreptului de proprietate, drepturi reale de garanție și sarcini		Referințe
<b>1925 / 01/09/1938</b>		
Act Notarial nr. CVC FN, din 05/08/1938 emis de -;		
C1	Intabulare, drept de UZUFRUCT VIAGER, cota actuala 6/144, cota initiala 6/144 1) GIURCHITA PETRU, , si sotia 2) BOGSAN MAGDALENA	A1
<b>2914 / 01/06/1995</b>		
Act Notarial nr. CI nr. 613/95, din 01/01/1995 emis de -;		
C2	Intabulare, drept de UZUFRUCT VIAGER, cota actuala 6/144, cota initiala 6/144 1) GHERA GHEORGHE	A1

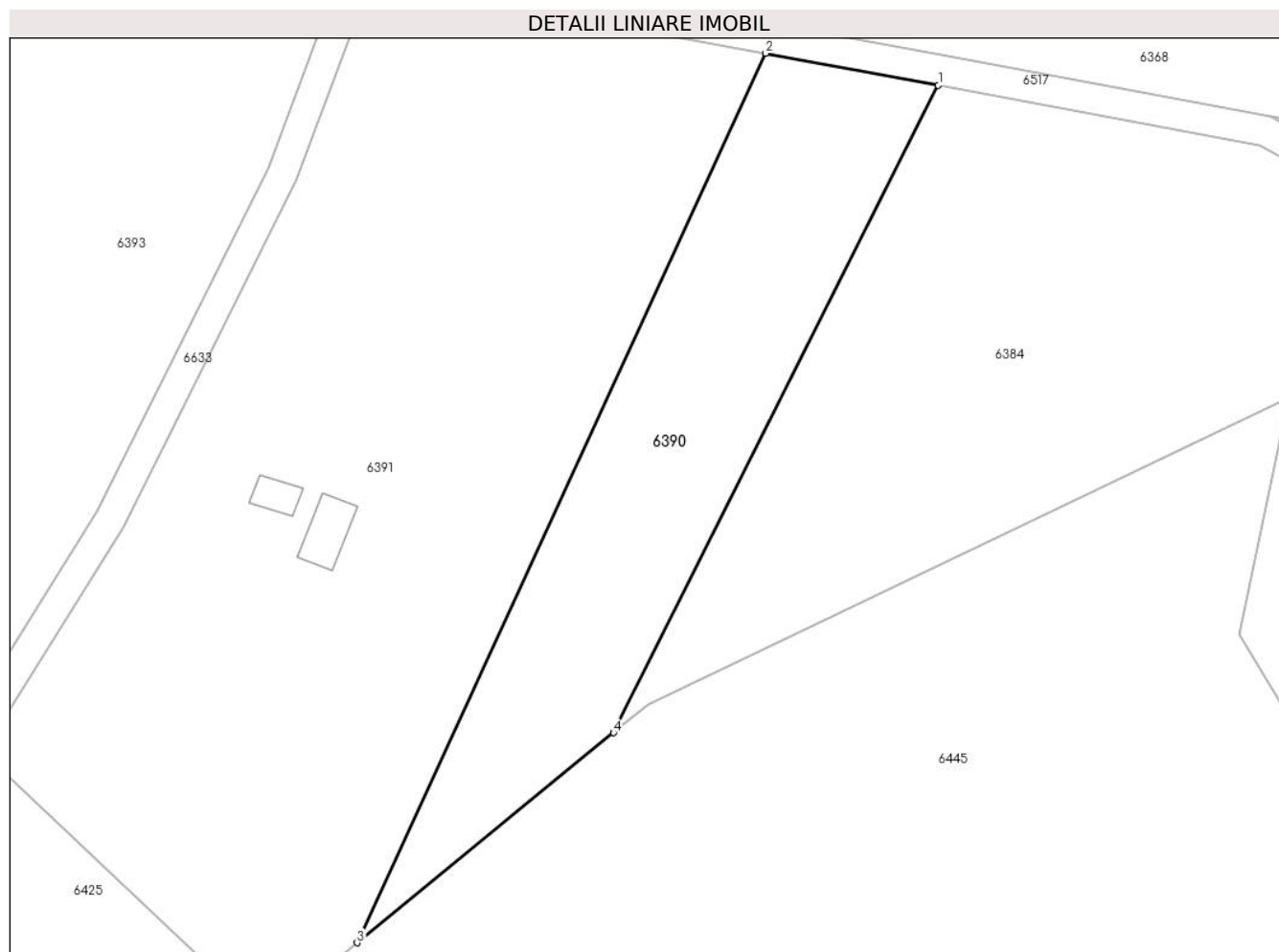


## Anexa Nr. 1 La Partea I

## Teren

Nr cadastral	Suprafața (mp)*	Observații / Referințe
	2.253	

\* Suprafața este determinată în planul de proiecție Stereo 70.



## Date referitoare la teren

Crt	Categorie folosință	Intravilan	Suprafața (mp)	Tarla	Parcelă	Nr. topo	Observații / Referințe
1	faneata	NU	943	-	-	2726	Faneata împadurita. Den. de loc : Malul Breg, se identifica partial cu nr. top 2726 din CF vechi 2518 Carasova
2	faneata	NU	1.310	-	-	2726	Den. de loc : Malul Breg, se identifica partial cu nr. top 2726 din CF vechi 2518 Carasova

## Lungime Segmente

1) Valorile lungimilor segmentelor sunt obținute din proiecție în plan.

Punct început	X / Y	Punct sfârșit	X / Y	Lungime segment (** (m))
1	254.479,756 418.108,096	2	254.457,231 418.112,282	22.911
2	254.457,231 418.112,282	3	254.403,86 417.996,218	127.746
3	254.403,86 417.996,218	4	254.437,354 418.023,615	43.271

Punct început	X / Y	Punct sfârșit	X / Y	Lungime segment (** (m)
4	254.437,354 418.023,615	1	254.479,756 418.108,096	94.525

\*\* Lungimile segmentelor sunt determinate în planul de proiecție Stereo 70 și sunt rotunjite la 1 milimetru.

\*\*\* Distanța dintre puncte este formată din segmente cumulate ce sunt mai mici decât valoarea 1 milimetru.

**DATE DESPRE IMOBILUL NR. 6391**

Oficiul de Cadastru și Publicitate Imobiliară CARAS-SEVERIN  
Biroul de Cadastru și Publicitate Imobiliară Resita

**A. Partea I. Descrierea imobilului**

Nr. CF vechi:2578 Carasova  
Nr. topografic:2726

TEREN Extravilan

Adresa: Jud. Caraş-Severin

Nr. Crt	Nr cadastral Nr. topografic	Suprafaţa* (mp)	Observații / Referințe
A1		6.479	Sector cadastral:20 Teren neimprejmuit;

**Construcții**

Crt	Nr cadastral Nr. topografic	Adresa	Observații / Referințe
A1.1		Jud. Caraş-Severin	Nr. niveluri:1; S. construita la sol:43 mp; Anexa
A1.2		Jud. Caraş-Severin	Nr. niveluri:1; S. construita la sol:23 mp; Anexa

**B. Partea II. Proprietari și acte**

Inscrieri privitoare la dreptul de proprietate și alte drepturi reale		Referințe
<b>2597 / 05/08/1910</b>		
Act Notarial nr. FN, din 01/01/1910 emis de -;		
B1	Intabulare, drept de PROPRIETATE, asupra 3189 mp, dobandit prin Conventie, cota actuala 8/144 1) <b>GYURICZA MILYA</b>	A1
B2	Intabulare, drept de PROPRIETATE, asupra 3189 mp, dobandit prin Conventie, cota actuala 8/144 1) <b>GYURICZA MARIA</b>	A1
B3	Intabulare, drept de PROPRIETATE, asupra 3189 mp, dobandit prin Conventie, cota actuala 8/144 1) <b>GYURICZA PETER</b>	A1
B4	Intabulare, drept de PROPRIETATE, asupra 3189 mp, dobandit prin Conventie, cota actuala 12/144 1) <b>VATAV TRAIAN</b>	A1
B5	Intabulare, drept de PROPRIETATE, asupra 3189 mp, dobandit prin Conventie, cota actuala 12/144 1) <b>RADOVAN MARIA</b> , , nasc. Vatav	A1
B6	Intabulare, drept de PROPRIETATE, asupra 3189 mp, dobandit prin Conventie, cota actuala 12/144 1) <b>MILOS STANA</b> , , n. Vatav	A1
B7	Intabulare, drept de PROPRIETATE, asupra 3189 mp, dobandit prin Conventie, cota actuala 12/144 1) <b>MILOS MARIA</b>	A1
B8	Intabulare, drept de PROPRIETATE, asupra 3189 mp, dobandit prin Conventie, cota actuala 12/144 1) <b>GYURICZA MILYA</b>	A1
<b>1925 / 01/08/1938</b>		
Act Notarial nr. CVC FN, din 05/08/1938 emis de -;		
B9	Intabulare, drept de PROPRIETATE, cu titlu de drept cumparare, , asupra 3189 mp, dobandit prin Conventie, cota actuala 6/144 1) <b>GHERA MIHAI</b>	A1
<b>2211 / 01/10/1938</b>		
Hotarare Judecatoreasca nr. GI 5226/935, din 01/01/1938 emis de JUD, MIXTA RESITA;		
B10	Intabulare, drept de PROPRIETATE, succesiune, , asupra 3189 mp, dobandit prin Hotarare Judecatoreasca, cota actuala 48/144 1) <b>FILCA GHEORGHE</b>	A1
<b>2914 / 01/06/1995</b>		
Act Notarial nr. CI nr. 613/95, din 01/01/1995 emis de -;		
B11	Intabulare, drept de PROPRIETATE, intretinere, , asupra 3189 mp, dobandit prin Conventie, cota actuala 6/144 1) <b>GHERA NICOLAE</b> , , si sotia 2) <b>GHERA MARTA</b> , , n Moldovan, bun comun	A1

Inscrieri privitoare la dreptul de proprietate și alte drepturi reale		Referințe
/		
Act Normativ nr. L7, din 13/03/1996 emis de PARLAMENTUL ROMANIEI (Adeverinta nr. 3790/31.10.2024, emisa de Primaria Comunei Carasova.);		
B12	Se noteaza posesia factica in favoarea lui: 1) <b>FILCA SLOBODAN</b>	A1
Act Normativ nr. L7, din 13/03/1996 emis de PARLAMENTUL ROMANIEI (Adeverinta nr. 3902/01.11.2024, emisa de Primaria Comunei Carasova.);		
B13	Intabulare, drept de PROPRIETATE, dobandit prin Construire, cota actuala 1/1 1) <b>FILCA SLOBODAN</b>	A1.1, A1.2

### C. Partea III. SARCINI

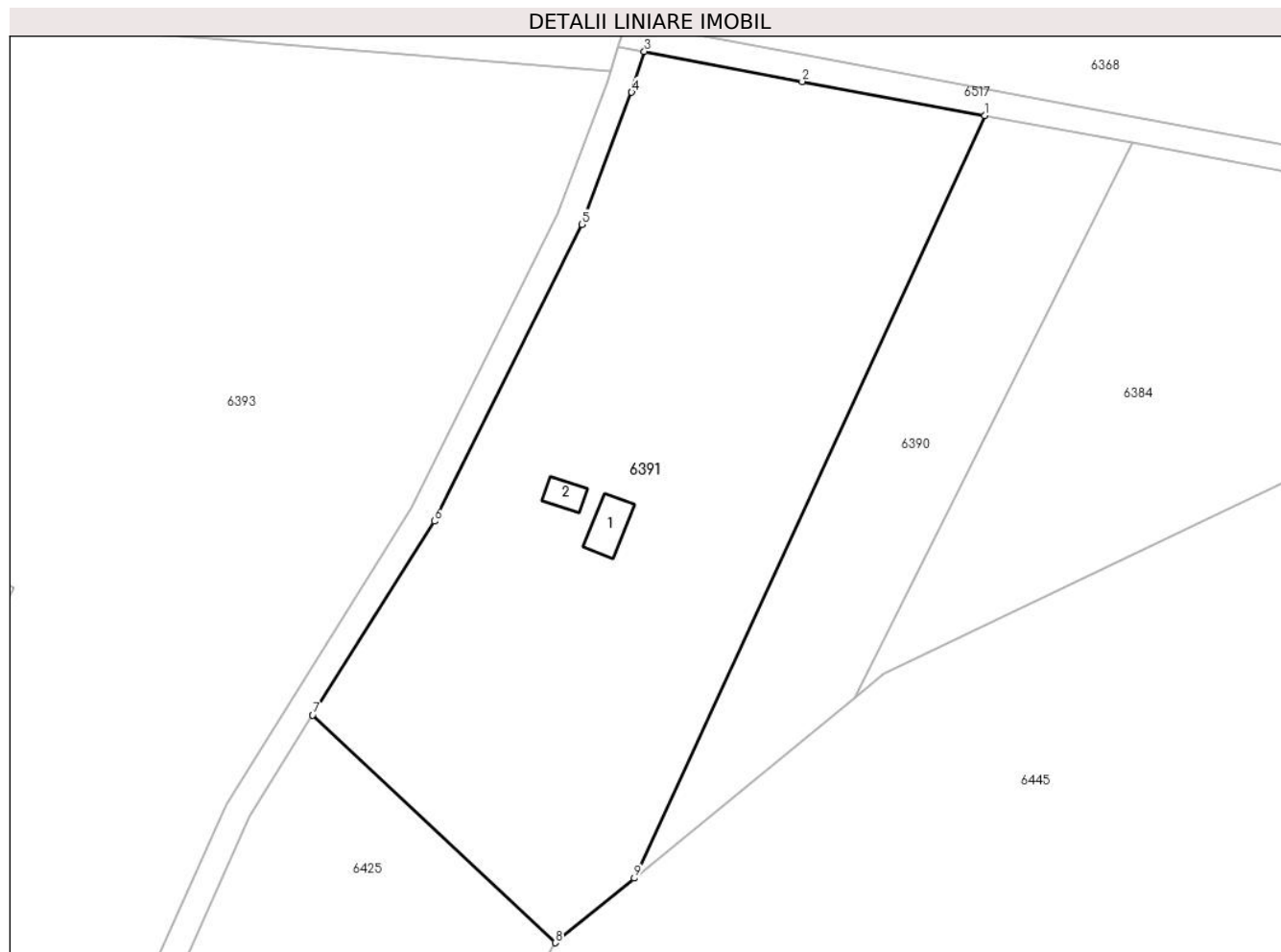
Inscrieri privind dezmembramintele dreptului de proprietate, drepturi reale de garanție și sarcini		Referințe
<b>1925 / 01/09/1938</b>		
Act Notarial nr. CVC FN, din 05/08/1938 emis de -;		
C1	Intabulare, drept de UZUFRACT VIAGER, , asupra 3189 mp, cota actuala 6/144, cota initiala 6/144 1) <b>GIURCHITA PETRU, , si sotia</b> 2) <b>BOGSAN MAGDALENA</b>	A1
<b>2914 / 01/06/1995</b>		
Act Notarial nr. CI nr. 613/95, din 01/01/1995 emis de -;		
C2	Intabulare, drept de UZUFRACT VIAGER, , asupra 3189 mp, cota actuala 6/144, cota initiala 6/144 1) <b>GHERA GHEORGHE</b>	A1

## Anexa Nr. 1 La Partea I

## Teren

Nr cadastral	Suprafața (mp)*	Observații / Referințe
	6.479	

\* Suprafața este determinată în planul de proiecție Stereo 70.



## Date referitoare la teren

Crt	Categorie folosință	Intravilan	Suprafața (mp)	Tarla	Parcelă	Nr. topo	Observații / Referințe
1	curți construcții	NU	80	-	-	2726	Den. de loc : Malul Breg, se identifica partial cu nr. top 2726 din CF vechi 2518 Carasova
2	faneata	NU	1.888	-	-	2726	Faneata impadurita. Den. de loc : Malul Breg, se identifica partial cu nr. top 2726 din CF vechi 2518 Carasova
3	faneata	NU	4.511	-	-	2726	Den. de loc : Malul Breg, se identifica partial cu nr. top 2726 din CF vechi 2518 Carasova

## Date referitoare la construcții

Crt	Număr	Destinație construcție	Supraf. (mp)	Situație juridică	Observații / Referințe
A1.1		construcții anexa	43	Cu acte	Nr. niveluri:1; S. construita la sol:43 mp; Anexa
A1.2		construcții anexa	23	Cu acte	Nr. niveluri:1; S. construita la sol:23 mp; Anexa

## Lungime Segmente

1) Valorile lungimilor segmentelor sunt obținute din proiecție în plan.

Punct început	X / Y	Punct sfârșit	X / Y	Lungime segment (** (m)

Punct început	X / Y	Punct sfârșit	X / Y	Lungime segment (** (m)
1	254.457,231 418.112,282	2	254.429,445 418.117,445	28.261
2	254.429,445 418.117,445	3	254.405,415 418.122,021	24.462
3	254.405,415 418.122,021	4	254.403,471 418.115,792	6.525
4	254.403,471 418.115,792	5	254.395,877 418.095,698	21.482
5	254.395,877 418.095,698	6	254.373,414 418.050,527	50.447
6	254.373,414 418.050,527	7	254.354,903 418.021,044	34.813
7	254.354,903 418.021,044	8	254.391,847 417.986,392	50.652
8	254.391,847 417.986,392	9	254.403,86 417.996,218	15.521
9	254.403,86 417.996,218	1	254.457,231 418.112,282	127.746

\*\* Lungimile segmentelor sunt determinate în planul de proiecție Stereo 70 și sunt rotunjite la 1 milimetru.

\*\*\* Distanța dintre puncte este formată din segmente cumulate ce sunt mai mici decât valoarea 1 milimetru.

**DATE DESPRE IMOBILUL NR. 6392**

Oficiul de Cadastru și Publicitate Imobiliară CARAS-SEVERIN  
Biroul de Cadastru și Publicitate Imobiliară Resita

**A. Partea I. Descrierea imobilului**

TEREN Extravilan

Nr. CF vechi:2887, 28882 Carasova  
Nr. topografic:2617/g, 2614/h

Adresa: Jud. Caraș-Severin

Nr. Crt	Nr cadastral Nr. topografic	Suprafața* (mp)	Observații / Referințe
A1		3.478	Sector cadastral:20 Teren neimprejmuț;

**B. Partea II. Proprietari și acte**

Inscrieri privitoare la dreptul de proprietate și alte drepturi reale		Referințe
/		
Act Normativ nr. L7, din 13/03/1996 emis de PARLAMENTUL ROMANIEI;		
B1	Intabulare, drept de PROPRIETATE, dobandit prin Lege, cota actuala 1/1 1) NEIDENTIFICAT NEIDENTIFICAT	A1
Act Normativ nr. L7, din 13/03/1996 emis de PARLAMENTUL ROMANIEI (Adeverinta nr. 2432/07.08.2024, emisa de Primaria Comunei Carasova.);		
B2	Se noteaza posesia factica in favoarea lui: 1) PINTEA ZORITA	A1

**C. Partea III. SARCINI .**

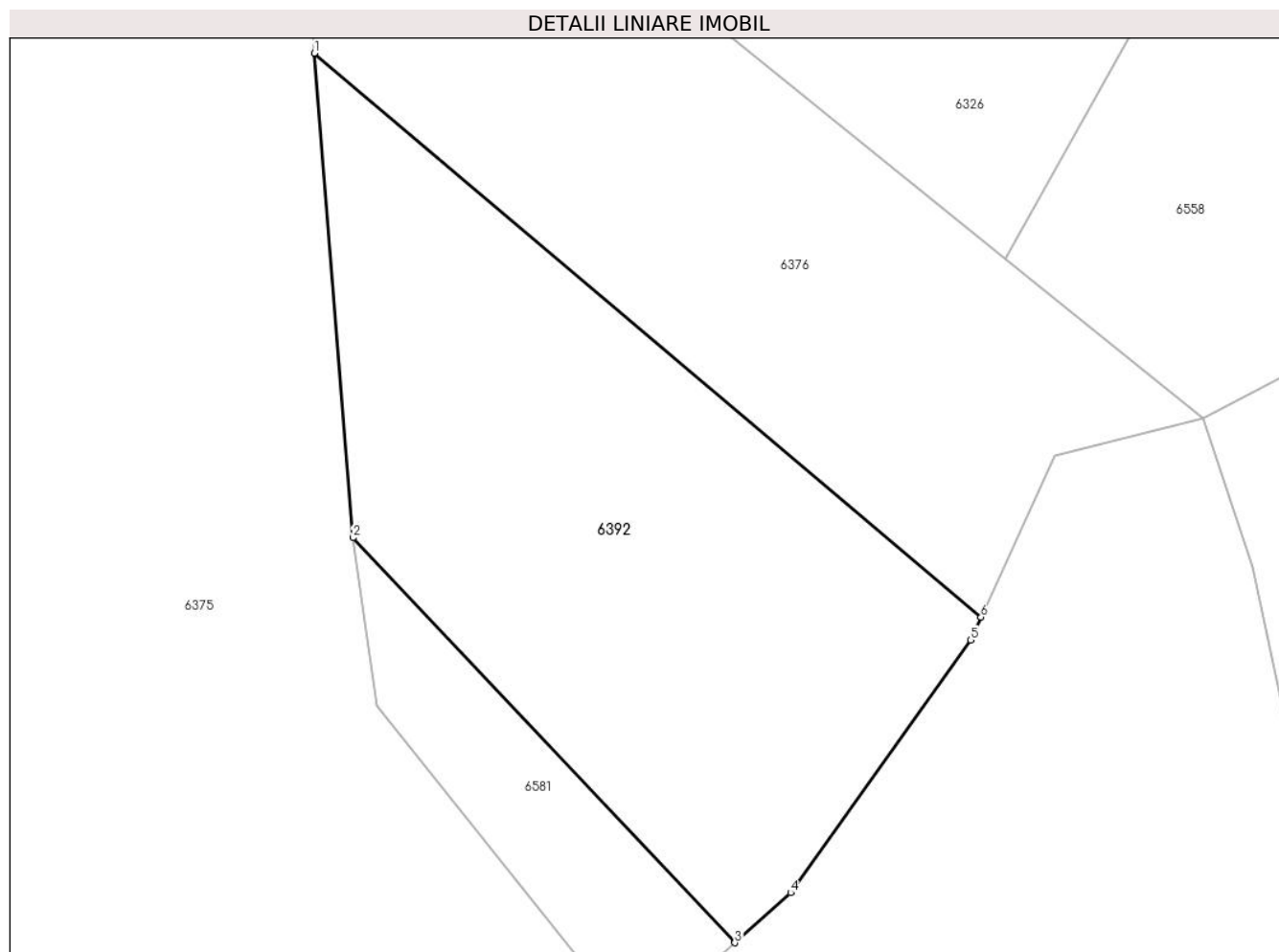
Inscrieri privind dezmembramintele dreptului de proprietate, drepturi reale de garanție și sarcini	Referințe
NU SUNT	

## Anexa Nr. 1 La Partea I

## Teren

Nr cadastral	Suprafața (mp)*	Observații / Referințe
	3.478	

\* Suprafața este determinată în planul de proiecție Stereo 70.



## Date referitoare la teren

Crt	Categorie folosință	Intravilan	Suprafața (mp)	Tarla	Parcelă	Nr. topo	Observații / Referințe
1	faneata	NU	3.478	-	-	2617/g, 2614/h	Faneata impadurita. Den. de loc : Malul Breg, se identifica total cu nr. top 2617/g din CF vechi 2887 Carasova, partial cu nr. top 2617/h din CF vechi 2882 Carasova

## Lungime Segmente

1) Valorile lungimilor segmentelor sunt obținute din proiecție în plan.

Punct început	X / Y	Punct sfârșit	X / Y	Lungime segment (** (m)
1	253.780,818 418.115,684	2	253.785,231 418.060,331	55.529
2	253.785,231 418.060,331	3	253.828,887 418.014,055	63.618
3	253.828,887 418.014,055	4	253.835,274 418.019,771	8.571
4	253.835,274 418.019,771	5	253.855,843 418.048,654	35.459



Punct început	X / Y	Punct sfârșit	X / Y	Lungime segment (** (m)
5	253.855,843 418.048,654	6	253.857,034 418.051,252	2.859
6	253.857,034 418.051,252	1	253.780,818 418.115,684	99.802

\*\* Lungimile segmentelor sunt determinate în planul de proiecție Stereo 70 și sunt rotunjite la 1 milimetru.

\*\*\* Distanța dintre puncte este formată din segmente cumulate ce sunt mai mici decât valoarea 1 milimetru.



**DATE DESPRE IMOBILUL NR. 6393**

Oficiul de Cadastru și Publicitate Imobiliară CARAS-SEVERIN  
Biroul de Cadastru și Publicitate Imobiliară Resita

**A. Partea I. Descrierea imobilului**

Nr. CF vechi: 2099, 180, 123 Carasova  
Nr. topografic: 2696, 2698, 2700

TEREN Extravilan

Adresa: Jud. Caraş-Severin

Nr. Crt	Nr cadastral Nr. topografic	Suprafaţa* (mp)	Observații / Referințe
A1		18.049	Sector cadastral: 20 Teren neimprejmuit;

**Construcții**

Crt	Nr cadastral Nr. topografic	Adresa	Observații / Referințe
A1.1		Jud. Caraş-Severin	Nr. niveluri: 1; S. construita la sol: 19 mp; Anexa

**B. Partea II. Proprietari și acte**

Inscrieri privitoare la dreptul de proprietate și alte drepturi reale		Referințe
<b>2704 / 20/06/2001</b>		
Act Notarial nr. CVC nr. 2579/2001, din 01/01/2001 emis de BNP NEAMTU CORNELIA;		
B1	Intabulare, drept de PROPRIETATE, cu titlu de cumparare, asupra 4316 mp, dobandit prin Conventie, cota actuala 1/1 1) <b>DOMANEANT MARIA</b> , , nascuta Baica, bun comun cu sotul 2) <b>DOMANEANT MIHAI</b> <i>OBSERVATII: Provine din CF vechi 2099 Carasova</i>	A1
<b>2703 / 20/06/2001</b>		
Act Notarial nr. CVC nr. 2627/2001, din 05/06/2001 emis de BNP NEAMTU CORNELIA;		
B2	Intabulare, drept de PROPRIETATE, cu titlu de cumparare, asupra 7213 mp, dobandit prin Conventie, cota actuala 2/4 1) <b>BAICA MARIA</b> , , necasatorita <i>OBSERVATII: Provine din CF vechi 180 Carasova</i>	A1
<b>2704 / 20/06/2001</b>		
Act Notarial nr. CVC nr. 2579/2001, din 01/01/2001 emis de BNP NEAMTU CORNELIA;		
B3	Intabulare, drept de PROPRIETATE cu titlu de cumparare, asupra 7213 mp, dobandit prin Conventie, cota actuala 2/4 1) <b>DOMANEANT MARIA</b> , , nascuta Baica, bun comun cu sotul 2) <b>DOMANEANT MIHAI</b> <i>OBSERVATII: Provine din CF vechi 180 Carasova</i>	A1
/		
Act Normativ nr. L7, din 13/03/1996 emis de PARLAMENTUL ROMANIEI;		
B4	Intabulare, drept de PROPRIETATE, asupra 6520 mp, dobandit prin Lege, cota actuala 1/1 1) <b>NEIDENTIFICAT NEIDENTIFICAT</b>	A1
Act Normativ nr. L7, din 13/03/1996 emis de PARLAMENTUL ROMANIEI (Adeverinta nr. 2697/20.08.2024, emisa de Primaria Comunei Carasova.);		
B5	Se noteaza posesia faptica asupra suprafetei de 6520/18049 mp in favoarea lui: 1) <b>DOMANEANT MARIA</b>	A1
Act Normativ nr. L7, din 13/03/1996 emis de PARLAMENTUL ROMANIEI (Adeverinta nr. 3902/01.11.2024, emisa de Primaria Comunei Carasova.);		
B6	Intabulare, drept de PROPRIETATE, dobandit prin Construire, cota actuala 1/1 1) <b>DOMANEANT MARIA</b>	A1.1

**C. Partea III. SARCINI**

Inscrieri privind dezmembramintele dreptului de proprietate, drepturi reale de garanție și sarcini	Referințe
<b>2704 / 20/06/2001</b>	
Act Notarial nr. CVC nr. 2579/2001, din 01/01/2001 emis de BNP NEAMTU CORNELIA;	

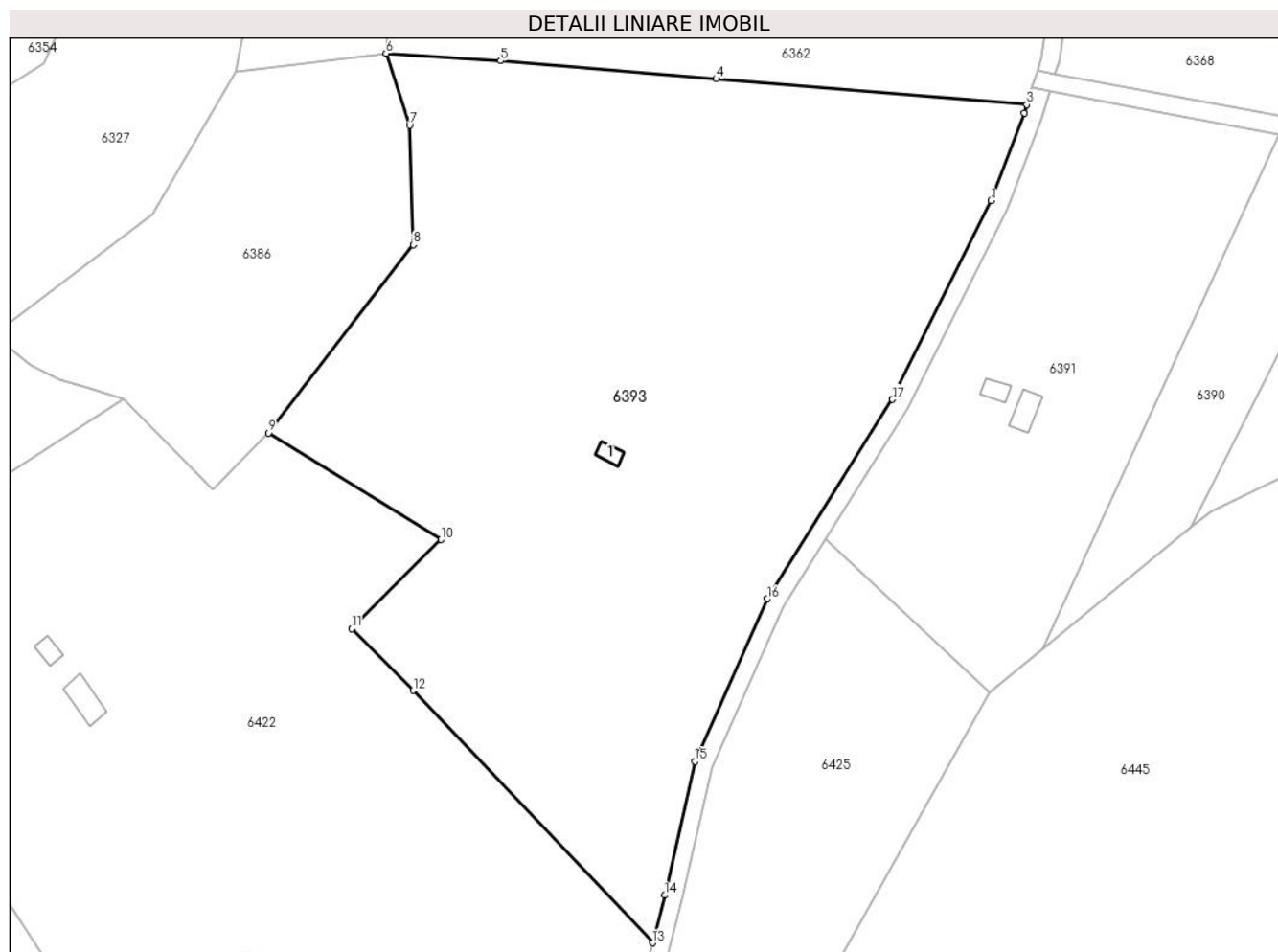
Inscrieri privind dezmembramintele dreptului de proprietate, drepturi reale de garanție și sarcini		Referințe
C1	Intabulare, drept de UZUFRACT VIAGER, asupra 4316 mp, cota actuala 1/1, cota initiala 1/1	A1
	1) <b>BAICA ANA</b>	
	<i>OBSERVATII: Provine din CF vechi 2099 Carasova</i>	
C2	Intabulare, drept de UZUFRACT VIAGER, asupra 7213 mp, cota actuala 1/1, cota initiala 1/1	A1
	1) <b>BAICA ANA</b>	
	<i>OBSERVATII: Provine din CF vechi 180 Carasova</i>	

## Anexa Nr. 1 La Partea I

## Teren

Nr cadastral	Suprafața (mp)*	Observații / Referințe
	18.049	

\* Suprafața este determinată în planul de proiecție Stereo 70.



## Date referitoare la teren

Crt	Categorie folosință	Intravilan	Suprafața (mp)	Tarla	Parcelă	Nr. topo	Observații / Referințe
1	curți construcții	NU	30	-	-	2696, 2698, 2700	Den. de loc : Malul Breg, se identifica total cu nr. top 2696 din CF vechi 2099 Carasova, total cu nr. top 2698 din CF vechi 180 Carasova, total cu nr. top 2700 din CF vechi 123 Carasova
2	faneata	NU	2.000	-	-	2696, 2698, 2700	Faneata impadurita. Den. de loc : Malul Breg, se identifica total cu nr. top 2696 din CF vechi 2099 Carasova, total cu nr. top 2698 din CF vechi 180 Carasova, total cu nr. top 2700 din CF vechi 123 Carasova
3	arabil	NU	16.019	-	-	2696, 2698, 2700	Den. de loc : Malul Breg, se identifica total cu nr. top 2696 din CF vechi 2099 Carasova, total cu nr. top 2698 din CF vechi 180 Carasova, total cu nr. top 2700 din CF vechi 123 Carasova

## Date referitoare la construcții

Crt	Număr	Destinație construcție	Supraf. (mp)	Situație juridică	Observații / Referințe
A1.1		construcții anexa	19	Cu acte	Nr. niveluri:1; S. construita la sol:19 mp; Anexa

**Lungime Segmente**

1) Valorile lungimilor segmentelor sunt obținute din proiecție în plan.

Punct început	X / Y	Punct sfârșit	X / Y	Lungime segment (** (m)
1	254.392,206 418.097,299	2	254.399,688 418.117,096	21.164
2	254.399,688 418.117,096	3	254.400,268 418.118,956	1.948
3	254.400,268 418.118,956	4	254.330,16 418.124,799	70.351
4	254.330,16 418.124,799	5	254.281,497 418.128,855	48.832
5	254.281,497 418.128,855	6	254.255,588 418.130,578	25.966
6	254.255,588 418.130,578	7	254.260,883 418.114,338	17.081
7	254.260,883 418.114,338	8	254.261,721 418.087,413	26.938
8	254.261,721 418.087,413	9	254.229,045 418.044,895	53.624
9	254.229,045 418.044,895	10	254.267,975 418.020,883	45.739
10	254.267,975 418.020,883	11	254.247,829 418.000,75	28.482
11	254.247,829 418.000,75	12	254.261,736 417.986,817	19.685
12	254.261,736 417.986,817	13	254.315,764 417.929,91	78.47
13	254.315,764 417.929,91	14	254.318,498 417.940,629	11.062
14	254.318,498 417.940,629	15	254.325,323 417.970,839	30.972
15	254.325,323 417.970,839	16	254.341,679 418.007,506	40.149
16	254.341,679 418.007,506	17	254.369,921 418.052,486	53.112
17	254.369,921 418.052,486	1	254.392,206 418.097,299	50.048

\*\* Lungimile segmentelor sunt determinate în planul de proiecție Stereo 70 și sunt rotunjite la 1 milimetru.

\*\*\* Distanța dintre puncte este formată din segmente cumulate ce sunt mai mici decât valoarea 1 milimetru.

**DATE DESPRE IMOBILUL NR. 6396**

Oficiul de Cadastru și Publicitate Imobiliară CARAS-SEVERIN  
Biroul de Cadastru și Publicitate Imobiliară Resita

**A. Partea I. Descrierea imobilului**

TEREN Extravilan

Nr. CF vechi:886 Carasova  
Nr. topografic:2651

Adresa: Jud. Caraș-Severin

Nr. Crt	Nr cadastral Nr. topografic	Suprafața* (mp)	Observații / Referințe
A1		3.601	Sector cadastral:20 Teren neimprejmuit;

**B. Partea II. Proprietari și acte**

Inscrieri privitoare la dreptul de proprietate și alte drepturi reale		Referințe
<b>128 / 20/02/1957</b>		
Act Notarial nr. CM nr. 248/956, din 01/01/1957 emis de Not. Stat. Resita;		
B1	Intabulare, drept de PROPRIETATE, succesiune legala, asupra 2393 mp, dobandit prin Succesiune, cota actuala 3/8 1) FRANA MARIA, , minora, nepoata de fiu	A1
B2	Intabulare, drept de PROPRIETATE, succesiune legala, asupra 2393 mp, dobandit prin Succesiune, cota actuala 3/8 1) FRANA ION, , minor, nepot de fiu	A1
<b>468 / 24/02/1993</b>		
Act Notarial nr. CM nr. 96/1993, din 01/01/1993 emis de NOT.JUD.C-S;		
B3	Intabulare, drept de PROPRIETATE, succesiune legala, asupra 2393 mp, dobandit prin Succesiune, cota actuala 2/8 1) DRAGHIA MARIA, , fiica	A1
/		
Act Normativ nr. L7, din 13/03/1996 emis de PARLAMENTUL ROMANIEI;		
B4	Intabulare, drept de PROPRIETATE, asupra 1208 mp, dobandit prin Lege, cota actuala 1/1 1) NEIDENTIFICAT NEIDENTIFICAT	A1

**C. Partea III. SARCINI .**

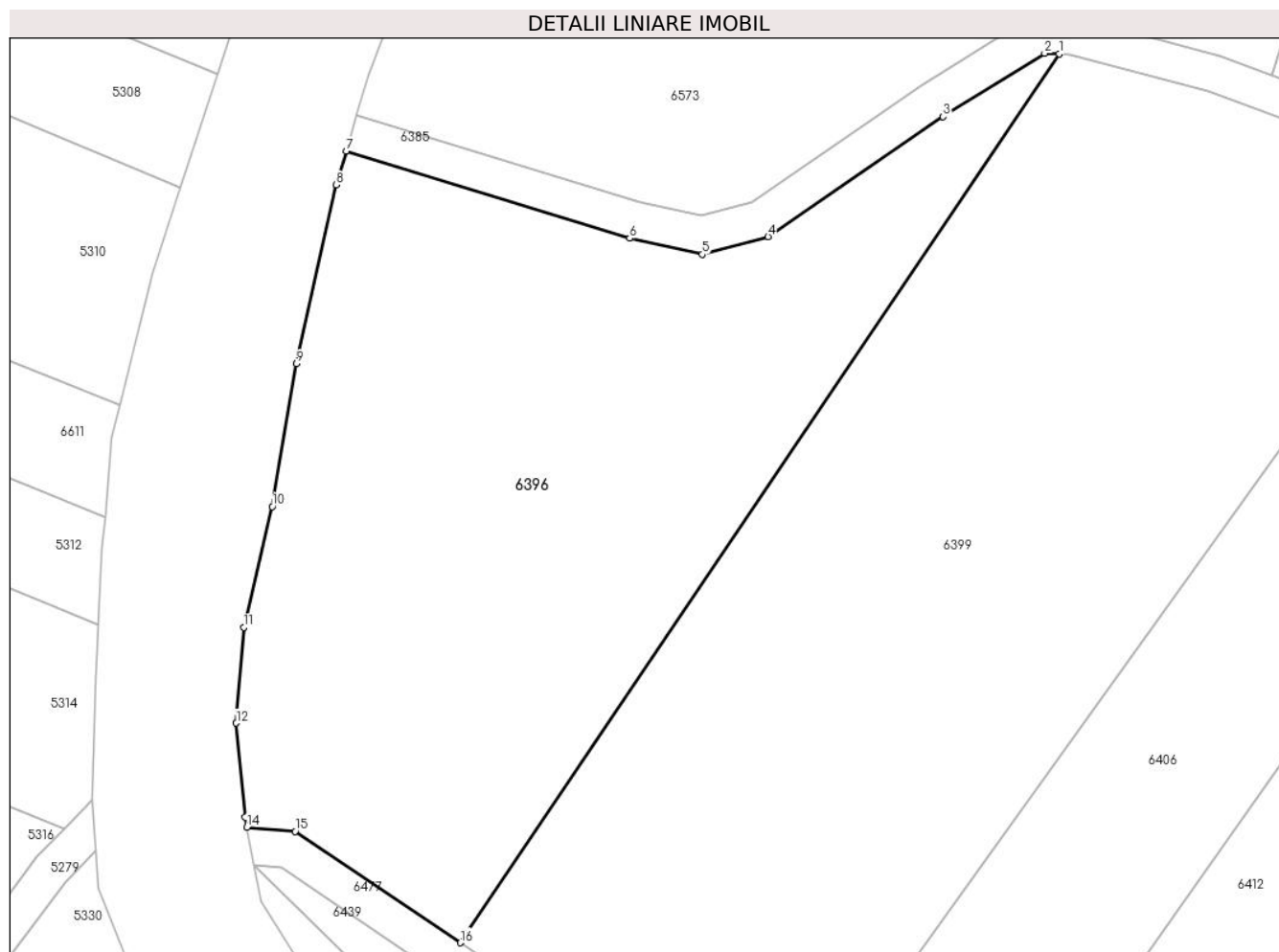
Inscrieri privind dezmembramintele dreptului de proprietate, drepturi reale de garanție și sarcini	Referințe
NU SUNT	

## Anexa Nr. 1 La Partea I

## Teren

Nr cadastral	Suprafața (mp)*	Observații / Referințe
	3.601	

\* Suprafața este determinată în planul de proiecție Stereo 70.



## Date referitoare la teren

Crt	Categorie folosință	Intra vilan	Suprafața (mp)	Tarla	Parcelă	Nr. topo	Observații / Referințe
1	arabil	NU	3.601	-	-	2651	Den. de loc : Malul Breg, se identifica partial cu nr. top 2651 din CF vechi 886 Carasova

## Lungime Segmente

1) Valorile lungimilor segmentelor sunt obținute din proiecție în plan.

Punct început	X / Y	Punct sfârșit	X / Y	Lungime segment (** (m)
1	253.061,27 418.079,878	2	253.059,738 418.079,954	1.534
2	253.059,738 418.079,954	3	253.048,949 418.073,227	12.714
3	253.048,949 418.073,227	4	253.030,367 418.060,484	22.531
4	253.030,367 418.060,484	5	253.023,358 418.058,59	7.261
5	253.023,358 418.058,59	6	253.015,658 418.060,317	7.89



Punct început	X / Y	Punct sfârșit	X / Y	Lungime segment (** (m)
6	253.015,658 418.060,317	7	252.985,546 418.069,561	31.499
7	252.985,546 418.069,561	8	252.984,49 418.065,968	3.745
8	252.984,49 418.065,968	9	252.980,246 418.046,988	19.449
9	252.980,246 418.046,988	10	252.977,7 418.031,824	15.376
10	252.977,7 418.031,824	11	252.974,666 418.019,016	13.163
11	252.974,666 418.019,016	12	252.973,882 418.008,853	10.193
12	252.973,882 418.008,853	13	252.974,823 417.998,867	10.03
13	252.974,823 417.998,867	14	252.975,021 417.997,801	1.085
14	252.975,021 417.997,801	15	252.980,124 417.997,365	5.122
15	252.980,124 417.997,365	16	252.997,675 417.985,53	21.169
16	252.997,675 417.985,53	1	253.061,27 418.079,878	113.78

\*\* Lungimile segmentelor sunt determinate în planul de proiecție Stereo 70 și sunt rotunjite la 1 milimetru.

\*\*\* Distanța dintre puncte este formată din segmente cumulate ce sunt mai mici decât valoarea 1 milimetru.



**DATE DESPRE IMOBILUL NR. 6397**

Oficiul de Cadastru și Publicitate Imobiliară CARAS-SEVERIN  
Biroul de Cadastru și Publicitate Imobiliară Resita

**A. Partea I. Descrierea imobilului**

Nr. CF vechi:1380, 749, 2460, 2458  
CARASOVA

Nr. topografic:2728, 2729, 2730/a, 2730/b

**TEREN** Extravilan

**Adresa:** Jud. Caraș-Severin

Nr. Crt	Nr cadastral Nr. topografic	Suprafața* (mp)	Observații / Referințe
A1		4.083	Sector cadastral:20 Teren neimprejmuit;

**B. Partea II. Proprietari și acte**

Inscrieri privitoare la dreptul de proprietate și alte drepturi reale		Referințe
/		
Act Normativ nr. L7, din 13/03/1996 emis de PARLAMENTUL ROMANIEI;		
B1	Intabulare, drept de PROPRIETATE, dobândit prin Lege, cota actuala 1/1 1) <b>NEIDENTIFICAT NEIDENTIFICAT</b>	A1
Act Normativ nr. L7, din 13/03/1996 emis de PARLAMENTUL ROMANIEI (Adeverinta nr. 3334/25.09.2024, emisa de Primaria Comunei Carasova.);		
B2	Se noteaza posesia factica in favoarea lui: 1) <b>UDOVITA MILYA</b>	A1

**C. Partea III. SARCINI .**

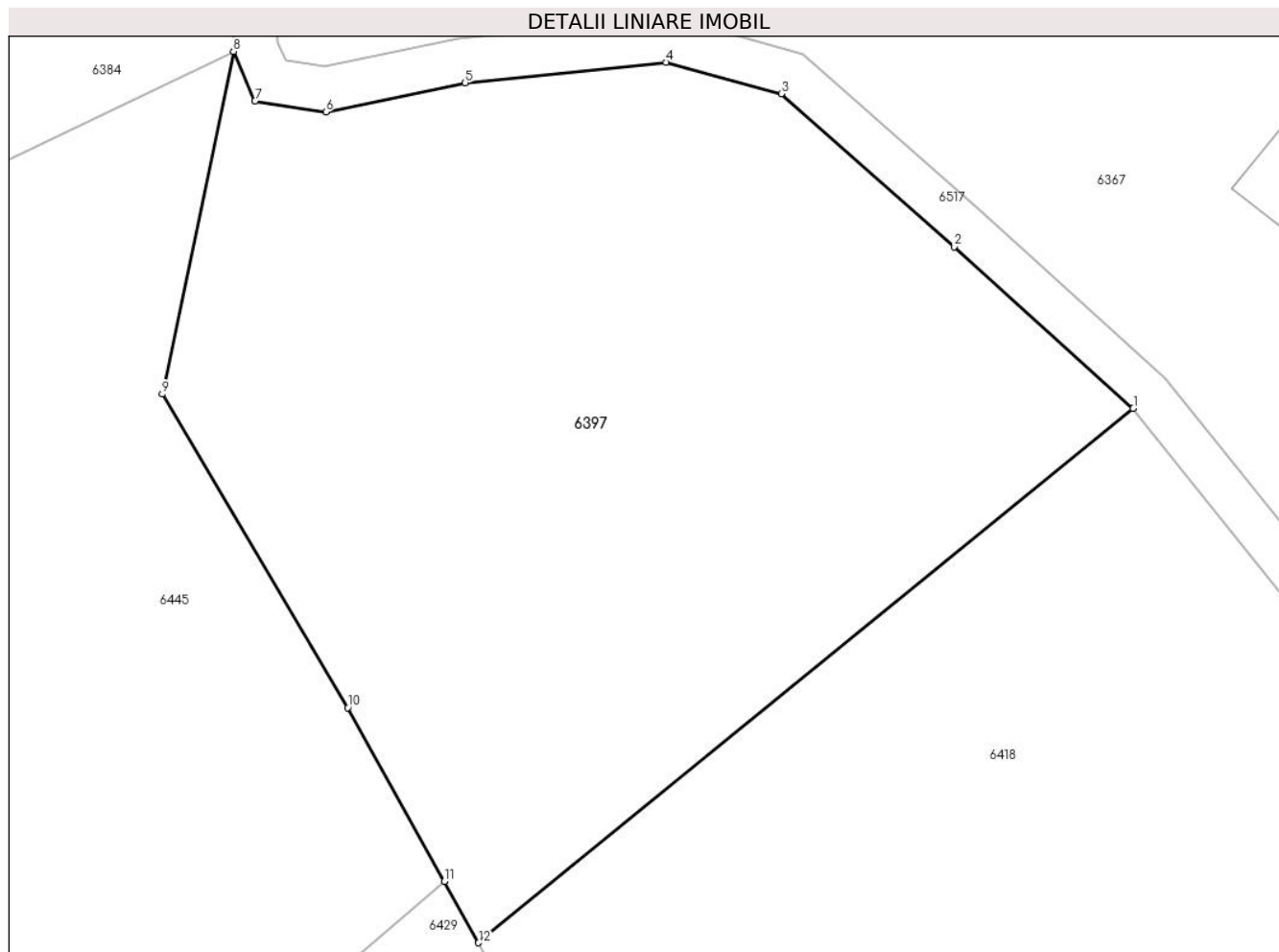
Inscrieri privind dezmembramintele dreptului de proprietate, drepturi reale de garanție și sarcini	Referințe
NU SUNT	

## Anexa Nr. 1 La Partea I

## Teren

Nr cadastral	Suprafața (mp)*	Observații / Referințe
	4.083	

\* Suprafața este determinată în planul de proiecție Stereo 70.



## Date referitoare la teren

Crt	Categorie folosință	Intravilan	Suprafața (mp)	Tarla	Parcelă	Nr. topo	Observații / Referințe
1	faneata	NU	4.083	-	-	2728, 2729, 2730/a, 2730/b	Den. de loc : Malul Breg, se identifica total cu nr. top 2728 din CF vechi 1380 Carasova, total cu nr. top 2729 din CF vechi 749 Carasova, total cu nr. top 2730/a din CF vechi 2460 Carasova, total cu nr. top 2730/b din CF 2458 Carasova

## Lungime Segmente

1) Valorile lungimilor segmentelor sunt obținute din proiecție în plan.

Punct început	X / Y	Punct sfârșit	X / Y	Lungime segment (** (m)
1	254.606,742 418.035,125	2	254.590,579 418.049,701	21.765
2	254.590,579 418.049,701	3	254.574,995 418.063,491	20.809
3	254.574,995 418.063,491	4	254.564,582 418.066,339	10.796

Punct început	X / Y	Punct sfârșit	X / Y	Lungime segment (** (m)
4	254.564,582 418.066,339	5	254.546,459 418.064,48	18.218
5	254.546,459 418.064,48	6	254.533,887 418.061,846	12.845
6	254.533,887 418.061,846	7	254.527,506 418.062,847	6.459
7	254.527,506 418.062,847	8	254.525,567 418.067,308	4.864
8	254.525,567 418.067,308	9	254.519,127 418.036,429	31.543
9	254.519,127 418.036,429	10	254.535,871 418.008,166	32.851
10	254.535,871 418.008,166	11	254.544,583 417.992,515	17.912
11	254.544,583 417.992,515	12	254.547,663 417.986,983	6.332
12	254.547,663 417.986,983	1	254.606,742 418.035,125	76.21

\*\* Lungimile segmentelor sunt determinate în planul de proiecție Stereo 70 și sunt rotunjite la 1 milimetru.

\*\*\* Distanța dintre puncte este formată din segmente cumulate ce sunt mai mici decât valoarea 1 milimetru.



**DATE DESPRE IMOBILUL NR. 6399**

Oficiul de Cadastru și Publicitate Imobiliară CARAS-SEVERIN  
Biroul de Cadastru și Publicitate Imobiliară Resita

**A. Partea I. Descrierea imobilului**

TEREN Extravilan

Nr. CF vechi:886 Carasova

Nr. topografic:2651

Adresa: Jud. Caraş-Severin

Nr. Crt	Nr cadastral Nr. topografic	Suprafaţa* (mp)	Observații / Referințe
A1		5.060	Sector cadastral:20 Teren neimprejmuit;

**B. Partea II. Proprietari și acte**

Inscrieri privitoare la dreptul de proprietate și alte drepturi reale		Referințe
<b>128 / 20/02/1957</b>		
Act Notarial nr. CM nr. 248/956, din 01/01/1957 emis de Not. Stat. Resita;		
B1	Intabulare, drept de PROPRIETATE, succesiune legala, asupra 3362 mp, dobandit prin Succesiune, cota actuala 3/8 1) <b>FRANA MARIA</b> , , minora, nepoata de fiu	A1
B2	Intabulare, drept de PROPRIETATE, succesiune legala, asupra 3362 mp, dobandit prin Succesiune, cota actuala 3/8 1) <b>FRANA ION</b> , , minor, nepot de fiu	A1
<b>468 / 24/02/1993</b>		
Act Notarial nr. CM nr. 96/1993, din 01/01/1993 emis de NOT.JUD.C-S;		
B3	Intabulare, drept de PROPRIETATE, succesiune legala, asupra 3362 mp, dobandit prin Succesiune, cota actuala 2/8 1) <b>DRAGHIA MARIA</b> , , fiica	A1
/		
Act Normativ nr. L7, din 13/03/1996 emis de PARLAMENTUL ROMANIEI;		
B4	Intabulare, drept de PROPRIETATE, asupra 1698 mp, dobandit prin Lege, cota actuala 1/1 1) <b>NEIDENTIFICAT NEIDENTIFICAT</b>	A1
Act Normativ nr. L7, din 13/03/1996 emis de PARLAMENTUL ROMANIEI (Adeverinta nr. 2491/08.08.2024, emisa de Primaria Comunei Carasova.);		
B5	Se noteaza posesia factica asupra suprafetei de 4219/5060 mp in favoarea lui: 1) <b>DRAGHIA MARIA</b>	A1

**C. Partea III. SARCINI .**

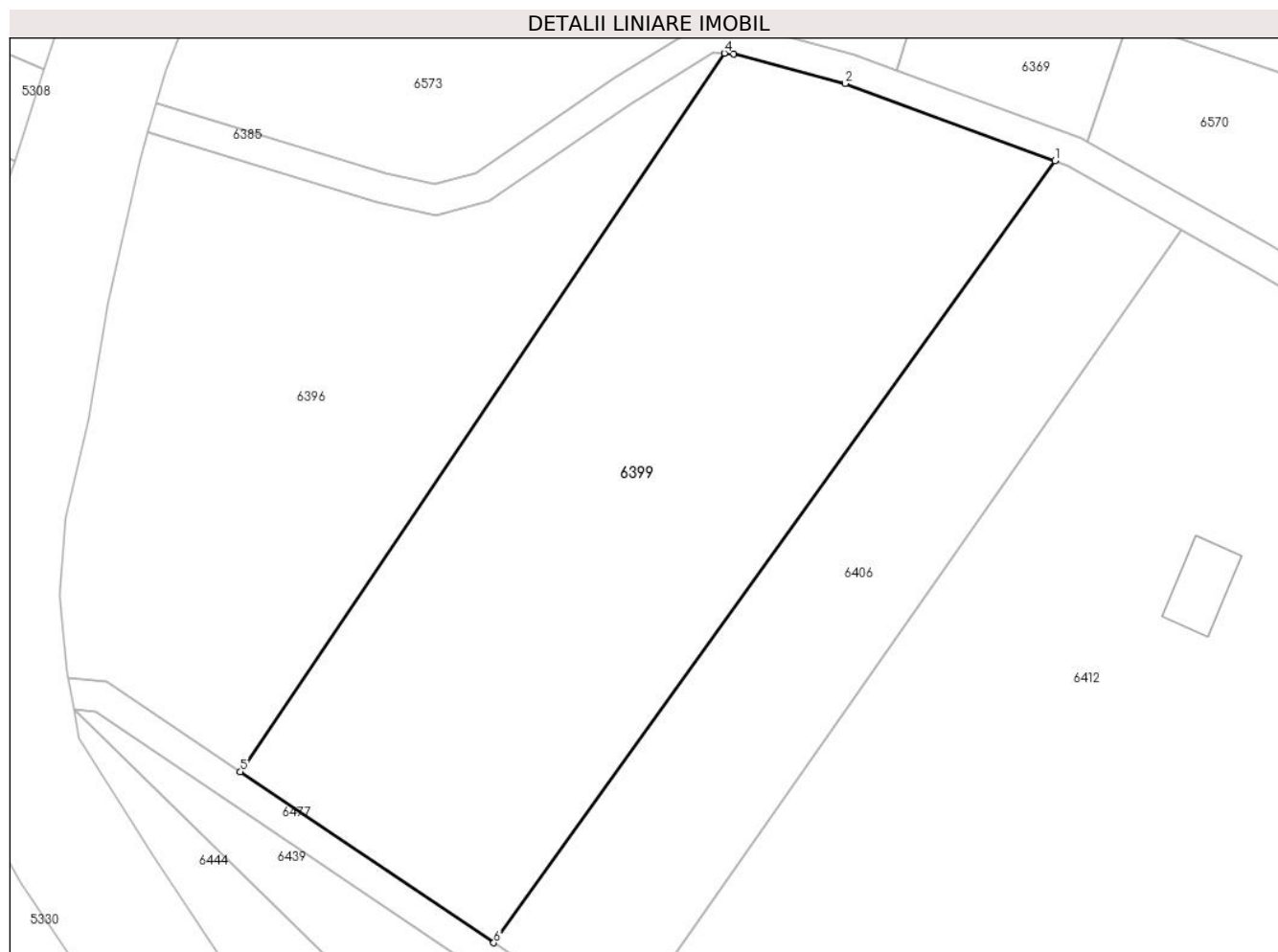
Inscrieri privind dezmembramintele dreptului de proprietate, drepturi reale de garanție și sarcini	Referințe
NU SUNT	

## Anexa Nr. 1 La Partea I

## Teren

Nr cadastral	Suprafața (mp)*	Observații / Referințe
	5.060	

\* Suprafața este determinată în planul de proiecție Stereo 70.



## Date referitoare la teren

Crt	Categorie folosință	Intra vilan	Suprafața (mp)	Tarla	Parcelă	Nr. topo	Observații / Referințe
1	arabil	NU	5.060	-	-	2651	Den. de loc : Malul Breg, se identifica partial cu nr. top 2651 din CF vechi 886 Carasova

## Lungime Segmente

1) Valorile lungimilor segmentelor sunt obținute din proiecție în plan.

Punct început	X / Y	Punct sfârșit	X / Y	Lungime segment (** (m)
1	253.104,684 418.065,777	2	253.077,124 418.075,887	29.356
2	253.077,124 418.075,887	3	253.062,475 418.079,818	15.167
3	253.062,475 418.079,818	4	253.061,27 418.079,878	1.206
4	253.061,27 418.079,878	5	252.997,675 417.985,53	113.78
5	252.997,675 417.985,53	6	253.030,963 417.963,083	40.149



Punct început	X / Y	Punct sfârșit	X / Y	Lungime segment (** (m)
6	253.030,963 417.963,083	1	253.104,684 418.065,777	126.415

\*\* Lungimile segmentelor sunt determinate în planul de proiecție Stereo 70 și sunt rotunjite la 1 milimetru.

\*\*\* Distanța dintre puncte este formată din segmente cumulate ce sunt mai mici decât valoarea 1 milimetru.



**DATE DESPRE IMOBILUL NR. 6403**

Oficiul de Cadastru și Publicitate Imobiliară CARAS-SEVERIN  
Biroul de Cadastru și Publicitate Imobiliară Resita

**A. Partea I. Descrierea imobilului**

TEREN Extravilan

Nr. CF vechi:3856, 1769 Carasova

Nr. topografic:2681/a, 2681/b

Adresa: Jud. Caraș-Severin

Nr. Crt	Nr cadastral Nr. topografic	Suprafața* (mp)	Observații / Referințe
A1		4.418	Sector cadastral:20 Teren neimprejmuit;

**B. Partea II. Proprietari și acte**

Inscrieri privitoare la dreptul de proprietate și alte drepturi reale		Referințe
<b>1441 / 31/07/1941</b>		
Hotarare Judecatoreasca nr. 11910, din 11/07/1941 emis de JUD. MIXTA RESITA;		
B1	Intabulare, drept de PROPRIETATE, asupra 957 mp, dobandit prin Hotarare Judecatoreasca, cota actuala 1/1 1) <b>BORCA MIHAI</b> <i>OBSERVATII: Provine din CF 3856 Carasova.</i>	A1
<b>1167 / 21/06/1939</b>		
Act Notarial nr. CVC FN, din 12/06/1938 emis de -;		
B2	Intabulare, drept de PROPRIETATE, asupra 2967 mp, dobandit prin Hotarare Judecatoreasca, cota actuala 1/1 1) <b>GHERA MARIA</b> <i>OBSERVATII: Provine din CF 1769 Carasova</i>	A1
/		
Act Normativ nr. L7, din 13/03/1996 emis de PARLAMENTUL ROMANIEI;		
B3	Intabulare, drept de PROPRIETATE, asupra 494 mp, dobandit prin Lege, cota actuala 1/1 1) <b>NEIDENTIFICAT NEIDENTIFICAT</b>	A1

**C. Partea III. SARCINI .**

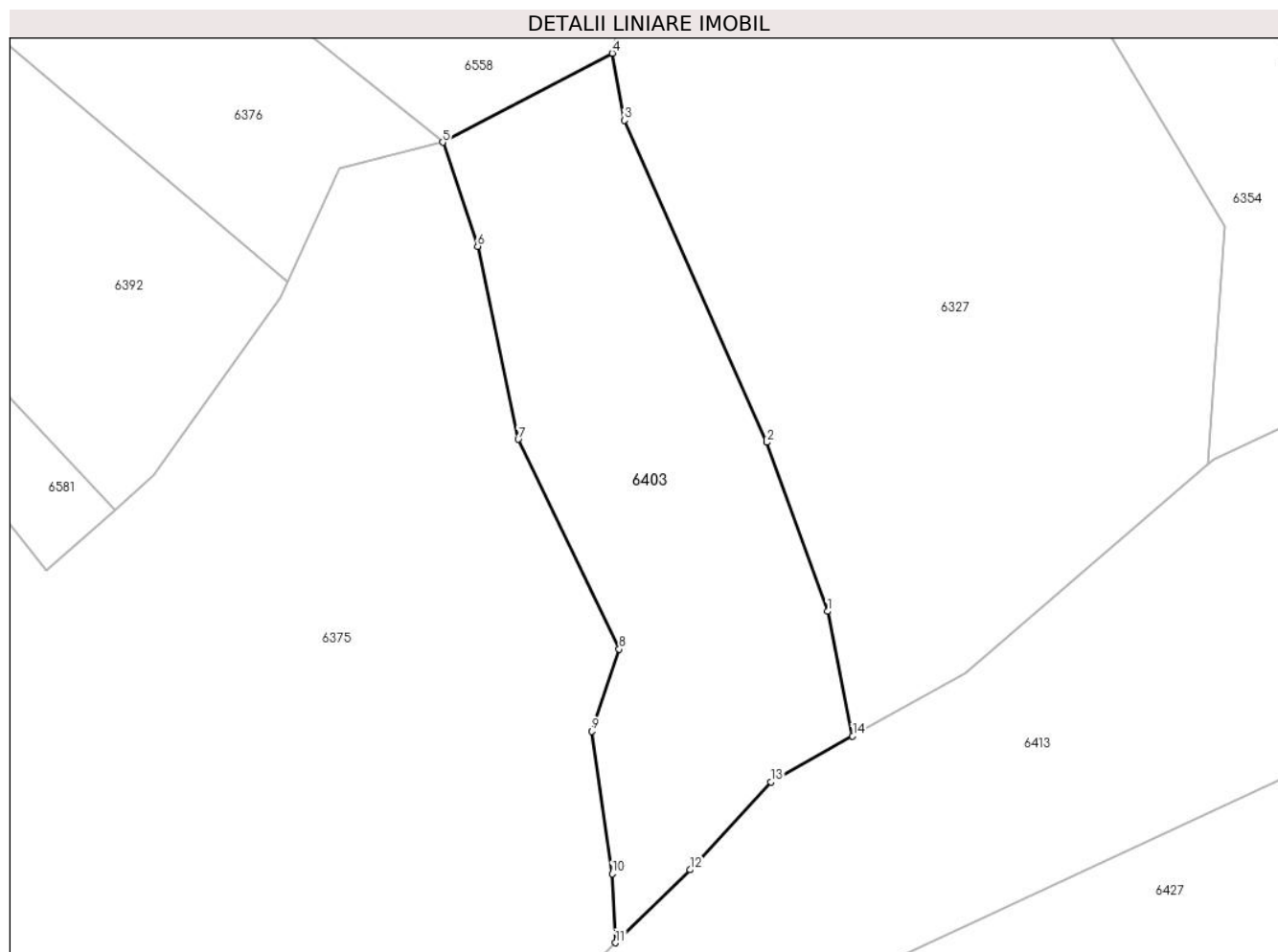
Inscrieri privind dezmembramintele dreptului de proprietate, drepturi reale de garanție și sarcini	Referințe
NU SUNT	

## Anexa Nr. 1 La Partea I

## Teren

Nr cadastral	Suprafața (mp)*	Observații / Referințe
	4.418	

\* Suprafața este determinată în planul de proiecție Stereo 70.



## Date referitoare la teren

Crt	Categorie folosință	Intravilan	Suprafața (mp)	Tarla	Parcelă	Nr. topo	Observații / Referințe
1	faneata	NU	4.418	-	-	2681/a, 2681/b	Faneata impadurita. Den. de loc : Malul Breg, se identifica total cu nr. top 2681/a din CF vechi 3856 Carasova, total cu nr. top 2681/b din CF vechi 1769 Carasova

## Lungime Segmente

1) Valorile lungimilor segmentelor sunt obținute din proiecție în plan.

Punct început	X / Y	Punct sfârșit	X / Y	Lungime segment (** (m)
1	253.945,238 417.997,436	2	253.935,278 418.025,017	29.324
2	253.935,278 418.025,017	3	253.912,052 418.077,566	57.454
3	253.912,052 418.077,566	4	253.910,092 418.088,525	11.132
4	253.910,092 418.088,525	5	253.882,394 418.073,998	31.276

Punct început	X / Y	Punct sfârșit	X / Y	Lungime segment (** (m)
5	253.882,394 418.073,998	6	253.888,103 418.057,016	17.916
6	253.888,103 418.057,016	7	253.894,749 418.025,52	32.19
7	253.894,749 418.025,52	8	253.911,221 417.991,283	37.994
8	253.911,221 417.991,283	9	253.906,752 417.977,885	14.123
9	253.906,752 417.977,885	10	253.910,065 417.954,631	23.489
10	253.910,065 417.954,631	11	253.910,602 417.943,357	11.287
11	253.910,602 417.943,357	12	253.922,776 417.955,276	17.038
12	253.922,776 417.955,276	13	253.936,01 417.969,581	19.488
13	253.936,01 417.969,581	14	253.949,354 417.977,077	15.305
14	253.949,354 417.977,077	1	253.945,238 417.997,436	20.771

\*\* Lungimile segmentelor sunt determinate în planul de proiecție Stereo 70 și sunt rotunjite la 1 milimetru.

\*\*\* Distanța dintre puncte este formată din segmente cumulate ce sunt mai mici decât valoarea 1 milimetru.



**DATE DESPRE IMOBILUL NR. 6406**

Oficiul de Cadastru și Publicitate Imobiliară CARAS-SEVERIN  
Biroul de Cadastru și Publicitate Imobiliară Resita

**A. Partea I. Descrierea imobilului**

TEREN Extravilan

Nr. CF vechi:365 CARASOVA

Nr. topografic:2650

Adresa: Jud. Caraș-Severin

Nr. Crt	Nr cadastral Nr. topografic	Suprafața* (mp)	Observații / Referințe
A1		2.494	Sector cadastral:20 Teren neimprejmuit;

**B. Partea II. Proprietari și acte**

Inscrieri privitoare la dreptul de proprietate și alte drepturi reale		Referințe
<b>3631 / 09/07/1996</b>		
Act Notarial nr. CM nr. 201/96, din 01/01/1996 emis de NP POPESCU R;		
B1	Intabulare, drept de PROPRIETATE, dobandit prin Succesiune, cota actuala 3/8 1) <b>CATICI IOAN</b>	A1
B2	Intabulare, drept de PROPRIETATE, succesiune legala, dobandit prin Succesiune, cota actuala 1/8 1) <b>CATICI IOAN, , fiu</b>	A1
B3	Intabulare, drept de PROPRIETATE, succesiune legala, dobandit prin Succesiune, cota actuala 4/8 1) <b>CATICI IOAN, , frate</b>	A1
/		
Act Normativ nr. L7, din 13/03/1996 emis de PARLAMENTUL ROMANIEI (Adeverinta nr. 1822/21.06.2024, emisa de Primaria Comunei Carasova.);		
B4	Se noteaza posesia factica in favoarea lui: 1) <b>VERNICA MIHAI</b>	A1

**C. Partea III. SARCINI .**

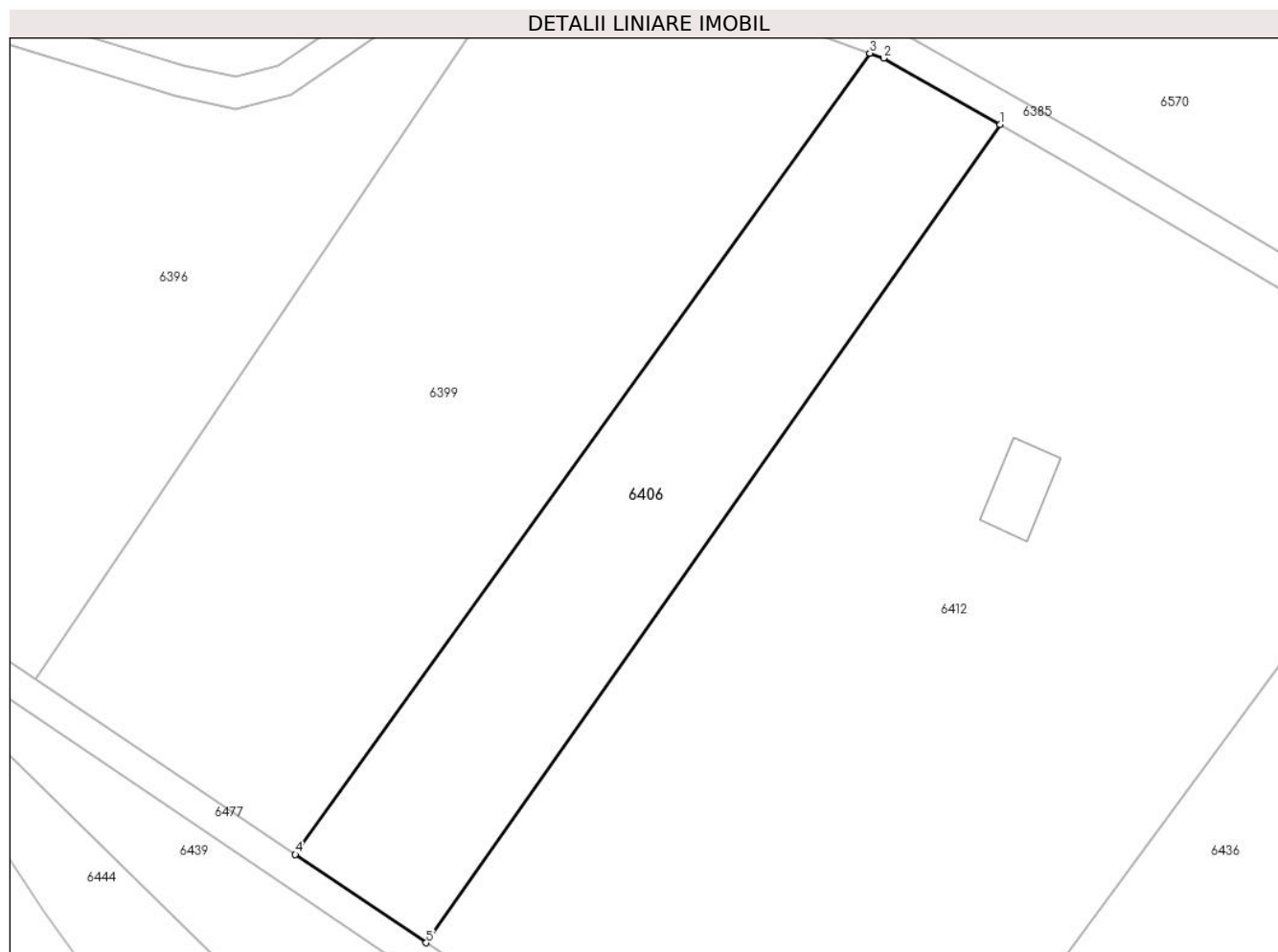
Inscrieri privind dezmembramintele dreptului de proprietate, drepturi reale de garanție și sarcini	Referințe
NU SUNT	

## Anexa Nr. 1 La Partea I

## Teren

Nr cadastral	Suprafața (mp)*	Observații / Referințe
	2.494	

\* Suprafața este determinată în planul de proiecție Stereo 70.



## Date referitoare la teren

Crt	Categorie folosință	Intravilan	Suprafața (mp)	Tarla	Parcelă	Nr. topo	Observații / Referințe
1	arabil	NU	2.494	-	-	2650	Den. de loc : Malul Breg, se identifica partial cu nr. top 2650 din CF vechi 365 Carasova

## Lungime Segmente

1) Valorile lungimilor segmentelor sunt obținute din proiecție în plan.

Punct început	X / Y	Punct sfârșit	X / Y	Lungime segment (** (m)
1	253.121,366 418.056,647	2	253.106,423 418.065,139	17.187
2	253.106,423 418.065,139	3	253.104,684 418.065,777	1.853
3	253.104,684 418.065,777	4	253.030,963 417.963,083	126.415
4	253.030,963 417.963,083	5	253.047,758 417.951,749	20.261
5	253.047,758 417.951,749	1	253.121,366 418.056,647	128.147



**\*\* Lungimile segmentelor sunt determinate în planul de proiecție Stereo 70 și sunt rotunjite la 1 milimetru.**

**\*\*\* Distanța dintre puncte este formată din segmente cumulate ce sunt mai mici decât valoarea 1 milimetru.**





## DATE DESPRE IMOBILUL NR. 6410

Oficiul de Cadastru și Publicitate Imobiliară CARAS-SEVERIN  
Biroul de Cadastru și Publicitate Imobiliară Resita

## A. Partea I. Descrierea imobilului

Nr. CF vechi:2605, 883 Carasova  
Nr. topografic:2689, 2690

TEREN Extravilan

Adresa: Jud. Caraș-Severin

Nr. Crt	Nr cadastral Nr. topografic	Suprafața* (mp)	Observații / Referințe
A1		6.838	Sector cadastral:20 Teren neimprejmuit;

## B. Partea II. Proprietari și acte

Inscrieri privitoare la dreptul de proprietate și alte drepturi reale		Referințe
<b>1128 / 14/04/1993</b>		
Hotarare Judecatoreasca nr. SC nr. 2267/1991, din 01/01/1993 emis de JUDECATORIA RESITA;		
B1	Intabulare, drept de PROPRIETATE, cu titlu de sistarea starii de indiviziune, asupra 720 mp, dobandit prin Hotarare Judecatoreasca, cota actuala 1/1 1) <b>TINCUL PETRU</b> <i>OBSERVATII: Provine din CF vechi 2605 Carasova.</i>	A1
Hotarare Judecatoreasca nr. SC 2267/1991, din 01/01/1991 emis de JUD. RESITA;		
B2	Intabulare, drept de PROPRIETATE, cu titlu de sistarea starii de indiviziune, asupra 5755 mp, dobandit prin Hotarare Judecatoreasca, cota actuala 1/4 1) <b>TINCUL NICOLAE</b> <i>OBSERVATII: Provine din CF vechi 883 Carasova.</i>	A1
B3	Intabulare, drept de PROPRIETATE, cu titlu de sistarea starii de indiviziune, asupra 5755 mp, dobandit prin Hotarare Judecatoreasca, cota actuala 1/4 1) <b>TINCUL ION</b> <i>OBSERVATII: Provine din CF vechi 883 Carasova.</i>	A1
B4	Intabulare, drept de PROPRIETATE, cu titlu de sistarea starii de indiviziune, asupra 5755 mp, dobandit prin Hotarare Judecatoreasca, cota actuala 1/4 1) <b>TINCUL ELENA</b> <i>OBSERVATII: Provine din CF vechi 883 Carasova.</i>	A1
B5	Intabulare, drept de PROPRIETATE, cu titlu de sistarea starii de indiviziune, asupra 5755 mp, dobandit prin Hotarare Judecatoreasca, cota actuala 1/4 1) <b>BISINA MARIA</b> <i>OBSERVATII: Provine din CF vechi 883 Carasova.</i>	A1
/		
Act Normativ nr. L7, din 13/03/1996 emis de PARLAMENTUL ROMANIEI;		
B6	Intabulare, drept de PROPRIETATE, asupra 363 mp, dobandit prin Lege, cota actuala 1/1 1) <b>NEIDENTIFICAT NEIDENTIFICAT</b>	A1

## C. Partea III. SARCINI .

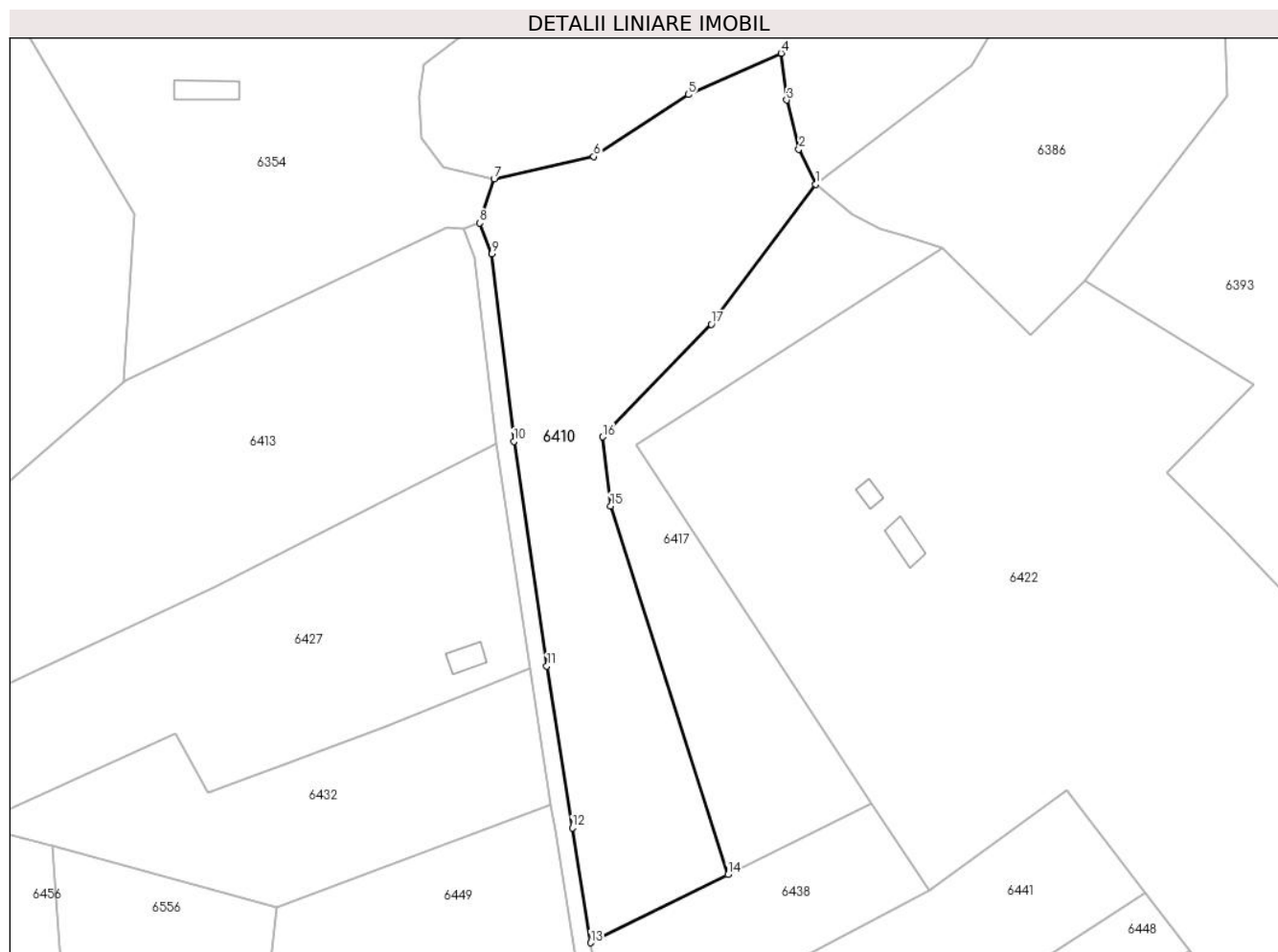
Inscrieri privind dezmembramintele dreptului de proprietate, drepturi reale de garanție și sarcini	Referințe
NU SUNT	

## Anexa Nr. 1 La Partea I

## Teren

Nr cadastral	Suprafața (mp)*	Observații / Referințe
	6.838	

\* Suprafața este determinată în planul de proiecție Stereo 70.



## Date referitoare la teren

Crt	Categorie folosință	Intravilan	Suprafața (mp)	Tarla	Parcelă	Nr. topo	Observații / Referințe
1	faneata	NU	6.838	-	-	2689, 2690	Den. de loc : Malul Breg, se identifica total cu nr. top 2689 din CF vechi 2605 Carasova, total cu nr. top 2690 din CF vechi 883 Carasova

## Lungime Segmente

1) Valorile lungimilor segmentelor sunt obținute din proiecție în plan.

Punct început	X / Y	Punct sfârșit	X / Y	Lungime segment (** (m)
1	254.166,939 418.067,09	2	254.163,135 418.075,196	8.954
2	254.163,135 418.075,196	3	254.160,326 418.086,473	11.621
3	254.160,326 418.086,473	4	254.158,989 418.097,261	10.871
4	254.158,989 418.097,261	5	254.137,626 418.087,751	23.384

Punct început	X / Y	Punct sfârșit	X / Y	Lungime segment (** (m)
5	254.137,626 418.087,751	6	254.115,841 418.073,474	26.046
6	254.115,841 418.073,474	7	254.092,881 418.068,362	23.522
7	254.092,881 418.068,362	8	254.089,605 418.058,178	10.698
8	254.089,605 418.058,178	9	254.092,365 418.051,064	7.631
9	254.092,365 418.051,064	10	254.097,428 418.007,89	43.469
10	254.097,428 418.007,89	11	254.105,039 417.956,169	52.278
11	254.105,039 417.956,169	12	254.110,91 417.918,904	37.725
12	254.110,91 417.918,904	13	254.115,136 417.892,454	26.786
13	254.115,136 417.892,454	14	254.146,757 417.908,136	35.296
14	254.146,757 417.908,136	15	254.119,725 417.993,04	89.103
15	254.119,725 417.993,04	16	254.117,919 418.008,917	15.979
16	254.117,919 418.008,917	17	254.142,929 418.034,854	36.031
17	254.142,929 418.034,854	1	254.166,939 418.067,09	40.195

\*\* Lungimile segmentelor sunt determinate în planul de proiecție Stereo 70 și sunt rotunjite la 1 milimetru.

\*\*\* Distanța dintre puncte este formată din segmente cumulate ce sunt mai mici decât valoarea 1 milimetru.





## DATE DESPRE IMOBILUL NR. 6412

Oficiul de Cadastru și Publicitate Imobiliară CARAS-SEVERIN  
Biroul de Cadastru și Publicitate Imobiliară Resita

## A. Partea I. Descrierea imobilului

Nr. CF vechi:365 CARASOVA  
Nr. topografic:2650

TEREN Extravilan

Adresa: Jud. Caraş-Severin

Nr. Crt	Nr cadastral Nr. topografic	Suprafaţa* (mp)	Observații / Referințe
A1		8.940	Sector cadastral:20 Teren neimprejmuit;

## Construcții

Crt	Nr cadastral Nr. topografic	Adresa	Observații / Referințe
A1.1		Jud. Caraş-Severin	Nr. niveluri:1; S. construita la sol:75 mp; Anexa

## B. Partea II. Proprietari și acte

Inscrieri privitoare la dreptul de proprietate și alte drepturi reale		Referințe
<b>3631 / 09/07/1996</b>		
Act Notarial nr. CM nr. 201/96, din 01/01/1996 emis de NP POPESCU R;		
B1	Intabulare, drept de PROPRIETATE, dobandit prin Succesiune, cota actuala 3/8 1) <b>CATICI IOAN</b>	A1
B2	Intabulare, drept de PROPRIETATE, succesiune legala, dobandit prin Succesiune, cota actuala 1/8 1) <b>CATICI IOAN</b> , , fiu	A1
B3	Intabulare, drept de PROPRIETATE, succesiune legala, dobandit prin Succesiune, cota actuala 4/8 1) <b>CATICI IOAN</b> , , frate	A1
/		
Act Normativ nr. L7, din 13/03/1996 emis de PARLAMENTUL ROMANIEI (Adeverinta nr. 2500/08.08.2024, emisa de Primaria Comunei Carasova.);		
B4	Se noteaza posesia factica in favoarea lui: 1) <b>CATICI LOVRO-IVAN</b>	A1
Act Normativ nr. L7, din 13/03/1996 emis de PARLAMENTUL ROMANIEI (Adeverinta nr.3902/01.11.2024 , emisa de PRIMARIA COMUNEI CARASOVA);		
B5	Intabulare, drept de PROPRIETATE, dobandit prin Construire, cota actuala 1/1 1) <b>CATICI LOVRO-IVAN</b>	A1.1

## C. Partea III. SARCINI .

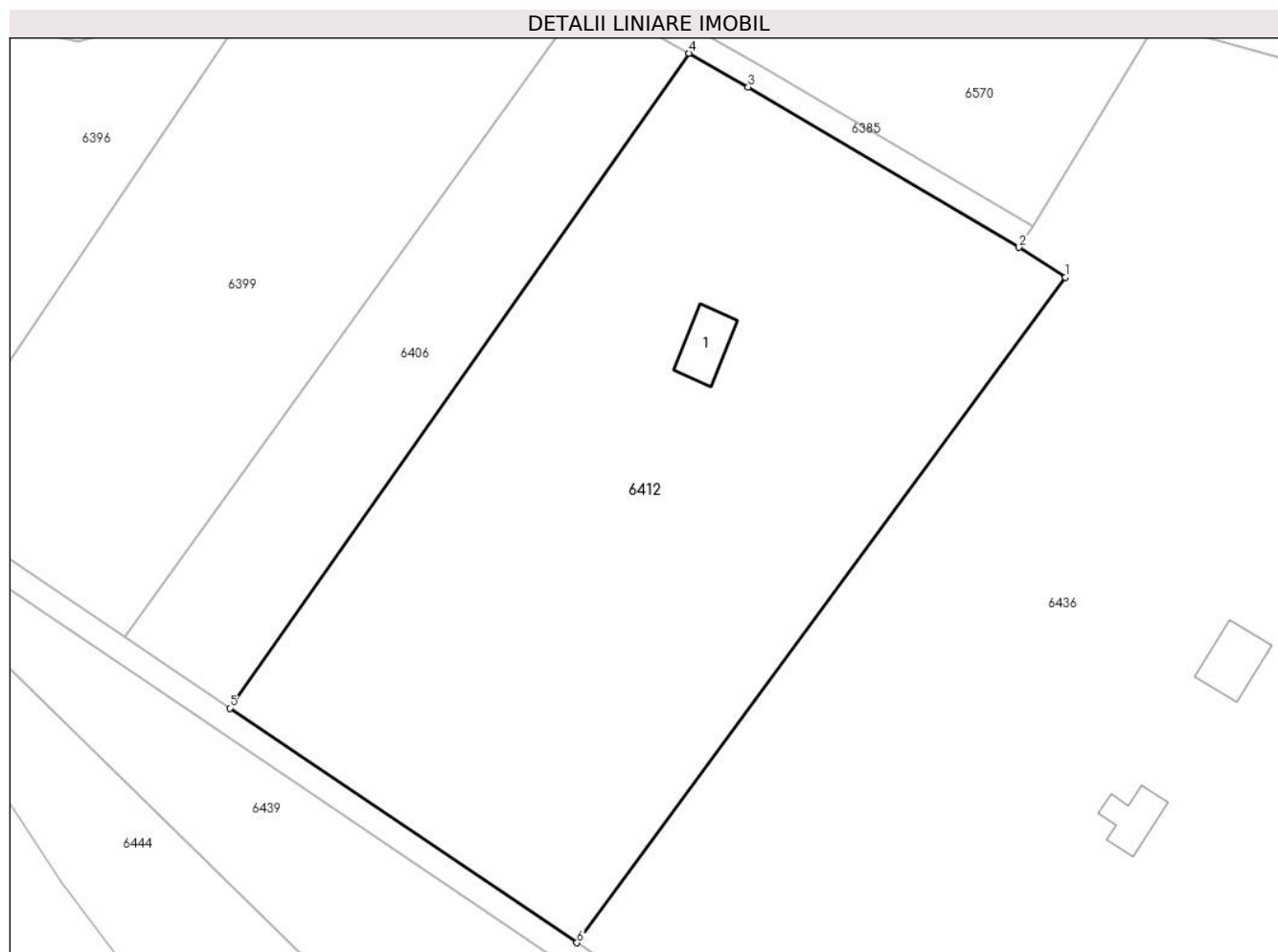
Inscrieri privind dezmembramintele dreptului de proprietate, drepturi reale de garanție și sarcini	Referințe
NU SUNT	

## Anexa Nr. 1 La Partea I

## Teren

Nr cadastral	Suprafața (mp)*	Observații / Referințe
	8.940	

\* Suprafața este determinată în planul de proiecție Stereo 70.



## Date referitoare la teren

Crt	Categorie folosință	Intra vilan	Suprafața (mp)	Tarla	Parcelă	Nr. topo	Observații / Referințe
1	curți constructii	NU	75	-	-	2650	Den. de loc : Malul Breg, se identifica partial cu nr. top 2650 din CF vechi 365 Carasova
2	arabil	NU	8.865	-	-	2650	Den. de loc : Malul Breg, se identifica partial cu nr. top 2650 din CF vechi 365 Carasova

## Date referitoare la construcții

Crt	Număr	Destinație construcție	Supraf. (mp)	Situație juridică	Observații / Referințe
A1.1		constructii anexa	75	Cu acte	Nr. niveluri:1; S. construita la sol:75 mp; Anexa

## Lungime Segmente

1) Valorile lungimilor segmentelor sunt obținute din proiecție în plan.

Punct început	X / Y	Punct sfârșit	X / Y	Lungime segment (** (m)
1	253.181,729 418.020,783	2	253.174,286 418.025,559	8.843
2	253.174,286 418.025,559	3	253.130,864 418.051,249	50.452



Punct început	X / Y	Punct sfârșit	X / Y	Lungime segment (** (m)
3	253.130,864 418.051,249	4	253.121,366 418.056,647	10.925
4	253.121,366 418.056,647	5	253.047,758 417.951,749	128.147
5	253.047,758 417.951,749	6	253.103,432 417.914,172	67.169
6	253.103,432 417.914,172	1	253.181,729 418.020,783	132.274

\*\* Lungimile segmentelor sunt determinate în planul de proiecție Stereo 70 și sunt rotunjite la 1 milimetru.

\*\*\* Distanța dintre puncte este formată din segmente cumulate ce sunt mai mici decât valoarea 1 milimetru.



**DATE DESPRE IMOBILUL NR. 6413**

Oficiul de Cadastru și Publicitate Imobiliară CARAS-SEVERIN  
Biroul de Cadastru și Publicitate Imobiliară Resita

**A. Partea I. Descrierea imobilului**

Nr. CF vechi: 3645, 223, 224 Carasova  
Nr. topografic: 2679, 2682, 2683

TEREN Extravilan

Adresa: Jud. Caraș-Severin

Nr. Crt	Nr cadastral Nr. topografic	Suprafața* (mp)	Observații / Referințe
A1		9.421	Sector cadastral: 20 Teren neimprejmuit;

**B. Partea II. Proprietari și acte**

Inscrieri privitoare la dreptul de proprietate și alte drepturi reale		Referințe
<b>3122 / 22/10/1936</b>		
Act Notarial nr. CVC FN, din 30/09/1936 emis de -;		
B1	Intabulare, drept de PROPRIETATE, asupra 1439 mp, dobandit prin Conventie, cota actuala 1/1 1) <b>GHERA NICOLAE</b> <i>OBSERVATII: Provine din CF 3645 Carasova.</i>	A1
<b>869 / 12/05/1919</b>		
Act Notarial nr. FN, din 01/01/1919 emis de -;		
B2	Intabulare, drept de PROPRIETATE, asupra 3956 mp, dobandit prin Conventie, cota actuala 1/1 1) <b>LUGOSAN MILYA</b> <i>OBSERVATII: Provine din CF 223 Carasova.</i>	A1
<b>2572 / 03/11/1919</b>		
Act Notarial nr. FN, din 01/01/1919 emis de -;		
B3	Intabulare, drept de PROPRIETATE, asupra 3956 mp, dobandit prin Conventie, cota actuala 1/3 1) <b>LUGOSAN MARIA</b> <i>OBSERVATII: Provine din CF 224 Carasova</i>	A1
B4	Intabulare, drept de PROPRIETATE, asupra 3956 mp, dobandit prin Conventie, cota actuala 1/3 1) <b>LUGOSAN MAGDALENA</b> <i>OBSERVATII: Provine din CF 224 Carasova.</i>	A1
B5	Intabulare, drept de PROPRIETATE, asupra 3953 mp, dobandit prin Conventie, cota actuala 1/3 1) <b>LUGOSAN MARTA</b> <i>OBSERVATII: Provine din CF 224 Carasova</i>	A1
/		
Act Normativ nr. L7, din 13/03/1996 emis de PARLAMENTUL ROMANIEI;		
B6	Intabulare, drept de PROPRIETATE, asupra 70 mp, dobandit prin Lege, cota actuala 1/1 1) <b>NEIDENTIFICAT NEIDENTIFICAT</b>	A1

**C. Partea III. SARCINI .**

Inscrieri privind dezmembramintele dreptului de proprietate, drepturi reale de garanție și sarcini	Referințe
NU SUNT	

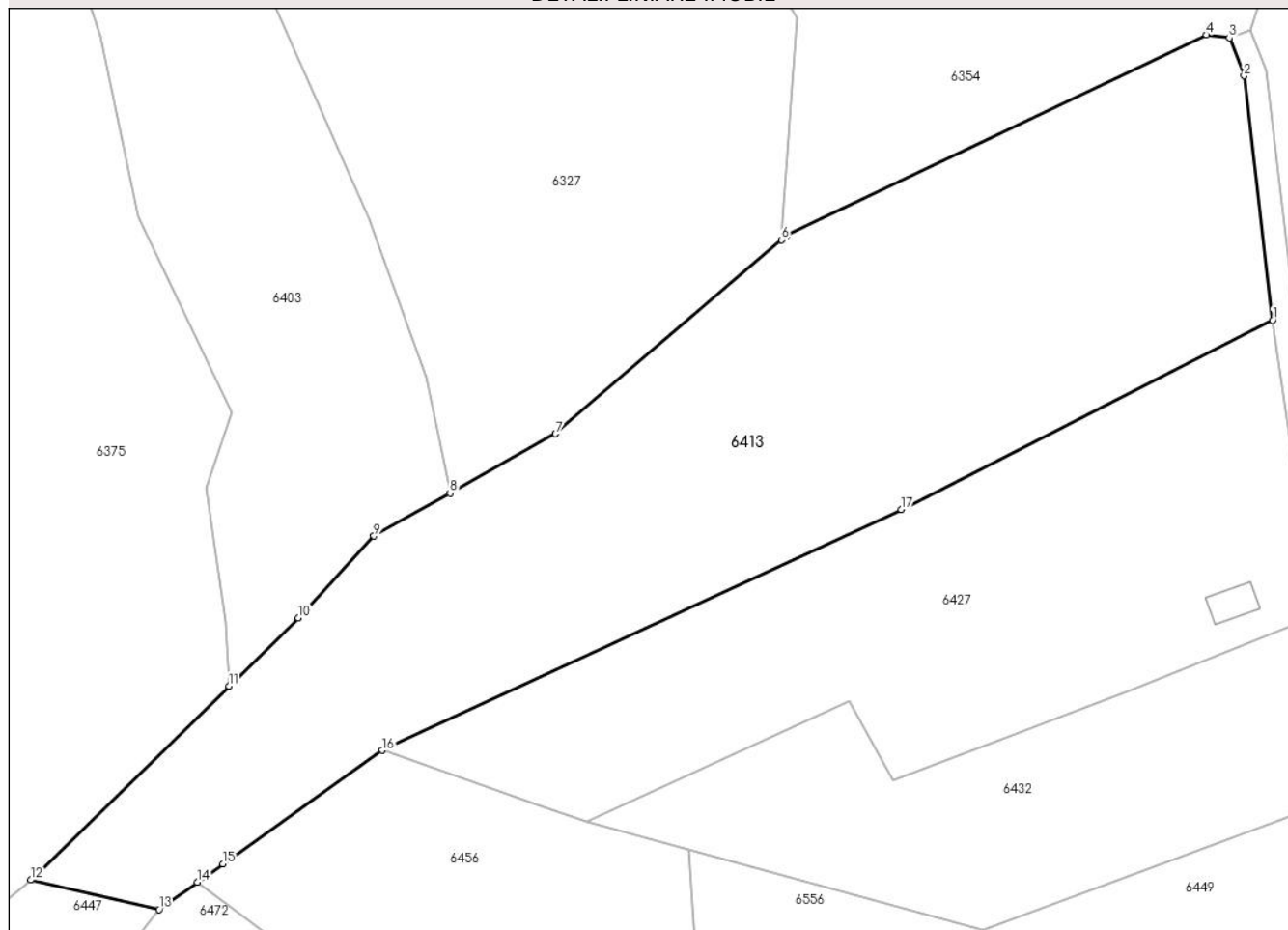
## Anexa Nr. 1 La Partea I

## Teren

Nr cadastral	Suprafața (mp)*	Observații / Referințe
	9.421	

\* Suprafața este determinată în planul de proiecție Stereo 70.

## DETALII LINIARE IMOBIL



## Date referitoare la teren

Crt	Categorie folosință	Intravilan	Suprafața (mp)	Tarla	Parcelă	Nr. topo	Observații / Referințe
1	faneata	NU	5.196	-	-	2679, 2682, 2683	Faneata împadurita. Den. de loc : Malul Breg, se identifica total cu nr. top 2679 din CF vechi 3645 Carasova, total cu nr. top 2682 din CF vechi 223 Carasova, total cu nr. top 2683 din CF vechi 224 Carasova.
2	arabil	NU	4.225	-	-	2679, 2682, 2683	Den. de loc : Malul Breg, se identifica total cu nr. top 2679 din CF vechi 3645 Carasova, total cu nr. top 2682 din CF vechi 223 Carasova, total cu nr. top 2683 din CF vechi 224 Carasova

## Lungime Segmente

1) Valorile lungimilor segmentelor sunt obținute din proiecție în plan.

Punct început	X / Y	Punct sfârșit	X / Y	Lungime segment (** (m)
1	254.093,462 418.007,366	2	254.088,451 418.050,092	43.019

Punct început	X / Y	Punct sfârşit	X / Y	Lungime segment (** (m)
2	254.088,451 418.050,092	3	254.085,876 418.056,731	7.121
3	254.085,876 418.056,731	4	254.081,904 418.057,232	4.003
4	254.081,904 418.057,232	5	254.008,336 418.022,199	81.483
5	254.008,336 418.022,199	6	254.007,422 418.021,414	1.205
6	254.007,422 418.021,414	7	253.967,844 417.987,463	52.145
7	253.967,844 417.987,463	8	253.949,354 417.977,077	21.207
8	253.949,354 417.977,077	9	253.936,01 417.969,581	15.305
9	253.936,01 417.969,581	10	253.922,776 417.955,276	19.488
10	253.922,776 417.955,276	11	253.910,602 417.943,357	17.038
11	253.910,602 417.943,357	12	253.875,928 417.909,407	48.527
12	253.875,928 417.909,407	13	253.898,37 417.904,254	23.026
13	253.898,37 417.904,254	14	253.905,084 417.909,039	8.245
14	253.905,084 417.909,039	15	253.909,561 417.912,23	5.498
15	253.909,561 417.912,23	16	253.937,434 417.932,095	34.228
16	253.937,434 417.932,095	17	254.028,402 417.974,239	100.256
17	254.028,402 417.974,239	1	254.093,462 418.007,366	73.009

\*\* Lungimile segmentelor sunt determinate în planul de proiecţie Stereo 70 şi sunt rotunjite la 1 milimetru.

\*\*\* Distanţa dintre puncte este formată din segmente cumulate ce sunt mai mici decât valoarea 1 milimetru.



**DATE DESPRE IMOBILUL NR. 6416**

Oficiul de Cadastru și Publicitate Imobiliară CARAS-SEVERIN  
Biroul de Cadastru și Publicitate Imobiliară Resita

**A. Partea I. Descrierea imobilului**

Nr. CF vechi:2741 CARASOVA  
Nr. topografic:2632

TEREN Extravilan

Adresa: Jud. Caraş-Severin

Nr. Crt	Nr cadastral Nr. topografic	Suprafaţa* (mp)	Observații / Referințe
A1		2.870	Sector cadastral:20 Teren neimprejmuit;

**B. Partea II. Proprietari și acte**

Inscrieri privitoare la dreptul de proprietate și alte drepturi reale	Referințe
<b>715 / 31/07/1987</b>	
Act Notarial nr. CM nr. 328/1987, din 01/01/1987 emis de -;	
B1	A1
Intabulare, drept de PROPRIETATE, succesiune legala, dobandit prin Succesiune, cota actuala 1/1 1) CERVENEAC PETRU, , fiu	

**C. Partea III. SARCINI .**

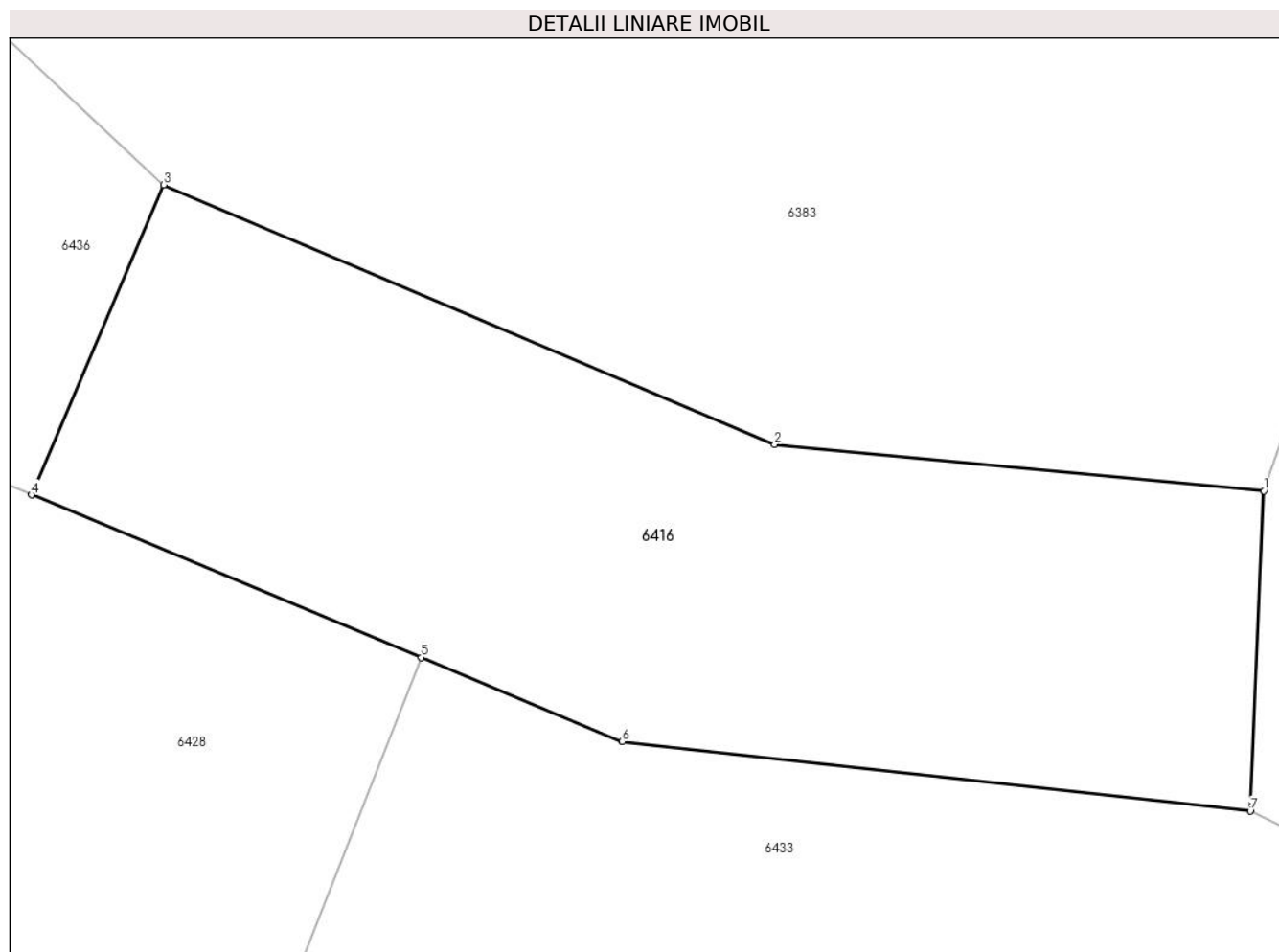
Inscrieri privind dezmembramintele dreptului de proprietate, drepturi reale de garanție și sarcini	Referințe
NU SUNT	

## Anexa Nr. 1 La Partea I

## Teren

Nr cadastral	Suprafața (mp)*	Observații / Referințe
	2.870	

\* Suprafața este determinată în planul de proiecție Stereo 70.



## Date referitoare la teren

Crt	Categorie folosință	Intra vilan	Suprafața (mp)	Tarla	Parcelă	Nr. topo	Observații / Referințe
1	faneata	NU	2.870	-	-	2632	Faneata împadurita. Den. de loc : Malul Breg, se identifica total cu nr. top 2632 din CF vechi 2741 Carasova.

## Lungime Segmente

1) Valorile lungimilor segmentelor sunt obținute din proiecție în plan.

Punct început	X / Y	Punct sfârșit	X / Y	Lungime segment (** (m)
1	253.431,522 417.986,68	2	253.389,839 417.990,661	41.872
2	253.389,839 417.990,661	3	253.337,78 418.012,752	56.553
3	253.337,78 418.012,752	4	253.326,525 417.986,36	28.691
4	253.326,525 417.986,36	5	253.359,735 417.972,503	35.985
5	253.359,735 417.972,503	6	253.376,86 417.965,357	18.556



Punct început	X / Y	Punct sfârșit	X / Y	Lungime segment (** (m)
6	253.376,86 417.965,357	7	253.430,366 417.959,422	53.834
7	253.430,366 417.959,422	1	253.431,522 417.986,68	27.283

\*\* Lungimile segmentelor sunt determinate în planul de proiecție Stereo 70 și sunt rotunjite la 1 milimetru.

\*\*\* Distanța dintre puncte este formată din segmente cumulate ce sunt mai mici decât valoarea 1 milimetru.



**DATE DESPRE IMOBILUL NR. 6417**

Oficiul de Cadastru și Publicitate Imobiliară CARAS-SEVERIN  
Biroul de Cadastru și Publicitate Imobiliară Resita

**A. Partea I. Descrierea imobilului**

TEREN Extravilan

Nr. CF vechi:202 CARASOVA

Nr. topografic:2688

Adresa: Jud. Caraș-Severin

Nr. Crt	Nr cadastral Nr. topografic	Suprafața* (mp)	Observații / Referințe
A1		3.614	Sector cadastral:20 Teren neimprejmuit;

**B. Partea II. Proprietari și acte**

Inscrieri privitoare la dreptul de proprietate și alte drepturi reale		Referințe
<b>572 / 29/12/1954</b>		
Act Notarial nr. CM nr. 997/1954, din 01/01/1954 emis de NOT STAT AL RAIONULUI RESITA;		
B1	Intabulare, drept de PROPRIETATE, dobandit prin Succesiune, cota actuala 1/1 1) <b>BOCSAN NICOLAE</b>	A1

**C. Partea III. SARCINI .**

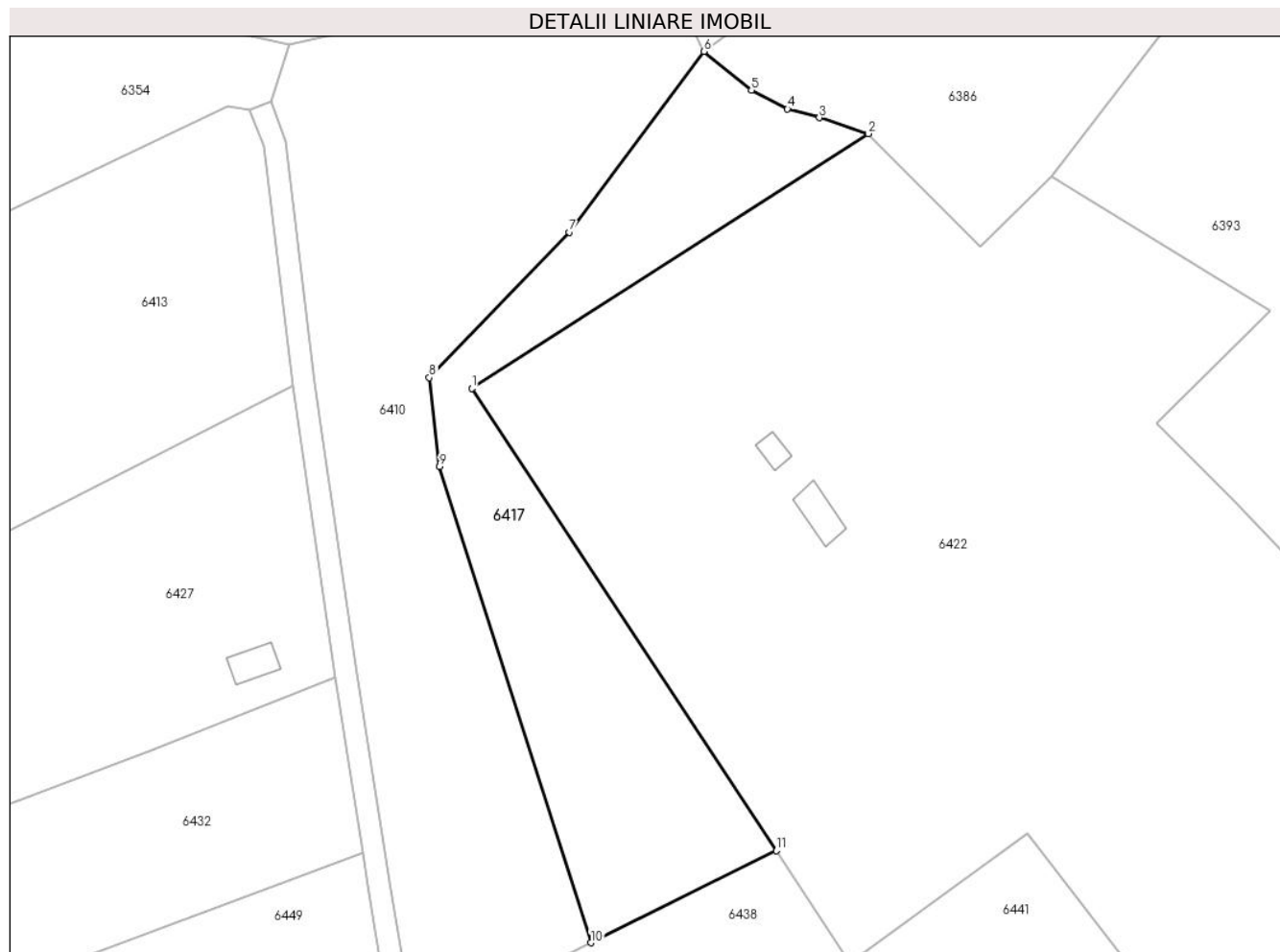
Inscrieri privind dezmembramintele dreptului de proprietate, drepturi reale de garanție și sarcini	Referințe
NU SUNT	

## Anexa Nr. 1 La Partea I

## Teren

Nr cadastral	Suprafața (mp)*	Observații / Referințe
	3.614	

\* Suprafața este determinată în planul de proiecție Stereo 70.



## Date referitoare la teren

Crt	Categorie folosință	Intravilan	Suprafața (mp)	Tarla	Parcelă	Nr. topo	Observații / Referințe
1	faneata	NU	3.614	-	-	2688	Den. de loc : Malul Breg, se identifica total cu nr. top 2688 din CF vechi 202 Carasova

## Lungime Segmente

1) Valorile lungimilor segmentelor sunt obținute din proiecție în plan.

Punct început	X / Y	Punct sfârșit	X / Y	Lungime segment (** (m)
1	254.125,496 418.007,014	2	254.196,227 418.052,448	84.066
2	254.196,227 418.052,448	3	254.187,547 418.055,259	9.124
3	254.187,547 418.055,259	4	254.181,849 418.056,831	5.91
4	254.181,849 418.056,831	5	254.175,415 418.060,17	7.249
5	254.175,415 418.060,17	6	254.166,939 418.067,09	10.942

Punct început	X / Y	Punct sfârșit	X / Y	Lungime segment (** (m)
6	254.166,939 418.067,09	7	254.142,929 418.034,854	40.195
7	254.142,929 418.034,854	8	254.117,919 418.008,917	36.031
8	254.117,919 418.008,917	9	254.119,725 417.993,04	15.979
9	254.119,725 417.993,04	10	254.146,757 417.908,136	89.103
10	254.146,757 417.908,136	11	254.179,861 417.924,554	36.951
11	254.179,861 417.924,554	1	254.125,496 418.007,014	98.769

\*\* Lungimile segmentelor sunt determinate în planul de proiecție Stereo 70 și sunt rotunjite la 1 milimetru.

\*\*\* Distanța dintre puncte este formată din segmente cumulate ce sunt mai mici decât valoarea 1 milimetru.



**DATE DESPRE IMOBILUL NR. 6418**

Oficiul de Cadastru și Publicitate Imobiliară CARAS-SEVERIN  
Biroul de Cadastru și Publicitate Imobiliară Resita

**A. Partea I. Descrierea imobilului**

Nr. CF vechi:3747 CARASOVA  
Nr. topografic:2748

TEREN Extravilan

Adresa: Jud. Caraş-Severin

Nr. Crt	Nr cadastral Nr. topografic	Suprafaţa* (mp)	Observații / Referințe
A1		5.850	Sector cadastral:20 Teren neimprejmuit;

**Construcții**

Crt	Nr cadastral Nr. topografic	Adresa	Observații / Referințe
A1.1		Jud. Caraş-Severin	Nr. niveluri:1; S. construita la sol:42 mp; Anexa
A1.2		Jud. Caraş-Severin	Nr. niveluri:1; S. construita la sol:33 mp; Anexa

**B. Partea II. Proprietari și acte**

Inscrieri privitoare la dreptul de proprietate și alte drepturi reale		Referințe
/		
Act Normativ nr. L7, din 13/03/1996 emis de PARLAMENTUL ROMANIEI;		
B1	Intabulare, drept de PROPRIETATE, dobandit prin Lege, cota actuala 1/1 1) <b>NEIDENTIFICAT NEIDENTIFICAT</b>	A1
Act Normativ nr. L7, din 13/03/1996 emis de PARLAMENTUL ROMANIEI (Adeverinta nr. 3884/01.11.2024, emisa de Primaria Comunei Carasova.);		
B2	Se noteaza posesia factica in favoarea lui: 1) <b>BOGSAN MARIAN</b>	A1
Act Normativ nr. L7, din 13/03/1996 emis de PARLAMENTUL ROMANIEI (Adeverinta nr. 3902/01.11.2024, emisa de Primaria Comunei Carasova.);		
B3	Intabulare, drept de PROPRIETATE, dobandit prin Construire, cota actuala 1/1 1) <b>BOGSAN MARIAN</b>	A1.1, A1.2

**C. Partea III. SARCINI .**

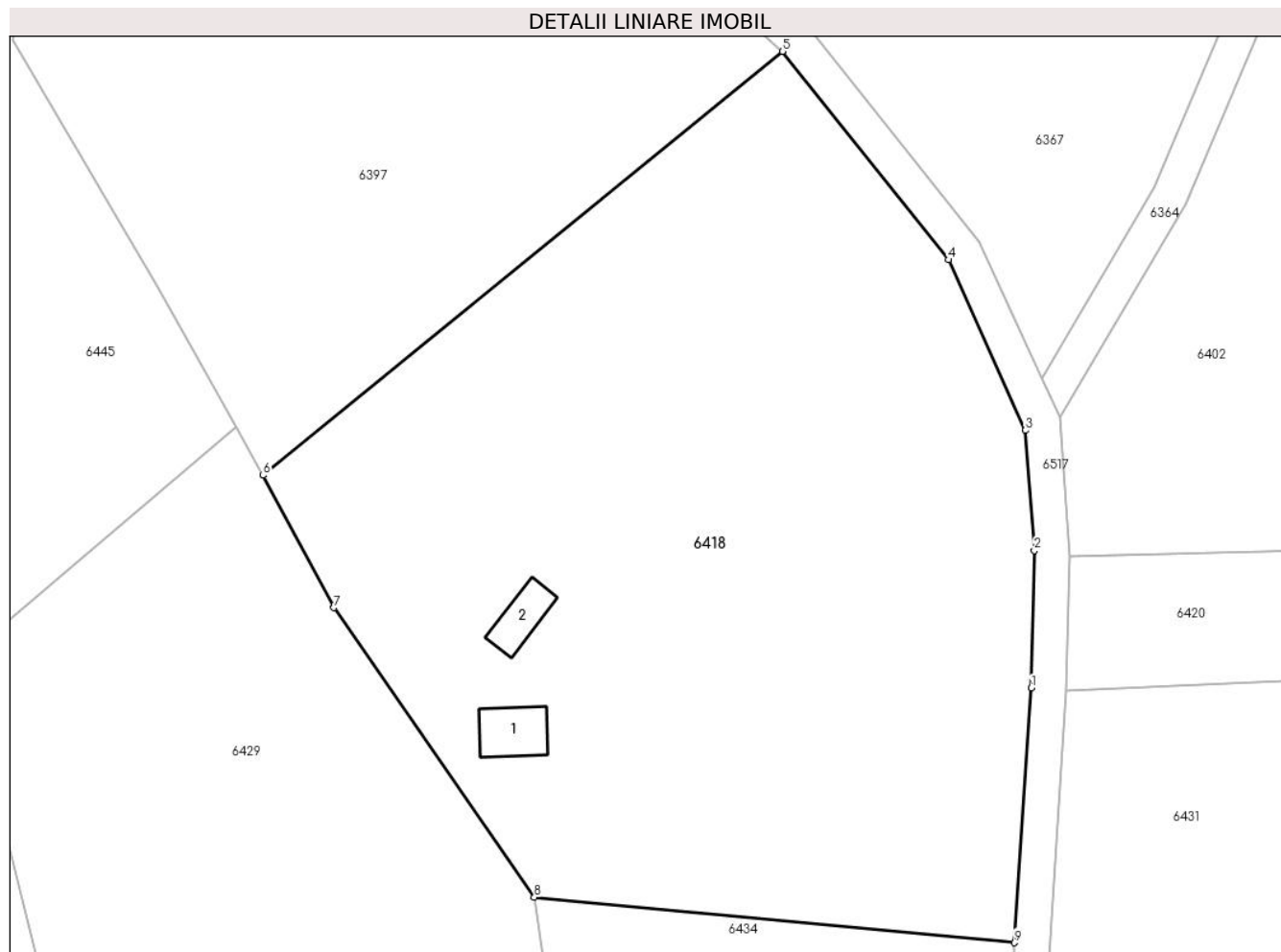
Inscrieri privind dezmembramintele dreptului de proprietate, drepturi reale de garanție și sarcini	Referințe
NU SUNT	

## Anexa Nr. 1 La Partea I

## Teren

Nr cadastral	Suprafața (mp)*	Observații / Referințe
	5.850	

\* Suprafața este determinată în planul de proiecție Stereo 70.



## Date referitoare la teren

Crt	Categorie folosință	Intravilan	Suprafața (mp)	Tarla	Parcelă	Nr. topo	Observații / Referințe
1	curți constructii	NU	100	-	-	2748	Den. de loc : Malul Breg, se identifica total cu nr. top 2748 din CF vechi 3747 Carasova
2	faneata	NU	5.750	-	-	2748	Den. de loc : Malul Breg, se identifica total cu nr. top 2748 din CF vechi 3747 Carasova

## Date referitoare la construcții

Crt	Număr	Destinație construcție	Supraf. (mp)	Situație juridică	Observații / Referințe
A1.1		constructii anexa	42	Cu acte	Nr. niveluri:1; S. construita la sol:42 mp; Anexa
A1.2		constructii anexa	33	Cu acte	Nr. niveluri:1; S. construita la sol:33 mp; Anexa

## Lungime Segmente

1) Valorile lungimilor segmentelor sunt obținute din proiecție în plan.

Punct început	X / Y	Punct sfârșit	X / Y	Lungime segment (** (m)
1	254.635,022 417.962,83	2	254.635,36 417.978,421	15.595



Punct început	X / Y	Punct sfârșit	X / Y	Lungime segment (** (m)
2	254.635,36 417.978,421	3	254.634,344 417.992,086	13.702
3	254.634,344 417.992,086	4	254.625,596 418.011,464	21.261
4	254.625,596 418.011,464	5	254.606,742 418.035,125	30.255
5	254.606,742 418.035,125	6	254.547,663 417.986,983	76.21
6	254.547,663 417.986,983	7	254.555,725 417.971,938	17.069
7	254.555,725 417.971,938	8	254.578,497 417.939,06	39.994
8	254.578,497 417.939,06	9	254.633,102 417.933,893	54.848
9	254.633,102 417.933,893	1	254.635,022 417.962,83	29.0

\*\* Lungimile segmentelor sunt determinate în planul de proiecție Stereo 70 și sunt rotunjite la 1 milimetru.

\*\*\* Distanța dintre puncte este formată din segmente cumulate ce sunt mai mici decât valoarea 1 milimetru.



**DATE DESPRE IMOBILUL NR. 6421**

Oficiul de Cadastru și Publicitate Imobiliară CARAS-SEVERIN  
Biroul de Cadastru și Publicitate Imobiliară Resita

**A. Partea I. Descrierea imobilului**

TEREN Extravilan

Nr. CF vechi:1600 Carasova

Nr. topografic:2633/b

Adresa: Jud. Caraș-Severin

Nr. Crt	Nr cadastral Nr. topografic	Suprafața* (mp)	Observații / Referințe
A1		2.675	Sector cadastral:20 Teren neimprejmuit;

**B. Partea II. Proprietari și acte**

Inscrieri privitoare la dreptul de proprietate și alte drepturi reale		Referințe
<b>752 / 12/07/1946</b>		
Act Notarial nr. Act de iesire din indiviziune FN, din 22/06/1946 emis de -;		
B1	Intabulare, drept de PROPRIETATE, dobandit prin Conventie, cota actuala 1/1 1) UDOVITA MARIA, , nasc. Facraci	A1

**C. Partea III. SARCINI .**

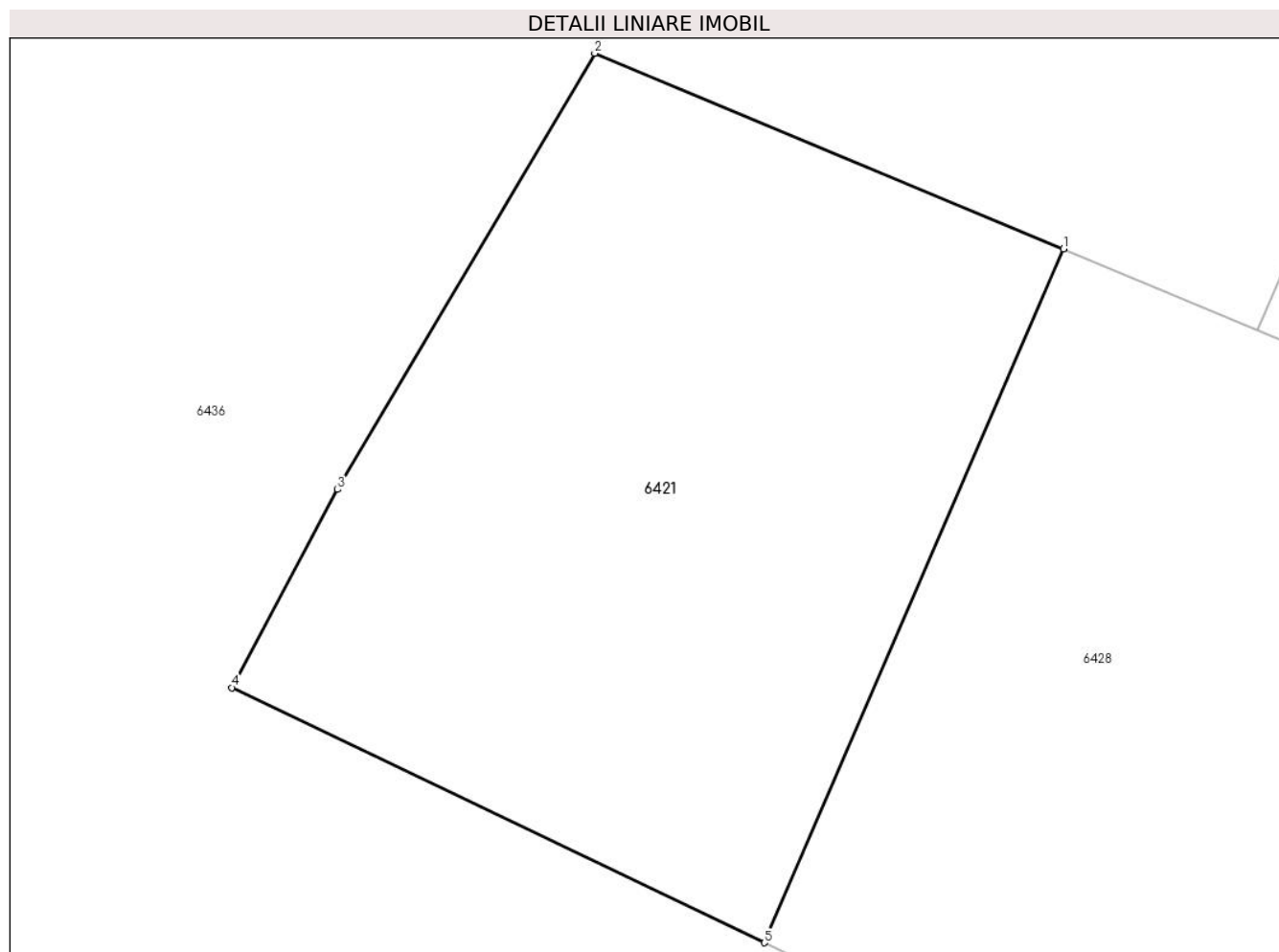
Inscrieri privind dezmembramintele dreptului de proprietate, drepturi reale de garanție și sarcini	Referințe
NU SUNT	

## Anexa Nr. 1 La Partea I

## Teren

Nr cadastral	Suprafața (mp)*	Observații / Referințe
	2.675	

\* Suprafața este determinată în planul de proiecție Stereo 70.



## Date referitoare la teren

Crt	Categorie folosință	Intravilan	Suprafața (mp)	Tarla	Parcelă	Nr. topo	Observații / Referințe
1	faneata	NU	2.675	-	-	2633/b	Faneata impadurita. Den. de loc : Malul Breg, se identifica total cu nr. top 2633/b din CF vechi 1600 Carasova

## Lungime Segmente

1) Valorile lungimilor segmentelor sunt obținute din proiecție în plan.

Punct început	X / Y	Punct sfârșit	X / Y	Lungime segment (** (m)
1	253.310,804 417.992,92	2	253.272,909 418.008,732	41.061
2	253.272,909 418.008,732	3	253.252,12 417.973,483	40.922
3	253.252,12 417.973,483	4	253.243,576 417.957,468	18.152
4	253.243,576 417.957,468	5	253.286,628 417.936,856	47.732

Punct început	X / Y	Punct sfârșit	X / Y	Lungime segment (** (m)
5	253.286,628 417.936,856	1	253.310,804 417.992,92	61.054

\*\* Lungimile segmentelor sunt determinate în planul de proiecție Stereo 70 și sunt rotunjite la 1 milimetru.

\*\*\* Distanța dintre puncte este formată din segmente cumulate ce sunt mai mici decât valoarea 1 milimetru.



**DATE DESPRE IMOBILUL NR. 6422**

Oficiul de Cadastru și Publicitate Imobiliară CARAS-SEVERIN  
Biroul de Cadastru și Publicitate Imobiliară Resita

**A. Partea I. Descrierea imobilului**

TEREN Extravilan

Nr. CF vechi:164 CARASOVA

Nr. topografic:2691, 2697

Adresa: Jud. Caraș-Severin

Nr. Crt	Nr cadastral Nr. topografic	Suprafața* (mp)	Observații / Referințe
A1		16.992	Sector cadastral:20 Teren neimprejmuit;

**Construcții**

Crt	Nr cadastral Nr. topografic	Adresa	Observații / Referințe
A1.1		Jud. Caraș-Severin	Nr. niveluri:1; S. construita la sol:52 mp; Anexa
A1.2		Jud. Caraș-Severin	Nr. niveluri:1; S. construita la sol:22 mp; Anexa

**B. Partea II. Proprietari și acte**

Inscrieri privitoare la dreptul de proprietate și alte drepturi reale		Referințe
<b>6261 / 27/11/2003</b>		
Act Notarial nr. CI nr. 6085/2003, din 01/01/2003 emis de BNP POPESCU RODICA;		
B1	Intabulare, drept de PROPRIETATE, cu titlu de intretinere, dobandit prin Conventie, cota actuala 1/1 1) MIHAILA PETRU, , necasatorit	A1
/		
Act Normativ nr. L7, din 13/03/1996 emis de PARLAMENTUL ROMANIEI (Adeverinta nr. 3902/01.11.2024, emisa de Primaria Comunei Carasova.);		
B2	Intabulare, drept de PROPRIETATE, dobandit prin Construire, cota actuala 1/1 1) MIHAILA PETRU, , necasatorit	A1.1, A1.2

**C. Partea III. SARCINI**

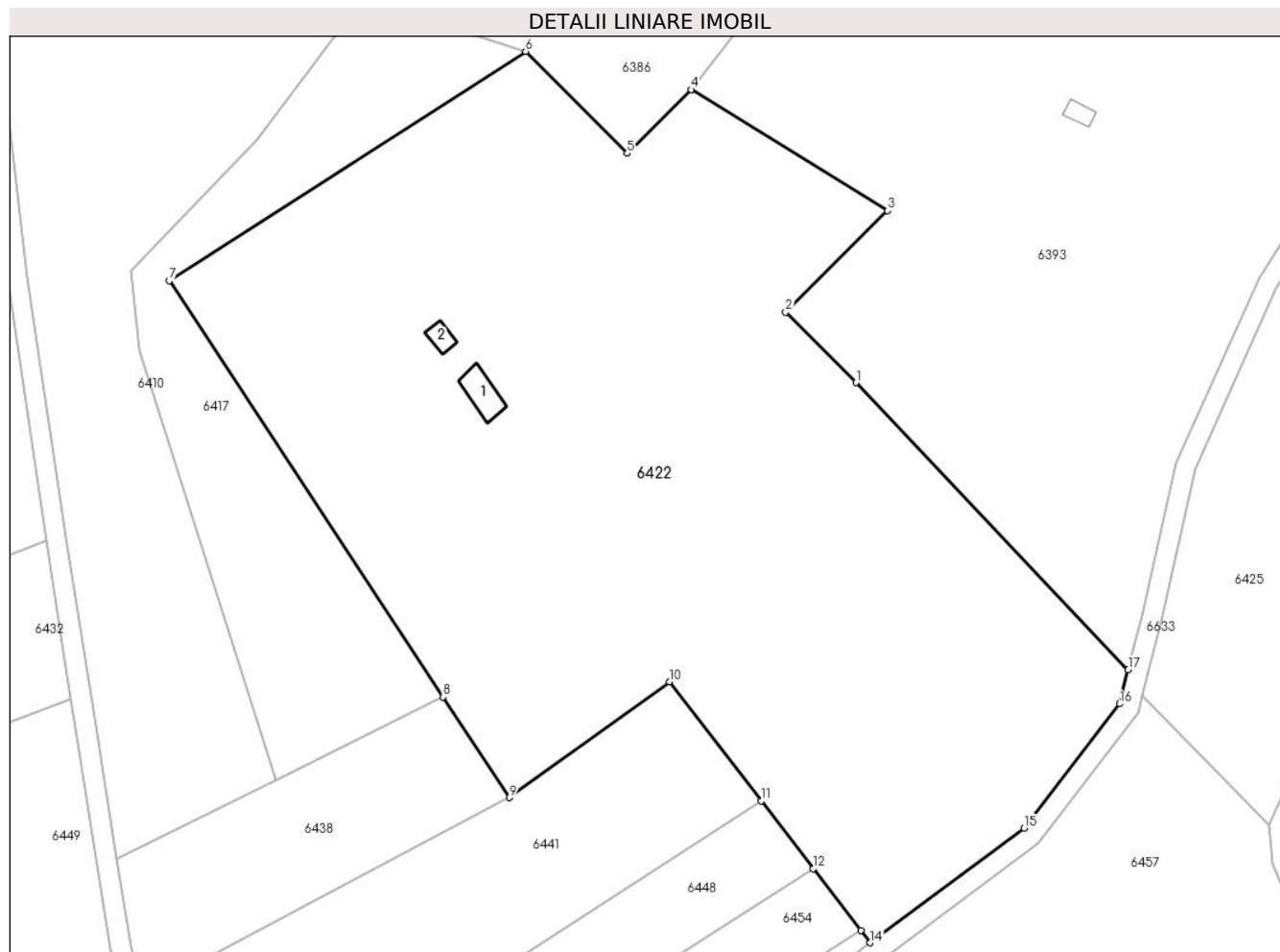
Inscrieri privind dezmembramintele dreptului de proprietate, drepturi reale de garanție și sarcini		Referințe
<b>6261 / 27/11/2003</b>		
Act Notarial nr. CI nr. 6085/2003, din 01/01/2003 emis de BNP POPESCU RODICA;		
C1	Intabulare drept de intretinere, in favoarea lui: 1) MIHAILA MARTIN, , si sotia 2) MIHAILA MARIA	A1

## Anexa Nr. 1 La Partea I

## Teren

Nr cadastral	Suprafața (mp)*	Observații / Referințe
	16.992	

\* Suprafața este determinată în planul de proiecție Stereo 70.



## Date referitoare la teren

Crt	Categorie folosință	Intravilan	Suprafața (mp)	Tarla	Parcelă	Nr. topo	Observații / Referințe
1	curți constructii	NU	100	-	-	2691, 2697	Den. de loc : Malul Breg, se identifica total cu nr. top 2691, 2697 din CF vechi 164 Carasova
2	faneata	NU	3.485	-	-	2691, 2697	Faneata impadurita. Den. de loc : Malul Breg, se identifica total cu nr. top 2691, 2697 din CF vechi 164 Carasova
3	arabil	NU	13.407	-	-	2691, 2697	Den. de loc : Malul Breg, se identifica total cu nr. top 2691, 2697 din CF vechi 164 Carasova

## Date referitoare la construcții

Crt	Număr	Destinație construcție	Supraf. (mp)	Situație juridică	Observații / Referințe
A1.1		constructii anexa	52	Cu acte	Nr. niveluri:1; S. construita la sol:52 mp; Anexa
A1.2		constructii anexa	22	Cu acte	Nr. niveluri:1; S. construita la sol:22 mp; Anexa



**Lungime Segmente**

1) Valorile lungimilor segmentelor sunt obținute din proiecție în plan.

Punct început	X / Y	Punct sfârșit	X / Y	Lungime segment (** (m)
1	254.261,736 417.986,817	2	254.247,829 418.000,75	19.685
2	254.247,829 418.000,75	3	254.267,975 418.020,883	28.482
3	254.267,975 418.020,883	4	254.229,045 418.044,895	45.739
4	254.229,045 418.044,895	5	254.216,377 418.032,261	17.892
5	254.216,377 418.032,261	6	254.196,227 418.052,448	28.523
6	254.196,227 418.052,448	7	254.125,496 418.007,014	84.066
7	254.125,496 418.007,014	8	254.179,861 417.924,554	98.769
8	254.179,861 417.924,554	9	254.193,03 417.904,58	23.924
9	254.193,03 417.904,58	10	254.224,773 417.927,544	39.179
10	254.224,773 417.927,544	11	254.242,953 417.903,929	29.801
11	254.242,953 417.903,929	12	254.253,264 417.890,535	16.904
12	254.253,264 417.890,535	13	254.262,692 417.878,288	15.455
13	254.262,692 417.878,288	14	254.264,576 417.875,841	3.088
14	254.264,576 417.875,841	15	254.295,07 417.898,531	38.01
15	254.295,07 417.898,531	16	254.314,048 417.923,182	31.11
16	254.314,048 417.923,182	17	254.315,764 417.929,91	6.943
17	254.315,764 417.929,91	1	254.261,736 417.986,817	78.47

\*\* Lungimile segmentelor sunt determinate în planul de proiecție Stereo 70 și sunt rotunjite la 1 milimetru.

\*\*\* Distanța dintre puncte este formată din segmente cumulate ce sunt mai mici decât valoarea 1 milimetru.



**DATE DESPRE IMOBILUL NR. 6425**

Oficiul de Cadastru și Publicitate Imobiliară CARAS-SEVERIN  
Biroul de Cadastru și Publicitate Imobiliară Resita

**A. Partea I. Descrierea imobilului**

Nr. CF vechi:705 CARASOVA  
Nr. topografic:2694

TEREN Extravilan

Adresa: Jud. Caraș-Severin

Nr. Crt	Nr cadastral Nr. topografic	Suprafața* (mp)	Observații / Referințe
A1		4.429	Sector cadastral:20 Teren neimprejmuț;

**B. Partea II. Proprietari și acte**

Inscrieri privitoare la dreptul de proprietate și alte drepturi reale		Referințe
/		
Act Normativ nr. L7, din 13/03/1996 emis de PARLAMENTUL ROMANIEI;		
B1	Intabulare, drept de PROPRIETATE, dobândit prin Lege, cota actuala 1/1 1) <b>NEIDENTIFICAT NEIDENTIFICAT</b>	A1
Act Normativ nr. L7, din 13/03/1996 emis de PARLAMENTUL ROMANIEI (Adeverinta nr. 2696/20.08.2024, emisa de Primaria Comunei Carasova.);		
B2	Se noteaza posesia factica in favoarea lui: 1) <b>DOMANEANT MARIA</b>	A1

**C. Partea III. SARCINI .**

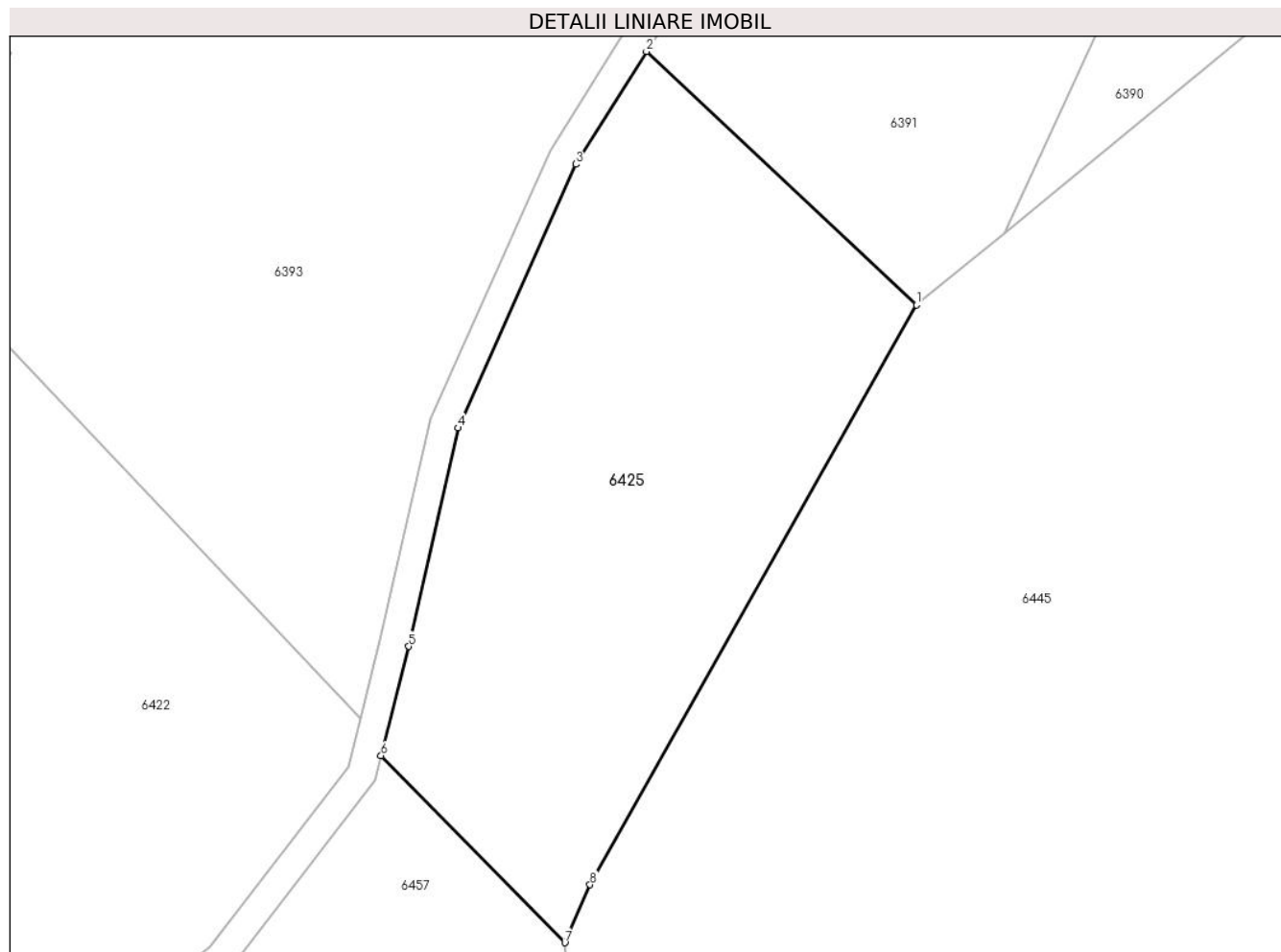
Inscrieri privind dezmembramintele dreptului de proprietate, drepturi reale de garanție și sarcini	Referințe
NU SUNT	

## Anexa Nr. 1 La Partea I

## Teren

Nr cadastral	Suprafața (mp)*	Observații / Referințe
	4.429	

\* Suprafața este determinată în planul de proiecție Stereo 70.



## Date referitoare la teren

Crt	Categorie folosință	Intravilan	Suprafața (mp)	Tarla	Parcelă	Nr. topo	Observații / Referințe
1	faneata	NU	4.429	-	-	2694	Faneata împadurita. Den. de loc : Malul Breg, se identifica total cu nr. top 2694 din CF vechi 705 Carasova

## Lungime Segmente

1) Valorile lungimilor segmentelor sunt obținute din proiecție în plan.

Punct început	X / Y	Punct sfârșit	X / Y	Lungime segment (** (m)
1	254.391,847 417.986,392	2	254.354,903 418.021,044	50.652
2	254.354,903 418.021,044	3	254.345,217 418.005,618	18.215
3	254.345,217 418.005,618	4	254.329,138 417.969,571	39.47
4	254.329,138 417.969,571	5	254.322,387 417.939,694	30.631
5	254.322,387 417.939,694	6	254.318,582 417.924,773	15.398

Punct început	X / Y	Punct sfârșit	X / Y	Lungime segment (** (m)
6	254.318,582 417.924,773	7	254.343,743 417.899,186	35.886
7	254.343,743 417.899,186	8	254.347,187 417.907,125	8.655
8	254.347,187 417.907,125	1	254.391,847 417.986,392	90.982

\*\* Lungimile segmentelor sunt determinate în planul de proiecție Stereo 70 și sunt rotunjite la 1 milimetru.

\*\*\* Distanța dintre puncte este formată din segmente cumulate ce sunt mai mici decât valoarea 1 milimetru.



**DATE DESPRE IMOBILUL NR. 6427**

Oficiul de Cadastru și Publicitate Imobiliară CARAS-SEVERIN  
Biroul de Cadastru și Publicitate Imobiliară Resita

**A. Partea I. Descrierea imobilului**

TEREN Extravilan

Adresa: Jud. Caraş-Severin

Nr. Crt	Nr cadastral Nr. topografic	Suprafaţa* (mp)	Observații / Referințe
A1	34083	5.755	Sector cadastral:20 Teren neimpregmuit;

**Construcții**

Crt	Nr cadastral Nr. topografic	Adresa	Observații / Referințe
A1.1	34083-C1	Jud. Caraş-Severin	Nr. niveluri:1; S. construita la sol:41 mp; S. construita desfasurata:41 mp; Salas.An construire:1920

**B. Partea II. Proprietari și acte**

Inscrieri privitoare la dreptul de proprietate și alte drepturi reale		Referințe
<b>39021 / 21/09/2022</b>		
Act Administrativ nr. 2464, din 15/09/2022 emis de Comuna Carasova (Certificat Fiscal);		
B1	Intabulare, drept de PROPRIETATEconform art. 37 alin. 2 din L7/1996, dobandit prin Lege, cota actuala 1/1 1) STANESCU MARIA, bun comun cu sotul 2) STANESCU GHEORGHE	A1, A1.1
Act Notarial nr. 3128, din 15/09/2022 emis de NP Dobre Florica (Declaratie Notariala ; act administrativ nr 2447 din 14.09.2022, emis de Comuna Carasova;inscris sub semnatura privata nr PAD din 21.09.2022, emis de ing Nicolae Bogdan;act administrativ nr 2446 din 14.09.2022, emis de Comuna Carasova;inscris sub semnatura privata nr PV Vecinatate din 23.08.2022, emis de ing Nicolae Bogdan);		
B2	în baza art.41 alin. 8 din Legea 7/1996, republicat\U+0103, completata si modificats se noteaza posesia în favoarea lui 1) STANESCU MARIA, bun comun cu sotul 2) STANESCU GHEORGHE	A1

**C. Partea III. SARCINI .**

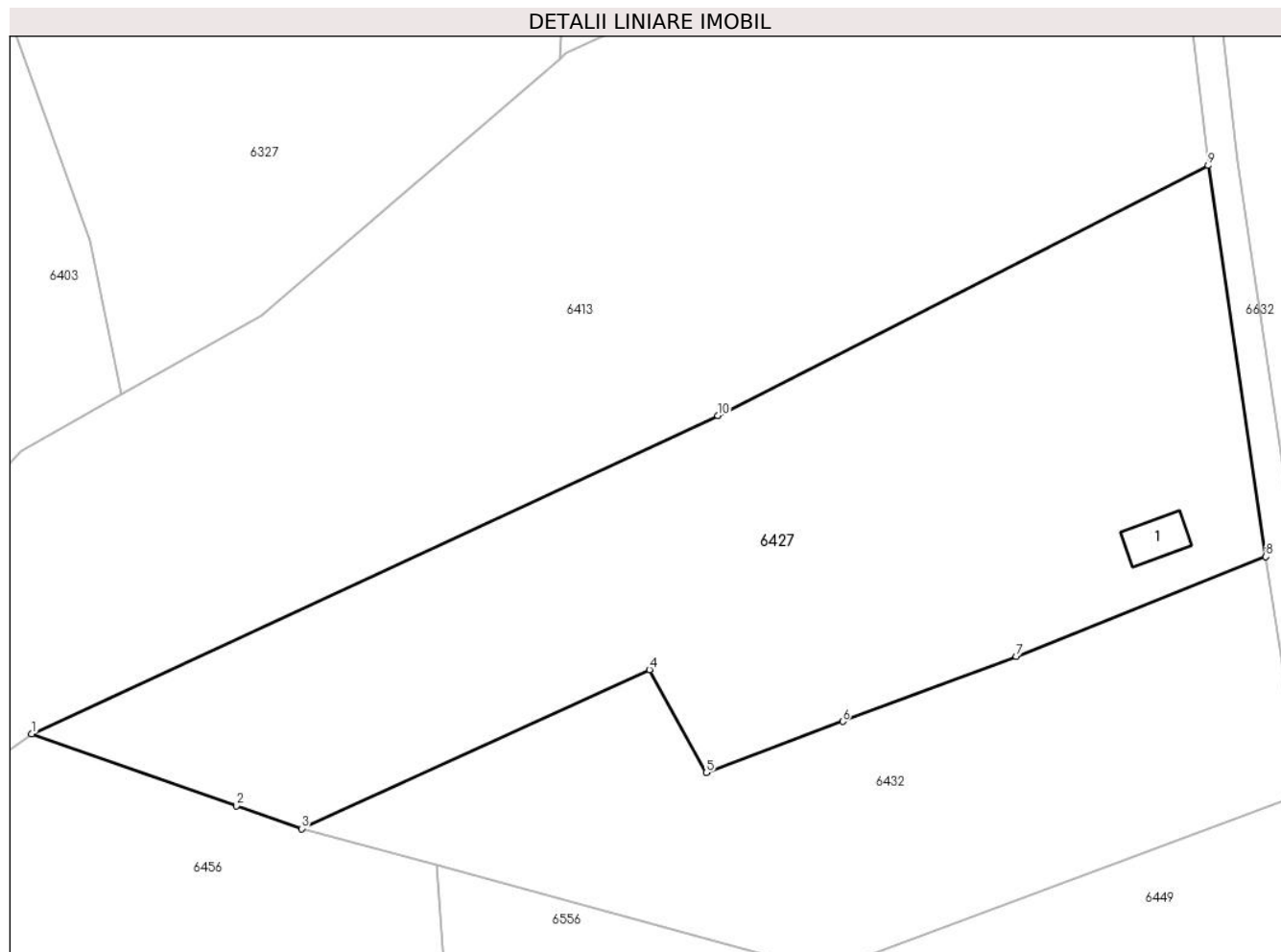
Inscrieri privind dezmembramintele dreptului de proprietate, drepturi reale de garanție și sarcini	Referințe
NU SUNT	

## Anexa Nr. 1 La Partea I

## Teren

Nr cadastral	Suprafața (mp)*	Observații / Referințe
34083	5.755	

\* Suprafața este determinată în planul de proiecție Stereo 70.



## Date referitoare la teren

Crt	Categorie folosință	Intravilan	Suprafața (mp)	Tarla	Parcelă	Nr. topo	Observații / Referințe
1	faneata	NU	1.681	-	-	2680/a	Faneata impadurita. Den. de loc : Malul Breg
2	curti constructii	NU	42	-	-	2680/a	Den. de loc : Malul Breg
3	arabil	NU	4.032	-	-	2680/a	Den. de loc : Malul Breg

## Date referitoare la construcții

Crt	Număr	Destinație construcție	Supraf. (mp)	Situație juridică	Observații / Referințe
A1.1	34083-C1	construcții de locuințe	41	Cu acte	Nr. niveluri:1; S. construita la sol:41 mp; S. construita desfasurata:41 mp; Salas.An construire:1920

## Lungime Segmente

1) Valorile lungimilor segmentelor sunt obținute din proiecție în plan.

Punct început	X / Y	Punct sfârșit	X / Y	Lungime segment (** (m)
1	253.937,434 417.932,095	2	253.964,579 417.922,563	28.771
2	253.964,579 417.922,563	3	253.973,206 417.919,534	9.143



Punct început	X / Y	Punct sfârșit	X / Y	Lungime segment (** (m)
3	253.973,206 417.919,534	4	254.019,345 417.940,588	50.716
4	254.019,345 417.940,588	5	254.026,908 417.926,953	15.592
5	254.026,908 417.926,953	6	254.044,974 417.933,728	19.295
6	254.044,974 417.933,728	7	254.067,981 417.942,355	24.571
7	254.067,981 417.942,355	8	254.101,085 417.955,567	35.643
8	254.101,085 417.955,567	9	254.093,462 418.007,366	52.357
9	254.093,462 418.007,366	10	254.028,402 417.974,239	73.009
10	254.028,402 417.974,239	1	253.937,434 417.932,095	100.256

\*\* Lungimile segmentelor sunt determinate în planul de proiecție Stereo 70 și sunt rotunjite la 1 milimetru.

\*\*\* Distanța dintre puncte este formată din segmente cumulate ce sunt mai mici decât valoarea 1 milimetru.



**DATE DESPRE IMOBILUL NR. 6428**

Oficiul de Cadastru și Publicitate Imobiliară CARAS-SEVERIN  
Biroul de Cadastru și Publicitate Imobiliară Resita

**A. Partea I. Descrierea imobilului**

TEREN Extravilan

Nr. CF vechi:365 CARASOVA

Nr. topografic:2633/c

Adresa: Jud. Caraș-Severin

Nr. Crt	Nr cadastral Nr. topografic	Suprafața* (mp)	Observații / Referințe
A1		3.376	Sector cadastral:20 Teren neimprejmuit;

**B. Partea II. Proprietari și acte**

Inscrieri privitoare la dreptul de proprietate și alte drepturi reale		Referințe
<b>3631 / 09/07/1996</b>		
Act Notarial nr. CM nr. 201/96, din 01/01/1996 emis de NP POPESCU R;		
B1	Intabulare, drept de PROPRIETATE, dobandit prin Succesiune, cota actuala 3/8 1) <b>CATICI IOAN</b>	A1
B2	Intabulare, drept de PROPRIETATE, succesiune legala, dobandit prin Succesiune, cota actuala 1/8 1) <b>CATICI IOAN, , fiu</b>	A1
B3	Intabulare, drept de PROPRIETATE, succesiune legala, dobandit prin Succesiune, cota actuala 4/8 1) <b>CATICI IOAN, , frate</b>	A1
/		
Act Normativ nr. L7, din 13/03/1996 emis de PARLAMENTUL ROMANIEI (Adeverinta nr. 3012/03.09.2024, emisa de Primaria Comunei Carasova.);		
B4	Se noteaza posesia factica in favoarea lui: 1) <b>VERNICA MIHAI</b>	A1

**C. Partea III. SARCINI .**

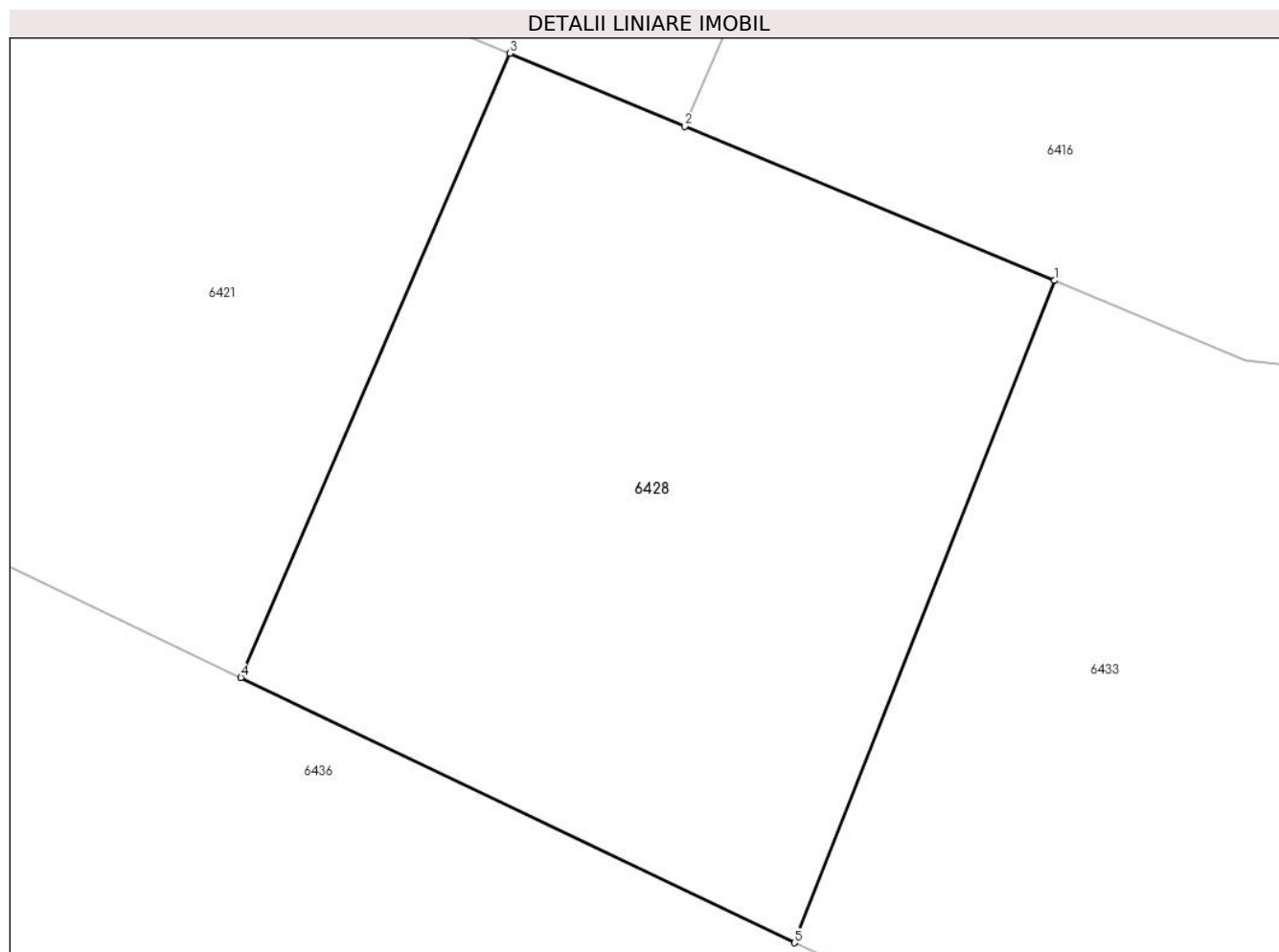
Inscrieri privind dezmembramintele dreptului de proprietate, drepturi reale de garanție și sarcini	Referințe
NU SUNT	

## Anexa Nr. 1 La Partea I

## Teren

Nr cadastral	Suprafața (mp)*	Observații / Referințe
	3.376	

\* Suprafața este determinată în planul de proiecție Stereo 70.



## Date referitoare la teren

Crt	Categorie folosință	Intravilan	Suprafața (mp)	Tarla	Parcelă	Nr. topo	Observații / Referințe
1	faneata	NU	3.376	-	-	2633/c	Faneata impadurita. Den. de loc : Malul Breg, se identifica total cu nr. top 2633/c din CF vechi 365 Carasova

## Lungime Segmente

1) Valorile lungimilor segmentelor sunt obținute din proiecție în plan.

Punct început	X / Y	Punct sfârșit	X / Y	Lungime segment (** (m)
1	253.359,735 417.972,503	2	253.326,525 417.986,36	35.985
2	253.326,525 417.986,36	3	253.310,804 417.992,92	17.035
3	253.310,804 417.992,92	4	253.286,628 417.936,856	61.054
4	253.286,628 417.936,856	5	253.336,383 417.913,035	55.163
5	253.336,383 417.913,035	1	253.359,735 417.972,503	63.888

**\*\* Lungimile segmentelor sunt determinate în planul de proiecție Stereo 70 și sunt rotunjite la 1 milimetru.**

**\*\*\* Distanța dintre puncte este formată din segmente cumulate ce sunt mai mici decât valoarea 1 milimetru.**





## DATE DESPRE IMOBILUL NR. 6429

Oficiul de Cadastru și Publicitate Imobiliară CARAS-SEVERIN  
Biroul de Cadastru și Publicitate Imobiliară Resita

## A. Partea I. Descrierea imobilului

TEREN Extravilan

Nr. CF vechi:418 Carasova

Nr. topografic:2749/a

Adresa: Jud. Caraș-Severin

Nr. Crt	Nr cadastral Nr. topografic	Suprafața* (mp)	Observații / Referințe
A1		4.686	Sector cadastral:20 Teren neimprejmuit;

## B. Partea II. Proprietari și acte

Inscrieri privitoare la dreptul de proprietate și alte drepturi reale		Referințe
<b>1838 / 15/10/1927</b>		
Act Notarial nr. CD FN, din 25/09/1927 emis de -;		
B1	Intabulare, drept de PROPRIETATE, donatie, asupra 1538 mp, dobandit prin Conventie, cota actuala 1/4 1) <b>MIRUL PETRU</b>	A1
B2	Intabulare, drept de PROPRIETATE, asupra 1538 mp, dobandit prin Conventie, cota actuala 1/4 1) <b>MIRUL MIHAI</b>	A1
Act Notarial nr. CD FN, din 01/01/1927 emis de -;		
B3	Se noteaza interdictiunea de instrainare si grevare, asupra 1538 mp, in favoarea lui: 1) <b>MIRUL MIHAI</b> , , si sotia 2) <b>MIRUL STANA</b> , , n. Facraci	A1
<b>4 / 05/01/1998</b>		
Act Notarial nr. CI 626/97, din 01/01/1998 emis de NP NEAMTU C;		
B4	Intabulare, drept de PROPRIETATE, intretinere, asupra 1538 mp, dobandit prin Conventie, cota actuala 2/4 1) <b>FRANA IOAN MIHAI</b> , , si sotia 2) <b>FRANA MARIA</b> , , n. Ursu, bun comun	A1
/		
Act Normativ nr. L7, din 13/03/1996 emis de PARLAMENTUL ROMANIEI;		
B5	Intabulare, drept de PROPRIETATE, asupra 3148 mp, dobandit prin Lege, cota actuala 1/1 1) <b>NEIDENTIFICAT NEIDENTIFICAT</b>	A1
Act Normativ nr. L7, din 13/03/1996 emis de PARLAMENTUL ROMANIEI (Adeverinta nr. 3646/18.10.2024, emisa de Primaria Comunei Carasova.);		
B6	Se noteaza posesia factica in favoarea lui: 1) <b>CRSTA MARIAN MILAN</b>	A1

## C. Partea III. SARCINI

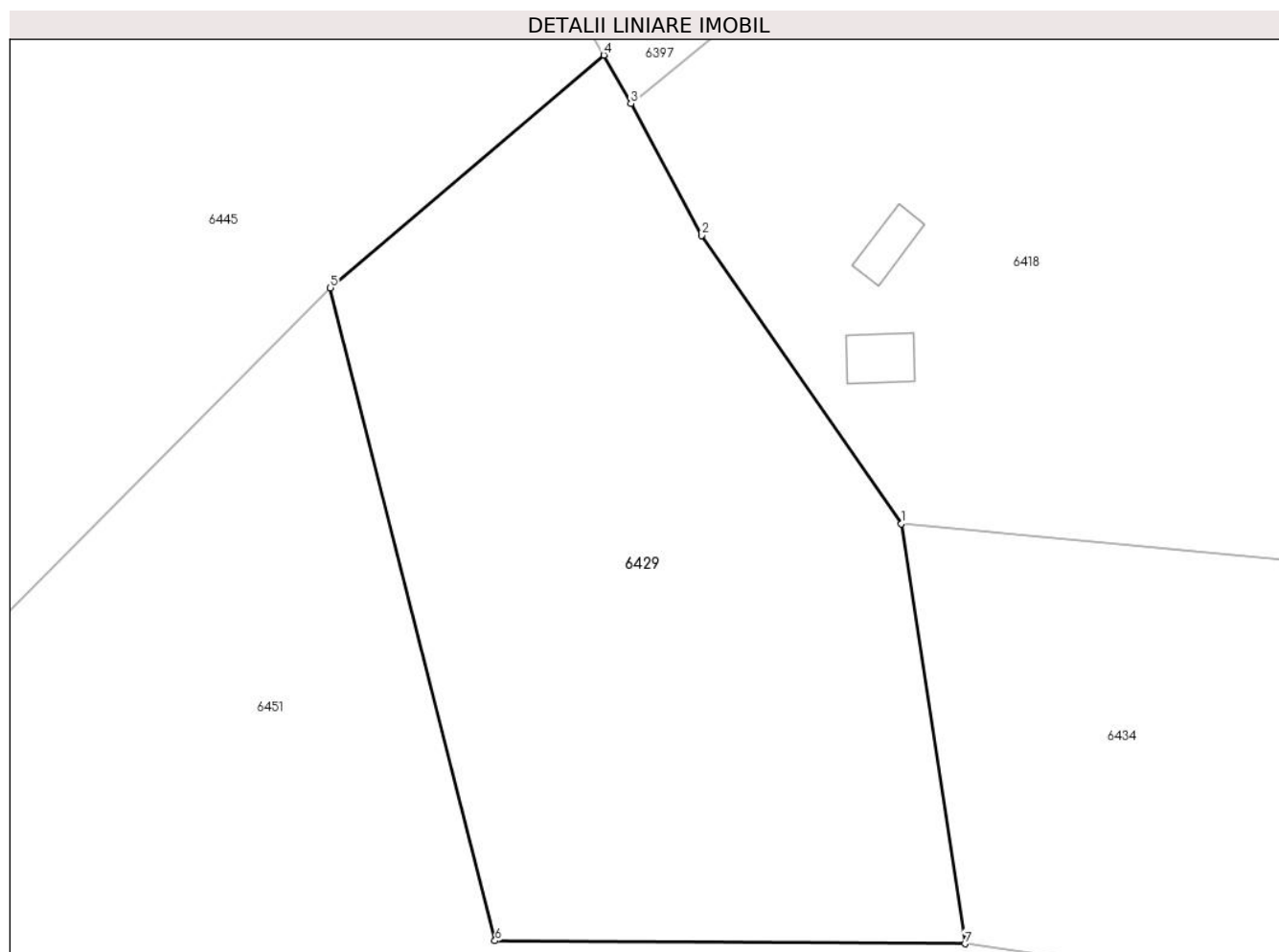
Inscrieri privind dezmembramintele dreptului de proprietate, drepturi reale de garanție și sarcini		Referințe
<b>1838 / 15/10/1927</b>		
Act Notarial nr. CD FN, din 25/10/1927 emis de -;		
C1	Intabulare, drept de UZUFRACT VIAGER, asupra 1538 mp, cota actuala 2/4, cota initiala 2/4 1) <b>MIRUL MIHAI</b> , , si sotia 2) <b>MIRUL STANA</b> , , n. Facraci	A1
<b>4 / 05/01/1998</b>		
Act Notarial nr. CI 626/97, din 01/01/1998 emis de NP NEAMTU C;		
C2	Se intabuleaza dreptul de intretinere, asupra 1538 mp, in favoarea lui: 1) <b>FRANA PETRU</b>	A1

## Anexa Nr. 1 La Partea I

## Teren

Nr cadastral	Suprafața (mp)*	Observații / Referințe
	4.686	

\* Suprafața este determinată în planul de proiecție Stereo 70.



## Date referitoare la teren

Crt	Categorie folosință	Intravilan	Suprafața (mp)	Tarla	Parcelă	Nr. topo	Observații / Referințe
1	faneata	NU	4.686	-	-	2749/a	Faneata împadurita. Den. de loc : Malul Breg, se identifica partial cu nr. top 2749/a din CF vechi 418 Carasova

## Lungime Segmente

1) Valorile lungimilor segmentelor sunt obținute din proiecție în plan.

Punct început	X / Y	Punct sfârșit	X / Y	Lungime segment (** (m)
1	254.578,497 417.939,06	2	254.555,725 417.971,938	39.994
2	254.555,725 417.971,938	3	254.547,663 417.986,983	17.069



Punct început	X / Y	Punct sfârșit	X / Y	Lungime segment (** (m)
3	254.547,663 417.986,983	4	254.544,583 417.992,515	6.332
4	254.544,583 417.992,515	5	254.513,408 417.965,975	40.942
5	254.513,408 417.965,975	6	254.532,182 417.891,504	76.8
6	254.532,182 417.891,504	7	254.585,766 417.891,162	53.585
7	254.585,766 417.891,162	1	254.578,497 417.939,06	48.447

\*\* Lungimile segmentelor sunt determinate în planul de proiecție Stereo 70 și sunt rotunjite la 1 milimetru.

\*\*\* Distanța dintre puncte este formată din segmente cumulate ce sunt mai mici decât valoarea 1 milimetru.



**DATE DESPRE IMOBILUL NR. 6432**

Oficiul de Cadastru și Publicitate Imobiliară CARAS-SEVERIN  
Biroul de Cadastru și Publicitate Imobiliară Resita

**A. Partea I. Descrierea imobilului**

TEREN Extravilan

Nr. CF vechi:207 Carasova

Nr. topografic:2680/b

Adresa: Jud. Caraș-Severin

Nr. Crt	Nr cadastral Nr. topografic	Suprafața* (mp)	Observații / Referințe
A1		3.394	Sector cadastral:20 Teren neimprejmuț;

**B. Partea II. Proprietari și acte**

Inscrieri privitoare la dreptul de proprietate și alte drepturi reale		Referințe
/		
Act Normativ nr. L7, din 13/03/1996 emis de PARLAMENTUL ROMANIEI;		
B1	Intabulare, drept de PROPRIETATE, dobândit prin Lege, cota actuala 1/1 1) NEIDENTIFICAT NEIDENTIFICAT	A1
Act Normativ nr. L7, din 13/03/1996 emis de PARLAMENTUL ROMANIEI (Adeverinta nr. 3873/01.11.2024, emisa de Primaria Comunei Carasova.);		
B2	Se noteaza posesia factica in favoarea lui: 1) VATAV NICOLAE	A1

**C. Partea III. SARCINI .**

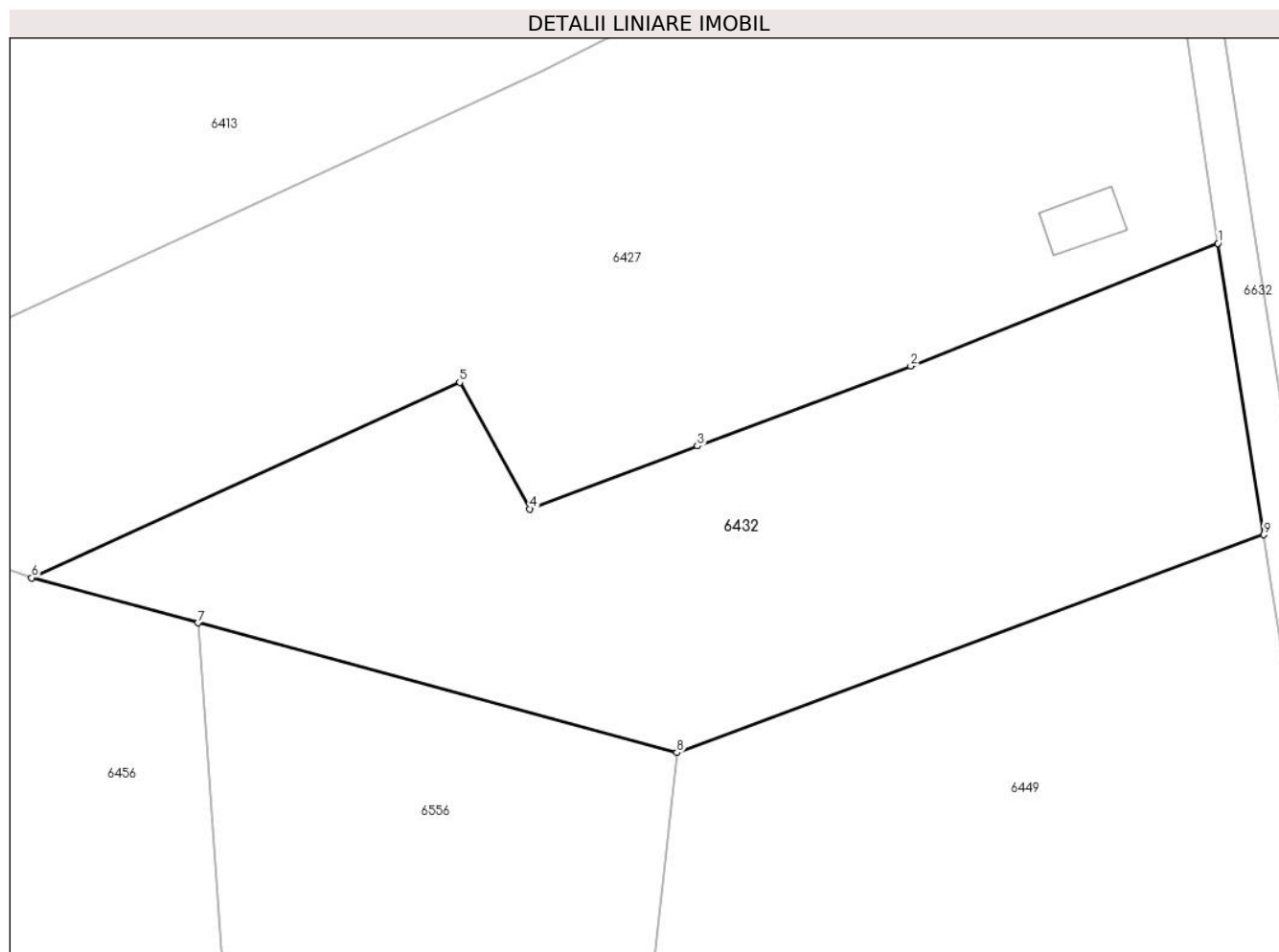
Inscrieri privind dezmembramintele dreptului de proprietate, drepturi reale de garanție și sarcini	Referințe
NU SUNT	

## Anexa Nr. 1 La Partea I

## Teren

Nr cadastral	Suprafața (mp)*	Observații / Referințe
	3.394	

\* Suprafața este determinată în planul de proiecție Stereo 70.



## Date referitoare la teren

Crt	Categorie folosință	Intra vilan	Suprafața (mp)	Tarla	Parcelă	Nr. topo	Observații / Referințe
1	faneata	NU	1.934	-	-	2680/b	Faneata impadurita. Den. de loc : Malul Breg, se identifica total cu nr. top 2680/b din CF vechi 207 Carasova
2	faneata	NU	1.460	-	-	2680/b	Den. de loc : Malul Breg, se identifica total cu nr. top 2680/b din CF vechi 207 Carasova

## Lungime Segmente

1) Valorile lungimilor segmentelor sunt obținute din proiecție în plan.

Punct început	X / Y	Punct sfârșit	X / Y	Lungime segment (** (m)
1	254.101,085 417.955,567	2	254.067,981 417.942,355	35.643
2	254.067,981 417.942,355	3	254.044,974 417.933,728	24.571
3	254.044,974 417.933,728	4	254.026,908 417.926,953	19.295

Punct început	X / Y	Punct sfârșit	X / Y	Lungime segment (** (m)
4	254.026,908 417.926,953	5	254.019,345 417.940,588	15.592
5	254.019,345 417.940,588	6	253.973,206 417.919,534	50.716
6	253.973,206 417.919,534	7	253.991,136 417.914,676	18.577
7	253.991,136 417.914,676	8	254.042,746 417.900,691	53.472
8	254.042,746 417.900,691	9	254.106,031 417.924,173	67.5
9	254.106,031 417.924,173	1	254.101,085 417.955,567	31.781

\*\* Lungimile segmentelor sunt determinate în planul de proiecție Stereo 70 și sunt rotunjite la 1 milimetru.

\*\*\* Distanța dintre puncte este formată din segmente cumulate ce sunt mai mici decât valoarea 1 milimetru.



**DATE DESPRE IMOBILUL NR. 6433**

Oficiul de Cadastru și Publicitate Imobiliară CARAS-SEVERIN  
Biroul de Cadastru și Publicitate Imobiliară Resita

**A. Partea I. Descrierea imobilului**

TEREN Extravilan

Nr. CF vechi:368 Carasova  
Nr. topografic:2618/5, 2618/6, 2618/7

Adresa: Jud. Caraș-Severin

Nr. Crt	Nr cadastral Nr. topografic	Suprafața* (mp)	Observații / Referințe
A1		10.839	Sector cadastral:20 Teren neimprejmuț;

**B. Partea II. Proprietari și acte**

Inscrieri privitoare la dreptul de proprietate și alte drepturi reale		Referințe
<b>1720 / 10/05/1994</b>		
Act Notarial nr. Act de iesire din indiviziune nr. 4414/1994, din 10/05/1994 emis de -;		
B1	Intabulare, drept de PROPRIETATE, cu titlu de iesire din indiviziune, asupra 10359 mp, dobandit prin Conventie, cota actuala 1/1 1) MILOIA NICOLAE	A1
/		
Act Normativ nr. L7, din 13/03/1996 emis de PARLAMENTUL ROMANIEI;		
B2	Intabulare, drept de PROPRIETATE, asupra 480 mp, dobandit prin Lege, cota actuala 1/1 1) NEIDENTIFICAT NEIDENTIFICAT	A1
Act Normativ nr. L7, din 13/03/1996 emis de PARLAMENTUL ROMANIEI (Adeverinta nr. 3027/03.09.2024, emisa de Primaria Comunei Carasova.);		
B3	Se noteaza posesia factica asupra 480/10839 mp in favoarea lui: 1) MILOIA NICOLAE	A1

**C. Partea III. SARCINI .**

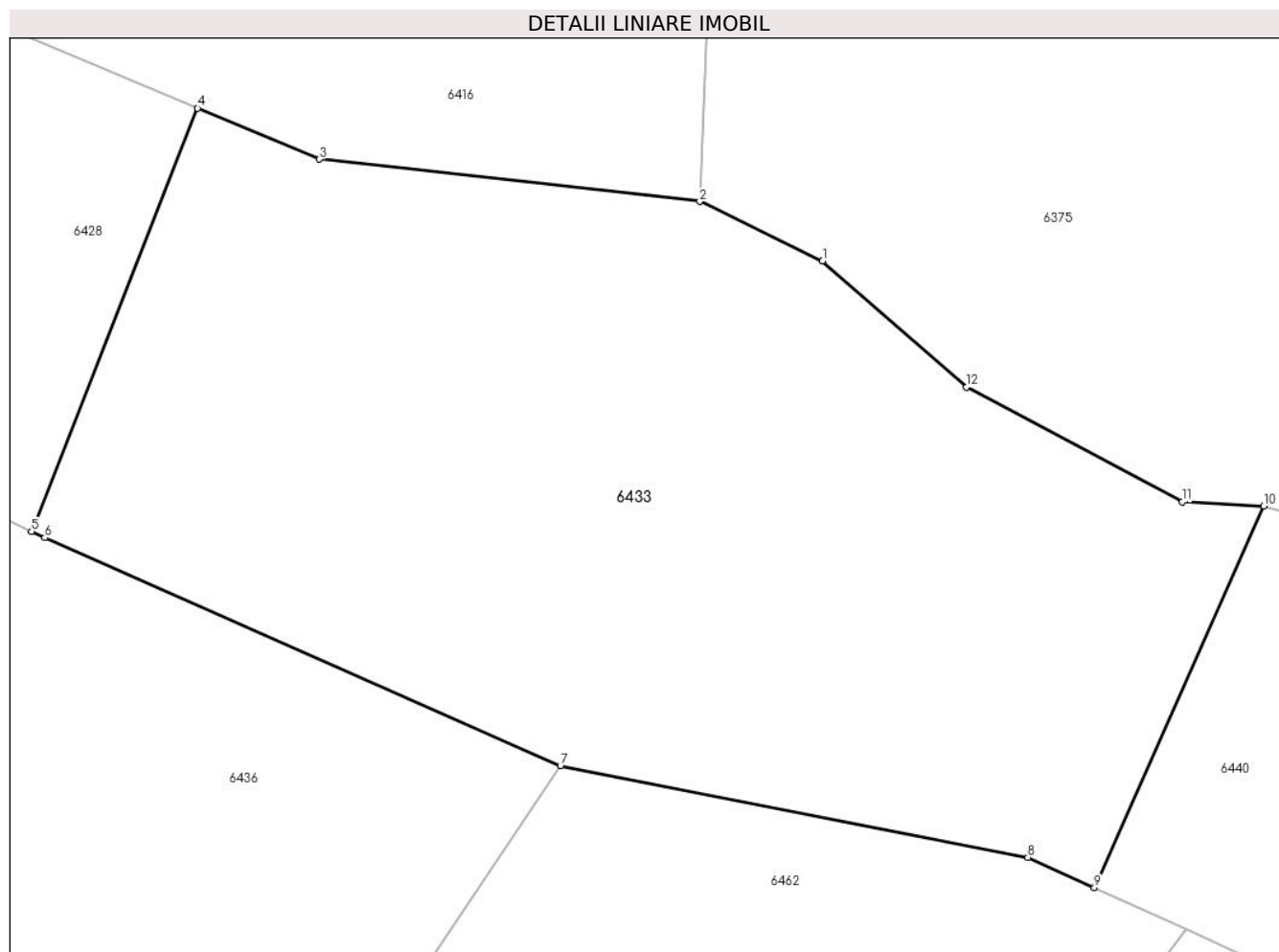
Inscrieri privind dezmembramintele dreptului de proprietate, drepturi reale de garanție și sarcini	Referințe
NU SUNT	

## Anexa Nr. 1 La Partea I

## Teren

Nr cadastral	Suprafața (mp)*	Observații / Referințe
	10.839	

\* Suprafața este determinată în planul de proiecție Stereo 70.



## Date referitoare la teren

Crt	Categorie folosință	Intra vilan	Suprafața (mp)	Tarla	Parcelă	Nr. topo	Observații / Referințe
1	faneata	NU	10.839	-	-	2618/5, 2618/6, 2618/7	Faneata impadurita. Den. de loc : Malul Breg, se identifica total cu nr. top 2618/5, 2618/6, 2618/7 din CF vechi 368 Carasova.

## Lungime Segmente

1) Valorile lungimilor segmentelor sunt obținute din proiecție în plan.

Punct început	X / Y	Punct sfârșit	X / Y	Lungime segment (** (m)
1	253.447,62 417.951,068	2	253.430,366 417.959,422	19.17
2	253.430,366 417.959,422	3	253.376,86 417.965,357	53.834
3	253.376,86 417.965,357	4	253.359,735 417.972,503	18.556
4	253.359,735 417.972,503	5	253.336,383 417.913,035	63.888



Punct început	X / Y	Punct sfârșit	X / Y	Lungime segment (** (m)
5	253.336,383 417.913,035	6	253.338,226 417.912,153	2.044
6	253.338,226 417.912,153	7	253.410,756 417.880,132	79.283
7	253.410,756 417.880,132	8	253.476,478 417.867,245	66.974
8	253.476,478 417.867,245	9	253.485,844 417.862,978	10.292
9	253.485,844 417.862,978	10	253.509,669 417.916,606	58.682
10	253.509,669 417.916,606	11	253.498,176 417.917,177	11.507
11	253.498,176 417.917,177	12	253.467,827 417.933,319	34.375
12	253.467,827 417.933,319	1	253.447,62 417.951,068	26.895

\*\* Lungimile segmentelor sunt determinate în planul de proiecție Stereo 70 și sunt rotunjite la 1 milimetru.

\*\*\* Distanța dintre puncte este formată din segmente cumulate ce sunt mai mici decât valoarea 1 milimetru.



**DATE DESPRE IMOBILUL NR. 6434**

Oficiul de Cadastru și Publicitate Imobiliară CARAS-SEVERIN  
Biroul de Cadastru și Publicitate Imobiliară Resita

**A. Partea I. Descrierea imobilului**

TEREN Extravilan

Nr. CF vechi:1692 Carasova

Nr. topografic:2749/b

Adresa: Jud. Caraș-Severin

Nr. Crt	Nr cadastral Nr. topografic	Suprafața* (mp)	Observații / Referințe
A1		2.324	Sector cadastral:20 Teren neimprejmuț;

**B. Partea II. Proprietari și acte**

Inscrieri privitoare la dreptul de proprietate și alte drepturi reale		Referințe
/		
Act Normativ nr. L7, din 13/03/1996 emis de PARLAMENTUL ROMANIEI;		
B1	Intabulare, drept de PROPRIETATE, dobandit prin Lege, cota actuala 1/1 1) NEIDENTIFICAT NEIDENTIFICAT	A1
Act Normativ nr. L7, din 13/03/1996 emis de PARLAMENTUL ROMANIEI (Adeverinta nr. 2301/31.07.2024, emisa de Primaria Comunei Carasova.);		
B2	Se noteaza posesia factica in favoarea lui: 1) BEUL NICOLAE	A1

**C. Partea III. SARCINI .**

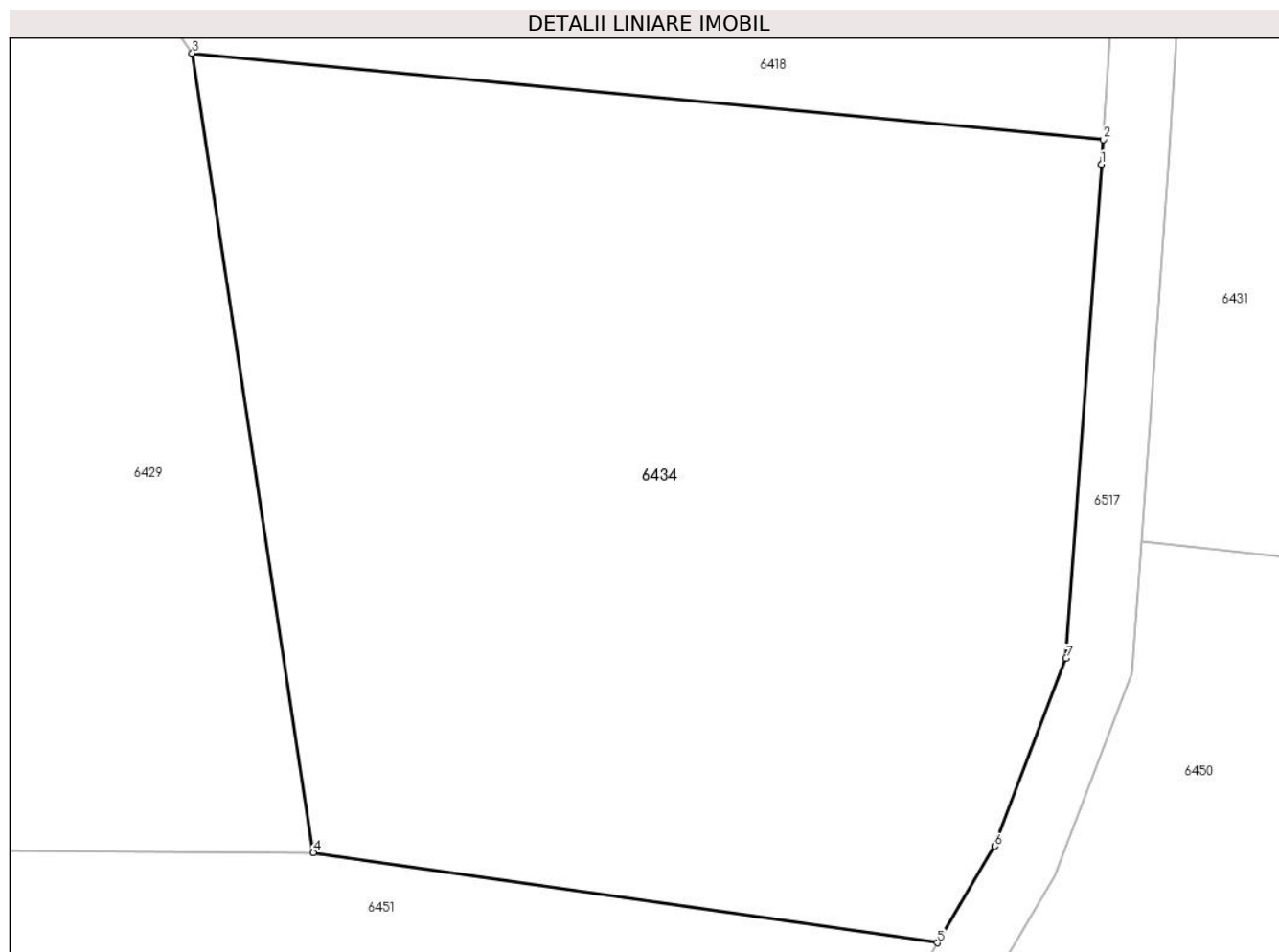
Inscrieri privind dezmembramintele dreptului de proprietate, drepturi reale de garanție și sarcini	Referințe
NU SUNT	

## Anexa Nr. 1 La Partea I

## Teren

Nr cadastral	Suprafața (mp)*	Observații / Referințe
	2.324	

\* Suprafața este determinată în planul de proiecție Stereo 70.



## Date referitoare la teren

Crt	Categorie folosință	Intravilan	Suprafața (mp)	Tarla	Parcelă	Nr. topo	Observații / Referințe
1	faneata	NU	2.324	-	-	2749/b	Den. de loc : Malul Breg, se identifica partial cu nr. top 2749/b din CF vechi 1692 Carasova

## Lungime Segmente

1) Valorile lungimilor segmentelor sunt obținute din proiecție în plan.

Punct început	X / Y	Punct sfârșit	X / Y	Lungime segment (** (m)
1	254.633,002 417.932,399	2	254.633,102 417.933,893	1.497
2	254.633,102 417.933,893	3	254.578,497 417.939,06	54.848
3	254.578,497 417.939,06	4	254.585,766 417.891,162	48.447
4	254.585,766 417.891,162	5	254.623,176 417.885,762	37.797
5	254.623,176 417.885,762	6	254.626,615 417.891,54	6.724

Punct început	X / Y	Punct sfârșit	X / Y	Lungime segment (** (m)
6	254.626,615 417.891,54	7	254.630,888 417.902,809	12.053
7	254.630,888 417.902,809	1	254.633,002 417.932,399	29.665

\*\* Lungimile segmentelor sunt determinate în planul de proiecție Stereo 70 și sunt rotunjite la 1 milimetru.

\*\*\* Distanța dintre puncte este formată din segmente cumulate ce sunt mai mici decât valoarea 1 milimetru.





## DATE DESPRE IMOBILUL NR. 6436

Oficiul de Cadastru și Publicitate Imobiliară CARAS-SEVERIN  
Biroul de Cadastru și Publicitate Imobiliară Resita

## A. Partea I. Descrierea imobilului

Nr. CF vechi: 368, 147, 888, 1599, 114, -  
CARASOVA

Nr. topografic: 2630, 2631, 2633/a, 2634,  
2647, 2648, 2649

TEREN Extravilan

Adresa: Jud. Caraș-Severin

Nr. Crt	Nr cadastral Nr. topografic	Suprafața* (mp)	Observații / Referințe
A1	32528	42.931	Sector cadastral: 20 Teren neimprejmuit; IE 32529, IE 32527

## Construcții

Crt	Nr cadastral Nr. topografic	Adresa	Observații / Referințe
A1.1	32528-C1	Jud. Caraș-Severin	Nr. niveluri: 1; S. construita la sol: 65 mp; Anexa
A1.2	32528-C2	Jud. Caraș-Severin	Nr. niveluri: 1; S. construita la sol: 84 mp; Anexa

## B. Partea II. Proprietari și acte

Inscrieri privitoare la dreptul de proprietate și alte drepturi reale		Referințe
<b>53476 / 02/09/2024</b>		
Act Notarial nr. 1839, din 29/08/2024 emis de STUPARU SIMONA-ISABELLA;		
B1	Intabulare, drept de PROPRIETATE, donatie, asupra 5755 mp, dobandit prin Conventie, cota actuala 1/1 1) MILOIA NICOLAE, casatorit, bun propriu OBSERVATII: Provine din CF 32528, CF vechi 368 Carasova.	A1
<b>53475 / 02/09/2024</b>		
Act Notarial nr. 1839, din 29/08/2024 emis de STUPARU SIMONA-ISABELLA;		
B2	Intabulare, drept de PROPRIETATE, donatie, asupra 5755 mp, dobandit prin Conventie, cota actuala 1/1 1) MILOIA NICOLAE, casatorit, bun propriu OBSERVATII: Provine din CF 32529, CF vechi 368 Carasova.	A1
<b>53473 / 02/09/2024</b>		
Act Notarial nr. 1839, din 29/08/2024 emis de STUPARU SIMONA-ISABELLA;		
B3	Intabulare, drept de PROPRIETATE, donatie, asupra 11510 mp, dobandit prin Conventie, cota actuala 1/1 1) MILOIA NICOLAE, casatorit, bun propriu OBSERVATII: Provine din CF 32527, CF vechi 368 Carasova.	A1
<b>3631 / 09/07/1996</b>		
Act Notarial nr. CM nr. 201, din 01/01/1996 emis de NP POPESCU R;		
B4	Intabulare, drept de PROPRIETATE, succesiune legala, asupra 2877 mp, dobandit prin Succesiune, cota actuala 1/2 1) CATICI IOAN, , fiu OBSERVATII: Provine din CF vechi 1599 Carasova.	A1
B5	Intabulare, drept de PROPRIETATE, succesiune legala, asupra 2877 mp, dobandit prin Succesiune, cota actuala 1/2 1) CATICI IOAN, , frate OBSERVATII: Provine din CF vechi 1599 Carasova.	A1
/		
Act Normativ nr. L7, din 13/03/1996 emis de PARLAMENTUL ROMANIEI;		
B6	Intabulare, drept de PROPRIETATE, asupra 17034 mp, dobandit prin Lege, cota actuala 1/1 1) NEIDENTIFICAT NEIDENTIFICAT	A1
Act Normativ nr. L7, din 13/03/1996 emis de PARLAMENTUL ROMANIEI (Adeverinta nr. 3025/03.09.2024, emisa de Primaria Comunei Carasova.);		
B7	Se noteaza posesia factica asupra suprafetei de 17034/42931 mp in favoarea lui: 1) MILOIA NICOLAE	A1

Inscrieri privitoare la dreptul de proprietate și alte drepturi reale		Referințe
Act Normativ nr. L7, din 13/03/1996 emis de PARLAMENTUL ROMANIEI (Adeverinta nr. 3902/01.11.2024, emisa de Primaria Comunei Carasova.);		
B8	Intabulare, drept de PROPRIETATE, dobandit prin Construire, cota actuala 1/1 1) MILOIA NICOLAE	A1.1, A1.2

**C. Partea III. SARCINI .**

Inscrieri privind dezmembramintele dreptului de proprietate, drepturi reale de garanție și sarcini	Referințe
NU SUNT	

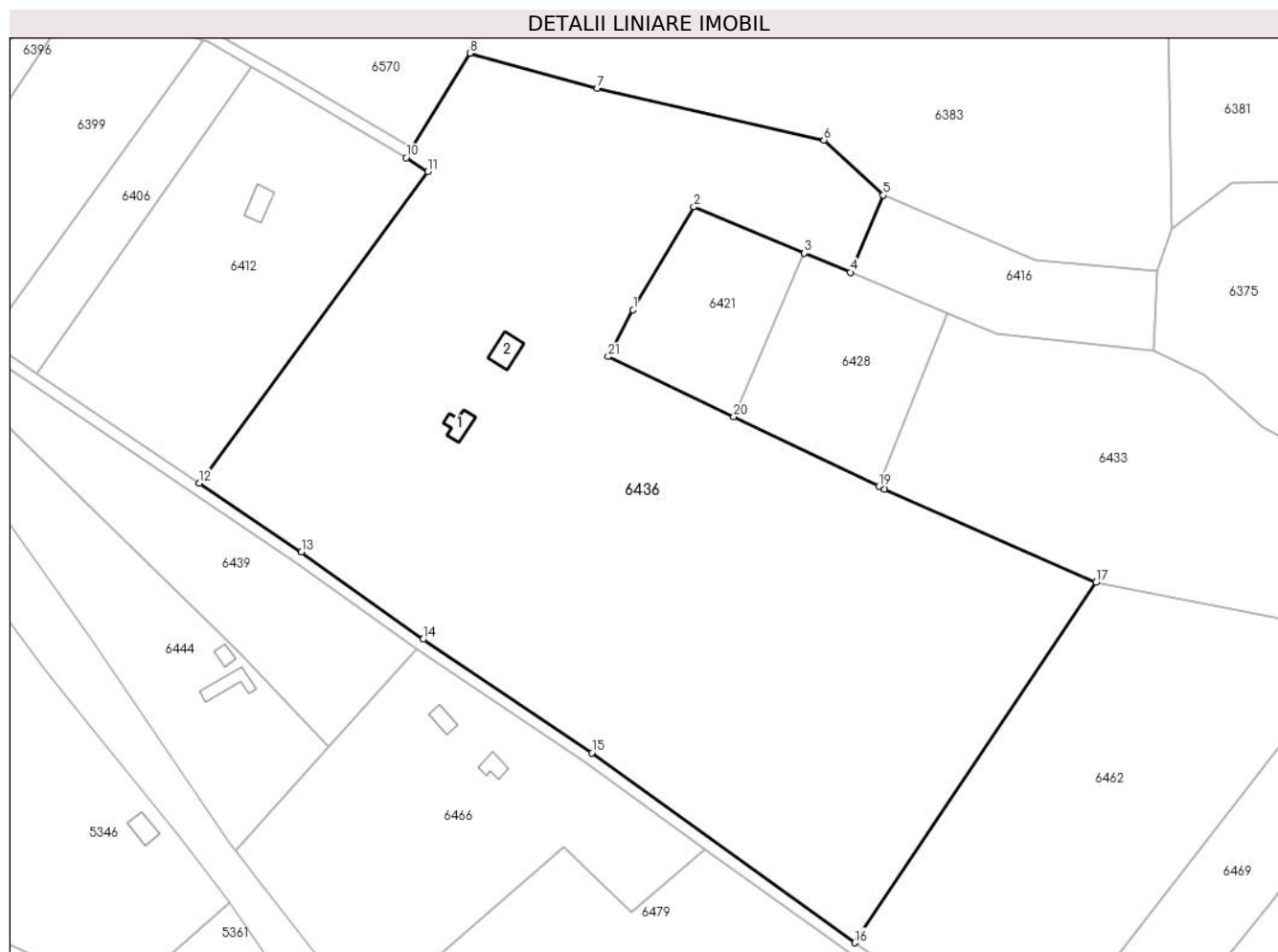


## Anexa Nr. 1 La Partea I

## Teren

Nr cadastral	Suprafața (mp)*	Observații / Referințe
32528	42.931	IE 32529, IE 32527

\* Suprafața este determinată în planul de proiecție Stereo 70.



## Date referitoare la teren

Crt	Categorie folosință	Intravilan	Suprafața (mp)	Tarla	Parcelă	Nr. topo	Observații / Referințe
1	curți construcții	NU	150	-	-	2630, 2631, 2633/a, 2634, 2647, 2648, 2649	Den. de loc : Malul Breg, se identifica total cu nr. top 2630 din CF vechi 147 Carasova, total cu nr. top 2631 din CF vechi 888 Carasova, total cu nr. top 2633/A din CF vechi 1599 Carasova, total cu nr. top 2634 din CF 114 Carasova, total cu nr. top 2647 din CF 32528 (CF vechi 368 Carasova), total cu nr. top 2648 din CF 32529 (CF vechi 114 Carasova) si total cu nr. top 2469 din CF 32527 (CF vechi 368 Carasova).
2	faneata	NU	3.914	-	-	2630, 2631, 2633/a, 2634, 2647, 2648, 2649	Faneata impadurita. Den. de loc : Malul Breg, se identifica total cu nr. top 2630 din CF vechi 147 Carasova, total cu nr. top 2631 din CF vechi 888 Carasova, total cu nr. top 2633/A din CF vechi 1599 Carasova, total cu nr. top 2634 din CF 114 Carasova, total cu nr. top 2647 din CF 32528 (CF vechi 368 Carasova), total cu nr. top 2648 din CF 32529 (CF vechi 114 Carasova) si total cu nr. top 2469 din CF 32527 (CF vechi 368 Carasova).

Crt	Categorie folosință	Intravilan	Suprafața (mp)	Tarla	Parcelă	Nr. topo	Observații / Referințe
3	arabil	NU	9.738	-	-	2630, 2631, 2633/a, 2634, 2647, 2648, 2649	Den. de loc : Malul Breg, se identifica total cu nr. top 2630 din CF vechi 147 Carasova, total cu nr. top 2631 din CF vechi 888 Carasova, total cu nr. top 2633/A din CF vechi 1599 Carasova, total cu nr. top 2634 din CF 114 Carasova, total cu nr. top 2647 din CF 32528 (CF vechi 368 Carasova), total cu nr. top 2648 din CF 32529 (CF vechi 114 Carasova) si total cu nr. top 2469 din CF 32527 (CF vechi 368 Carasova).
4	livada	NU	1.000	-	-	2630, 2631, 2633/a, 2634, 2647, 2648, 2649	Den. de loc : Malul Breg, se identifica total cu nr. top 2630 din CF vechi 147 Carasova, total cu nr. top 2631 din CF vechi 888 Carasova, total cu nr. top 2633/A din CF vechi 1599 Carasova, total cu nr. top 2634 din CF 114 Carasova, total cu nr. top 2647 din CF 32528 (CF vechi 368 Carasova), total cu nr. top 2648 din CF 32529 (CF vechi 114 Carasova) si total cu nr. top 2469 din CF 32527 (CF vechi 368 Carasova).
5	faneata	NU	28.129	-	-	2630, 2631, 2633/a, 2634, 2647, 2648, 2649	Den. de loc : Malul Breg, se identifica total cu nr. top 2630 din CF vechi 147 Carasova, total cu nr. top 2631 din CF vechi 888 Carasova, total cu nr. top 2633/A din CF vechi 1599 Carasova, total cu nr. top 2634 din CF 114 Carasova, total cu nr. top 2647 din CF 32528 (CF vechi 368 Carasova), total cu nr. top 2648 din CF 32529 (CF vechi 114 Carasova) si total cu nr. top 2469 din CF 32527 (CF vechi 368 Carasova).

## Date referitoare la construcții

Crt	Număr	Destinație construcție	Supraf. (mp)	Situație juridică	Observații / Referințe
A1.1	32528-C1	constructii anexa	65	Cu acte	Nr. niveluri:1; S. construita la sol:65 mp; Anexa
A1.2	32528-C2	constructii anexa	84	Cu acte	Nr. niveluri:1; S. construita la sol:84 mp; Anexa

## Lungime Segmente

1) Valorile lungimilor segmentelor sunt obținute din proiecție în plan.

Punct început	X / Y	Punct sfârșit	X / Y	Lungime segment (** (m)	Punct început	X / Y	Punct sfârșit	X / Y	Lungime segment (** (m)
1	253.252,12 417.973,483	2	253.272,909 418.008,732	40.922	2	253.272,909 418.008,732	3	253.310,804 417.992,92	41.061
3	253.310,804 417.992,92	4	253.326,525 417.986,36	17.035	4	253.326,525 417.986,36	5	253.337,78 418.012,752	28.691
5	253.337,78 418.012,752	6	253.317,481 418.031,631	27.721	6	253.317,481 418.031,631	7	253.239,829 418.049,344	79.646
7	253.239,829 418.049,344	8	253.196,175 418.061,334	45.271	8	253.196,175 418.061,334	9	253.176,487 418.028,905	37.938
9	253.176,487 418.028,905	10	253.174,286 418.025,559	4.005	10	253.174,286 418.025,559	11	253.181,729 418.020,783	8.843
11	253.181,729 418.020,783	12	253.103,432 417.914,172	132.274	12	253.103,432 417.914,172	13	253.138,449 417.890,538	42.246
13	253.138,449 417.890,538	14	253.180,152 417.860,696	51.28	14	253.180,152 417.860,696	15	253.237,974 417.821,815	69.678
15	253.237,974 417.821,815	16	253.328,009 417.756,777	111.07	16	253.328,009 417.756,777	17	253.410,756 417.880,132	148.537
17	253.410,756 417.880,132	18	253.338,226 417.912,153	79.283	18	253.338,226 417.912,153	19	253.336,383 417.913,035	2.044
19	253.336,383 417.913,035	20	253.286,628 417.936,856	55.163	20	253.286,628 417.936,856	21	253.243,576 417.957,468	47.732

Punct început	X / Y	Punct sfârșit	X / Y	Lungime segment (** (m)
21	253.243,576 417.957,468	1	253.252,12 417.973,483	18.152

\*\* Lungimile segmentelor sunt determinate în planul de proiecție Stereo 70 și sunt rotunjite la 1 milimetru.

\*\*\* Distanța dintre puncte este formată din segmente cumulate ce sunt mai mici decât valoarea 1 milimetru.





## DATE DESPRE IMOBILUL NR. 6438

Oficiul de Cadastru și Publicitate Imobiliară CARAS-SEVERIN  
Biroul de Cadastru și Publicitate Imobiliară Resita

## A. Partea I. Descrierea imobilului

TEREN Extravilan

Nr. CF vechi:4558 Carasova

Nr. topografic:2692

Adresa: Jud. Caraș-Severin

Nr. Crt	Nr cadastral Nr. topografic	Suprafața* (mp)	Observații / Referințe
A1		1.922	Sector cadastral:20 Teren neimprejmuit;

## B. Partea II. Proprietari și acte

Inscrieri privitoare la dreptul de proprietate și alte drepturi reale		Referințe
<b>2589 / 04/11/1919</b>		
Act Notarial nr. FN, din 01/01/1919 emis de -;		
B1	Intabulare, drept de PROPRIETATE, dobandit prin Conventie, cota actuala 6/48 1) GERA IVAN	A1
<b>96 / 17/01/1920</b>		
Act Notarial nr. CD FN, din 09/08/1919 emis de -;		
B2	Intabulare, drept de PROPRIETATE, donare, dobandit prin Conventie, cota actuala 12/48 1) BOCSAN MARIA, , vaduva	A1
<b>141 / 22/01/1920</b>		
Act Notarial nr. FN, din 01/01/1920 emis de -;		
B3	Intabulare, drept de PROPRIETATE, donare, dobandit prin Conventie, cota actuala 6/48 1) TINCUL PETRIA	A1
<b>228 / 27/01/1930</b>		
Hotarare Judecatoreasca nr. GI 770/1927, din 01/01/1930 emis de JUD.MIXTA RESITA;		
B4	Intabulare, drept de PROPRIETATE, succesiune, dobandit prin Hotarare Judecatoreasca, cota actuala 8/48 1) POZDERCA PETRIA	A1
B5	Intabulare, drept de PROPRIETATE, succesiune, dobandit prin Hotarare Judecatoreasca, cota actuala 8/48 1) PAUTA ROZALIA	A1
<b>5047 / 30/11/2000</b>		
Hotarare Judecatoreasca nr. 2565/c/1999, din 01/01/2000 emis de Tribunalul Caras Severin;		
B6	Intabulare, drept de PROPRIETATE, succesiune, dobandit prin Hotarare Judecatoreasca, cota actuala 3/48 1) GHERA IOAN	A1
<b>98 / 05/01/2001</b>		
Act Notarial nr. CD br. 6967/2000, din 01/01/2001 emis de NP NEAMTU C;		
B7	Intabulare, drept de PROPRIETATE, donatie, dobandit prin Conventie, cota actuala 3/48 1) GHERA IOAN	A1
<b>5053 / 25/10/2001</b>		
Act Notarial nr. CD nr. 3041/2001, din 01/01/2001 emis de NP DOBRE;		
B8	Intabulare, drept de PROPRIETATE, donatie, dobandit prin Conventie, cota actuala 2/48 1) HATEGAN MARIA	A1
/		
Act Normativ nr. L7, din 13/03/1996 emis de PARLAMENTUL ROMANIEI (Adeverinta nr. 2680/20.08.2024, emisa de Primaria Comunei Carasova.);		
B9	Se noteaza posesia factica in favoarea lui: 1) TINCUL PETRU	A1

Inscrieri privind dezmembramintele dreptului de proprietate, drepturi reale de garanție și sarcini	Referințe
--	-----------

## C. Partea III. SARCINI

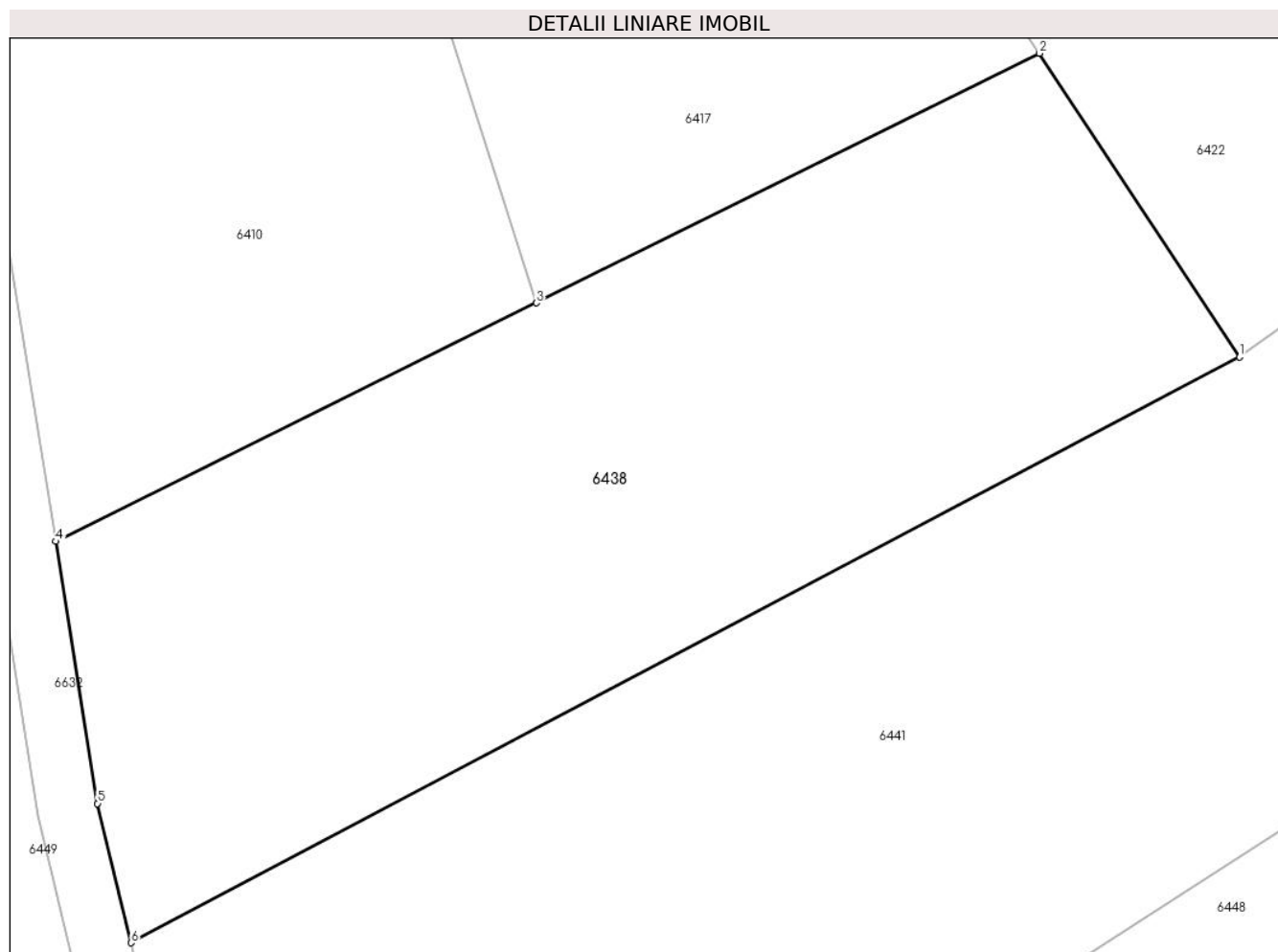
Inscrieri privind dezmembramintele dreptului de proprietate, drepturi reale de garanție și sarcini	Referințe	
<b>3417 / 09/05/1906</b>		
Act Notarial nr. FN, din 01/01/1906 emis de -;		
C1	Intabulare, drept de UZUFRUCT VIAGER, cota actuala 1/1, cota initiala 1/1 1) MALUL STANA, , vaduva	A1
<b>2073 / 07/08/1917</b>		
Act Notarial nr. FN, din 01/01/1917 emis de -;		
C2	Intabulare, drept de UZUFRUCT VIAGER, cota actuala 1/1, cota initiala 1/1 1) GHERLITA MARIA	A1
<b>2589 / 04/11/1919</b>		
Act Notarial nr. FN, din 01/01/1919 emis de -;		
C3	Intabulare, drept de UZUFRUCT VIAGER, cota actuala 1/1, cota initiala 1/1 1) NEAGUL GHEORGHE	A1
<b>228 / 27/01/1930</b>		
Hotarare Judecatoreasca nr. GI 770/1927, din 01/01/1930 emis de JUD.MIXTA RESITA;		
C4	Se noteaza dreptul de intretinere si inmormantare asupra 16/48 parti in favoarea lui: 1) GHERA PETRU	A1

## Anexa Nr. 1 La Partea I

## Teren

Nr cadastral	Suprafața (mp)*	Observații / Referințe
	1.922	

\* Suprafața este determinată în planul de proiecție Stereo 70.



## Date referitoare la teren

Crt	Categorie folosință	Intravilan	Suprafața (mp)	Tarla	Parcelă	Nr. topo	Observații / Referințe
1	arabil	NU	1.922	-	-	2692	Den. de loc : Malul Breg, se identifica partial cu nr. top 2692 din CF vechi 4558 Carasova

## Lungime Segmente

1) Valorile lungimilor segmentelor sunt obținute din proiecție în plan.

Punct început	X / Y	Punct sfârșit	X / Y	Lungime segment (** (m)
1	254.193,03 417.904,58	2	254.179,861 417.924,554	23.924
2	254.179,861 417.924,554	3	254.146,757 417.908,136	36.951
3	254.146,757 417.908,136	4	254.115,136 417.892,454	35.296
4	254.115,136 417.892,454	5	254.117,888 417.875,225	17.447
5	254.117,888 417.875,225	6	254.120,099 417.866,069	9.419

Punct început	X / Y	Punct sfârșit	X / Y	Lungime segment (** (m)
6	254.120,099 417.866,069	1	254.193,03 417.904,58	82.474

\*\* Lungimile segmentelor sunt determinate în planul de proiecție Stereo 70 și sunt rotunjite la 1 milimetru.

\*\*\* Distanța dintre puncte este formată din segmente cumulate ce sunt mai mici decât valoarea 1 milimetru.



**DATE DESPRE IMOBILUL NR. 6439**

Oficiul de Cadastru și Publicitate Imobiliară CARAS-SEVERIN  
Biroul de Cadastru și Publicitate Imobiliară Resita

**A. Partea I. Descrierea imobilului**

TEREN Extravilan

Nr. CF vechi:2603 Carasova  
Nr. topografic:2652/b, 2653/b

Adresa: Jud. Caraș-Severin

Nr. Crt	Nr cadastral Nr. topografic	Suprafața* (mp)	Observații / Referințe
A1		5.601	Sector cadastral:20 Teren neimprejmuț;

**B. Partea II. Proprietari și acte**

Inscrieri privitoare la dreptul de proprietate și alte drepturi reale		Referințe
/		
Act Normativ nr. L7, din 13/03/1996 emis de PARLAMENTUL ROMANIEI;		
B1	Intabulare, drept de PROPRIETATE, dobândit prin Lege, cota actuala 1/1 1) NEIDENTIFICAT NEIDENTIFICAT	A1
Act Normativ nr. L7, din 13/03/1996 emis de PARLAMENTUL ROMANIEI (Adeverinta nr. 3642/18.10.2024, emisa de Primaria Comunei Carasova.);		
B2	Se noteaza posesia factica in favoarea lui: 1) CRSTA MARIAN MILAN	A1

**C. Partea III. SARCINI .**

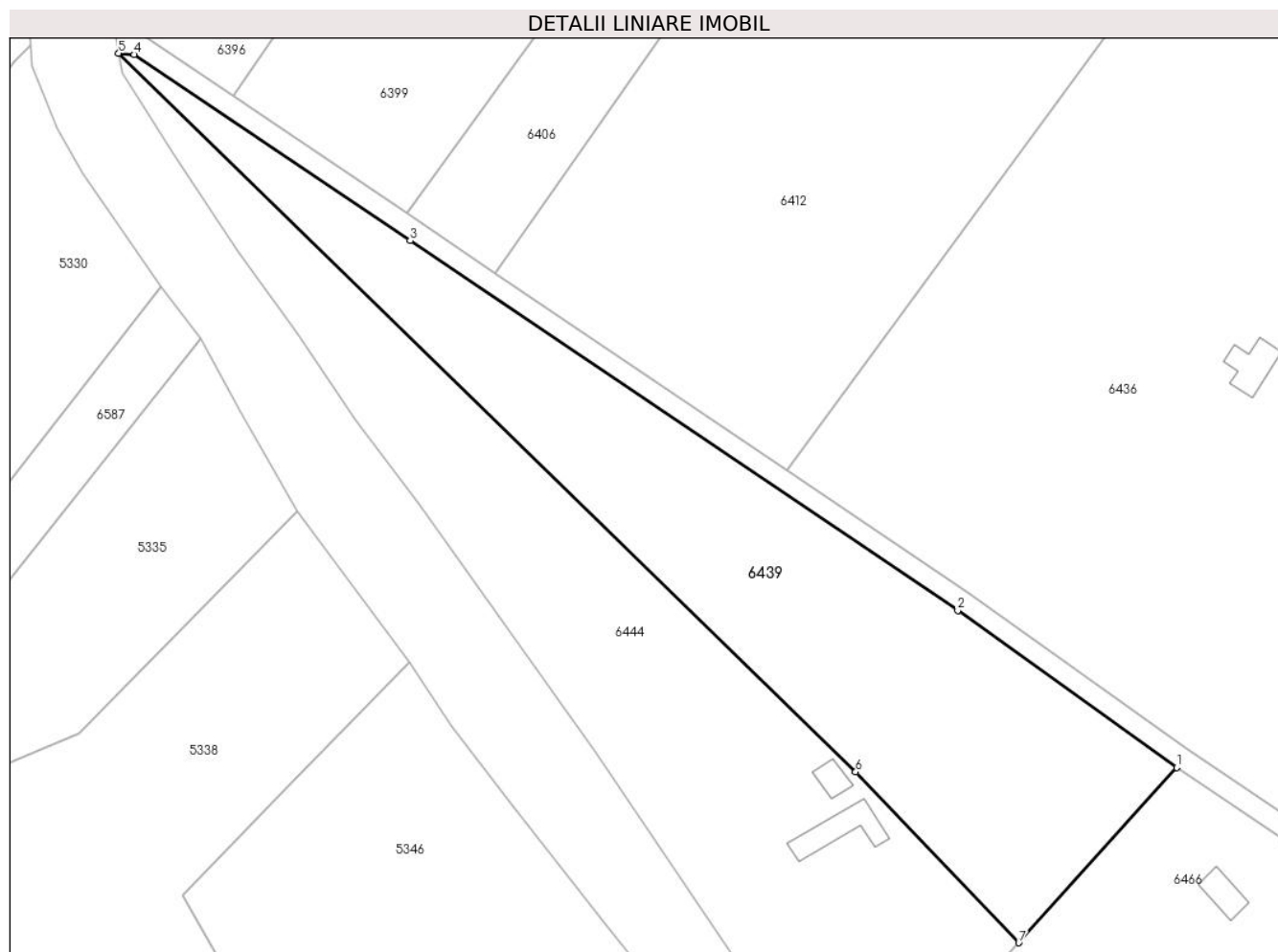
Inscrieri privind dezmembramintele dreptului de proprietate, drepturi reale de garanție și sarcini	Referințe
NU SUNT	

## Anexa Nr. 1 La Partea I

## Teren

Nr cadastral	Suprafața (mp)*	Observații / Referințe
	5.601	

\* Suprafața este determinată în planul de proiecție Stereo 70.



## Date referitoare la teren

Crt	Categorie folosință	Intravilan	Suprafața (mp)	Tarla	Parcelă	Nr. topo	Observații / Referințe
1	arabil	NU	5.601	-	-	2652/b, 2653/b	Den. de loc : Malul Breg, se identifica total cu nr. top 2652/b din CF vechi 2603 Carasova, total cu nr. top 2653/b din CF vechi 2603 Carasova

## Lungime Segmente

1) Valorile lungimilor segmentelor sunt obținute din proiecție în plan.

Punct început	X / Y	Punct sfârșit	X / Y	Lungime segment (** (m)
1	253.178,016 417.857,312	2	253.136,166 417.887,253	51.457
2	253.136,166 417.887,253	3	253.031,486 417.957,905	126.292
3	253.031,486 417.957,905	4	252.978,749 417.993,468	63.608
4	252.978,749 417.993,468	5	252.975,778 417.993,722	2.981

Punct început	X / Y	Punct sfârșit	X / Y	Lungime segment (** (m)
5	252.975,778 417.993,722	6	253.116,67 417.856,432	196.72
6	253.116,67 417.856,432	7	253.147,856 417.823,784	45.149
7	253.147,856 417.823,784	1	253.178,016 417.857,312	45.097

\*\* Lungimile segmentelor sunt determinate în planul de proiecție Stereo 70 și sunt rotunjite la 1 milimetru.

\*\*\* Distanța dintre puncte este formată din segmente cumulate ce sunt mai mici decât valoarea 1 milimetru.



**DATE DESPRE IMOBILUL NR. 6440**

Oficiul de Cadastru și Publicitate Imobiliară CARAS-SEVERIN  
Biroul de Cadastru și Publicitate Imobiliară Resita

**A. Partea I. Descrierea imobilului**

TEREN Extravilan

Nr. CF vechi:331 Carasova

Nr. topografic:2618/4

Adresa: Jud. Caraș-Severin

Nr. Crt	Nr cadastral Nr. topografic	Suprafața* (mp)	Observații / Referințe
A1		2.610	Sector cadastral:20 Teren neimprejmuț;

**B. Partea II. Proprietari și acte**

Inscrieri privitoare la dreptul de proprietate și alte drepturi reale		Referințe
/		
Act Normativ nr. L7, din 13/03/1996 emis de PARLAMENTUL ROMANIEI;		
B1	Intabulare, drept de PROPRIETATE, dobândit prin Lege, cota actuala 1/1 1) NEIDENTIFICAT NEIDENTIFICAT	A1
Act Normativ nr. L7, din 13/03/1996 emis de PARLAMENTUL ROMANIEI (Adeverinta nr. 2461/08.08.2024, emisa de Primaria Comunei Carasova.);		
B2	Se noteaza posesia factica in favoarea lui: 1) VACA MIHAI	A1

**C. Partea III. SARCINI .**

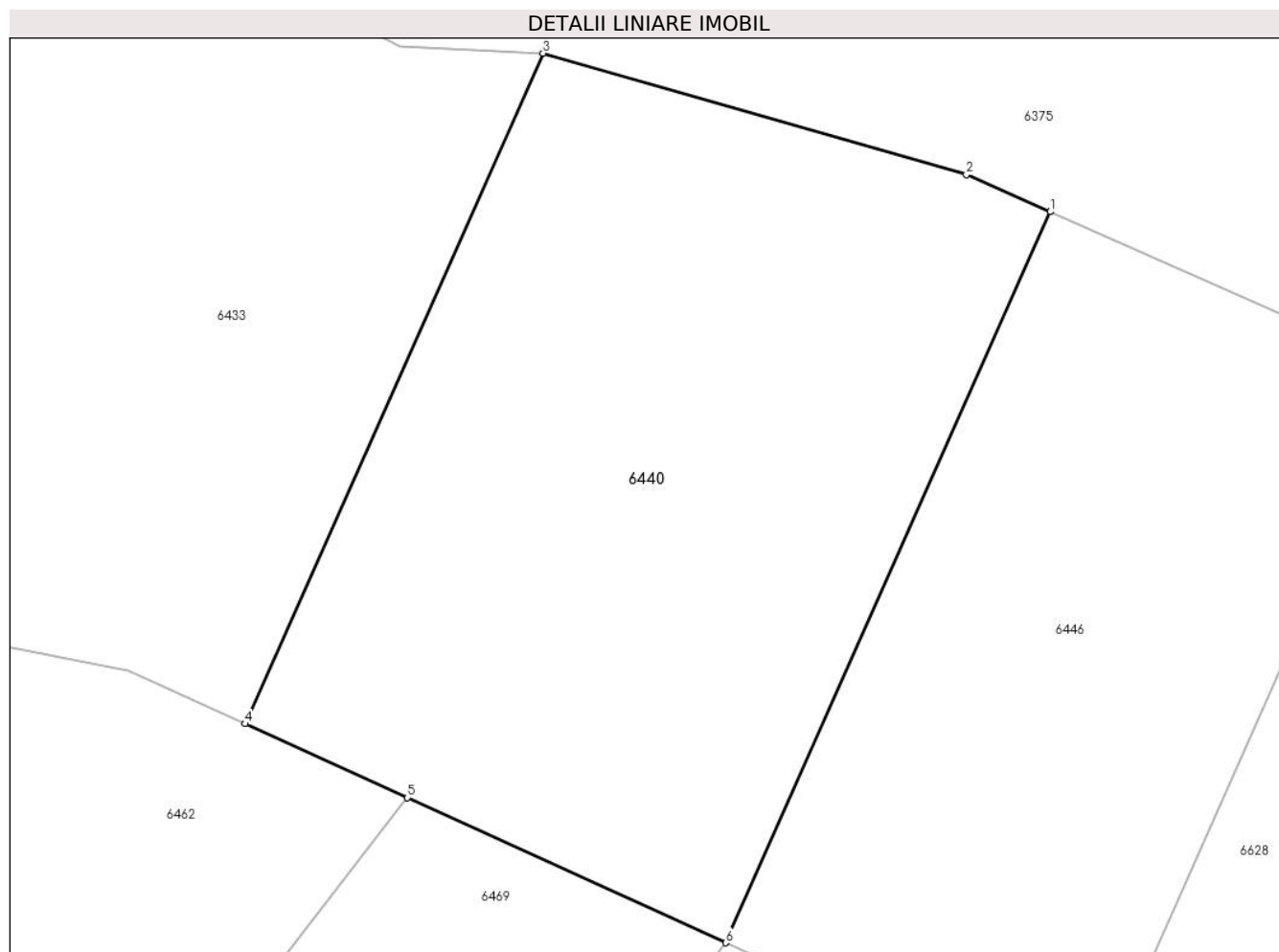
Inscrieri privind dezmembramintele dreptului de proprietate, drepturi reale de garanție și sarcini	Referințe
NU SUNT	

## Anexa Nr. 1 La Partea I

## Teren

Nr cadastral	Suprafața (mp)*	Observații / Referințe
	2.610	

\* Suprafața este determinată în planul de proiecție Stereo 70.



## Date referitoare la teren

Crt	Categorie folosință	Intravilan	Suprafața (mp)	Tarla	Parcelă	Nr. topo	Observații / Referințe
1	faneata	NU	2.610	-	-	2618/4	Faneata împadurita. Den. de loc : Malul Breg, se identifica total cu nr. top 2618/4 din CF vechi 331 Carasova

## Lungime Segmente

1) Valorile lungimilor segmentelor sunt obținute din proiecție în plan.

Punct început	X / Y	Punct sfârșit	X / Y	Lungime segment (** (m)
1	253.550,277 417.903,932	2	253.543,568 417.906,908	7.34
2	253.543,568 417.906,908	3	253.509,669 417.916,606	35.259
3	253.509,669 417.916,606	4	253.485,844 417.862,978	58.682
4	253.485,844 417.862,978	5	253.498,805 417.857,074	14.242
5	253.498,805 417.857,074	6	253.524,301 417.845,461	28.017

Punct început	X / Y	Punct sfârșit	X / Y	Lungime segment (** (m)
6	253.524,301 417.845,461	1	253.550,277 417.903,932	63.981

\*\* Lungimile segmentelor sunt determinate în planul de proiecție Stereo 70 și sunt rotunjite la 1 milimetru.

\*\*\* Distanța dintre puncte este formată din segmente cumulate ce sunt mai mici decât valoarea 1 milimetru.





**DATE DESPRE IMOBILUL NR. 6441**

Oficiul de Cadastru și Publicitate Imobiliară CARAS-SEVERIN  
Biroul de Cadastru și Publicitate Imobiliară Resita

**A. Partea I. Descrierea imobilului**

TEREN Extravilan

Nr. CF vechi:4558 Carasova

Nr. topografic:2692

Adresa: Jud. Caraș-Severin

Nr. Crt	Nr cadastral Nr. topografic	Suprafața* (mp)	Observații / Referințe
A1		3.929	Sector cadastral:20 Teren neimprejmuit;

**B. Partea II. Proprietari și acte**

Inscrieri privitoare la dreptul de proprietate și alte drepturi reale		Referințe
<b>2589 / 04/11/1919</b>		
Act Notarial nr. FN, din 01/01/1919 emis de -;		
B1	Intabulare, drept de PROPRIETATE, dobandit prin Conventie, cota actuala 6/48 1) GERA IVAN	A1
<b>96 / 17/01/1920</b>		
Act Notarial nr. CD FN, din 09/08/1919 emis de -;		
B2	Intabulare, drept de PROPRIETATE, donare, dobandit prin Conventie, cota actuala 12/48 1) BOCSAN MARIA, , vaduva	A1
<b>141 / 22/01/1920</b>		
Act Notarial nr. FN, din 01/01/1920 emis de -;		
B3	Intabulare, drept de PROPRIETATE, donare, dobandit prin Conventie, cota actuala 6/48 1) TINCUL PETRIA	A1
<b>228 / 27/01/1930</b>		
Hotarare Judecatoreasca nr. GI 770/1927, din 01/01/1930 emis de JUD.MIXTA RESITA;		
B4	Intabulare, drept de PROPRIETATE, succesiune, dobandit prin Hotarare Judecatoreasca, cota actuala 8/48 1) POZDERCA PETRIA	A1
B5	Intabulare, drept de PROPRIETATE, succesiune, dobandit prin Hotarare Judecatoreasca, cota actuala 8/48 1) PAUTA ROZALIA	A1
<b>5047 / 30/11/2000</b>		
Hotarare Judecatoreasca nr. 2565/c/1999, din 01/01/2000 emis de Tribunalul Caras Severin;		
B6	Intabulare, drept de PROPRIETATE, succesiune, dobandit prin Hotarare Judecatoreasca, cota actuala 3/48 1) GHERA IOAN	A1
<b>98 / 05/01/2001</b>		
Act Notarial nr. CD br. 6967/2000, din 01/01/2001 emis de NP NEAMTU C;		
B7	Intabulare, drept de PROPRIETATE, donatie, dobandit prin Conventie, cota actuala 3/48 1) GHERA IOAN	A1
<b>5053 / 25/10/2001</b>		
Act Notarial nr. CD nr. 3041/2001, din 01/01/2001 emis de NP DOBRE;		
B8	Intabulare, drept de PROPRIETATE, donatie, dobandit prin Conventie, cota actuala 2/48 1) HATEGAN MARIA	A1
/		
Act Normativ nr. L7, din 13/03/1996 emis de PARLAMENTUL ROMANIEI (Adeverinta nr. 3279/20.09.2024, emisa de Primaria Comunei Carasova.);		
B9	Se noteaza posesia factica asupra suprafetei de 3438/3929 mp in favoarea lui: 1) GHERA IOAN	A1

Inscrieri privind dezmembramintele dreptului de proprietate, drepturi reale de garanție și sarcini	Referințe
--	-----------

## C. Partea III. SARCINI

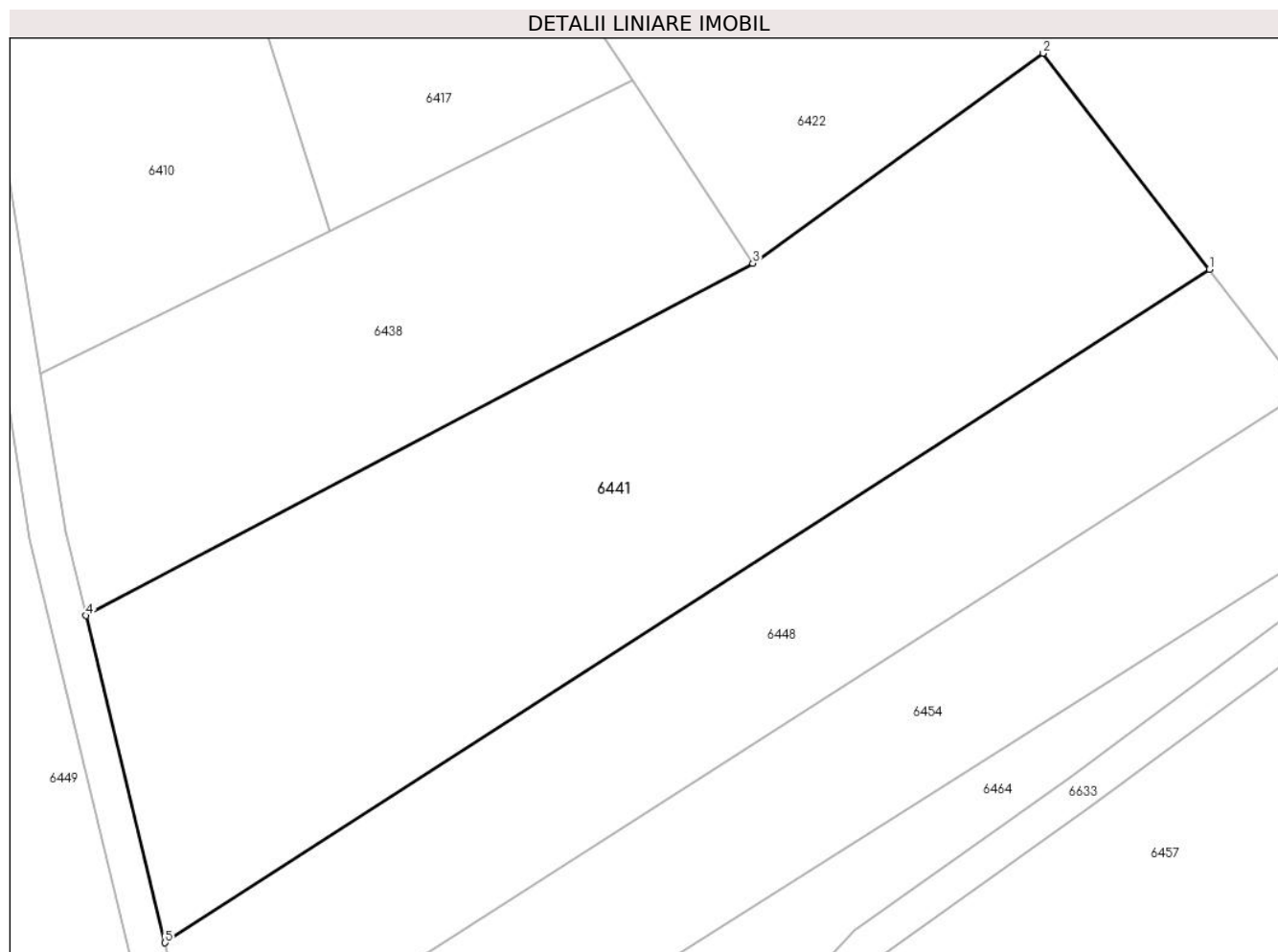
Inscrieri privind dezmembramintele dreptului de proprietate, drepturi reale de garanție și sarcini	Referințe	
<b>3417 / 09/05/1906</b>		
Act Notarial nr. FN, din 01/01/1906 emis de -;		
C1	Intabulare, drept de UZUFRUCT VIAGER, cota actuala 1/1, cota initiala 1/1 1) MALUL STANA, , vaduva	A1
<b>2073 / 07/08/1917</b>		
Act Notarial nr. FN, din 01/01/1917 emis de -;		
C2	Intabulare, drept de UZUFRUCT VIAGER, cota actuala 1/1, cota initiala 1/1 1) GHERLITA MARIA	A1
<b>2589 / 04/11/1919</b>		
Act Notarial nr. FN, din 01/01/1919 emis de -;		
C3	Intabulare, drept de UZUFRUCT VIAGER, cota actuala 1/1, cota initiala 1/1 1) NEAGUL GHEORGHE	A1
<b>228 / 27/01/1930</b>		
Hotarare Judecatoreasca nr. GI 770/1927, din 01/01/1930 emis de JUD.MIXTA RESITA;		
C4	Se noteaza dreptul de intretinere si inmormantare asupra 16/48 parti in favoarea lui: 1) GHERA PETRU	A1

## Anexa Nr. 1 La Partea I

## Teren

Nr cadastral	Suprafața (mp)*	Observații / Referințe
	3.929	

\* Suprafața este determinată în planul de proiecție Stereo 70.



## Date referitoare la teren

Crt	Categorie folosință	Intravilan	Suprafața (mp)	Tarla	Parcelă	Nr. topo	Observații / Referințe
1	arabil	NU	3.929	-	-	2692	Den. de loc : Malul Breg, se identifica partial cu nr. top 2692 din CF vechi 4558 Carasova

## Lungime Segmente

1) Valorile lungimilor segmentelor sunt obținute din proiecție în plan.

Punct început	X / Y	Punct sfârșit	X / Y	Lungime segment (** (m)
1	254.242,953 417.903,929	2	254.224,773 417.927,544	29.801
2	254.224,773 417.927,544	3	254.193,03 417.904,58	39.179
3	254.193,03 417.904,58	4	254.120,099 417.866,069	82.474
4	254.120,099 417.866,069	5	254.128,734 417.830,297	36.799
5	254.128,734 417.830,297	1	254.242,953 417.903,929	135.895

**\*\* Lungimile segmentelor sunt determinate în planul de proiecție Stereo 70 și sunt rotunjite la 1 milimetru.**

**\*\*\* Distanța dintre puncte este formată din segmente cumulate ce sunt mai mici decât valoarea 1 milimetru.**

**DATE DESPRE IMOBILUL NR. 6444**

Oficiul de Cadastru și Publicitate Imobiliară CARAS-SEVERIN  
Biroul de Cadastru și Publicitate Imobiliară Resita

**A. Partea I. Descrierea imobilului**

TEREN Extravilan

Nr. CF vechi:3742- CARASOVA

Nr. topografic:2652/a, 2653/a

Adresa: Jud. Caraş-Severin

Nr. Crt	Nr cadastral Nr. topografic	Suprafaţa* (mp)	Observații / Referințe
A1	32222	6.174	Sector cadastral:20 Teren neimprejmuit; IE 34070

**Construcții**

Crt	Nr cadastral Nr. topografic	Adresa	Observații / Referințe
A1.1	32222-C1	Jud. Caraş-Severin	Nr. niveluri:1; S. construita la sol:85 mp; Anexa
A1.2	32222-C2	Jud. Caraş-Severin	Nr. niveluri:1; S. construita la sol:30 mp; Anexa

**B. Partea II. Proprietari și acte**

Inscrieri privitoare la dreptul de proprietate și alte drepturi reale	Referințe
<b>34103 / 18/08/2022</b>	
Act Notarial nr. 862, din 18/08/2022 emis de Tibrea Mihai Gratian;	
B1	A1
Intabulare, drept de PROPRIETATE-donatie, asupra 2877 mp, dobandit prin Conventie, cota actuala 1/1 1) <b>FILCA SLOBODAN</b> , bun propriu <i>OBSERVATII: Provine din CF 32222, CF vechi 3742 Carasova.</i>	
<b>34093 / 18/08/2022</b>	
Act Notarial nr. 862, din 18/08/2022 emis de Tibrea Mihai Gratian;	
B2	A1
Intabulare, drept de PROPRIETATE-donatie, asupra 2158 mp, dobandit prin Conventie, cota actuala 1/1 1) <b>FILCA SLOBODAN</b> , bun propriu <i>OBSERVATII: Provine din CF 34070, CF vechi 3742 Carasova.</i>	
/	
Act Normativ nr. L.7, din 13/03/1996 emis de PARLAMENTUL ROMANIEI;	
B3	A1
Intabulare, drept de PROPRIETATE, asupra 1139 mp, dobandit prin Lege, cota actuala 1/1 1) <b>NEIDENTIFICAT NEIDENTIFICAT</b>	
Act Normativ nr. L7, din 13/03/1996 emis de PARLAMENTUL ROMANIEI (Adeverinta nr. 3793/31.10.2024, emisa de Primaria Comunei Carasova.);	
B4	A1
Se noteaza posesia factica asupra suprafetei de 1139/6174 mp in favoarea lui: 1) <b>FILCA SLOBODAN</b>	
Act Normativ nr. L7, din 13/03/1996 emis de PARLAMENTUL ROMANIEI (Adeverinta nr. 3902/01.11.2024, emisa de Primaria Comunei Carasova.);	
B5	A1.1, A1.2
Intabulare, drept de PROPRIETATE, dobandit prin Construire, cota actuala 1/1 1) <b>FILCA SLOBODAN</b>	

**C. Partea III. SARCINI .**

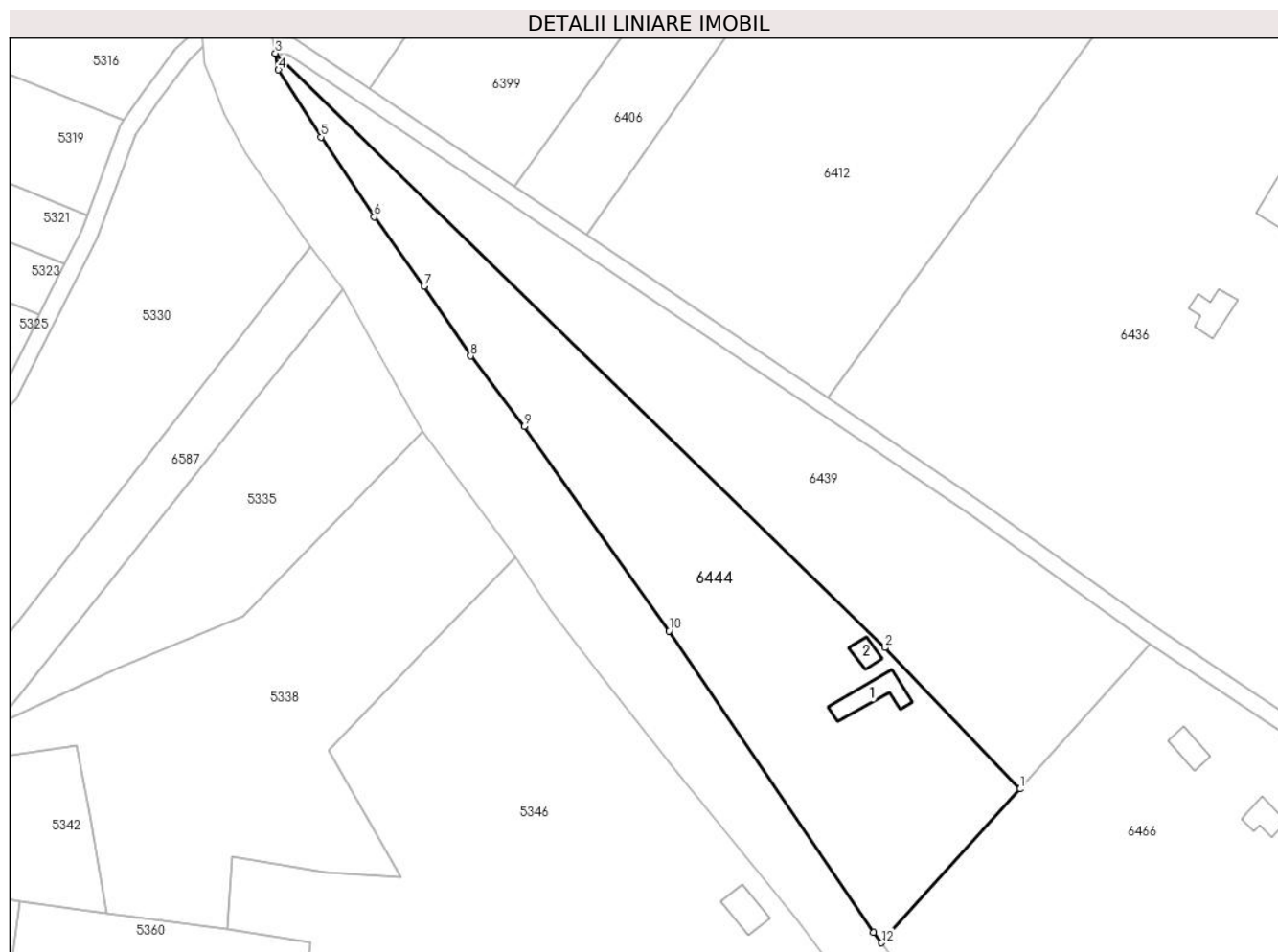
Inscrieri privind dezmembramintele dreptului de proprietate, drepturi reale de garanție și sarcini	Referințe
NU SUNT	

## Anexa Nr. 1 La Partea I

## Teren

Nr cadastral	Suprafața (mp)*	Observații / Referințe
32222	6.174	IE 34070

\* Suprafața este determinată în planul de proiecție Stereo 70.



## Date referitoare la teren

Crt	Categorie folosință	Intravilan	Suprafața (mp)	Tarla	Parcelă	Nr. topo	Observații / Referințe
1	curți constructii	NU	120	-	-	2652/a, 2653/a	Den. de loc : Malul Breg, se identifica total cu nr. top 2652/a din CF 32222 (CF vechi 3742 Carasova), total cu nr. top 2653/a din CF 34070 (CF vechi 3742 Carasova)
2	arabil	NU	3.249	-	-	2652/a, 2653/a	Den. de loc : Malul Breg, se identifica total cu nr. top 2652/a din CF 32222 (CF vechi 3742 Carasova), total cu nr. top 2653/a din CF 34070 (CF vechi 3742 Carasova)
3	faneata	NU	2.805	-	-	2652/a, 2653/a	Den. de loc : Malul Breg, se identifica total cu nr. top 2652/a din CF 32222 (CF vechi 3742 Carasova), total cu nr. top 2653/a din CF 34070 (CF vechi 3742 Carasova)

## Date referitoare la construcții

Crt	Număr	Destinație construcție	Supraf. (mp)	Situație juridică	Observații / Referințe
A1.1	32222-C1	constructii anexa	85	Cu acte	Nr. niveluri:1; S. construita la sol:85 mp; Anexa
A1.2	32222-C2	constructii anexa	30	Cu acte	Nr. niveluri:1; S. construita la sol:30 mp; Anexa

**Lungime Segmente**

1) Valorile lungimilor segmentelor sunt obținute din proiecție în plan.

Punct început	X / Y	Punct sfârșit	X / Y	Lungime segment (** (m)
1	253.147,856 417.823,784	2	253.116,67 417.856,432	45.149
2	253.116,67 417.856,432	3	252.975,778 417.993,722	196.72
3	252.975,778 417.993,722	4	252.976,49 417.989,889	3.898
4	252.976,49 417.989,889	5	252.986,324 417.974,379	18.365
5	252.986,324 417.974,379	6	252.998,608 417.955,918	22.175
6	252.998,608 417.955,918	7	253.010,171 417.939,885	19.767
7	253.010,171 417.939,885	8	253.020,908 417.923,788	19.349
8	253.020,908 417.923,788	9	253.033,289 417.907,486	20.471
9	253.033,289 417.907,486	10	253.066,78 417.860,263	57.893
10	253.066,78 417.860,263	11	253.114,02 417.790,712	84.078
11	253.114,02 417.790,712	12	253.115,902 417.788,263	3.088
12	253.115,902 417.788,263	1	253.147,856 417.823,784	47.779

\*\* Lungimile segmentelor sunt determinate în planul de proiecție Stereo 70 și sunt rotunjite la 1 milimetru.

\*\*\* Distanța dintre puncte este formată din segmente cumulate ce sunt mai mici decât valoarea 1 milimetru.





**DATE DESPRE IMOBILUL NR. 6445**

Oficiul de Cadastru și Publicitate Imobiliară CARAS-SEVERIN  
Biroul de Cadastru și Publicitate Imobiliară Resita

**A. Partea I. Descrierea imobilului**

TEREN Extravilan

Nr. CF vechi:3995 Carasova  
Nr. topografic:2618/1/b, 2618/1/c

Adresa: Jud. Caraș-Severin

Nr. Crt	Nr cadastral Nr. topografic	Suprafața* (mp)	Observații / Referințe
A1		21.063	Sector cadastral:20 Teren neimprejmuit;

**B. Partea II. Proprietari și acte**

Inscrieri privitoare la dreptul de proprietate și alte drepturi reale	Referințe
<b>1441 / 31/07/1941</b>	
Hotarare Judecatoreasca nr. R.A. 11910, din 11/07/1941 emis de Judecatoria Mixta Resita;	
B1	A1
Intabulare, drept de PROPRIETATE, asupra 21063 mp, dobandit prin Hotarare Judecatoreasca, cota actuala 1/1	
1) COMUNA CARASOVA, CIF:3227661	

**C. Partea III. SARCINI .**

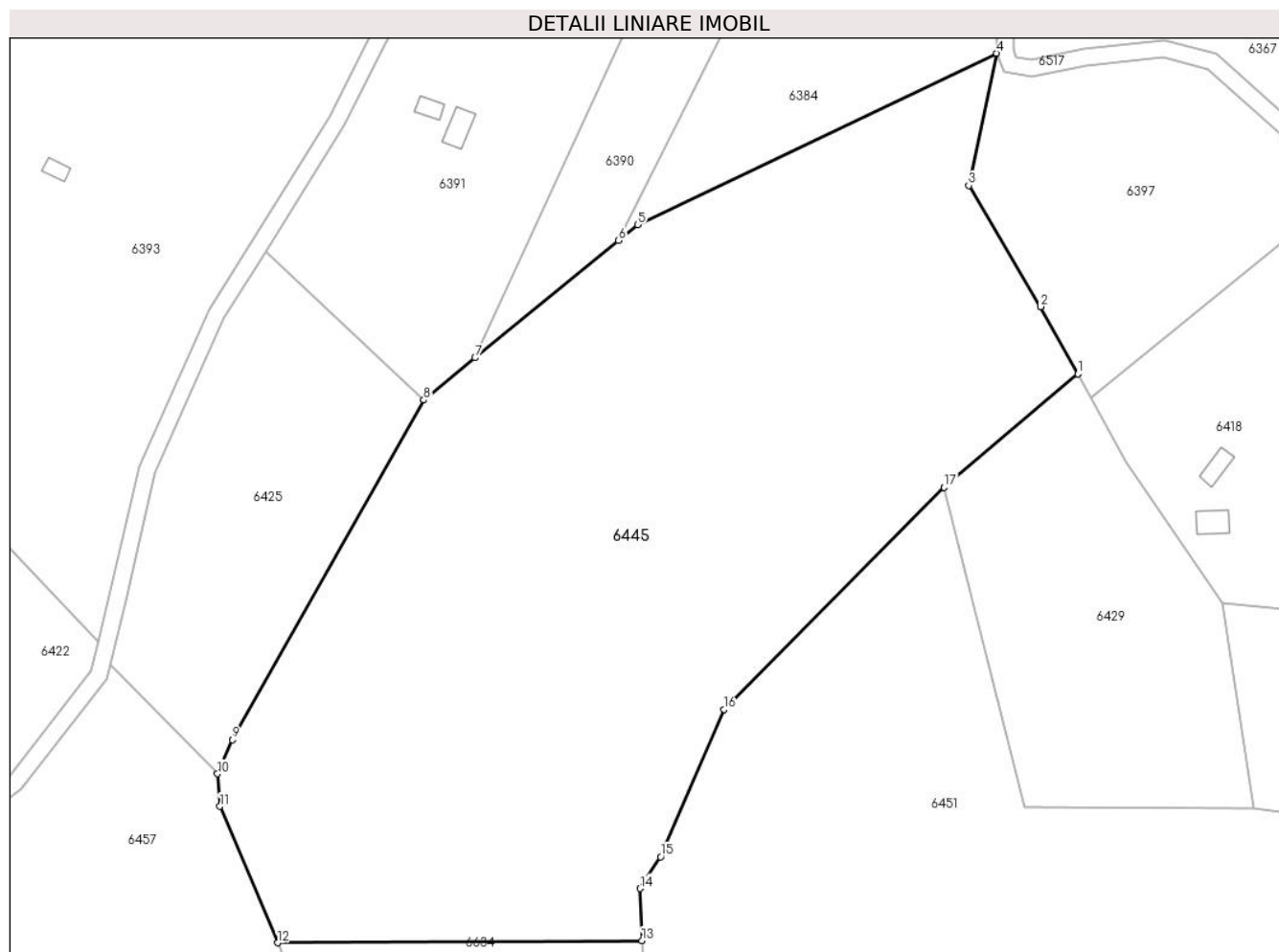
Inscrieri privind dezmembramintele dreptului de proprietate, drepturi reale de garanție și sarcini	Referințe
NU SUNT	

## Anexa Nr. 1 La Partea I

## Teren

Nr cadastral	Suprafața (mp)*	Observații / Referințe
	21.063	

\* Suprafața este determinată în planul de proiecție Stereo 70.



## Date referitoare la teren

Crt	Categorie folosință	Intravilan	Suprafața (mp)	Tarla	Parcelă	Nr. topo	Observații / Referințe
1	padure	NU	21.063	-	-	2727	Den. de loc : Malul Breg, se identifica total cu nr. top 2727 din CF 3995 Carasova

## Lungime Segmente

1) Valorile lungimilor segmentelor sunt obținute din proiecție în plan.

Punct început	X / Y	Punct sfârșit	X / Y	Lungime segment (** (m)
1	254.544,583 417.992,515	2	254.535,871 418.008,166	17.912
2	254.535,871 418.008,166	3	254.519,127 418.036,429	32.851
3	254.519,127 418.036,429	4	254.525,567 418.067,308	31.543
4	254.525,567 418.067,308	5	254.441,831 418.027,277	92.812
5	254.441,831 418.027,277	6	254.437,354 418.023,615	5.785

Punct început	X / Y	Punct sfârșit	X / Y	Lungime segment (** (m)
6	254.437,354 418.023,615	7	254.403,86 417.996,218	43.271
7	254.403,86 417.996,218	8	254.391,847 417.986,392	15.521
8	254.391,847 417.986,392	9	254.347,187 417.907,125	90.982
9	254.347,187 417.907,125	10	254.343,743 417.899,186	8.655
10	254.343,743 417.899,186	11	254.344,294 417.891,572	7.633
11	254.344,294 417.891,572	12	254.357,71 417.859,748	34.536
12	254.357,71 417.859,748	13	254.442,847 417.860,264	85.139
13	254.442,847 417.860,264	14	254.442,405 417.872,409	12.152
14	254.442,405 417.872,409	15	254.447,156 417.879,819	8.803
15	254.447,156 417.879,819	16	254.462,028 417.914,22	37.478
16	254.462,028 417.914,22	17	254.513,408 417.965,975	72.928
17	254.513,408 417.965,975	1	254.544,583 417.992,515	40.942

\*\* Lungimile segmentelor sunt determinate în planul de proiecție Stereo 70 și sunt rotunjite la 1 milimetru.

\*\*\* Distanța dintre puncte este formată din segmente cumulate ce sunt mai mici decât valoarea 1 milimetru.



**DATE DESPRE IMOBILUL NR. 6446**

Oficiul de Cadastru și Publicitate Imobiliară CARAS-SEVERIN  
Biroul de Cadastru și Publicitate Imobiliară Resita

**A. Partea I. Descrierea imobilului**

TEREN Extravilan

Nr. CF vechi:3000 Carasova

Nr. topografic:2618/3b

Adresa: Jud. Caraș-Severin

Nr. Crt	Nr cadastral Nr. topografic	Suprafața* (mp)	Observații / Referințe
A1	33985	2.031	Sector cadastral:20 Teren neimprejmuit;

**B. Partea II. Proprietari și acte**

Inscrieri privitoare la dreptul de proprietate și alte drepturi reale		Referințe
<b>2510 / 28/05/1997</b>		
Act Notarial nr. dosar nr 206/97, din 01/01/1997 emis de -;		
B1	Intabulare, drept de PROPRIETATE, mostenire, dobandit prin Succesiune, cota actuala 1/2 1) VORGA MIHAI	A1
B2	Intabulare, drept de PROPRIETATE, mostenire, dobandit prin Succesiune, cota actuala 1/2 1) VORGA MARIAN	A1

**C. Partea III. SARCINI .**

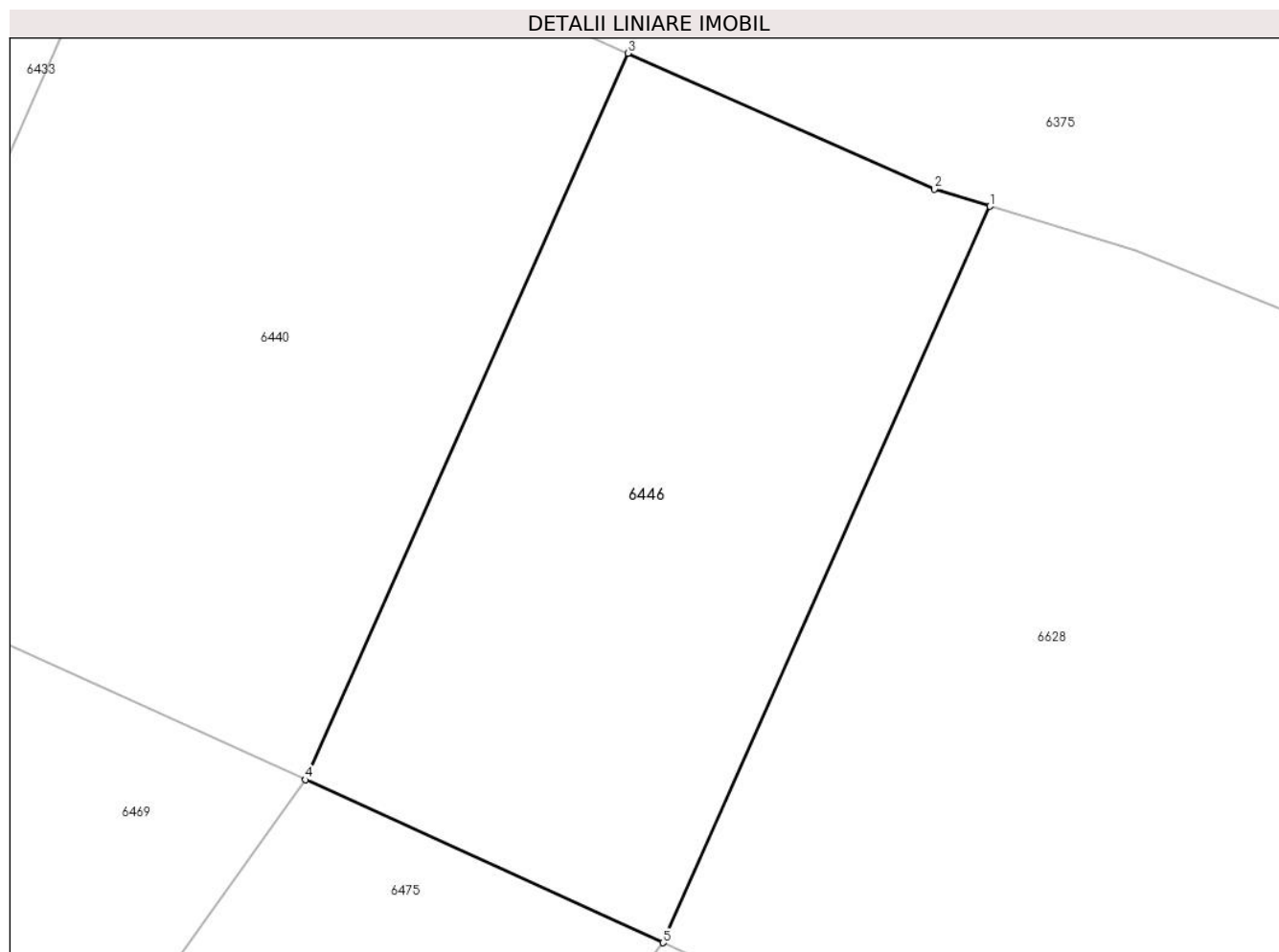
Inscrieri privind dezmembramintele dreptului de proprietate, drepturi reale de garanție și sarcini	Referințe
NU SUNT	

## Anexa Nr. 1 La Partea I

## Teren

Nr cadastral	Suprafața (mp)*	Observații / Referințe
33985	2.031	

\* Suprafața este determinată în planul de proiecție Stereo 70.



## Date referitoare la teren

Crt	Categorie folosință	Intravilan	Suprafața (mp)	Tarla	Parcelă	Nr. topo	Observații / Referințe
1	faneata	NU	2.031	-	-	2618/3/b	Faneata împadurita. Den. de loc : Malul Breg, se identifica total cu nr. top 2618/3b din CF 33985 (CF vechi 3000 Carasova)

## Lungime Segmente

1) Valorile lungimilor segmentelor sunt obținute din proiecție în plan.

Punct început	X / Y	Punct sfârșit	X / Y	Lungime segment (** (m)
1	253.579,441 417.891,617	2	253.574,953 417.892,985	4.692
2	253.574,953 417.892,985	3	253.550,277 417.903,932	26.995
3	253.550,277 417.903,932	4	253.524,301 417.845,461	63.981
4	253.524,301 417.845,461	5	253.553,107 417.832,34	31.653

Punct început	X / Y	Punct sfârșit	X / Y	Lungime segment (** (m)
5	253.553,107 417.832,34	1	253.579,441 417.891,617	64.864

\*\* Lungimile segmentelor sunt determinate în planul de proiecție Stereo 70 și sunt rotunjite la 1 milimetru.

\*\*\* Distanța dintre puncte este formată din segmente cumulate ce sunt mai mici decât valoarea 1 milimetru.





**DATE DESPRE IMOBILUL NR. 6447**

Oficiul de Cadastru și Publicitate Imobiliară CARAS-SEVERIN  
Biroul de Cadastru și Publicitate Imobiliară Resita

**A. Partea I. Descrierea imobilului**

TEREN Extravilan

Nr. CF vechi:170 Carasova  
Nr. topografic:2673

Adresa: Jud. Caraș-Severin

Nr. Crt	Nr cadastral Nr. topografic	Suprafața* (mp)	Observații / Referințe
A1		3.196	Sector cadastral:20 Teren neimprejmuț;

**B. Partea II. Proprietari și acte**

Inscrieri privitoare la dreptul de proprietate și alte drepturi reale		Referințe
/		
Act Normativ nr. L7, din 13/03/1996 emis de PARLAMENTUL ROMANIEI;		
B1	Intabulare, drept de PROPRIETATE, dobândit prin Lege, cota actuala 1/1 1) NEIDENTIFICAT NEIDENTIFICAT	A1
Act Normativ nr. L7, din 13/03/1996 emis de PARLAMENTUL ROMANIEI (Adeverinta nr. 3643/18.10.2024, emisa de Primaria Comunei Carasova.);		
B2	Se noteaza posesia factica in favoarea lui: 1) CRSTA MARIAN MILAN	A1

**C. Partea III. SARCINI .**

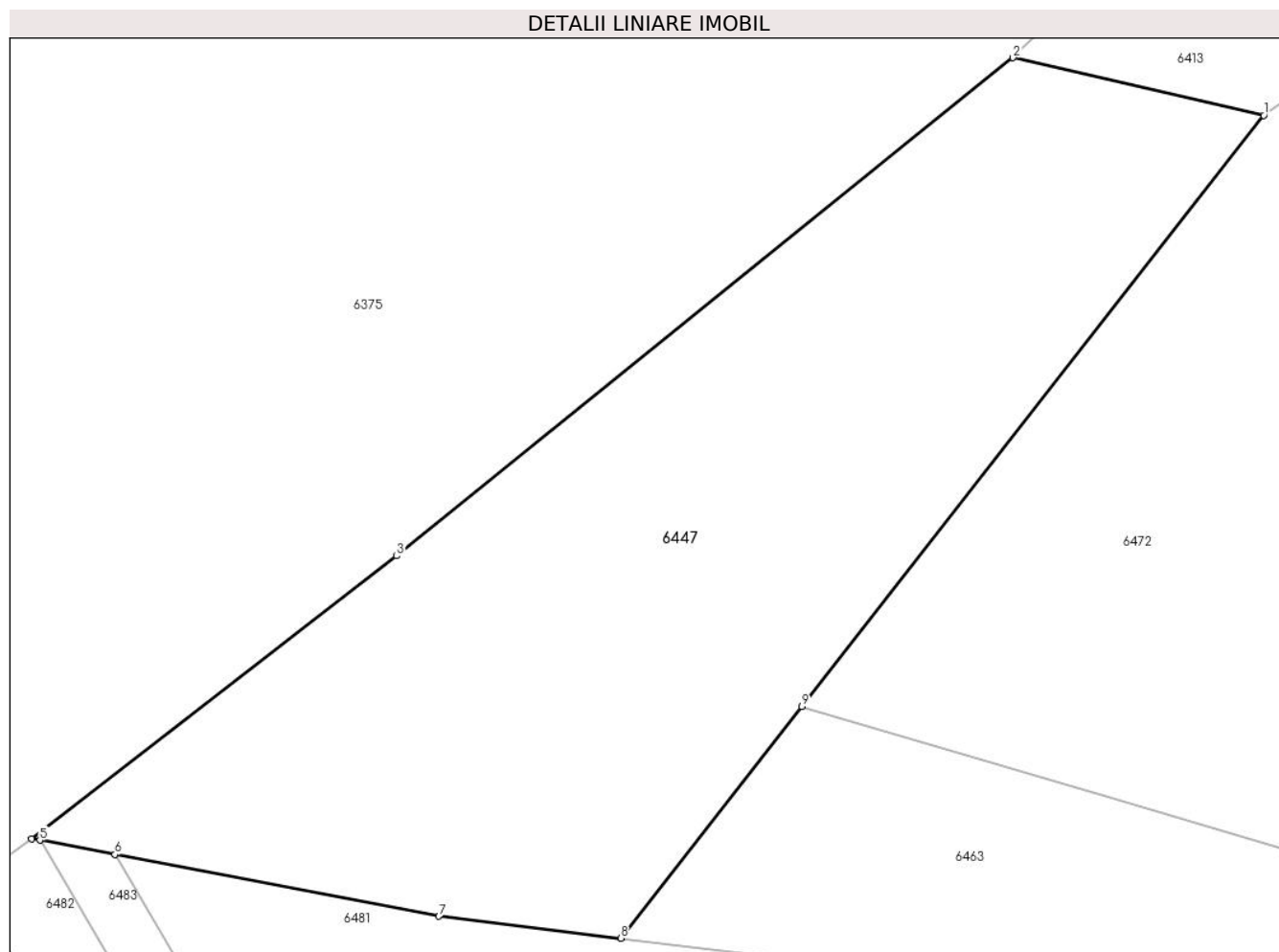
Inscrieri privind dezmembramintele dreptului de proprietate, drepturi reale de garanție și sarcini	Referințe
NU SUNT	

## Anexa Nr. 1 La Partea I

## Teren

Nr cadastral	Suprafața (mp)*	Observații / Referințe
	3.196	

\* Suprafața este determinată în planul de proiecție Stereo 70.



## Date referitoare la teren

Crt	Categorie folosință	Intra vilan	Suprafața (mp)	Tarla	Parcelă	Nr. topo	Observații / Referințe
1	faneata	NU	3.196	-	-	2673	Faneata împadurita. Den. de loc : Malul Breg, se identifica total cu nr. top 2673 din CF vechi 170 Carasova

## Lungime Segmente

1) Valorile lungimilor segmentelor sunt obținute din proiecție în plan.

Punct început	X / Y	Punct sfârșit	X / Y	Lungime segment (** (m)
1	253.898,37 417.904,254	2	253.875,928 417.909,407	23.026
2	253.875,928 417.909,407	3	253.820,771 417.864,855	70.903
3	253.820,771 417.864,855	4	253.788,09 417.839,563	41.324
4	253.788,09 417.839,563	5	253.788,83 417.839,422	0.753
5	253.788,83 417.839,422	6	253.795,55 417.838,142	6.841

Punct început	X / Y	Punct sfârșit	X / Y	Lungime segment (** (m)
6	253.795,55 417.838,142	7	253.824,535 417.832,623	29.506
7	253.824,535 417.832,623	8	253.840,807 417.830,659	16.39
8	253.840,807 417.830,659	9	253.857,018 417.851,385	26.313
9	253.857,018 417.851,385	1	253.898,37 417.904,254	67.12

\*\* Lungimile segmentelor sunt determinate în planul de proiecție Stereo 70 și sunt rotunjite la 1 milimetru.

\*\*\* Distanța dintre puncte este formată din segmente cumulate ce sunt mai mici decât valoarea 1 milimetru.



**DATE DESPRE IMOBILUL NR. 6448**

Oficiul de Cadastru și Publicitate Imobiliară CARAS-SEVERIN  
Biroul de Cadastru și Publicitate Imobiliară Resita

**A. Partea I. Descrierea imobilului**

TEREN Extravilan

Nr. CF vechi:4558 Carasova

Nr. topografic:2692

Adresa: Jud. Caraș-Severin

Nr. Crt	Nr cadastral Nr. topografic	Suprafața* (mp)	Observații / Referințe
A1		2.315	Sector cadastral:20 Teren neimprejmuit;

**B. Partea II. Proprietari și acte**

Inscrieri privitoare la dreptul de proprietate și alte drepturi reale		Referințe
<b>2589 / 04/11/1919</b>		
Act Notarial nr. FN, din 01/01/1919 emis de -;		
B1	Intabulare, drept de PROPRIETATE, dobandit prin Conventie, cota actuala 6/48 1) GERA IVAN	A1
<b>96 / 17/01/1920</b>		
Act Notarial nr. CD FN, din 09/08/1919 emis de -;		
B2	Intabulare, drept de PROPRIETATE, donare, dobandit prin Conventie, cota actuala 12/48 1) BOCSAN MARIA, , vaduva	A1
<b>141 / 22/01/1920</b>		
Act Notarial nr. FN, din 01/01/1920 emis de -;		
B3	Intabulare, drept de PROPRIETATE, donare, dobandit prin Conventie, cota actuala 6/48 1) TINCUL PETRIA	A1
<b>228 / 27/01/1930</b>		
Hotarare Judecatoreasca nr. GI 770/1927, din 01/01/1930 emis de JUD.MIXTA RESITA;		
B4	Intabulare, drept de PROPRIETATE, succesiune, dobandit prin Hotarare Judecatoreasca, cota actuala 8/48 1) POZDERCA PETRIA	A1
B5	Intabulare, drept de PROPRIETATE, succesiune, dobandit prin Hotarare Judecatoreasca, cota actuala 8/48 1) PAUTA ROZALIA	A1
<b>5047 / 30/11/2000</b>		
Hotarare Judecatoreasca nr. 2565/c/1999, din 01/01/2000 emis de Tribunalul Caras Severin;		
B6	Intabulare, drept de PROPRIETATE, succesiune, dobandit prin Hotarare Judecatoreasca, cota actuala 3/48 1) GHERA IOAN	A1
<b>98 / 05/01/2001</b>		
Act Notarial nr. CD br. 6967/2000, din 01/01/2001 emis de NP NEAMTU C;		
B7	Intabulare, drept de PROPRIETATE, donatie, dobandit prin Conventie, cota actuala 3/48 1) GHERA IOAN	A1
<b>5053 / 25/10/2001</b>		
Act Notarial nr. CD nr. 3041/2001, din 01/01/2001 emis de NP DOBRE;		
B8	Intabulare, drept de PROPRIETATE, donatie, dobandit prin Conventie, cota actuala 2/48 1) HATEGAN MARIA	A1

**C. Partea III. SARCINI**

Inscrieri privind dezmembramintele dreptului de proprietate, drepturi reale de garanție și sarcini		Referințe
<b>3417 / 09/05/1906</b>		
Act Notarial nr. FN, din 01/01/1906 emis de -;		
C1	Intabulare, drept de UZUFRACT VIAGER, cota actuala 1/1, cota initiala 1/1	A1

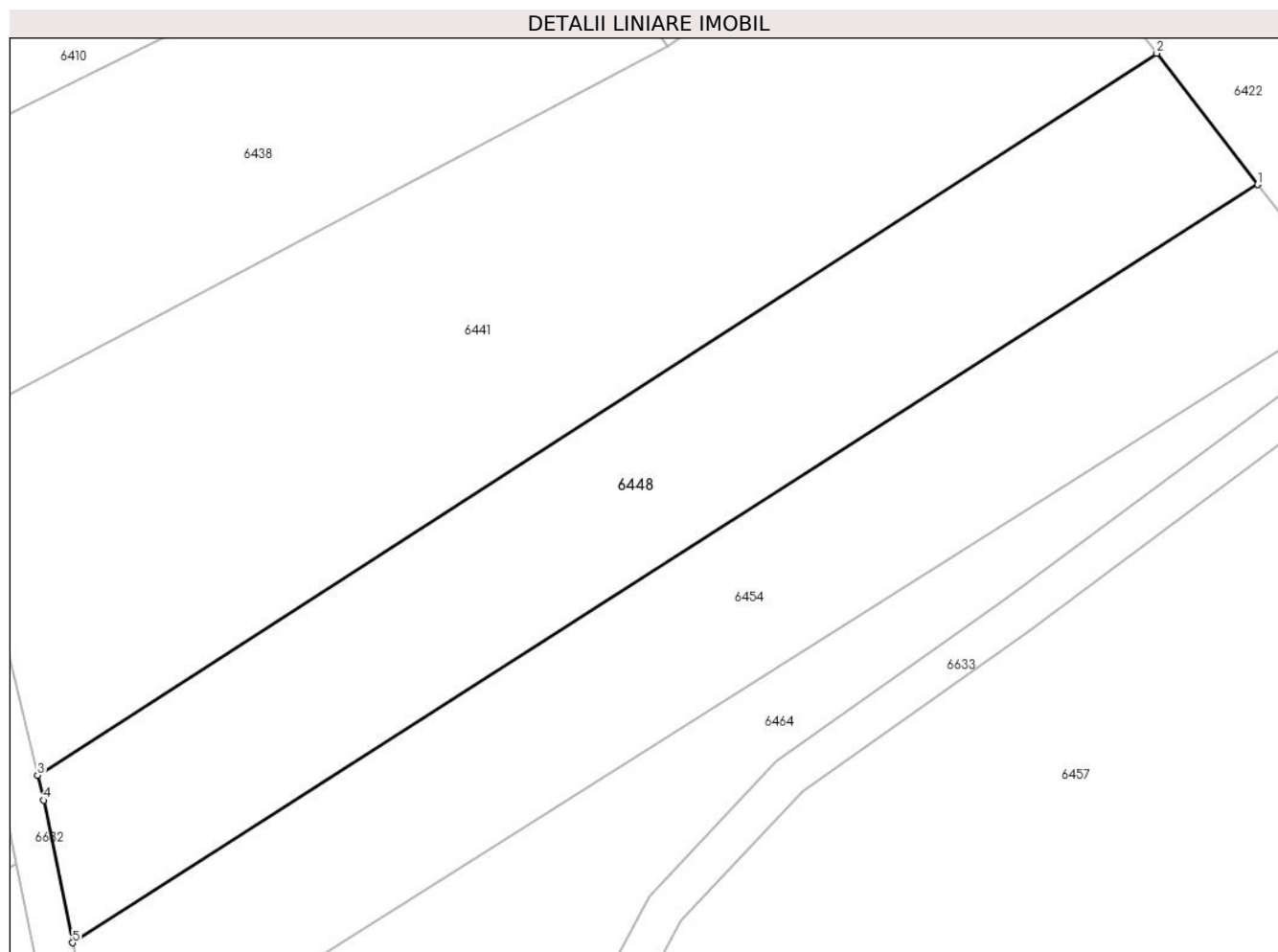
Inscrieri privind dezmembramintele dreptului de proprietate, drepturi reale de garanție și sarcini		Referințe
	1) MALUL STANA, , vaduva	
<b>2073 / 07/08/1917</b>		
Act Notarial nr. FN, din 01/01/1917 emis de -;		
C2	Intabulare, drept de UZUFRUCT VIAGER, cota actuala 1/1, cota initiala 1/1 1) GHERLITA MARIA	A1
<b>2589 / 04/11/1919</b>		
Act Notarial nr. FN, din 01/01/1919 emis de -;		
C3	Intabulare, drept de UZUFRUCT VIAGER, cota actuala 1/1, cota initiala 1/1 1) NEAGUL GHEORGHE	A1
<b>228 / 27/01/1930</b>		
Hotarare Judecatoreasca nr. GI 770/1927, din 01/01/1930 emis de JUD.MIXTA RESITA;		
C4	Se noteaza dreptul de intretinere si inmormantare asupra 16/48 parti in favoarea lui: 1) GHERA PETRU	A1

## Anexa Nr. 1 La Partea I

## Teren

Nr cadastral	Suprafața (mp)*	Observații / Referințe
	2.315	

\* Suprafața este determinată în planul de proiecție Stereo 70.



## Date referitoare la teren

Crt	Categorie folosință	Intravilan	Suprafața (mp)	Tarla	Parcelă	Nr. topo	Observații / Referințe
1	arabil	NU	2.315	-	-	2692	Den. de loc : Malul Breg, se identifica partial cu nr. top 2692 din CF vechi 4558 Carasova

## Lungime Segmente

1) Valorile lungimilor segmentelor sunt obținute din proiecție în plan.

Punct început	X / Y	Punct sfârșit	X / Y	Lungime segment (** (m)
1	254.253,264 417.890,535	2	254.242,953 417.903,929	16.904
2	254.242,953 417.903,929	3	254.128,734 417.830,297	135.895
3	254.128,734 417.830,297	4	254.129,349 417.827,749	2.621
4	254.129,349 417.827,749	5	254.132,293 417.813,208	14.837
5	254.132,293 417.813,208	1	254.253,264 417.890,535	143.574

**\*\* Lungimile segmentelor sunt determinate în planul de proiecție Stereo 70 și sunt rotunjite la 1 milimetru.**

**\*\*\* Distanța dintre puncte este formată din segmente cumulate ce sunt mai mici decât valoarea 1 milimetru.**



**DATE DESPRE IMOBILUL NR. 6449**

Oficiul de Cadastru și Publicitate Imobiliară CARAS-SEVERIN  
Biroul de Cadastru și Publicitate Imobiliară Resita

**A. Partea I. Descrierea imobilului**

Nr. CF vechi:237 CARASOVA  
Nr. topografic:2677

TEREN Extravilan

Adresa: Jud. Caraș-Severin

Nr. Crt	Nr cadastral Nr. topografic	Suprafața* (mp)	Observații / Referințe
A1	30210	9.465	Sector cadastral:20 Teren neimprejmuit;

**Construcții**

Crt	Nr cadastral Nr. topografic	Adresa	Observații / Referințe
A1.1	30210-C1	Jud. Caraș-Severin	Nr. niveluri:1; S. construita la sol:92 mp; Anexa

**B. Partea II. Proprietari și acte**

Inscrieri privitoare la dreptul de proprietate și alte drepturi reale		Referințe
<b>971 / 21/09/1973</b>		
Act Notarial nr. FN, din 01/01/1973 emis de -;		
B1	Intabulare, drept de PROPRIETATE, dobandit prin Succesiune, cota actuala 1/4 1) <b>FILCA MARIA</b> <i>OBSERVATII: (provenita din conversia CF 237 CARASOVA)</i>	A1
<b>19078 / 11/07/2011</b>		
Act Notarial nr. 888, din 07/07/2011 emis de NP STEFANIGA MARINELA;		
B2	Intabulare, drept de PROPRIETATE, cumparare, dobandit prin Conventie, cota actuala 3/4 1) <b>BOCSAN MARIA</b> , casatorita., bun propriu	A1
/		
Act Normativ nr. L7, din 13/03/1996 emis de PARLAMENTUL ROMANIEI (Adeverinta nr. 3810/31.10.2024, emisa de Primaria Comunei Carasova.);		
B3	Se noteaza posesia factica in favoarea lui: 1) <b>BOCSAN MARIAN</b>	A1
Act Normativ nr. L7, din 13/03/1996 emis de PARLAMENTUL ROMANIEI (Adeverinta nr. 3902/01.11.2024, emisa de Primaria Comunei Carasova.);		
B4	Intabulare, drept de PROPRIETATE, dobandit prin Construire, cota actuala 1/1 1) <b>BOCSAN MARIAN</b>	A1.1

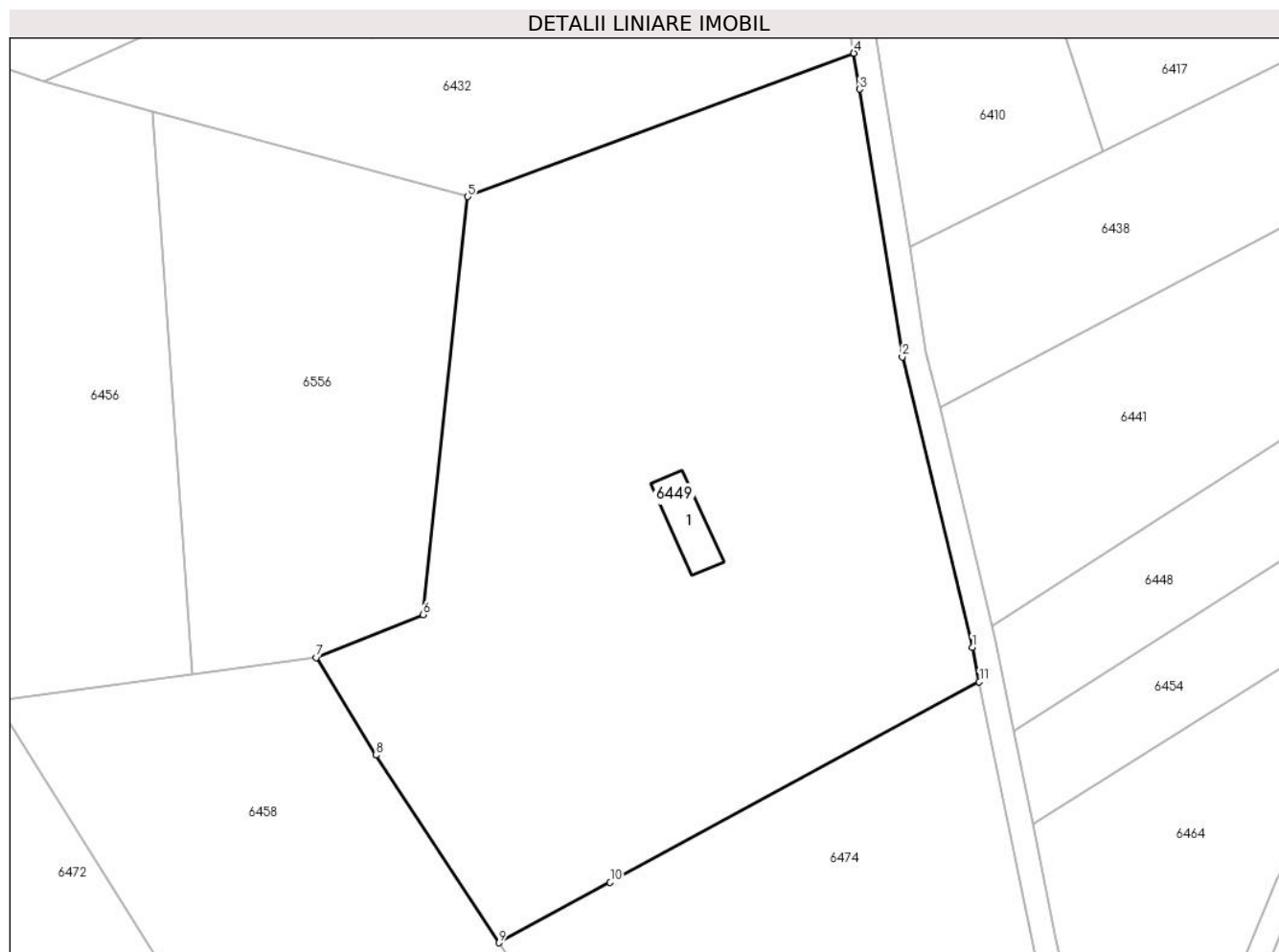
**C. Partea III. SARCINI .**

Inscrieri privind dezmembramentele dreptului de proprietate, drepturi reale de garanție și sarcini	Referințe
NU SUNT	

### Teren

Nr cadastral	Suprafața (mp)*	Observații / Referințe
30210	9.465	

\* Suprafața este determinată în planul de proiecție Stereo 70.



### Date referitoare la teren

Crt	Categorie folosință	Intra vilan	Suprafața (mp)	Tarla	Parcelă	Nr. topo	Observații / Referințe
1	arabil	NU	9.465	-	-	2677	Den. de loc : Malul Breg, se identifica total cu nr. top 2677 din CF 30210 (CF vechi 237 Carasova)

### Date referitoare la construcții

Crt	Număr	Destinație construcție	Supraf. (mp)	Situație juridică	Observații / Referințe
A1.1	30210-C1	construcții anexa	92	Cu acte	Nr. niveluri:1; S. construita la sol:92 mp; Anexa

### Lungime Segmente

1) Valorile lungimilor segmentelor sunt obținute din proiecție în plan.

Punct început	X / Y	Punct sfârșit	X / Y	Lungime segment (** (m))
1	254.125,443 417.826,883	2	254.113,963 417.874,439	48.922
2	254.113,963 417.874,439	3	254.106,96 417.918,278	44.394
3	254.106,96 417.918,278	4	254.106,031 417.924,173	5.968

Punct început	X / Y	Punct sfârșit	X / Y	Lungime segment (** (m)
4	254.106,031 417.924,173	5	254.042,746 417.900,691	67.5
5	254.042,746 417.900,691	6	254.035,456 417.832,246	68.832
6	254.035,456 417.832,246	7	254.017,885 417.825,23	18.92
7	254.017,885 417.825,23	8	254.027,743 417.809,218	18.803
8	254.027,743 417.809,218	9	254.047,878 417.778,498	36.731
9	254.047,878 417.778,498	10	254.066,091 417.788,391	20.727
10	254.066,091 417.788,391	11	254.126,584 417.821,251	68.841
11	254.126,584 417.821,251	1	254.125,443 417.826,883	5.746

\*\* Lungimile segmentelor sunt determinate în planul de proiecție Stereo 70 și sunt rotunjite la 1 milimetru.

\*\*\* Distanța dintre puncte este formată din segmente cumulate ce sunt mai mici decât valoarea 1 milimetru.





## DATE DESPRE IMOBILUL NR. 6451

Oficiul de Cadastru și Publicitate Imobiliară CARAS-SEVERIN  
Biroul de Cadastru și Publicitate Imobiliară Resita

## A. Partea I. Descrierea imobilului

TEREN Extravilan

Nr. CF vechi:418, 1796 Carasova  
Nr. topografic:2749/a, 2750/a, 2751/b

Adresa: Jud. Caraș-Severin

Nr. Crt	Nr cadastral Nr. topografic	Suprafața* (mp)	Observații / Referințe
A1		15.727	Sector cadastral:20 Teren neimprejmuit;

## B. Partea II. Proprietari și acte

Inscrieri privitoare la dreptul de proprietate și alte drepturi reale		Referințe
<b>1838 / 15/10/1927</b>		
Act Notarial nr. CD FN, din 01/01/1927 emis de -;		
B1	Intabulare, drept de PROPRIETATE, donare, asupra 9174 mp, dobandit prin Conventie, cota actuala 1/4 1) <b>MIRUL PETRU</b> <i>OBSERVATII: Provine din CF vechi 418 Carasova</i>	A1
B2	Intabulare, drept de PROPRIETATE, donare, asupra 9174 mp, dobandit prin Conventie, cota actuala 1/4 1) <b>MIRUL MIHAI</b> <i>OBSERVATII: Provine din CF vechi 418 Carasova</i>	A1
<b>4 / 05/01/1998</b>		
Act Notarial nr. CI nr. 6261/97, din 01/01/1998 emis de NP NEAMTU C;		
B3	Intabulare, drept de PROPRIETATE, intretinere, asupra 9174 mp, dobandit prin Conventie, cota actuala 2/4 1) <b>FRANA IOAN MIHAI</b> , , si sotia 2) <b>FRANA MARIA</b> , , n. Ursu, bun comun <i>OBSERVATII: Provine din CF vechi 418 Carasova</i>	A1
<b>2608 / 04/05/1946</b>		
Act Notarial nr. CD FN, din 21/04/1946 emis de -;		
B4	Intabulare, drept de PROPRIETATE, donatiune, asupra 6553 mp, dobandit prin Conventie, cota actuala 1/2 1) <b>CURIAC ION</b> <i>OBSERVATII: Provine din CF vechi 1796 Carasova</i>	A1
<b>2292 / 28/05/2001</b>		
Act Notarial nr. CM nr. 124/2001, din 01/01/2001 emis de NP POPESCU R;		
B5	Intabulare, drept de PROPRIETATE, succesiune testamentara, asupra 6553 mp, dobandit prin Succesiune, cota actuala 1/2 1) <b>CURIAC IOAN</b> <i>OBSERVATII: Provine din CF vechi 1796 Carasova</i>	A1
/		
Act Normativ nr. L7, din 13/03/1996 emis de PARLAMENTUL ROMANIEI (Adeverinta nr. 1867/25.06.2024, emisa de Primaria Comunei Carasova.);		
B6	Se noteaza posesia factica in favoarea lui: 1) <b>CURIAC MARIUS</b>	A1

## C. Partea III. SARCINI

Inscrieri privind dezmembramintele dreptului de proprietate, drepturi reale de garanție și sarcini		Referințe
<b>1838 / 15/10/1927</b>		
Act Notarial nr. CD FN, din 25/10/1927 emis de -;		
C1	Intabulare, drept de UZUFRACT VIAGER, asupra 9174 mp, cota actuala 2/4, cota initiala 2/4 1) <b>MIRUL MIHAI</b> , , si sotia 2) <b>MIRUL STANA</b> , , n. Facraci <i>OBSERVATII: Provine din CF vechi 418 Carasova.</i>	A1

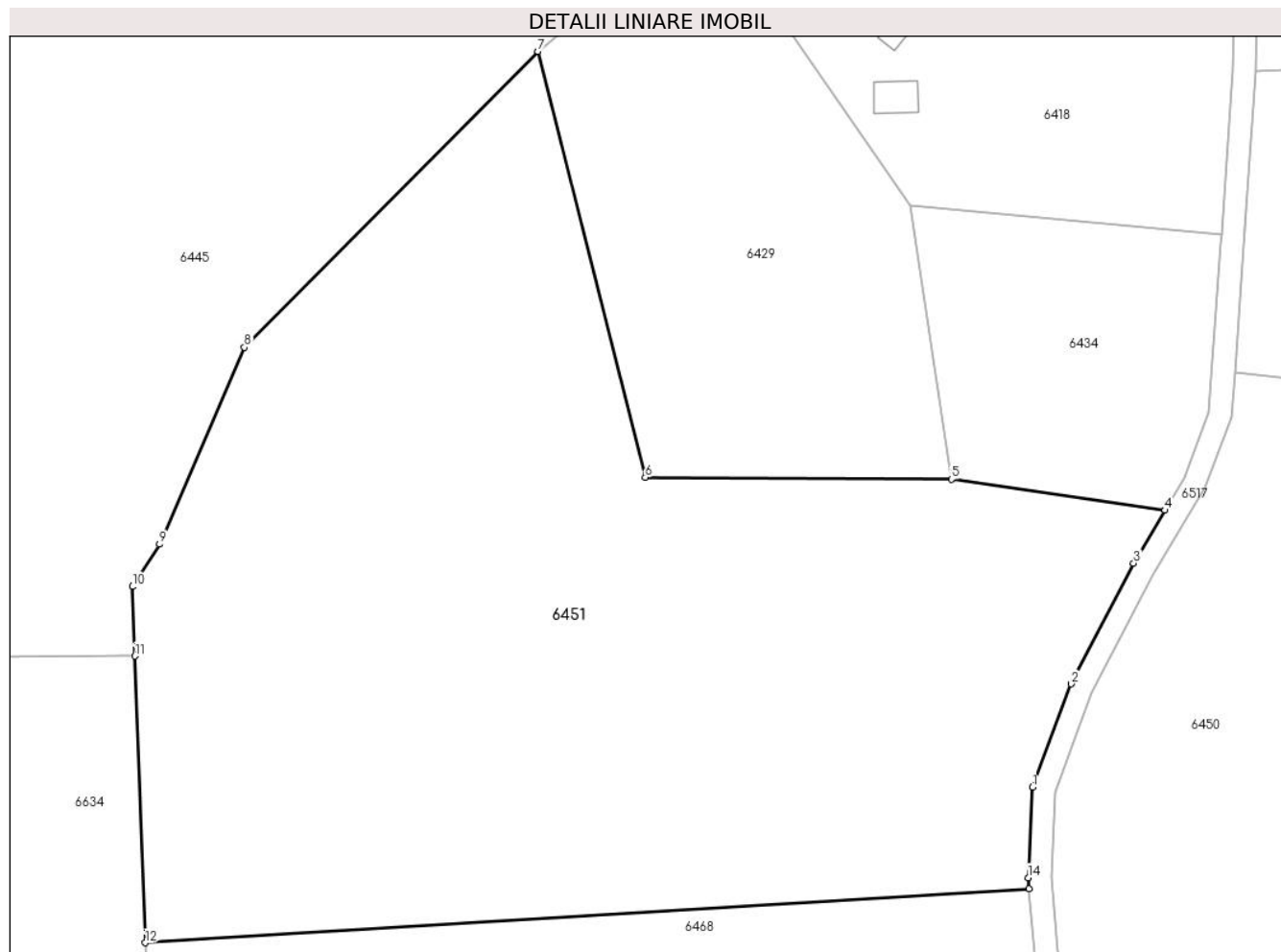
Inscrieri privind dezmembramintele dreptului de proprietate, drepturi reale de garanție și sarcini		Referințe
<b>4 / 05/10/1998</b>		
Act Notarial nr. CI nr. 6261/97, din 01/01/1998 emis de NP NEAMTU C;		
C2	Intabulare drept de intretinere asupra 2/4 parti din 9174 mp, in favoarea lui: 1) <b>FRANA PETRU</b>	A1
<i>OBSERVATII: Provine din CF vechi 418 Carasova</i>		

## Anexa Nr. 1 La Partea I

## Teren

Nr cadastral	Suprafața (mp)*	Observații / Referințe
	15.727	

\* Suprafața este determinată în planul de proiecție Stereo 70.



## Date referitoare la teren

Crt	Categorie folosință	Intravilan	Suprafața (mp)	Tarla	Parcelă	Nr. topo	Observații / Referințe
1	faneata	NU	4.061	-	-	2749/a, 2750/a, 2751/b	Faneata împadurita. Den. de loc : Malul Breg, se identifica total cu nr. top 2749/a din CF vechi 418 Carasova, total cu nr. top 2750/a, 2751/b din CF vechi 1796 Carasova
2	faneata	NU	11.666	-	-	2749/a, 2750/a, 2751/b	Den. de loc : Malul Breg, se identifica total cu nr. top 2749/a din CF vechi 418 Carasova, total cu nr. top 2750/a, 2751/b din CF vechi 1796 Carasova

## Lungime Segmente

1) Valorile lungimilor segmentelor sunt obținute din proiecție în plan.

Punct început	X / Y	Punct sfârșit	X / Y	Lungime segment (** (m)
1	254.599,941 417.837,307	2	254.606,722 417.855,386	19.309
2	254.606,722 417.855,386	3	254.617,67 417.876,511	23.794

Punct început	X / Y	Punct sfârșit	X / Y	Lungime segment (** (m)
3	254.617,67 417.876,511	4	254.623,176 417.885,762	10.765
4	254.623,176 417.885,762	5	254.585,766 417.891,162	37.797
5	254.585,766 417.891,162	6	254.532,182 417.891,504	53.585
6	254.532,182 417.891,504	7	254.513,408 417.965,975	76.8
7	254.513,408 417.965,975	8	254.462,028 417.914,22	72.928
8	254.462,028 417.914,22	9	254.447,156 417.879,819	37.478
9	254.447,156 417.879,819	10	254.442,405 417.872,409	8.803
10	254.442,405 417.872,409	11	254.442,847 417.860,264	12.152
11	254.442,847 417.860,264	12	254.444,674 417.810,142	50.155
12	254.444,674 417.810,142	13	254.599,386 417.819,613	155.001
13	254.599,386 417.819,613	14	254.599,223 417.821,511	1.906
14	254.599,223 417.821,511	1	254.599,941 417.837,307	15.812

\*\* Lungimile segmentelor sunt determinate în planul de proiecție Stereo 70 și sunt rotunjite la 1 milimetru.

\*\*\* Distanța dintre puncte este formată din segmente cumulate ce sunt mai mici decât valoarea 1 milimetru.



**DATE DESPRE IMOBILUL NR. 6452**

Oficiul de Cadastru și Publicitate Imobiliară CARAS-SEVERIN  
Biroul de Cadastru și Publicitate Imobiliară Resita

**A. Partea I. Descrierea imobilului**

TEREN Extravilan

Nr. CF vechi:2962 Carasova

Nr. topografic:2635/a

Adresa: Jud. Caraș-Severin

Nr. Crt	Nr cadastral Nr. topografic	Suprafața* (mp)	Observații / Referințe
A1		1.051	Sector cadastral:20 Teren neimprejmuit;

**B. Partea II. Proprietari și acte**

Inscrieri privitoare la dreptul de proprietate și alte drepturi reale		Referințe
/		
Act Normativ nr. L7, din 13/03/1996 emis de PARLAMENTUL ROMANIEI;		
B1	Intabulare, drept de PROPRIETATE, dobandit prin Lege, cota actuala 1/1 1) NEIDENTIFICAT NEIDENTIFICAT	A1
Act Normativ nr. L7, din 13/03/1996 emis de PARLAMENTUL ROMANIEI (Adeverinta nr. 3275/20.09.2024, emisa de Primaria Comunei Carasova.);		
B2	Se noteaza posesia factica in favoarea lui: 1) SORCA MARIUS	A1

**C. Partea III. SARCINI .**

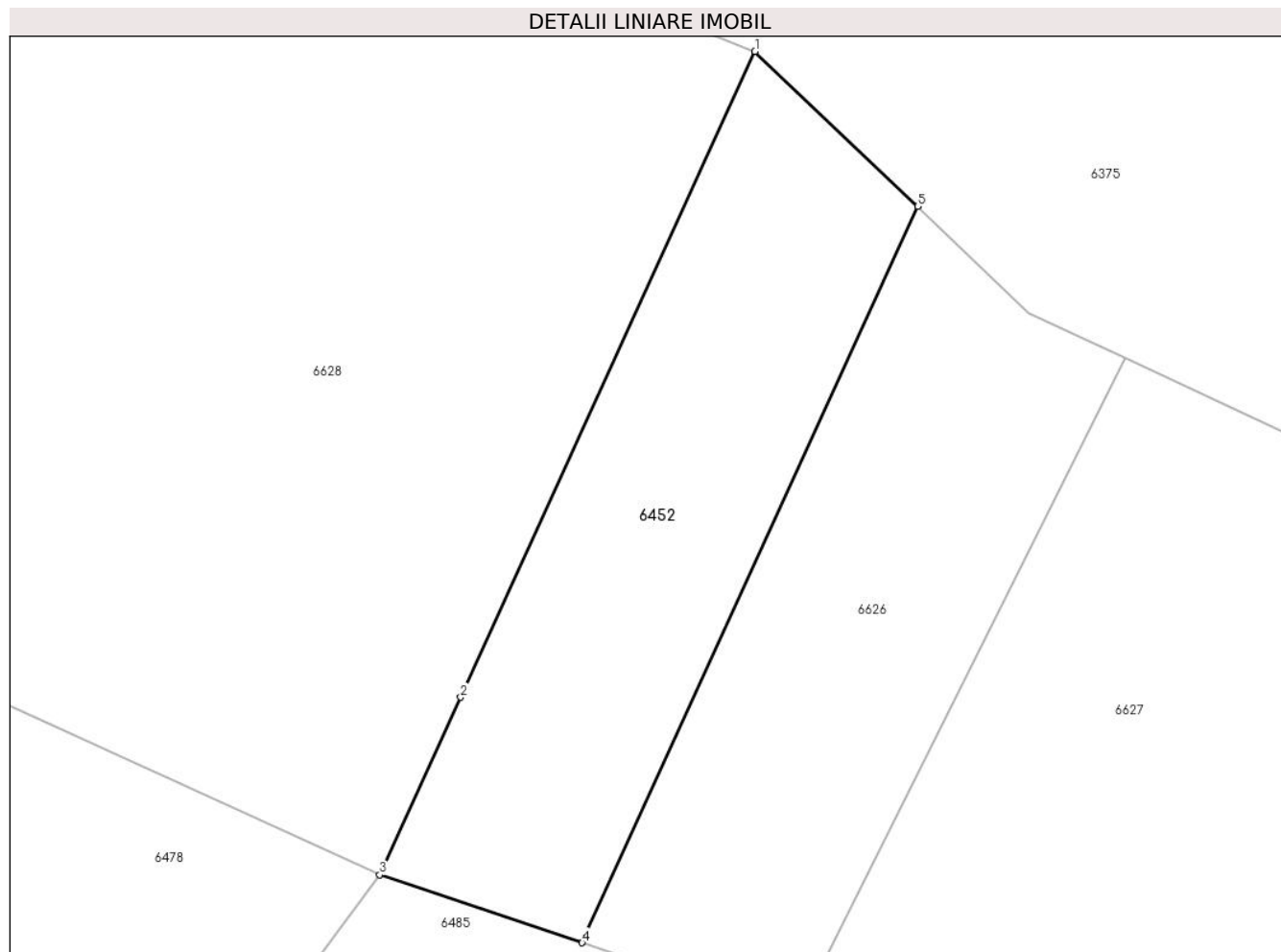
Inscrieri privind dezmembramintele dreptului de proprietate, drepturi reale de garanție și sarcini	Referințe
NU SUNT	

## Anexa Nr. 1 La Partea I

## Teren

Nr cadastral	Suprafața (mp)*	Observații / Referințe
	1.051	

\* Suprafața este determinată în planul de proiecție Stereo 70.



## Date referitoare la teren

Crt	Categorie folosință	Intravilan	Suprafața (mp)	Tarla	Parcelă	Nr. topo	Observații / Referințe
1	faneata	NU	1.051	-	-	2635/a	Faneata împadurita. Den. de loc : Malul Breg, se identifica partial cu nr. top 2635/a din CF vechi 2962 Carasova

## Lungime Segmente

1) Valorile lungimilor segmentelor sunt obținute din proiecție în plan.

Punct început	X / Y	Punct sfârșit	X / Y	Lungime segment (** (m)
1	253.638,909 417.868,788	2	253.616,529 417.819,739	53.914
2	253.616,529 417.819,739	3	253.610,376 417.806,254	14.823
3	253.610,376 417.806,254	4	253.625,765 417.801,091	16.232
4	253.625,765 417.801,091	5	253.651,282 417.857,015	61.471

Punct început	X / Y	Punct sfârșit	X / Y	Lungime segment (** (m)
5	253.651,282 417.857,015	1	253.638,909 417.868,788	17.079

\*\* Lungimile segmentelor sunt determinate în planul de proiecție Stereo 70 și sunt rotunjite la 1 milimetru.

\*\*\* Distanța dintre puncte este formată din segmente cumulate ce sunt mai mici decât valoarea 1 milimetru.



**DATE DESPRE IMOBILUL NR. 6454**

Oficiul de Cadastru și Publicitate Imobiliară CARAS-SEVERIN  
Biroul de Cadastru și Publicitate Imobiliară Resita

**A. Partea I. Descrierea imobilului**

TEREN Extravilan

Nr. CF vechi:4558 Carasova

Nr. topografic:2692

Adresa: Jud. Caraș-Severin

Nr. Crt	Nr cadastral Nr. topografic	Suprafața* (mp)	Observații / Referințe
A1		2.204	Sector cadastral:20 Teren neimprejmuit;

**B. Partea II. Proprietari și acte**

Inscrieri privitoare la dreptul de proprietate și alte drepturi reale		Referințe
<b>2589 / 04/11/1919</b>		
Act Notarial nr. FN, din 01/01/1919 emis de -;		
B1	Intabulare, drept de PROPRIETATE, dobandit prin Conventie, cota actuala 6/48 1) GERA IVAN	A1
<b>96 / 17/01/1920</b>		
Act Notarial nr. CD FN, din 09/08/1919 emis de -;		
B2	Intabulare, drept de PROPRIETATE, donare, dobandit prin Conventie, cota actuala 12/48 1) BOCSAN MARIA, , vaduva	A1
<b>141 / 22/01/1920</b>		
Act Notarial nr. FN, din 01/01/1920 emis de -;		
B3	Intabulare, drept de PROPRIETATE, donare, dobandit prin Conventie, cota actuala 6/48 1) TINCUL PETRIA	A1
<b>228 / 27/01/1930</b>		
Hotarare Judecatoreasca nr. GI 770/1927, din 01/01/1930 emis de JUD.MIXTA RESITA;		
B4	Intabulare, drept de PROPRIETATE, succesiune, dobandit prin Hotarare Judecatoreasca, cota actuala 8/48 1) POZDERCA PETRIA	A1
B5	Intabulare, drept de PROPRIETATE, succesiune, dobandit prin Hotarare Judecatoreasca, cota actuala 8/48 1) PAUTA ROZALIA	A1
<b>5047 / 30/11/2000</b>		
Hotarare Judecatoreasca nr. 2565/c/1999, din 01/01/2000 emis de Tribunalul Caras Severin;		
B6	Intabulare, drept de PROPRIETATE, succesiune, dobandit prin Hotarare Judecatoreasca, cota actuala 3/48 1) GHERA IOAN	A1
<b>98 / 05/01/2001</b>		
Act Notarial nr. CD br. 6967/2000, din 01/01/2001 emis de NP NEAMTU C;		
B7	Intabulare, drept de PROPRIETATE, donatie, dobandit prin Conventie, cota actuala 3/48 1) GHERA IOAN	A1
<b>5053 / 25/10/2001</b>		
Act Notarial nr. CD nr. 3041/2001, din 01/01/2001 emis de NP DOBRE;		
B8	Intabulare, drept de PROPRIETATE, donatie, dobandit prin Conventie, cota actuala 2/48 1) HATEGAN MARIA	A1

**C. Partea III. SARCINI**

Inscrieri privind dezmembramintele dreptului de proprietate, drepturi reale de garanție și sarcini		Referințe
<b>3417 / 09/05/1906</b>		
Act Notarial nr. FN, din 01/01/1906 emis de -;		
C1	Intabulare, drept de UZUFRACT VIAGER, cota actuala 1/1, cota initiala 1/1	A1

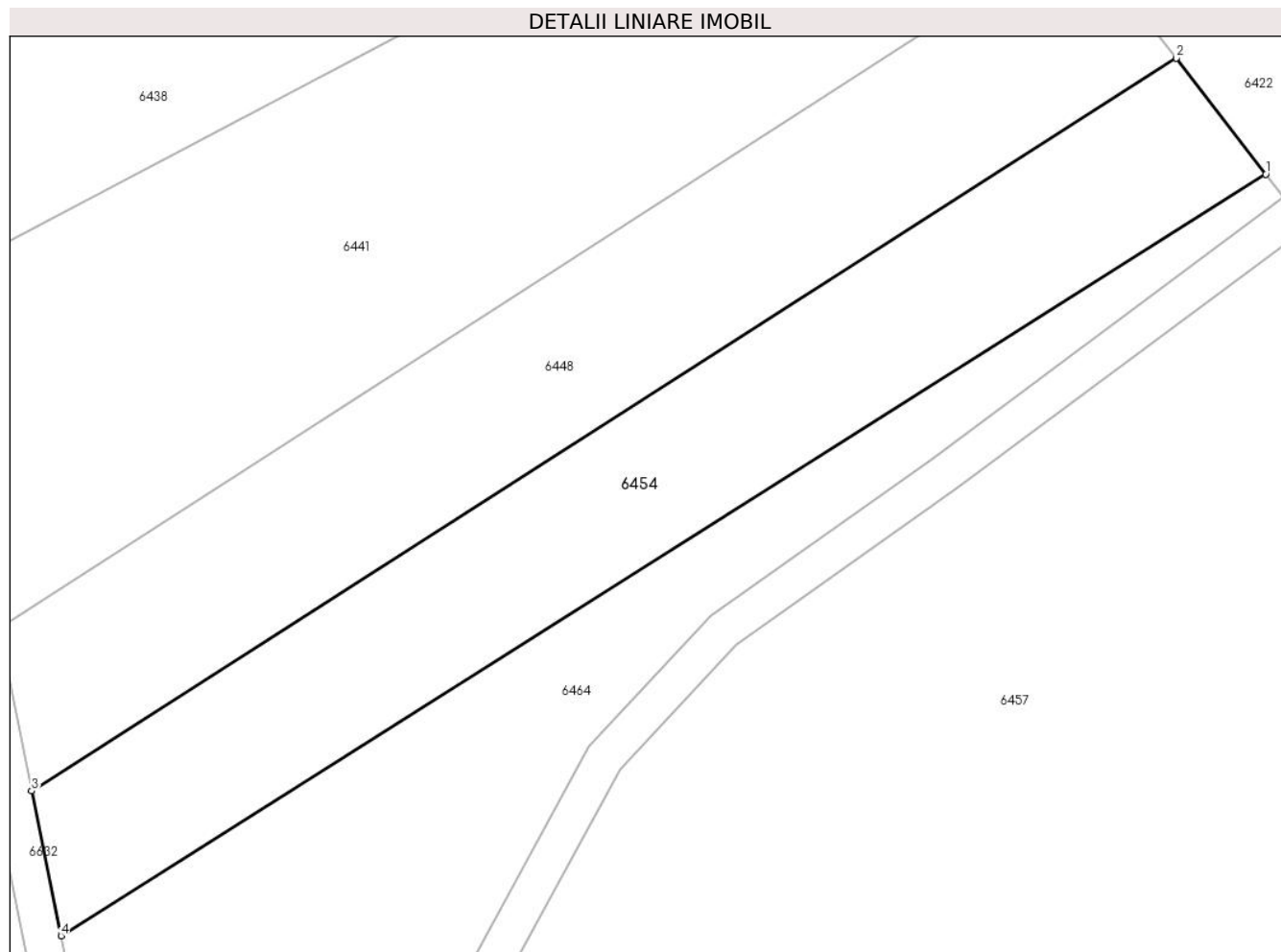
Inscrieri privind dezmembramintele dreptului de proprietate, drepturi reale de garanție și sarcini		Referințe
	1) MALUL STANA, , vaduva	
<b>2073 / 07/08/1917</b>		
Act Notarial nr. FN, din 01/01/1917 emis de -;		
C2	Intabulare, drept de UZUFRUCT VIAGER, cota actuala 1/1, cota initiala 1/1 1) GHERLITA MARIA	A1
<b>2589 / 04/11/1919</b>		
Act Notarial nr. FN, din 01/01/1919 emis de -;		
C3	Intabulare, drept de UZUFRUCT VIAGER, cota actuala 1/1, cota initiala 1/1 1) NEAGUL GHEORGHE	A1
<b>228 / 27/01/1930</b>		
Hotarare Judecatoreasca nr. GI 770/1927, din 01/01/1930 emis de JUD.MIXTA RESITA;		
C4	Se noteaza dreptul de intretinere si inmormantare asupra 16/48 parti in favoarea lui: 1) GHERA PETRU	A1

## Anexa Nr. 1 La Partea I

## Teren

Nr cadastral	Suprafața (mp)*	Observații / Referințe
	2.204	

\* Suprafața este determinată în planul de proiecție Stereo 70.



## Date referitoare la teren

Crt	Categorie folosință	Intravilan	Suprafața (mp)	Tarla	Parcelă	Nr. topo	Observații / Referințe
1	arabil	NU	2.204	-	-	2692	Den. de loc : Malul Breg, se identifica partial cu nr. top 2692 din CF vechi 4558 Carasova

## Lungime Segmente

1) Valorile lungimilor segmentelor sunt obținute din proiecție în plan.

Punct început	X / Y	Punct sfârșit	X / Y	Lungime segment (** (m)
1	254.262,692 417.878,288	2	254.253,264 417.890,535	15.455
2	254.253,264 417.890,535	3	254.132,293 417.813,208	143.574
3	254.132,293 417.813,208	4	254.135,391 417.797,904	15.614
4	254.135,391 417.797,904	1	254.262,692 417.878,288	150.556

**\*\* Lungimile segmentelor sunt determinate în planul de proiecție Stereo 70 și sunt rotunjite la 1 milimetru.**

**\*\*\* Distanța dintre puncte este formată din segmente cumulate ce sunt mai mici decât valoarea 1 milimetru.**



**DATE DESPRE IMOBILUL NR. 6456**

Oficiul de Cadastru și Publicitate Imobiliară CARAS-SEVERIN  
Biroul de Cadastru și Publicitate Imobiliară Resita

**A. Partea I. Descrierea imobilului**

TEREN Extravilan

Nr. CF vechi:2233

Nr. topografic:2678/a, 2678/b

Adresa: Jud. Caraș-Severin

Nr. Crt	Nr cadastral Nr. topografic	Suprafața* (mp)	Observații / Referințe
A1	30032	5.187	Sector cadastral:20 Teren neimprejmuit;

**B. Partea II. Proprietari și acte**

Inscrieri privitoare la dreptul de proprietate și alte drepturi reale		Referințe
<b>13468 / 13/05/2009</b>		
Act Notarial nr. 116, din 04/05/2009 emis de NP POPESCU RODICA;		
B1	Intabulare, drept de PROPRIETATE, asupra 2158 mp, dobandit prin Succesiune, cota actuala 1/4 1) <b>REBEGILA NICOLAE</b> , , fiu <i>OBSERVATII: Provine din CF 30032, CF vechi 2233 Carasova.</i>	A1
B2	Intabulare, drept de PROPRIETATE, asupra 2158 mp, dobandit prin Succesiune, cota actuala 1/4 1) <b>REBEGILA PETRU</b> , , fiu <i>OBSERVATII: Provine din CF 30032, CF vechi 2233 Carasova.</i>	A1
<b>13478 / 13/05/2009</b>		
Act Notarial nr. 1952, din 04/05/2009 emis de NP POPESCU RODICA;		
B3	Intabulare, drept de PROPRIETATE donatie ,bun propriu, asupra 2158 mp, dobandit prin Conventie, cota actuala 1/4 1) <b>REBEGILA NICOLAE</b>	A1
B4	Intabulare, drept de PROPRIETATE donatie ,bun propriu, asupra 2158 mp, dobandit prin Conventie, cota actuala 1/4 1) <b>REBEGILA PETRU</b> <i>OBSERVATII: Provine din CF 30032, CF vechi 2233 Carasova.</i>	A1
/		
Act Normativ nr. L7, din 13/03/1996 emis de PARLAMENTUL ROMANIEI;		
B5	Intabulare, drept de PROPRIETATE, asupra 3029 mp, dobandit prin Lege, cota actuala 1/1 1) <b>NEIDENTIFICAT NEIDENTIFICAT</b>	A1

**C. Partea III. SARCINI**

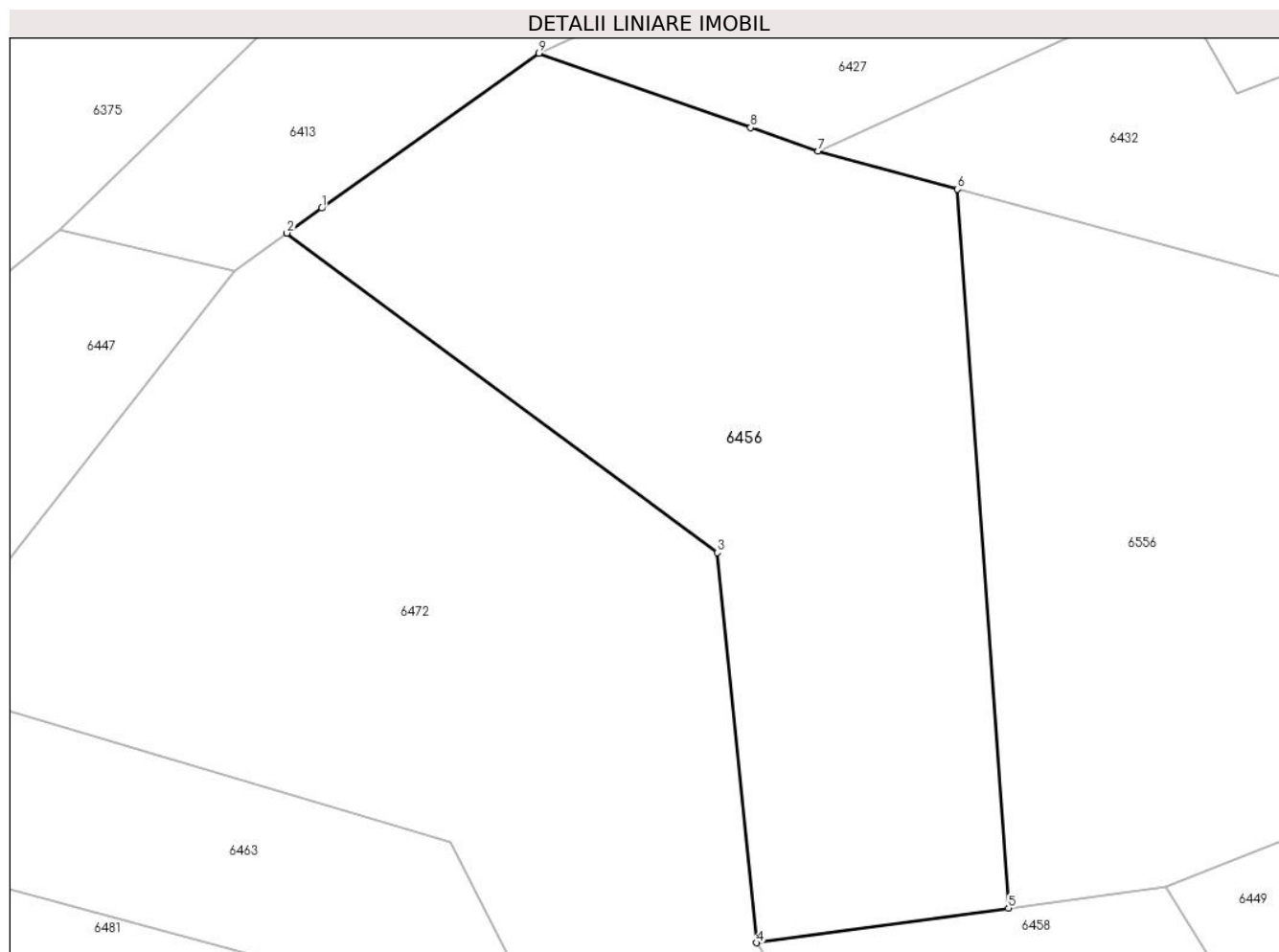
Inscrieri privind dezmembramintele dreptului de proprietate, drepturi reale de garanție și sarcini		Referințe
<b>1047 / 22/04/1937</b>		
Act Notarial nr. FN, din 01/01/1937 emis de -;		
C1	Intabulare, drept de UZUFRACT VIAGER, asupra 2158 mp, cota actuala 1/1, cota initiala 1/1 1) <b>REBEGILA MARTA</b> , n.Tudor <i>OBSERVATII: Provine din CF 30032, CF vechi 2233 Carasova.</i>	A1
<b>916 / 01/04/1993</b>		
Act Notarial nr. FN, din 01/01/1993 emis de -;		
C2	Se noteaza dreptul de intretinere asupra 2158 mp ,in favorul lui : 1) <b>REBEGILA PETRU</b> , vaduv <i>OBSERVATII: (provenita din conversia CF 2233)</i>	A1

## Anexa Nr. 1 La Partea I

## Teren

Nr cadastral	Suprafața (mp)*	Observații / Referințe
30032	5.187	

\* Suprafața este determinată în planul de proiecție Stereo 70.



## Date referitoare la teren

Crt	Categorie folosință	Intravilan	Suprafața (mp)	Tarla	Parcelă	Nr. topo	Observații / Referințe
1	faneata	NU	5.187	-	-	2678/a, 2678/b	Faneata impadurita. Den. de loc : Malul Breg, se identifica total cu nr. top 2678/a din CF vechi 2232 Carasova, total cu nr. top 2678/b din CF 30032 (CF vechi 2233 Carasova)

## Lungime Segmente

1) Valorile lungimilor segmentelor sunt obținute din proiecție în plan.

Punct început	X / Y	Punct sfârșit	X / Y	Lungime segment (** (m)
1	253.909,561 417.912,23	2	253.905,084 417.909,039	5.498
2	253.905,084 417.909,039	3	253.960,295 417.868,087	68.741
3	253.960,295 417.868,087	4	253.965,319 417.818,057	50.282
4	253.965,319 417.818,057	5	253.997,66 417.822,47	32.641

Punct început	X / Y	Punct sfârșit	X / Y	Lungime segment (** (m)
5	253.997,66 417.822,47	6	253.991,136 417.914,676	92.436
6	253.991,136 417.914,676	7	253.973,206 417.919,534	18.577
7	253.973,206 417.919,534	8	253.964,579 417.922,563	9.143
8	253.964,579 417.922,563	9	253.937,434 417.932,095	28.771
9	253.937,434 417.932,095	1	253.909,561 417.912,23	34.228

\*\* Lungimile segmentelor sunt determinate în planul de proiecție Stereo 70 și sunt rotunjite la 1 milimetru.

\*\*\* Distanța dintre puncte este formată din segmente cumulate ce sunt mai mici decât valoarea 1 milimetru.



**DATE DESPRE IMOBILUL NR. 6457**

Oficiul de Cadastru și Publicitate Imobiliară CARAS-SEVERIN  
Biroul de Cadastru și Publicitate Imobiliară Resita

**A. Partea I. Descrierea imobilului**

TEREN Extravilan

Nr. CF vechi:164 Carasova  
Nr. topografic:2695

Adresa: Jud. Caraş-Severin

Nr. Crt	Nr cadastral Nr. topografic	Suprafaţa* (mp)	Observații / Referințe
A1		18.888	Sector cadastral:20 Teren neimprejmuit;

**B. Partea II. Proprietari și acte**

Inscrieri privitoare la dreptul de proprietate și alte drepturi reale		Referințe
<b>6261 / 27/11/2003</b>		
Act Notarial nr. CI nr. 6085/2003, din 01/01/2003 emis de BNP POPESCU RODICA;		
B1	Intabulare, drept de PROPRIETATE, asupra 2877 mp, dobandit prin Conventie, cota actuala 1/1 1) MIHAILA PETRU, , necasatorit	A1
/		
Act Normativ nr. L7, din 13/03/1996 emis de PARLAMENTUL ROMANIEI;		
B2	Intabulare, drept de PROPRIETATE, asupra 16011, dobandit prin Lege, cota actuala 1/1 1) NEIDENTIFICAT NEIDENTIFICAT	A1
Act Normativ nr. L7, din 13/03/1996 emis de PARLAMENTUL ROMANIEI (Adeverinta nr. 3865/01.11.2024, emisa de Primaria Comunei Carasova.);		
B3	Se noteaza posesia factica asupra 16011/18888 mp in favoarea lui: 1) MIHAILA PETRU	A1

**C. Partea III. SARCINI**

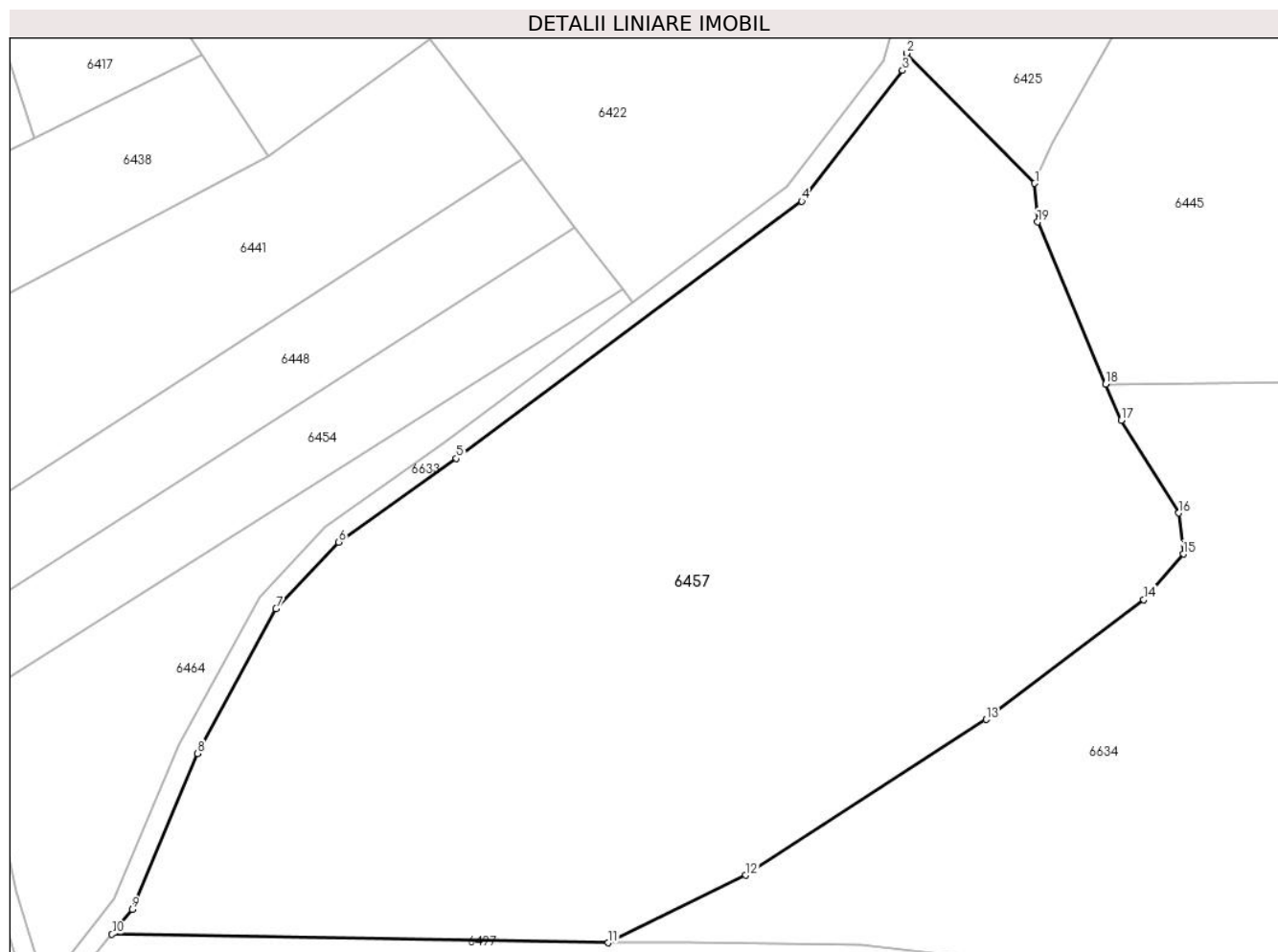
Inscrieri privind dezmembramintele dreptului de proprietate, drepturi reale de garanție și sarcini		Referințe
<b>6261 / 27/11/2003</b>		
Act Notarial nr. CI nr. 613/95, din 01/01/1995 emis de -;		
C1	Se noteaza intretinerea asupra 2877/18888 mp, in favoarea lui: 1) MIHAILA MARTIN, , si sotia 2) MIHAILA MARIA	A1

## Anexa Nr. 1 La Partea I

## Teren

Nr cadastral	Suprafața (mp)*	Observații / Referințe
	18.888	

\* Suprafața este determinată în planul de proiecție Stereo 70.



## Date referitoare la teren

Crt	Categorie folosință	Intra vilan	Suprafața (mp)	Tarla	Parcelă	Nr. topo	Observații / Referințe
1	faneata	NU	6.272	-	-	2695	Faneata impadurita. Den. de loc : Malul Breg, se identifica total cu nr. top 2695 din CF vechi 164 Carasova
2	faneata	NU	12.616	-	-	2695	Den. de loc : Malul Breg, se identifica total cu nr. top 2695 din CF vechi 164 Carasova

## Lungime Segmente

1) Valorile lungimilor segmentelor sunt obținute din proiecție în plan.

Punct început	X / Y	Punct sfârșit	X / Y	Lungime segment (** (m)
1	254.343,743 417.899,186	2	254.318,582 417.924,773	35.886
2	254.318,582 417.924,773	3	254.317,72 417.921,395	3.487
3	254.317,72 417.921,395	4	254.297,902 417.895,652	32.488

Punct început	X / Y	Punct sfârșit	X / Y	Lungime segment (** (m)
4	254.297,902 417.895,652	5	254.229,931 417.845,076	84.723
5	254.229,931 417.845,076	6	254.206,772 417.828,643	28.397
6	254.206,772 417.828,643	7	254.194,444 417.815,507	18.015
7	254.194,444 417.815,507	8	254.178,959 417.787,052	32.396
8	254.178,959 417.787,052	9	254.166,126 417.756,38	33.248
9	254.166,126 417.756,38	10	254.162,163 417.751,53	6.264
10	254.162,163 417.751,53	11	254.259,828 417.749,848	97.68
11	254.259,828 417.749,848	12	254.286,885 417.763,134	30.143
12	254.286,885 417.763,134	13	254.334,209 417.793,755	56.367
13	254.334,209 417.793,755	14	254.365,206 417.817,296	38.923
14	254.365,206 417.817,296	15	254.372,964 417.826,301	11.886
15	254.372,964 417.826,301	16	254.372,103 417.834,356	8.1
16	254.372,103 417.834,356	17	254.360,737 417.852,569	21.469
17	254.360,737 417.852,569	18	254.357,71 417.859,748	7.792
18	254.357,71 417.859,748	19	254.344,294 417.891,572	34.536
19	254.344,294 417.891,572	1	254.343,743 417.899,186	7.633

\*\* Lungimile segmentelor sunt determinate în planul de proiecție Stereo 70 și sunt rotunjite la 1 milimetru.

\*\*\* Distanța dintre puncte este formată din segmente cumulate ce sunt mai mici decât valoarea 1 milimetru.





**DATE DESPRE IMOBILUL NR. 6458**

Oficiul de Cadastru și Publicitate Imobiliară CARAS-SEVERIN  
Biroul de Cadastru și Publicitate Imobiliară Resita

**A. Partea I. Descrierea imobilului**

TEREN Extravilan

Nr. CF vechi:224 Carasova  
Nr. topografic:2675

Adresa: Jud. Caraş-Severin

Nr. Crt	Nr cadastral Nr. topografic	Suprafaţa* (mp)	Observații / Referințe
A1		6.881	Sector cadastral:20 Teren neimprejmuț;

**B. Partea II. Proprietari și acte**

Inscrieri privitoare la dreptul de proprietate și alte drepturi reale		Referințe
<b>2572 / 03/11/1919</b>		
Act Notarial nr. FN, din 01/01/1919 emis de -;		
B1	Intabulare, drept de PROPRIETATE, asupra 5755 mp, dobandit prin Conventie, cota actuala 1/1 1) LUGOJAN MARIA 2) LUGOJAN MAGDALENA 3) LUGOJAN MARTA	A1
/		
Act Normativ nr. L.7, din 13/03/1996 emis de PARLAMENTUL ROMANIEI;		
B2	Intabulare, drept de PROPRIETATE, asupra 1126 mp, dobandit prin Lege, cota actuala 1/1 1) NEIDENTIFICAT NEIDENTIFICAT	A1

**C. Partea III. SARCINI .**

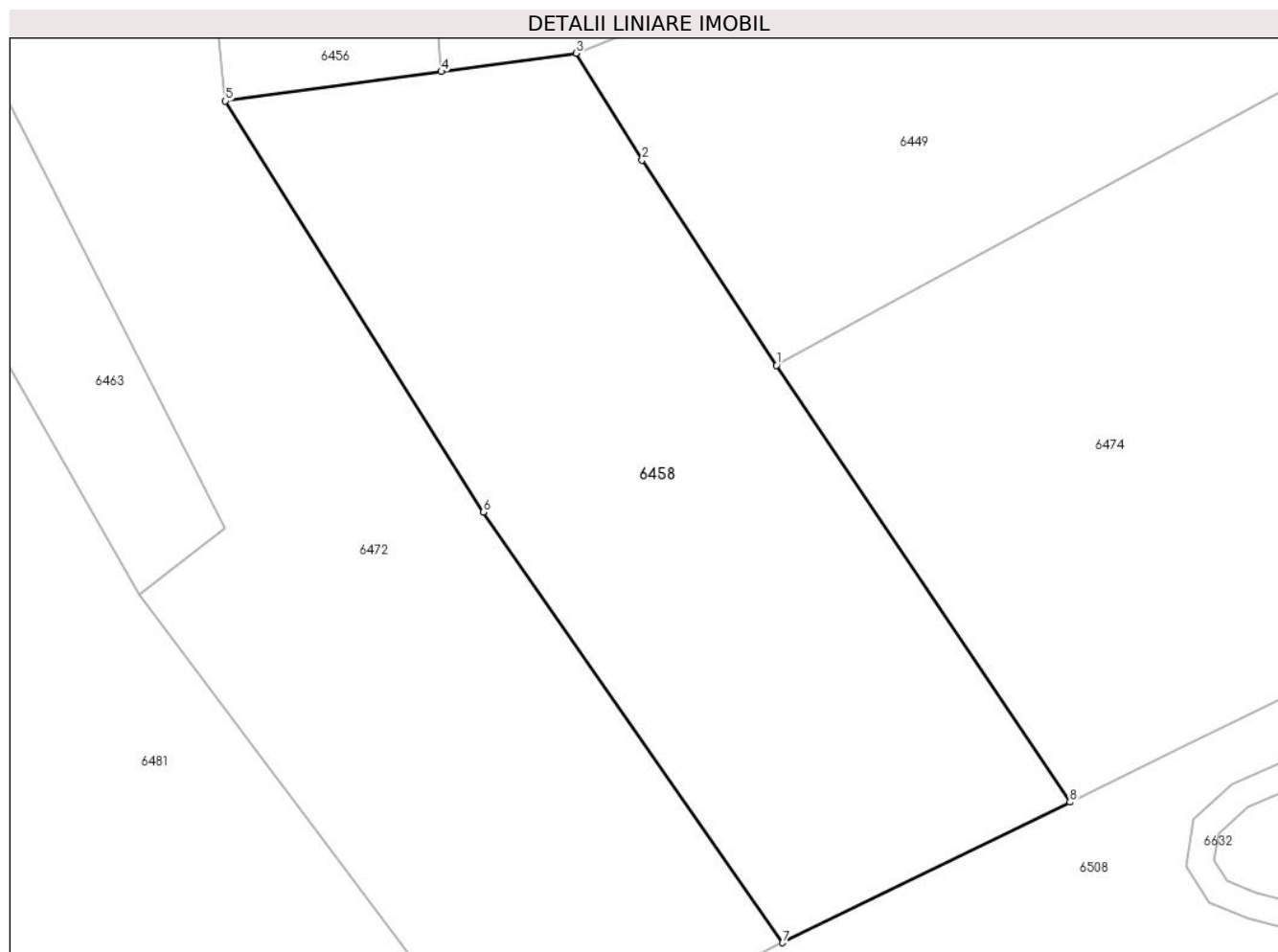
Inscrieri privind dezmembramintele dreptului de proprietate, drepturi reale de garanție și sarcini	Referințe
NU SUNT	

## Anexa Nr. 1 La Partea I

## Teren

Nr cadastral	Suprafața (mp)*	Observații / Referințe
	6.881	

\* Suprafața este determinată în planul de proiecție Stereo 70.



## Date referitoare la teren

Crt	Categorie folosință	Intra vilan	Suprafața (mp)	Tarla	Parcelă	Nr. topo	Observații / Referințe
1	faneata	NU	6.881	-	-	2675	Den. de loc : Malul Breg, se identifica total cu nr. top 2675 din CF vechi 224 Carasova

## Lungime Segmente

1) Valorile lungimilor segmentelor sunt obținute din proiecție în plan.

Punct început	X / Y	Punct sfârșit	X / Y	Lungime segment (** (m)
1	254.047,878 417.778,498	2	254.027,743 417.809,218	36.731
2	254.027,743 417.809,218	3	254.017,885 417.825,23	18.803
3	254.017,885 417.825,23	4	253.997,66 417.822,47	20.412
4	253.997,66 417.822,47	5	253.965,319 417.818,057	32.641
5	253.965,319 417.818,057	6	254.003,972 417.756,532	72.659

Punct început	X / Y	Punct sfârșit	X / Y	Lungime segment (** (m)
6	254.003,972 417.756,532	7	254.048,793 417.692,031	78.544
7	254.048,793 417.692,031	8	254.091,85 417.713,099	47.935
8	254.091,85 417.713,099	1	254.047,878 417.778,498	78.806

\*\* Lungimile segmentelor sunt determinate în planul de proiecție Stereo 70 și sunt rotunjite la 1 milimetru.

\*\*\* Distanța dintre puncte este formată din segmente cumulate ce sunt mai mici decât valoarea 1 milimetru.



**DATE DESPRE IMOBILUL NR. 6461**

Oficiul de Cadastru și Publicitate Imobiliară CARAS-SEVERIN  
Biroul de Cadastru și Publicitate Imobiliară Resita

**A. Partea I. Descrierea imobilului**

TEREN Extravilan

Nr. CF vechi:1620 - Carasova  
Nr. topografic:2635/d, 2636/a, 2636/b

Adresa: Jud. Caraș-Severin

Nr. Crt	Nr cadastral Nr. topografic	Suprafața* (mp)	Observații / Referințe
A1	31910	2.611	Sector cadastral:20 Teren neimprejmuit; IE 31160

**B. Partea II. Proprietari și acte**

Inscrieri privitoare la dreptul de proprietate și alte drepturi reale	Referințe
<b>38764 / 15/12/2016</b>	
Act Notarial nr. 2984, din 15/12/2016 emis de Dobre Florica;	
B1	Intabulare, drept de PROPRIETATE donatie, asupra 478 mp, dobandit prin Conventie, cota actuala 1/1
	1) <b>MATEIA IOAN</b> , casatorit, bun propriu
	<i>OBSERVATII: Provine din CF 31310, CF vechi 1620 Carasova.</i>
<b>24292 / 24/04/2013</b>	
Act Notarial nr. 161, din 16/07/2013 emis de NP NEAMTU CORNELIA;	
B2	Intabulare, drept de PROPRIETATE, mostenire, asupra 479 mp, dobandit prin Succesiune, cota actuala 1/1
	1) <b>MATEIA IOAN</b>
	<i>OBSERVATII: Provine din CF 31160, CF vechi 3557 Carasova.</i>
/	
Act Normativ nr. L7, din 13/03/1996 emis de PARLAMENTUL ROMANIEI;	
B3	Intabulare, drept de PROPRIETATE, asupra 1654 mp, dobandit prin Lege, cota actuala 1/1
	1) <b>NEIDENTIFICAT NEIDENTIFICAT</b>
Act Normativ nr. L7, din 13/03/1996 emis de PARLAMENTUL ROMANIEI (Adeverinta nr. 3276/20.09.2024, emisa de Primaria Comunei Carasova.);	
B4	Se noteaza posesia factica in favoarea lui:
	1) <b>SORCA MARIUS</b>

**C. Partea III. SARCINI .**

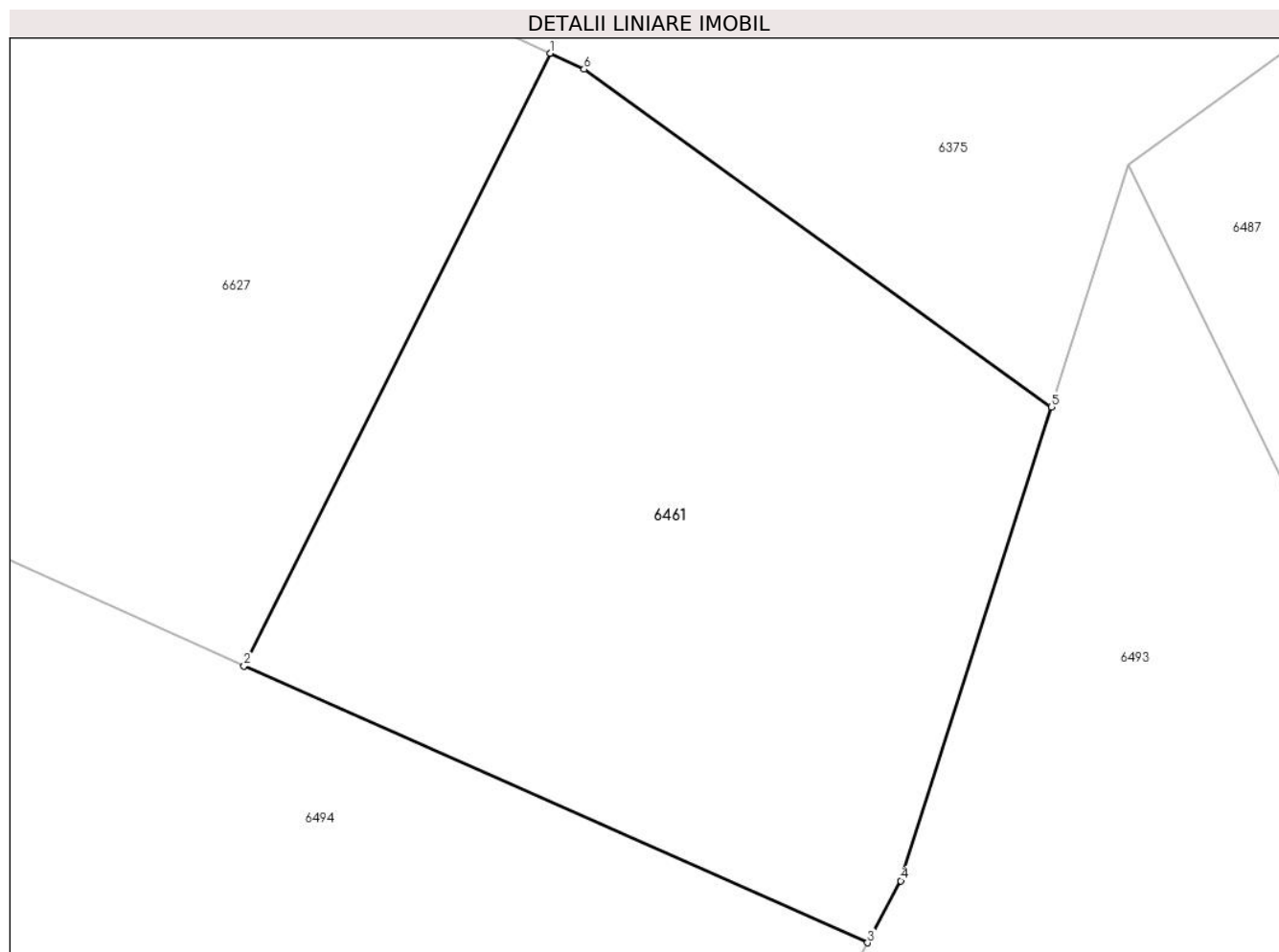
Inscrieri privind dezmembramintele dreptului de proprietate, drepturi reale de garanție și sarcini	Referințe
NU SUNT	

## Anexa Nr. 1 La Partea I

## Teren

Nr cadastral	Suprafața (mp)*	Observații / Referințe
31910	2.611	IE 31160

\* Suprafața este determinată în planul de proiecție Stereo 70.



## Date referitoare la teren

Crt	Categorie folosință	Intravilan	Suprafața (mp)	Tarla	Parcelă	Nr. topo	Observații / Referințe
1	faneata	NU	2.611	-	-	-	Den. de loc : Malul Breg, se identifica partial cu nr. top 2635/d din CF vechi 828 Carasova, total cu nr. top 2636/a din CF vechi 1620 Carasova, total cu nr. top 2636/b din CF vechi 3557 Carasova

## Lungime Segmente

1) Valorile lungimilor segmentelor sunt obținute din proiecție în plan.

Punct început	X / Y	Punct sfârșit	X / Y	Lungime segment (** (m)
1	253.709,734 417.825,407	2	253.685,169 417.776,259	54.945
2	253.685,169 417.776,259	3	253.735,22 417.754,048	54.758
3	253.735,22 417.754,048	4	253.737,892 417.759,016	5.642

Punct început	X / Y	Punct sfârșit	X / Y	Lungime segment (** (m)
4	253.737,892 417.759,016	5	253.749,974 417.797,038	39.895
5	253.749,974 417.797,038	6	253.712,476 417.824,115	46.252
6	253.712,476 417.824,115	1	253.709,734 417.825,407	3.031

\*\* Lungimile segmentelor sunt determinate în planul de proiecție Stereo 70 și sunt rotunjite la 1 milimetru.

\*\*\* Distanța dintre puncte este formată din segmente cumulate ce sunt mai mici decât valoarea 1 milimetru.





**DATE DESPRE IMOBILUL NR. 6462**

Oficiul de Cadastru și Publicitate Imobiliară CARAS-SEVERIN  
Biroul de Cadastru și Publicitate Imobiliară Resita

**A. Partea I. Descrierea imobilului**

TEREN Extravilan

Nr. CF vechi:1219 Carasova

Nr. topografic:2646

Adresa: Jud. Caraș-Severin

Nr. Crt	Nr cadastral Nr. topografic	Suprafața* (mp)	Observații / Referințe
A1		13.174	Sector cadastral:20 Teren neimprejmuț;

**B. Partea II. Proprietari și acte**

Inscrieri privitoare la dreptul de proprietate și alte drepturi reale		Referințe
<b>6691 / 20/09/1904</b>		
Act Notarial nr. FN, din 01/01/1904 emis de -;		
B1	Intabulare, drept de PROPRIETATE, asupra 11510 mp, dobandit prin Conventie, cota actuala 1/1 1) DOBRA PETAR, , si sotia 2) DOBRA STANA, , n. Gyurkicza	A1
/		
Act Normativ nr. L7, din 13/03/1996 emis de PARLAMENTUL ROMANIEI;		
B2	Intabulare, drept de PROPRIETATE, asupra 1664 mp, dobandit prin Lege, cota actuala 1/1 1) NEIDENTIFICAT NEIDENTIFICAT	A1

**C. Partea III. SARCINI .**

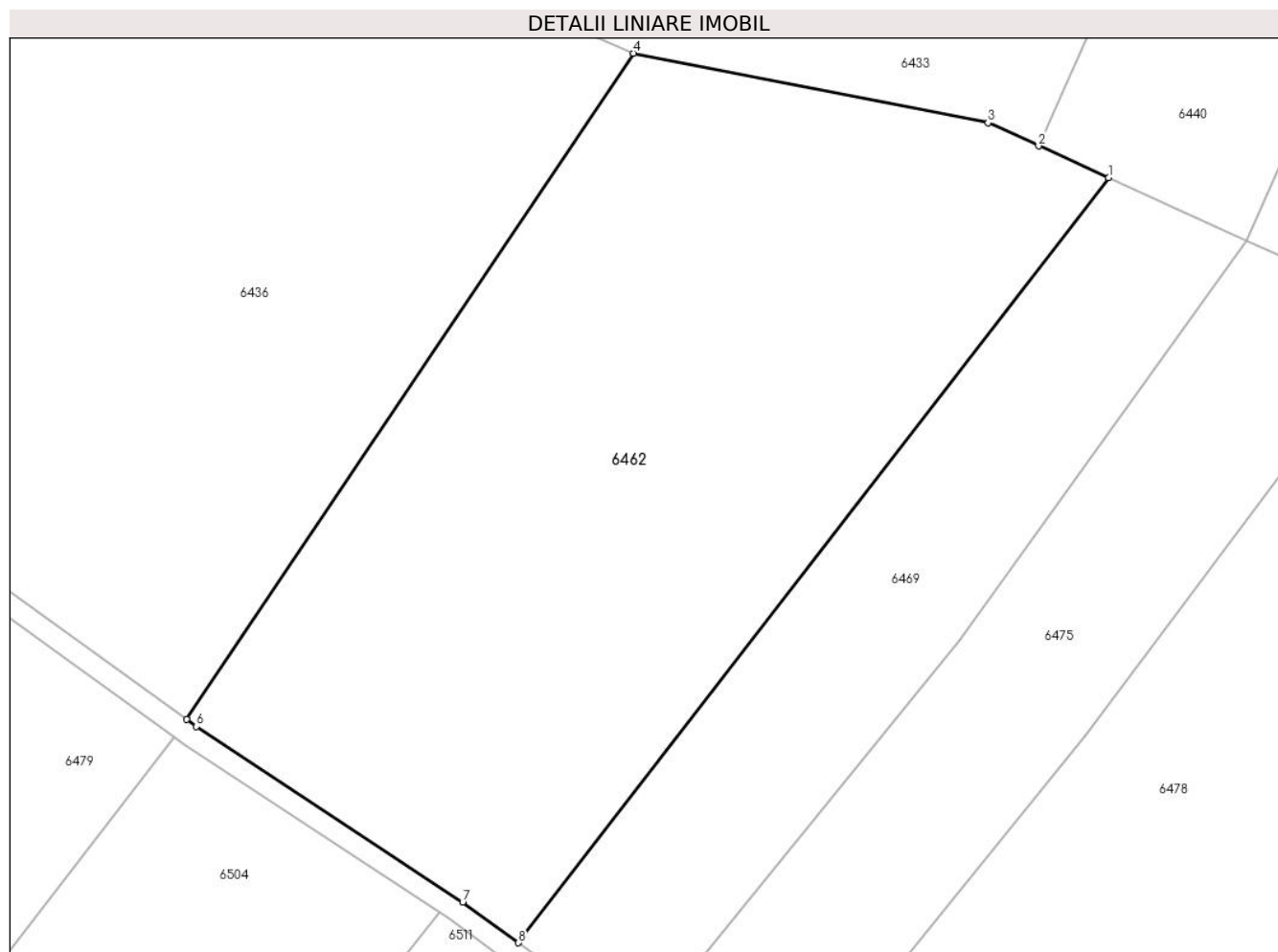
Inscrieri privind dezmembramintele dreptului de proprietate, drepturi reale de garanție și sarcini	Referințe
NU SUNT	

## Anexa Nr. 1 La Partea I

## Teren

Nr cadastral	Suprafața (mp)*	Observații / Referințe
	13.174	

\* Suprafața este determinată în planul de proiecție Stereo 70.



## Date referitoare la teren

Crt	Categorie folosință	Intravilan	Suprafața (mp)	Tarla	Parcelă	Nr. topo	Observații / Referințe
1	faneata	NU	13.174	-	-	2646	Den. de loc : Malul Breg, se identifica total cu nr. top 2646 din CF vechi 1219 Carasova

## Lungime Segmente

1) Valorile lungimilor segmentelor sunt obținute din proiecție în plan.

Punct început	X / Y	Punct sfârșit	X / Y	Lungime segment (** (m)
1	253.498,805 417.857,074	2	253.485,844 417.862,978	14.242
2	253.485,844 417.862,978	3	253.476,478 417.867,245	10.292
3	253.476,478 417.867,245	4	253.410,756 417.880,132	66.974
4	253.410,756 417.880,132	5	253.328,009 417.756,777	148.537
5	253.328,009 417.756,777	6	253.329,798 417.755,485	2.206

Punct început	X / Y	Punct sfârșit	X / Y	Lungime segment (** (m)
6	253.329,798 417.755,485	7	253.379,139 417.722,957	59.098
7	253.379,139 417.722,957	8	253.389,48 417.715,427	12.792
8	253.389,48 417.715,427	1	253.498,805 417.857,074	178.93

\*\* Lungimile segmentelor sunt determinate în planul de proiecție Stereo 70 și sunt rotunjite la 1 milimetru.

\*\*\* Distanța dintre puncte este formată din segmente cumulate ce sunt mai mici decât valoarea 1 milimetru.



**DATE DESPRE IMOBILUL NR. 6463**

Oficiul de Cadastru și Publicitate Imobiliară CARAS-SEVERIN  
Biroul de Cadastru și Publicitate Imobiliară Resita

**A. Partea I. Descrierea imobilului**

TEREN Extravilan

Nr. CF vechi:2233

Adresa: Jud. Caraș-Severin

Nr. Crt	Nr cadastral Nr. topografic	Suprafața* (mp)	Observații / Referințe
A1	30032	3.130	Sector cadastral:20 Teren neimpregmuit;

**B. Partea II. Proprietari și acte**

Inscrieri privitoare la dreptul de proprietate și alte drepturi reale		Referințe
<b>13468 / 13/05/2009</b>		
Act Notarial nr. 116, din 04/05/2009 emis de NP POPESCU RODICA;		
B1	Intabulare, drept de PROPRIETATE, asupra 2158 mp, dobandit prin Succesiune, cota actuala 1/4 1) <b>REBEGILA NICOLAE</b> , , fiu	A1
B2	Intabulare, drept de PROPRIETATE, asupra 2158 mp, dobandit prin Succesiune, cota actuala 1/4 1) <b>REBEGILA PETRU</b> , , fiu	A1
<b>13478 / 13/05/2009</b>		
Act Notarial nr. 1952, din 04/05/2009 emis de NP POPESCU RODICA;		
B3	Intabulare, drept de PROPRIETATEdonatie ,bun propriu, asupra 2158 mp, dobandit prin Conventie, cota actuala 1/4 1) <b>REBEGILA NICOLAE</b>	A1
B4	Intabulare, drept de PROPRIETATEdonatie ,bun propriu, asupra 2158 mp, dobandit prin Conventie, cota actuala 1/4 1) <b>REBEGILA PETRU</b>	A1
/		
Act Normativ nr. L7, din 13/03/1996 emis de PARLAMENTUL ROMANIEI;		
B5	Intabulare, drept de PROPRIETATE, asupra 972 mp, dobandit prin Lege, cota actuala 1/1 1) <b>NEIDENTIFICAT NEIDENTIFICAT</b>	A1

**C. Partea III. SARCINI**

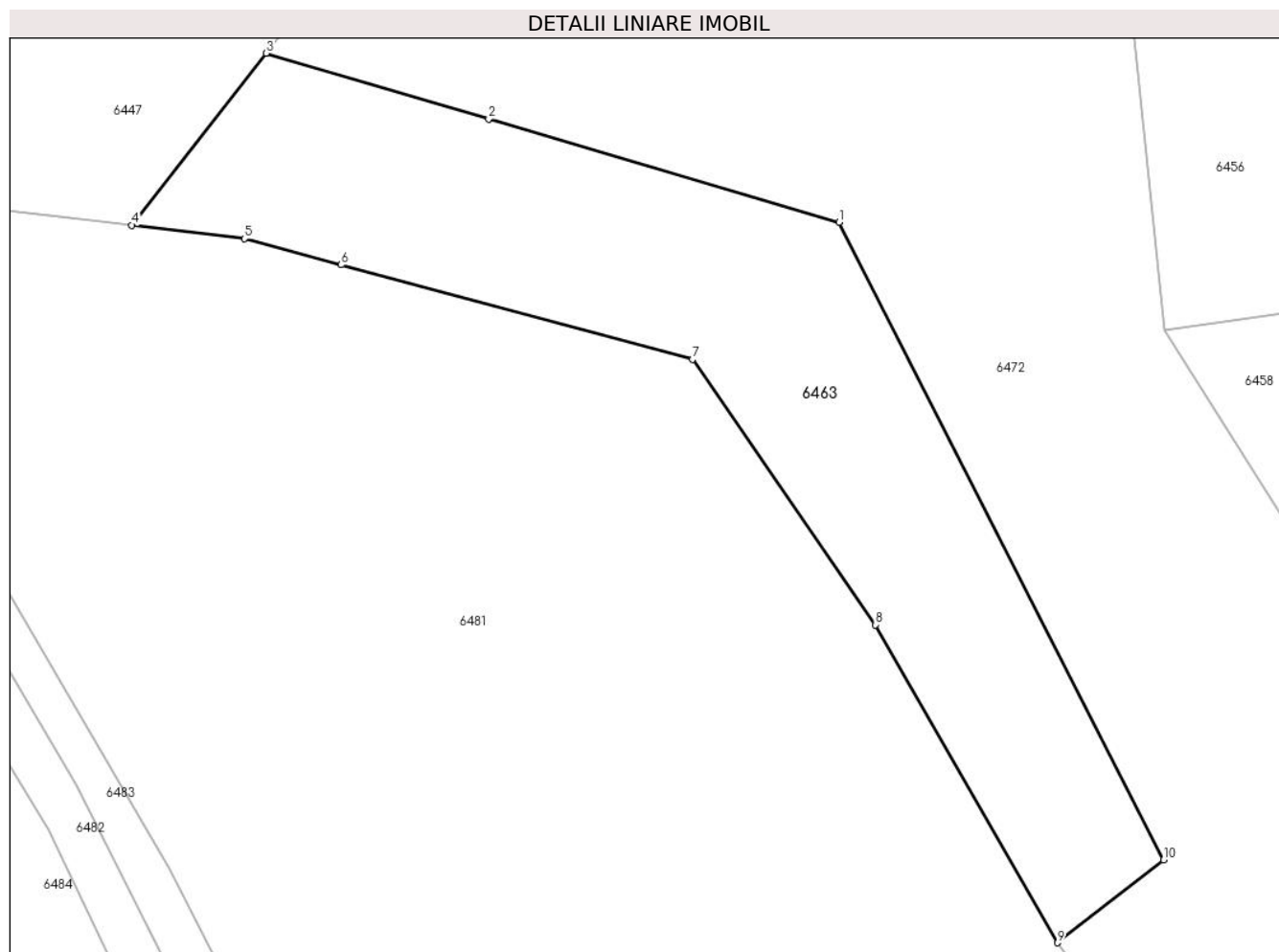
Inscrieri privind dezmembramintele dreptului de proprietate, drepturi reale de garanție și sarcini		Referințe
<b>1047 / 22/04/1937</b>		
Act Notarial nr. FB, din 01/01/1937 emis de -;		
C1	Intabulare, drept de UZUFRACT VIAGER, asupra 2158 mp, cota actuala 1/1, cota initiala 1/1 1) <b>REBEGILA MARTA</b> , n.Tudor <i>OBSERVATII: (provenita din conversia CF 2233)</i>	A1
<b>916 / 01/04/1993</b>		
Act Notarial nr. FN, din 01/01/1993 emis de -;		
C2	Se noteaza dreptul de intretinere asupra 2158 mp ,in favorul lui : 1) <b>REBEGILA PETRU</b> , vaduv <i>OBSERVATII: (provenita din conversia CF 2233)</i>	A1

## Anexa Nr. 1 La Partea I

## Teren

Nr cadastral	Suprafața (mp)*	Observații / Referințe
30032	3.130	

\* Suprafața este determinată în planul de proiecție Stereo 70.



## Date referitoare la teren

Crt	Categorie folosință	Intravilan	Suprafața (mp)	Tarla	Parcelă	Nr. topo	Observații / Referințe
1	faneata	NU	3.130	-	-	2678/b	Den. de loc : Malul Breg, se identifica total cu nr. top 2678/b din CF 30002 (CF vechi 2233 Carasova)

## Lungime Segmente

1) Valorile lungimilor segmentelor sunt obținute din proiecție în plan.

Punct început	X / Y	Punct sfârșit	X / Y	Lungime segment (** (m)
1	253.926,115 417.831,002	2	253.883,846 417.843,471	44.069
2	253.883,846 417.843,471	3	253.857,018 417.851,385	27.971
3	253.857,018 417.851,385	4	253.840,807 417.830,659	26.313
4	253.840,807 417.830,659	5	253.854,372 417.829,022	13.663
5	253.854,372 417.829,022	6	253.866,062 417.825,875	12.106

Punct început	X / Y	Punct sfârșit	X / Y	Lungime segment (** (m)
6	253.866,062 417.825,875	7	253.908,424 417.814,472	43.87
7	253.908,424 417.814,472	8	253.930,478 417.782,49	38.848
8	253.930,478 417.782,49	9	253.952,457 417.744,171	44.175
9	253.952,457 417.744,171	10	253.965,24 417.754,167	16.227
10	253.965,24 417.754,167	1	253.926,115 417.831,002	86.223

\*\* Lungimile segmentelor sunt determinate în planul de proiecție Stereo 70 și sunt rotunjite la 1 milimetru.

\*\*\* Distanța dintre puncte este formată din segmente cumulate ce sunt mai mici decât valoarea 1 milimetru.





**DATE DESPRE IMOBILUL NR. 6464**

Oficiul de Cadastru și Publicitate Imobiliară CARAS-SEVERIN  
Biroul de Cadastru și Publicitate Imobiliară Resita

**A. Partea I. Descrierea imobilului**

TEREN Extravilan

Nr. CF vechi:705 Carasova  
Nr. topografic:2693

Adresa: Jud. Caraş-Severin

Nr. Crt	Nr cadastral Nr. topografic	Suprafaţa* (mp)	Observații / Referințe
A1		2.854	Sector cadastral:20 Teren neimprejmuț;

**B. Partea II. Proprietari și acte**

Inscrieri privitoare la dreptul de proprietate și alte drepturi reale		Referințe
/		
Act Normativ nr. L7, din 13/03/1996 emis de PARLAMENTUL ROMANIEI;		
B1	Intabulare, drept de PROPRIETATE, dobândit prin Lege, cota actuala 1/1 1) <b>NEIDENTIFICAT NEIDENTIFICAT</b>	A1
Act Normativ nr. L7, din 13/03/1996 emis de PARLAMENTUL ROMANIEI (Adeverinta nr. 3866/01.11.2024, emisa de Primaria Comunei Carasova.);		
B2	Se noteaza posesia factica in favoarea lui: 1) <b>MIHAILA PETRU</b>	A1

**C. Partea III. SARCINI .**

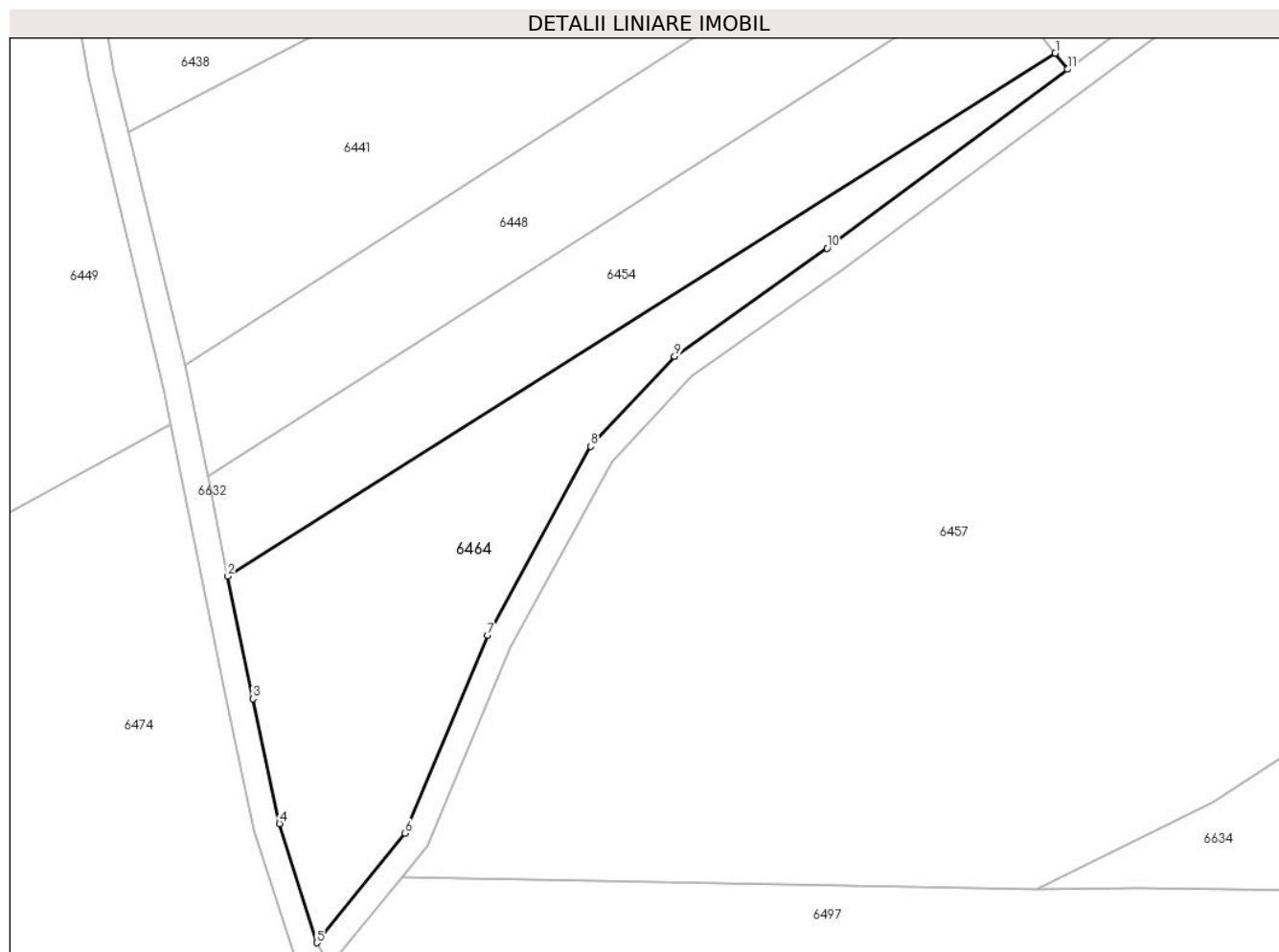
Inscrieri privind dezmembramintele dreptului de proprietate, drepturi reale de garanție și sarcini	Referințe
NU SUNT	

## Anexa Nr. 1 La Partea I

## Teren

Nr cadastral	Suprafața (mp)*	Observații / Referințe
	2.854	

\* Suprafața este determinată în planul de proiecție Stereo 70.



## Date referitoare la teren

Crt	Categorie folosință	Intra vilan	Suprafața (mp)	Tarla	Parcelă	Nr. topo	Observații / Referințe
1	faneata	NU	2.854	-	-	2693	Den. de loc : Malul Breg, se identifica total cu nr. top 2693 din CF vechi 705 Carasova

## Lungime Segmente

1) Valorile lungimilor segmentelor sunt obținute din proiecție în plan.

Punct început	X / Y	Punct sfârșit	X / Y	Lungime segment (** (m)
1	254.262,692 417.878,288	2	254.135,391 417.797,904	150.556
2	254.135,391 417.797,904	3	254.139,211 417.779,037	19.25
3	254.139,211 417.779,037	4	254.143,34 417.759,861	19.616
4	254.143,34 417.759,861	5	254.149,076 417.741,535	19.203
5	254.149,076 417.741,535	6	254.162,625 417.758,376	21.615

Punct început	X / Y	Punct sfârșit	X / Y	Lungime segment (** (m)
6	254.162,625 417.758,376	7	254.175,348 417.788,785	32.963
7	254.175,348 417.788,785	8	254.191,176 417.817,87	33.114
8	254.191,176 417.817,87	9	254.204,13 417.831,673	18.929
9	254.204,13 417.831,673	10	254.227,579 417.848,312	28.753
10	254.227,579 417.848,312	11	254.264,576 417.875,841	46.115
11	254.264,576 417.875,841	1	254.262,692 417.878,288	3.088

\*\* Lungimile segmentelor sunt determinate în planul de proiecție Stereo 70 și sunt rotunjite la 1 milimetru.

\*\*\* Distanța dintre puncte este formată din segmente cumulate ce sunt mai mici decât valoarea 1 milimetru.



**DATE DESPRE IMOBILUL NR. 6466**

Oficiul de Cadastru și Publicitate Imobiliară CARAS-SEVERIN  
Biroul de Cadastru și Publicitate Imobiliară Resita

**A. Partea I. Descrierea imobilului**

TEREN Extravilan

Nr. CF vechi:3020 Carasova

Adresa: Jud. Caraș-Severin

Nr. Crt	Nr cadastral Nr. topografic	Suprafața* (mp)	Observații / Referințe
A1		9.330	Sector cadastral:20 Teren neimprijmit;

**Construcții**

Crt	Nr cadastral Nr. topografic	Adresa	Observații / Referințe
A1.1		Jud. Caraș-Severin	Nr. niveluri:1; S. construita la sol:48 mp; Anexa
A1.2		Jud. Caraș-Severin	Nr. niveluri:1; S. construita la sol:46 mp; Anexa

**B. Partea II. Proprietari și acte**

Inscrieri privitoare la dreptul de proprietate și alte drepturi reale		Referințe
/		
Act Normativ nr. L7, din 13/03/1996 emis de PARLAMENTUL ROMANIEI;		
B1	Intabulare, drept de PROPRIETATE, dobandit prin Lege, cota actuala 1/1 1) <b>NEIDENTIFICAT NEIDENTIFICAT</b>	A1
Act Normativ nr. L7, din 13/03/1996 emis de PARLAMENTUL ROMANIEI (Adeverinta nr. 2689/20.08.2024, emisa de Primaria Comunei Carasova.);		
B2	Se noteaza posesia factica in favoarea lui: 1) <b>BACIUNA MIHAI</b>	A1
Act Normativ nr. L7, din 13/03/1996 emis de PARLAMENTUL ROMANIEI (Adeverinta nr. 3902/01.11.2024, emisa de Primaria Comunei Carasova.);		
B3	Intabulare, drept de PROPRIETATE, dobandit prin Construire, cota actuala 1/1 1) <b>BACIUNA MIHAI</b>	A1.1, A1.2

**C. Partea III. SARCINI .**

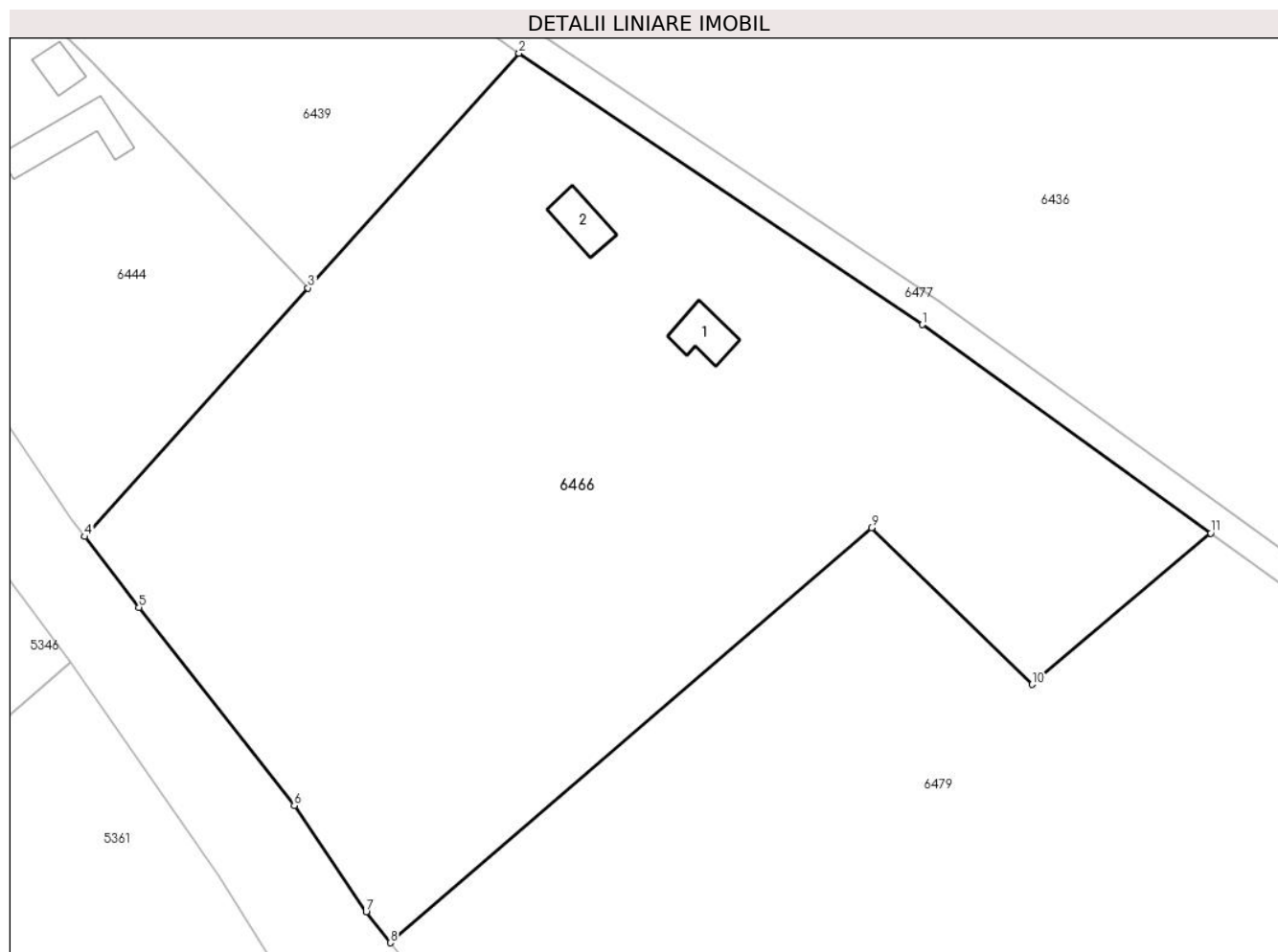
Inscrieri privind dezmembramintele dreptului de proprietate, drepturi reale de garanție și sarcini	Referințe
NU SUNT	

## Anexa Nr. 1 La Partea I

## Teren

Nr cadastral	Suprafața (mp)*	Observații / Referințe
	9.330	

\* Suprafața este determinată în planul de proiecție Stereo 70.



## Date referitoare la teren

Crt	Categorie folosință	Intravilan	Suprafața (mp)	Tarla	Parcelă	Nr. topo	Observații / Referințe
1	curți constructii	NU	100	-	-	2654, 2655	Den. de loc : Malul Breg, se identifica total cu nr. top 2654, 2655 din CF vechi 3020 Carasova
2	arabil	NU	5.400	-	-	2654, 2655	Den. de loc : Malul Breg, se identifica total cu nr. top 2654, 2655 din CF vechi 3020 Carasova
3	faneata	NU	3.830	-	-	2654, 2655	Den. de loc : Malul Breg, se identifica total cu nr. top 2654, 2655 din CF vechi 3020 Carasova

## Date referitoare la construcții

Crt	Număr	Destinație construcție	Supraf. (mp)	Situație juridică	Observații / Referințe
A1.1		construcții anexa	48	Cu acte	Nr. niveluri:1; S. construita la sol:48 mp; Anexa
A1.2		construcții anexa	46	Cu acte	Nr. niveluri:1; S. construita la sol:46 mp; Anexa

## Lungime Segmente

1) Valorile lungimilor segmentelor sunt obținute din proiecție în plan.

Punct început	X / Y	Punct sfârșit	X / Y	Lungime segment (** (m)
---------------	-------	---------------	-------	-------------------------

Punct început	X / Y	Punct sfârșit	X / Y	Lungime segment (** (m)
1	253.235,686 417.818,534	2	253.178,016 417.857,312	69.495
2	253.178,016 417.857,312	3	253.147,856 417.823,784	45.097
3	253.147,856 417.823,784	4	253.115,902 417.788,263	47.779
4	253.115,902 417.788,263	5	253.123,666 417.778,161	12.74
5	253.123,666 417.778,161	6	253.145,88 417.749,829	36.003
6	253.145,88 417.749,829	7	253.156,162 417.734,641	18.341
7	253.156,162 417.734,641	8	253.159,6 417.730,238	5.586
8	253.159,6 417.730,238	9	253.228,403 417.789,521	90.82
9	253.228,403 417.789,521	10	253.251,375 417.767,141	32.072
10	253.251,375 417.767,141	11	253.276,897 417.788,764	33.45
11	253.276,897 417.788,764	1	253.235,686 417.818,534	50.839

\*\* Lungimile segmentelor sunt determinate în planul de proiecție Stereo 70 și sunt rotunjite la 1 milimetru.

\*\*\* Distanța dintre puncte este formată din segmente cumulate ce sunt mai mici decât valoarea 1 milimetru.





**DATE DESPRE IMOBILUL NR. 6468**

Oficiul de Cadastru și Publicitate Imobiliară CARAS-SEVERIN  
Biroul de Cadastru și Publicitate Imobiliară Resita

**A. Partea I. Descrierea imobilului**

TEREN Extravilan

Nr. CF vechi:1797, 3907 Carasova  
Nr. topografic:2750/b, 2751/a, 2752/1

Adresa: Jud. Caraș-Severin

Nr. Crt	Nr cadastral Nr. topografic	Suprafața* (mp)	Observații / Referințe
A1		11.473	Sector cadastral:20 Teren neimprejmuit;

**B. Partea II. Proprietari și acte**

Inscrieri privitoare la dreptul de proprietate și alte drepturi reale		Referințe
<b>385 / 16/03/1923</b>		
Act Notarial nr. FN, din 01/01/1901 emis de -;		
B1	Intabulare, drept de PROPRIETATE, asupra 7194 mp, dobandit prin Conventie, cota actuala 1/1 1) <b>HOTZA MARIAN</b> <i>OBSERVATII: Provine din CF vechi 1797 Carasova</i>	A1
<b>1441 / 31/07/1941</b>		
Hotarare Judecatoreasca nr. 11910, din 11/07/1941 emis de JUD. MIXTA RESITA;		
B2	Intabulare, drept de PROPRIETATE, asupra 270 mp, dobandit prin Hotarare Judecatoreasca, cota actuala 1/1 1) <b>HOTA MARIAN</b>	A1
/		
Act Normativ nr. L.7, din 13/03/1996 emis de PARLAMENTUL ROMANIEI;		
B3	Intabulare, drept de PROPRIETATE, asupra 4010 mp, dobandit prin Lege, cota actuala 1/1 1) <b>NEIDENTIFICAT NEIDENTIFICAT</b>	A1

**C. Partea III. SARCINI .**

Inscrieri privind dezmembramintele dreptului de proprietate, drepturi reale de garanție și sarcini	Referințe
NU SUNT	

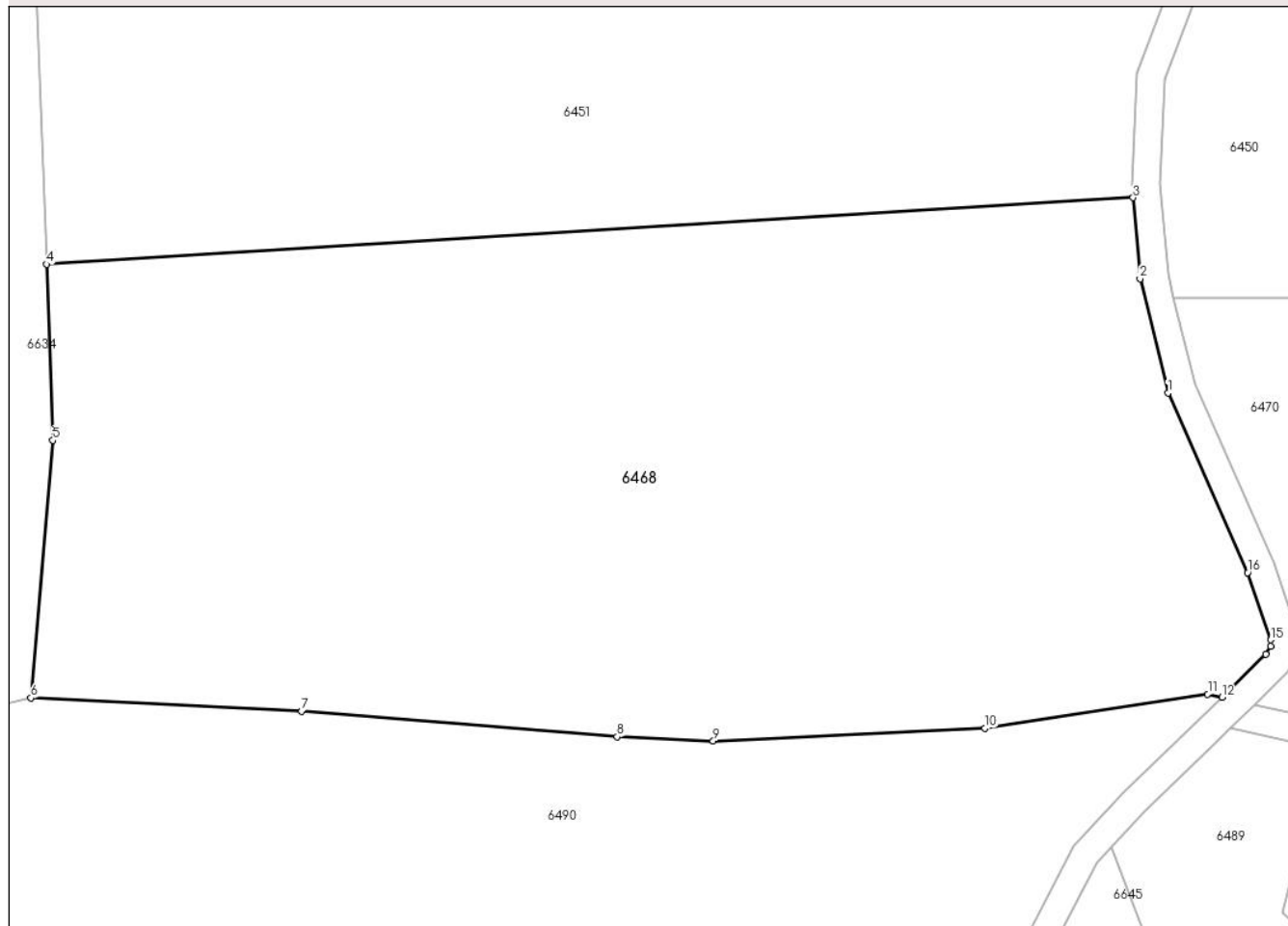
## Anexa Nr. 1 La Partea I

## Teren

Nr cadastral	Suprafața (mp)*	Observații / Referințe
	11.473	

\* Suprafața este determinată în planul de proiecție Stereo 70.

## DETALII LINIARE IMOBIL



## Date referitoare la teren

Crt	Categorie folosință	Intravilan	Suprafața (mp)	Tarla	Parcelă	Nr. topo	Observații / Referințe
1	faneata	NU	3.591	-	-	2750/b, 2751/a, 2752/1	Faneata împadurita. Den. de loc : Malul Breg, se identifica total cu nr. top 2750/b, 2751/a din CF vechi 1797 Carasova, total cu nr. top 2751/1 din CF vechi 3907 Carasova
2	faneata	NU	7.882	-	-	2750/b, 2751/a, 2752/1	Den. de loc : Malul Breg, se identifica total cu nr. top 2750/b, 2751/a din CF vechi 1797 Carasova, total cu nr. top 2751/1 din CF vechi 3907 Carasova

## Lungime Segmente

1) Valorile lungimilor segmentelor sunt obținute din proiecție în plan.

Punct început	X / Y	Punct sfârșit	X / Y	Lungime segment (** (m)
1	254.604,348 417.791,814	2	254.600,375 417.808,08	16.745
2	254.600,375 417.808,08	3	254.599,386 417.819,613	11.575

Punct început	X / Y	Punct sfârșit	X / Y	Lungime segment (** (m)
3	254.599,386 417.819,613	4	254.444,674 417.810,142	155.001
4	254.444,674 417.810,142	5	254.445,588 417.785,081	25.078
5	254.445,588 417.785,081	6	254.442,434 417.748,412	36.804
6	254.442,434 417.748,412	7	254.480,995 417.746,508	38.608
7	254.480,995 417.746,508	8	254.525,921 417.742,895	45.071
8	254.525,921 417.742,895	9	254.539,608 417.742,329	13.698
9	254.539,608 417.742,329	10	254.578,304 417.744,109	38.737
10	254.578,304 417.744,109	11	254.610,024 417.748,976	32.092
11	254.610,024 417.748,976	12	254.612,039 417.748,524	2.065
12	254.612,039 417.748,524	13	254.618,265 417.754,652	8.736
13	254.618,265 417.754,652	14	254.618,969 417.755,736	1.293
14	254.618,969 417.755,736	15	254.618,983 417.756,683	0.947
15	254.618,983 417.756,683	16	254.615,687 417.766,273	10.141
16	254.615,687 417.766,273	1	254.604,348 417.791,814	27.945

\*\* Lungimile segmentelor sunt determinate în planul de proiecție Stereo 70 și sunt rotunjite la 1 milimetru.

\*\*\* Distanța dintre puncte este formată din segmente cumulate ce sunt mai mici decât valoarea 1 milimetru.



**DATE DESPRE IMOBILUL NR. 6469**

Oficiul de Cadastru și Publicitate Imobiliară CARAS-SEVERIN  
Biroul de Cadastru și Publicitate Imobiliară Resita

**A. Partea I. Descrierea imobilului**

Nr. CF vechi:31 CARASOVA  
Nr. topografic:2645

TEREN Extravilan

Adresa: Jud. Caraş-Severin

Nr. Crt	Nr cadastral Nr. topografic	Suprafaţa* (mp)	Observații / Referințe
A1		5.296	Sector cadastral:20 Teren neimprejmuit;

**B. Partea II. Proprietari și acte**

Inscrieri privitoare la dreptul de proprietate și alte drepturi reale		Referințe
<b>2290 / 11/03/1905</b>		
Act Notarial nr. FN, din 01/01/1905 emis de -;		
B1	Intabulare, drept de PROPRIETATE, dobandit prin Conventie, cota actuala 2/12 1) UDOVICZA ANA, , n. Borka	A1
B2	Intabulare, drept de PROPRIETATE, dobandit prin Conventie, cota actuala 2/12 1) POZDERKA ROZALIA, , n. Borka	A1
B3	Intabulare, drept de PROPRIETATE, dobandit prin Conventie, cota actuala 2/12 1) KURIAK NICOLA	A1
<b>9863 / 07/11/1905</b>		
Act Notarial nr. FN, din 01/01/1905 emis de -;		
B4	Intabulare, drept de PROPRIETATE, dobandit prin Conventie, cota actuala 2/12 1) BACSUNA ISTVAN	A1
<b>2655 / 13/04/1907</b>		
Act Notarial nr. FN, din 01/01/1907 emis de -;		
B5	Intabulare, drept de PROPRIETATE, dobandit prin Conventie, cota actuala 2/12 1) VAKA TANASZKA	A1
<b>2008 / 01/12/1934</b>		
Hotarare Judecatoreasca nr. GI 4383, din 01/01/1934 emis de JUD MIXTA RESITA;		
B6	Intabulare, drept de PROPRIETATE, dobandit prin Hotarare Judecatoreasca, cota actuala 1/12 1) DOMANEANT GHEORGHE	A1
B7	Intabulare, drept de PROPRIETATE, dobandit prin Hotarare Judecatoreasca, cota actuala 1/12 1) PAUN ANA, , n. Domaneant	A1

**C. Partea III. SARCINI .**

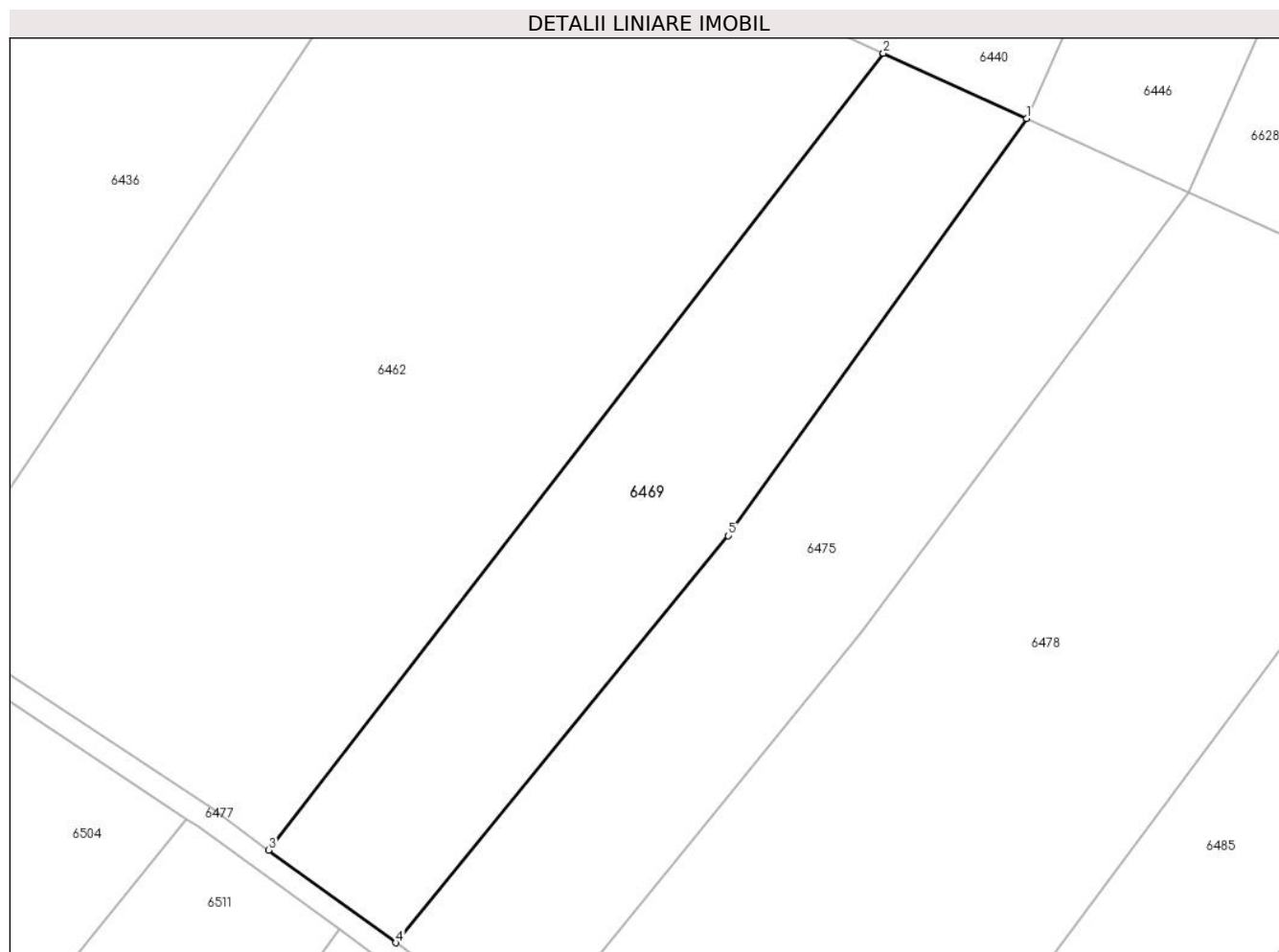
Inscrieri privind dezmembramintele dreptului de proprietate, drepturi reale de garanție și sarcini	Referințe
NU SUNT	

## Anexa Nr. 1 La Partea I

## Teren

Nr cadastral	Suprafața (mp)*	Observații / Referințe
	5.296	

\* Suprafața este determinată în planul de proiecție Stereo 70.



## Date referitoare la teren

Crt	Categorie folosință	Intravilan	Suprafața (mp)	Tarla	Parcelă	Nr. topo	Observații / Referințe
1	faneata	NU	5.296	-	-	2645	Den. de loc : Malul Breg, se identifica partial cu nr. top 2645 din CF vechi 31 Carasova

## Lungime Segmente

1) Valorile lungimilor segmentelor sunt obținute din proiecție în plan.

Punct început	X / Y	Punct sfârșit	X / Y	Lungime segment (** (m)
1	253.524,301 417.845,461	2	253.498,805 417.857,074	28.017
2	253.498,805 417.857,074	3	253.389,48 417.715,427	178.93
3	253.389,48 417.715,427	4	253.412,116 417.698,944	28.001
4	253.412,116 417.698,944	5	253.471,241 417.771,302	93.442
5	253.471,241 417.771,302	1	253.524,301 417.845,461	91.186

**\*\* Lungimile segmentelor sunt determinate în planul de proiecție Stereo 70 și sunt rotunjite la 1 milimetru.**

**\*\*\* Distanța dintre puncte este formată din segmente cumulate ce sunt mai mici decât valoarea 1 milimetru.**





**DATE DESPRE IMOBILUL NR. 6472**

Oficiul de Cadastru și Publicitate Imobiliară CARAS-SEVERIN  
Biroul de Cadastru și Publicitate Imobiliară Resita

**A. Partea I. Descrierea imobilului**

TEREN Extravilan

Nr. CF vechi:3655 Carasova

Nr. topografic:2674

Adresa: Jud. Caraş-Severin

Nr. Crt	Nr cadastral Nr. topografic	Suprafaţa* (mp)	Observații / Referințe
A1		11.919	Sector cadastral:20 Teren neimprejmuț;

**B. Partea II. Proprietari și acte**

Inscrieri privitoare la dreptul de proprietate și alte drepturi reale		Referințe
/		
Act Normativ nr. L.7, din 13/03/1996 emis de PARLAMENTUL ROMANIEI;		
B1	Intabulare, drept de PROPRIETATE, dobândit prin Lege, cota actuala 1/1 1) NEIDENTIFICAT NEIDENTIFICAT	A1
Act Normativ nr. L7, din 13/03/1996 emis de PARLAMENTUL ROMANIEI (Adeverinta nr. 3452/04.10.2024, emisa de Primaria Comunei Carasova.);		
B2	Se noteaza posesia factica in favoarea lui: 1) STEINBAUER HELMUTH-MARIAN	A1

**C. Partea III. SARCINI .**

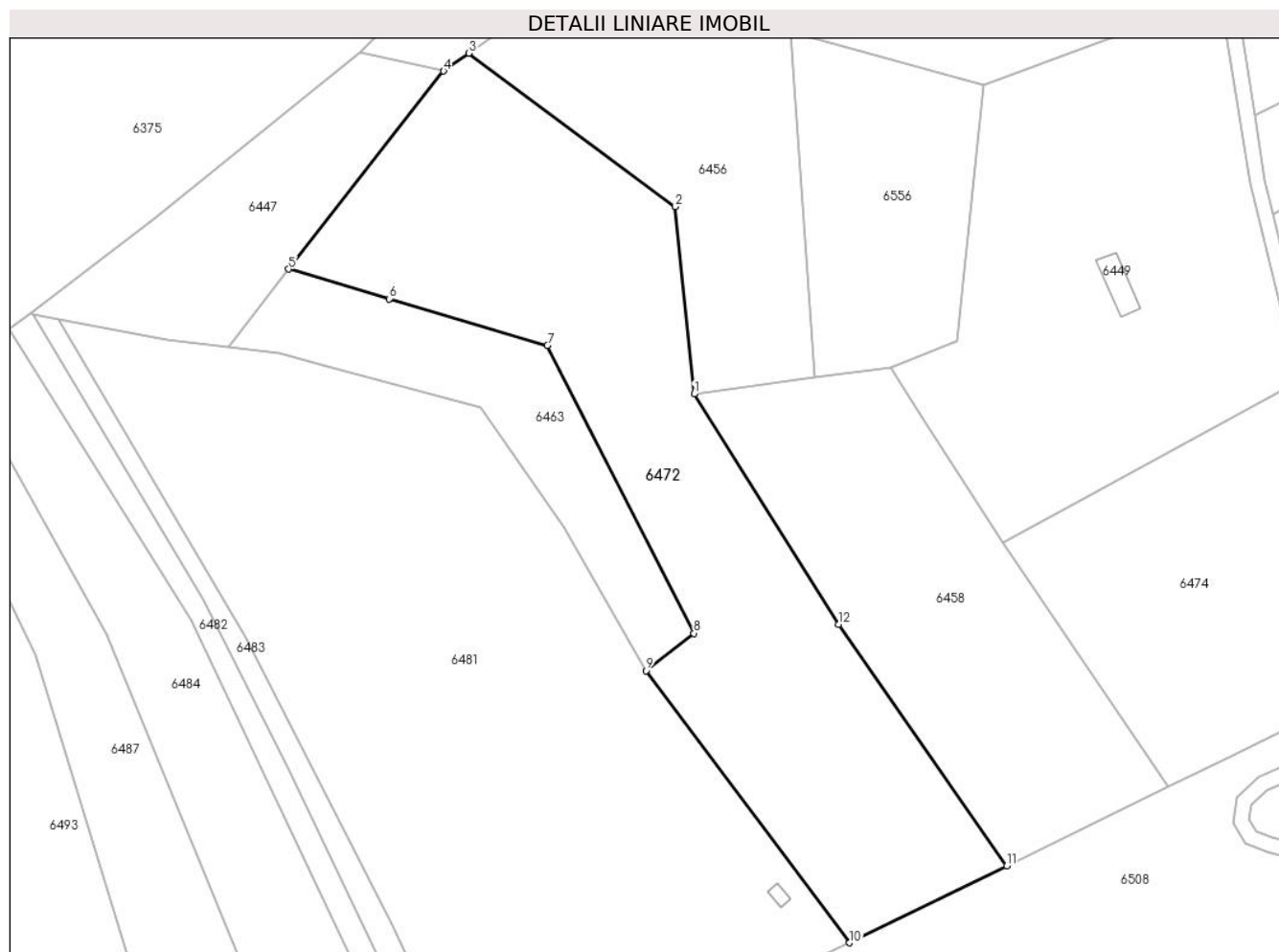
Inscrieri privind dezmembramintele dreptului de proprietate, drepturi reale de garanție și sarcini	Referințe
NU SUNT	

## Anexa Nr. 1 La Partea I

## Teren

Nr cadastral	Suprafața (mp)*	Observații / Referințe
	11.919	

\* Suprafața este determinată în planul de proiecție Stereo 70.



## Date referitoare la teren

Crt	Categorie folosință	Intravilan	Suprafața (mp)	Tarla	Parcelă	Nr. topo	Observații / Referințe
1	faneata	NU	5.500	-	-	2674	Faneata impadurita. Den. de loc : Malul Breg, se identifica total cu nr. top 2674 din CF vechi 3655 Carasova
2	faneata	NU	6.419	-	-	2674	Den. de loc : Malul Breg, se identifica total cu nr. top 2674 din CF vechi 3655 Carasova

## Lungime Segmente

1) Valorile lungimilor segmentelor sunt obținute din proiecție în plan.

Punct început	X / Y	Punct sfârșit	X / Y	Lungime segment (** (m))
1	253.965,319 417.818,057	2	253.960,295 417.868,087	50.282
2	253.960,295 417.868,087	3	253.905,084 417.909,039	68.741
3	253.905,084 417.909,039	4	253.898,37 417.904,254	8.245

Punct început	X / Y	Punct sfârșit	X / Y	Lungime segment (** (m)
4	253.898,37 417.904,254	5	253.857,018 417.851,385	67.12
5	253.857,018 417.851,385	6	253.883,846 417.843,471	27.971
6	253.883,846 417.843,471	7	253.926,115 417.831,002	44.069
7	253.926,115 417.831,002	8	253.965,24 417.754,167	86.223
8	253.965,24 417.754,167	9	253.952,457 417.744,171	16.227
9	253.952,457 417.744,171	10	254.006,882 417.671,524	90.773
10	254.006,882 417.671,524	11	254.048,793 417.692,031	46.658
11	254.048,793 417.692,031	12	254.003,972 417.756,532	78.544
12	254.003,972 417.756,532	1	253.965,319 417.818,057	72.659

\*\* Lungimile segmentelor sunt determinate în planul de proiecție Stereo 70 și sunt rotunjite la 1 milimetru.

\*\*\* Distanța dintre puncte este formată din segmente cumulate ce sunt mai mici decât valoarea 1 milimetru.



**DATE DESPRE IMOBILUL NR. 6473**

Oficiul de Cadastru și Publicitate Imobiliară CARAS-SEVERIN  
Biroul de Cadastru și Publicitate Imobiliară Resita

**A. Partea I. Descrierea imobilului**

TEREN Extravilan

Nr. CF vechi:106 Carasova  
Nr. topografic:2615

Adresa: Jud. Caraș-Severin

Nr. Crt	Nr cadastral Nr. topografic	Suprafața* (mp)	Observații / Referințe
A1		15.773	Sector cadastral:20 Teren neimprejmuit;

**B. Partea II. Proprietari și acte**

Inscrieri privitoare la dreptul de proprietate și alte drepturi reale		Referințe
<b>2589 / 04/11/1919</b>		
Act Notarial nr. FN, din 01/01/1919 emis de -;		
B1	Intabulare, drept de PROPRIETATE, dobandit prin Conventie, cota actuala 6/48 1) GERA IVAN	A1
<b>96 / 17/01/1920</b>		
Act Notarial nr. FN, din 09/08/1919 emis de -;		
B2	Intabulare, drept de PROPRIETATE, dobandit prin Conventie, cota actuala 12/48 1) BOGSAN MARIA, , vaduva, n. Tynkul	A1
<b>141 / 22/01/1920</b>		
Act Notarial nr. FN, din 09/08/1919 emis de -;		
B3	Intabulare, drept de PROPRIETATE, donare, dobandit prin Conventie, cota actuala 6/48 1) TYNKUL PETRIA	A1
<b>346 / 25/05/1949</b>		
Hotarare Judecatoreasca nr. CM nr. 1660/1946, din 01/01/1946 emis de JUD, MIXTA RESITA;		
B4	Intabulare, drept de PROPRIETATE, succesiune, dobandit prin Hotarare Judecatoreasca, cota actuala 8/48 1) PAUTA ROZALIA, , n. Ghera	A1
B5	Intabulare, drept de PROPRIETATE, succesiune, dobandit prin Succesiune, cota actuala 8/48 1) POZDERCA PETRIA, , nasc Ghera	A1
<b>5047 / 30/11/2000</b>		
Hotarare Judecatoreasca nr. 916, din 15/06/1999 emis de Tribunalul Caras Severin;		
B6	Intabulare, drept de PROPRIETATE, succesiune, dobandit prin Hotarare Judecatoreasca, cota actuala 3/48 1) GHERA IAON, , fiu	A1
<b>98 / 05/01/2001</b>		
Act Notarial nr. CD nr. 6967/2000, din 01/01/2001 emis de -;		
B7	Intabulare, drept de PROPRIETATE, donatie, dobandit prin Conventie, cota actuala 3/48 1) GHERA IOAN	A1
<b>5053 / 25/10/2001</b>		
Act Notarial nr. CD nr. 3041/2001, din 01/01/2001 emis de -;		
B8	Intabulare, drept de PROPRIETATE, donatie, dobandit prin Conventie, cota actuala 2/48 1) HATEGAN MARIA	A1

**C. Partea III. SARCINI .**

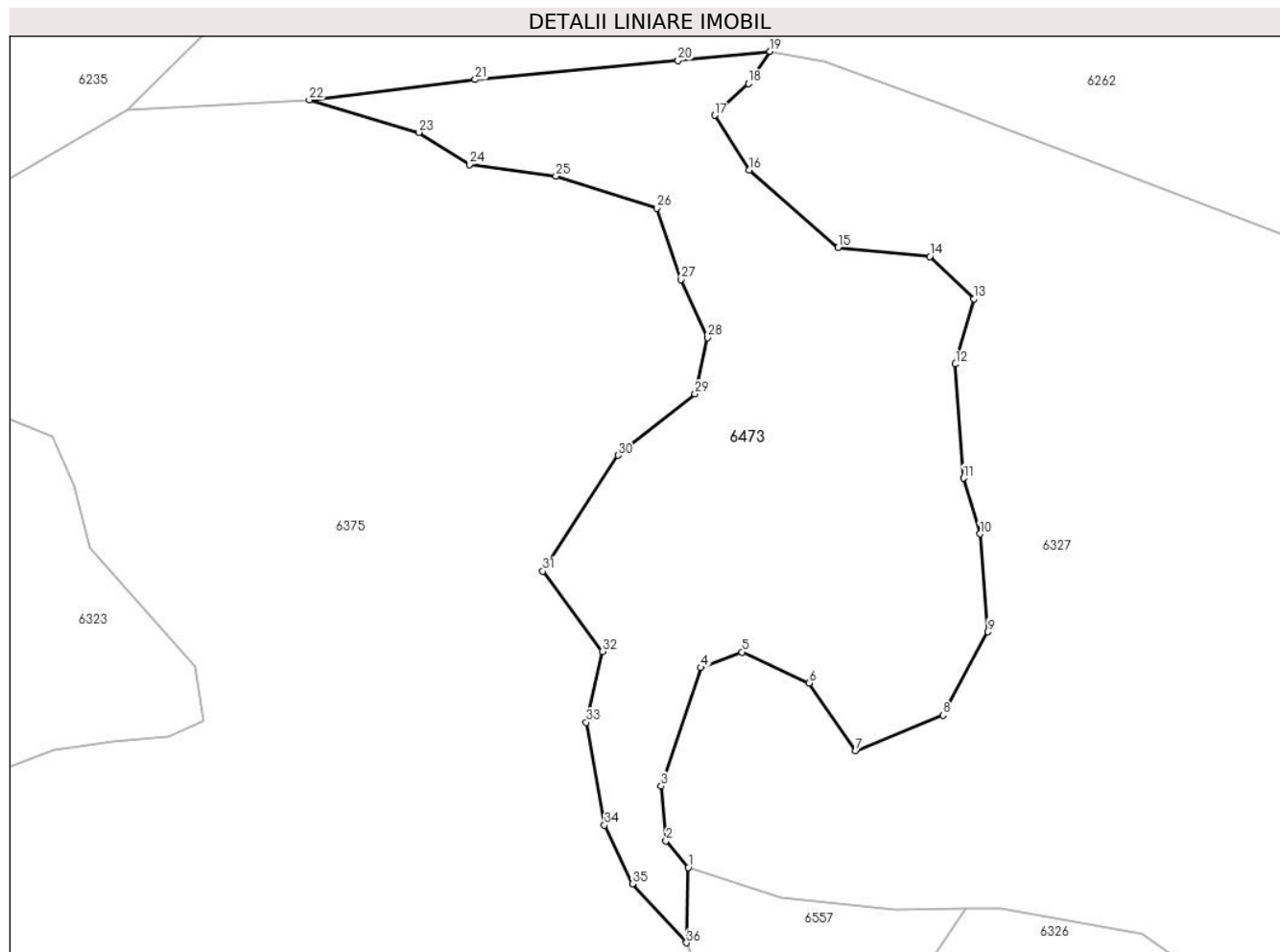
Inscrieri privind dezmembramintele dreptului de proprietate, drepturi reale de garanție și sarcini	Referințe
NU SUNT	

## Anexa Nr. 1 La Partea I

## Teren

Nr cadastral	Suprafața (mp)*	Observații / Referințe
	15.773	

\* Suprafața este determinată în planul de proiecție Stereo 70.



## Date referitoare la teren

Crt	Categorie folosință	Intravilan	Suprafața (mp)	Tarla	Parcelă	Nr. topo	Observații / Referințe
1	faneata	NU	15.773	-	-	2615	Den. de loc : Malul Breg, se identifica total cu nr. top 2615 din CF vechi 106 Carasova.

## Lungime Segmente

1) Valorile lungimilor segmentelor sunt obținute din proiecție în plan.

Punct început	X / Y	Punct sfârșit	X / Y	Lungime segment (** (m)
1	253.766,366 418.207,733	2	253.760,282 418.214,98	9.462
3	253.758,976 418.229,826	4	253.769,748 418.261,997	33.927
5	253.780,897 418.266,22	6	253.799,14 418.257,745	20.115
7	253.811,839 418.239,347	8	253.835,576 418.249,09	25.658
9	253.847,783 418.271,692	10	253.845,629 418.298,262	26.657

Punct început	X / Y	Punct sfârșit	X / Y	Lungime segment (** (m)
2	253.760,282 418.214,98	3	253.758,976 418.229,826	14.903
4	253.769,748 418.261,997	5	253.780,897 418.266,22	11.922
6	253.799,14 418.257,745	7	253.811,839 418.239,347	22.355
8	253.835,576 418.249,09	9	253.847,783 418.271,692	25.688
10	253.845,629 418.298,262	11	253.841,1 418.313,378	15.78

Punct început	X / Y	Punct sfârșit	X / Y	Lungime segment (** (m)
11	253.841,1 418.313,378	12	253.838,934 418.344,388	31.086
13	253.843,957 418.362,066	14	253.832,007 418.373,599	16.608
15	253.807,074 418.376,004	16	253.782,9 418.397,085	32.075
17	253.773,496 418.411,915	18	253.782,677 418.420,515	12.58
19	253.788,561 418.429,234	20	253.763,557 418.426,735	25.129
21	253.708,439 418.421,606	22	253.663,36 418.416,07	45.418
23	253.693,125 418.407,262	24	253.706,873 418.398,562	16.27
25	253.730,367 418.395,429	26	253.757,864 418.386,729	28.841
27	253.764,363 418.367,31	28	253.771,598 418.351,539	17.351
29	253.768,15 418.336,275	30	253.747,226 418.319,592	26.761
31	253.726,788 418.288,153	32	253.742,954 418.266,384	27.115
33	253.738,661 418.247,085	34	253.743,544 418.219,195	28.314
35	253.751,177 418.203,322	36	253.765,88 418.187,284	21.758

Punct început	X / Y	Punct sfârșit	X / Y	Lungime segment (** (m)
12	253.838,934 418.344,388	13	253.843,957 418.362,066	18.378
14	253.832,007 418.373,599	15	253.807,074 418.376,004	25.049
16	253.782,9 418.397,085	17	253.773,496 418.411,915	17.56
18	253.782,677 418.420,515	19	253.788,561 418.429,234	10.519
20	253.763,557 418.426,735	21	253.708,439 418.421,606	55.356
22	253.663,36 418.416,07	23	253.693,125 418.407,262	31.041
24	253.706,873 418.398,562	25	253.730,367 418.395,429	23.702
26	253.757,864 418.386,729	27	253.764,363 418.367,31	20.478
28	253.771,598 418.351,539	29	253.768,15 418.336,275	15.649
30	253.747,226 418.319,592	31	253.726,788 418.288,153	37.498
32	253.742,954 418.266,384	33	253.738,661 418.247,085	19.771
34	253.743,544 418.219,195	35	253.751,177 418.203,322	17.613
36	253.765,88 418.187,284	1	253.766,366 418.207,733	20.455

\*\* Lungimile segmentelor sunt determinate în planul de proiecție Stereo 70 și sunt rotunjite la 1 milimetru.

\*\*\* Distanța dintre puncte este formată din segmente cumulate ce sunt mai mici decât valoarea 1 milimetru.





**DATE DESPRE IMOBILUL NR. 6474**

Oficiul de Cadastru și Publicitate Imobiliară CARAS-SEVERIN  
Biroul de Cadastru și Publicitate Imobiliară Resita

**A. Partea I. Descrierea imobilului**

Nr. CF vechi:4440 CARASOVA  
Nr. topografic:2676

TEREN Extravilan

Adresa: Jud. Caraş-Severin

Nr. Crt	Nr cadastral Nr. topografic	Suprafaţa* (mp)	Observații / Referințe
A1		5.893	Sector cadastral:20 Teren neimprejmuit;

**B. Partea II. Proprietari și acte**

Inscrieri privitoare la dreptul de proprietate și alte drepturi reale		Referințe
<b>354 / 01/01/1980</b>		
Act Notarial nr. CM FN, din 01/01/1980 emis de FN;		
B1	Intabulare, drept de PROPRIETATE, succesiune, asupra 5755 mp, dobandit prin Succesiune, cota actuala 1/4 1) BAICA IACOB	A1
<b>508 / 01/01/1981</b>		
Act Notarial nr. CM FN, din 01/01/1981 emis de -;		
B2	Intabulare, drept de PROPRIETATE, succesiune, asupra 5755 mp, dobandit prin Succesiune, cota actuala 1/4 1) BAICA NEDELCU	A1
<b>328 / 01/01/1984</b>		
Act Notarial nr. FN, din 01/01/1984 emis de -;		
B3	Intabulare, drept de PROPRIETATE, asupra 5755 mp, dobandit prin Succesiune, cota actuala 1/4 1) HATEGAN MAGDALENA	A1
<b>918 / 01/01/1984</b>		
Act Notarial nr. FN, din 01/01/1984 emis de -;		
B4	Intabulare, drept de PROPRIETATE, asupra 5755 mp, dobandit prin Succesiune, cota actuala 1/4 1) BAICA MARIAN	A1
/		
Act Normativ nr. L7, din 13/03/1996 emis de PARLAMENTUL ROMANIEI;		
B5	Intabulare, drept de PROPRIETATE, asupra 138 mp, dobandit prin Lege, cota actuala 1/1 1) NEIDENTIFICAT NEIDENTIFICAT	A1

**C. Partea III. SARCINI .**

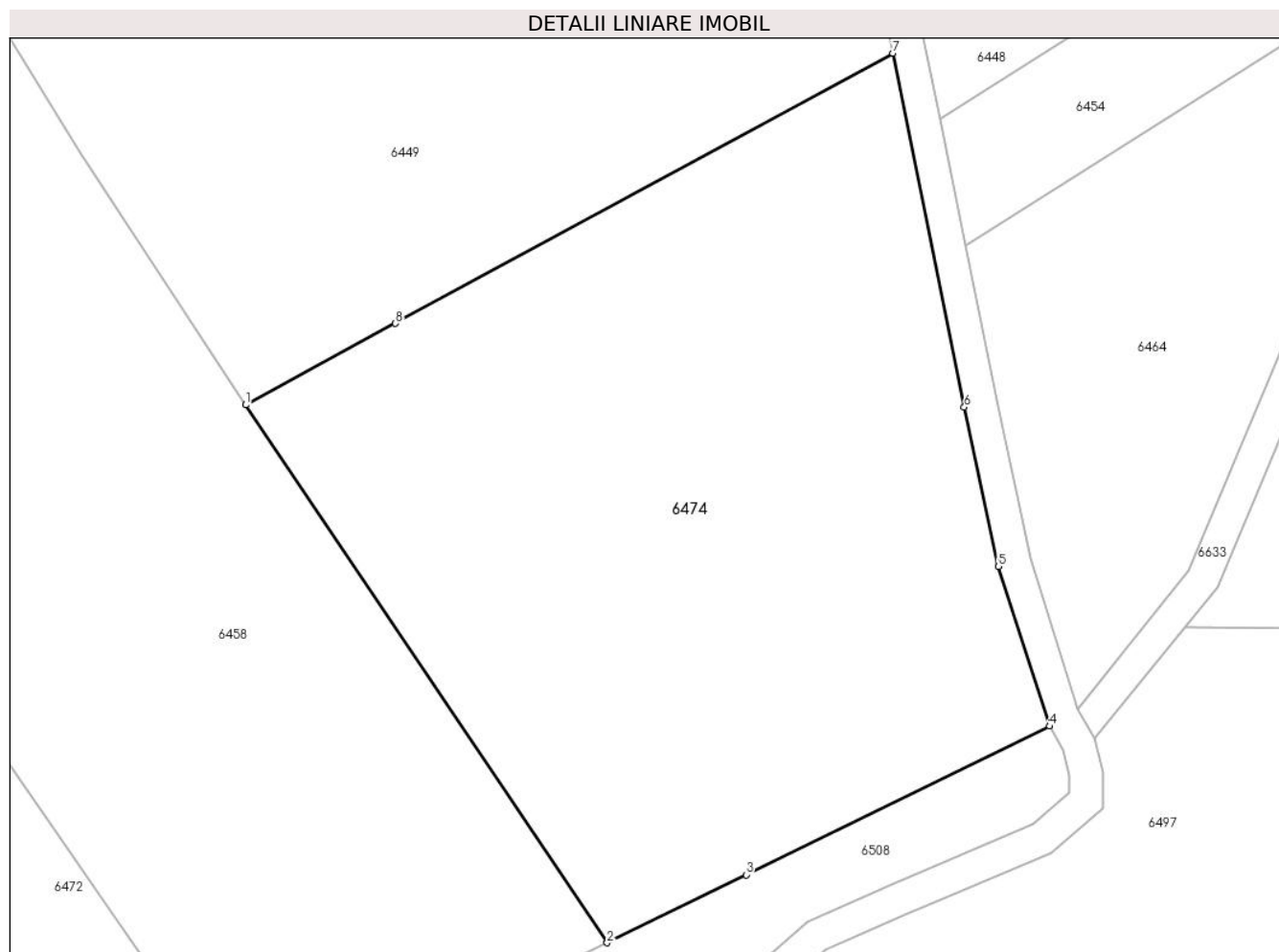
Inscrieri privind dezmembramintele dreptului de proprietate, drepturi reale de garanție și sarcini	Referințe
NU SUNT	

## Anexa Nr. 1 La Partea I

## Teren

Nr cadastral	Suprafața (mp)*	Observații / Referințe
	5.893	

\* Suprafața este determinată în planul de proiecție Stereo 70.



## Date referitoare la teren

Crt	Categorie folosință	Intra vilan	Suprafața (mp)	Tarla	Parcelă	Nr. topo	Observații / Referințe
1	livada	NU	5.893	-	-	2676	Den. de loc : Malul Breg, se identifica total cu nr. top 2676 din CF vechi 4440 Carasova

## Lungime Segmente

1) Valorile lungimilor segmentelor sunt obținute din proiecție în plan.

Punct început	X / Y	Punct sfârșit	X / Y	Lungime segment (** (m)
1	254.047,878 417.778,498	2	254.091,85 417.713,099	78.806
2	254.091,85 417.713,099	3	254.108,748 417.721,368	18.812
3	254.108,748 417.721,368	4	254.145,67 417.739,434	41.106
4	254.145,67 417.739,434	5	254.139,468 417.758,84	20.373
5	254.139,468 417.758,84	6	254.135,296 417.778,219	19.823

Punct început	X / Y	Punct sfârșit	X / Y	Lungime segment (** (m)
6	254.135,296 417.778,219	7	254.126,584 417.821,251	43.905
7	254.126,584 417.821,251	8	254.066,091 417.788,391	68.841
8	254.066,091 417.788,391	1	254.047,878 417.778,498	20.727

\*\* Lungimile segmentelor sunt determinate în planul de proiecție Stereo 70 și sunt rotunjite la 1 milimetru.

\*\*\* Distanța dintre puncte este formată din segmente cumulate ce sunt mai mici decât valoarea 1 milimetru.



**DATE DESPRE IMOBILUL NR. 6475**

Oficiul de Cadastru și Publicitate Imobiliară CARAS-SEVERIN  
Biroul de Cadastru și Publicitate Imobiliară Resita

**A. Partea I. Descrierea imobilului**

Nr. CF vechi:31 CARASOVA  
Nr. topografic:2645

TEREN Extravilan

Adresa: Jud. Caraș-Severin

Nr. Crt	Nr cadastral Nr. topografic	Suprafața* (mp)	Observații / Referințe
A1		5.570	Sector cadastral:20 Teren neimprejmuit;

**B. Partea II. Proprietari și acte**

Inscrieri privitoare la dreptul de proprietate și alte drepturi reale		Referințe
/		
Act Normativ nr. L7, din 13/03/1996 emis de PARLAMENTUL ROMANIEI;		
B1	Intabulare, drept de PROPRIETATE, dobandit prin Lege, cota actuala 1/1 1) NEIDENTIFICAT NEIDENTIFICAT	A1
Act Normativ nr. L7, din 13/03/1996 emis de PARLAMENTUL ROMANIEI (Adeverinta nr. 3031/03.09.2024, emisa de Primaria Comunei Carasova.);		
B2	Se noteaza posesia factica in favoarea lui: 1) TODOR PETRU	A1

**C. Partea III. SARCINI .**

Inscrieri privind dezmembramintele dreptului de proprietate, drepturi reale de garanție și sarcini	Referințe
NU SUNT	

## Anexa Nr. 1 La Partea I

## Teren

Nr cadastral	Suprafața (mp)*	Observații / Referințe
	5.570	

\* Suprafața este determinată în planul de proiecție Stereo 70.



## Date referitoare la teren

Crt	Categorie folosință	Intravilan	Suprafața (mp)	Tarla	Parcelă	Nr. topo	Observații / Referințe
1	faneata	NU	5.570	-	-	2645	Den. de loc : Malul Breg, se identifica partial cu nr. top 2645 din CF vechi 31 Carasova

## Lungime Segmente

1) Valorile lungimilor segmentelor sunt obținute din proiecție în plan.

Punct început	X / Y	Punct sfârșit	X / Y	Lungime segment (** (m)
1	253.553,107 417.832,34	2	253.524,301 417.845,461	31.653
2	253.524,301 417.845,461	3	253.471,241 417.771,302	91.186
3	253.471,241 417.771,302	4	253.412,116 417.698,944	93.442
4	253.412,116 417.698,944	5	253.426,203 417.688,686	17.427
5	253.426,203 417.688,686	6	253.436,144 417.682,014	11.972

Punct început	X / Y	Punct sfârșit	X / Y	Lungime segment (** (m)
6	253.436,144 417.682,014	7	253.494,735 417.753,954	92.78
7	253.494,735 417.753,954	1	253.553,107 417.832,34	97.733

\*\* Lungimile segmentelor sunt determinate în planul de proiecție Stereo 70 și sunt rotunjite la 1 milimetru.

\*\*\* Distanța dintre puncte este formată din segmente cumulate ce sunt mai mici decât valoarea 1 milimetru.





**DATE DESPRE IMOBILUL NR. 6477**

Oficiul de Cadastru și Publicitate Imobiliară CARAS-SEVERIN  
Biroul de Cadastru și Publicitate Imobiliară Resita

**A. Partea I. Descrierea imobilului**

TEREN Extravilan

Adresa: Jud. Caraș-Severin

Nr. Crt	Nr cadastral Nr. topografic	Suprafața* (mp)	Observații / Referințe
A1		3.417	Sector cadastral:20 Teren neimprejmuit;

**B. Partea II. Proprietari și acte**

Inscrieri privitoare la dreptul de proprietate și alte drepturi reale	Referințe
/	
Act Normativ nr. L7, din 13/03/1996 emis de PARLAMENTUL ROMANIEI;	
B1	Inscrierea provizorie, drept de PROPRIETATE, dobandit prin Lege, cota actuala 1/1
	1) COMUNA CARASOVA, CIF:3227661

**C. Partea III. SARCINI .**

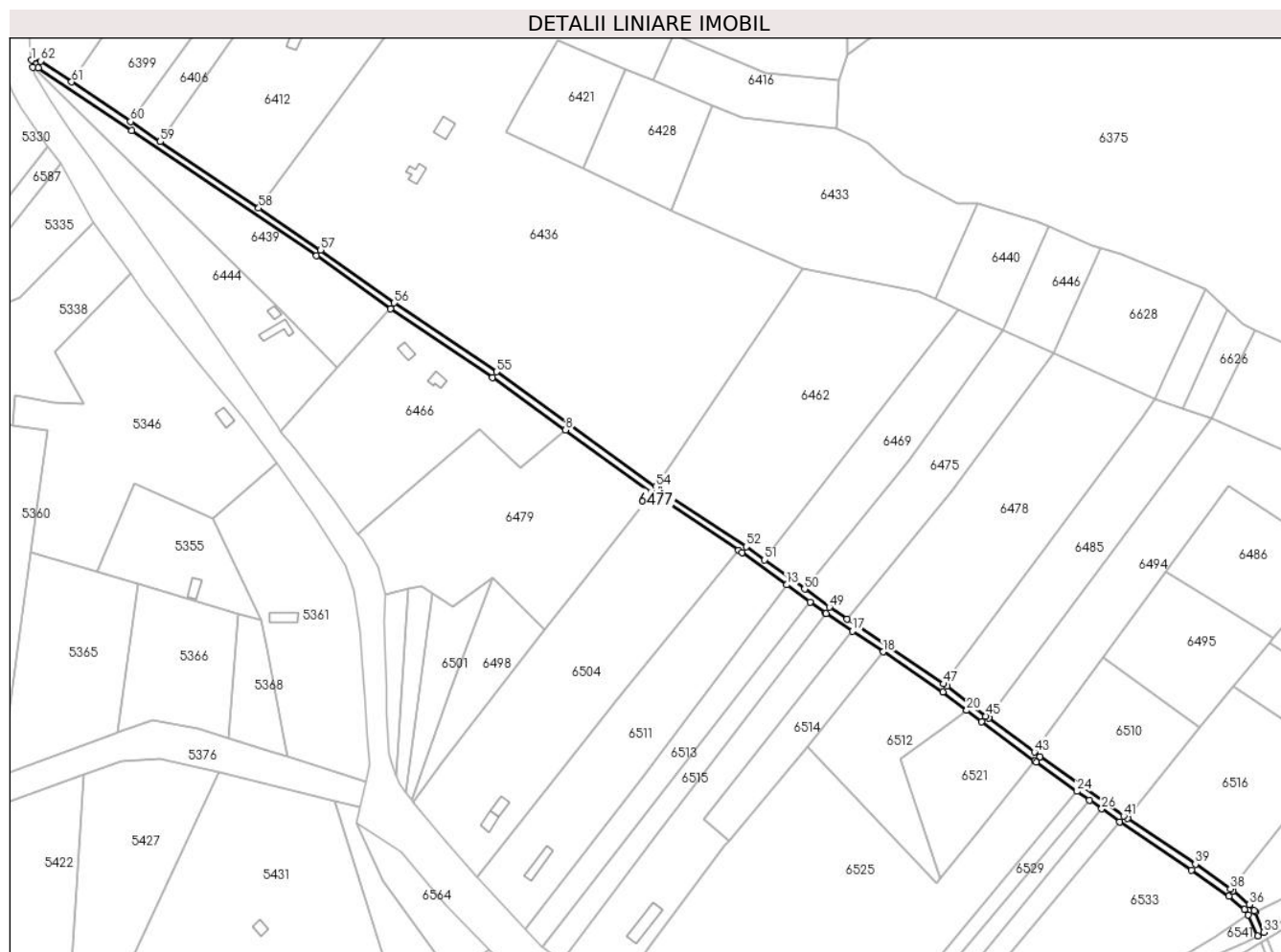
Inscrieri privind dezmembramintele dreptului de proprietate, drepturi reale de garanție și sarcini	Referințe
NU SUNT	

## Anexa Nr. 1 La Partea I

## Teren

Nr cadastral	Suprafața (mp)*	Observații / Referințe
	3.417	

\* Suprafața este determinată în planul de proiecție Stereo 70.



## Date referitoare la teren

Crt	Categorie folosință	Intravilan	Suprafața (mp)	Tarla	Parcelă	Nr. topo	Observații / Referințe
1	drum	NU	3.417	-	-	-	DE- drum de exploatare

## Lungime Segmente

1) Valorile lungimilor segmentelor sunt obținute din proiecție în plan.

Punct început	X / Y	Punct sfârșit	X / Y	Lungime segment	Punct început	X / Y	Punct sfârșit	X / Y	Lungime segment	Punct început	X / Y	Punct sfârșit	X / Y	Lungime segment
1	252.975,021 417.997,801	2	252.975,778 417.993,722	4.149	2	252.975,778 417.993,722	3	252.978,749 417.993,468	2.981	3	252.978,749 417.993,468	4	253.031,486 417.957,905	63.608
4	253.031,486 417.957,905	5	253.136,166 417.887,253	126.292	5	253.136,166 417.887,253	6	253.178,016 417.857,312	51.457	6	253.178,016 417.857,312	7	253.235,686 417.818,534	69.495
7	253.235,686 417.818,534	8	253.276,897 417.788,764	50.839	8	253.276,897 417.788,764	9	253.325,78 417.753,453	60.302	9	253.325,78 417.753,453	10	253.327,525 417.752,192	2.153
10	253.327,525 417.752,192	11	253.374,857 417.720,989	56.692	11	253.374,857 417.720,989	12	253.376,86 417.719,669	2.399	12	253.376,86 417.719,669	13	253.402,039 417.701,334	31.147
13	253.402,039 417.701,334	14	253.415,271 417.691,698	16.369	14	253.415,271 417.691,698	15	253.423,911 417.685,407	10.687	15	253.423,911 417.685,407	16	253.424,248 417.685,181	0.406
16	253.424,248 417.685,181	17	253.439,215 417.675,136	18.025	17	253.439,215 417.675,136	18	253.456,548 417.663,504	20.875	18	253.456,548 417.663,504	19	253.490,367 417.640,806	40.73

Punct început	X / Y	Punct sfârșit	X / Y	Lungime segment	Punct început	X / Y	Punct sfârșit	X / Y	Lungime segment	Punct început	X / Y	Punct sfârșit	X / Y	Lungime segment
19	253.490,367 417.640,806	20	253.503,812 417.630,41	16.995	20	253.503,812 417.630,41	21	253.512,202 417.623,922	10.607	21	253.512,202 417.623,922	22	253.542,329 417.601,686	37.444
22	253.542,329 417.601,686	23	253.543,084 417.601,129	0.937	23	253.543,084 417.601,129	24	253.566,222 417.584,63	28.419	24	253.566,222 417.584,63	25	253.573,216 417.579,643	8.589
25	253.573,216 417.579,643	26	253.580,102 417.574,733	8.458	26	253.580,102 417.574,733	27	253.590,373 417.567,409	12.614	27	253.590,373 417.567,409	28	253.630,928 417.540,145	48.868
28	253.630,928 417.540,145	29	253.652,089 417.525,277	25.862	29	253.652,089 417.525,277	30	253.660,831 417.517,812	11.496	30	253.660,831 417.517,812	31	253.663,101 417.514,898	3.694
31	253.663,101 417.514,898	32	253.668,35 417.502,998	13.006	32	253.668,35 417.502,998	33	253.671,82 417.505,043	4.028	33	253.671,82 417.505,043	34	253.667,0 417.516,402	12.339
34	253.667,0 417.516,402	35	253.666,257 417.517,356	1.209	35	253.666,257 417.517,356	36	253.663,737 417.520,59	4.1	36	253.663,737 417.520,59	37	253.654,543 417.528,442	12.091
37	253.654,543 417.528,442	38	253.652,895 417.529,599	2.014	38	253.652,895 417.529,599	39	253.633,194 417.543,441	24.077	39	253.633,194 417.543,441	40	253.594,766 417.569,276	46.305
40	253.594,766 417.569,276	41	253.592,651 417.570,698	2.549	41	253.592,651 417.570,698	42	253.545,432 417.604,367	57.993	42	253.545,432 417.604,367	43	253.542,061 417.606,855	4.19
43	253.542,061 417.606,855	44	253.516,178 417.625,959	32.17	44	253.516,178 417.625,959	45	253.514,614 417.627,113	1.944	45	253.514,614 417.627,113	46	253.492,708 417.644,053	27.692
46	253.492,708 417.644,053	47	253.490,706 417.645,396	2.411	47	253.490,706 417.645,396	48	253.436,144 417.682,014	65.71	48	253.436,144 417.682,014	49	253.426,203 417.688,686	11.972
49	253.426,203 417.688,686	50	253.412,116 417.698,944	17.427	50	253.412,116 417.698,944	51	253.389,48 417.715,427	28.001	51	253.389,48 417.715,427	52	253.379,139 417.722,957	12.792
52	253.379,139 417.722,957	53	253.329,798 417.755,485	59.098	53	253.329,798 417.755,485	54	253.328,009 417.756,777	2.206	54	253.328,009 417.756,777	55	253.237,974 417.821,815	111.07
55	253.237,974 417.821,815	56	253.180,152 417.860,696	69.678	56	253.180,152 417.860,696	57	253.138,449 417.890,538	51.28	57	253.138,449 417.890,538	58	253.103,432 417.914,172	42.246
58	253.103,432 417.914,172	59	253.047,758 417.951,749	67.169	59	253.047,758 417.951,749	60	253.030,963 417.963,083	20.261	60	253.030,963 417.963,083	61	252.997,675 417.985,53	40.149
61	252.997,675 417.985,53	62	252.980,124 417.997,365	21.169	62	252.980,124 417.997,365	1	252.975,021 417.997,801	5.122					

\*\* Lungimile segmentelor sunt determinate în planul de proiecție Stereo 70 și sunt rotunjite la 1 milimetru.

\*\*\* Distanța dintre puncte este formată din segmente cumulate ce sunt mai mici decât valoarea 1 milimetru.



**DATE DESPRE IMOBILUL NR. 6478**

Oficiul de Cadastru și Publicitate Imobiliară CARAS-SEVERIN  
Biroul de Cadastru și Publicitate Imobiliară Resita

**A. Partea I. Descrierea imobilului**

Nr. CF vechi: 3193, 3063, 3064 Carasova  
Nr. topografic: 2643, 2644/a, 2644/b

TEREN Extravilan

Adresa: Jud. Caraș-Severin

Nr. Crt	Nr cadastral Nr. topografic	Suprafața* (mp)	Observații / Referințe
A1		12.213	Sector cadastral: 20 Teren neimprejmuit;

**B. Partea II. Proprietari și acte**

Inscrieri privitoare la dreptul de proprietate și alte drepturi reale		Referințe
<b>1829 / 01/11/1940</b>		
Act Notarial nr. CD FN, din 17/09/1940 emis de -;		
B1	Intabulare, drept de PROPRIETATE, cu titlu de drept- donatiune, asupra 1111 mp, dobandit prin Conventie, cota actuala 1/1 1) LUGOJAN MARTA, , si 2) LUGOJAN NICOLAE <i>OBSERVATII: Provine din CF vechi 3193 Carasova.</i>	A1
<b>1500 / 25/06/1917</b>		
Act Notarial nr. FN, din 01/01/1917 emis de -;		
B2	Intabulare, drept de PROPRIETATE, asupra 5927 mp, dobandit prin Conventie, cota actuala 2/4 1) DUGALIA MARTON <i>OBSERVATII: Provine din CF 3063 Carasova.</i>	A1
<b>1796 / 02/01/1932</b>		
Hotarare Judecatoreasca nr. 5035/929, din 01/01/1932 emis de JUD.MIXTA RESITA;		
B3	Intabulare, drept de PROPRIETATE, succesiune, asupra 5927 mp, dobandit prin Hotarare Judecatoreasca, cota actuala 1/4 1) LUGOJAN MARTA <i>OBSERVATII: Provine din CF 3063 Carasova.</i>	A1
<b>280 / 09/03/1946</b>		
Act Notarial nr. CVC FN, din 03/10/1945 emis de -;		
B4	Intabulare, drept de PROPRIETATE, cumparare, asupra 5927 mp, dobandit prin Conventie, cota actuala 1/4 1) BELCEA PAVEL <i>OBSERVATII: Provine din CF 3063 Carasova.</i>	A1
<b>1652 / 29/06/1917</b>		
Act Notarial nr. FN, din 25/06/1917 emis de -;		
B5	Intabulare, drept de PROPRIETATE, asupra 5927 mp, dobandit prin Conventie, cota actuala 1/2 1) FILKA MAGDALENA <i>OBSERVATII: Provine din CF 3064 Carasova.</i>	A1
<b>785 / 16/12/1949</b>		
Hotarare Judecatoreasca nr. 3179/1949, din 01/01/1949 emis de Judecatoria Resita;		
B6	Intabulare, drept de PROPRIETATE, succesiune, asupra 5755 mp, dobandit prin Succesiune, cota actuala 1/2 1) DOBRA MARIA, , n .Beul <i>OBSERVATII: Provine din CF 3064 Carasova.</i>	A1

**C. Partea III. SARCINI .**

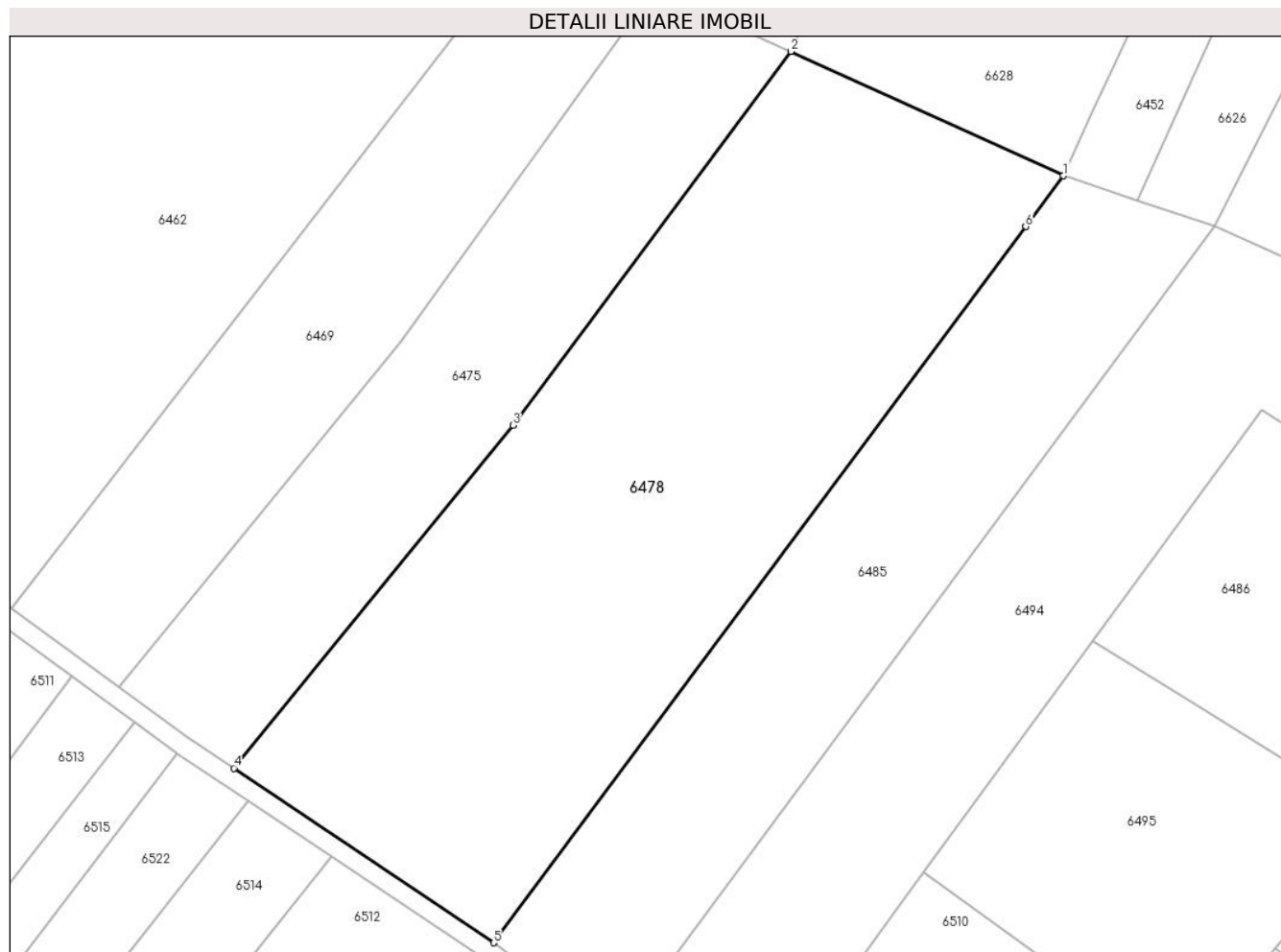
Inscrieri privind dezmembramintele dreptului de proprietate, drepturi reale de garanție și sarcini	Referințe
NU SUNT	

## Anexa Nr. 1 La Partea I

## Teren

Nr cadastral	Suprafața (mp)*	Observații / Referințe
	12.213	

\* Suprafața este determinată în planul de proiecție Stereo 70.



## Date referitoare la teren

Crt	Categorie folosință	Intravilan	Suprafața (mp)	Tarla	Parcelă	Nr. topo	Observații / Referințe
1	faneata	NU	12.213	-	-	2643, 2644/a, 2644/b	Den. de loc : Malul Breg, se identifica total cu nr. top 2643 din CF vechi 3193 Carasova, total cu nr. top 2644/a din CF vechi 3063 Carasova, total cu nr. top 2466/b din CF vechi 3064 Carasova

## Lungime Segmente

1) Valorile lungimilor segmentelor sunt obținute din proiecție în plan.

Punct început	X / Y	Punct sfârșit	X / Y	Lungime segment (** (m)
1	253.610,376 417.806,254	2	253.553,107 417.832,34	62.93
2	253.553,107 417.832,34	3	253.494,735 417.753,954	97.733
3	253.494,735 417.753,954	4	253.436,144 417.682,014	92.78

Punct început	X / Y	Punct sfârșit	X / Y	Lungime segment (** (m)
4	253.436,144 417.682,014	5	253.490,706 417.645,396	65.71
5	253.490,706 417.645,396	6	253.602,443 417.795,591	187.2
6	253.602,443 417.795,591	1	253.610,376 417.806,254	13.29

\*\* Lungimile segmentelor sunt determinate în planul de proiecție Stereo 70 și sunt rotunjite la 1 milimetru.

\*\*\* Distanța dintre puncte este formată din segmente cumulate ce sunt mai mici decât valoarea 1 milimetru.





**DATE DESPRE IMOBILUL NR. 6479**

Oficiul de Cadastru și Publicitate Imobiliară CARAS-SEVERIN  
Biroul de Cadastru și Publicitate Imobiliară Resita

**A. Partea I. Descrierea imobilului**

Nr. CF vechi:1233, 1621 Carasova  
Nr. topografic:2656/a, 2656/b

TEREN Extravilan

Adresa: Jud. Caraş-Severin

Nr. Crt	Nr cadastral Nr. topografic	Suprafaţa* (mp)	Observații / Referințe
A1	31135	10.714	Sector cadastral:20 Teren neimpregmuit; IE 31136

**B. Partea II. Proprietari și acte**

Inscrieri privitoare la dreptul de proprietate și alte drepturi reale		Referințe
<b>927 / 14/12/1966</b>		
Act Notarial nr. 351/1966, din 01/01/1966 emis de -;		
B1	Intabulare, drept de PROPRIETATEmostenire, asupra 5375 mp, dobandit prin Succesiune, cota actuala 1/6 1) <b>SORCA NICOLAE</b> <i>OBSERVATII: Provine din CF 31135, CF vechi 1233 Carasova</i>	A1
B2	Intabulare, drept de PROPRIETATEmostenire, asupra 5357 mp, dobandit prin Succesiune, cota actuala 1/6 1) <b>SORCA ANDREI</b> <i>OBSERVATII: Provine din CF 31135, CF vechi 1233 Carasova</i>	A1
<b>24300 / 24/07/2013</b>		
Act Notarial nr. 161, din 16/07/2013 emis de NP Neamtu Cornelia;		
B3	Intabulare, drept de PROPRIETATEMOSTENIRE, asupra 5735 mp, dobandit prin Succesiune, cota actuala 2/6 1) <b>MATEIA IOAN</b> <i>OBSERVATII: Provine din CF 31135, CF vechi 1233 Carasova</i>	A1
<b>38762 / 15/12/2016</b>		
Act Notarial nr. 2984, din 15/12/2016 emis de Dobre Florica;		
B4	Intabulare, drept de PROPRIETATEdonatie, asupra 5357 mp, dobandit prin Conventie, cota actuala 2/6 1) <b>MATEIA IOAN</b> , ,casatorit ,bun propriu <i>OBSERVATII: Provine din CF 31135, CF vechi 1233 Carasova</i>	A1
<b>24294 / 24/07/2013</b>		
Act Notarial nr. 161, din 16/07/2013 emis de NP Neamtu Cornelia;		
B5	Intabulare, drept de PROPRIETATE, mostenire, asupra 5357 mp, dobandit prin Conventie, cota actuala 1/1 1) <b>MATEIA IOAN</b> <i>OBSERVATII: Provine din CF 31136, CF vechi 1233 Carasova</i>	A1

**C. Partea III. SARCINI .**

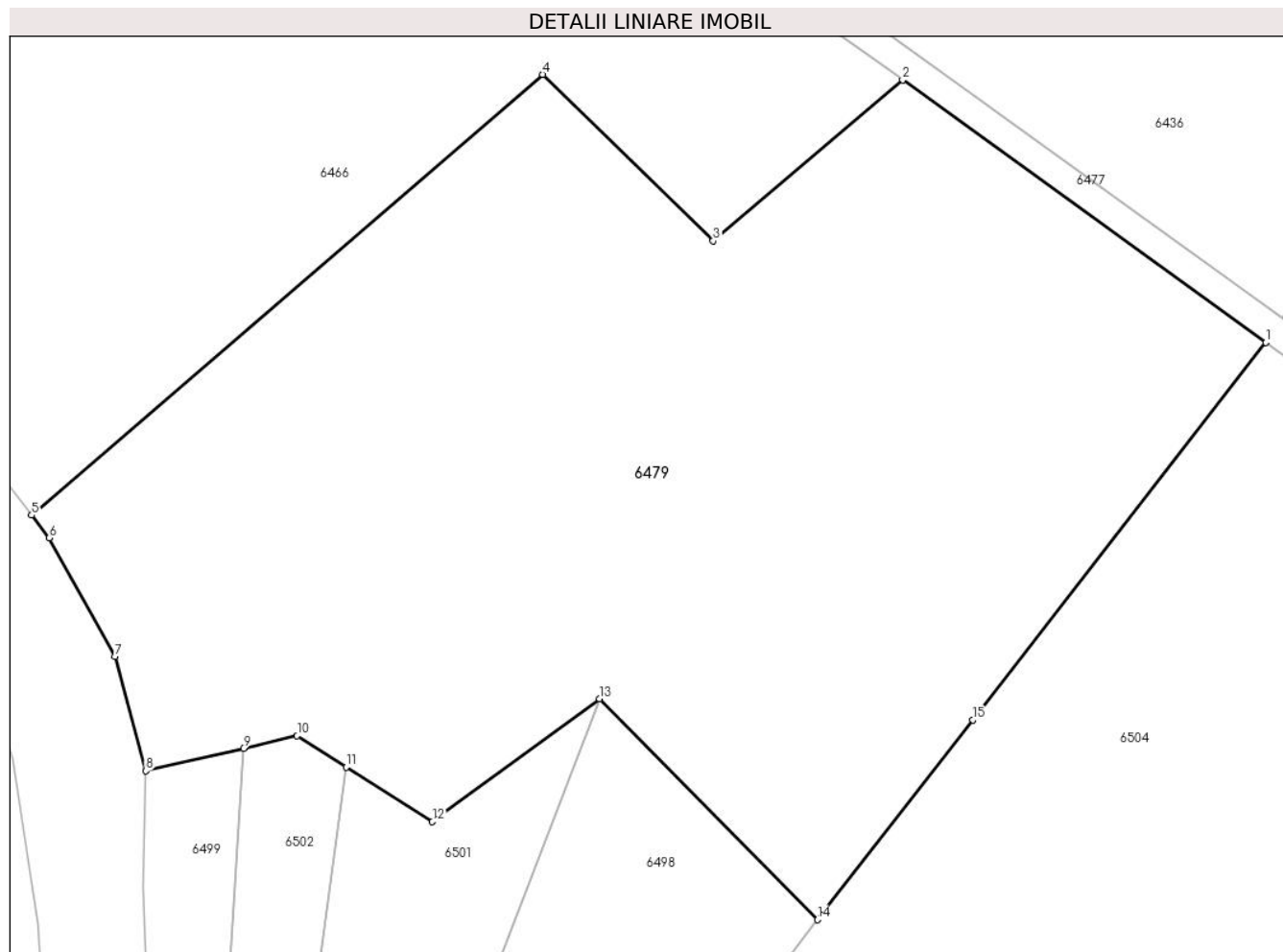
Inscrieri privind dezmembramintele dreptului de proprietate, drepturi reale de garanție și sarcini	Referințe
NU SUNT	

## Anexa Nr. 1 La Partea I

## Teren

Nr cadastral	Suprafața (mp)*	Observații / Referințe
31135	10.714	IE 31136

\* Suprafața este determinată în planul de proiecție Stereo 70.



## Date referitoare la teren

Crt	Categorie folosință	Intra vilan	Suprafața (mp)	Tarla	Parcelă	Nr. topo	Observații / Referințe
1	faneata	NU	10.714	-	-	2656/a, 2656/b	Den. de loc : Malul Breg, se identifica total cu nr. top 2656/a din CF 31135 (CF vechi 1233 Carasova), total cu nr. top 2656/b din CF 31136 (CF vechi 1621 Carasova)

## Lungime Segmente

1) Valorile lungimilor segmentelor sunt obținute din proiecție în plan.

Punct început	X / Y	Punct sfârșit	X / Y	Lungime segment (** (m)
1	253.325,78 417.753,453	2	253.276,897 417.788,764	60.302
2	253.276,897 417.788,764	3	253.251,375 417.767,141	33.45
3	253.251,375 417.767,141	4	253.228,403 417.789,521	32.072
4	253.228,403 417.789,521	5	253.159,6 417.730,238	90.82

Punct început	X / Y	Punct sfârșit	X / Y	Lungime segment (** (m)
5	253.159,6 417.730,238	6	253.161,985 417.727,184	3.876
6	253.161,985 417.727,184	7	253.170,819 417.711,228	18.238
7	253.170,819 417.711,228	8	253.174,969 417.695,853	15.925
8	253.174,969 417.695,853	9	253.188,127 417.698,897	13.506
9	253.188,127 417.698,897	10	253.195,339 417.700,566	7.402
10	253.195,339 417.700,566	11	253.201,942 417.696,377	7.819
11	253.201,942 417.696,377	12	253.213,554 417.689,011	13.751
12	253.213,554 417.689,011	13	253.236,043 417.705,572	27.929
13	253.236,043 417.705,572	14	253.265,43 417.675,82	41.819
14	253.265,43 417.675,82	15	253.286,324 417.702,697	34.043
15	253.286,324 417.702,697	1	253.325,78 417.753,453	64.288

\*\* Lungimile segmentelor sunt determinate în planul de proiecție Stereo 70 și sunt rotunjite la 1 milimetru.

\*\*\* Distanța dintre puncte este formată din segmente cumulate ce sunt mai mici decât valoarea 1 milimetru.



**DATE DESPRE IMOBILUL NR. 6481**

Oficiul de Cadastru și Publicitate Imobiliară CARAS-SEVERIN  
Biroul de Cadastru și Publicitate Imobiliară Resita

**A. Partea I. Descrierea imobilului**

Nr. CF vechi:102 Carasova  
Nr. topografic:2670, 2671, 2672/a, 2672/b,  
2672/c, 2678/a

TEREN Extravilan

Adresa: Jud. Caraş-Severin

Nr. Crt	Nr cadastral Nr. topografic	Suprafaţa* (mp)	Observații / Referințe
A1	31073	19.233	Sector cadastral:20 Teren neimprejmuit;

**Construcții**

Crt	Nr cadastral Nr. topografic	Adresa	Observații / Referințe
A1.1	31073-C1	Jud. Caraş-Severin	Nr. niveluri:1; S. construita la sol:19 mp; Anexa

**B. Partea II. Proprietari și acte**

Inscrieri privitoare la dreptul de proprietate și alte drepturi reale		Referințe
<b>4145 / 14/02/2013</b>		
Act Notarial nr. 587, din 11/02/2013 emis de POPESCU RODICA;		
B1	Intabulare, drept de PROPRIETATEcumparare, asupra 5755 mp, dobandit prin Conventie, cota actuala 1/1 1) <b>PETRUT MIHAI</b> , si sotia 2) <b>PETRUT STANA</b> , nasc. Hategan, bun comun <i>OBSERVATII: Provine din CF 31073, CF vechi 102 Carasova.</i>	A1
/		
Act Normativ nr. L7, din 13/03/1996 emis de PARLAMENTUL ROMANIEI;		
B2	Intabulare, drept de PROPRIETATE, asupra 13478 mp, dobandit prin Lege, cota actuala 1/1 1) <b>NEIDENTIFICAT NEIDENTIFICAT</b>	A1
Act Normativ nr. L7, din 13/03/1996 emis de PARLAMENTUL ROMANIEI (Adeverinta nr. 2482/08.08.2024, emisa de Primaria Comunei Carasova.);		
B3	Se noteaza posesia factica in favoarea lui: 1) <b>PASOLEA-KRUCSAI MARIA</b>	A1
Act Normativ nr. L7, din 13/03/1996 emis de PARLAMENTUL ROMANIEI (Adeverinta nr. 3902/01.11.2024, emisa de Primaria Comunei Carasova.);		
B4	Intabulare, drept de PROPRIETATE, dobandit prin Construire, cota actuala 1/1 1) <b>PASOLEA-KRUCSAI MARIA</b>	A1.1

**C. Partea III. SARCINI**

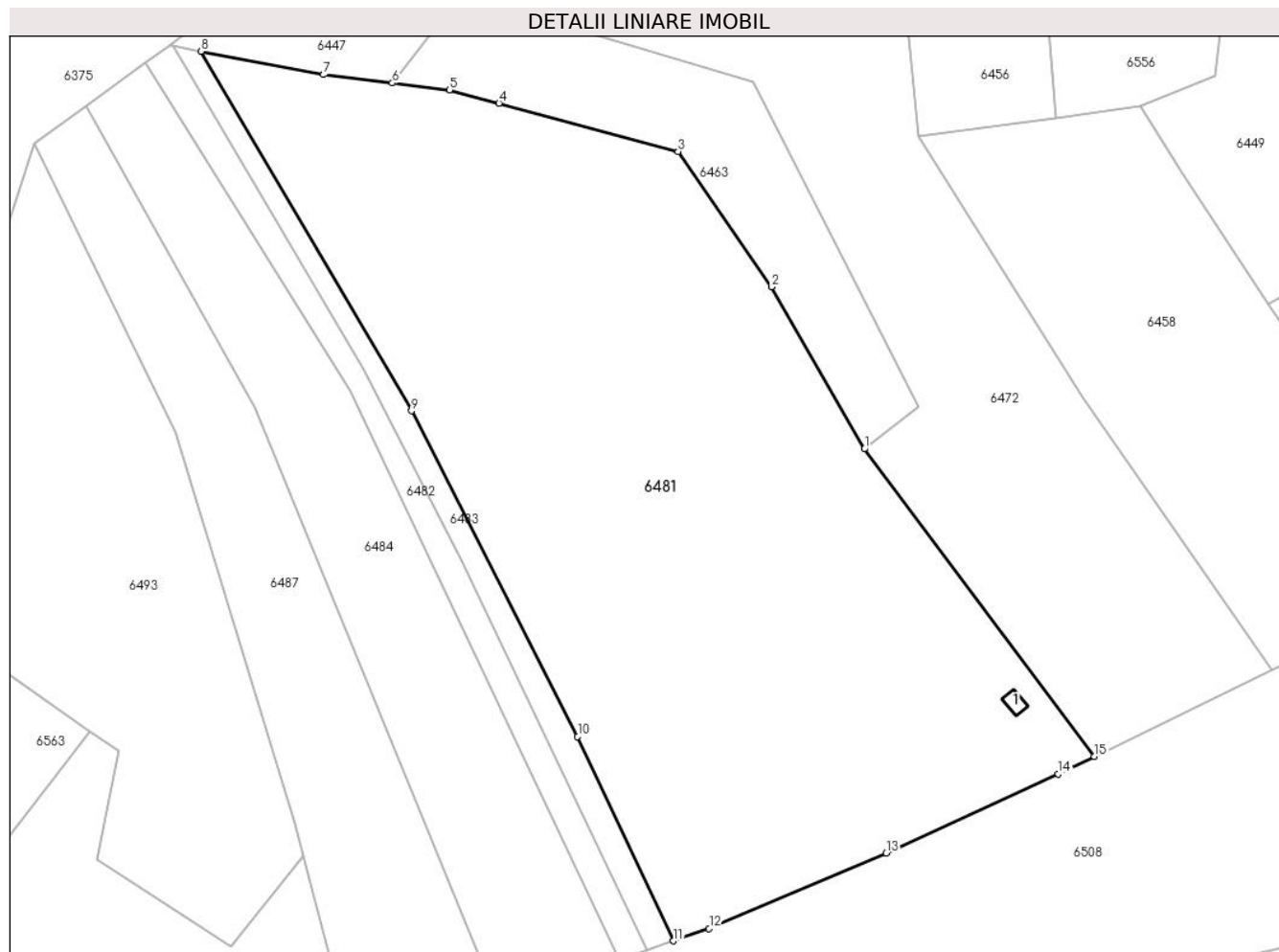
Inscrieri privind dezmembramintele dreptului de proprietate, drepturi reale de garanție și sarcini		Referințe
<b>2968 / 12/11/1935</b>		
Act Notarial nr. FN, din 01/01/1935 emis de -;		
C1	Intabulare, drept de UZUFRACT VIAGER, asupra 5755 mp, cota actuala 1/1, cota initiala 1/1 1) <b>PETRUTI MARIA</b> , nasc. Berta, vad. <i>OBSERVATII: Provine din CF 31073, CF vechi 102 Carasova.</i>	A1

## Anexa Nr. 1 La Partea I

## Teren

Nr cadastral	Suprafața (mp)*	Observații / Referințe
31073	19.233	

\* Suprafața este determinată în planul de proiecție Stereo 70.



## Date referitoare la teren

Crt	Categorie folosință	Intravilan	Suprafața (mp)	Tarla	Parcelă	Nr. topo	Observații / Referințe
1	curți constructii	NU	30	-	-	2670, 2671, 2672/a, 2672/b, 2672/c, 2678/a	Den. de loc : Malul Breg, se identifica total cu nr. top 2670 din CF 31073 (CF vechi 102 Carașova), total cu nr. top 2671 din CF vechi 704 Carașova, total cu nr. top 2672/a din CF vechi 3144 Carașova, total cu nr. top 2672/b din CF 2274 Carașova, total cu nr. top 2672/c CF vechi 2278 Carașova.
2	arabil	NU	8.697	-	-	2670, 2671, 2672/a, 2672/b, 2672/c, 2678/a	Den. de loc : Malul Breg, se identifica total cu nr. top 2670 din CF 31073 (CF vechi 102 Carașova), total cu nr. top 2671 din CF vechi 704 Carașova, total cu nr. top 2672/a din CF vechi 3144 Carașova, total cu nr. top 2672/b din CF 2274 Carașova, total cu nr. top 2672/c CF vechi 2278 Carașova.
3	livada	NU	3.038	-	-	2670, 2671, 2672/a, 2672/b, 2672/c, 2678/a	Den. de loc : Malul Breg, se identifica total cu nr. top 2670 din CF 31073 (CF vechi 102 Carașova), total cu nr. top 2671 din CF vechi 704 Carașova, total cu nr. top 2672/a din CF vechi 3144 Carașova, total cu nr. top 2672/b din CF 2274 Carașova, total cu nr. top 2672/c CF vechi 2278 Carașova.

Crt	Categorie folosință	Intravilan	Suprafața (mp)	Tarla	Parcelă	Nr. topo	Observații / Referințe
4	faneata	NU	7.468	-	-	2670, 2671, 2672/a, 2672/b, 2672/c, 2678/a	Den. de loc : Malul Breg, se identifica total cu nr. top 2670 din CF 31073 (CF vechi 102 Carasova), total cu nr. top 2671 din CF vechi 704 Carasova, total cu nr. top 2672/a din CF vechi 3144 Carasova, total cu nr. top 2672/b din CF 2274 Carasova, total cu nr. top 2672/c CF vechi 2278 Carasova.

**Date referitoare la construcții**

Crt	Număr	Destinație construcție	Supraf. (mp)	Situație juridică	Observații / Referințe
A1.1	31073-C1	construcții anexa	19	Cu acte	Nr. niveluri:1; S. construita la sol:19 mp; Anexa

**Lungime Segmente**

1) Valorile lungimilor segmentelor sunt obținute din proiecție în plan.

Punct început	X / Y	Punct sfârșit	X / Y	Lungime segment (** (m)
1	253.952,457 417.744,171	2	253.930,478 417.782,49	44.175
2	253.930,478 417.782,49	3	253.908,424 417.814,472	38.848
3	253.908,424 417.814,472	4	253.866,062 417.825,875	43.87
4	253.866,062 417.825,875	5	253.854,372 417.829,022	12.106
5	253.854,372 417.829,022	6	253.840,807 417.830,659	13.663
6	253.840,807 417.830,659	7	253.824,535 417.832,623	16.39
7	253.824,535 417.832,623	8	253.795,55 417.838,142	29.506
8	253.795,55 417.838,142	9	253.845,376 417.753,15	98.521
9	253.845,376 417.753,15	10	253.884,659 417.676,219	86.38
10	253.884,659 417.676,219	11	253.907,346 417.627,917	53.364
11	253.907,346 417.627,917	12	253.915,738 417.630,861	8.893
12	253.915,738 417.630,861	13	253.957,647 417.648,624	45.519
13	253.957,647 417.648,624	14	253.998,346 417.667,347	44.799
14	253.998,346 417.667,347	15	254.006,882 417.671,524	9.504
15	254.006,882 417.671,524	1	253.952,457 417.744,171	90.773

\*\* Lungimile segmentelor sunt determinate în planul de proiecție Stereo 70 și sunt rotunjite la 1 milimetru.

\*\*\* Distanța dintre puncte este formată din segmente cumulate ce sunt mai mici decât valoarea 1 milimetru.







## DATE DESPRE IMOBILUL NR. 6482

Oficiul de Cadastru și Publicitate Imobiliară CARAS-SEVERIN  
Biroul de Cadastru și Publicitate Imobiliară Resita

## A. Partea I. Descrierea imobilului

Nr. CF vechi:2743 Carasova  
Nr. topografic:2669

TEREN Extravilan

Adresa: Jud. Caraș-Severin

Nr. Crt	Nr cadastral Nr. topografic	Suprafața* (mp)	Observații / Referințe
A1	31077	1.569	Sector cadastral:20 Teren neimprejmuit;

## B. Partea II. Proprietari și acte

Inscrieri privitoare la dreptul de proprietate și alte drepturi reale	Referințe	
<b>8731 / 23/10/1912</b>		
Act Notarial nr. FN, din 01/01/1912 emis de -;		
B1	Intabulare, drept de PROPRIETATE, asupra 1286 mp, dobandit prin Succesiune, cota actuala 8/48 1) <b>BORKA MARIA</b> <i>OBSERVATII: Provine din CF 31077, CF vechi 2743 Carasova.</i>	A1
B2	Intabulare, drept de PROPRIETATE, asupra 1286 mp, dobandit prin Succesiune, cota actuala 2/48 1) <b>BORKA NICOLAE</b> <i>OBSERVATII: Provine din CF 31077, CF vechi 2743 Carasova.</i>	A1
<b>3208 / 25/09/1916</b>		
Act Notarial nr. FN, din 01/01/1916 emis de -;		
B3	Intabulare, drept de PROPRIETATE, asupra 1286 mp, dobandit prin Succesiune, cota actuala 5/48 1) <b>BORKA GYORGY</b> <i>OBSERVATII: Provine din CF 31077, CF vechi 2743 Carasova.</i>	A1
B4	Intabulare, drept de PROPRIETATE, asupra 1286 mp, dobandit prin Succesiune, cota actuala 5/48 1) <b>BORKA IANOS</b> <i>OBSERVATII: Provine din CF 31077, CF vechi 2743 Carasova.</i>	A1
B5	Intabulare, drept de PROPRIETATE, asupra 1286 mp, dobandit prin Succesiune, cota actuala 5/48 1) <b>BORKA MARTA</b> <i>OBSERVATII: Provine din CF 31077, CF vechi 2743 Carasova.</i>	A1
<b>2968 / 12/11/1935</b>		
Act Notarial nr. CD FN, din 04/11/1935 emis de -;		
B6	Intabulare, drept de PROPRIETATEcu titlu de donatie, asupra 1286 mp, dobandit prin Conventie, cota actuala 21/48 1) <b>PETRUTI MARIAN</b> <i>OBSERVATII: Provine din CF 31077, CF vechi 2743 Carasova.</i>	A1
<b>2560 / 20/10/1937</b>		
Hotarare Judecatoreasca nr. G.I.2235/935, din 01/01/1937 emis de Judecatoria Resita;		
B7	Intabulare, drept de PROPRIETATEcu titlu de succesiune, asupra 1286 mp, dobandit prin Hotarare Judecatoreasca, cota actuala 1/48 1) <b>BOIGDAN PETRU</b> <i>OBSERVATII: Provine din CF 31077, CF vechi 2743 Carasova.</i>	A1
B8	Intabulare, drept de PROPRIETATEcu titlu de succesiune, asupra 1286 mp, dobandit prin Hotarare Judecatoreasca, cota actuala 1/48 1) <b>BOGDAN MARTA</b> <i>OBSERVATII: Provine din CF 31077, CF vechi 2743 Carasova.</i>	A1
/		
Act Normativ nr. L7, din 13/03/1996 emis de PARLAMENTUL ROMANIEI;		
B9	Intabulare, drept de PROPRIETATE, asupra 283 mp, dobandit prin Lege, cota actuala 1/1 1) <b>NEIDENTIFICAT NEIDENTIFICAT</b>	A1
Act Normativ nr. L7, din 13/03/1996 emis de PARLAMENTUL ROMANIEI (Adeverinta nr. 2693/20.08.2024, emisa de Primaria Comunei Carasova.);		

Inscrieri privitoare la dreptul de proprietate și alte drepturi reale		Referințe
B10	Se noteaza posesia factica in favoarea lui:	A1
	1) <b>BACIUNA MIHAI</b>	

**C. Partea III. SARCINI .**

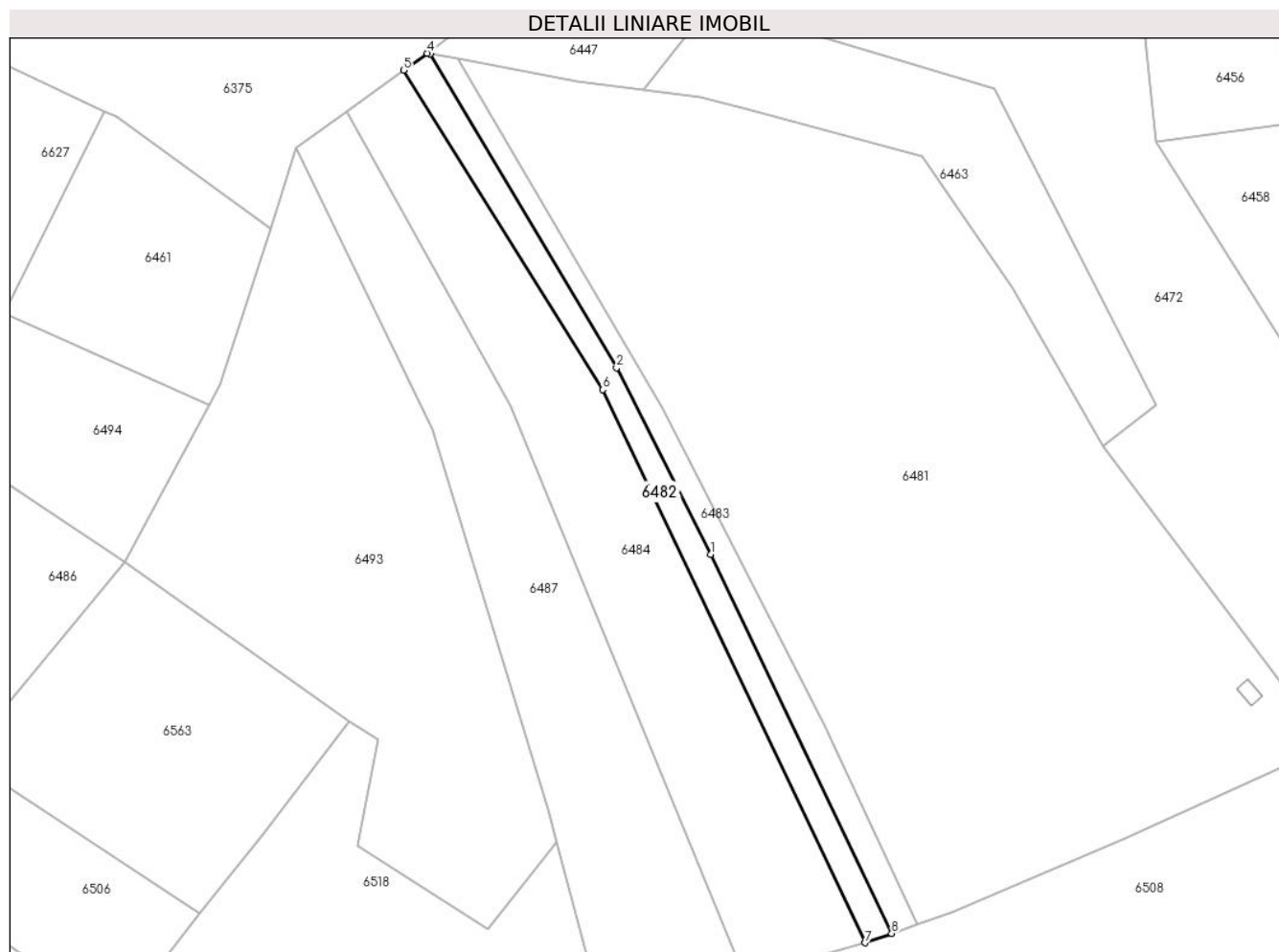
Inscrieri privind dezmembramintele dreptului de proprietate, drepturi reale de garanție și sarcini		Referințe
NU SUNT		

## Anexa Nr. 1 La Partea I

## Teren

Nr cadastral	Suprafața (mp)*	Observații / Referințe
31077	1.569	

\* Suprafața este determinată în planul de proiecție Stereo 70.



## Date referitoare la teren

Crt	Categorie folosință	Intravilan	Suprafața (mp)	Tarla	Parcelă	Nr. topo	Observații / Referințe
1	arabil	NU	1.569	-	-	2669	Den. de loc : Malul Breg, se identifica partial cu nr. top 2669 din CF 31077 (CF vechi 2742 Carasova)

## Lungime Segmente

1) Valorile lungimilor segmentelor sunt obținute din proiecție în plan.

Punct început	X / Y	Punct sfârșit	X / Y	Lungime segment (** (m)
1	253.857,064 417.717,834	2	253.834,178 417.763,107	50.729
2	253.834,178 417.763,107	3	253.788,83 417.839,422	88.772
3	253.788,83 417.839,422	4	253.788,09 417.839,563	0.753
4	253.788,09 417.839,563	5	253.782,405 417.835,448	7.018
5	253.782,405 417.835,448	6	253.830,863 417.757,807	91.523

Punct început	X / Y	Punct sfârșit	X / Y	Lungime segment (** (m)
6	253.830,863 417.757,807	7	253.894,527 417.623,421	148.703
7	253.894,527 417.623,421	8	253.901,043 417.625,706	6.905
8	253.901,043 417.625,706	1	253.857,064 417.717,834	102.086

\*\* Lungimile segmentelor sunt determinate în planul de proiecție Stereo 70 și sunt rotunjite la 1 milimetru.

\*\*\* Distanța dintre puncte este formată din segmente cumulate ce sunt mai mici decât valoarea 1 milimetru.



## DATE DESPRE IMOBILUL NR. 6483

Oficiul de Cadastru și Publicitate Imobiliară CARAS-SEVERIN  
Biroul de Cadastru și Publicitate Imobiliară Resita

## A. Partea I. Descrierea imobilului

Nr. CF vechi:2743 Carasova  
Nr. topografic:2669

TEREN Extravilan

Adresa: Jud. Caraș-Severin

Nr. Crt	Nr cadastral Nr. topografic	Suprafața* (mp)	Observații / Referințe
A1	31077	1.372	Sector cadastral:20 Teren neimprejmuit;

## B. Partea II. Proprietari și acte

Inscrieri privitoare la dreptul de proprietate și alte drepturi reale	Referințe	
<b>8731 / 23/10/1912</b>		
Act Notarial nr. FN, din 01/01/1912 emis de -;		
B1	Intabulare, drept de PROPRIETATE, asupra 1125 mp, dobandit prin Succesiune, cota actuala 8/48 1) <b>BORKA MARIA</b> <i>OBSERVATII: Provine din CF 31077, CF vechi 2743 Carasova.</i>	A1
B2	Intabulare, drept de PROPRIETATE, asupra 1125 mp, dobandit prin Succesiune, cota actuala 2/48 1) <b>BORKA NICOLAE</b> <i>OBSERVATII: Provine din CF 31077, CF vechi 2743 Carasova.</i>	A1
<b>3208 / 25/09/1916</b>		
Act Notarial nr. FN, din 01/01/1916 emis de -;		
B3	Intabulare, drept de PROPRIETATE, asupra 1125 mp, dobandit prin Succesiune, cota actuala 5/48 1) <b>BORKA GYORGY</b> <i>OBSERVATII: Provine din CF 31077, CF vechi 2743 Carasova.</i>	A1
B4	Intabulare, drept de PROPRIETATE, asupra 1125 mp, dobandit prin Succesiune, cota actuala 5/48 1) <b>BORKA IANOS</b> <i>OBSERVATII: Provine din CF 31077, CF vechi 2743 Carasova.</i>	A1
B5	Intabulare, drept de PROPRIETATE, asupra 1125 mp, dobandit prin Succesiune, cota actuala 5/48 1) <b>BORKA MARTA</b> <i>OBSERVATII: Provine din CF 31077, CF vechi 2743 Carasova.</i>	A1
<b>2968 / 12/11/1935</b>		
Act Notarial nr. CD FN, din 04/11/1935 emis de -;		
B6	Intabulare, drept de PROPRIETATEcu titlu de donatie, asupra 1125 mp, dobandit prin Conventie, cota actuala 21/48 1) <b>PETRUTI MARIAN</b> <i>OBSERVATII: Provine din CF 31077, CF vechi 2743 Carasova.</i>	A1
<b>2560 / 20/10/1937</b>		
Hotarare Judecatoreasca nr. G.I.2235/935, din 01/01/1937 emis de Judecatoria Resita;		
B7	Intabulare, drept de PROPRIETATEcu titlu de succesiune, asupra 1125 mp, dobandit prin Hotarare Judecatoreasca, cota actuala 1/48 1) <b>BOIGDAN PETRU</b> <i>OBSERVATII: Provine din CF 31077, CF vechi 2743 Carasova.</i>	A1
B8	Intabulare, drept de PROPRIETATEcu titlu de succesiune, asupra 1125 mp, dobandit prin Hotarare Judecatoreasca, cota actuala 1/48 1) <b>BOGDAN MARTA</b> <i>OBSERVATII: Provine din CF 31077, CF vechi 2743 Carasova.</i>	A1
/		
Act Normativ nr. L7, din 13/03/1996 emis de PARLAMENTUL ROMANIEI;		
B9	Intabulare, drept de PROPRIETATE, asupra 247 mp, dobandit prin Lege, cota actuala 1/1 1) <b>NEIDENTIFICAT NEIDENTIFICAT</b>	A1
Act Normativ nr. L7, din 13/03/1996 emis de PARLAMENTUL ROMANIEI (Adeverinta nr. 2690/20.08.2024, emisa de Primaria Comunei Carasova.);		

Inscrieri privitoare la dreptul de proprietate și alte drepturi reale		Referințe
B10	Se noteaza posesia factica in favoarea lui:	A1
	1) <b>BOCSAN GHEORGHE</b>	

**C. Partea III. SARCINI .**

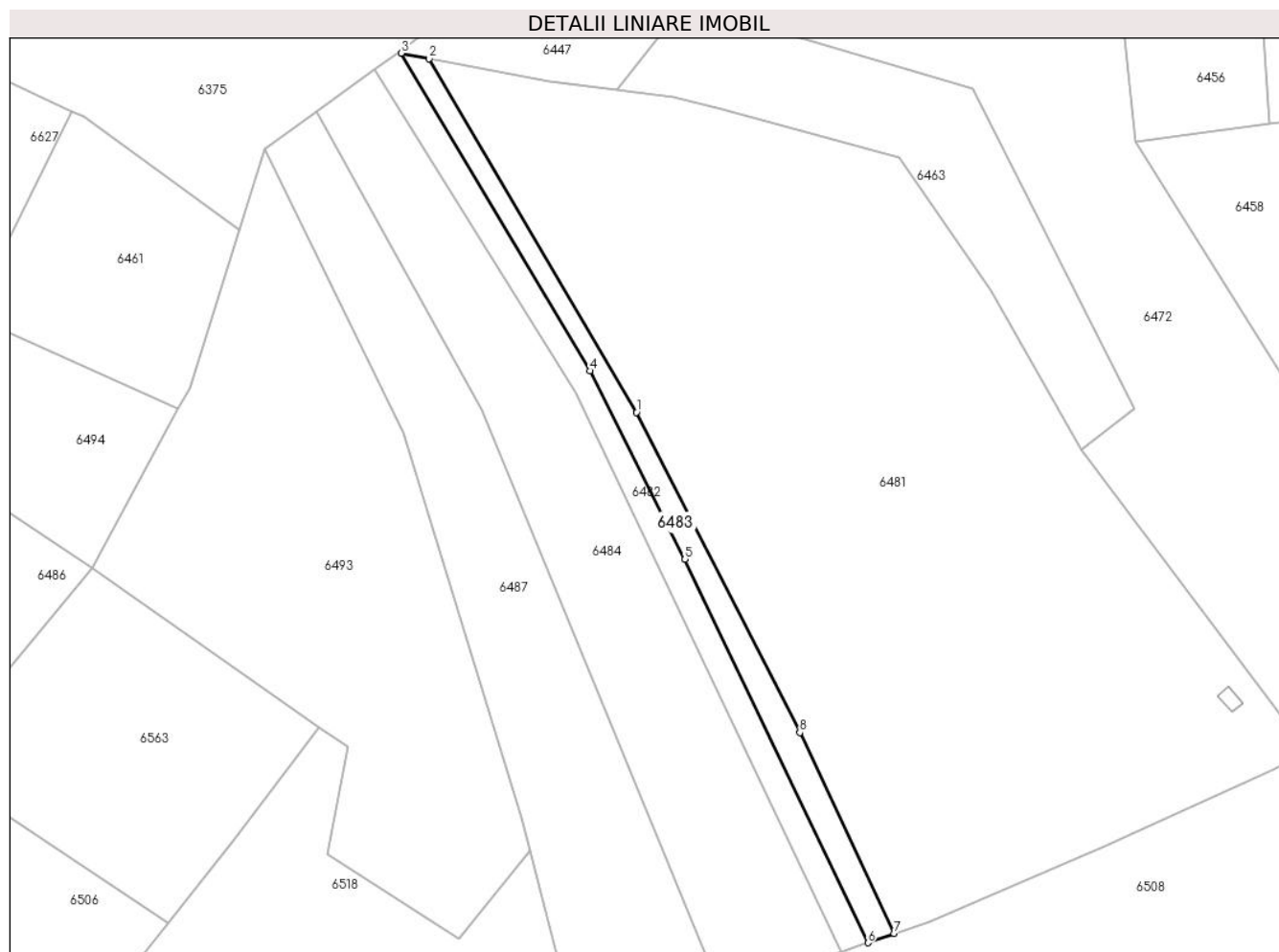
Inscrieri privind dezmembramintele dreptului de proprietate, drepturi reale de garanție și sarcini	Referințe
NU SUNT	

## Anexa Nr. 1 La Partea I

## Teren

Nr cadastral	Suprafața (mp)*	Observații / Referințe
31077	1.372	

\* Suprafața este determinată în planul de proiecție Stereo 70.



## Date referitoare la teren

Crt	Categorie folosință	Intravilan	Suprafața (mp)	Tarla	Parcelă	Nr. topo	Observații / Referințe
1	arabil	NU	1.372	-	-	2669	Den. de loc : Malul Breg, se identifica partial cu nr. top 2669 din CF 31077 (CF vechi 2742 Carasova)

## Lungime Segmente

1) Valorile lungimilor segmentelor sunt obținute din proiecție în plan.

Punct început	X / Y	Punct sfârșit	X / Y	Lungime segment (** (m)
1	253.845,376 417.753,15	2	253.795,55 417.838,142	98.521
2	253.795,55 417.838,142	3	253.788,83 417.839,422	6.841
3	253.788,83 417.839,422	4	253.834,178 417.763,107	88.772
4	253.834,178 417.763,107	5	253.857,064 417.717,834	50.729
5	253.857,064 417.717,834	6	253.901,043 417.625,706	102.086

Punct început	X / Y	Punct sfârșit	X / Y	Lungime segment (** (m)
6	253.901,043 417.625,706	7	253.907,346 417.627,917	6.679
7	253.907,346 417.627,917	8	253.884,659 417.676,219	53.364
8	253.884,659 417.676,219	1	253.845,376 417.753,15	86.38

\*\* Lungimile segmentelor sunt determinate în planul de proiecție Stereo 70 și sunt rotunjite la 1 milimetru.

\*\*\* Distanța dintre puncte este formată din segmente cumulate ce sunt mai mici decât valoarea 1 milimetru.





## DATE DESPRE IMOBILUL NR. 6484

Oficiul de Cadastru și Publicitate Imobiliară CARAS-SEVERIN  
Biroul de Cadastru și Publicitate Imobiliară Resita

## A. Partea I. Descrierea imobilului

Nr. CF vechi:2743 Carasova  
Nr. topografic:2669

TEREN Extravilan

Adresa: Jud. Caraș-Severin

Nr. Crt	Nr cadastral Nr. topografic	Suprafața* (mp)	Observații / Referințe
A1	31077	5.589	Sector cadastral:20 Teren neimprejmuit;

## B. Partea II. Proprietari și acte

Inscrieri privitoare la dreptul de proprietate și alte drepturi reale	Referințe	
<b>8731 / 23/10/1912</b>		
Act Notarial nr. FN, din 01/01/1912 emis de -;		
B1	Intabulare, drept de PROPRIETATE, asupra 4582 mp, dobandit prin Succesiune, cota actuala 8/48 1) <b>BORKA MARIA</b> <i>OBSERVATII: Provine din CF 31077, CF vechi 2743 Carasova.</i>	A1
B2	Intabulare, drept de PROPRIETATE, asupra 4582 mp, dobandit prin Succesiune, cota actuala 2/48 1) <b>BORKA NICOLAE</b> <i>OBSERVATII: Provine din CF 31077, CF vechi 2743 Carasova.</i>	A1
<b>3208 / 25/09/1916</b>		
Act Notarial nr. FN, din 01/01/1916 emis de -;		
B3	Intabulare, drept de PROPRIETATE, asupra 4582 mp, dobandit prin Succesiune, cota actuala 5/48 1) <b>BORKA GYORGY</b> <i>OBSERVATII: Provine din CF 31077, CF vechi 2743 Carasova.</i>	A1
B4	Intabulare, drept de PROPRIETATE, asupra 4582 mp, dobandit prin Succesiune, cota actuala 5/48 1) <b>BORKA IANOS</b> <i>OBSERVATII: Provine din CF 31077, CF vechi 2743 Carasova.</i>	A1
B5	Intabulare, drept de PROPRIETATE, asupra 4582 mp, dobandit prin Succesiune, cota actuala 5/48 1) <b>BORKA MARTA</b> <i>OBSERVATII: Provine din CF 31077, CF vechi 2743 Carasova.</i>	A1
<b>2968 / 12/11/1935</b>		
Act Notarial nr. CD FN, din 04/11/1935 emis de -;		
B6	Intabulare, drept de PROPRIETATEcu titlu de donatie, asupra 4582 mp, dobandit prin Conventie, cota actuala 21/48 1) <b>PETRUTI MARIAN</b> <i>OBSERVATII: Provine din CF 31077, CF vechi 2743 Carasova.</i>	A1
<b>2560 / 20/10/1937</b>		
Hotarare Judecatoreasca nr. G.I.2235/935, din 01/01/1937 emis de Judecatoria Resita;		
B7	Intabulare, drept de PROPRIETATEcu titlu de succesiune, asupra 4582 mp, dobandit prin Hotarare Judecatoreasca, cota actuala 1/48 1) <b>BOIGDAN PETRU</b> <i>OBSERVATII: Provine din CF 31077, CF vechi 2743 Carasova.</i>	A1
B8	Intabulare, drept de PROPRIETATEcu titlu de succesiune, asupra 4582 mp, dobandit prin Hotarare Judecatoreasca, cota actuala 1/48 1) <b>BOGDAN MARTA</b> <i>OBSERVATII: Provine din CF 31077, CF vechi 2743 Carasova.</i>	A1
/		
Act Normativ nr. L7, din 13/03/1996 emis de PARLAMENTUL ROMANIEI;		
B9	Intabulare, drept de PROPRIETATE, asupra 1007 mp, dobandit prin Lege, cota actuala 1/1 1) <b>NEIDENTIFICAT NEIDENTIFICAT</b>	A1
Act Normativ nr. L7, din 13/03/1996 emis de PARLAMENTUL ROMANIEI (Adeverinta nr. 2745/23.08.2024, emisa de Primaria Comunei Carasova.);		

Inscrieri privitoare la dreptul de proprietate și alte drepturi reale		Referințe
B10	Se noteaza posesia factica in favoarea lui:	A1
	1) <b>PETRUT MIHAI</b>	

**C. Partea III. SARCINI .**

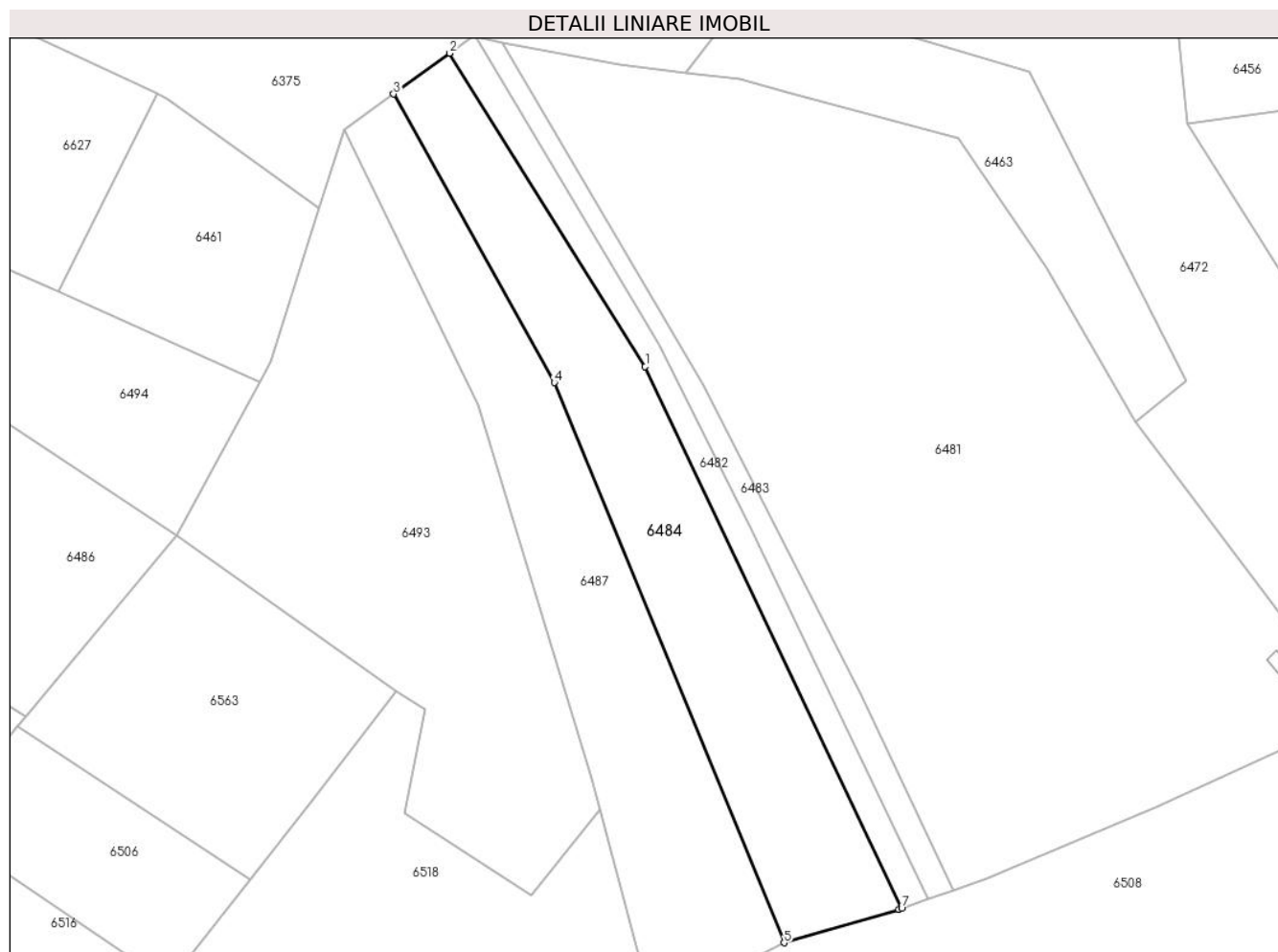
Inscrieri privind dezmembramintele dreptului de proprietate, drepturi reale de garanție și sarcini	Referințe
NU SUNT	

## Anexa Nr. 1 La Partea I

## Teren

Nr cadastral	Suprafața (mp)*	Observații / Referințe
31077	5.589	

\* Suprafața este determinată în planul de proiecție Stereo 70.



## Date referitoare la teren

Crt	Categorie folosință	Intravilan	Suprafața (mp)	Tarla	Parcelă	Nr. topo	Observații / Referințe
1	faneata	NU	700	-	-	2669	Faneata impadurita. Den. de loc : Malul Breg, se identifica partial cu nr. top 2669 din CF 31077 (CF vechi 2742 Carasova)
2	arabil	NU	4.889	-	-	2669	Den. de loc : Malul Breg, se identifica partial cu nr. top 2669 din CF 31077 (CF vechi 2742 Carasova)

## Lungime Segmente

1) Valorile lungimilor segmentelor sunt obținute din proiecție în plan.

Punct început	X / Y	Punct sfârșit	X / Y	Lungime segment (** (m)
1	253.830,863 417.757,807	2	253.782,405 417.835,448	91.523
2	253.782,405 417.835,448	3	253.768,444 417.825,344	17.234
3	253.768,444 417.825,344	4	253.808,31 417.753,782	81.918

Punct început	X / Y	Punct sfârșit	X / Y	Lungime segment (** (m)
4	253.808,31 417.753,782	5	253.865,31 417.614,918	150.106
5	253.865,31 417.614,918	6	253.893,814 417.623,171	29.675
6	253.893,814 417.623,171	7	253.894,527 417.623,421	0.755
7	253.894,527 417.623,421	1	253.830,863 417.757,807	148.703

\*\* Lungimile segmentelor sunt determinate în planul de proiecție Stereo 70 și sunt rotunjite la 1 milimetru.

\*\*\* Distanța dintre puncte este formată din segmente cumulate ce sunt mai mici decât valoarea 1 milimetru.

**DATE DESPRE IMOBILUL NR. 6485**

Oficiul de Cadastru și Publicitate Imobiliară CARAS-SEVERIN  
Biroul de Cadastru și Publicitate Imobiliară Resita

**A. Partea I. Descrierea imobilului**

TEREN Extravilan

Nr. CF vechi:825 Carasova  
Nr. topografic:2642

Adresa: Jud. Caraş-Severin

Nr. Crt	Nr cadastral Nr. topografic	Suprafaţa* (mp)	Observații / Referințe
A1		6.575	Sector cadastral:20 Teren neimprejmuit;

**B. Partea II. Proprietari și acte**

Inscrieri privitoare la dreptul de proprietate și alte drepturi reale		Referințe
<b>927 / 14/12/1966</b>		
Act Notarial nr. CM nr. 351/1966, din 01/01/1966 emis de NOT STAT RESITA;		
B1	Intabulare, drept de PROPRIETATE, succesiune, dobandit prin Succesiune, cota actuala 1/2 1) SORCA NICOLAE	A1
<b>961 / 03/03/1987</b>		
Act Notarial nr. CM nr. 447/1987, din 01/01/1987 emis de NOT JUD C-S;		
B2	Intabulare, drept de PROPRIETATE, succesiune legala, dobandit prin Succesiune, cota actuala 1/1 1) SORCA MARIUS, , fiu	A1

**C. Partea III. SARCINI .**

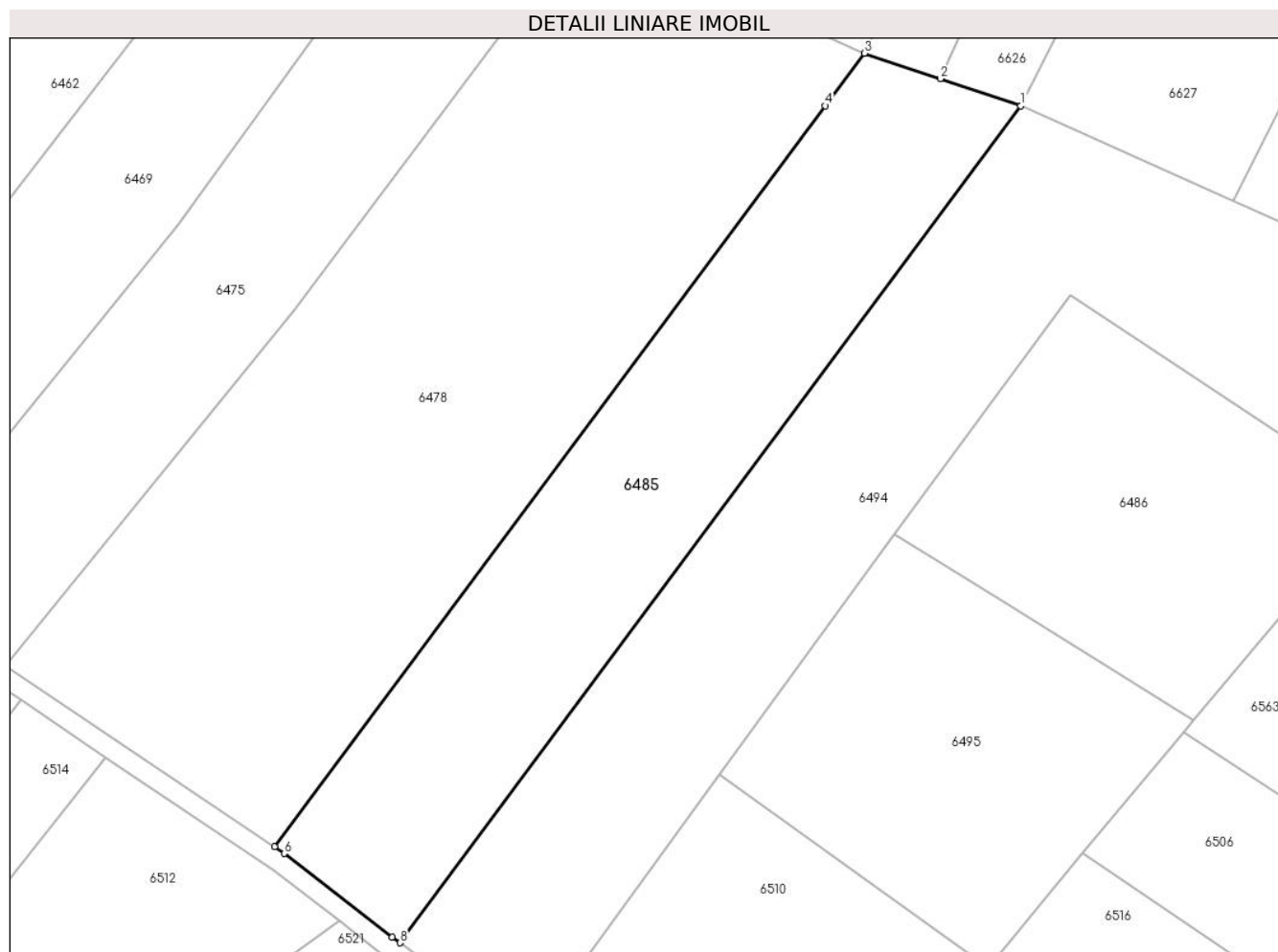
Inscrieri privind dezmembramintele dreptului de proprietate, drepturi reale de garanție și sarcini	Referințe
NU SUNT	

## Anexa Nr. 1 La Partea I

## Teren

Nr cadastral	Suprafața (mp)*	Observații / Referințe
	6.575	

\* Suprafața este determinată în planul de proiecție Stereo 70.



## Date referitoare la teren

Crt	Categorie folosință	Intravilan	Suprafața (mp)	Tarla	Parcelă	Nr. topo	Observații / Referințe
1	arabil	NU	6.575	-	-	2642	Den. de loc : Malul Breg, se identifica partial cu nr. top 2642 din CF vechi 825 Carasova

## Lungime Segmente

1) Valorile lungimilor segmentelor sunt obținute din proiecție în plan.

Punct început	X / Y	Punct sfârșit	X / Y	Lungime segment (** (m)
1	253.642,137 417.795,598	2	253.625,765 417.801,091	17.269
2	253.625,765 417.801,091	3	253.610,376 417.806,254	16.232
3	253.610,376 417.806,254	4	253.602,443 417.795,591	13.29
4	253.602,443 417.795,591	5	253.490,706 417.645,396	187.2
5	253.490,706 417.645,396	6	253.492,708 417.644,053	2.411

Punct început	X / Y	Punct sfârșit	X / Y	Lungime segment (** (m)
6	253.492,708 417.644,053	7	253.514,614 417.627,113	27.692
7	253.514,614 417.627,113	8	253.516,178 417.625,959	1.944
8	253.516,178 417.625,959	1	253.642,137 417.795,598	211.289

\*\* Lungimile segmentelor sunt determinate în planul de proiecție Stereo 70 și sunt rotunjite la 1 milimetru.

\*\*\* Distanța dintre puncte este formată din segmente cumulate ce sunt mai mici decât valoarea 1 milimetru.





**DATE DESPRE IMOBILUL NR. 6486**

Oficiul de Cadastru și Publicitate Imobiliară CARAS-SEVERIN  
Biroul de Cadastru și Publicitate Imobiliară Resita

**A. Partea I. Descrierea imobilului**

TEREN Extravilan

Nr. CF vechi:203 CARASOVA

Nr. topografic:2641

Adresa: Jud. Caraş-Severin

Nr. Crt	Nr cadastral Nr. topografic	Suprafaţa* (mp)	Observații / Referințe
A1	30144	4.314	Sector cadastral:20 Teren neimprejmuit;

**B. Partea II. Proprietari și acte**

Inscrieri privitoare la dreptul de proprietate și alte drepturi reale		Referințe
<b>1202 / 07/12/1961</b>		
Act Notarial nr. 164/1960, din 01/01/1960 emis de -;		
B1	Intabulare, drept de PROPRIETATE, asupra 3826 mp, dobandit prin Succesiune, cota actuala 1/2 1) <b>BOCSAN PETRU</b> <i>OBSERVATII: (provenita din conversia CF 203 CARASOVA)</i>	A1
<b>19864 / 04/08/2009</b>		
Act Notarial nr. 3664, din 31/07/2009 emis de BNP NEAMTU;		
B2	Intabulare, drept de PROPRIETATE, asupra 3826 mp, dobandit prin Conventie, cota actuala 1/2 1) <b>FILCA SNEJANA MARTA, necastorita</b>	A1
/		
Act Normativ nr. L.7, din 13/03/1996 emis de PARLAMENTUL ROMANIEI;		
B3	Intabulare, drept de PROPRIETATE, asupra 488 mp, dobandit prin Lege, cota actuala 1/1 1) <b>NEIDENTIFICAT NEIDENTIFICAT</b>	A1
Act Normativ nr. L7, din 13/03/1996 emis de PARLAMENTUL ROMANIEI (Adeverinta nr. 3792/31.10.2024, emisa de Primaria Comunei Carasova.);		
B4	Se noteaza posesia faptica in favoarea lui: 1) <b>FILCA SLOBODAN</b>	A1

**C. Partea III. SARCINI .**

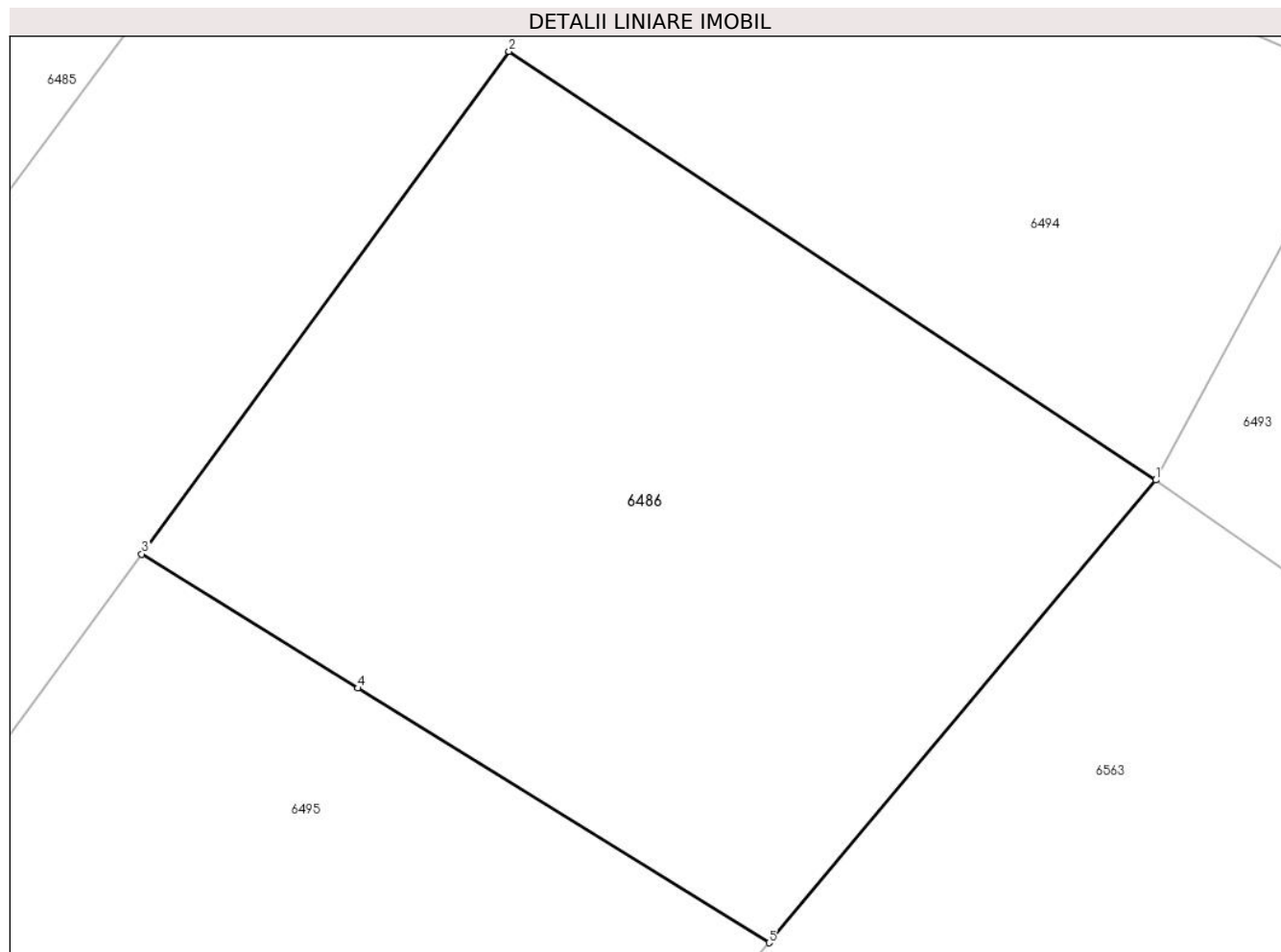
Inscrieri privind dezmembramintele dreptului de proprietate, drepturi reale de garanție și sarcini	Referințe
NU SUNT	

## Anexa Nr. 1 La Partea I

## Teren

Nr cadastral	Suprafața (mp)*	Observații / Referințe
30144	4.314	

\* Suprafața este determinată în planul de proiecție Stereo 70.



## Date referitoare la teren

Crt	Categorie folosință	Intravilan	Suprafața (mp)	Tarla	Parcelă	Nr. topo	Observații / Referințe
1	faneata	NU	4.314	-	-	2641	Den. de loc : Malul Breg, se identifica partial cu nr. top 2641 din CF 30144 (CF vechi 203 Carasova)

## Lungime Segmente

1) Valorile lungimilor segmentelor sunt obținute din proiecție în plan.

Punct început	X / Y	Punct sfârșit	X / Y	Lungime segment (** (m)
1	253.714,662 417.715,821	2	253.652,109 417.757,234	75.019
2	253.652,109 417.757,234	3	253.616,566 417.708,665	60.185
3	253.616,566 417.708,665	4	253.637,49 417.695,708	24.611
4	253.637,49 417.695,708	5	253.677,243 417.671,107	46.749
5	253.677,243 417.671,107	1	253.714,662 417.715,821	58.305

**\*\* Lungimile segmentelor sunt determinate în planul de proiecție Stereo 70 și sunt rotunjite la 1 milimetru.**

**\*\*\* Distanța dintre puncte este formată din segmente cumulate ce sunt mai mici decât valoarea 1 milimetru.**





## DATE DESPRE IMOBILUL NR. 6487

Oficiul de Cadastru și Publicitate Imobiliară CARAS-SEVERIN  
Biroul de Cadastru și Publicitate Imobiliară Resita

## A. Partea I. Descrierea imobilului

TEREN Extravilan

Nr. CF vechi:2743 Carasova

Nr. topografic:2669

Adresa: Jud. Caraş-Severin

Nr. Crt	Nr cadastral Nr. topografic	Suprafaţa* (mp)	Observații / Referințe
A1	31077	5.509	Sector cadastral:20 Teren neimprejmuit;

## B. Partea II. Proprietari și acte

Inscrieri privitoare la dreptul de proprietate și alte drepturi reale		Referințe
<b>8731 / 23/10/1912</b>		
Act Notarial nr. FN, din 01/01/1912 emis de -;		
B1	Intabulare, drept de PROPRIETATE, asupra 4517 mp, dobandit prin Succesiune, cota actuala 8/48 1) <b>BORKA MARIA</b> <i>OBSERVATII: Provine din CF 31077, CF vechi 2743 Carasova.</i>	A1
B2	Intabulare, drept de PROPRIETATE, asupra 4517 mp, dobandit prin Succesiune, cota actuala 2/48 1) <b>BORKA NICOLAE</b> <i>OBSERVATII: Provine din CF 31077, CF vechi 2743 Carasova.</i>	A1
<b>3208 / 25/09/1916</b>		
Act Notarial nr. FN, din 01/01/1916 emis de -;		
B3	Intabulare, drept de PROPRIETATE, asupra 4517 mp, dobandit prin Succesiune, cota actuala 5/48 1) <b>BORKA GYORGY</b> <i>OBSERVATII: Provine din CF 31077, CF vechi 2743 Carasova.</i>	A1
B4	Intabulare, drept de PROPRIETATE, asupra 4517 mp, dobandit prin Succesiune, cota actuala 5/48 1) <b>BORKA IANOS</b> <i>OBSERVATII: Provine din CF 31077, CF vechi 2743 Carasova.</i>	A1
B5	Intabulare, drept de PROPRIETATE, asupra 4517 mp, dobandit prin Succesiune, cota actuala 5/48 1) <b>BORKA MARTA</b> <i>OBSERVATII: Provine din CF 31077, CF vechi 2743 Carasova.</i>	A1
<b>2968 / 12/11/1935</b>		
Act Notarial nr. CD FN, din 04/11/1935 emis de -;		
B6	Intabulare, drept de PROPRIETATEcu titlu de donatie, asupra 4517 mp, dobandit prin Conventie, cota actuala 21/48 1) <b>PETRUTI MARIAN</b> <i>OBSERVATII: Provine din CF 31077, CF vechi 2743 Carasova.</i>	A1
<b>2560 / 20/10/1937</b>		
Hotarare Judecatoreasca nr. G.I.2235/935, din 01/01/1937 emis de Judecatoria Resita;		
B7	Intabulare, drept de PROPRIETATEcu titlu de succesiune, asupra 4517 mp, dobandit prin Hotarare Judecatoreasca, cota actuala 1/48 1) <b>BOIGDAN PETRU</b> <i>OBSERVATII: Provine din CF 31077, CF vechi 2743 Carasova.</i>	A1
B8	Intabulare, drept de PROPRIETATEcu titlu de succesiune, asupra 4517 mp, dobandit prin Hotarare Judecatoreasca, cota actuala 1/48 1) <b>BOGDAN MARTA</b> <i>OBSERVATII: Provine din CF 31077, CF vechi 2743 Carasova.</i>	A1
/		
Act Normativ nr. L7, din 13/03/1996 emis de PARLAMENTUL ROMANIEI;		
B9	Intabulare, drept de PROPRIETATE, asupra 992 mp, dobandit prin Lege, cota actuala 1/1 1) <b>NEIDENTIFICAT NEIDENTIFICAT</b>	A1

**C. Partea III. SARCINI .**

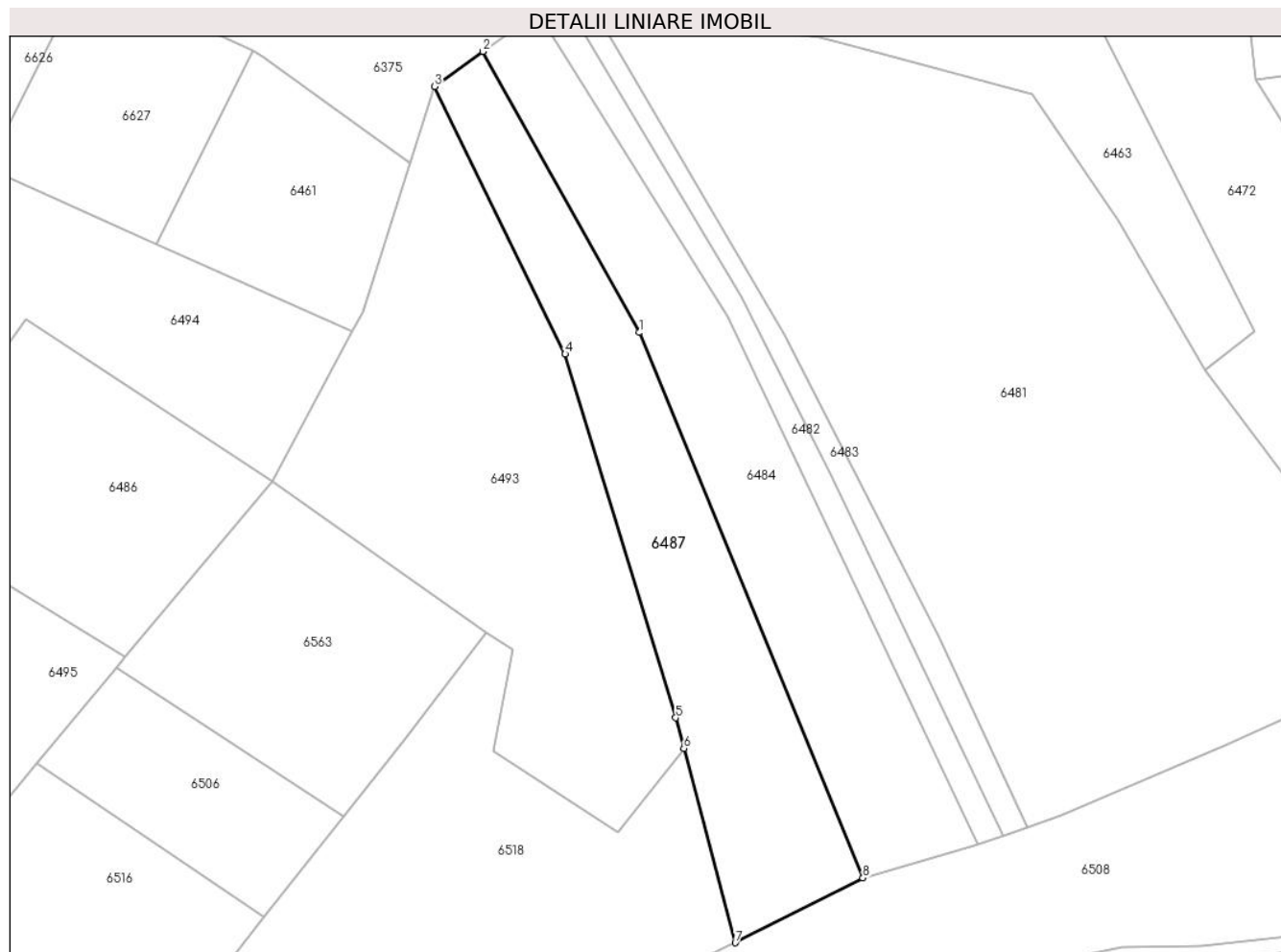
Inscrieri privind dezmembramintele dreptului de proprietate, drepturi reale de garanție și sarcini	Referințe
NU SUNT	

## Anexa Nr. 1 La Partea I

## Teren

Nr cadastral	Suprafața (mp)*	Observații / Referințe
31077	5.509	

\* Suprafața este determinată în planul de proiecție Stereo 70.



## Date referitoare la teren

Crt	Categorie folosință	Intravilan	Suprafața (mp)	Tarla	Parcelă	Nr. topo	Observații / Referințe
1	faneata	NU	1.300	-	-	2669	Faneata impadurita. Den. de loc : Malul Breg, se identifica partial cu nr. top 2669 din CF 31077 (CF vechi 2742 Carasova)
2	arabil	NU	4.209	-	-	2669	Den. de loc : Malul Breg, se identifica partial cu nr. top 2669 din CF 31077 (CF vechi 2742 Carasova)

## Lungime Segmente

1) Valorile lungimilor segmentelor sunt obținute din proiecție în plan.

Punct început	X / Y	Punct sfârșit	X / Y	Lungime segment (** (m)
1	253.808,31 417.753,782	2	253.768,444 417.825,344	81.918
2	253.768,444 417.825,344	3	253.756,139 417.816,44	15.189
3	253.756,139 417.816,44	4	253.789,419 417.748,296	75.836

Punct început	X / Y	Punct sfârșit	X / Y	Lungime segment (** (m)
4	253.789,419 417.748,296	5	253.817,643 417.655,692	96.81
5	253.817,643 417.655,692	6	253.819,701 417.647,912	8.047
6	253.819,701 417.647,912	7	253.832,797 417.598,413	51.202
7	253.832,797 417.598,413	8	253.865,31 417.614,918	36.462
8	253.865,31 417.614,918	1	253.808,31 417.753,782	150.106

\*\* Lungimile segmentelor sunt determinate în planul de proiecție Stereo 70 și sunt rotunjite la 1 milimetru.

\*\*\* Distanța dintre puncte este formată din segmente cumulate ce sunt mai mici decât valoarea 1 milimetru.



**DATE DESPRE IMOBILUL NR. 6490**

Oficiul de Cadastru și Publicitate Imobiliară CARAS-SEVERIN  
Biroul de Cadastru și Publicitate Imobiliară Resita

**A. Partea I. Descrierea imobilului**

TEREN Extravilan

Adresa: Jud. Caraş-Severin

Nr. Crt	Nr cadastral Nr. topografic	Suprafaţa* (mp)	Observații / Referințe
A1		17.000	Sector cadastral:20 Teren neimpregmuit;

**B. Partea II. Proprietari și acte**

Inscrieri privitoare la dreptul de proprietate și alte drepturi reale		Referințe
/		
Act Administrativ nr. Decizia nr. 602, din 23/08/1991 emis de PREFECTURA JUDETULUI CARAS-SEVERIN;		
B1	Intabulare, drept de PROPRIETATE, dobandit prin Lege, cota actuala 1/1 1) <b>COMUNA CARASOVA</b> , CIF:3227661, - domeniu privat	A1
B2	Intabulare, drept de ADMINISTRARE, dobandit prin Lege, cota actuala 1/1 1) <b>CONSILIUL LOCAL AL COMUNEI CARASOVA</b> , CIF:999999999999	A1

**C. Partea III. SARCINI .**

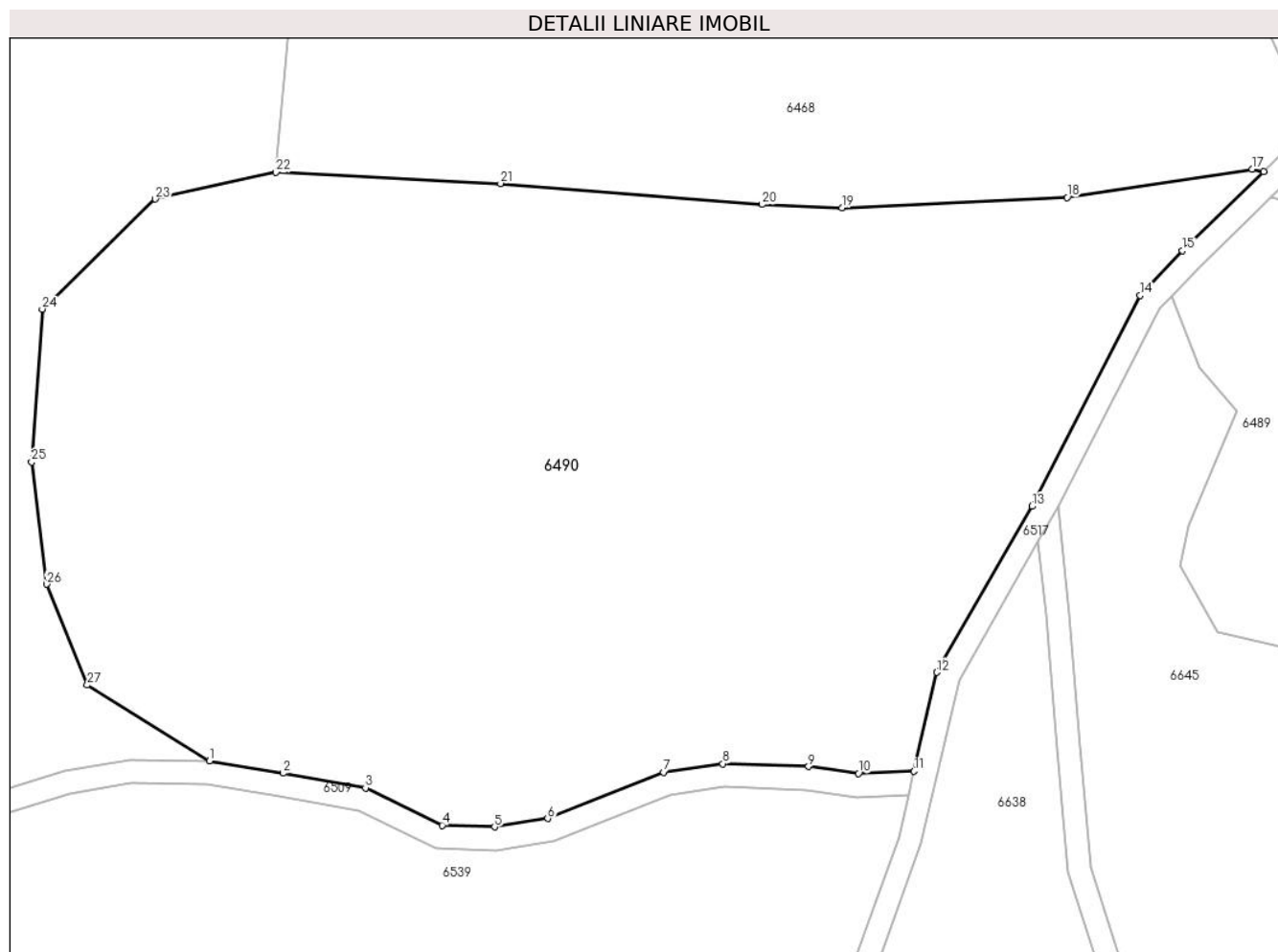
Inscrieri privind dezmembramintele dreptului de proprietate, drepturi reale de garanție și sarcini	Referințe
NU SUNT	

## Anexa Nr. 1 La Partea I

## Teren

Nr cadastral	Suprafața (mp)*	Observații / Referințe
	17.000	

\* Suprafața este determinată în planul de proiecție Stereo 70.



## Date referitoare la teren

Crt	Categorie folosință	Intravilan	Suprafața (mp)	Tarla	Parcelă	Nr. topo	Observații / Referințe
1	pașune	NU	17.000	-	-	-	

## Lungime Segmente

1) Valorile lungimilor segmentelor sunt obținute din proiecție în plan.

Punct început	X / Y	Punct sfârșit	X / Y	Lungime segment (** (m)
1	254.431,01 417.647,425	2	254.443,642 417.645,302	12.81
3	254.457,81 417.642,803	4	254.470,972 417.636,373	14.65
5	254.479,965 417.636,095	6	254.489,077 417.637,555	9.229
7	254.508,946 417.645,474	8	254.519,173 417.646,936	10.331
9	254.533,864 417.646,462	10	254.542,455 417.645,254	8.676

Punct început	X / Y	Punct sfârșit	X / Y	Lungime segment (** (m)
2	254.443,642 417.645,302	3	254.457,81 417.642,803	14.386
4	254.470,972 417.636,373	5	254.479,965 417.636,095	8.997
6	254.489,077 417.637,555	7	254.508,946 417.645,474	21.388
8	254.519,173 417.646,936	9	254.533,864 417.646,462	14.699
10	254.542,455 417.645,254	11	254.551,983 417.645,652	9.536

Punct început	X / Y	Punct sfârșit	X / Y	Lungime segment (** (m)
11	254.551,983 417.645,652	12	254.555,929 417.662,626	17.426
13	254.572,234 417.691,113	14	254.590,858 417.727,295	40.693
15	254.598,099 417.734,974	16	254.612,039 417.748,524	19.44
17	254.610,024 417.748,976	18	254.578,304 417.744,109	32.092
19	254.539,608 417.742,329	20	254.525,921 417.742,895	13.698
21	254.480,995 417.746,508	22	254.442,434 417.748,412	38.608
23	254.421,719 417.743,832	24	254.402,301 417.724,961	27.077
25	254.400,465 417.698,718	26	254.403,048 417.677,749	21.127
27	254.410,027 417.660,446	1	254.431,01 417.647,425	24.694

Punct început	X / Y	Punct sfârșit	X / Y	Lungime segment (** (m)
12	254.555,929 417.662,626	13	254.572,234 417.691,113	32.824
14	254.590,858 417.727,295	15	254.598,099 417.734,974	10.555
16	254.612,039 417.748,524	17	254.610,024 417.748,976	2.065
18	254.578,304 417.744,109	19	254.539,608 417.742,329	38.737
20	254.525,921 417.742,895	21	254.480,995 417.746,508	45.071
22	254.442,434 417.748,412	23	254.421,719 417.743,832	21.215
24	254.402,301 417.724,961	25	254.400,465 417.698,718	26.308
26	254.403,048 417.677,749	27	254.410,027 417.660,446	18.657

\*\* Lungimile segmentelor sunt determinate în planul de proiecție Stereo 70 și sunt rotunjite la 1 milimetru.

\*\*\* Distanța dintre puncte este formată din segmente cumulate ce sunt mai mici decât valoarea 1 milimetru.



**DATE DESPRE IMOBILUL NR. 6493**

Oficiul de Cadastru și Publicitate Imobiliară CARAS-SEVERIN  
Biroul de Cadastru și Publicitate Imobiliară Resita

**A. Partea I. Descrierea imobilului**

Nr. CF vechi:2756, 1624 Carasova  
Nr. topografic:2637, 2638

TEREN Extravilan

Adresa: Jud. Caraș-Severin

Nr. Crt	Nr cadastral Nr. topografic	Suprafața* (mp)	Observații / Referințe
A1		8.388	Sector cadastral:20 Teren neimprejmuit;

**B. Partea II. Proprietari și acte**

Inscrieri privitoare la dreptul de proprietate și alte drepturi reale		Referințe
<b>2098 / 07/12/1992</b>		
Act Notarial nr. CI nr. 8586/1992, din 01/01/1992 emis de -;		
B1	Intabulare, drept de PROPRIETATE, cu titlu de intretinere, asupra 2877 mp, dobandit prin Conventie, cota actuala 1/1 1) <b>MIRUL MIHAI</b> , , si sotia 2) <b>MIRUL MARIA</b> , , n. Moldovan, bun comun <i>OBSERVATII: Provine din CF vechi 2756 Carasova</i>	A1
B2	Intabulare, drept de PROPRIETATE, cu titlu de intretinere asupra 2877 mp, dobandit prin Conventie, cota actuala 1/1 1) <b>MIRUL MIHAI</b> , , si sotia 2) <b>MIRUL MARIA</b> , , n. Moldovan <i>OBSERVATII: Provine din CF vechi 1624 Carasova</i>	A1
/		
Act Normativ nr. L7, din 13/03/1996 emis de PARLAMENTUL ROMANIEI;		
B3	Intabulare, drept de PROPRIETATE, asupra 2634 mp, dobandit prin Lege, cota actuala 1/1 1) <b>NEIDENTIFICAT NEIDENTIFICAT</b>	A1

**C. Partea III. SARCINI**

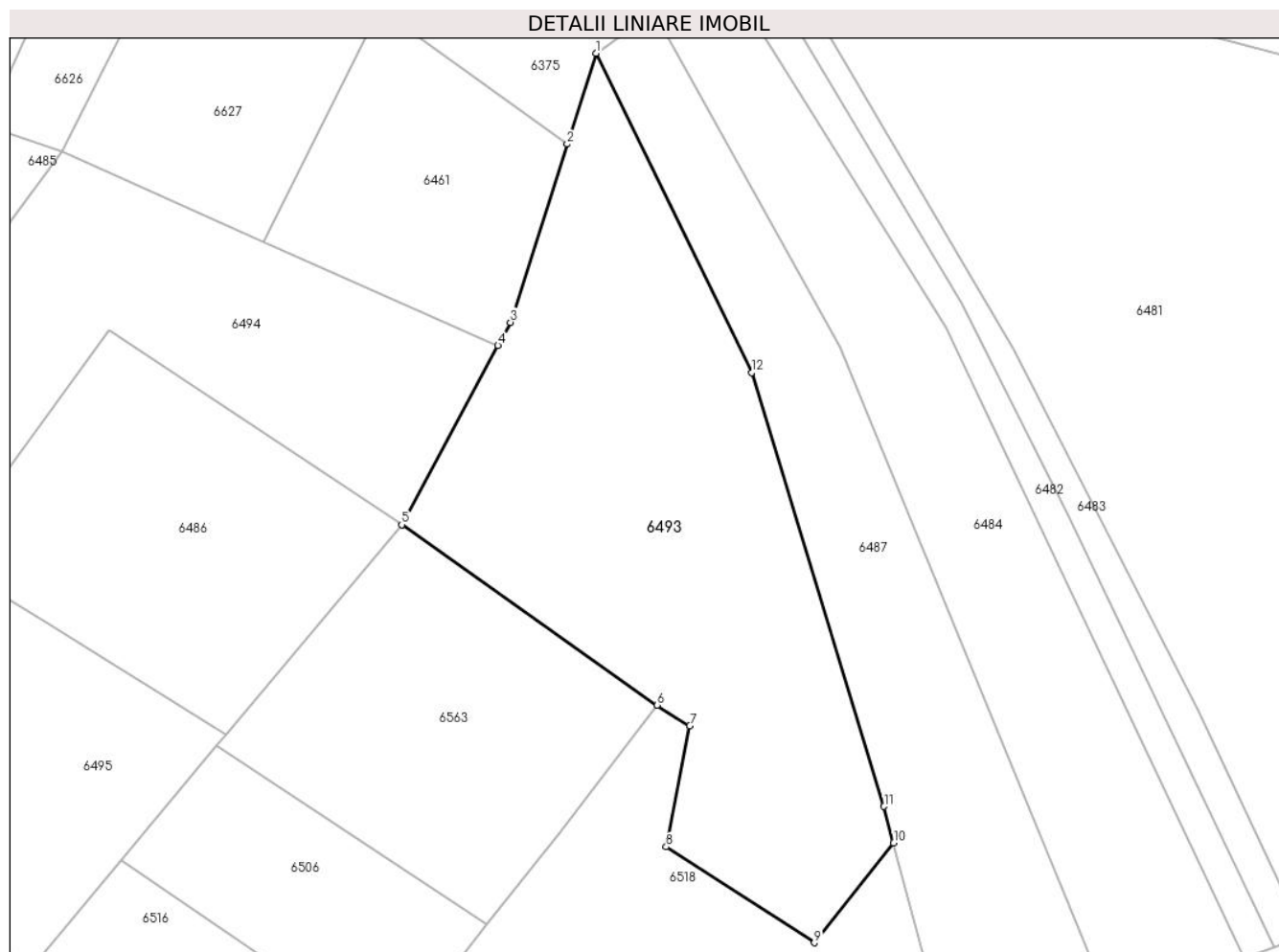
Inscrieri privind dezmembramintele dreptului de proprietate, drepturi reale de garanție și sarcini		Referințe
<b>2098 / 07/12/1992</b>		
Act Notarial nr. CI nr. 8586/1992, din 01/01/1992 emis de -;		
C1	Intabulare drept de intretinere, asupra 2877 mp, in favoarea lui: 1) <b>GIURCHITA MARIA MAGDALENA</b> <i>OBSERVATII: Provine din CF vechi 2756 Carasova</i>	A1
C2	Intabulare drept de intretinere asupra 2877 mp, in favoarea lui: 1) <b>GIURCHITA MARIA MAGDALENA</b> <i>OBSERVATII: Provine din CF vechi 1624 Carasova</i>	A1

## Anexa Nr. 1 La Partea I

## Teren

Nr cadastral	Suprafața (mp)*	Observații / Referințe
	8.388	

\* Suprafața este determinată în planul de proiecție Stereo 70.



## Date referitoare la teren

Crt	Categorie folosință	Intravilan	Suprafața (mp)	Tarla	Parcelă	Nr. topo	Observații / Referințe
1	arabil	NU	8.388	-	-	2637, 2638	Den. de loc : Malul Breg, se identifica total cu nr. top 2637 din CF vechi 2756 Carasova, total cu nr. top 2638 din CF vechi 1624 Carasova

## Lungime Segmente

1) Valorile lungimilor segmentelor sunt obținute din proiecție în plan.

Punct început	X / Y	Punct sfârșit	X / Y	Lungime segment (** (m))
1	253.756,139 417.816,44	2	253.749,974 417.797,038	20.358
2	253.749,974 417.797,038	3	253.737,892 417.759,016	39.895
3	253.737,892 417.759,016	4	253.735,22 417.754,048	5.642
4	253.735,22 417.754,048	5	253.714,662 417.715,821	43.405

Punct început	X / Y	Punct sfârșit	X / Y	Lungime segment (** (m)
5	253.714,662 417.715,821	6	253.769,196 417.677,333	66.748
6	253.769,196 417.677,333	7	253.776,138 417.672,934	8.219
7	253.776,138 417.672,934	8	253.771,132 417.647,083	26.331
8	253.771,132 417.647,083	9	253.802,752 417.626,613	37.667
9	253.802,752 417.626,613	10	253.819,701 417.647,912	27.22
10	253.819,701 417.647,912	11	253.817,643 417.655,692	8.047
11	253.817,643 417.655,692	12	253.789,419 417.748,296	96.81
12	253.789,419 417.748,296	1	253.756,139 417.816,44	75.836

\*\* Lungimile segmentelor sunt determinate în planul de proiecție Stereo 70 și sunt rotunjite la 1 milimetru.

\*\*\* Distanța dintre puncte este formată din segmente cumulate ce sunt mai mici decât valoarea 1 milimetru.





**DATE DESPRE IMOBILUL NR. 6494**

Oficiul de Cadastru și Publicitate Imobiliară CARAS-SEVERIN  
Biroul de Cadastru și Publicitate Imobiliară Resita

**A. Partea I. Descrierea imobilului**

TEREN Extravilan

Nr. CF vechi:828, 825 Carasova

Nr. topografic:2642, 2635/d

Adresa: Jud. Caraș-Severin

Nr. Crt	Nr cadastral Nr. topografic	Suprafața* (mp)	Observații / Referințe
A1		9.453	Sector cadastral:20 Teren neimprejmuit;

**B. Partea II. Proprietari și acte**

Inscrieri privitoare la dreptul de proprietate și alte drepturi reale		Referințe
/		
Act Normativ nr. L7, din 13/03/1996 emis de PARLAMENTUL ROMANIEI;		
B1	Intabulare, drept de PROPRIETATE, dobandit prin Lege, cota actuala 1/1 1) NEIDENTIFICAT NEIDENTIFICAT	A1
Act Normativ nr. L7, din 13/03/1996 emis de PARLAMENTUL ROMANIEI (Adeverinta nr. 8274/20.09.2024, emisa de Primaria Comunei Carasova.);		
B2	Se noteaza posesia factica in favoarea lui: 1) SORCA MARIUS	A1

**C. Partea III. SARCINI .**

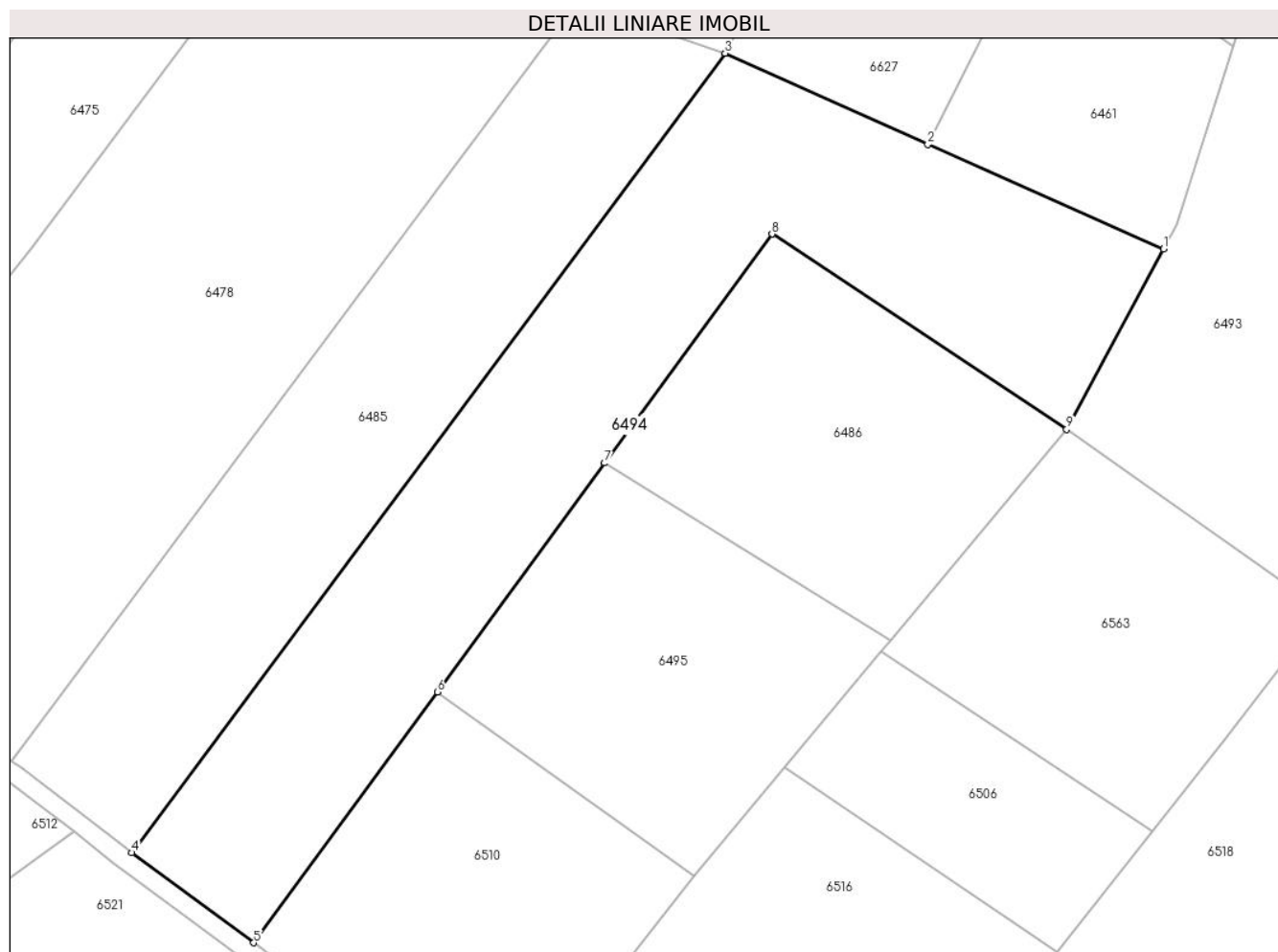
Inscrieri privind dezmembramintele dreptului de proprietate, drepturi reale de garanție și sarcini	Referințe
NU SUNT	

## Anexa Nr. 1 La Partea I

## Teren

Nr cadastral	Suprafața (mp)*	Observații / Referințe
	9.453	

\* Suprafața este determinată în planul de proiecție Stereo 70.



## Date referitoare la teren

Crt	Categorie folosință	Intravilan	Suprafața (mp)	Tarla	Parcelă	Nr. topo	Observații / Referințe
1	faneata	NU	9.453	-	-	2642, 2635/d	Den. de loc : Malul Breg, se identifica partial cu nr. top 2635/d din CF vechi 828 Carasova, partial cu nr. top 2642 din CF vechi 825 Carasova

## Lungime Segmente

1) Valorile lungimilor segmentelor sunt obținute din proiecție în plan.

Punct început	X / Y	Punct sfârșit	X / Y	Lungime segment (** (m)
1	253.735,22 417.754,048	2	253.685,169 417.776,259	54.758
2	253.685,169 417.776,259	3	253.642,137 417.795,598	47.178
3	253.642,137 417.795,598	4	253.516,178 417.625,959	211.289
4	253.516,178 417.625,959	5	253.542,061 417.606,855	32.17

Punct început	X / Y	Punct sfârșit	X / Y	Lungime segment (** (m)
5	253.542,061 417.606,855	6	253.581,023 417.660,096	65.974
6	253.581,023 417.660,096	7	253.616,566 417.708,665	60.185
7	253.616,566 417.708,665	8	253.652,109 417.757,234	60.185
8	253.652,109 417.757,234	9	253.714,662 417.715,821	75.019
9	253.714,662 417.715,821	1	253.735,22 417.754,048	43.405

\*\* Lungimile segmentelor sunt determinate în planul de proiecție Stereo 70 și sunt rotunjite la 1 milimetru.

\*\*\* Distanța dintre puncte este formată din segmente cumulate ce sunt mai mici decât valoarea 1 milimetru.



**DATE DESPRE IMOBILUL NR. 6495**

Oficiul de Cadastru și Publicitate Imobiliară CARAS-SEVERIN  
Biroul de Cadastru și Publicitate Imobiliară Resita

**A. Partea I. Descrierea imobilului**

TEREN Extravilan

Nr. CF vechi:203 CARASOVA

Nr. topografic:2641

Adresa: Jud. Caraș-Severin

Nr. Crt	Nr cadastral Nr. topografic	Suprafața* (mp)	Observații / Referințe
A1	30144	4.320	Sector cadastral:20 Teren neimprejmuț;

**B. Partea II. Proprietari și acte**

Inscrieri privitoare la dreptul de proprietate și alte drepturi reale		Referințe
<b>1202 / 07/12/1961</b>		
Act Notarial nr. 164/1960, din 01/01/1960 emis de -;		
B1	Intabulare, drept de PROPRIETATE, asupra 3831 mp, dobandit prin Succesiune, cota actuala 1/2 1) <b>BOCSAN PETRU</b> <i>OBSERVATII: (provenita din conversia CF 203 CARASOVA)</i>	A1
<b>19864 / 04/08/2009</b>		
Act Notarial nr. 3664, din 31/07/2009 emis de BNP NEAMTU;		
B2	Intabulare, drept de PROPRIETATE, asupra 3831 mp, dobandit prin Conventie, cota actuala 1/2 1) <b>FILCA SNEJANA MARTA</b> , necastorita	A1
/		
Act Normativ nr. L.7, din 13/03/1996 emis de PARLAMENTUL ROMANIEI;		
B3	Intabulare, drept de PROPRIETATE, asupra 489 mp, dobandit prin Lege, cota actuala 1/1 1) <b>NEIDENTIFICAT NEIDENTIFICAT</b>	A1

**C. Partea III. SARCINI .**

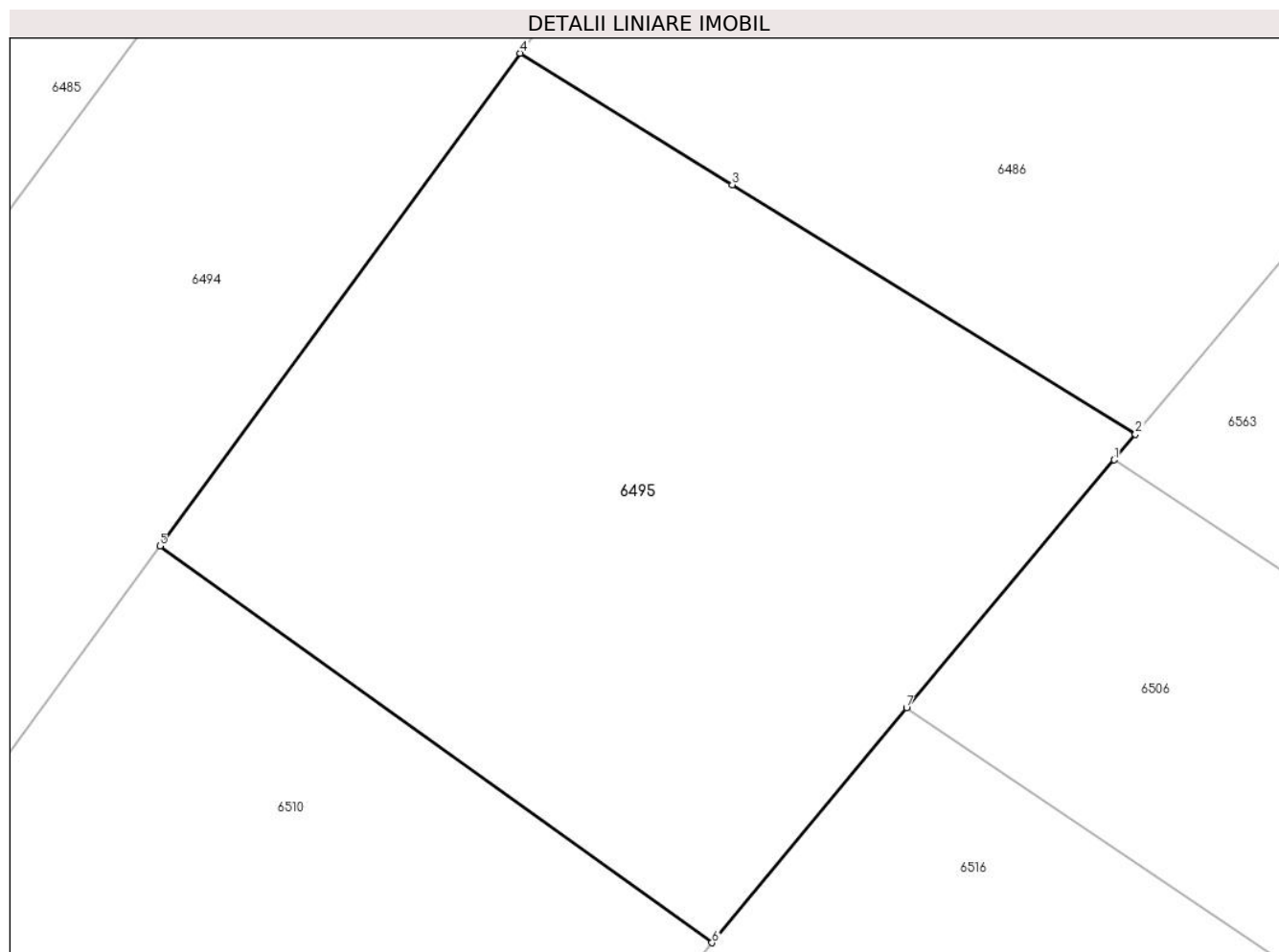
Inscrieri privind dezmembramintele dreptului de proprietate, drepturi reale de garanție și sarcini	Referințe
NU SUNT	

## Anexa Nr. 1 La Partea I

## Teren

Nr cadastral	Suprafața (mp)*	Observații / Referințe
30144	4.320	

\* Suprafața este determinată în planul de proiecție Stereo 70.



## Date referitoare la teren

Crt	Categorie folosință	Intra vilan	Suprafața (mp)	Tarla	Parcelă	Nr. topo	Observații / Referințe
1	arabil	NU	4.320	-	-	2641	Den. de loc : Malul Breg, se identifica partial cu nr. top 2641 din CF 30144 (CF vechi 203 Carasova)

## Lungime Segmente

1) Valorile lungimilor segmentelor sunt obținute din proiecție în plan.

Punct început	X / Y	Punct sfârșit	X / Y	Lungime segment (** (m)
1	253.675,137 417.668,59	2	253.677,243 417.671,107	3.282
2	253.677,243 417.671,107	3	253.637,49 417.695,708	46.749
3	253.637,49 417.695,708	4	253.616,566 417.708,665	24.611
4	253.616,566 417.708,665	5	253.581,023 417.660,096	60.185
5	253.581,023 417.660,096	6	253.635,466 417.620,992	67.031

Punct început	X / Y	Punct sfârșit	X / Y	Lungime segment (** (m)
6	253.635,466 417.620,992	7	253.654,667 417.644,129	30.066
7	253.654,667 417.644,129	1	253.675,137 417.668,59	31.896

\*\* Lungimile segmentelor sunt determinate în planul de proiecție Stereo 70 și sunt rotunjite la 1 milimetru.

\*\*\* Distanța dintre puncte este formată din segmente cumulate ce sunt mai mici decât valoarea 1 milimetru.





**DATE DESPRE IMOBILUL NR. 6497**

Oficiul de Cadastru și Publicitate Imobiliară CARAS-SEVERIN  
Biroul de Cadastru și Publicitate Imobiliară Resita

**A. Partea I. Descrierea imobilului**

TEREN Extravilan

Adresa: Jud. Caraș-Severin

Nr. Crt	Nr cadastral Nr. topografic	Suprafața* (mp)	Observații / Referințe
A1		31.982	Sector cadastral:20 Teren neimpregmuit;

**B. Partea II. Proprietari și acte**

Inscrieri privitoare la dreptul de proprietate și alte drepturi reale		Referințe
/		
Act Administrativ nr. Decizia nr. 602, din 23/08/1991 emis de PREFECTURA JUDETULUI CARAS-SEVERIN;		
B1	Intabulare, drept de PROPRIETATE, dobandit prin Lege, cota actuala 1/1 1) <b>COMUNA CARASOVA</b> , CIF:3227661, - domeniu privat	A1
B2	Intabulare, drept de ADMINISTRARE, dobandit prin Lege, cota actuala 1/1 1) <b>CONSILIUL LOCAL AL COMUNEI CARASOVA</b> , CIF:999999999999	A1

**C. Partea III. SARCINI .**

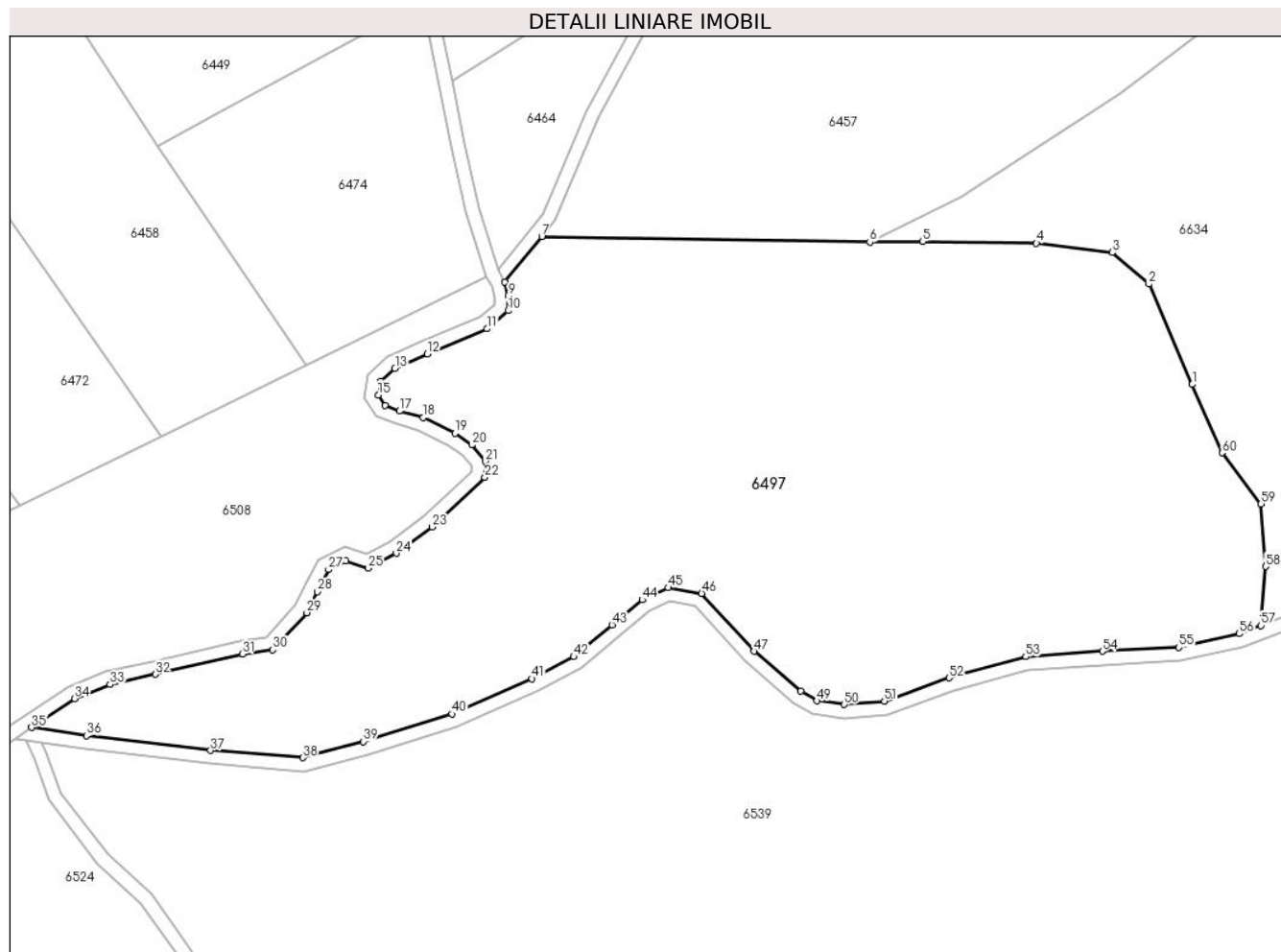
Inscrieri privind dezmembramintele dreptului de proprietate, drepturi reale de garanție și sarcini	Referințe
NU SUNT	

## Anexa Nr. 1 La Partea I

## Teren

Nr cadastral	Suprafața (mp)*	Observații / Referințe
	31.982	

\* Suprafața este determinată în planul de proiecție Stereo 70.



## Date referitoare la teren

Crt	Categorie folosință	Intravilan	Suprafața (mp)	Tarla	Parcelă	Nr. topo	Observații / Referințe
1	pasune	NU	31.982	-	-	-	

## Lungime Segmente

1) Valorile lungimilor segmentelor sunt obținute din proiecție în plan.

Punct început	X / Y	Punct sfârșit	X / Y	Lungime segment	Punct început	X / Y	Punct sfârșit	X / Y	Lungime segment	Punct început	X / Y	Punct sfârșit	X / Y	Lungime segment
1	254.355,871 417.707,485	2	254.342,988 417.737,338	32.515	2	254.342,988 417.737,338	3	254.332,003 417.746,762	14.473	3	254.332,003 417.746,762	4	254.309,472 417.749,528	22.7
4	254.309,472 417.749,528	5	254.275,588 417.750,018	33.888	5	254.275,588 417.750,018	6	254.259,828 417.749,848	15.761	6	254.259,828 417.749,848	7	254.162,163 417.751,53	97.68
7	254.162,163 417.751,53	8	254.151,122 417.738,02	17.448	8	254.151,122 417.738,02	9	254.152,113 417.733,88	4.257	9	254.152,113 417.733,88	10	254.152,113 417.729,459	4.421
10	254.152,113 417.729,459	11	254.145,859 417.724,056	8.265	11	254.145,859 417.724,056	12	254.128,074 417.716,571	19.296	12	254.128,074 417.716,571	13	254.118,428 417.712,302	10.548
13	254.118,428 417.712,302	14	254.114,143 417.708,431	5.775	14	254.114,143 417.708,431	15	254.113,487 417.704,385	4.099	15	254.113,487 417.704,385	16	254.115,413 417.701,274	3.659
16	254.115,413 417.701,274	17	254.119,741 417.699,59	4.644	17	254.119,741 417.699,59	18	254.126,888 417.697,707	7.391	18	254.126,888 417.697,707	19	254.136,297 417.692,947	10.544

Punct început	X / Y	Punct sfârșit	X / Y	Lungime segment	Punct început	X / Y	Punct sfârșit	X / Y	Lungime segment	Punct început	X / Y	Punct sfârșit	X / Y	Lungime segment
19	254.136,297 417.692,947	20	254.141,28 417.689,52	6.048	20	254.141,28 417.689,52	21	254.145,412 417.684,62	6.41	21	254.145,412 417.684,62	22	254.145,175 417.679,813	4.813
22	254.145,175 417.679,813	23	254.129,526 417.665,089	21.48 7	23	254.129,526 417.665,089	24	254.118,805 417.657,265	13.27 2	24	254.118,805 417.657,265	25	254.110,499 417.652,821	9.42
25	254.110,499 417.652,821	26	254.103,757 417.655,066	7.107	26	254.103,757 417.655,066	27	254.098,675 417.652,4	5.738	27	254.098,675 417.652,4	28	254.095,297 417.645,815	7.4
28	254.095,297 417.645,815	29	254.092,184 417.639,582	6.968	29	254.092,184 417.639,582	30	254.082,077 417.628,588	14.93 3	30	254.082,077 417.628,588	31	254.073,045 417.627,278	9.126
31	254.073,045 417.627,278	32	254.047,038 417.621,279	26.69	32	254.047,038 417.621,279	33	254.033,567 417.618,25	13.80 8	33	254.033,567 417.618,25	34	254.023,0 417.614,063	11.36 7
34	254.023,0 417.614,063	35	254.010,228 417.605,456	15.40 2	35	254.010,228 417.605,456	36	254.026,558 417.603,047	16.50 7	36	254.026,558 417.603,047	37	254.063,544 417.598,642	37.24 8
37	254.063,544 417.598,642	38	254.090,939 417.596,446	27.48 2	38	254.090,939 417.596,446	39	254.109,055 417.601,276	18.74 9	39	254.109,055 417.601,276	40	254.135,367 417.609,453	27.55 3
40	254.135,367 417.609,453	41	254.159,213 417.619,961	26.05 8	41	254.159,213 417.619,961	42	254.171,66 417.626,486	14.05 4	42	254.171,66 417.626,486	43	254.183,102 417.635,98	14.86 8
43	254.183,102 417.635,98	44	254.192,058 417.643,435	11.65 3	44	254.192,058 417.643,435	45	254.199,788 417.647,019	8.52	45	254.199,788 417.647,019	46	254.209,766 417.645,329	10.12
46	254.209,766 417.645,329	47	254.225,303 417.628,132	23.17 6	47	254.225,303 417.628,132	48	254.239,303 417.616,234	18.37 4	48	254.239,303 417.616,234	49	254.244,136 417.613,379	5.613
49	254.244,136 417.613,379	50	254.252,207 417.612,274	8.147	50	254.252,207 417.612,274	51	254.264,148 417.613,302	11.98 5	51	254.264,148 417.613,302	52	254.283,451 417.620,182	20.49 2
52	254.283,451 417.620,182	53	254.306,243 417.626,527	23.65 9	53	254.306,243 417.626,527	54	254.329,093 417.628,126	22.90 5	54	254.329,093 417.628,126	55	254.351,899 417.629,256	22.83 4
55	254.351,899 417.629,256	56	254.369,834 417.633,363	18.39 9	56	254.369,834 417.633,363	57	254.376,326 417.635,797	6.933	57	254.376,326 417.635,797	58	254.377,748 417.653,322	17.58 3
58	254.377,748 417.653,322	59	254.376,348 417.671,982	18.71 2	59	254.376,348 417.671,982	60	254.364,802 417.687,149	19.06 1	60	254.364,802 417.687,149	1	254.355,871 417.707,485	22.21 1

\*\* Lungimile segmentelor sunt determinate în planul de proiecție Stereo 70 și sunt rotunjite la 1 milimetru.

\*\*\* Distanța dintre puncte este formată din segmente cumulate ce sunt mai mici decât valoarea 1 milimetru.



**DATE DESPRE IMOBILUL NR. 6498**

Oficiul de Cadastru și Publicitate Imobiliară CARAS-SEVERIN  
Biroul de Cadastru și Publicitate Imobiliară Resita

**A. Partea I. Descrierea imobilului**

TEREN Extravilan

Nr. CF vechi:227 Carasova  
Nr. topografic:2658

Adresa: Jud. Caraș-Severin

Nr. Crt	Nr cadastral Nr. topografic	Suprafața* (mp)	Observații / Referințe
A1		2.639	Sector cadastral:20 Teren neimprejmuț;

**B. Partea II. Proprietari și acte**

Inscrieri privitoare la dreptul de proprietate și alte drepturi reale		Referințe
/		
Act Normativ nr. L7, din 13/03/1996 emis de PARLAMENTUL ROMANIEI;		
B1	Intabulare, drept de PROPRIETATE, dobândit prin Lege, cota actuala 1/1 1) <b>NEIDENTIFICAT NEIDENTIFICAT</b>	A1
Act Normativ nr. L7, din 13/03/1996 emis de PARLAMENTUL ROMANIEI (Adeverinta nr. 2690/20.08.2024, emisa de Primaria Comunei Carasova.);		
B2	Se noteaza posesia factica in favoarea lui: 1) <b>BACIUNA MIHAI</b>	A1

**C. Partea III. SARCINI .**

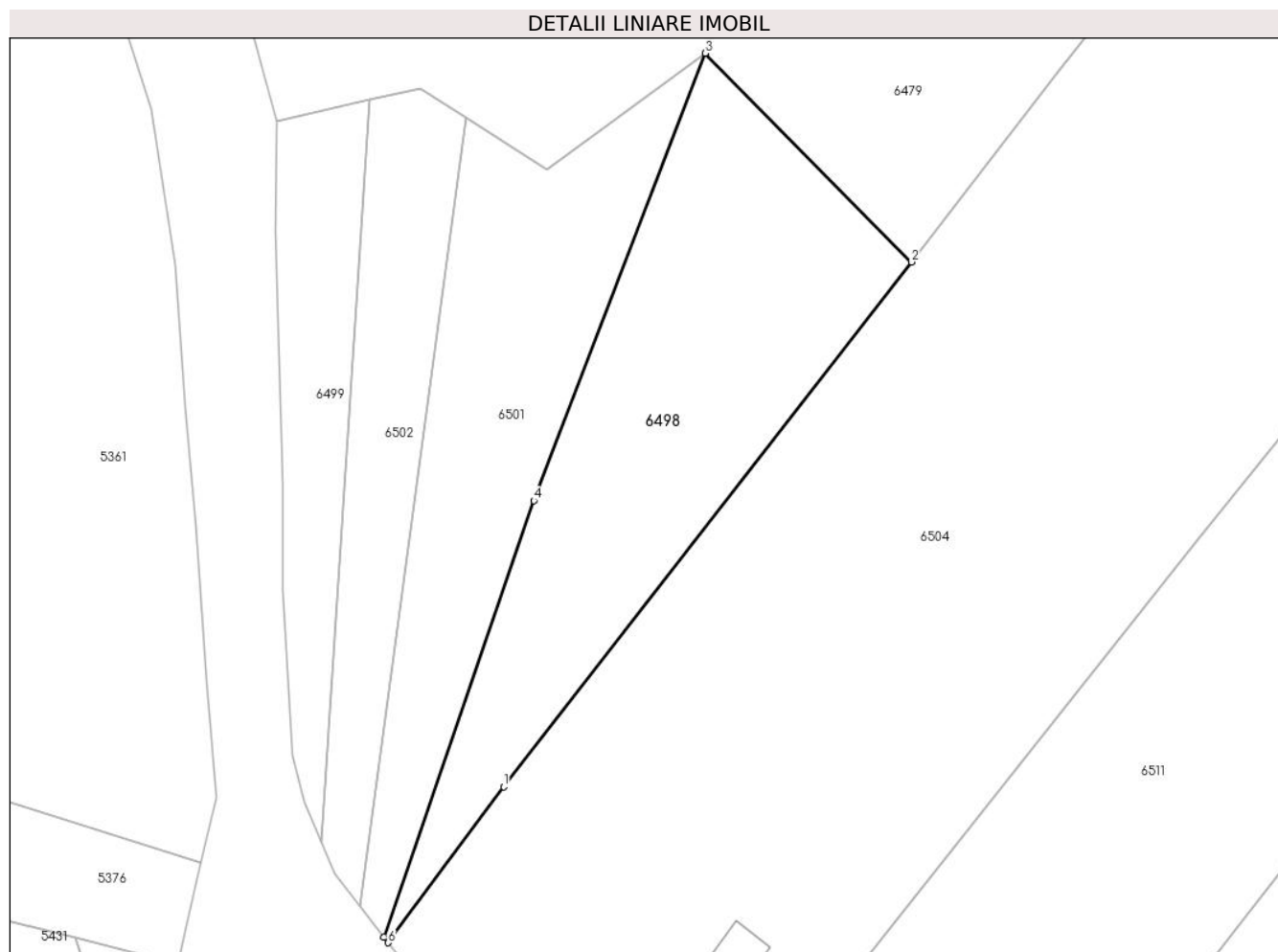
Inscrieri privind dezmembramintele dreptului de proprietate, drepturi reale de garanție și sarcini	Referințe
NU SUNT	

## Anexa Nr. 1 La Partea I

## Teren

Nr cadastral	Suprafața (mp)*	Observații / Referințe
	2.639	

\* Suprafața este determinată în planul de proiecție Stereo 70.



## Date referitoare la teren

Crt	Categorie folosință	Intravilan	Suprafața (mp)	Tarla	Parcelă	Nr. topo	Observații / Referințe
1	faneata	NU	2.639	-	-	2658	Den. de loc : Malul Breg, se identifica partial cu nr. top 2658 din CF vechi 227 Carasova

## Lungime Segmente

1) Valorile lungimilor segmentelor sunt obținute din proiecție în plan.

Punct început	X / Y	Punct sfârșit	X / Y	Lungime segment (** (m)
1	253.207,292 417.601,032	2	253.265,43 417.675,82	94.728
2	253.265,43 417.675,82	3	253.236,043 417.705,572	41.819
3	253.236,043 417.705,572	4	253.211,601 417.641,798	68.298
4	253.211,601 417.641,798	5	253.190,241 417.579,543	65.817
5	253.190,241 417.579,543	6	253.190,828 417.578,784	0.96

Punct început	X / Y	Punct sfârșit	X / Y	Lungime segment (** (m)
6	253.190,828 417.578,784	1	253.207,292 417.601,032	27.677

\*\* Lungimile segmentelor sunt determinate în planul de proiecție Stereo 70 și sunt rotunjite la 1 milimetru.

\*\*\* Distanța dintre puncte este formată din segmente cumulate ce sunt mai mici decât valoarea 1 milimetru.







## DATE DESPRE IMOBILUL NR. 6499

Oficiul de Cadastru și Publicitate Imobiliară CARAS-SEVERIN  
Biroul de Cadastru și Publicitate Imobiliară Resita

## A. Partea I. Descrierea imobilului

Nr. CF vechi:264 Carasova  
Nr. topografic:2657

TEREN Extravilan

Adresa: Jud. Caraș-Severin

Nr. Crt	Nr cadastral Nr. topografic	Suprafața* (mp)	Observații / Referințe
A1		902	Sector cadastral:20 Teren neimprejmuit;

## B. Partea II. Proprietari și acte

Inscrieri privitoare la dreptul de proprietate și alte drepturi reale		Referințe
<b>2419 / 12/04/1912</b>		
Act Notarial nr. FN, din 01/01/1912 emis de -;		
B1	Intabulare, drept de PROPRIETATE, asupra 635 mp, dobandit prin Conventie, cota actuala 192/768 1) REBEZSILLA GERA	A1
<b>5382 / 31/08/1902</b>		
Act Notarial nr. FN, din 01/01/1902 emis de -;		
B2	Intabulare, drept de PROPRIETATE, asupra 635 mp, dobandit prin Conventie, cota actuala 64/768 1) FILKA MILYA	A1
<b>3498 / 07/05/1907</b>		
Act Notarial nr. FN, din 01/01/1907 emis de -;		
B3	Intabulare, drept de PROPRIETATE, asupra 635 mp, dobandit prin Conventie, cota actuala 192/768 1) REBEZSILA MARIA, , n. Gera	A1
<b>12 / 03/01/1936</b>		
Hotarare Judecatoreasca nr. GI 2155/930, din 01/01/1930 emis de JUD. MIXTA RESITA;		
B4	Intabulare, drept de PROPRIETATE, asupra 635 mp, dobandit prin Hotarare Judecatoreasca, cota actuala 128/768 1) BABICI LUCA	A1
<b>90 / 11/02/1949</b>		
Hotarare Judecatoreasca nr. 4135/448, din 01/01/1949 emis de JUD POPULARA MIXTA RESITA;		
B5	Intabulare, drept de PROPRIETATE, asupra 635 mp, dobandit prin Hotarare Judecatoreasca, cota actuala 48/768 1) UICHITA MARIA, , n. Babici	A1
B6	Intabulare, drept de PROPRIETATE, asupra 635 mp, dobandit prin Hotarare Judecatoreasca, cota actuala 48/768 1) BORCA MARTA, , n. Babici	A1
B7	Intabulare, drept de PROPRIETATE, asupra 635 mp, dobandit prin Hotarare Judecatoreasca, cota actuala 8/768 1) BABICI LUCA	A1
B8	Intabulare, drept de PROPRIETATE, asupra 635 mp, dobandit prin Hotarare Judecatoreasca, cota actuala 3/768 1) UICHITA MARIA, , n. Babici	A1
B9	Intabulare, drept de PROPRIETATE, asupra 635 mp, dobandit prin Hotarare Judecatoreasca, cota actuala 3/768 1) BORCA MARTA, , n. Babici	A1
<b>547 / 12/09/1956</b>		
Act Notarial nr. CM nr. 158/1956, din 01/01/1956 emis de NOT DE STAT RESITA;		
B10	Intabulare, drept de PROPRIETATE, succesiune, asupra 635 mp, dobandit prin Succesiune, cota actuala 48/768 1) RAMBAS MARIA	A1
<b>84 / 18/01/1958</b>		
Inscris Sub Semnatura Privata nr. 1711/1950, din 01/01/1958 emis de JUD MIXTA RESITA;		
B11	Intabulare, drept de PROPRIETATE, mostenire, asupra 635 mp, dobandit prin Hotarare Judecatoreasca, cota actuala 17/768 1) BABICI MARIA	A1

Inscrieri privitoare la dreptul de proprietate și alte drepturi reale		Referințe
B12	Intabulare, drept de PROPRIETATE, mostenire, asupra 635 mp, dobandit prin Hotarare Judecatoreasca, cota actuala 17/768 1) <b>BORCA MARTA</b> , , n. Babici	A1
/		
Act Normativ nr. L7, din 13/03/1996 emis de PARLAMENTUL ROMANIEI;		
B13	Intabulare, drept de PROPRIETATE, asupra 267 mp, dobandit prin Lege, cota actuala 1/1 1) <b>NEIDENTIFICAT NEIDENTIFICAT</b>	A1

**C. Partea III. SARCINI .**

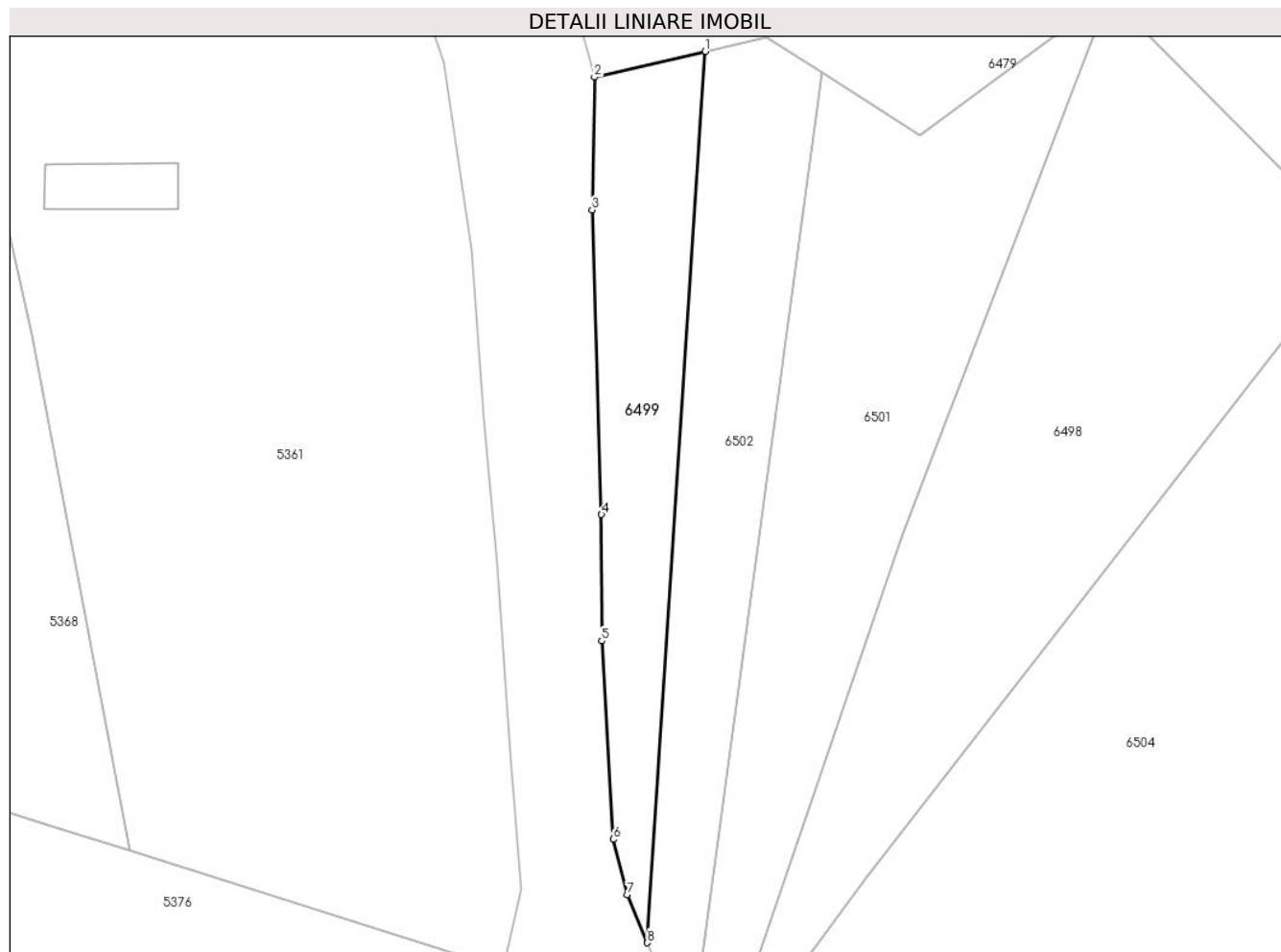
Inscrieri privind dezmembramintele dreptului de proprietate, drepturi reale de garanție și sarcini	Referințe
NU SUNT	

## Anexa Nr. 1 La Partea I

## Teren

Nr cadastral	Suprafața (mp)*	Observații / Referințe
	902	

\* Suprafața este determinată în planul de proiecție Stereo 70.



## Date referitoare la teren

Crt	Categorie folosință	Intravilan	Suprafața (mp)	Tarla	Parcelă	Nr. topo	Observații / Referințe
1	livada	NU	902	-	-	2657	Den. de loc : Malul Breg, se identifica partial cu nr. top 2657 din CF vechi 264 Carasova

## Lungime Segmente

1) Valorile lungimilor segmentelor sunt obținute din proiecție în plan.

Punct început	X / Y	Punct sfârșit	X / Y	Lungime segment (** (m)
1	253.188,127 417.698,897	2	253.174,969 417.695,853	13.506
2	253.174,969 417.695,853	3	253.174,687 417.680,097	15.758
3	253.174,687 417.680,097	4	253.175,806 417.643,985	36.129
4	253.175,806 417.643,985	5	253.175,839 417.628,995	14.99
5	253.175,839 417.628,995	6	253.177,192 417.605,467	23.567

Punct început	X / Y	Punct sfârșit	X / Y	Lungime segment (** (m)
6	253.177,192 417.605,467	7	253.178,842 417.598,883	6.788
7	253.178,842 417.598,883	8	253.181,258 417.593,2	6.175
8	253.181,258 417.593,2	1	253.188,127 417.698,897	105.92

\*\* Lungimile segmentelor sunt determinate în planul de proiecție Stereo 70 și sunt rotunjite la 1 milimetru.

\*\*\* Distanța dintre puncte este formată din segmente cumulate ce sunt mai mici decât valoarea 1 milimetru.

**DATE DESPRE IMOBILUL NR. 6501**

Oficiul de Cadastru și Publicitate Imobiliară CARAS-SEVERIN  
Biroul de Cadastru și Publicitate Imobiliară Resita

**A. Partea I. Descrierea imobilului**

TEREN Extravilan

Nr. CF vechi:227 Carasova  
Nr. topografic:2658

Adresa: Jud. Caraș-Severin

Nr. Crt	Nr cadastral Nr. topografic	Suprafața* (mp)	Observații / Referințe
A1		1.907	Sector cadastral:20 Teren neimprejmuit;

**B. Partea II. Proprietari și acte**

Inscrieri privitoare la dreptul de proprietate și alte drepturi reale		Referințe
<b>1663 / 21/04/1885</b>		
Act Notarial nr. FN, din 01/01/1885 emis de -;		
B1	Intabulare, drept de PROPRIETATE, asupra 302 mp, dobandit prin Conventie, cota actuala 1/4 1) PETRASKA MARIA	A1
<b>511 / 18/01/1912</b>		
Act Notarial nr. FN, din 01/01/1912 emis de -;		
B2	Intabulare, drept de PROPRIETATE, asupra 302 mp, dobandit prin Conventie, cota actuala 1/4 1) PETRASKA LUKA	A1
<b>646 / 18/07/1985</b>		
Act Notarial nr. CM nr. 197/1985, din 01/01/1985 emis de NOT STAT C-S;		
B3	Intabulare, drept de PROPRIETATE, succesiune, asupra 302 mp, dobandit prin Succesiune, cota actuala 2/4 1) TINCUL PETRU, , fiu	A1
/		
Act Normativ nr. L7, din 13/03/1996 emis de PARLAMENTUL ROMANIEI;		
B4	Intabulare, drept de PROPRIETATE, asupra 1605 mp, dobandit prin Lege, cota actuala 1/1 1) NEIDENTIFICAT NEIDENTIFICAT	A1

**C. Partea III. SARCINI .**

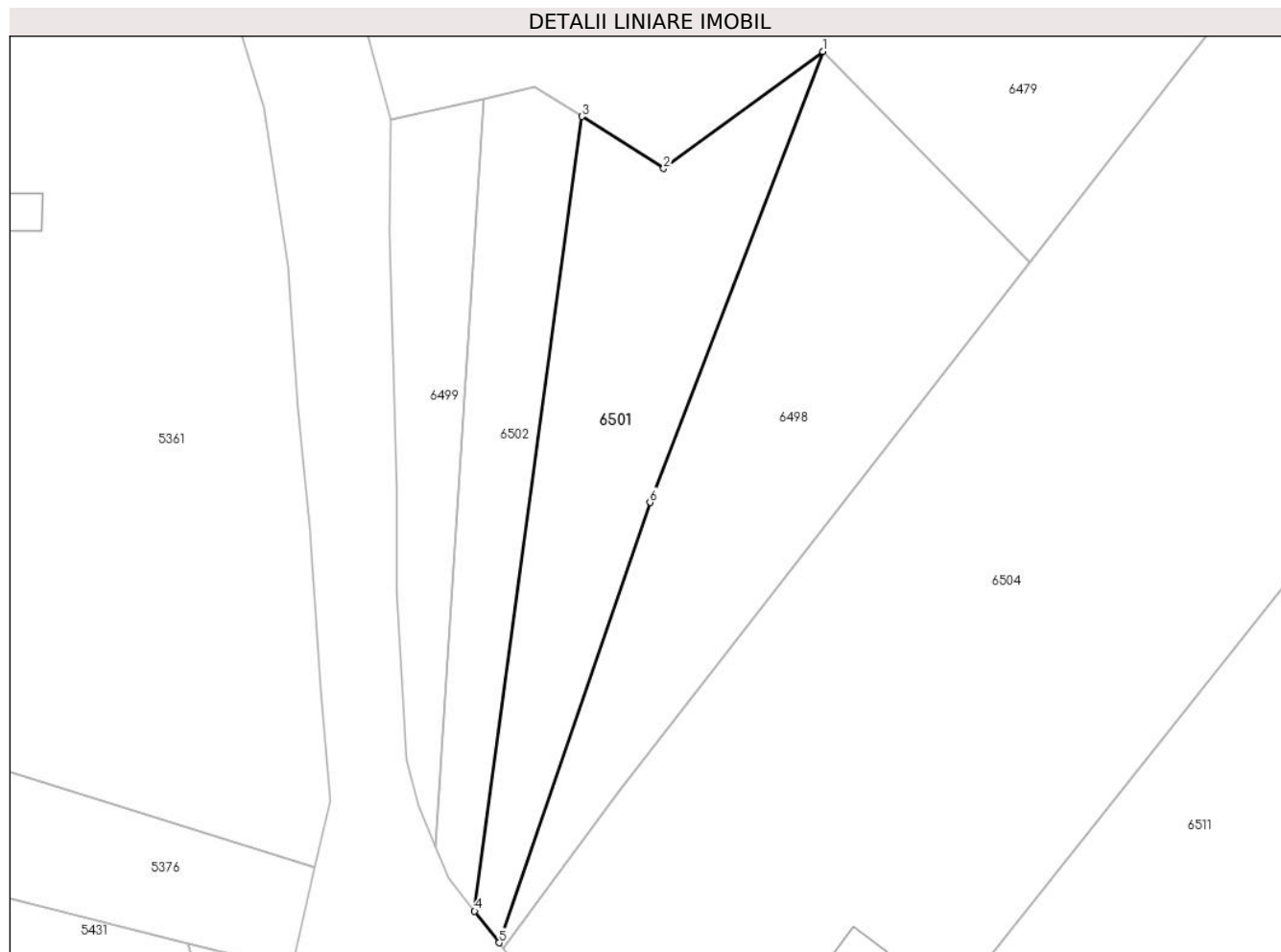
Inscrieri privind dezmembramintele dreptului de proprietate, drepturi reale de garanție și sarcini	Referințe
NU SUNT	

## Anexa Nr. 1 La Partea I

## Teren

Nr cadastral	Suprafața (mp)*	Observații / Referințe
	1.907	

\* Suprafața este determinată în planul de proiecție Stereo 70.



## Date referitoare la teren

Crt	Categorie folosință	Intravilan	Suprafața (mp)	Tarla	Parcelă	Nr. topo	Observații / Referințe
1	faneata	NU	1.907	-	-	2658	Den. de loc : Malul Breg, se identifica partial cu nr. top 2658 din CF vechi 227 Carasova

## Lungime Segmente

1) Valorile lungimilor segmentelor sunt obținute din proiecție în plan.

Punct început	X / Y	Punct sfârșit	X / Y	Lungime segment (** (m)
1	253.236,043 417.705,572	2	253.213,554 417.689,011	27.929
2	253.213,554 417.689,011	3	253.201,942 417.696,377	13.751
3	253.201,942 417.696,377	4	253.186,791 417.584,009	113.385
4	253.186,791 417.584,009	5	253.190,241 417.579,543	5.644
5	253.190,241 417.579,543	6	253.211,601 417.641,798	65.817

Punct început	X / Y	Punct sfârșit	X / Y	Lungime segment (** (m)
6	253.211,601 417.641,798	1	253.236,043 417.705,572	68.298

\*\* Lungimile segmentelor sunt determinate în planul de proiecție Stereo 70 și sunt rotunjite la 1 milimetru.

\*\*\* Distanța dintre puncte este formată din segmente cumulate ce sunt mai mici decât valoarea 1 milimetru.







## DATE DESPRE IMOBILUL NR. 6502

Oficiul de Cadastru și Publicitate Imobiliară CARAS-SEVERIN  
Biroul de Cadastru și Publicitate Imobiliară Resita

## A. Partea I. Descrierea imobilului

Nr. CF vechi:264 Carasova  
Nr. topografic:2657

TEREN Extravilan

Adresa: Jud. Caraș-Severin

Nr. Crt	Nr cadastral Nr. topografic	Suprafața* (mp)	Observații / Referințe
A1		1.143	Sector cadastral:20 Teren neimprejmuit;

## B. Partea II. Proprietari și acte

Inscrieri privitoare la dreptul de proprietate și alte drepturi reale		Referințe
<b>2419 / 12/04/1912</b>		
Act Notarial nr. FN, din 01/01/1912 emis de -;		
B1	Intabulare, drept de PROPRIETATE, asupra 804 mp, dobandit prin Conventie, cota actuala 192/768 1) REBEZSILLA GERA	A1
<b>5382 / 31/08/1902</b>		
Act Notarial nr. FN, din 01/01/1902 emis de -;		
B2	Intabulare, drept de PROPRIETATE, asupra 804 mp, dobandit prin Conventie, cota actuala 64/768 1) FILKA MILYA	A1
<b>3498 / 07/05/1907</b>		
Act Notarial nr. FN, din 01/01/1907 emis de -;		
B3	Intabulare, drept de PROPRIETATE, asupra 804 mp, dobandit prin Conventie, cota actuala 192/768 1) REBEZSILA MARIA, , n. Gera	A1
<b>12 / 03/01/1936</b>		
Hotarare Judecatoreasca nr. GI 2155/930, din 01/01/1930 emis de JUD. MIXTA RESITA;		
B4	Intabulare, drept de PROPRIETATE, asupra 804 mp, dobandit prin Hotarare Judecatoreasca, cota actuala 128/768 1) BABICI LUCA	A1
<b>90 / 11/02/1949</b>		
Hotarare Judecatoreasca nr. 4135/448, din 01/01/1949 emis de JUD POPULARA MIXTA RESITA;		
B5	Intabulare, drept de PROPRIETATE, asupra 804 mp, dobandit prin Hotarare Judecatoreasca, cota actuala 48/768 1) UICHITA MARIA, , n. Babici	A1
B6	Intabulare, drept de PROPRIETATE, asupra 804 mp, dobandit prin Hotarare Judecatoreasca, cota actuala 48/768 1) BORCA MARTA, , n. Babici	A1
B7	Intabulare, drept de PROPRIETATE, asupra 804 mp, dobandit prin Hotarare Judecatoreasca, cota actuala 8/768 1) BABICI LUCA	A1
B8	Intabulare, drept de PROPRIETATE, asupra 804 mp, dobandit prin Hotarare Judecatoreasca, cota actuala 3/768 1) UICHITA MARIA, , n. Babici	A1
B9	Intabulare, drept de PROPRIETATE, asupra 804 mp, dobandit prin Hotarare Judecatoreasca, cota actuala 3/768 1) BORCA MARTA, , n. Babici	A1
<b>547 / 12/09/1956</b>		
Act Notarial nr. CM nr. 158/1956, din 01/01/1956 emis de NOT DE STAT RESITA;		
B10	Intabulare, drept de PROPRIETATE, succesiune, asupra 804 mp, dobandit prin Succesiune, cota actuala 48/768 1) RAMBAS MARIA	A1
<b>84 / 18/01/1958</b>		
Inscris Sub Semnatura Privata nr. 1711/1950, din 01/01/1958 emis de JUD MIXTA RESITA;		
B11	Intabulare, drept de PROPRIETATE, mostenire, asupra 804 mp, dobandit prin Hotarare Judecatoreasca, cota actuala 17/768 1) BABICI MARIA	A1

Inscrieri privitoare la dreptul de proprietate și alte drepturi reale		Referințe
B12	Intabulare, drept de PROPRIETATE, mostenire, asupra 804 mp, dobandit prin Hotarare Judecatoreasca, cota actuala 17/768 1) <b>BORCA MARTA</b> , , n. Babici	A1
/		
Act Normativ nr. L7, din 13/03/1996 emis de PARLAMENTUL ROMANIEI;		
B13	Intabulare, drept de PROPRIETATE, asupra 339 mp, dobandit prin Lege, cota actuala 1/1 1) <b>NEIDENTIFICAT NEIDENTIFICAT</b>	A1

**C. Partea III. SARCINI .**

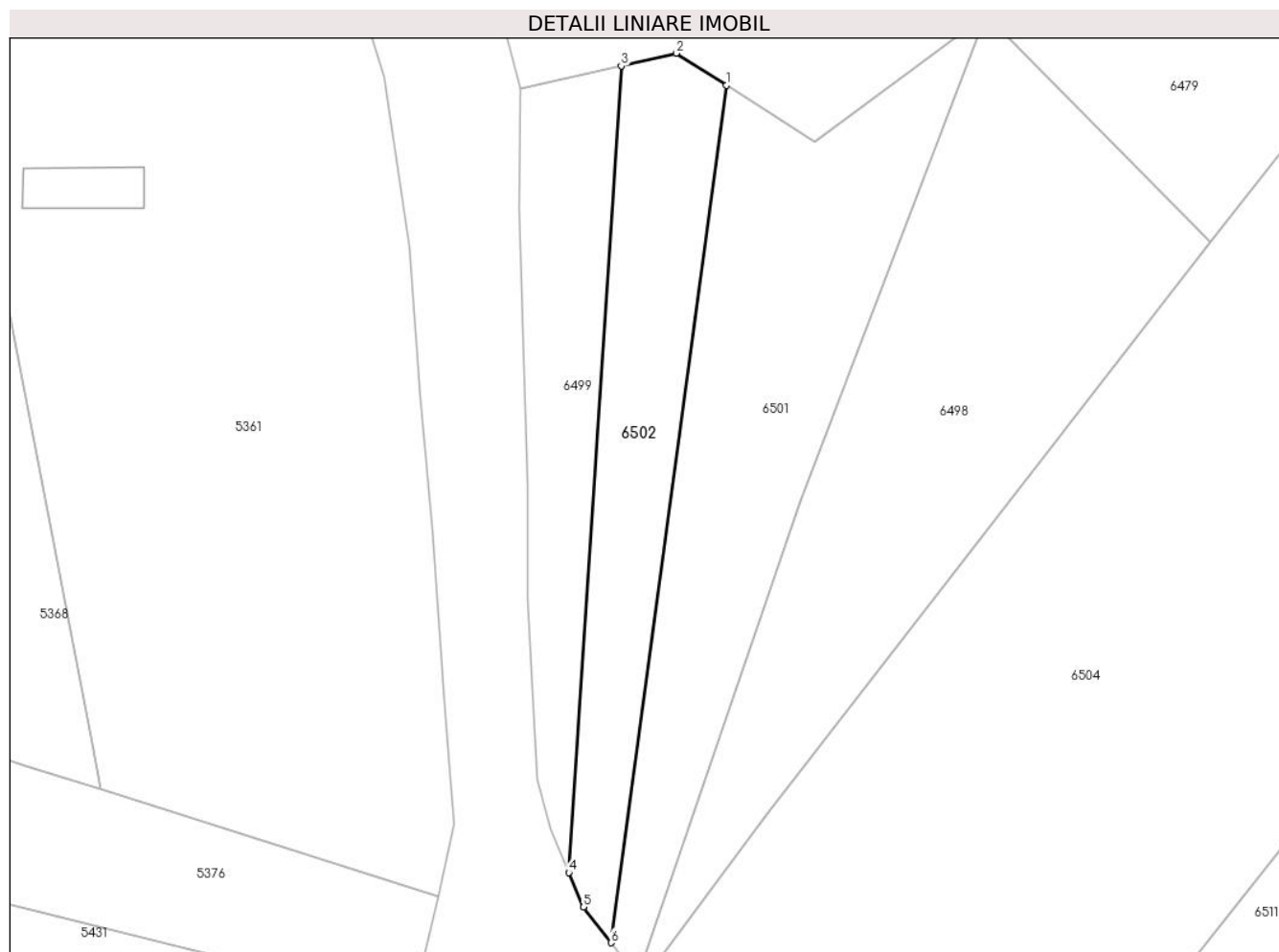
Inscrieri privind dezmembramintele dreptului de proprietate, drepturi reale de garanție și sarcini	Referințe
NU SUNT	

## Anexa Nr. 1 La Partea I

## Teren

Nr cadastral	Suprafața (mp)*	Observații / Referințe
	1.143	

\* Suprafața este determinată în planul de proiecție Stereo 70.



## Date referitoare la teren

Crt	Categorie folosință	Intravilan	Suprafața (mp)	Tarla	Parcelă	Nr. topo	Observații / Referințe
1	livada	NU	1.143	-	-	2657	Den. de loc : Malul Breg, se identifica partial cu nr. top 2657 din CF vechi 264 Carasova

## Lungime Segmente

1) Valorile lungimilor segmentelor sunt obținute din proiecție în plan.

Punct început	X / Y	Punct sfârșit	X / Y	Lungime segment (** (m)
1	253.201,942 417.696,377	2	253.195,339 417.700,566	7.819
2	253.195,339 417.700,566	3	253.188,127 417.698,897	7.402
3	253.188,127 417.698,897	4	253.181,258 417.593,2	105.92
4	253.181,258 417.593,2	5	253.183,18 417.588,681	4.91
5	253.183,18 417.588,681	6	253.186,791 417.584,009	5.905

Punct început	X / Y	Punct sfârșit	X / Y	Lungime segment (** (m)
6	253.186,791 417.584,009	1	253.201,942 417.696,377	113.385

\*\* Lungimile segmentelor sunt determinate în planul de proiecție Stereo 70 și sunt rotunjite la 1 milimetru.

\*\*\* Distanța dintre puncte este formată din segmente cumulate ce sunt mai mici decât valoarea 1 milimetru.

**DATE DESPRE IMOBILUL NR. 6504**

Oficiul de Cadastru și Publicitate Imobiliară CARAS-SEVERIN  
Biroul de Cadastru și Publicitate Imobiliară Resita

**A. Partea I. Descrierea imobilului**

Nr. CF vechi:4195 CARASOVA  
Nr. topografic:2659

TEREN Extravilan

Adresa: Jud. Caraş-Severin

Nr. Crt	Nr cadastral Nr. topografic	Suprafaţa* (mp)	Observații / Referințe
A1		12.950	Sector cadastral:20 Teren neimprejmuit;

**Construcții**

Crt	Nr cadastral Nr. topografic	Adresa	Observații / Referințe
A1.1		Jud. Caraş-Severin	Nr. niveluri:1; S. construita la sol:61 mp; Anexa
A1.2		Jud. Caraş-Severin	Nr. niveluri:1; S. construita la sol:61 mp; Anexa

**B. Partea II. Proprietari și acte**

Inscrieri privitoare la dreptul de proprietate și alte drepturi reale		Referințe
/		
Act Normativ nr. L.7, din 13/03/1996 emis de PARLAMENTUL ROMANIEI;		
B1	Intabulare, drept de PROPRIETATE, dobandit prin Lege, cota actuala 1/1 1) NEIDENTIFICAT NEIDENTIFICAT	A1
Act Normativ nr. L7, din 13/03/1996 emis de PARLAMENTUL ROMANIEI (Adeverinta nr. 3313/24.09.2024, emisa de Primaria Comunei Carasova.);		
B2	Se noteaza posesia factica in favoarea lui: 1) CRSTA PETRU	A1
Act Normativ nr. L7, din 13/03/1996 emis de PARLAMENTUL ROMANIEI (Adeverinta nr. 3902/01.11.2024, emisa de Primaria Comunei Carasova.);		
B3	Intabulare, drept de PROPRIETATE, dobandit prin Construire, cota actuala 1/1 1) CRSTA PETRU	A1.1, A1.2

**C. Partea III. SARCINI .**

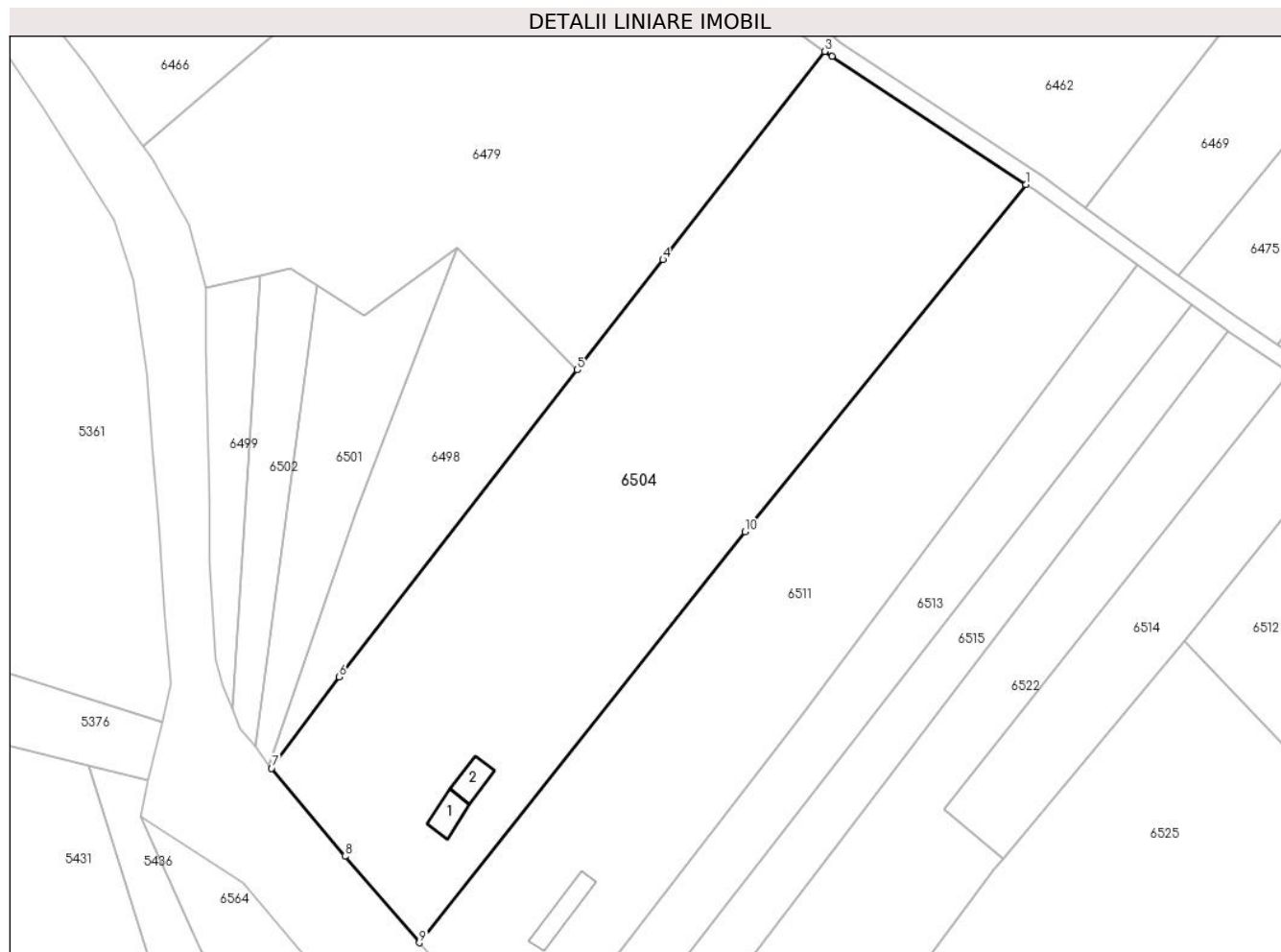
Inscrieri privind dezmembramintele dreptului de proprietate, drepturi reale de garanție și sarcini	Referințe
NU SUNT	

## Anexa Nr. 1 La Partea I

## Teren

Nr cadastral	Suprafața (mp)*	Observații / Referințe
	12.950	

\* Suprafața este determinată în planul de proiecție Stereo 70.



## Date referitoare la teren

Crt	Categorie folosință	Intravilan	Suprafața (mp)	Tarla	Parcelă	Nr. topo	Observații / Referințe
1	curți construcții	NU	130	-	-	2659	Den. de loc : Malul Breg, se identifica total cu nr. top 2659 din CF vechi 4195 Carasova
2	arabil	NU	3.897	-	-	2659	Den. de loc : Malul Breg, se identifica total cu nr. top 2659 din CF vechi 4195 Carasova
3	faneata	NU	8.923	-	-	2659	Den. de loc : Malul Breg, se identifica total cu nr. top 2659 din CF vechi 4195 Carasova

## Date referitoare la construcții

Crt	Număr	Destinație construcție	Supraf. (mp)	Situație juridică	Observații / Referințe
A1.1		construcții anexa	61	Cu acte	Nr. niveluri:1; S. construita la sol:61 mp; Anexa
A1.2		construcții anexa	61	Cu acte	Nr. niveluri:1; S. construita la sol:61 mp; Anexa

## Lungime Segmente

1) Valorile lungimilor segmentelor sunt obținute din proiecție în plan.

Punct început	X / Y	Punct sfârșit	X / Y	Lungime segment (** (m)

Punct început	X / Y	Punct sfârșit	X / Y	Lungime segment (** (m)
1	253.374,857 417.720,989	2	253.327,525 417.752,192	56.692
2	253.327,525 417.752,192	3	253.325,78 417.753,453	2.153
3	253.325,78 417.753,453	4	253.286,324 417.702,697	64.288
4	253.286,324 417.702,697	5	253.265,43 417.675,82	34.043
5	253.265,43 417.675,82	6	253.207,292 417.601,032	94.728
6	253.207,292 417.601,032	7	253.190,828 417.578,784	27.677
7	253.190,828 417.578,784	8	253.208,774 417.557,322	27.976
8	253.208,774 417.557,322	9	253.226,893 417.536,26	27.783
9	253.226,893 417.536,26	10	253.306,313 417.636,358	127.777
10	253.306,313 417.636,358	1	253.374,857 417.720,989	108.907

\*\* Lungimile segmentelor sunt determinate în planul de proiecție Stereo 70 și sunt rotunjite la 1 milimetru.

\*\*\* Distanța dintre puncte este formată din segmente cumulate ce sunt mai mici decât valoarea 1 milimetru.





**DATE DESPRE IMOBILUL NR. 6506**

Oficiul de Cadastru și Publicitate Imobiliară CARAS-SEVERIN  
Biroul de Cadastru și Publicitate Imobiliară Resita

**A. Partea I. Descrierea imobilului**

TEREN Extravilan

Nr. CF vechi:226 Carasova

Nr. topografic:2640/b

Adresa: Jud. Caraș-Severin

Nr. Crt	Nr cadastral Nr. topografic	Suprafața* (mp)	Observații / Referințe
A1	35383	2.232	Sector cadastral:20 Teren neimprejmuit;

**B. Partea II. Proprietari și acte**

Inscrieri privitoare la dreptul de proprietate și alte drepturi reale		Referințe
<b>265 / 27/03/1969</b>		
Act Notarial nr. 43/1969, din 01/01/1969 emis de Not jud Caraș Severin;		
B1	Intabulare, drept de PROPRIETATE, mostenire, asupra 2029 mp, dobandit prin Succesiune, cota actuala 1/3 1) <b>BOCSA MAGDALENA</b>	A1
<b>1396 / 16/03/1995</b>		
Act Notarial nr. 136/1995, dosar nr 75/95, din 01/01/1995 emis de Not jud Caraș Severin;		
B2	Intabulare, drept de PROPRIETATE, mostenire, asupra 2029 mp, dobandit prin Succesiune, cota actuala 1/3 1) <b>MOLDOVAN MAGDALENA</b> , , fiica	A1
B3	Intabulare, drept de PROPRIETATE, mostenire, asupra 2029 mp, dobandit prin Succesiune, cota actuala 1/3 1) <b>HATEGAN MAGDALENA</b> , nepoata	A1
/		
Act Normativ nr. L.7, din 13/03/1996 emis de PARLAMENTUL ROMANIEI;		
B4	Intabulare, drept de PROPRIETATE, asupra 203 mp, dobandit prin Lege, cota actuala 1/1 1) <b>NEIDENTIFICAT NEIDENTIFICAT</b>	A1

**C. Partea III. SARCINI .**

Inscrieri privind dezmembramintele dreptului de proprietate, drepturi reale de garanție și sarcini	Referințe
NU SUNT	

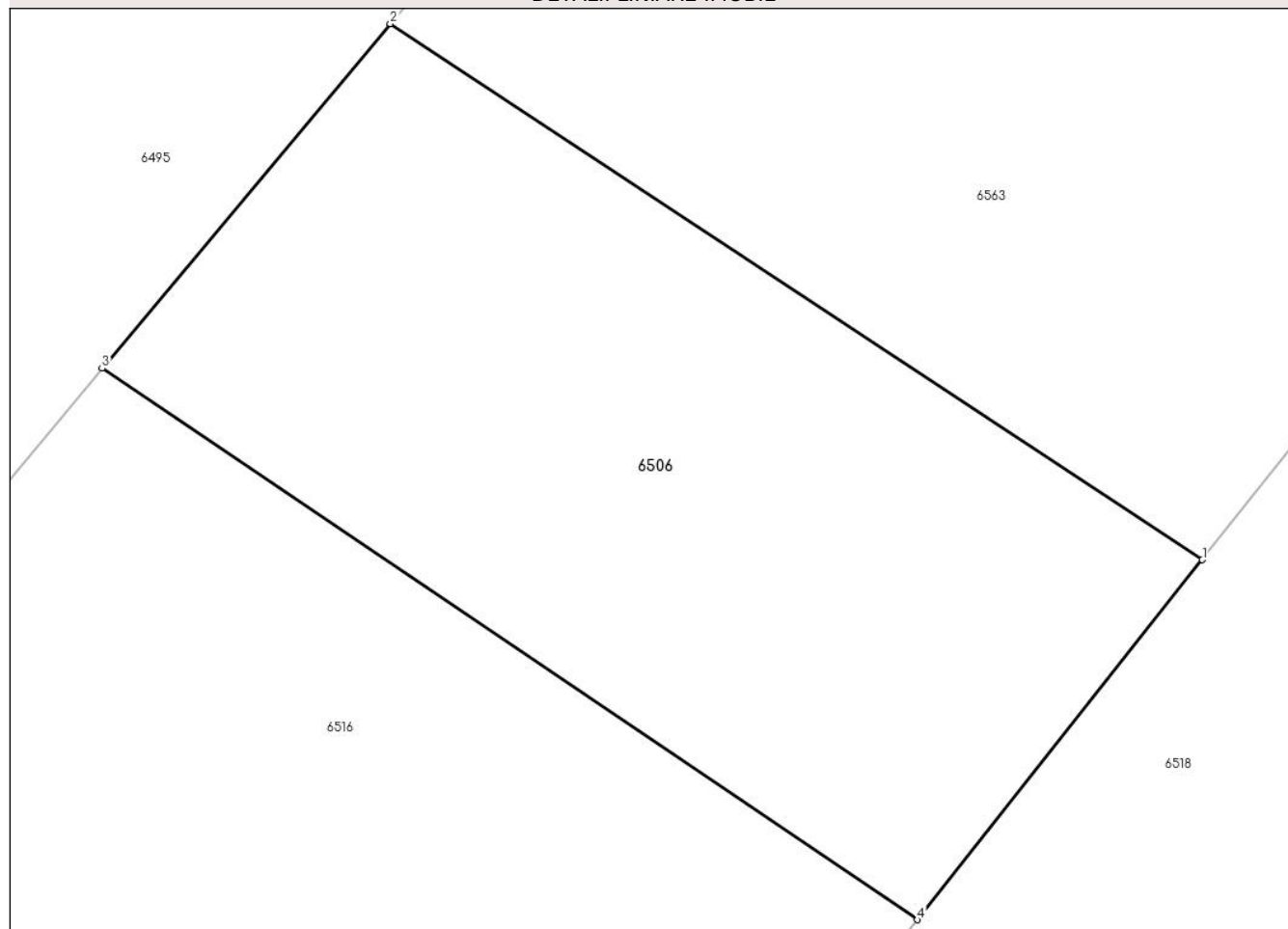
## Anexa Nr. 1 La Partea I

## Teren

Nr cadastral	Suprafața (mp)*	Observații / Referințe
35383	2.232	

\* Suprafața este determinată în planul de proiecție Stereo 70.

## DETALII LINIARE IMOBIL



## Date referitoare la teren

Crt	Categorie folosință	Intra vilan	Suprafața (mp)	Tarla	Parcelă	Nr. topo	Observații / Referințe
1	arabil	NU	2.232	-	-	2640/b	Den. de loc : Malul Breg, se identifica partial cu nr. top 2640/b din CF 35383 (CF vechi 226 Carasova)

## Lungime Segmente

1) Valorile lungimilor segmentelor sunt obținute din proiecție în plan.

Punct început	X / Y	Punct sfârșit	X / Y	Lungime segment (** (m)
1	253.732,863 417.630,538	2	253.675,137 417.668,59	69.139
2	253.675,137 417.668,59	3	253.654,667 417.644,129	31.896
3	253.654,667 417.644,129	4	253.712,614 417.604,979	69.932
4	253.712,614 417.604,979	1	253.732,863 417.630,538	32.608

**\*\* Lungimile segmentelor sunt determinate în planul de proiecție Stereo 70 și sunt rotunjite la 1 milimetru.**

**\*\*\* Distanța dintre puncte este formată din segmente cumulate ce sunt mai mici decât valoarea 1 milimetru.**



**DATE DESPRE IMOBILUL NR. 6508**

Oficiul de Cadastru și Publicitate Imobiliară CARAS-SEVERIN  
Biroul de Cadastru și Publicitate Imobiliară Resita

**A. Partea I. Descrierea imobilului**

TEREN Extravilan

Adresa: Jud. Caraş-Severin

Nr. Crt	Nr cadastral Nr. topografic	Suprafața* (mp)	Observații / Referințe
A1		19.172	Sector cadastral:20 Teren neimprijmit;

**B. Partea II. Proprietari și acte**

Inscrieri privitoare la dreptul de proprietate și alte drepturi reale		Referințe
/		
Act Administrativ nr. Decizia nr. 602, din 23/08/1991 emis de PREFECTURA JUDETULUI CARAS-SEVERIN;		
B1	Intabulare, drept de PROPRIETATE, dobandit prin Lege, cota actuala 1/1 1) <b>COMUNA CARASOVA</b> , CIF:3227661, - domeniu privat	A1
B2	Intabulare, drept de ADMINISTRARE, dobandit prin Lege, cota actuala 1/1 1) <b>CONSILIUL LOCAL AL COMUNEI CARASOVA</b> , CIF:999999999999	A1

**C. Partea III. SARCINI .**

Inscrieri privind dezmembramintele dreptului de proprietate, drepturi reale de garanție și sarcini	Referințe
NU SUNT	



Punct început	X / Y	Punct sfârșit	X / Y	Lungime segment	Punct început	X / Y	Punct sfârșit	X / Y	Lungime segment	Punct început	X / Y	Punct sfârșit	X / Y	Lungime segment
19	254.109,299 417.703,549	20	254.110,419 417.710,458	6.999	20	254.110,419 417.710,458	21	254.116,223 417.715,7	7.821	21	254.116,223 417.715,7	22	254.126,489 417.720,244	11.226
22	254.126,489 417.720,244	23	254.143,724 417.727,497	18.699	23	254.143,724 417.727,497	24	254.148,113 417.731,289	5.801	24	254.148,113 417.731,289	25	254.148,113 417.733,408	2.118
25	254.148,113 417.733,408	26	254.147,369 417.736,516	3.196	26	254.147,369 417.736,516	27	254.145,67 417.739,434	3.376	27	254.145,67 417.739,434	28	254.108,748 417.721,368	41.106
28	254.108,748 417.721,368	29	254.091,85 417.713,099	18.812	29	254.091,85 417.713,099	30	254.048,793 417.692,031	47.935	30	254.048,793 417.692,031	31	254.006,882 417.671,524	46.658
31	254.006,882 417.671,524	32	253.998,346 417.667,347	9.504	32	253.998,346 417.667,347	33	253.957,647 417.648,624	44.799	33	253.957,647 417.648,624	34	253.915,738 417.630,861	45.519
34	253.915,738 417.630,861	35	253.907,346 417.627,917	8.893	35	253.907,346 417.627,917	36	253.901,043 417.625,706	6.679	36	253.901,043 417.625,706	37	253.894,527 417.623,421	6.905
37	253.894,527 417.623,421	38	253.893,814 417.623,171	0.755	38	253.893,814 417.623,171	39	253.865,31 417.614,918	29.675	39	253.865,31 417.614,918	40	253.832,797 417.598,413	36.462
40	253.832,797 417.598,413	41	253.775,493 417.571,084	63.487	41	253.775,493 417.571,084	42	253.667,0 417.516,402	121.494	42	253.667,0 417.516,402	43	253.671,82 417.505,043	12.339
43	253.671,82 417.505,043	44	253.675,216 417.507,045	3.942	44	253.675,216 417.507,045	45	253.676,29 417.507,679	1.247	45	253.676,29 417.507,679	46	253.717,403 417.535,212	49.482
46	253.717,403 417.535,212	47	253.733,914 417.538,045	16.752	47	253.733,914 417.538,045	48	253.742,904 417.539,386	9.09	48	253.742,904 417.539,386	49	253.759,773 417.535,621	17.284
49	253.759,773 417.535,621	50	253.785,03 417.533,426	25.352	50	253.785,03 417.533,426	51	253.802,659 417.532,359	17.661	51	253.802,659 417.532,359	52	253.804,398 417.532,85	1.806
52	253.804,398 417.532,85	53	253.824,755 417.555,946	30.787	53	253.824,755 417.555,946	54	253.837,043 417.577,292	24.631	54	253.837,043 417.577,292	55	253.847,277 417.591,182	17.253
55	253.847,277 417.591,182	56	253.855,895 417.593,443	8.91	56	253.855,895 417.593,443	57	253.862,886 417.593,191	6.996	57	253.862,886 417.593,191	58	253.871,217 417.589,549	9.092
58	253.871,217 417.589,549	59	253.883,183 417.585,504	12.631	59	253.883,183 417.585,504	60	253.896,516 417.584,153	13.402	60	253.896,516 417.584,153	61	253.904,716 417.585,376	8.29
61	253.904,716 417.585,376	62	253.916,78 417.592,204	13.862	62	253.916,78 417.592,204	63	253.923,826 417.595,777	7.901	63	253.923,826 417.595,777	64	253.931,332 417.597,177	7.635
64	253.931,332 417.597,177	65	253.951,644 417.597,533	20.316	65	253.951,644 417.597,533	66	253.982,065 417.600,907	30.608	66	253.982,065 417.600,907	67	254.001,975 417.604,717	20.271
67	254.001,975 417.604,717	68	254.021,124 417.617,622	23.091	68	254.021,124 417.617,622	1	254.032,385 417.622,084	12.113					

\*\* Lungimile segmentelor sunt determinate în planul de proiecție Stereo 70 și sunt rotunjite la 1 milimetru.

\*\*\* Distanța dintre puncte este formată din segmente cumulate ce sunt mai mici decât valoarea 1 milimetru.





**DATE DESPRE IMOBILUL NR. 6509**

Oficiul de Cadastru și Publicitate Imobiliară CARAS-SEVERIN  
Biroul de Cadastru și Publicitate Imobiliară Resita

**A. Partea I. Descrierea imobilului**

TEREN Extravilan

Adresa: Jud. Caraș-Severin

Nr. Crt	Nr cadastral Nr. topografic	Suprafața* (mp)	Observații / Referințe
A1		2.314	Sector cadastral:20 Teren neimprejmuit;

**B. Partea II. Proprietari și acte**

Inscrieri privitoare la dreptul de proprietate și alte drepturi reale	Referințe
/	
Act Normativ nr. L7, din 13/03/1996 emis de PARLAMENTUL ROMANIEI;	
B1	Inscrierea provizorie, drept de PROPRIETATE, dobandit prin Lege, cota actuala 1/1
	1) COMUNA CARASOVA, CIF:3227661

**C. Partea III. SARCINI .**

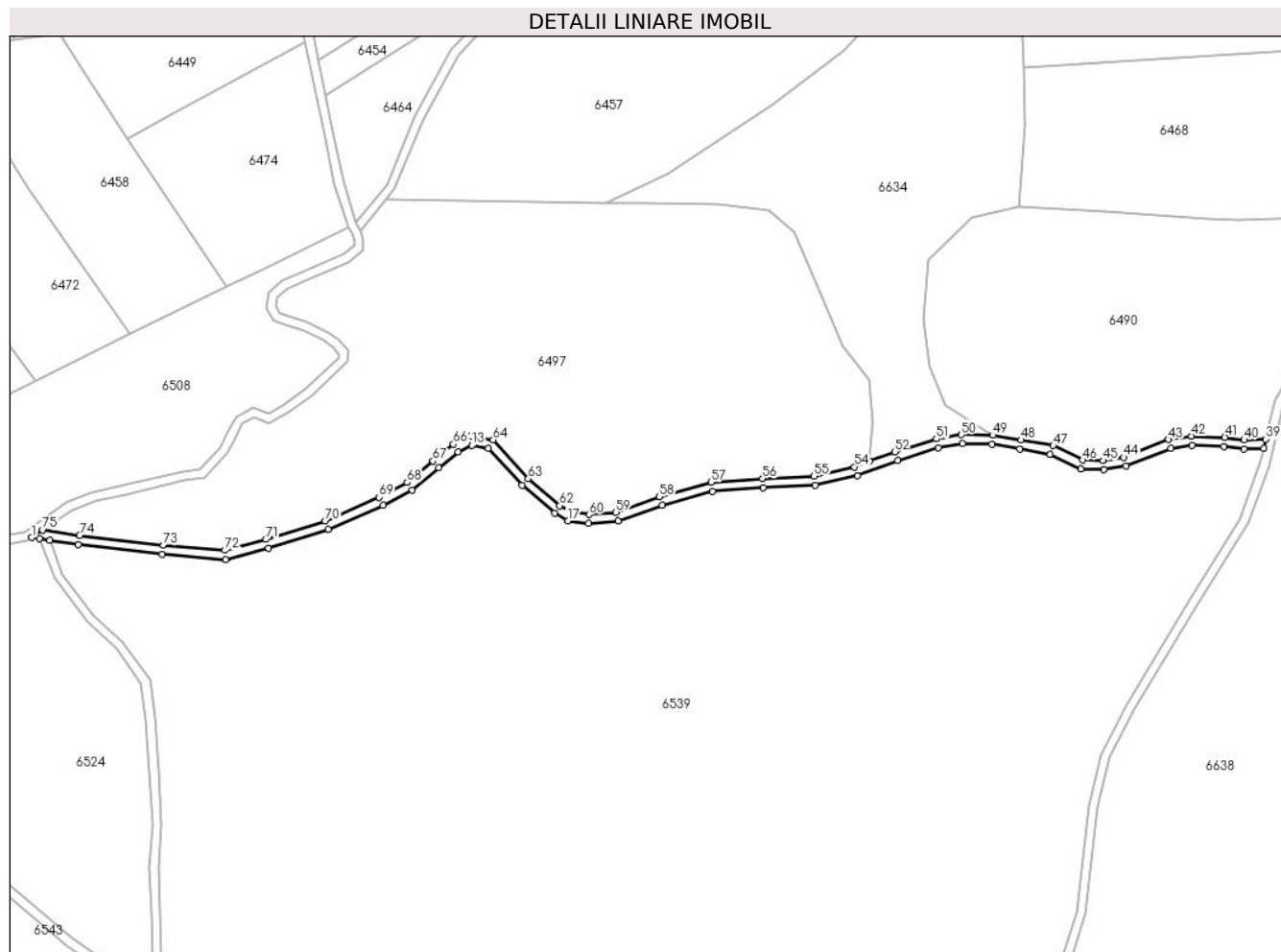
Inscrieri privind dezmembramintele dreptului de proprietate, drepturi reale de garanție și sarcini	Referințe
NU SUNT	

## Anexa Nr. 1 La Partea I

## Teren

Nr cadastral	Suprafața (mp)*	Observații / Referințe
	2.314	

\* Suprafața este determinată în planul de proiecție Stereo 70.



## Date referitoare la teren

Crt	Categorie folosință	Intravilan	Suprafața (mp)	Tarla	Parcelă	Nr. topo	Observații / Referințe
1	drum	NU	2.314	-	-	-	DE- drum de exploatare

## Lungime Segmente

1) Valorile lungimilor segmentelor sunt obținute din proiecție în plan.

Punct început	X / Y	Punct sfârșit	X / Y	Lungime segment	Punct început	X / Y	Punct sfârșit	X / Y	Lungime segment	Punct început	X / Y	Punct sfârșit	X / Y	Lungime segment
1	254.005,305 417.602,138	2	254.008,666 417.601,643	3.397	2	254.008,666 417.601,643	3	254.013,293 417.600,96	4.678	3	254.013,293 417.600,96	4	254.026,029 417.599,082	12.873
4	254.026,029 417.599,082	5	254.063,148 417.594,661	37.381	5	254.063,148 417.594,661	6	254.091,305 417.592,404	28.247	6	254.091,305 417.592,404	7	254.110,164 417.597,432	19.518
7	254.110,164 417.597,432	8	254.136,771 417.605,701	27.862	8	254.136,771 417.605,701	9	254.160,95 417.616,355	26.422	9	254.160,95 417.616,355	10	254.173,89 417.623,138	14.611
10	254.173,89 417.623,138	11	254.185,658 417.632,904	15.292	11	254.185,658 417.632,904	12	254.194,216 417.640,026	11.133	12	254.194,216 417.640,026	13	254.200,344 417.642,868	6.755
13	254.200,344 417.642,868	14	254.207,728 417.641,617	7.49	14	254.207,728 417.641,617	15	254.222,512 417.625,255	22.051	15	254.222,512 417.625,255	16	254.236,974 417.612,964	18.98
16	254.236,974 417.612,964	17	254.242,795 417.609,525	6.761	17	254.242,795 417.609,525	18	254.252,106 417.608,25	9.398	18	254.252,106 417.608,25	19	254.265,005 417.609,362	12.947

Punct început	X / Y	Punct sfârșit	X / Y	Lungime segment	Punct început	X / Y	Punct sfârșit	X / Y	Lungime segment	Punct început	X / Y	Punct sfârșit	X / Y	Lungime segment
19	254.265,005 417.609,362	20	254.284,66 417.616,367	20.86 6	20	254.284,66 417.616,367	21	254.306,926 417.622,565	23.11 2	21	254.306,926 417.622,565	22	254.329,332 417.624,132	22.46
22	254.329,332 417.624,132	23	254.352,449 417.625,279	23.14 6	23	254.352,449 417.625,279	24	254.370,987 417.629,524	19.01 8	24	254.370,987 417.629,524	25	254.388,898 417.636,237	19.12 7
25	254.388,898 417.636,237	26	254.406,975 417.641,839	18.92 6	26	254.406,975 417.641,839	27	254.417,529 417.643,593	10.69 8	27	254.417,529 417.643,593	28	254.430,651 417.643,43	13.12 3
28	254.430,651 417.643,43	29	254.442,963 417.641,36	12.48 5	29	254.442,963 417.641,36	30	254.456,56 417.638,962	13.80 7	30	254.456,56 417.638,962	31	254.469,989 417.632,401	14.94 6
31	254.469,989 417.632,401	32	254.480,222 417.632,085	10.23 7	32	254.480,222 417.632,085	33	254.490,147 417.633,676	10.05 2	33	254.490,147 417.633,676	34	254.509,984 417.641,582	21.35 4
34	254.509,984 417.641,582	35	254.519,393 417.642,927	9.505	35	254.519,393 417.642,927	36	254.533,52 417.642,47	14.13 5	36	254.533,52 417.642,47	37	254.542,259 417.641,242	8.825
37	254.542,259 417.641,242	38	254.551,043 417.641,61	8.792	38	254.551,043 417.641,61	39	254.551,983 417.645,652	4.151	39	254.551,983 417.645,652	40	254.542,455 417.645,254	9.536
40	254.542,455 417.645,254	41	254.533,864 417.646,462	8.676	41	254.533,864 417.646,462	42	254.519,173 417.646,936	14.69 9	42	254.519,173 417.646,936	43	254.508,946 417.645,474	10.33 1
43	254.508,946 417.645,474	44	254.489,077 417.637,555	21.38 8	44	254.489,077 417.637,555	45	254.479,965 417.636,095	9.229	45	254.479,965 417.636,095	46	254.470,972 417.636,373	8.997
46	254.470,972 417.636,373	47	254.457,81 417.642,803	14.65	47	254.457,81 417.642,803	48	254.443,642 417.645,302	14.38 6	48	254.443,642 417.645,302	49	254.431,01 417.647,425	12.81
49	254.431,01 417.647,425	50	254.417,224 417.647,597	13.78 7	50	254.417,224 417.647,597	51	254.406,051 417.645,74	11.32 6	51	254.406,051 417.645,74	52	254.387,602 417.640,023	19.31 4
52	254.387,602 417.640,023	53	254.376,326 417.635,797	12.04 3	53	254.376,326 417.635,797	54	254.369,834 417.633,363	6.933	54	254.369,834 417.633,363	55	254.351,899 417.629,256	18.39 9
55	254.351,899 417.629,256	56	254.329,093 417.628,126	22.83 4	56	254.329,093 417.628,126	57	254.306,243 417.626,527	22.90 5	57	254.306,243 417.626,527	58	254.283,451 417.620,182	23.65 9
58	254.283,451 417.620,182	59	254.264,148 417.613,302	20.49 2	59	254.264,148 417.613,302	60	254.252,207 417.612,274	11.98 5	60	254.252,207 417.612,274	61	254.244,136 417.613,379	8.147
61	254.244,136 417.613,379	62	254.239,303 417.616,234	5.613	62	254.239,303 417.616,234	63	254.225,303 417.628,132	18.37 4	63	254.225,303 417.628,132	64	254.209,766 417.645,329	23.17 6
64	254.209,766 417.645,329	65	254.199,788 417.647,019	10.12	65	254.199,788 417.647,019	66	254.192,058 417.643,435	8.52	66	254.192,058 417.643,435	67	254.183,102 417.635,98	11.65 3
67	254.183,102 417.635,98	68	254.171,66 417.626,486	14.86 8	68	254.171,66 417.626,486	69	254.159,213 417.619,961	14.05 4	69	254.159,213 417.619,961	70	254.135,367 417.609,453	26.05 8
70	254.135,367 417.609,453	71	254.109,055 417.601,276	27.55 3	71	254.109,055 417.601,276	72	254.090,939 417.596,446	18.74 9	72	254.090,939 417.596,446	73	254.063,544 417.598,642	27.48 2
73	254.063,544 417.598,642	74	254.026,558 417.603,047	37.24 8	74	254.026,558 417.603,047	75	254.010,228 417.605,456	16.50 7	75	254.010,228 417.605,456	1	254.005,305 417.602,138	5.936

\*\* Lungimile segmentelor sunt determinate în planul de proiecție Stereo 70 și sunt rotunjite la 1 milimetru.

\*\*\* Distanța dintre puncte este formată din segmente cumulate ce sunt mai mici decât valoarea 1 milimetru.



**DATE DESPRE IMOBILUL NR. 6510**

Oficiul de Cadastru și Publicitate Imobiliară CARAS-SEVERIN  
Biroul de Cadastru și Publicitate Imobiliară Resita

**A. Partea I. Descrierea imobilului**

TEREN Extravilan

Nr. CF vechi:203 CARASOVA  
Nr. topografic:2641

Adresa: Jud. Caraş-Severin

Nr. Crt	Nr cadastral Nr. topografic	Suprafaţa* (mp)	Observații / Referințe
A1	30144	4.343	Sector cadastral:20 Teren neimprejmuit;

**B. Partea II. Proprietari și acte**

Inscrieri privitoare la dreptul de proprietate și alte drepturi reale		Referințe
<b>1202 / 07/12/1961</b>		
Act Notarial nr. 164/1960, din 01/01/1960 emis de -;		
B1	Intabulare, drept de PROPRIETATE, asupra 3852 mp, dobandit prin Succesiune, cota actuala 1/2 1) <b>BOCSAN PETRU</b> <i>OBSERVATII: (provenita din conversia CF 203 CARASOVA)</i>	A1
<b>19864 / 04/08/2009</b>		
Act Notarial nr. 3664, din 31/07/2009 emis de BNP NEAMTU;		
B2	Intabulare, drept de PROPRIETATE, asupra 3852 mp, dobandit prin Conventie, cota actuala 1/2 1) <b>FILCA SNEJANA MARTA</b> , necastorita	A1
/		
Act Normativ nr. L.7, din 13/03/1996 emis de PARLAMENTUL ROMANIEI;		
B3	Intabulare, drept de PROPRIETATE, asupra 491 mp, dobandit prin Lege, cota actuala 1/1 1) <b>NEIDENTIFICAT NEIDENTIFICAT</b>	A1

**C. Partea III. SARCINI .**

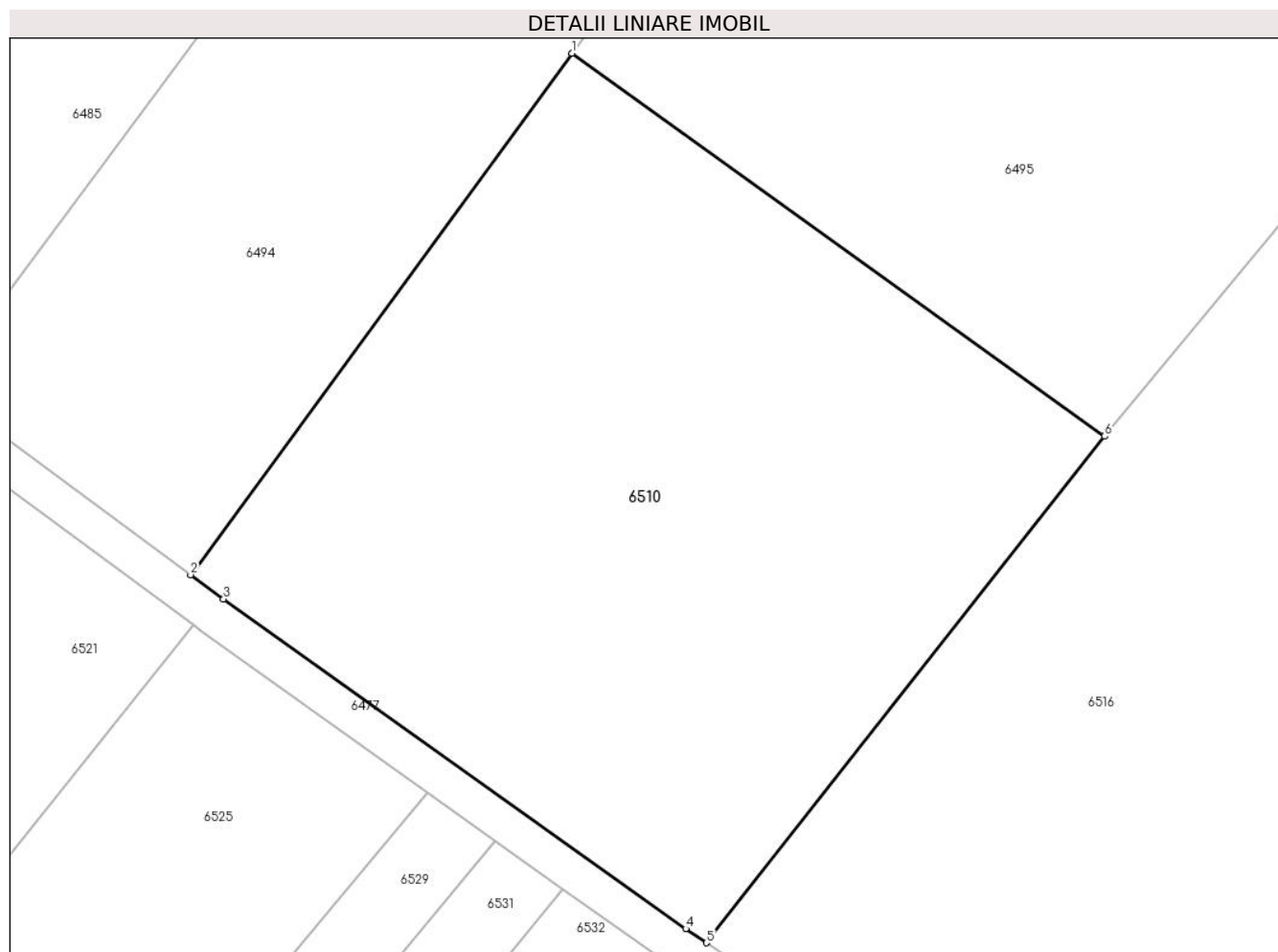
Inscrieri privind dezmembramintele dreptului de proprietate, drepturi reale de garanție și sarcini	Referințe
NU SUNT	

## Anexa Nr. 1 La Partea I

## Teren

Nr cadastral	Suprafața (mp)*	Observații / Referințe
30144	4.343	

\* Suprafața este determinată în planul de proiecție Stereo 70.



## Date referitoare la teren

Crt	Categorie folosință	Intravilan	Suprafața (mp)	Tarla	Parcelă	Nr. topo	Observații / Referințe
1	arabil	NU	4.343	-	-	2641	Den. de loc : Malul Breg, se identifica partial cu nr. top 2641 din CF 30144 (CF vechi 203 Carasova)

## Lungime Segmente

1) Valorile lungimilor segmentelor sunt obținute din proiecție în plan.

Punct început	X / Y	Punct sfârșit	X / Y	Lungime segment (** (m)
1	253.581,023 417.660,096	2	253.542,061 417.606,855	65.974
2	253.542,061 417.606,855	3	253.545,432 417.604,367	4.19
3	253.545,432 417.604,367	4	253.592,651 417.570,698	57.993
4	253.592,651 417.570,698	5	253.594,766 417.569,276	2.549
5	253.594,766 417.569,276	6	253.635,466 417.620,992	65.811

Punct început	X / Y	Punct sfârșit	X / Y	Lungime segment (** (m)
6	253.635,466 417.620,992	1	253.581,023 417.660,096	67.031

\*\* Lungimile segmentelor sunt determinate în planul de proiecție Stereo 70 și sunt rotunjite la 1 milimetru.

\*\*\* Distanța dintre puncte este formată din segmente cumulate ce sunt mai mici decât valoarea 1 milimetru.





**DATE DESPRE IMOBILUL NR. 6511**

Oficiul de Cadastru și Publicitate Imobiliară CARAS-SEVERIN  
Biroul de Cadastru și Publicitate Imobiliară Resita

**A. Partea I. Descrierea imobilului**

Nr. CF vechi:2603, 3738- CARASOVA  
Nr. topografic:2660/a, 2660/b

TEREN Extravilan

Adresa: Jud. Caraş-Severin

Nr. Crt	Nr cadastral Nr. topografic	Suprafaţa* (mp)	Observații / Referințe
A1	33873	9.029	Sector cadastral:20 Teren neimprejmuit;

**Construcții**

Crt	Nr cadastral Nr. topografic	Adresa	Observații / Referințe
A1.1	33873-C1	Jud. Caraş-Severin	Nr. niveluri:1; S. construita la sol:96 mp; Anexa

**B. Partea II. Proprietari și acte**

Inscrieri privitoare la dreptul de proprietate și alte drepturi reale		Referințe
<b>1834 / 17/10/1974</b>		
Act Notarial nr. 120, din 17/10/1974 emis de NOT.STAT C-S;		
B1	Intabulare, drept de PROPRIETATE-sucesiune testamentara, asupra 4514 mp, dobandit prin Succesiune, cota actuala 1/2 1) <b>DOBRA MARIA</b> <i>OBSERVATII: Provine din CF 33873, CF vechi 3738 Carasova.</i>	A1
<b>52068 / 22/09/2021</b>		
Act Notarial nr. 2656, din 21/09/2021 emis de Todorescu Bogdan;		
B2	Intabulare, drept de PROPRIETATE, donatie, asupra 4514 mp, dobandit prin Conventie, cota actuala 1/2 1) <b>TINCUL PETRU</b> , casatorit, bun propriu <i>OBSERVATII: Provine din CF 33873, CF vechi 3738 Carasova.</i>	A1
/		
Act Normativ nr. L7, din 13/03/1996 emis de PARLAMENTUL ROMANIEI;		
B3	Intabulare, drept de PROPRIETATE, asupra 4515 mp, dobandit prin Lege, cota actuala 1/1 1) <b>NEIDENTIFICAT NEIDENTIFICAT</b>	A1
Act Normativ nr. L7, din 13/03/1996 emis de PARLAMENTUL ROMANIEI (Adeverinta nr. 2425/07.07.2024, emisa de Primaria Comunei Carasova.);		
B4	Se noteaza posesia factica asupra suprafetei de 6772/9029 mp in favoarea lui: 1) <b>TINCUL PETRU</b>	A1
Act Normativ nr. L7, din 13/03/1996 emis de PARLAMENTUL ROMANIEI (Adeverinta nr. 3902/01.11.2024, emisa de Primaria Comunei Carasova.);		
B5	Intabulare, drept de PROPRIETATE, dobandit prin Construire, cota actuala 1/1 1) <b>TINCUL PETRU</b>	A1.1

**C. Partea III. SARCINI .**

Inscrieri privind dezmembramintele dreptului de proprietate, drepturi reale de garanție și sarcini	Referințe
NU SUNT	



Punct început	X / Y	Punct sfârșit	X / Y	Lungime segment (** (m)
1	253.402,039 417.701,334	2	253.376,86 417.719,669	31.147
2	253.376,86 417.719,669	3	253.374,857 417.720,989	2.399
3	253.374,857 417.720,989	4	253.306,313 417.636,358	108.907
4	253.306,313 417.636,358	5	253.226,893 417.536,26	127.777
5	253.226,893 417.536,26	6	253.227,485 417.535,572	0.907
6	253.227,485 417.535,572	7	253.254,299 417.506,489	39.558
7	253.254,299 417.506,489	8	253.319,711 417.591,09	106.94
8	253.319,711 417.591,09	1	253.402,039 417.701,334	137.592

\*\* Lungimile segmentelor sunt determinate în planul de proiecție Stereo 70 și sunt rotunjite la 1 milimetru.

\*\*\* Distanța dintre puncte este formată din segmente cumulate ce sunt mai mici decât valoarea 1 milimetru.



**DATE DESPRE IMOBILUL NR. 6512**

Oficiul de Cadastru și Publicitate Imobiliară CARAS-SEVERIN  
 Biroul de Cadastru și Publicitate Imobiliară Resita

**A. Partea I. Descrierea imobilului**

TEREN Extravilan

Nr. CF vechi:3067, 3068 Carasova

Nr. topografic:2663/a/1, 2663/a/2

Adresa: Jud. Caraş-Severin

Nr. Crt	Nr cadastral Nr. topografic	Suprafaţa* (mp)	Observații / Referințe
A1		4.744	Sector cadastral:20 Teren neimprejmuit;

**B. Partea II. Proprietari și acte**

Inscrieri privitoare la dreptul de proprietate și alte drepturi reale		Referințe
<b>1837 / 20/10/1941</b>		
Hotarare Judecatoreasca nr. 3496/940, din 01/01/1941 emis de JUD. MIXTA RESITA;		
B1	Intabulare, drept de PROPRIETATE, asupra 1717 mp, dobandit prin Hotarare Judecatoreasca, cota actuala 1/1 1) MILOIA MAGDALENA, , n. Matei <i>OBSERVATII: Provine din CF 3067 Carasova.</i>	A1
<b>295 / 01/03/1958</b>		
Act Notarial nr. CM nr. 14/1957, din 01/01/1958 emis de NOT DE STAT AL RAIONULUI RESITA;		
B2	Intabulare, drept de PROPRIETATE, succesiune, asupra 1718 mp, dobandit prin Succesiune, cota actuala 1/2 1) VACA IOAN <i>OBSERVATII: Provine din CF 3068 Carasova</i>	A1
B3	Intabulare, drept de PROPRIETATE, succesiune, asupra 1718 mp, dobandit prin Succesiune, cota actuala 1/2 1) VACA MIHAI <i>OBSERVATII: Provine din CF 3068 Carasova</i>	A1
/		
Act Normativ nr. L7, din 13/03/1996 emis de PARLAMENTUL ROMANIEI;		
B4	Intabulare, drept de PROPRIETATE, asupra 1309 mp, dobandit prin Lege, cota actuala 1/1 1) NEIDENTIFICAT NEIDENTIFICAT	A1

**C. Partea III. SARCINI .**

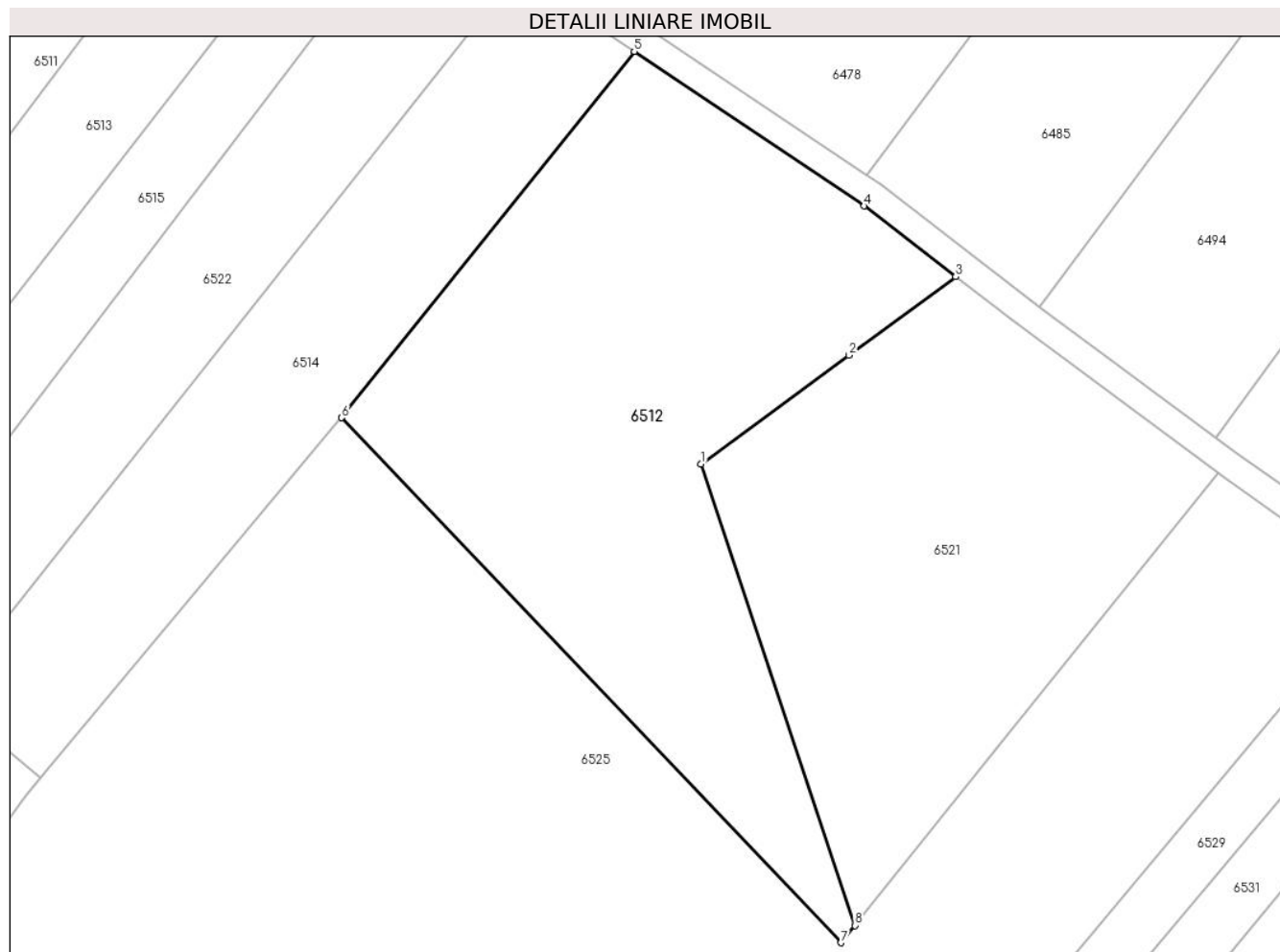
Inscrieri privind dezmembramintele dreptului de proprietate, drepturi reale de garanție și sarcini	Referințe
NU SUNT	

## Anexa Nr. 1 La Partea I

## Teren

Nr cadastral	Suprafața (mp)*	Observații / Referințe
	4.744	

\* Suprafața este determinată în planul de proiecție Stereo 70.



## Date referitoare la teren

Crt	Categorie folosință	Intravilan	Suprafața (mp)	Tarla	Parcelă	Nr. topo	Observații / Referințe
1	faneata	NU	4.744	-	-	2663/a/1, 2663/a/2	Faneata impadurita. Den. de loc : Malul Breg, se identifica partial cu nr. top 2663/a/1 din CF vechi 3067 Carasova, partial cu nr. top 2663/a/2 din CF vechi 2663/a/2 Carasova.

## Lungime Segmente

1) Valorile lungimilor segmentelor sunt obținute din proiecție în plan.

Punct început	X / Y	Punct sfârșit	X / Y	Lungime segment (** (m)
1	253.466,387 417.602,948	2	253.488,099 417.618,88	26.93
2	253.488,099 417.618,88	3	253.503,812 417.630,41	19.489
3	253.503,812 417.630,41	4	253.490,367 417.640,806	16.995
4	253.490,367 417.640,806	5	253.456,548 417.663,504	40.73

Punct început	X / Y	Punct sfârșit	X / Y	Lungime segment (** (m)
5	253.456,548 417.663,504	6	253.413,542 417.609,727	68.858
6	253.413,542 417.609,727	7	253.486,958 417.532,627	106.463
7	253.486,958 417.532,627	8	253.488,991 417.535,163	3.25
8	253.488,991 417.535,163	1	253.466,387 417.602,948	71.454

\*\* Lungimile segmentelor sunt determinate în planul de proiecție Stereo 70 și sunt rotunjite la 1 milimetru.

\*\*\* Distanța dintre puncte este formată din segmente cumulate ce sunt mai mici decât valoarea 1 milimetru.





**DATE DESPRE IMOBILUL NR. 6513**

Oficiul de Cadastru și Publicitate Imobiliară CARAS-SEVERIN  
Biroul de Cadastru și Publicitate Imobiliară Resita

**A. Partea I. Descrierea imobilului**

TEREN Extravilan

Nr. CF vechi:265 Carasova  
Nr. topografic:2661

Adresa: Jud. Caraș-Severin

Nr. Crt	Nr cadastral Nr. topografic	Suprafața* (mp)	Observații / Referințe
A1		3.550	Sector cadastral:20 Teren neimprejmuit;

**B. Partea II. Proprietari și acte**

Inscrieri privitoare la dreptul de proprietate și alte drepturi reale		Referințe
/		
Act Normativ nr. L7, din 13/03/1996 emis de PARLAMENTUL ROMANIEI;		
B1	Intabulare, drept de PROPRIETATE, dobandit prin Lege, cota actuala 1/1 1) NEIDENTIFICAT NEIDENTIFICAT	A1
Act Normativ nr. L7, din 13/03/1996 emis de PARLAMENTUL ROMANIEI (Adeverinta nr. 3454/04.10.2024, emisa de Primaria Comunei Carasova.);		
B2	Se noteaza posesia factica in favoarea lui: 1) RIBAR ILIE-PETRU	A1

**C. Partea III. SARCINI .**

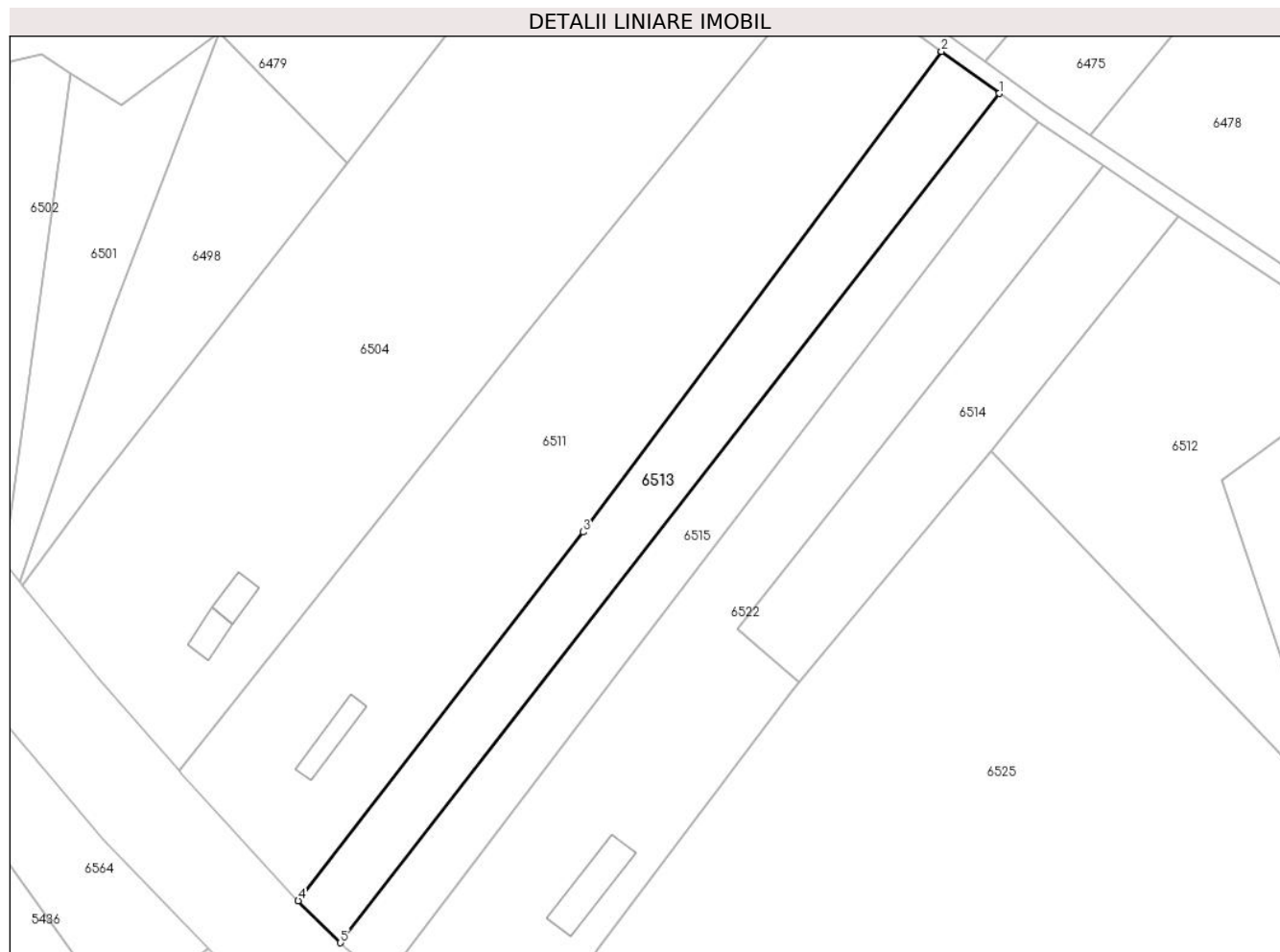
Inscrieri privind dezmembramintele dreptului de proprietate, drepturi reale de garanție și sarcini	Referințe
NU SUNT	

## Anexa Nr. 1 La Partea I

## Teren

Nr cadastral	Suprafața (mp)*	Observații / Referințe
	3.550	

\* Suprafața este determinată în planul de proiecție Stereo 70.



## Date referitoare la teren

Crt	Categorie folosință	Intravilan	Suprafața (mp)	Tarla	Parcelă	Nr. topo	Observații / Referințe
1	faneata	NU	865	-	-	2661	Faneata impadurita. Den. de loc : Malul Breg, se identifica partial cu nr. top 2661 din CF vechi 265 Carasova
2	faneata	NU	2.685	-	-	2661	Den. de loc : Malul Breg, se identifica partial cu nr. top 2661 din CF vechi 265 Carasova

## Lungime Segmente

1) Valorile lungimilor segmentelor sunt obținute din proiecție în plan.

Punct început	X / Y	Punct sfârșit	X / Y	Lungime segment (** (m)
1	253.415,271 417.691,698	2	253.402,039 417.701,334	16.369
2	253.402,039 417.701,334	3	253.319,711 417.591,09	137.592
3	253.319,711 417.591,09	4	253.254,299 417.506,489	106.94

Punct început	X / Y	Punct sfârșit	X / Y	Lungime segment (** (m)
4	253.254,299 417.506,489	5	253.264,0 417.496,871	13.661
5	253.264,0 417.496,871	1	253.415,271 417.691,698	246.659

\*\* Lungimile segmentelor sunt determinate în planul de proiecție Stereo 70 și sunt rotunjite la 1 milimetru.

\*\*\* Distanța dintre puncte este formată din segmente cumulate ce sunt mai mici decât valoarea 1 milimetru.



**DATE DESPRE IMOBILUL NR. 6514**

Oficiul de Cadastru și Publicitate Imobiliară CARAS-SEVERIN  
Biroul de Cadastru și Publicitate Imobiliară Resita

**A. Partea I. Descrierea imobilului**

TEREN Extravilan

Nr. CF vechi:265 Carasova  
Nr. topografic:2661

Adresa: Jud. Caraș-Severin

Nr. Crt	Nr cadastral Nr. topografic	Suprafața* (mp)	Observații / Referințe
A1		2.748	Sector cadastral:20 Teren neimprejmuit;

**B. Partea II. Proprietari și acte**

Inscrieri privitoare la dreptul de proprietate și alte drepturi reale		Referințe
/		
Act Normativ nr. L7, din 13/03/1996 emis de PARLAMENTUL ROMANIEI;		
B10	Intabulare, drept de PROPRIETATE, dobandit prin Lege, cota actuala 1/1 1) NEIDENTIFICAT NEIDENTIFICAT	A1
Act Normativ nr. L7, din 13/03/1996 emis de PARLAMENTUL ROMANIEI (Adeverinta nr. 2488/08.08.2024, emisa de Primaria Comunei Carasova.);		
B11	Se noteaza posesia factica in favoarea lui: 1) MIHAILA NICOLAE	A1

**C. Partea III. SARCINI .**

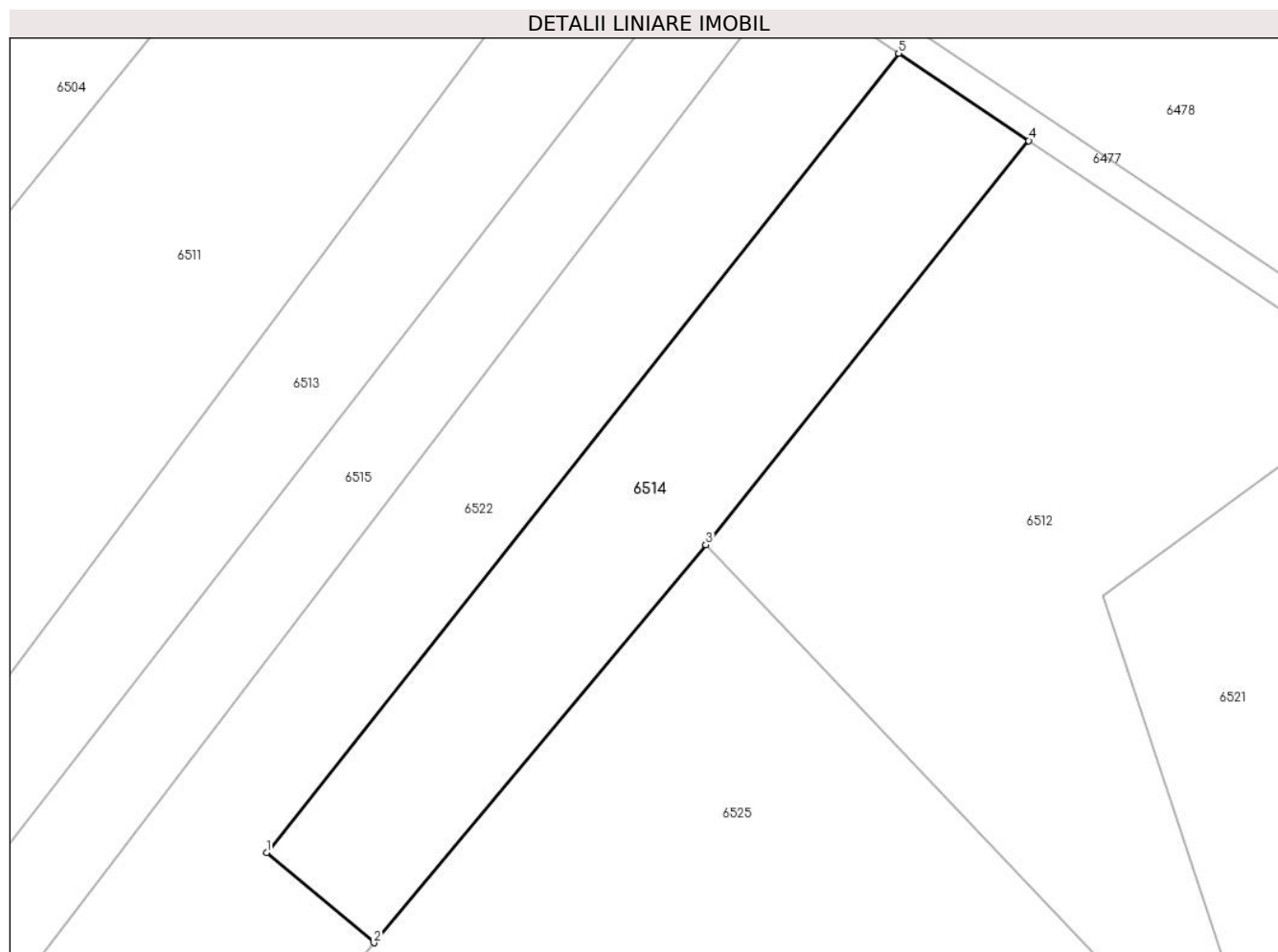
Inscrieri privind dezmembramintele dreptului de proprietate, drepturi reale de garanție și sarcini	Referințe
NU SUNT	

## Anexa Nr. 1 La Partea I

## Teren

Nr cadastral	Suprafața (mp)*	Observații / Referințe
	2.748	

\* Suprafața este determinată în planul de proiecție Stereo 70.



## Date referitoare la teren

Crt	Categorie folosință	Intravilan	Suprafața (mp)	Tarla	Parcelă	Nr. topo	Observații / Referințe
1	faneata	NU	2.748	-	-	2661	Faneata împadurita. Den. de loc : Malul Breg, se identifica partial cu nr. top 2661 din CF vechi 265 Carasova

## Lungime Segmente

1) Valorile lungimilor segmentelor sunt obținute din proiecție în plan.

Punct început	X / Y	Punct sfârșit	X / Y	Lungime segment (** (m)
1	253.355,045 417.568,782	2	253.369,345 417.556,774	18.673
2	253.369,345 417.556,774	3	253.413,542 417.609,727	68.974
3	253.413,542 417.609,727	4	253.456,548 417.663,504	68.858
4	253.456,548 417.663,504	5	253.439,215 417.675,136	20.875
5	253.439,215 417.675,136	1	253.355,045 417.568,782	135.631

**\*\* Lungimile segmentelor sunt determinate în planul de proiecție Stereo 70 și sunt rotunjite la 1 milimetru.**

**\*\*\* Distanța dintre puncte este formată din segmente cumulate ce sunt mai mici decât valoarea 1 milimetru.**





**DATE DESPRE IMOBILUL NR. 6515**

Oficiul de Cadastru și Publicitate Imobiliară CARAS-SEVERIN  
Biroul de Cadastru și Publicitate Imobiliară Resita

**A. Partea I. Descrierea imobilului**

Nr. CF vechi:265 Carasova  
Nr. topografic:2661

TEREN Extravilan

Adresa: Jud. Caraș-Severin

Nr. Crt	Nr cadastral Nr. topografic	Suprafața* (mp)	Observații / Referințe
A1		2.999	Sector cadastral:20 Teren neimprejmuit;

**B. Partea II. Proprietari și acte**

Inscrieri privitoare la dreptul de proprietate și alte drepturi reale		Referințe
<b>2379 / 22/10/1920</b>		
Hotarare Judecatoreasca nr. 3528/2, din 01/01/1920 emis de Judecatoria de ocol Resita;		
B1	Intabulare, drept de PROPRIETATE, succesiune, asupra 2230 mp, dobandit prin Hotarare Judecatoreasca, cota actuala 2/16 1) MIHAILA STANA	A1
<b>228 / 01/02/1926</b>		
Act Notarial nr. 534/921, 468/925, din 01/01/1926 emis de -;		
B2	Intabulare, drept de PROPRIETATE, donatie, asupra 2230 mp, dobandit prin Conventie, cota actuala 2/16 1) LUGOJAN MARIAN	A1
<b>46 / 19/01/1961</b>		
Act Notarial nr. CM nr. 73/1960, din 01/01/1960 emis de Not. Stat. Resita;		
B3	Intabulare, drept de PROPRIETATE, succesiune legala, asupra 2230 mp, dobandit prin Succesiune, cota actuala 1/16 1) MIHAILA MARIA, , sotie	A1
B4	Intabulare, drept de PROPRIETATE, succesiune legala, asupra 2230 mp, dobandit prin Succesiune, cota actuala 1/16 1) MIHAILA MIHAI, , fiu	A1
B5	Intabulare, drept de PROPRIETATE, succesiune legala, asupra 2230 mp, dobandit prin Succesiune, cota actuala 1/16 1) STOIANOVICI AMALIA, , fiica	A1
B6	Intabulare, drept de PROPRIETATE, succesiune legala, asupra 2230 mp, dobandit prin Succesiune, cota actuala 1/16 1) TINCUL ECATERINA, ,fiica	A1
<b>404 / 25/05/1965</b>		
Act Notarial nr. CM nr. 116/1965, din 01/01/1965 emis de NOT.STAT C-S;		
B7	Intabulare, drept de PROPRIETATE, succesiune testamentara, asupra 2230 mp, dobandit prin Succesiune, cota actuala 4/16 1) TODOR PETRU	A1
<b>420 / 15/05/1973</b>		
Act Notarial nr. CM nr, 204/1973, din 01/01/1973 emis de NOT.STAT C-S;		
B8	Intabulare, drept de PROPRIETATE, succesiune legala, asupra 2230 mp, dobandit prin Succesiune, cota actuala 1/16 1) MIHAILA MARIA	A1
B9	Intabulare, drept de PROPRIETATE, succesiune legala, asupra 2230 mp, dobandit prin Succesiune, cota actuala 3/16 1) DOBRA MAGDALENA	A1
/		
Act Normativ nr. L7, din 13/03/1996 emis de PARLAMENTUL ROMANIEI;		
B10	Intabulare, drept de PROPRIETATE asupra 769 mp, dobandit prin Lege, cota actuala 1/1 1) NEIDENTIFICAT NEIDENTIFICAT	A1

**C. Partea III. SARCINI .**

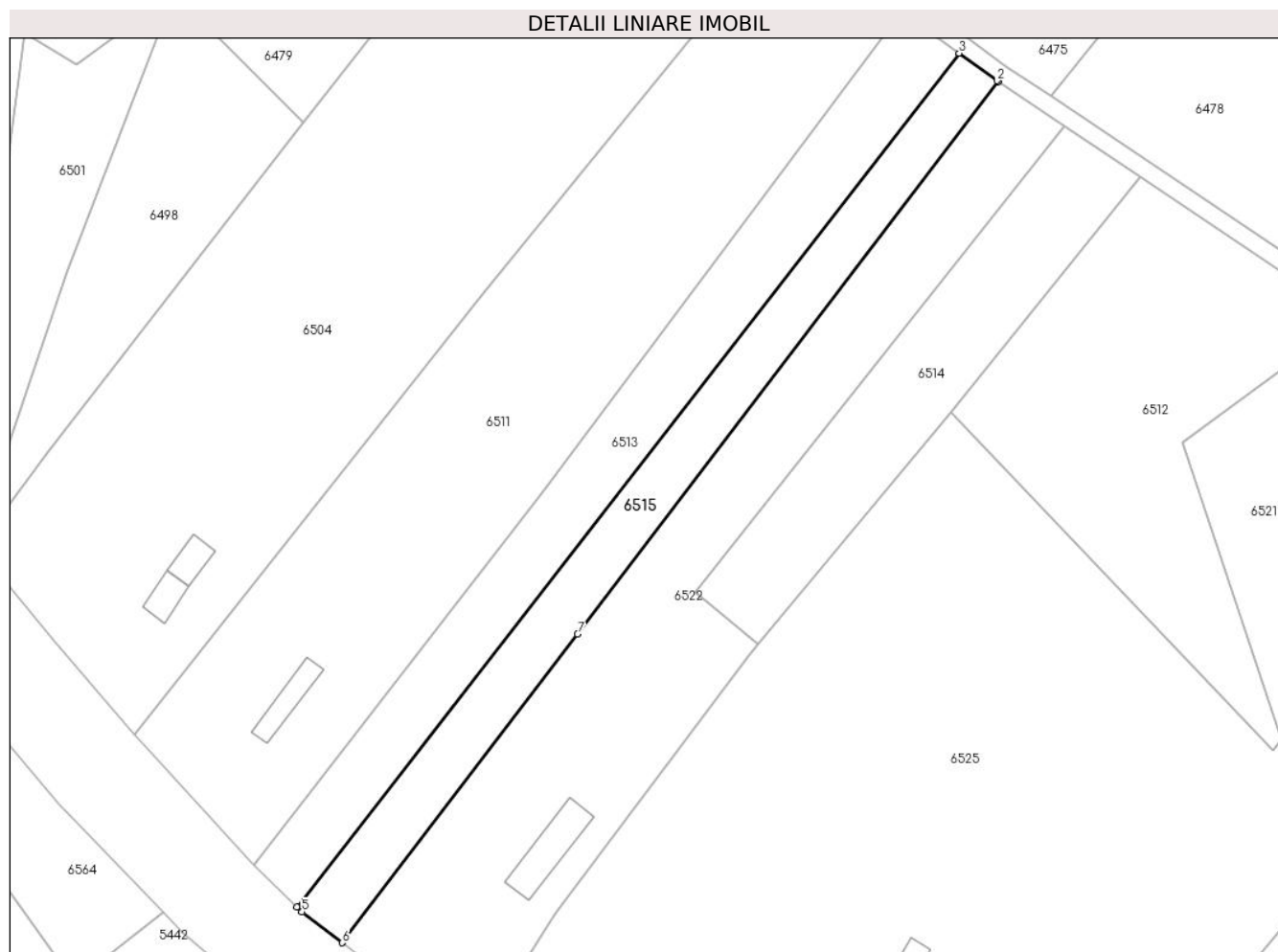
Inscrieri privind dezmembramintele dreptului de proprietate, drepturi reale de garanție și sarcini		Referințe
NU SUNT		

## Anexa Nr. 1 La Partea I

## Teren

Nr cadastral	Suprafața (mp)*	Observații / Referințe
	2.999	

\* Suprafața este determinată în planul de proiecție Stereo 70.



## Date referitoare la teren

Crt	Categorie folosință	Intra vilan	Suprafața (mp)	Tarla	Parcelă	Nr. topo	Observații / Referințe
1	faneata	NU	751	-	-	2661	Faneata impadurita. Den. de loc : Malul Breg, se identifica partial cu nr. top 2661 din CF vechi 265 Carasova
2	faneata	NU	2.248	-	-	2661	Den. de loc : Malul Breg, se identifica partial cu nr. top 2661 din CF vechi 265 Carasova

## Lungime Segmente

1) Valorile lungimilor segmentelor sunt obținute din proiecție în plan.

Punct început	X / Y	Punct sfârșit	X / Y	Lungime segment (** (m)
1	253.424,248 417.685,181	2	253.423,911 417.685,407	0.406
2	253.423,911 417.685,407	3	253.415,271 417.691,698	10.687
3	253.415,271 417.691,698	4	253.264,0 417.496,871	246.659

Punct început	X / Y	Punct sfârșit	X / Y	Lungime segment (** (m)
4	253.264,0 417.496,871	5	253.265,176 417.495,706	1.655
5	253.265,176 417.495,706	6	253.274,338 417.488,675	11.55
6	253.274,338 417.488,675	7	253.328,084 417.559,127	88.613
7	253.328,084 417.559,127	1	253.424,248 417.685,181	158.546

\*\* Lungimile segmentelor sunt determinate în planul de proiecție Stereo 70 și sunt rotunjite la 1 milimetru.

\*\*\* Distanța dintre puncte este formată din segmente cumulate ce sunt mai mici decât valoarea 1 milimetru.





## DATE DESPRE IMOBILUL NR. 6516

Oficiul de Cadastru și Publicitate Imobiliară CARAS-SEVERIN  
Biroul de Cadastru și Publicitate Imobiliară Resita

## A. Partea I. Descrierea imobilului

TEREN Extravilan

Nr. CF vechi:3000 - Carasova

Nr. topografic:2640/a

Adresa: Jud. Caraş-Severin

Nr. Crt	Nr cadastral Nr. topografic	Suprafaţa* (mp)	Observații / Referințe
A1	31888	6.731	Sector cadastral:20 Teren neimprejmuit;

## B. Partea II. Proprietari și acte

Inscrieri privitoare la dreptul de proprietate și alte drepturi reale		Referințe
<b>2510 / 28/05/1997</b>		
Act Notarial nr. 142, din 23/04/1997 emis de BNP Neamtu Cornelia;		
B1	Intabulare, drept de PROPRIETATEsuccesiune legala, asupra 5755 mp, dobandit prin Succesiune, cota actuala 3/12 1) <b>VORGA MIHAI</b> , fiu <i>OBSERVATII: (provenita din conversia CF 3000 - Carasova)</i>	A1
B2	Intabulare, drept de PROPRIETATEsuccesiune legala, asupra 5755 mp, dobandit prin Succesiune, cota actuala 3/12 1) <b>VORGA MARIAN</b> , fiu <i>OBSERVATII: (provenita din conversia CF 3000 - Carasova)</i>	A1
B3	Intabulare, drept de PROPRIETATEsuccesiune legala, asupra 5755 mp, dobandit prin Succesiune, cota actuala 1/12 1) <b>VORGA MIHAI</b> , fiu <i>OBSERVATII: (provenita din conversia CF 3000 - Carasova)</i>	A1
B4	Intabulare, drept de PROPRIETATEsuccesiune legala, asupra 5755 mp, dobandit prin Succesiune, cota actuala 1/12 1) <b>VORGA MARIAN</b> , fiu <i>OBSERVATII: (provenita din conversia CF 3000 - Carasova)</i>	A1
B5	Intabulare, drept de PROPRIETATEsuccesiune legala, asupra 5755 mp, dobandit prin Succesiune, cota actuala 2/12 1) <b>VORGA MIHAI</b> , frate <i>OBSERVATII: (provenita din conversia CF 3000 - Carasova)</i>	A1
B6	Intabulare, drept de PROPRIETATEsuccesiune legala, asupra 5755 mp, dobandit prin Succesiune, cota actuala 2/12 1) <b>VORGA MARIAN</b> , frate <i>OBSERVATII: (provenita din conversia CF 3000 - Carasova)</i>	A1
/		
Act Normativ nr. L.7, din 13/03/1996 emis de PARLAMENTUL ROMANIEI;		
B7	Intabulare, drept de PROPRIETATE, asupra 976 mp, dobandit prin Lege, cota actuala 1/1 1) <b>NEIDENTIFICAT NEIDENTIFICAT</b>	A1

## C. Partea III. SARCINI .

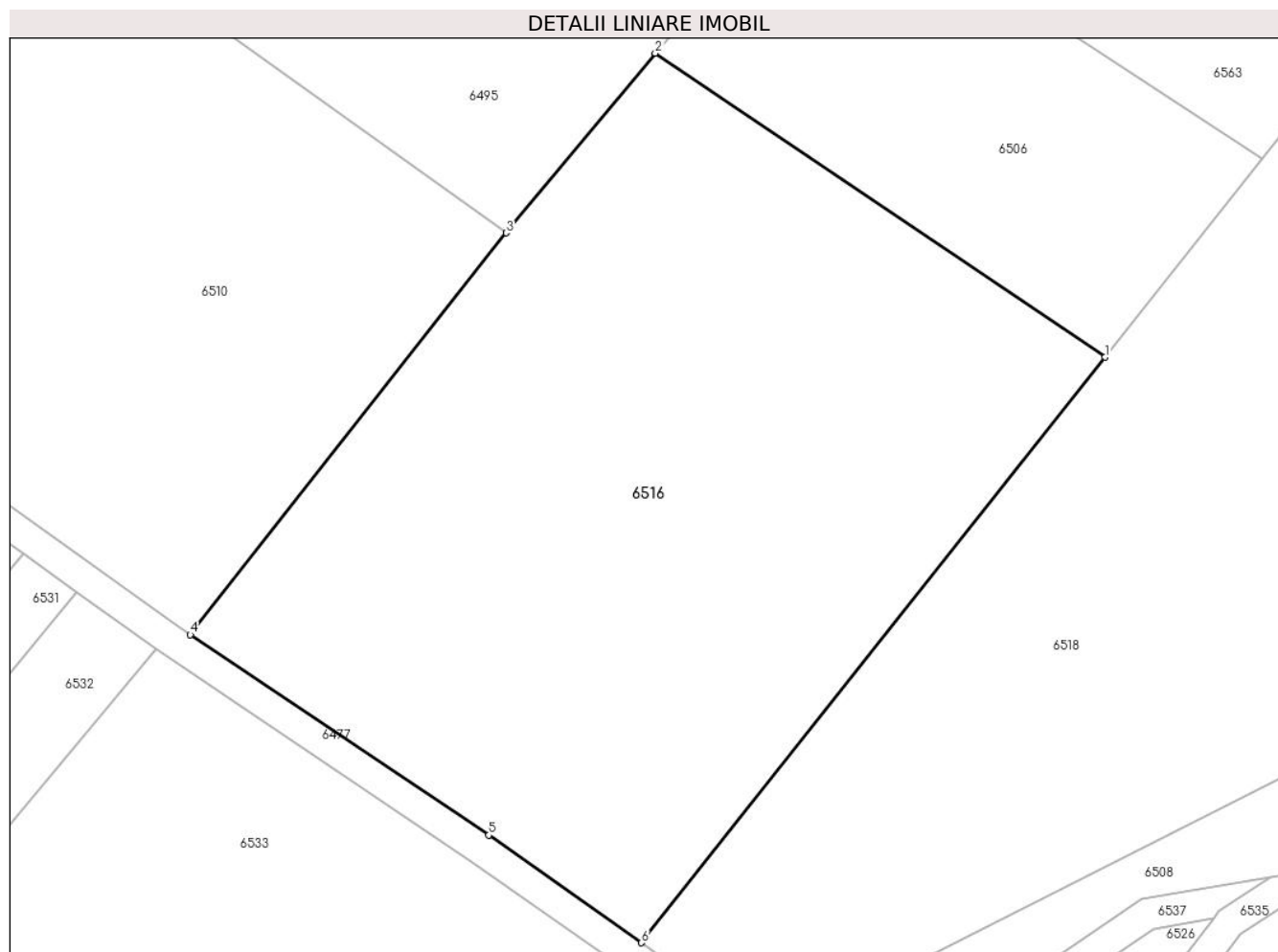
Inscrieri privind dezmembramintele dreptului de proprietate, drepturi reale de garanție și sarcini	Referințe
NU SUNT	

## Anexa Nr. 1 La Partea I

## Teren

Nr cadastral	Suprafața (mp)*	Observații / Referințe
31888	6.731	

\* Suprafața este determinată în planul de proiecție Stereo 70.



## Date referitoare la teren

Crt	Categorie folosință	Intravilan	Suprafața (mp)	Tarla	Parcelă	Nr. topo	Observații / Referințe
1	arabil	NU	6.731	-	-	2640/a	Den. de loc : Malul Breg, se identifica total cu nr. top 2640/a din CF 31888 (CF vechi 3000 Carasova)

## Lungime Segmente

1) Valorile lungimilor segmentelor sunt obținute din proiecție în plan.

Punct început	X / Y	Punct sfârșit	X / Y	Lungime segment (** (m)
1	253.712,614 417.604,979	2	253.654,667 417.644,129	69.932
2	253.654,667 417.644,129	3	253.635,466 417.620,992	30.066
3	253.635,466 417.620,992	4	253.594,766 417.569,276	65.811
4	253.594,766 417.569,276	5	253.633,194 417.543,441	46.305
5	253.633,194 417.543,441	6	253.652,895 417.529,599	24.077

Punct început	X / Y	Punct sfârșit	X / Y	Lungime segment (** (m)
6	253.652,895 417.529,599	1	253.712,614 417.604,979	96.169

\*\* Lungimile segmentelor sunt determinate în planul de proiecție Stereo 70 și sunt rotunjite la 1 milimetru.

\*\*\* Distanța dintre puncte este formată din segmente cumulate ce sunt mai mici decât valoarea 1 milimetru.





**DATE DESPRE IMOBILUL NR. 6517**

Oficiul de Cadastru și Publicitate Imobiliară CARAS-SEVERIN  
Biroul de Cadastru și Publicitate Imobiliară Resita

**A. Partea I. Descrierea imobilului**

TEREN Extravilan

Adresa: Jud. Caraş-Severin

Nr. Crt	Nr cadastral Nr. topografic	Suprafaţa* (mp)	Observații / Referințe
A1		5.299	Sector cadastral:20 Teren neimprejmuit;

**B. Partea II. Proprietari și acte**

Inscrieri privitoare la dreptul de proprietate și alte drepturi reale	Referințe
/	
Act Normativ nr. L7, din 13/03/1996 emis de PARLAMENTUL ROMANIEI;	
B1	Inscrierea provizorie, drept de PROPRIETATE, dobandit prin Lege, cota actuala 1/1
	1) COMUNA CARASOVA, CIF:3227661

**C. Partea III. SARCINI .**

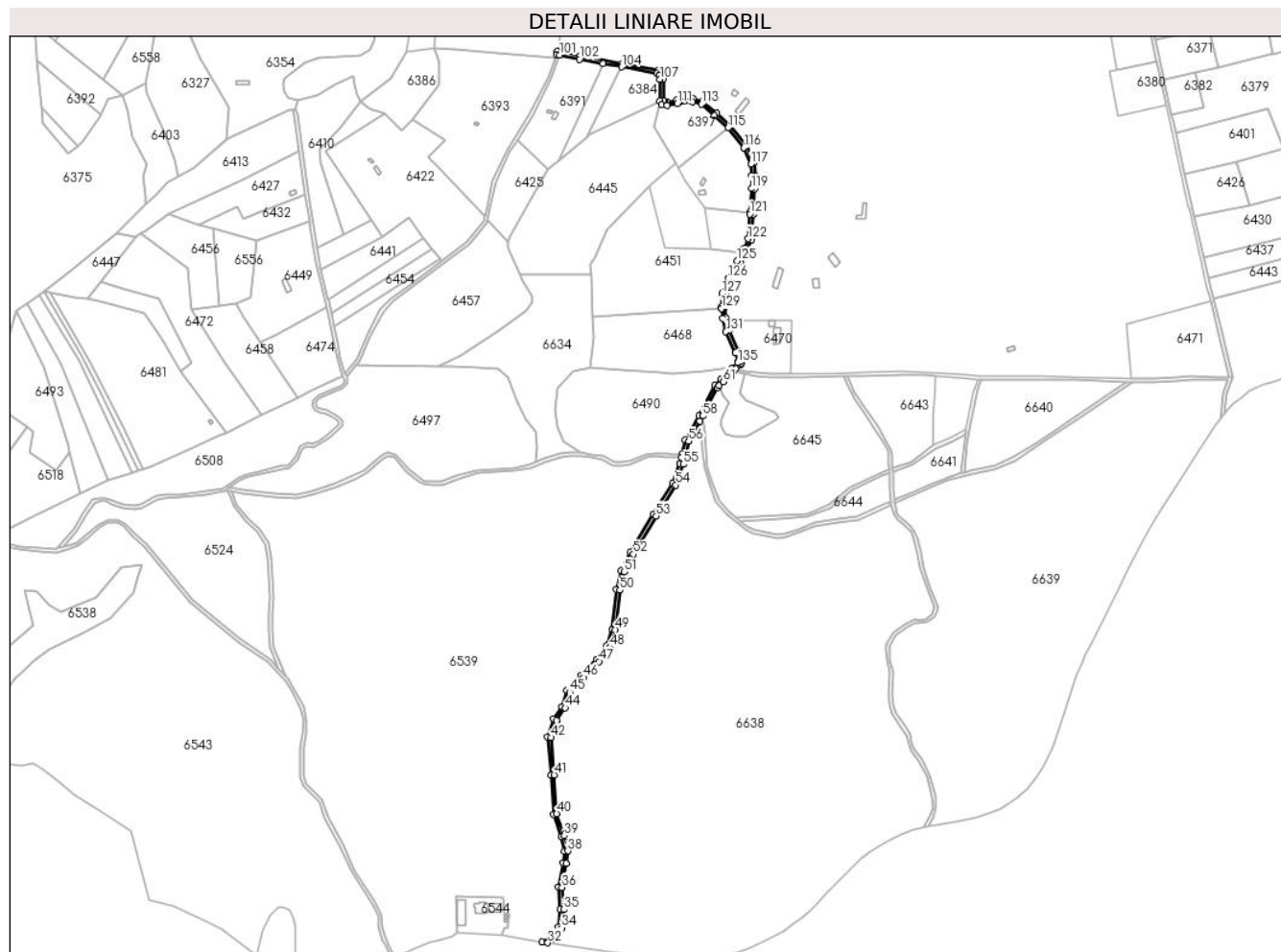
Inscrieri privind dezmembramintele dreptului de proprietate, drepturi reale de garanție și sarcini	Referințe
NU SUNT	

## Anexa Nr. 1 La Partea I

## Teren

Nr cadastral	Suprafața (mp)*	Observații / Referințe
	5.299	

\* Suprafața este determinată în planul de proiecție Stereo 70.



## Date referitoare la teren

Crt	Categorie folosință	Intravilan	Suprafața (mp)	Tarla	Parcelă	Nr. topo	Observații / Referințe
1	drum	NU	5.299	-	-	-	DE- drum de exploatare

## Lungime Segmente

1) Valorile lungimilor segmentelor sunt obținute din proiecție în plan.

Punct început	X / Y	Punct sfârșit	X / Y	Lungime segment
1	254.612,039 417.748,524	2	254.598,099 417.734,974	19.44
4	254.572,234 417.691,113	5	254.555,929 417.662,626	32.82 4
7	254.551,043 417.641,61	8	254.549,367 417.634,398	7.404
10	254.517,689 417.573,683	11	254.490,097 417.527,822	53.52 1
13	254.473,568 417.483,685	14	254.468,268 417.436,61	47.37 2
16	254.449,586 417.400,201	17	254.431,12 417.381,358	26.38 3
2	254.598,099 417.734,974	3	254.590,858 417.727,295	10.55 5
5	254.555,929 417.662,626	6	254.551,983 417.645,652	17.42 6
8	254.549,367 417.634,398	9	254.540,779 417.610,361	25.52 4
11	254.490,097 417.527,822	12	254.479,056 417.506,174	24.30 1
14	254.468,268 417.436,61	15	254.461,943 417.416,591	20.99 4
17	254.431,12 417.381,358	18	254.414,012 417.363,031	25.07 2
3	254.590,858 417.727,295	4	254.572,234 417.691,113	40.69 3
6	254.551,983 417.645,652	7	254.551,043 417.641,61	4.151
9	254.540,779 417.610,361	10	254.517,689 417.573,683	43.34 1
12	254.479,056 417.506,174	13	254.473,568 417.483,685	23.14 9
15	254.461,943 417.416,591	16	254.449,586 417.400,201	20.52 6
18	254.414,012 417.363,031	19	254.408,455 417.344,031	19.79 5

Punct început	X / Y	Punct sfârșit	X / Y	Lungime segment	Punct început	X / Y	Punct sfârșit	X / Y	Lungime segment	Punct început	X / Y	Punct sfârșit	X / Y	Lungime segment
19	254.408,455 417.344,031	20	254.398,107 417.329,268	18.029	20	254.398,107 417.329,268	21	254.391,149 417.307,363	22.984	21	254.391,149 417.307,363	22	254.395,026 417.262,127	45.402
22	254.395,026 417.262,127	23	254.397,94 417.215,15	47.066	23	254.397,94 417.215,15	24	254.407,227 417.188,412	28.306	24	254.407,227 417.188,412	25	254.411,143 417.171,322	17.532
25	254.411,143 417.171,322	26	254.409,756 417.157,177	14.214	26	254.409,756 417.157,177	27	254.404,189 417.128,195	29.511	27	254.404,189 417.128,195	28	254.406,382 417.101,626	26.659
28	254.406,382 417.101,626	29	254.404,154 417.080,832	20.913	29	254.404,154 417.080,832	30	254.397,092 417.069,473	13.375	30	254.397,092 417.069,473	31	254.384,607 417.062,674	14.216
31	254.384,607 417.062,674	32	254.391,316 417.061,773	6.769	32	254.391,316 417.061,773	33	254.399,932 417.066,465	9.811	33	254.399,932 417.066,465	34	254.408,033 417.079,497	15.345
34	254.408,033 417.079,497	35	254.410,4 417.101,578	22.207	35	254.410,4 417.101,578	36	254.408,22 417.127,978	26.491	36	254.408,22 417.127,978	37	254.413,719 417.156,603	29.148
37	254.413,719 417.156,603	38	254.415,188 417.171,58	15.049	38	254.415,188 417.171,58	39	254.411,077 417.189,518	18.402	39	254.411,077 417.189,518	40	254.401,899 417.215,945	27.976
40	254.401,899 417.215,945	41	254.399,015 417.262,421	46.565	41	254.399,015 417.262,421	42	254.395,203 417.306,911	44.653	42	254.395,203 417.306,911	43	254.401,734 417.327,474	21.575
43	254.401,734 417.327,474	44	254.412,109 417.342,275	18.076	44	254.412,109 417.342,275	45	254.417,584 417.360,996	19.505	45	254.417,584 417.360,996	46	254.434,011 417.378,593	24.073
46	254.434,011 417.378,593	47	254.452,625 417.397,586	26.594	47	254.452,625 417.397,586	48	254.465,551 417.414,731	21.471	48	254.465,551 417.414,731	49	254.472,2 417.435,776	22.07
49	254.472,2 417.435,776	50	254.477,514 417.482,984	47.507	50	254.477,514 417.482,984	51	254.482,831 417.504,772	22.428	51	254.482,831 417.504,772	52	254.493,597 417.525,88	23.694
52	254.493,597 417.525,88	53	254.521,096 417.571,586	53.341	53	254.521,096 417.571,586	54	254.544,398 417.608,602	43.74	54	254.544,398 417.608,602	55	254.553,211 417.633,268	26.193
55	254.553,211 417.633,268	56	254.559,692 417.661,148	28.624	56	254.559,692 417.661,148	57	254.573,351 417.685,012	27.496	57	254.573,351 417.685,012	58	254.576,705 417.691,059	6.915
58	254.576,705 417.691,059	59	254.594,156 417.724,962	38.131	59	254.594,156 417.724,962	60	254.596,266 417.727,2	3.077	60	254.596,266 417.727,2	61	254.600,946 417.732,163	6.822
61	254.600,946 417.732,163	62	254.611,052 417.741,94	14.061	62	254.611,052 417.741,94	63	254.613,29 417.744,143	3.141	63	254.613,29 417.744,143	64	254.616,682 417.747,481	4.759
64	254.616,682 417.747,481	65	254.621,382 417.752,107	6.595	65	254.621,382 417.752,107	66	254.622,952 417.754,526	2.883	66	254.622,952 417.754,526	67	254.622,992 417.757,323	2.797
67	254.622,992 417.757,323	68	254.619,414 417.767,737	11.012	68	254.619,414 417.767,737	69	254.608,149 417.793,11	27.761	69	254.608,149 417.793,11	70	254.605,158 417.805,357	12.607
70	254.605,158 417.805,357	71	254.604,334 417.808,73	3.472	71	254.604,334 417.808,73	72	254.603,231 417.821,592	12.91	72	254.603,231 417.821,592	73	254.603,908 417.836,494	14.917
73	254.603,908 417.836,494	74	254.610,383 417.853,757	18.438	74	254.610,383 417.853,757	75	254.621,167 417.874,566	23.437	75	254.621,167 417.874,566	76	254.630,231 417.889,795	17.721
76	254.630,231 417.889,795	77	254.634,836 417.901,939	12.989	77	254.634,836 417.901,939	78	254.635,397 417.909,792	7.872	78	254.635,397 417.909,792	79	254.636,993 417.932,124	22.389
79	254.636,993 417.932,124	80	254.639,016 417.962,533	30.476	80	254.639,016 417.962,533	81	254.639,346 417.977,73	15.2	81	254.639,346 417.977,73	82	254.638,242 417.993,604	15.913
82	254.638,242 417.993,604	83	254.636,208 417.998,017	4.859	83	254.636,208 417.998,017	84	254.629,049 418.013,549	17.103	84	254.629,049 418.013,549	85	254.609,665 418.037,876	31.105
85	254.609,665 418.037,876	86	254.593,244 418.052,684	22.113	86	254.593,244 418.052,684	87	254.576,949 418.067,104	21.759	87	254.576,949 418.067,104	88	254.564,916 418.070,394	12.474
88	254.564,916 418.070,394	89	254.545,843 418.068,437	19.173	89	254.545,843 418.068,437	90	254.533,784 418.065,911	12.321	90	254.533,784 418.065,911	91	254.530,298 418.066,458	3.528
91	254.530,298 418.066,458	92	254.529,57 418.068,133	1.827	92	254.529,57 418.068,133	93	254.529,662 418.093,845	25.712	93	254.529,662 418.093,845	94	254.528,528 418.101,017	7.262
94	254.528,528 418.101,017	95	254.523,097 418.103,994	6.193	95	254.523,097 418.103,994	96	254.480,214 418.112,08	43.638	96	254.480,214 418.112,08	97	254.430,185 418.121,376	50.886
97	254.430,185 418.121,376	98	254.406,615 418.125,865	23.994	98	254.406,615 418.125,865	99	254.402,66 418.126,618	4.026	99	254.402,66 418.126,618	100	254.401,46 418.122,774	4.026
100	254.401,46 418.122,774	101	254.405,415 418.122,021	4.026	101	254.405,415 418.122,021	102	254.429,445 418.117,445	24.462	102	254.429,445 418.117,445	103	254.457,231 418.112,282	28.261
103	254.457,231 418.112,282	104	254.479,756 418.108,096	22.911	104	254.479,756 418.108,096	105	254.521,732 418.100,181	42.715	105	254.521,732 418.100,181	106	254.524,884 418.098,453	3.595
106	254.524,884 418.098,453	107	254.525,661 418.093,538	4.977	107	254.525,661 418.093,538	108	254.525,567 418.067,308	26.23	108	254.525,567 418.067,308	109	254.527,506 418.062,847	4.864
109	254.527,506 418.062,847	110	254.533,887 418.061,846	6.459	110	254.533,887 418.061,846	111	254.546,459 418.064,48	12.845	111	254.546,459 418.064,48	112	254.564,582 418.066,339	18.218
112	254.564,582 418.066,339	113	254.574,995 418.063,491	10.796	113	254.574,995 418.063,491	114	254.590,579 418.049,701	20.809	114	254.590,579 418.049,701	115	254.606,742 418.035,125	21.765
115	254.606,742 418.035,125	116	254.625,596 418.011,464	30.255	116	254.625,596 418.011,464	117	254.634,344 417.992,086	21.261	117	254.634,344 417.992,086	118	254.635,36 417.978,421	13.702

Punct început	X / Y	Punct sfârșit	X / Y	Lungime segment	Punct început	X / Y	Punct sfârșit	X / Y	Lungime segment	Punct început	X / Y	Punct sfârșit	X / Y	Lungime segment
118	254.635,36 417.978,421	119	254.635,022 417.962,83	15.595	119	254.635,022 417.962,83	120	254.633,102 417.933,893	29.0	120	254.633,102 417.933,893	121	254.633,002 417.932,399	1.497
121	254.633,002 417.932,399	122	254.630,888 417.902,809	29.665	122	254.630,888 417.902,809	123	254.626,615 417.891,54	12.053	123	254.626,615 417.891,54	124	254.623,176 417.885,762	6.724
124	254.623,176 417.885,762	125	254.617,67 417.876,511	10.765	125	254.617,67 417.876,511	126	254.606,722 417.855,386	23.794	126	254.606,722 417.855,386	127	254.599,941 417.837,307	19.309
127	254.599,941 417.837,307	128	254.599,223 417.821,511	15.812	128	254.599,223 417.821,511	129	254.599,386 417.819,613	1.906	129	254.599,386 417.819,613	130	254.600,375 417.808,08	11.575
130	254.600,375 417.808,08	131	254.604,348 417.791,814	16.745	131	254.604,348 417.791,814	132	254.615,687 417.766,273	27.945	132	254.615,687 417.766,273	133	254.618,983 417.756,683	10.141
133	254.618,983 417.756,683	134	254.618,969 417.755,736	0.947	134	254.618,969 417.755,736	135	254.618,265 417.754,652	1.293	135	254.618,265 417.754,652	1	254.612,039 417.748,524	8.736

\*\* Lungimile segmentelor sunt determinate în planul de proiecție Stereo 70 și sunt rotunjite la 1 milimetru.

\*\*\* Distanța dintre puncte este formată din segmente cumulate ce sunt mai mici decât valoarea 1 milimetru.



## DATE DESPRE IMOBILUL NR. 6518

Oficiul de Cadastru și Publicitate Imobiliară CARAS-SEVERIN  
Biroul de Cadastru și Publicitate Imobiliară Resita

## A. Partea I. Descrierea imobilului

TEREN Extravilan

Nr. CF vechi:84- CARASOVA

Nr. topografic:2639

Adresa: Jud. Caraș-Severin

Nr. Crt	Nr cadastral Nr. topografic	Suprafața* (mp)	Observații / Referințe
A1	32353	10.734	Sector cadastral:20 Teren neimprejmuit;

## B. Partea II. Proprietari și acte

Inscrieri privitoare la dreptul de proprietate și alte drepturi reale		Referințe
<b>769 / 29/01/1906</b>		
Act Notarial nr. 1366/1906, din 26/01/1906 emis de -;		
B1	Intabulare, drept de PROPRIETATE- cumparare, dobandit prin Conventie, cota actuala 2/24 1) GERA MICOLA	A1
<b>8988 / 24/12/1906</b>		
Act Notarial nr. -, din 16/12/1906 emis de -;		
B2	Intabulare, drept de PROPRIETATE- cumparare, dobandit prin Conventie, cota actuala 2/24 1) PERA MARTIN	A1
<b>3593 / 11/12/1936</b>		
Act Notarial nr. G.I.7172/1930, din 11/12/1936 emis de JUD.MIXTA RESITA;		
B3	Intabulare, drept de PROPRIETATE, dobandit prin Succesiune, cota actuala 8/24 1) GHERA MIHAI	A1
<b>379 / 04/05/1973</b>		
Act Notarial nr. 404/1972, din 01/01/1972 emis de -;		
B4	Intabulare, drept de PROPRIETATE, dobandit prin Succesiune, cota actuala 2/24 1) BORCA MARIA	A1
<b>63 / 18/01/1991</b>		
Act Notarial nr. 10/1991, din 18/01/1991 emis de NOT.JUD.C-S;		
B5	Intabulare, drept de PROPRIETATE, dobandit prin Succesiune, cota actuala 1/24 1) GHERA GHEORGHE	A1
B6	Intabulare, drept de PROPRIETATE, dobandit prin Succesiune, cota actuala 1/24 1) GHERA PETRU	A1
<b>2914 / 01/06/1995</b>		
Act Notarial nr. 6131/1995, din 01/06/1995 emis de -;		
B7	Intabulare, drept de PROPRIETATE- intretinere, dobandit prin Conventie, cota actuala 8/24 1) GHERA NICOLAE, si sotia 2) GHERA MARTA, n.MOLDOVAN , bun comun	A1
/		
Act Normativ nr. L7, din 13/03/1996 emis de PARLAMENTUL ROMANIEI (Adeverinta nr. 2880/28.08.2024, emisa de Primaria Comunei Carasova.);		
B8	Se noteaza posesia factica in favoarea lui: 1) GERA PETER	A1

## C. Partea III. SARCINI

Inscrieri privind dezmembramintele dreptului de proprietate, drepturi reale de garanție și sarcini	Referințe
<b>2914 / 01/06/1995</b>	
Act Notarial nr. 6131/1995, din 01/06/1995 emis de -;	

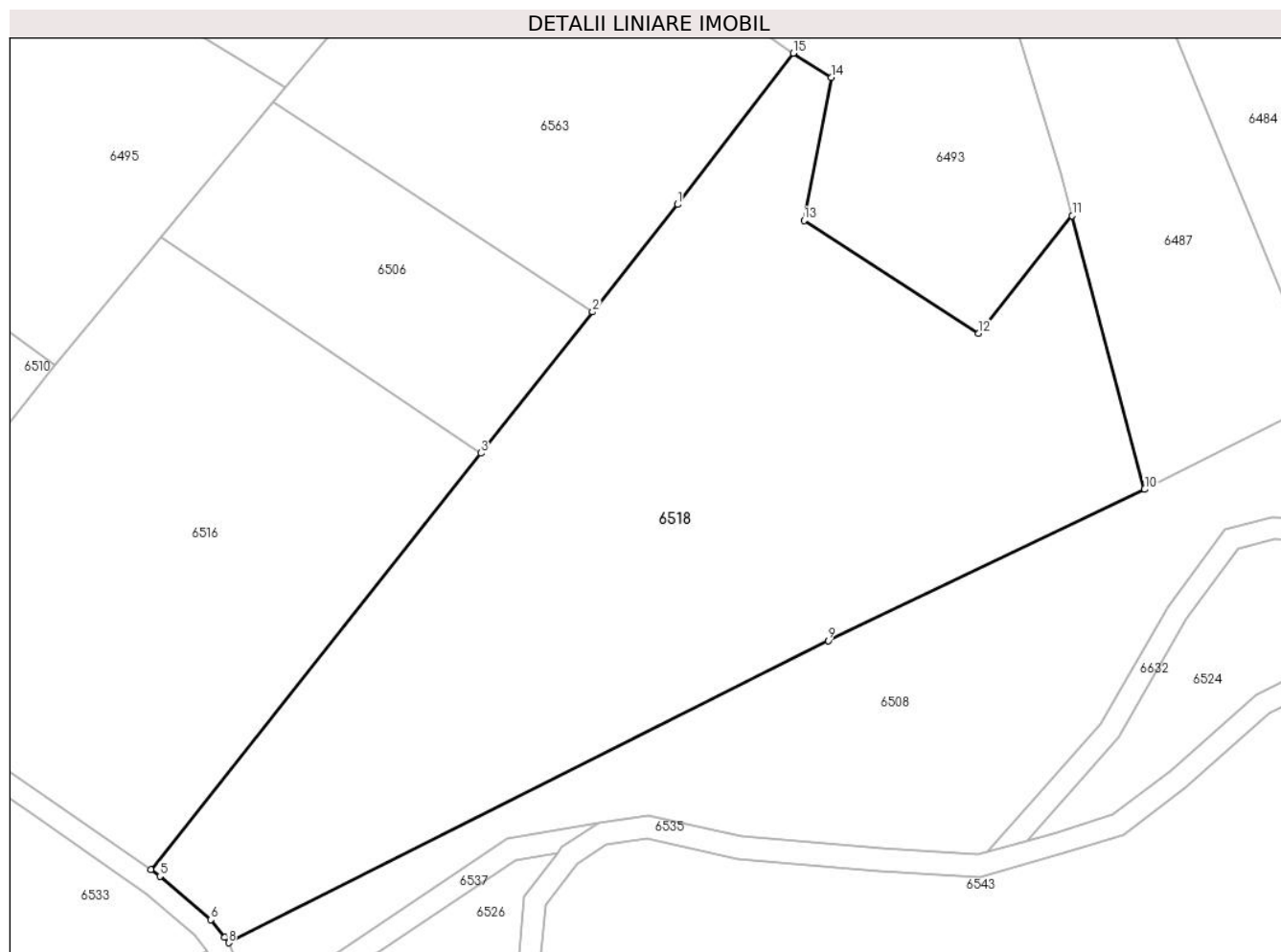
Inscrieri privind dezmembramintele dreptului de proprietate, drepturi reale de garanție și sarcini		Referințe
C1	drept de intretinere asupra 8/24 parti in favoarea lui:	A1
	1) <b>GHERA GHEORGHE</b>	

## Anexa Nr. 1 La Partea I

## Teren

Nr cadastral	Suprafața (mp)*	Observații / Referințe
32353	10.734	

\* Suprafața este determinată în planul de proiecție Stereo 70.



## Date referitoare la teren

Crt	Categorie folosință	Intravilan	Suprafața (mp)	Tarla	Parcelă	Nr. topo	Observații / Referințe
1	arabil	NU	10.734	-	-	2639	Den. de loc : Malul Breg, se identifica total cu nr. top 2639 din CF 32353 (CF vechi 84 Carasova)

## Lungime Segmente

1) Valorile lungimilor segmentelor sunt obținute din proiecție în plan.

Punct început	X / Y	Punct sfârșit	X / Y	Lungime segment (** (m)
1	253.748,27 417.649,986	2	253.732,863 417.630,538	24.811
2	253.732,863 417.630,538	3	253.712,614 417.604,979	32.608
3	253.712,614 417.604,979	4	253.652,895 417.529,599	96.169
4	253.652,895 417.529,599	5	253.654,543 417.528,442	2.014
5	253.654,543 417.528,442	6	253.663,737 417.520,59	12.091

Punct început	X / Y	Punct sfârșit	X / Y	Lungime segment (** (m)
6	253.663,737 417.520,59	7	253.666,257 417.517,356	4.1
7	253.666,257 417.517,356	8	253.667,0 417.516,402	1.209
8	253.667,0 417.516,402	9	253.775,493 417.571,084	121.494
9	253.775,493 417.571,084	10	253.832,797 417.598,413	63.487
10	253.832,797 417.598,413	11	253.819,701 417.647,912	51.202
11	253.819,701 417.647,912	12	253.802,752 417.626,613	27.22
12	253.802,752 417.626,613	13	253.771,132 417.647,083	37.667
13	253.771,132 417.647,083	14	253.776,138 417.672,934	26.331
14	253.776,138 417.672,934	15	253.769,196 417.677,333	8.219
15	253.769,196 417.677,333	1	253.748,27 417.649,986	34.435

\*\* Lungimile segmentelor sunt determinate în planul de proiecție Stereo 70 și sunt rotunjite la 1 milimetru.

\*\*\* Distanța dintre puncte este formată din segmente cumulate ce sunt mai mici decât valoarea 1 milimetru.



**DATE DESPRE IMOBILUL NR. 6521**

Oficiul de Cadastru și Publicitate Imobiliară CARAS-SEVERIN  
Biroul de Cadastru și Publicitate Imobiliară Resita

**A. Partea I. Descrierea imobilului**

TEREN Extravilan

Nr. CF vechi: 3067, 3068, 4135 Carasova  
Nr. topografic: 2663/a/1, 2663/a/2, 2664

Adresa: Jud. Caraș-Severin

Nr. Crt	Nr cadastral Nr. topografic	Suprafața* (mp)	Observații / Referințe
A1		3.622	Sector cadastral: 20 Teren neimprejmuț;

**B. Partea II. Proprietari și acte**

Inscrieri privitoare la dreptul de proprietate și alte drepturi reale		Referințe
/		
Act Normativ nr. L7, din 13/03/1996 emis de PARLAMENTUL ROMANIEI;		
B1	Intabulare, drept de PROPRIETATE, dobândit prin Lege, cota actuala 1/1 1) NEIDENTIFICAT NEIDENTIFICAT	A1
Act Normativ nr. L7, din 13/03/1996 emis de PARLAMENTUL ROMANIEI (Adeverinta nr. 2283/31.07.2024, emisa de Primaria Comunei Carasova.);		
B2	Se noteaza posesia factica in favoarea lui: 1) BEUL NICOLAE	A1

**C. Partea III. SARCINI .**

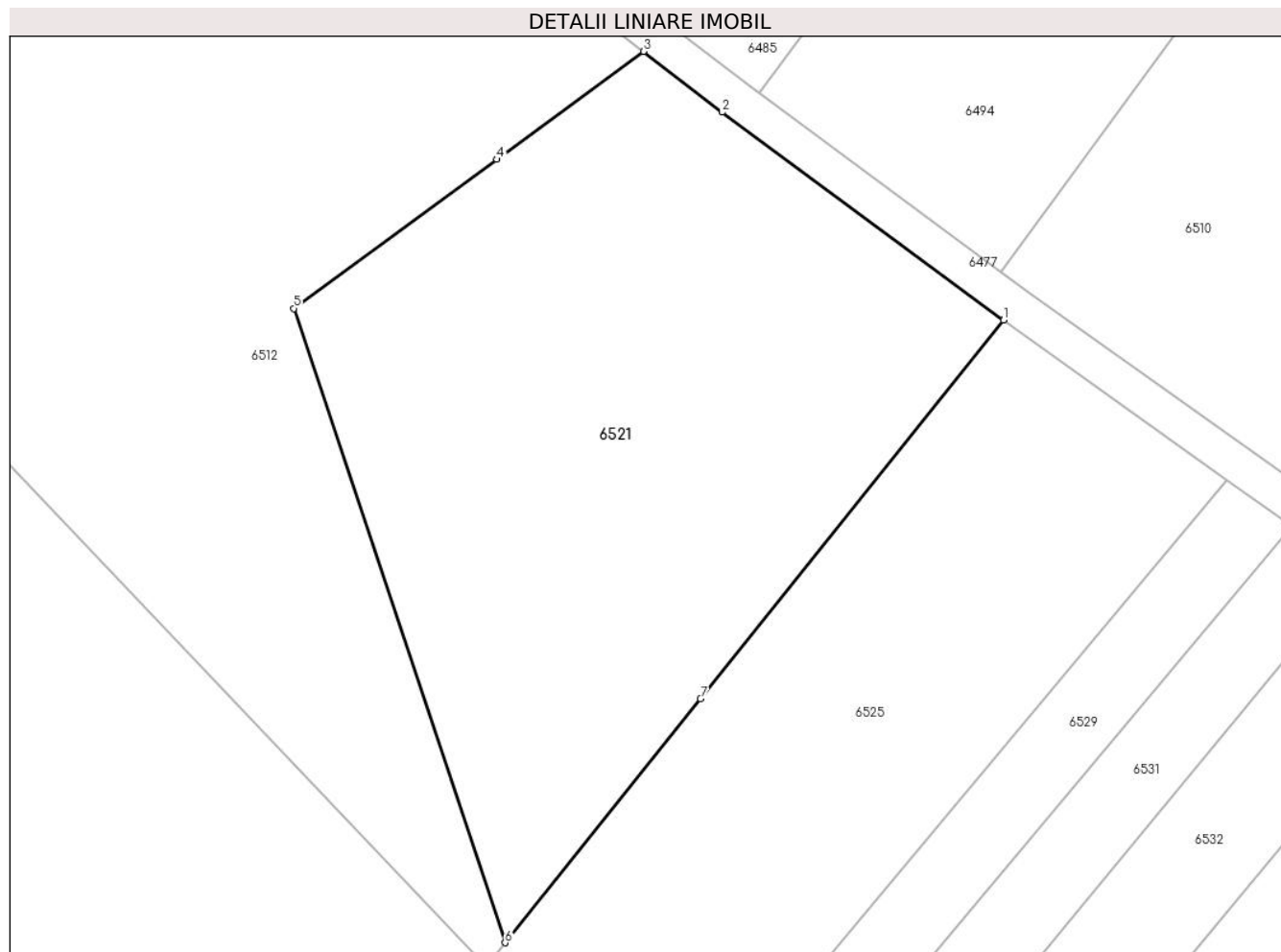
Inscrieri privind dezmembramintele dreptului de proprietate, drepturi reale de garanție și sarcini	Referințe
NU SUNT	

## Anexa Nr. 1 La Partea I

## Teren

Nr cadastral	Suprafața (mp)*	Observații / Referințe
	3.622	

\* Suprafața este determinată în planul de proiecție Stereo 70.



## Date referitoare la teren

Crt	Categorie folosință	Intravilan	Suprafața (mp)	Tarla	Parcelă	Nr. topo	Observații / Referințe
1	arabil	NU	3.622	-	-	2663/a/1, 2663/a/2, 2664	Den. de loc : Malul Breg, se identifica partial cu nr. top 2663/a/1 din CF vechi 3067 Carasova, partial cu nr. top 2663/a/2 din CF vechi 2663/a/2 Carasova si total cu nr. top 2664 din CF vechi 4135 Carasova

## Lungime Segmente

1) Valorile lungimilor segmentelor sunt obținute din proiecție în plan.

Punct început	X / Y	Punct sfârșit	X / Y	Lungime segment (** (m)
1	253.542,329 417.601,686	2	253.512,202 417.623,922	37.444
2	253.512,202 417.623,922	3	253.503,812 417.630,41	10.607
3	253.503,812 417.630,41	4	253.488,099 417.618,88	19.489

Punct început	X / Y	Punct sfârșit	X / Y	Lungime segment (** (m)
4	253.488,099 417.618,88	5	253.466,387 417.602,948	26.93
5	253.466,387 417.602,948	6	253.488,991 417.535,163	71.454
6	253.488,991 417.535,163	7	253.509,905 417.561,247	33.433
7	253.509,905 417.561,247	1	253.542,329 417.601,686	51.833

\*\* Lungimile segmentelor sunt determinate în planul de proiecție Stereo 70 și sunt rotunjite la 1 milimetru.

\*\*\* Distanța dintre puncte este formată din segmente cumulate ce sunt mai mici decât valoarea 1 milimetru.



**DATE DESPRE IMOBILUL NR. 6522**

Oficiul de Cadastru și Publicitate Imobiliară CARAS-SEVERIN  
Biroul de Cadastru și Publicitate Imobiliară Resita

**A. Partea I. Descrierea imobilului**

TEREN Extravilan

Nr. CF vechi:265 Carasova

Nr. topografic:2661

Adresa: Jud. Caraş-Severin

Nr. Crt	Nr cadastral Nr. topografic	Suprafaţa* (mp)	Observații / Referințe
A1		6.179	Sector cadastral:20 Teren neimprejmuit;

**Construcții**

Crt	Nr cadastral Nr. topografic	Adresa	Observații / Referințe
A1.1		Jud. Caraş-Severin	Nr. niveluri:1; S. construita la sol:171 mp; Anexa

**B. Partea II. Proprietari și acte**

Inscrieri privitoare la dreptul de proprietate și alte drepturi reale		Referințe
/		
Act Normativ nr. L7, din 13/03/1996 emis de PARLAMENTUL ROMANIEI;		
B10	Intabulare, drept de PROPRIETATE, dobandit prin Lege, cota actuala 1/1 1) <b>NEIDENTIFICAT NEIDENTIFICAT</b>	A1
Act Normativ nr. L7, din 13/03/1996 emis de PARLAMENTUL ROMANIEI (Adeverinta nr. 2282/31.07.2024, emisa de Primaria Comunei Carasova.);		
B11	Se noteaza posesia factica in favoarea lui: 1) <b>BEUL NICOLAE</b>	A1
Act Normativ nr. L7, din 13/03/1996 emis de PARLAMENTUL ROMANIEI (Adeverinta nr. 3902/01.11.2024, emisa de Primaria Comunei Carasova.);		
B12	Intabulare, drept de PROPRIETATE, dobandit prin Lege, cota actuala 1/1 1) <b>BEUL NICOLAE</b>	A1.1

**C. Partea III. SARCINI .**

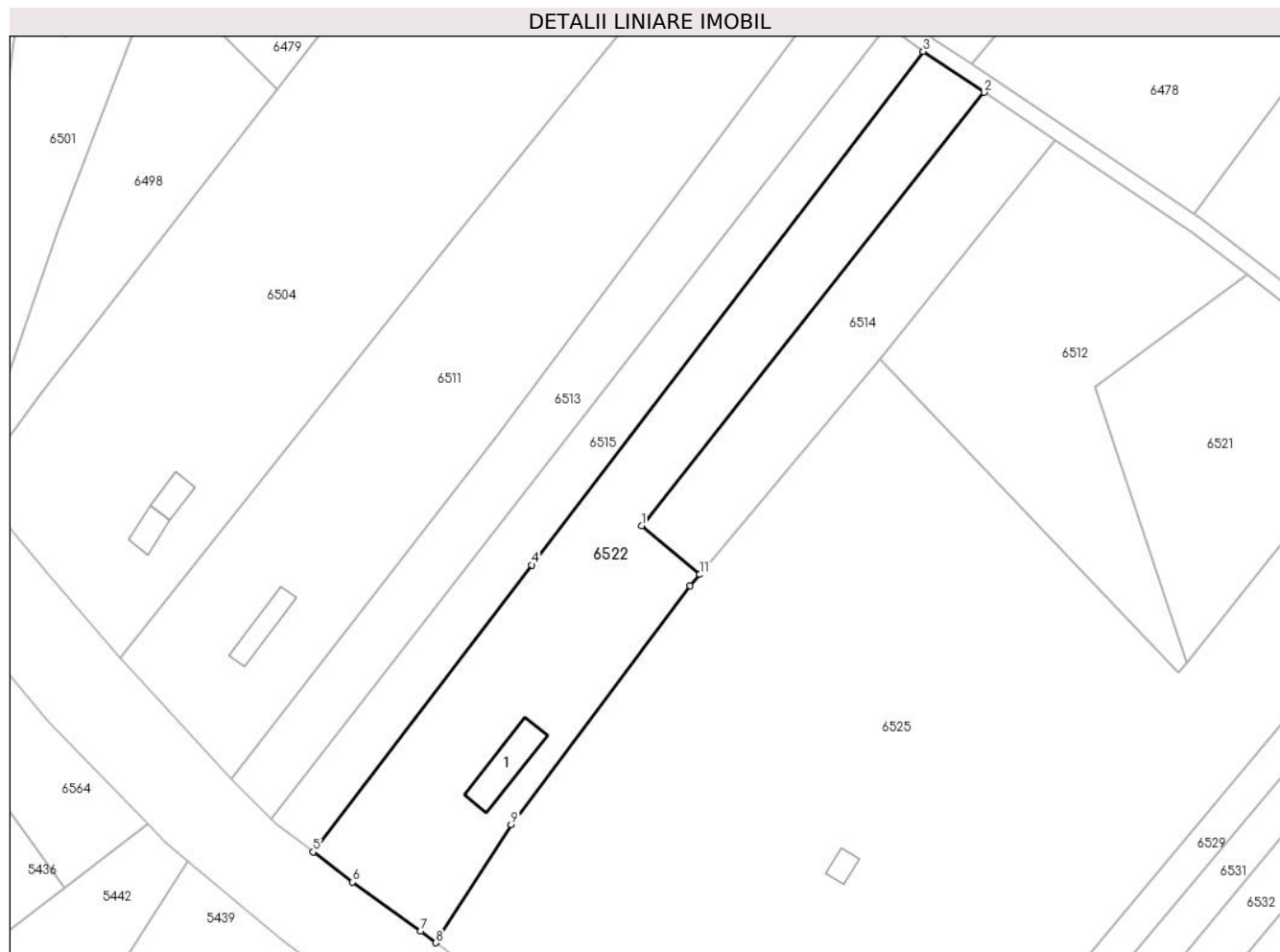
Inscrieri privind dezmembramintele dreptului de proprietate, drepturi reale de garanție și sarcini	Referințe
NU SUNT	

## Anexa Nr. 1 La Partea I

## Teren

Nr cadastral	Suprafața (mp)*	Observații / Referințe
	6.179	

\* Suprafața este determinată în planul de proiecție Stereo 70.



## Date referitoare la teren

Crt	Categorie folosință	Intravilan	Suprafața (mp)	Tarla	Parcelă	Nr. topo	Observații / Referințe
1	faneata	NU	1.055	-	-	2661	Faneata împadurita. Den. de loc : Malul Breg, se identifica partial cu nr. top 2661 din CF vechi 265 Carasova
2	curti constructii	NU	180	-	-	2661	Den. de loc : Malul Breg, se identifica partial cu nr. top 2661 din CF vechi 265 Carasova
3	faneata	NU	4.944	-	-	2661	Den. de loc : Malul Breg, se identifica partial cu nr. top 2661 din CF vechi 265 Carasova

## Date referitoare la construcții

Crt	Număr	Destinație construcție	Supraf. (mp)	Situație juridică	Observații / Referințe
A1.1		construcții anexa	171	Cu acte	Nr. niveluri:1; S. construita la sol:171 mp; Anexa

## Lungime Segmente

1) Valorile lungimilor segmentelor sunt obținute din proiecție în plan.

Punct început	X / Y	Punct sfârșit	X / Y	Lungime segment (** (m)
1	253.355,045 417.568,782	2	253.439,215 417.675,136	135.631

Punct început	X / Y	Punct sfârșit	X / Y	Lungime segment (** (m)
2	253.439,215 417.675,136	3	253.424,248 417.685,181	18.025
3	253.424,248 417.685,181	4	253.328,084 417.559,127	158.546
4	253.328,084 417.559,127	5	253.274,338 417.488,675	88.613
5	253.274,338 417.488,675	6	253.284,028 417.481,239	12.213
6	253.284,028 417.481,239	7	253.300,671 417.469,217	20.531
7	253.300,671 417.469,217	8	253.304,509 417.466,373	4.777
8	253.304,509 417.466,373	9	253.322,976 417.495,389	34.394
9	253.322,976 417.495,389	10	253.367,016 417.553,984	73.3
10	253.367,016 417.553,984	11	253.369,345 417.556,774	3.634
11	253.369,345 417.556,774	1	253.355,045 417.568,782	18.673

\*\* Lungimile segmentelor sunt determinate în planul de proiecție Stereo 70 și sunt rotunjite la 1 milimetru.

\*\*\* Distanța dintre puncte este formată din segmente cumulate ce sunt mai mici decât valoarea 1 milimetru.





**DATE DESPRE IMOBILUL NR. 6524**

Oficiul de Cadastru și Publicitate Imobiliară CARAS-SEVERIN  
Biroul de Cadastru și Publicitate Imobiliară Resita

**A. Partea I. Descrierea imobilului**

TEREN Extravilan

Adresa: Jud. Caraș-Severin

Nr. Crt	Nr cadastral Nr. topografic	Suprafața* (mp)	Observații / Referințe
A1		20.211	Sector cadastral:20 Teren neimprijmit;

**B. Partea II. Proprietari și acte**

Inscrieri privitoare la dreptul de proprietate și alte drepturi reale		Referințe
/		
Act Administrativ nr. Decizia nr. 602, din 23/08/1991 emis de PREFECTURA JUDETULUI CARAS-SEVERIN;		
B1	Intabulare, drept de PROPRIETATE, dobandit prin Lege, cota actuala 1/1 1) <b>COMUNA CARASOVA</b> , CIF:3227661, - domeniu privat	A1
B2	Intabulare, drept de ADMINISTRARE, dobandit prin Lege, cota actuala 1/1 1) <b>CONSILIUL LOCAL AL COMUNEI CARASOVA</b> , CIF:999999999999	A1

**C. Partea III. SARCINI .**

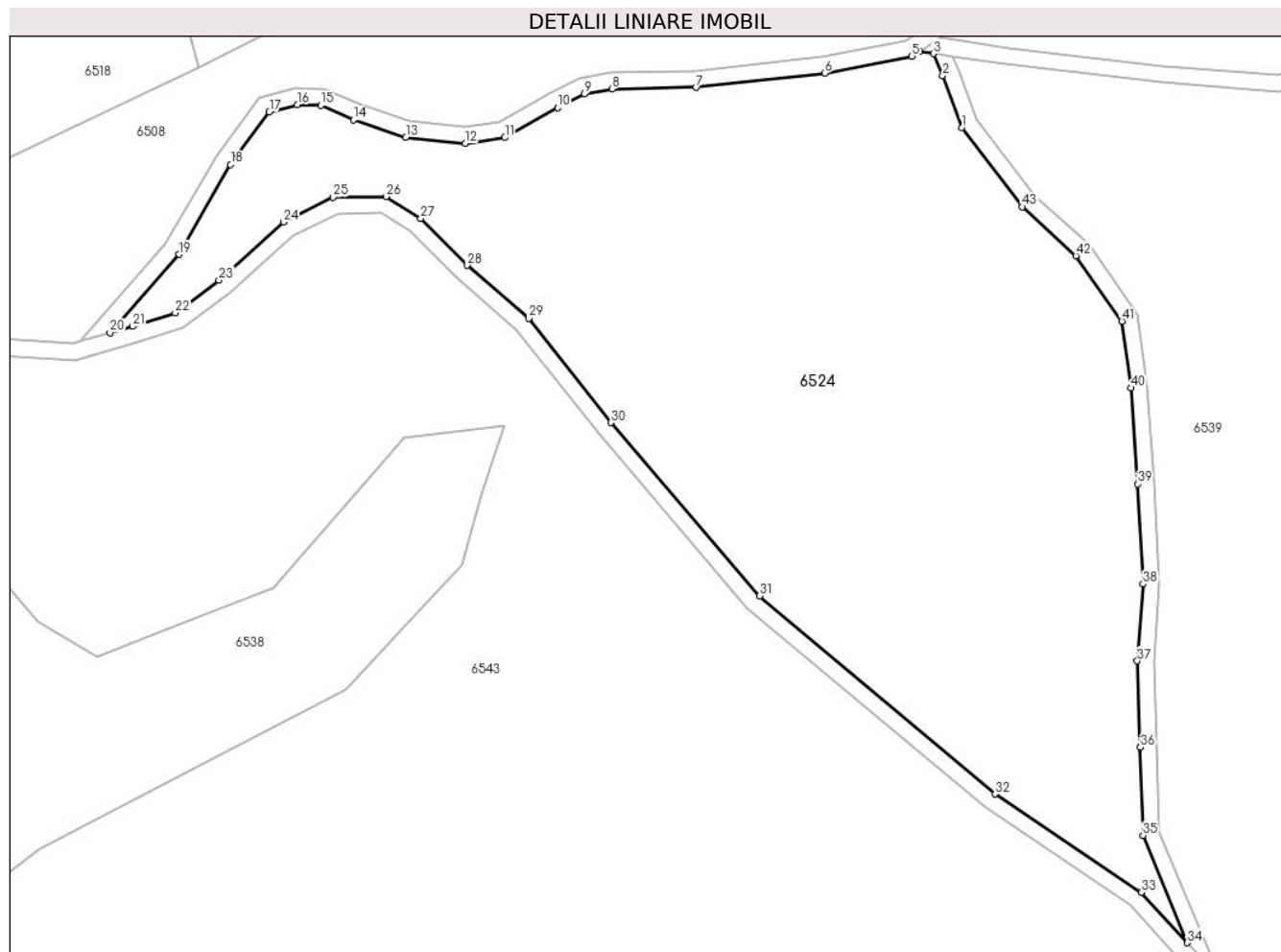
Inscrieri privind dezmembramintele dreptului de proprietate, drepturi reale de garanție și sarcini	Referințe
NU SUNT	

## Anexa Nr. 1 La Partea I

## Teren

Nr cadastral	Suprafața (mp)*	Observații / Referințe
	20.211	

\* Suprafața este determinată în planul de proiecție Stereo 70.



## Date referitoare la teren

Crt	Categorie folosință	Intravilan	Suprafața (mp)	Tarla	Parcelă	Nr. topo	Observații / Referințe
1	pasune	NU	20.211	-	-	-	

## Lungime Segmente

1) Valorile lungimilor segmentelor sunt obținute din proiecție în plan.

Punct început	X / Y	Punct sfârșit	X / Y	Lungime segment
1	254.015,504 417.583,901	2	254.010,897 417.596,345	13.269
4	254.005,305 417.602,138	5	254.003,531 417.600,943	2.139
7	253.951,9 417.593,537	8	253.931,736 417.593,183	20.167
10	253.918,671 417.588,678	11	253.906,04 417.581,529	14.513
13	253.882,33 417.581,57	14	253.869,773 417.585,815	13.255
16	253.856,34 417.589,424	17	253.849,659 417.587,671	6.908
2	254.010,897 417.596,345	3	254.008,666 417.601,643	5.748
5	254.003,531 417.600,943	6	253.982,663 417.596,949	21.247
8	253.931,736 417.593,183	9	253.925,124 417.591,95	6.727
11	253.906,04 417.581,529	12	253.896,611 417.580,123	9.533
14	253.869,773 417.585,815	15	253.861,982 417.589,221	8.503
17	253.849,659 417.587,671	18	253.840,397 417.575,101	15.614
3	254.008,666 417.601,643	4	254.005,305 417.602,138	3.397
6	253.982,663 417.596,949	7	253.951,9 417.593,537	30.951
9	253.925,124 417.591,95	10	253.918,671 417.588,678	7.235
12	253.896,611 417.580,123	13	253.882,33 417.581,57	14.354
15	253.861,982 417.589,221	16	253.856,34 417.589,424	5.645
18	253.840,397 417.575,101	19	253.828,021 417.553,602	24.806

Punct început	X / Y	Punct sfârșit	X / Y	Lungime segment	Punct început	X / Y	Punct sfârșit	X / Y	Lungime segment	Punct început	X / Y	Punct sfârșit	X / Y	Lungime segment
19	253.828,021 417.553,602	20	253.811,492 417.534,849	24.998	20	253.811,492 417.534,849	21	253.816,97 417.536,393	5.691	21	253.816,97 417.536,393	22	253.827,107 417.539,585	10.628
22	253.827,107 417.539,585	23	253.837,588 417.547,444	13.101	23	253.837,588 417.547,444	24	253.853,103 417.561,346	20.832	24	253.853,103 417.561,346	25	253.864,954 417.567,269	13.249
25	253.864,954 417.567,269	26	253.877,58 417.567,451	12.627	26	253.877,58 417.567,451	27	253.885,96 417.562,242	9.867	27	253.885,96 417.562,242	28	253.897,04 417.551,003	15.783
28	253.897,04 417.551,003	29	253.911,78 417.538,299	19.46	29	253.911,78 417.538,299	30	253.931,484 417.513,372	31.774	30	253.931,484 417.513,372	31	253.966,997 417.471,896	54.603
31	253.966,997 417.471,896	32	254.023,468 417.424,528	73.706	32	254.023,468 417.424,528	33	254.058,446 417.401,002	42.153	33	254.058,446 417.401,002	34	254.069,492 417.388,96	16.341
34	254.069,492 417.388,96	35	254.058,82 417.414,649	27.817	35	254.058,82 417.414,649	36	254.058,22 417.435,712	21.072	36	254.058,22 417.435,712	37	254.057,494 417.456,377	20.678
37	254.057,494 417.456,377	38	254.058,82 417.474,75	18.421	38	254.058,82 417.474,75	39	254.057,592 417.498,667	23.948	39	254.057,592 417.498,667	40	254.055,973 417.521,66	23.05
40	254.055,973 417.521,66	41	254.053,809 417.537,6	16.087	41	254.053,809 417.537,6	42	254.042,795 417.553,236	19.126	42	254.042,795 417.553,236	43	254.029,91 417.564,967	17.425
43	254.029,91 417.564,967	1	254.015,504 417.583,901	23.792										

\*\* Lungimile segmentelor sunt determinate în planul de proiecție Stereo 70 și sunt rotunjite la 1 milimetru.

\*\*\* Distanța dintre puncte este formată din segmente cumulate ce sunt mai mici decât valoarea 1 milimetru.



**DATE DESPRE IMOBILUL NR. 6525**

Oficiul de Cadastru și Publicitate Imobiliară CARAS-SEVERIN  
Biroul de Cadastru și Publicitate Imobiliară Resita

**A. Partea I. Descrierea imobilului**

TEREN Extravilan

Nr. CF vechi:495- CARASOVA  
Nr. topografic:2662, 2663/b, 2665

Adresa: Jud. Caraş-Severin

Nr. Crt	Nr cadastral Nr. topografic	Suprafaţa* (mp)	Observații / Referințe
A1	30814	25.058	Sector cadastral:20 Teren neimprejmuit;

**Construcții**

Crt	Nr cadastral Nr. topografic	Adresa	Observații / Referințe
A1.1	30814-C1	Jud. Caraş-Severin	Nr. niveluri:1; S. construita la sol:75 mp; Anexa
A1.2	30814-C2	Jud. Caraş-Severin	Nr. niveluri:1; S. construita la sol:39 mp; Anexa

**B. Partea II. Proprietari și acte**

Inscrieri privitoare la dreptul de proprietate și alte drepturi reale	Referințe
<b>24117 / 29/08/2011</b>	
Act Notarial nr. 80, din 25/08/2011 emis de NP ONOFREI CAMELIA;	
B1	Intabulare, drept de PROPRIETATE, asupra 11510 mp, dobandit prin Succesiune, cota actuala 1/1
	1) <b>CATICI MARIAN</b>
	<i>OBSERVATII: Provine din CF 30814, CF vechi 495 Carasova.</i>
/	
Act Normativ nr. L7, din 13/03/1996 emis de PARLAMENTUL ROMANIEI;	
B2	Intabulare, drept de PROPRIETATE, asupra 13548 mp, dobandit prin Lege, cota actuala 1/1
	1) <b>NEIDENTIFICAT NEIDENTIFICAT</b>
Act Normativ nr. L7, din 13/03/1996 emis de PARLAMENTUL ROMANIEI (Adeverinta nr. 2733/23.08.2024, emisa de Primaria Comunei Carasova.);	
B3	Se noteaza posesia factica asupra suprafetei de 13548/25058 mp in favoarea lui:
	1) <b>CATICI MARIAN</b>
Act Normativ nr. L7, din 13/03/1996 emis de PARLAMENTUL ROMANIEI (Adeverinta nr. 3902/01.11.2024, emisa de Primaria Comunei Carasova.);	
B4	Intabulare, drept de PROPRIETATE, dobandit prin Construire, cota actuala 1/1
	1) <b>CATICI MARIAN</b>

**C. Partea III. SARCINI**

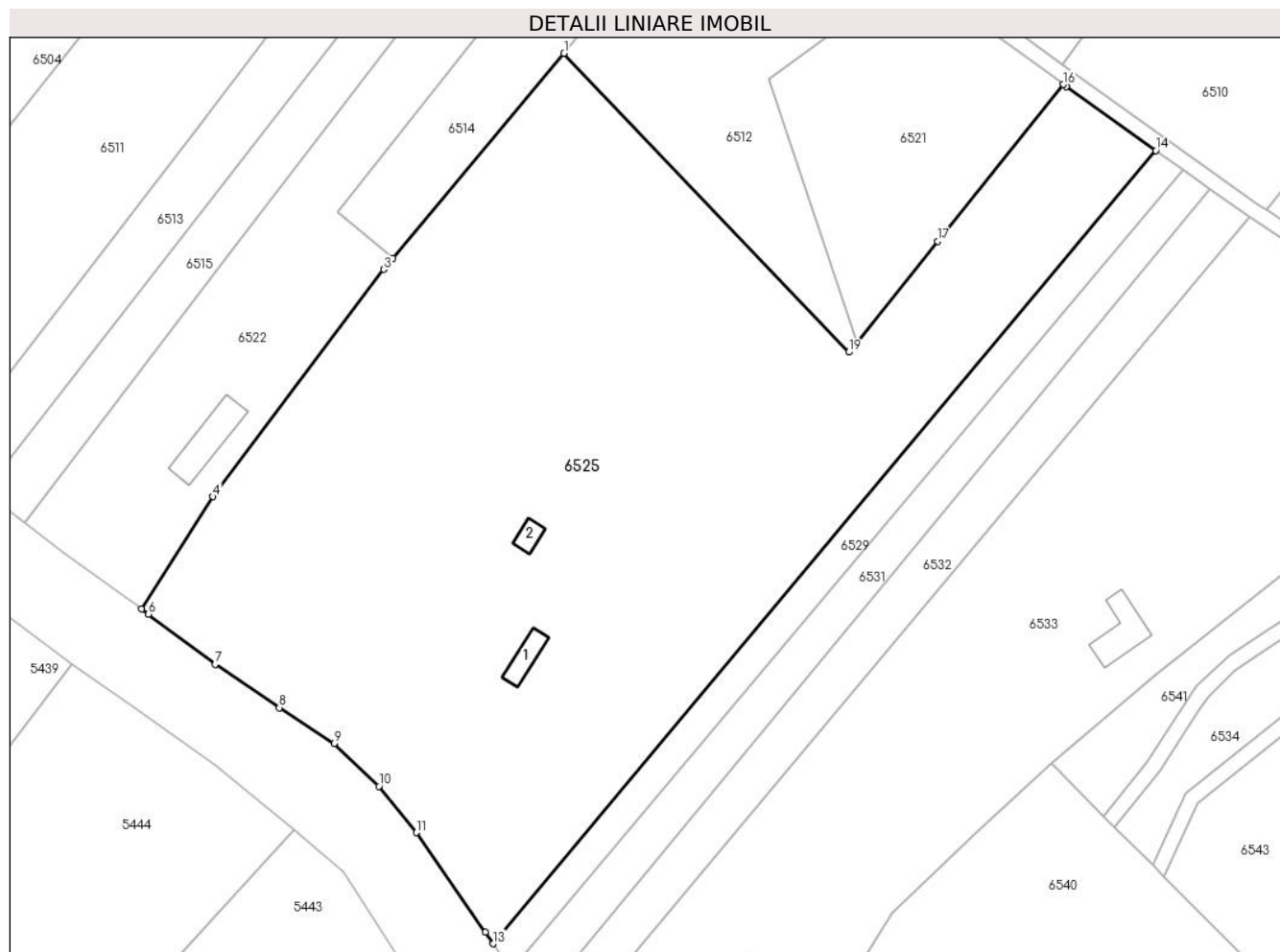
Inscrieri privind dezmembramintele dreptului de proprietate, drepturi reale de garanție și sarcini	Referințe
<b>419 / 20/02/1930</b>	
Act Notarial nr. FN, din 01/01/1930 emis de -;	
C1	drept de vaduvie in favorul lui ; vad CURIAC ELENA n. BEUL
	<i>OBSERVATII: Provine din CF 30814, CF vechi 495 Carasova.</i>
<b>420 / 20/02/1930</b>	
Act Notarial nr. FN, din 01/01/1930 emis de -;	
C2	drept de vaduvie in favorul lui ; vad CURIAC ELENA n. BEUL
	<i>OBSERVATII: Provine din CF 30814, CF vechi 495 Carasova.</i>
<b>4992 / 28/09/1995</b>	
Act Notarial nr. FN, din 01/01/1995 emis de -;	
C3	drept de intretinere in favorul lui ; CATICI NEDELUCU si sotia CATICI MARIA
	<i>OBSERVATII: Provine din CF 30814, CF vechi 495 Carasova.</i>

## Anexa Nr. 1 La Partea I

## Teren

Nr cadastral	Suprafața (mp)*	Observații / Referințe
30814	25.058	

\* Suprafața este determinată în planul de proiecție Stereo 70.



## Date referitoare la teren

Crt	Categorie folosință	Intravilan	Suprafața (mp)	Tarla	Parcelă	Nr. topo	Observații / Referințe
1	curți construcții	NU	120	-	-	2662, 2663/b, 2665	Den. de loc : Malul Breg, se identifica total cu nr. top 2662 din CF 30814 (CF vechi 495 Carasova), total cu nr. top 2663/b din CF vechi 2265 Carasova, si total cu nr. top 2665 din CF vechi 1749 Carasova.
2	livada	NU	5.626	-	-	2662, 2663/, 2665	Den. de loc : Malul Breg, se identifica total cu nr. top 2662 din CF 30814 (CF vechi 495 Carasova), total cu nr. top 2663/b din CF vechi 2265 Carasova, si total cu nr. top 2665 din CF vechi 1749 Carasova.
3	arabil	NU	19.312	-	-	2662, 2663/, 2665	Den. de loc : Malul Breg, se identifica total cu nr. top 2662 din CF 30814 (CF vechi 495 Carasova), total cu nr. top 2663/b din CF vechi 2265 Carasova, si total cu nr. top 2665 din CF vechi 1749 Carasova.

## Date referitoare la construcții

Crt	Număr	Destinație construcție	Supraf. (mp)	Situație juridică	Observații / Referințe
A1.1	30814-C1	construcții anexa	75	Cu acte	Nr. niveluri:1; S. construita la sol:75 mp; Anexa
A1.2	30814-C2	construcții anexa	39	Cu acte	Nr. niveluri:1; S. construita la sol:39 mp; Anexa

**Lungime Segmente**

1) Valorile lungimilor segmentelor sunt obținute din proiecție în plan.

Punct început	X / Y	Punct sfârșit	X / Y	Lungime segment (** (m))
1	253.413,542 417.609,727	2	253.369,345 417.556,774	68.974
2	253.369,345 417.556,774	3	253.367,016 417.553,984	3.634
3	253.367,016 417.553,984	4	253.322,976 417.495,389	73.3
4	253.322,976 417.495,389	5	253.304,509 417.466,373	34.394
5	253.304,509 417.466,373	6	253.306,311 417.465,038	2.242
6	253.306,311 417.465,038	7	253.323,527 417.452,073	21.552
7	253.323,527 417.452,073	8	253.340,056 417.440,913	19.943
8	253.340,056 417.440,913	9	253.354,25 417.431,708	16.918
9	253.354,25 417.431,708	10	253.365,794 417.420,674	15.969
10	253.365,794 417.420,674	11	253.375,458 417.408,715	15.375
11	253.375,458 417.408,715	12	253.393,283 417.383,025	31.268
12	253.393,283 417.383,025	13	253.395,214 417.380,042	3.554
13	253.395,214 417.380,042	14	253.566,222 417.584,63	266.646
14	253.566,222 417.584,63	15	253.543,084 417.601,129	28.419
15	253.543,084 417.601,129	16	253.542,329 417.601,686	0.937
16	253.542,329 417.601,686	17	253.509,905 417.561,247	51.833
17	253.509,905 417.561,247	18	253.488,991 417.535,163	33.433
18	253.488,991 417.535,163	19	253.486,958 417.532,627	3.25
19	253.486,958 417.532,627	1	253.413,542 417.609,727	106.463

\*\* Lungimile segmentelor sunt determinate în planul de proiecție Stereo 70 și sunt rotunjite la 1 milimetru.

\*\*\* Distanța dintre puncte este formată din segmente cumulate ce sunt mai mici decât valoarea 1 milimetru.





**DATE DESPRE IMOBILUL NR. 6526**

Oficiul de Cadastru și Publicitate Imobiliară CARAS-SEVERIN  
Biroul de Cadastru și Publicitate Imobiliară Resita

**A. Partea I. Descrierea imobilului**

TEREN Extravilan

Adresa: Jud. Caraș-Severin

Nr. Crt	Nr cadastral Nr. topografic	Suprafața* (mp)	Observații / Referințe
A1		2.141	Sector cadastral:20 Teren neimprejmuit;

**B. Partea II. Proprietari și acte**

Inscrieri privitoare la dreptul de proprietate și alte drepturi reale		Referințe
/		
Act Administrativ nr. Decizia nr. 602, din 23/08/1991 emis de PREFECTURA JUDETULUI CARAS-SEVERIN;		
B1	Intabulare, drept de PROPRIETATE, dobandit prin Lege, cota actuala 1/1 1) <b>COMUNA CARASOVA</b> , CIF:3227661, - domeniu privat	A1
B2	Intabulare, drept de ADMINISTRARE, dobandit prin Lege, cota actuala 1/1 1) <b>CONSILIUL LOCAL AL COMUNEI CARASOVA</b> , CIF:999999999999	A1

**C. Partea III. SARCINI .**

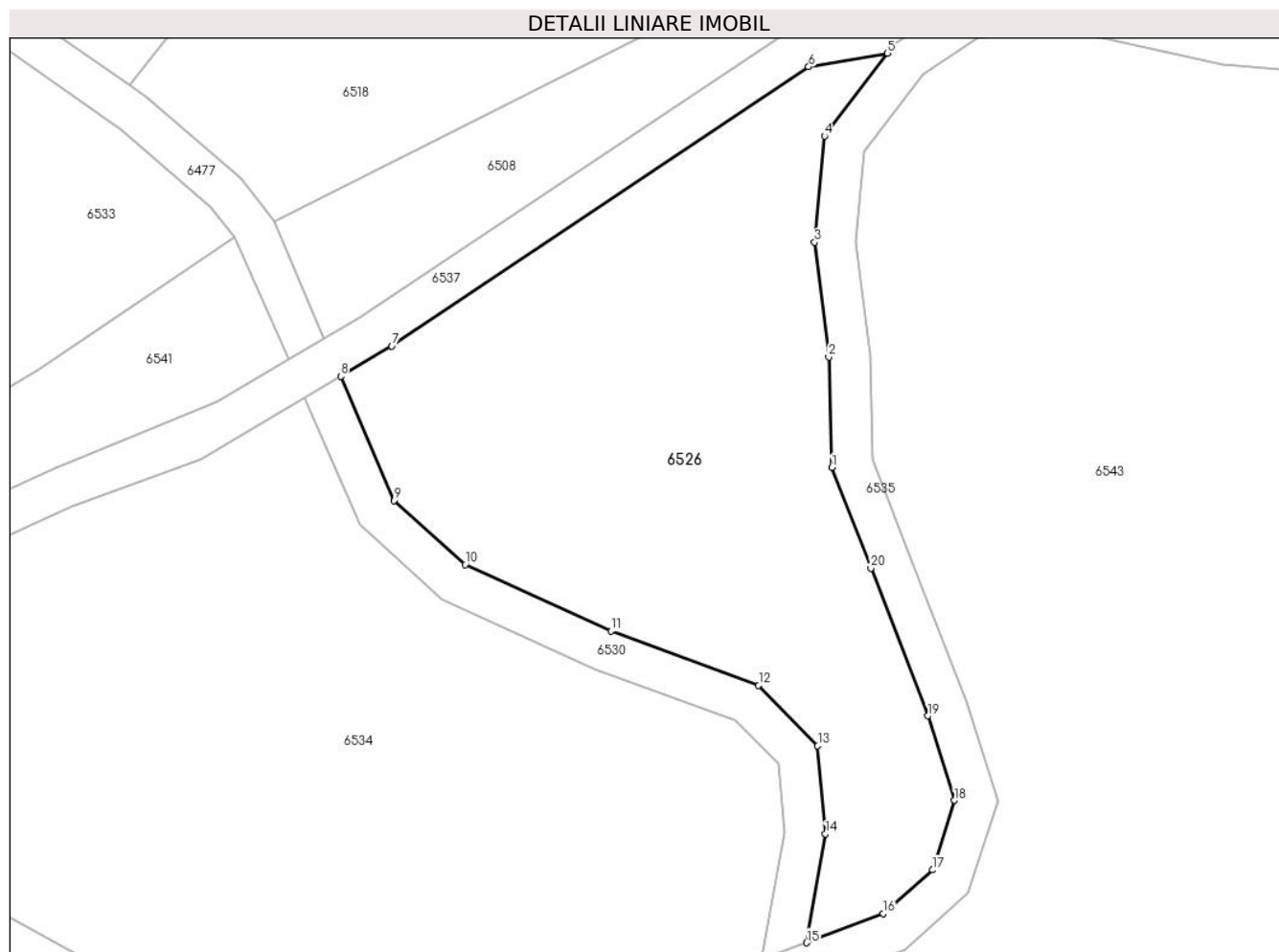
Inscrieri privind dezmembramintele dreptului de proprietate, drepturi reale de garanție și sarcini	Referințe
NU SUNT	

## Anexa Nr. 1 La Partea I

## Teren

Nr cadastral	Suprafața (mp)*	Observații / Referințe
	2.141	

\* Suprafața este determinată în planul de proiecție Stereo 70.



## Date referitoare la teren

Crt	Categorie folosință	Intravilan	Suprafața (mp)	Tarla	Parcelă	Nr. topo	Observații / Referințe
1	pasune	NU	2.141	-	-	-	

## Lungime Segmente

1) Valorile lungimilor segmentelor sunt obținute din proiecție în plan.

Punct început	X / Y	Punct sfârșit	X / Y	Lungime segment (** (m)
1	253.721,176 417.492,498	2	253.720,883 417.503,231	10.736
2	253.720,883 417.503,231	3	253.719,5 417.514,381	11.236
3	253.719,5 417.514,381	4	253.720,456 417.524,696	10.359
4	253.720,456 417.524,696	5	253.726,606 417.532,733	10.12
5	253.726,606 417.532,733	6	253.718,92 417.531,414	7.798

Punct început	X / Y	Punct sfârșit	X / Y	Lungime segment (** (m)
6	253.718,92 417.531,414	7	253.678,42 417.504,291	48.743
7	253.678,42 417.504,291	8	253.673,45 417.501,361	5.77
8	253.673,45 417.501,361	9	253.678,615 417.489,29	13.13
9	253.678,615 417.489,29	10	253.685,546 417.483,062	9.318
10	253.685,546 417.483,062	11	253.699,708 417.476,619	15.559
11	253.699,708 417.476,619	12	253.714,054 417.471,34	15.286
12	253.714,054 417.471,34	13	253.719,809 417.465,46	8.228
13	253.719,809 417.465,46	14	253.720,567 417.456,906	8.588
14	253.720,567 417.456,906	15	253.718,72 417.446,329	10.736
15	253.718,72 417.446,329	16	253.726,189 417.449,166	7.99
16	253.726,189 417.449,166	17	253.730,96 417.453,409	6.385
17	253.730,96 417.453,409	18	253.733,106 417.460,151	7.075
18	253.733,106 417.460,151	19	253.730,522 417.468,375	8.62
19	253.730,522 417.468,375	20	253.724,972 417.482,707	15.369
20	253.724,972 417.482,707	1	253.721,176 417.492,498	10.501

\*\* Lungimile segmentelor sunt determinate în planul de proiecție Stereo 70 și sunt rotunjite la 1 milimetru.

\*\*\* Distanța dintre puncte este formată din segmente cumulate ce sunt mai mici decât valoarea 1 milimetru.



**DATE DESPRE IMOBILUL NR. 6527**

Oficiul de Cadastru și Publicitate Imobiliară CARAS-SEVERIN  
Biroul de Cadastru și Publicitate Imobiliară Resita

**A. Partea I. Descrierea imobilului**

TEREN Extravilan

Adresa: Jud. Caraş-Severin

Nr. Crt	Nr cadastral Nr. topografic	Suprafața* (mp)	Observații / Referințe
A1		939	Sector cadastral:20 Teren neimprejmuit;

**B. Partea II. Proprietari și acte**

Inscrieri privitoare la dreptul de proprietate și alte drepturi reale	Referințe
/	
Act Normativ nr. L7, din 13/03/1996 emis de PARLAMENTUL ROMANIEI;	
B1	Inscrierea provizorie, drept de PROPRIETATE, dobandit prin Lege, cota actuala 1/1
	1) COMUNA CARASOVA, CIF:3227661

**C. Partea III. SARCINI .**

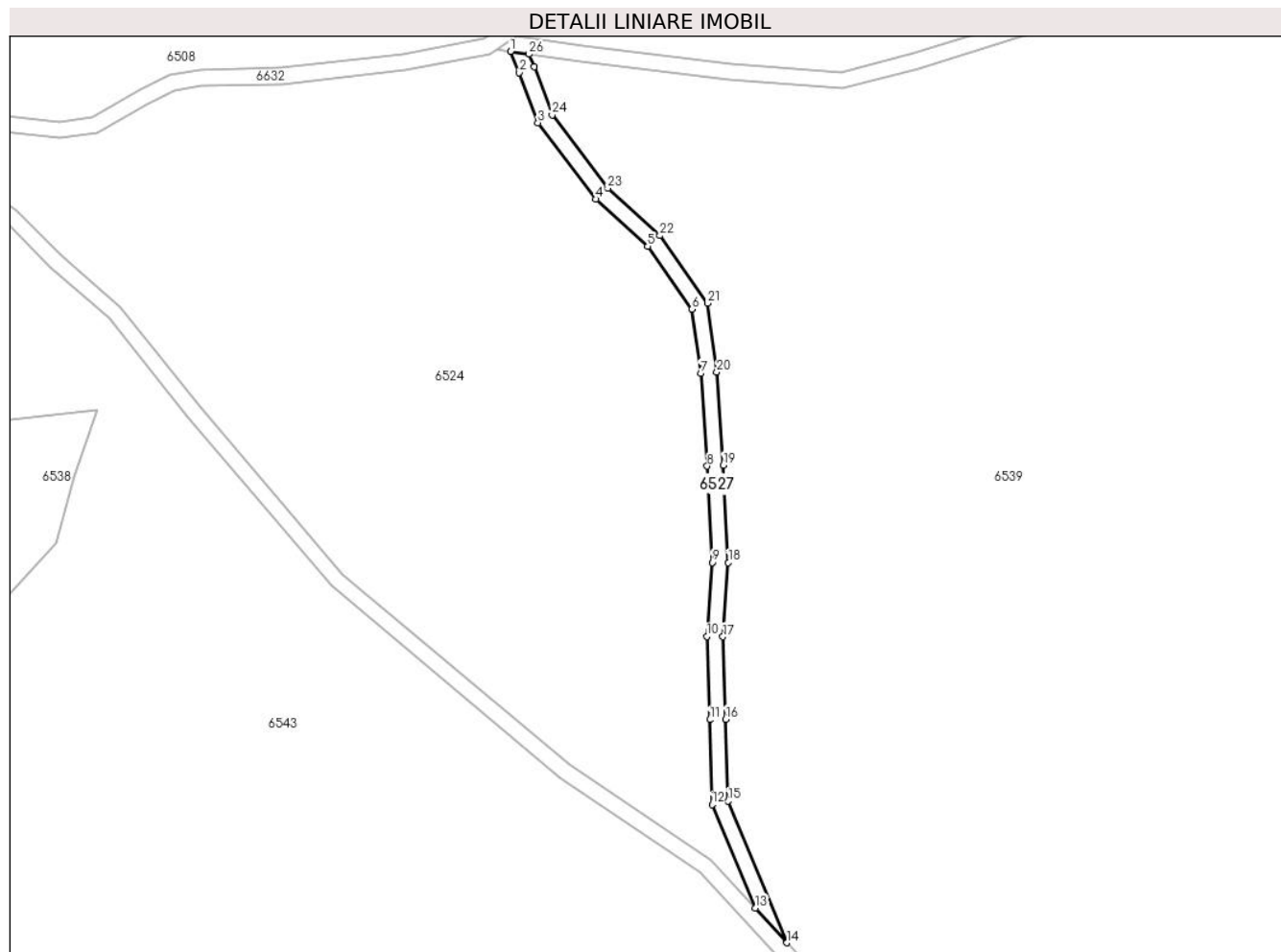
Inscrieri privind dezmembramintele dreptului de proprietate, drepturi reale de garanție și sarcini	Referințe
NU SUNT	

## Anexa Nr. 1 La Partea I

## Teren

Nr cadastral	Suprafața (mp)*	Observații / Referințe
	939	

\* Suprafața este determinată în planul de proiecție Stereo 70.



## Date referitoare la teren

Crt	Categorie folosință	Intravilan	Suprafața (mp)	Tarla	Parcelă	Nr. topo	Observații / Referințe
1	drum	NU	939	-	-	-	DE- drum de exploatare

## Lungime Segmente

1) Valorile lungimilor segmentelor sunt obținute din proiecție în plan.

Punct început	X / Y	Punct sfârșit	X / Y	Lungime segment (** (m)
1	254.008,666 417.601,643	2	254.010,897 417.596,345	5.748
3	254.015,504 417.583,901	4	254.029,91 417.564,967	23.792
5	254.042,795 417.553,236	6	254.053,809 417.537,6	19.126
7	254.055,973 417.521,66	8	254.057,592 417.498,667	23.05
9	254.058,82 417.474,75	10	254.057,494 417.456,377	18.421

Punct început	X / Y	Punct sfârșit	X / Y	Lungime segment (** (m)
2	254.010,897 417.596,345	3	254.015,504 417.583,901	13.269
4	254.029,91 417.564,967	5	254.042,795 417.553,236	17.425
6	254.053,809 417.537,6	7	254.055,973 417.521,66	16.087
8	254.057,592 417.498,667	9	254.058,82 417.474,75	23.948
10	254.057,494 417.456,377	11	254.058,22 417.435,712	20.678

Punct început	X / Y	Punct sfârșit	X / Y	Lungime segment (** (m)
11	254.058,22 417.435,712	12	254.058,82 417.414,649	21.072
13	254.069,492 417.388,96	14	254.077,409 417.380,331	11.711
15	254.062,798 417.415,501	16	254.062,218 417.435,839	20.346
17	254.061,499 417.456,303	18	254.062,828 417.474,709	18.453
19	254.061,585 417.498,91	20	254.059,954 417.522,07	23.217
21	254.057,641 417.539,106	22	254.045,812 417.555,899	20.541
23	254.032,872 417.567,679	24	254.019,048 417.585,849	22.831
25	254.014,617 417.597,816	26	254.013,293 417.600,96	3.411

Punct început	X / Y	Punct sfârșit	X / Y	Lungime segment (** (m)
12	254.058,82 417.414,649	13	254.069,492 417.388,96	27.817
14	254.077,409 417.380,331	15	254.062,798 417.415,501	38.085
16	254.062,218 417.435,839	17	254.061,499 417.456,303	20.477
18	254.062,828 417.474,709	19	254.061,585 417.498,91	24.233
20	254.059,954 417.522,07	21	254.057,641 417.539,106	17.192
22	254.045,812 417.555,899	23	254.032,872 417.567,679	17.499
24	254.019,048 417.585,849	25	254.014,617 417.597,816	12.761
26	254.013,293 417.600,96	1	254.008,666 417.601,643	4.678

\*\* Lungimile segmentelor sunt determinate în planul de proiecție Stereo 70 și sunt rotunjite la 1 milimetru.

\*\*\* Distanța dintre puncte este formată din segmente cumulate ce sunt mai mici decât valoarea 1 milimetru.





**DATE DESPRE IMOBILUL NR. 6529**

Oficiul de Cadastru și Publicitate Imobiliară CARAS-SEVERIN  
Biroul de Cadastru și Publicitate Imobiliară Resita

**A. Partea I. Descrierea imobilului**

TEREN Extravilan

Nr. CF vechi:4159 Carasova

Nr. topografic:2666/2

Adresa: Jud. Caraș-Severin

Nr. Crt	Nr cadastral Nr. topografic	Suprafața* (mp)	Observații / Referințe
A1	31309	2.209	Sector cadastral:20 Teren neimprejmuit;

**B. Partea II. Proprietari și acte**

Inscrieri privitoare la dreptul de proprietate și alte drepturi reale		Referințe
<b>1243 / 05/08/1926</b>		
Act Notarial nr. FN, din 27/02/1926 emis de -;		
B1	Intertdictie de instrainare si grevare in favoarea : 1) <b>REBEJILA MIHAI</b> <i>OBSERVATII: (provenita din conversia CF 4159 Carasova)</i>	A1
<b>1260 / 12/12/1981</b>		
Hotarare Judecatoreasca nr. 216/198881, din 01/01/1981 emis de Judecatoria Resita;		
B2	Intabulare, drept de PROPRIETATE, cu titlu de iesire din indiviziune, dobandit prin Hotarare Judecatoreasca, cota actuala 1/3 1) <b>GIURCHITA MIHAI</b> <i>OBSERVATII: (provenita din conversia CF 4159 Carasova)</i>	A1
B3	Intabulare, drept de PROPRIETATE, cu titlu de iesire din indiviziune, dobandit prin Hotarare Judecatoreasca, cota actuala 1/3 1) <b>FILCA MARIA</b> <i>OBSERVATII: (provenita din conversia CF 4159 Carasova)</i>	A1
B4	Intabulare, drept de PROPRIETATE, cu titlu de iesire din indiviziune, dobandit prin Hotarare Judecatoreasca, cota actuala 1/3 1) <b>REBEGILA MARTIN</b> <i>OBSERVATII: (provenita din conversia CF 4159 Carasova)</i>	A1

**C. Partea III. SARCINI**

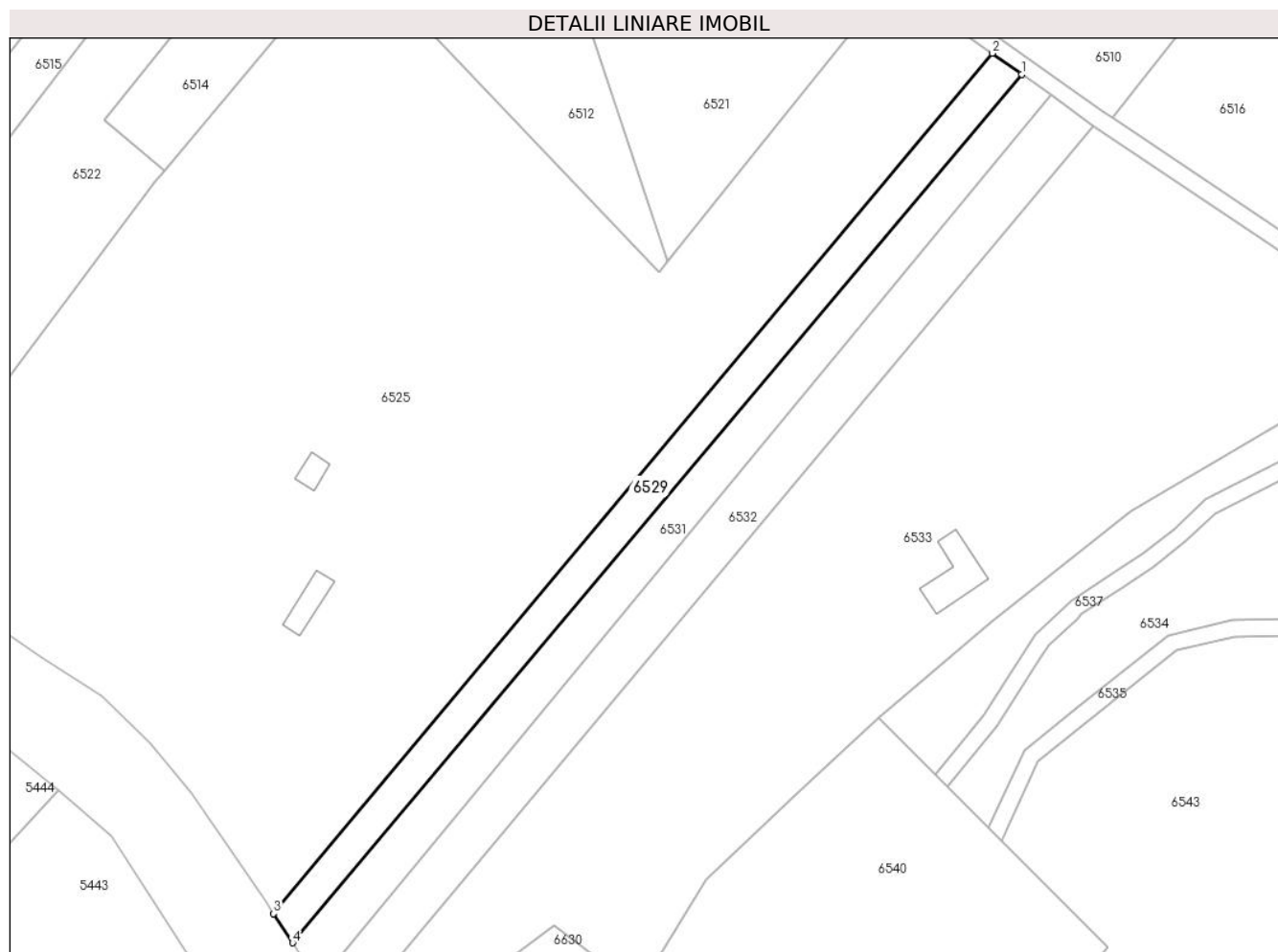
Inscrieri privind dezmembramintele dreptului de proprietate, drepturi reale de garanție și sarcini		Referințe
<b>1725 / 12/11/1923</b>		
Act Notarial nr. FN, din 01/01/1923 emis de -;		
C1	Intabulare, drept de UZUFRUCT VIAGER, cota actuala 1/1, cota initiala 1/1 1) <b>REBEGILA PETRU</b> <i>OBSERVATII: (provenita din conversia CF 4159 Carasova)</i>	A1
<b>1243 / 05/08/1926</b>		
Act Notarial nr. FN, din 27/02/1926 emis de -;		
C2	Intabulare, drept de UZUFRUCT VIAGER, cota actuala 1/1, cota initiala 1/1 1) <b>REBEGILA MIHAI</b> <i>OBSERVATII: (provenita din conversia CF 4159 Carasova)</i>	A1

## Anexa Nr. 1 La Partea I

## Teren

Nr cadastral	Suprafața (mp)*	Observații / Referințe
31309	2.209	

\* Suprafața este determinată în planul de proiecție Stereo 70.



## Date referitoare la teren

Crt	Categorie folosință	Intravilan	Suprafața (mp)	Tarla	Parcelă	Nr. topo	Observații / Referințe
1	arabil	NU	2.209	-	-	2666/2	Den. de loc : Malul Breg, se identifica partial cu nr. top 2666/2 din CF 31309 (CF vechi 4159 Carasova)

## Lungime Segmente

1) Valorile lungimilor segmentelor sunt obținute din proiecție în plan.

Punct început	X / Y	Punct sfârșit	X / Y	Lungime segment (** (m)
1	253.573,216 417.579,643	2	253.566,222 417.584,63	8.589
2	253.566,222 417.584,63	3	253.395,214 417.380,042	266.646
3	253.395,214 417.380,042	4	253.399,714 417.373,092	8.279
4	253.399,714 417.373,092	1	253.573,216 417.579,643	269.752

**\*\* Lungimile segmentelor sunt determinate în planul de proiecție Stereo 70 și sunt rotunjite la 1 milimetru.**

**\*\*\* Distanța dintre puncte este formată din segmente cumulate ce sunt mai mici decât valoarea 1 milimetru.**



**DATE DESPRE IMOBILUL NR. 6530**

Oficiul de Cadastru și Publicitate Imobiliară CARAS-SEVERIN  
Biroul de Cadastru și Publicitate Imobiliară Resita

**A. Partea I. Descrierea imobilului**

TEREN Extravilan

Adresa: Jud. Caraș-Severin

Nr. Crt	Nr cadastral Nr. topografic	Suprafața* (mp)	Observații / Referințe
A1		322	Sector cadastral:20 Teren neimprejmuit;

**B. Partea II. Proprietari și acte**

Inscrieri privitoare la dreptul de proprietate și alte drepturi reale	Referințe
/	
Act Normativ nr. L7, din 13/03/1996 emis de PARLAMENTUL ROMANIEI;	
B1	Inscrierea provizorie, drept de PROPRIETATE, dobandit prin Lege, cota actuala 1/1
	1) COMUNA CARASOVA, CIF:3227661

**C. Partea III. SARCINI .**

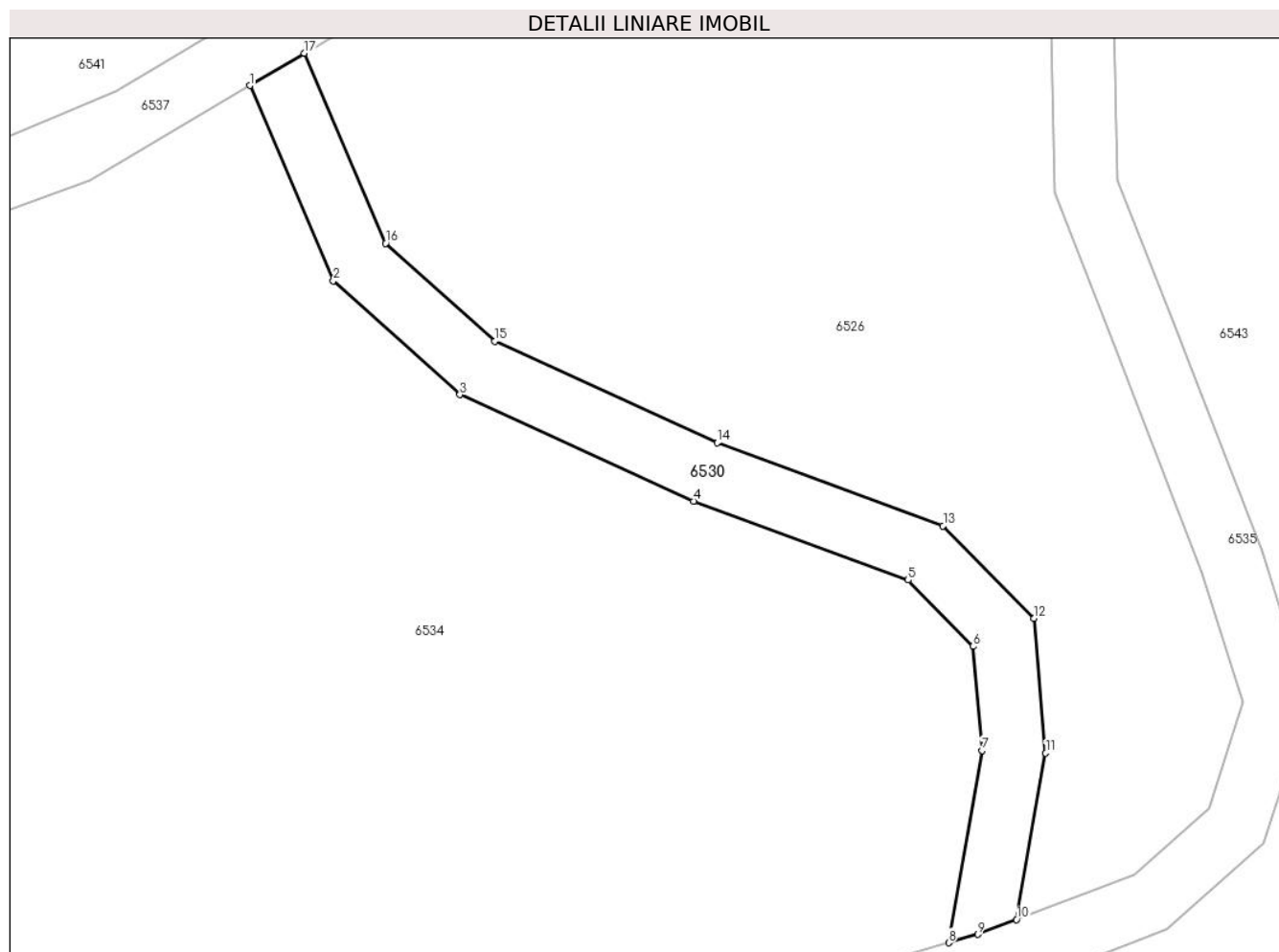
Inscrieri privind dezmembramintele dreptului de proprietate, drepturi reale de garanție și sarcini	Referințe
NU SUNT	

## Anexa Nr. 1 La Partea I

## Teren

Nr cadastral	Suprafața (mp)*	Observații / Referințe
	322	

\* Suprafața este determinată în planul de proiecție Stereo 70.



## Date referitoare la teren

Crt	Categorie folosință	Intravilan	Suprafața (mp)	Tarla	Parcelă	Nr. topo	Observații / Referințe
1	drum	NU	322	-	-	-	DE- drum de exploatare

## Lungime Segmente

1) Valorile lungimilor segmentelor sunt obținute din proiecție în plan.

Punct început	X / Y	Punct sfârșit	X / Y	Lungime segment (** (m)
1	253.669,975 417.499,313	2	253.675,284 417.486,905	13.496
2	253.675,284 417.486,905	3	253.683,33 417.479,676	10.816
3	253.683,33 417.479,676	4	253.698,187 417.472,916	16.323
4	253.698,187 417.472,916	5	253.711,826 417.467,898	14.533
5	253.711,826 417.467,898	6	253.715,95 417.463,684	5.897

Punct început	X / Y	Punct sfârșit	X / Y	Lungime segment (** (m)
6	253.715,95 417.463,684	7	253.716,536 417.457,076	6.633
7	253.716,536 417.457,076	8	253.714,402 417.444,855	12.405
8	253.714,402 417.444,855	9	253.716,251 417.445,391	1.925
9	253.716,251 417.445,391	10	253.718,72 417.446,329	2.641
10	253.718,72 417.446,329	11	253.720,567 417.456,906	10.736
11	253.720,567 417.456,906	12	253.719,809 417.465,46	8.588
12	253.719,809 417.465,46	13	253.714,054 417.471,34	8.228
13	253.714,054 417.471,34	14	253.699,708 417.476,619	15.286
14	253.699,708 417.476,619	15	253.685,546 417.483,062	15.559
15	253.685,546 417.483,062	16	253.678,615 417.489,29	9.318
16	253.678,615 417.489,29	17	253.673,45 417.501,361	13.13
17	253.673,45 417.501,361	1	253.669,975 417.499,313	4.033

\*\* Lungimile segmentelor sunt determinate în planul de proiecție Stereo 70 și sunt rotunjite la 1 milimetru.

\*\*\* Distanța dintre puncte este formată din segmente cumulate ce sunt mai mici decât valoarea 1 milimetru.





**DATE DESPRE IMOBILUL NR. 6531**

Oficiul de Cadastru și Publicitate Imobiliară CARAS-SEVERIN  
Biroul de Cadastru și Publicitate Imobiliară Resita

**A. Partea I. Descrierea imobilului**

TEREN Extravilan

Nr. CF vechi:4159 Carasova

Nr. topografic:2666/2

Adresa: Jud. Caraș-Severin

Nr. Crt	Nr cadastral Nr. topografic	Suprafața* (mp)	Observații / Referințe
A1	31309	2.604	Sector cadastral:20 Teren neimprejmuit;

**B. Partea II. Proprietari și acte**

Inscrieri privitoare la dreptul de proprietate și alte drepturi reale		Referințe
<b>1243 / 05/08/1926</b>		
Act Notarial nr. FN, din 27/02/1926 emis de -;		
B1	Intertdictie de instrainare asupra 1950/2604 mp si grevare in favoarea : 1) <b>REBEJILA MIHAI</b> <i>OBSERVATII: (provenita din conversia CF 4159 Carasova)</i>	A1
<b>1260 / 12/12/1981</b>		
Hotarare Judecatoreasca nr. 216/198881, din 01/01/1981 emis de Judecatoria Resita;		
B2	Intabulare, drept de PROPRIETATE, cu titlu de iesire din indiviziune, asupra 1950 mp, dobandit prin Hotarare Judecatoreasca, cota actuala 1/3 1) <b>GIURCHITA MIHAI</b> <i>OBSERVATII: (provenita din conversia CF 4159 Carasova)</i>	A1
B3	Intabulare, drept de PROPRIETATE, cu titlu de iesire din indiviziune, asupra 1950 mp, dobandit prin Hotarare Judecatoreasca, cota actuala 1/3 1) <b>FILCA MARIA</b> <i>OBSERVATII: (provenita din conversia CF 4159 Carasova)</i>	A1
B4	Intabulare, drept de PROPRIETATE, cu titlu de iesire din indiviziune, asupra 1950 mp, dobandit prin Hotarare Judecatoreasca, cota actuala 1/3 1) <b>REBEGILA MARTIN</b> <i>OBSERVATII: (provenita din conversia CF 4159 Carasova)</i>	A1
/		
Act Normativ nr. L7, din 13/03/1996 emis de PARLAMENTUL ROMANIEI;		
B5	Intabulare, drept de PROPRIETATE, asupra 654 mp, dobandit prin Lege, cota actuala 1/1 1) <b>NEIDENTIFICAT NEIDENTIFICAT</b>	A1

**C. Partea III. SARCINI**

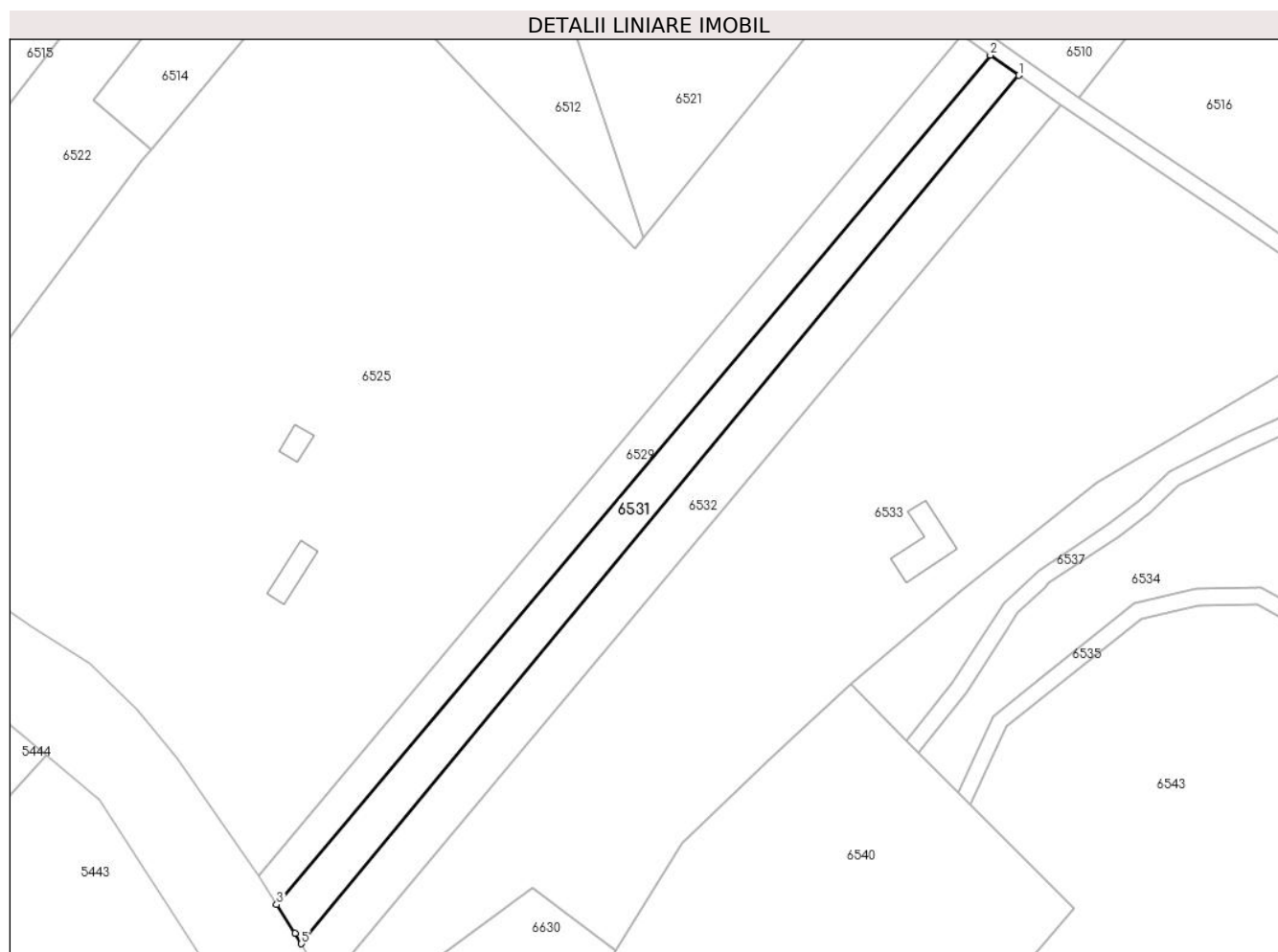
Inscrieri privind dezmembramintele dreptului de proprietate, drepturi reale de garanție și sarcini		Referințe
<b>1725 / 12/11/1923</b>		
Act Notarial nr. FN, din 01/01/1923 emis de -;		
C1	Intabulare, drept de UZUFRACT VIAGER, asupra 1950 mp, cota actuala 1/1, cota initiala 1/1 1) <b>REBEGILA PETRU</b> <i>OBSERVATII: (provenita din conversia CF 4159 Carasova)</i>	A1
<b>1243 / 05/08/1926</b>		
Act Notarial nr. FN, din 27/02/1926 emis de -;		
C2	Intabulare, drept de UZUFRACT VIAGER, asupra 1950 mp, cota actuala 1/1, cota initiala 1/1 1) <b>REBEGILA MIHAI</b> <i>OBSERVATII: (provenita din conversia CF 4159 Carasova)</i>	A1

## Anexa Nr. 1 La Partea I

## Teren

Nr cadastral	Suprafața (mp)*	Observații / Referințe
31309	2.604	

\* Suprafața este determinată în planul de proiecție Stereo 70.



## Date referitoare la teren

Crt	Categorie folosință	Intravilan	Suprafața (mp)	Tarla	Parcelă	Nr. topo	Observații / Referințe
1	arabil	NU	2.604	-	-	2666/2	Den. de loc : Malul Breg, se identifica partial cu nr. top 2666/2 din CF 31309 (CF vechi 4159 Carasova)

## Lungime Segmente

1) Valorile lungimilor segmentelor sunt obținute din proiecție în plan.

Punct început	X / Y	Punct sfârșit	X / Y	Lungime segment (** (m)
1	253.580,102 417.574,733	2	253.573,216 417.579,643	8.458
2	253.573,216 417.579,643	3	253.399,714 417.373,092	269.752

Punct început	X / Y	Punct sfârșit	X / Y	Lungime segment (** (m)
3	253.399,714 417.373,092	4	253.404,217 417.366,136	8.287
4	253.404,217 417.366,136	5	253.405,735 417.363,559	2.991
5	253.405,735 417.363,559	1	253.580,102 417.574,733	273.858

\*\* Lungimile segmentelor sunt determinate în planul de proiecție Stereo 70 și sunt rotunjite la 1 milimetru.

\*\*\* Distanța dintre puncte este formată din segmente cumulate ce sunt mai mici decât valoarea 1 milimetru.



**DATE DESPRE IMOBILUL NR. 6532**

Oficiul de Cadastru și Publicitate Imobiliară CARAS-SEVERIN  
Biroul de Cadastru și Publicitate Imobiliară Resita

**A. Partea I. Descrierea imobilului**

TEREN Extravilan

Nr. CF vechi:3920/A  
Nr. topografic:2666/1

Adresa: Jud. Caraș-Severin

Nr. Crt	Nr cadastral Nr. topografic	Suprafața* (mp)	Observații / Referințe
A1		3.240	Sector cadastral:20 Teren neimprejmuit;

**B. Partea II. Proprietari și acte**

Inscrieri privitoare la dreptul de proprietate și alte drepturi reale		Referințe
/		
Act Normativ nr. L7, din 13/03/1996 emis de PARLAMENTUL ROMANIEI;		
B1	Intabulare, drept de PROPRIETATE, dobandit prin Lege, cota actuala 1/1 1) <b>NEIDENTIFICAT NEIDENTIFICAT</b>	A1
Act Normativ nr. L7, din 13/03/1996 emis de PARLAMENTUL ROMANIEI (Adeverinta nr. 3809/31.10.2024, emisa de Primaria Comunei Carasova.);		
B2	Se noteaza posesia factica in favoarea lui: 1) <b>BOCSAN MARIAN</b>	A1

**C. Partea III. SARCINI .**

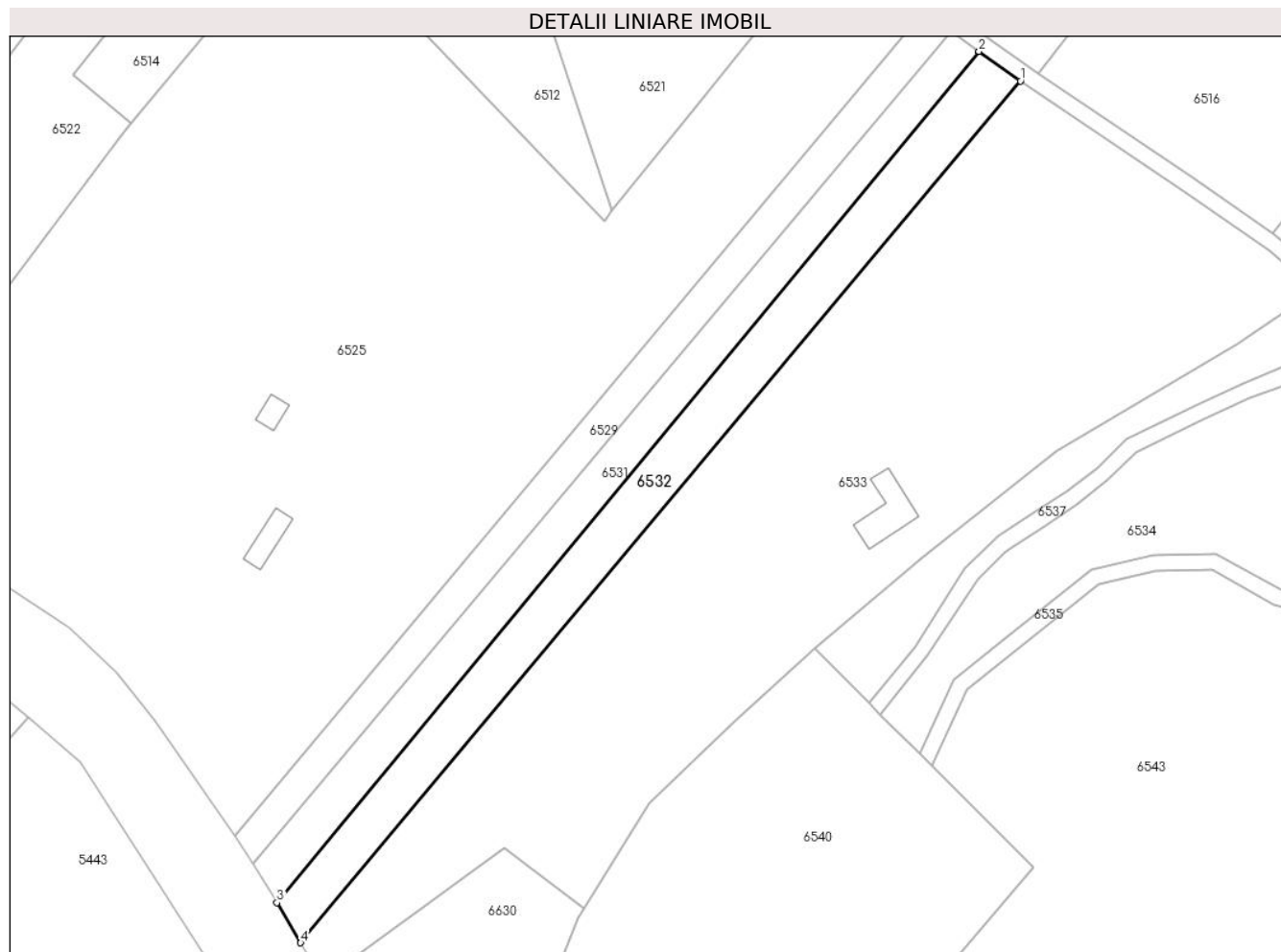
Inscrieri privind dezmembramintele dreptului de proprietate, drepturi reale de garanție și sarcini	Referințe
NU SUNT	

## Anexa Nr. 1 La Partea I

## Teren

Nr cadastral	Suprafața (mp)*	Observații / Referințe
	3.240	

\* Suprafața este determinată în planul de proiecție Stereo 70.



## Date referitoare la teren

Crt	Categorie folosință	Intravilan	Suprafața (mp)	Tarla	Parcelă	Nr. topo	Observații / Referințe
1	arabil	NU	3.240	-	-	2666/1	Den. de loc : Malul Breg, se identifica total cu nr. top 2666/1 din CF vechi 3920/a Carasova

## Lungime Segmente

1) Valorile lungimilor segmentelor sunt obținute din proiecție în plan.

Punct început	X / Y	Punct sfârșit	X / Y	Lungime segment (** (m)
1	253.590,373 417.567,409	2	253.580,102 417.574,733	12.614
2	253.580,102 417.574,733	3	253.405,735 417.363,559	273.858
3	253.405,735 417.363,559	4	253.411,601 417.353,603	11.556
4	253.411,601 417.353,603	1	253.590,373 417.567,409	278.698

**\*\* Lungimile segmentelor sunt determinate în planul de proiecție Stereo 70 și sunt rotunjite la 1 milimetru.**

**\*\*\* Distanța dintre puncte este formată din segmente cumulate ce sunt mai mici decât valoarea 1 milimetru.**





**DATE DESPRE IMOBILUL NR. 6533**

Oficiul de Cadastru și Publicitate Imobiliară CARAS-SEVERIN  
Biroul de Cadastru și Publicitate Imobiliară Resita

**A. Partea I. Descrierea imobilului**

TEREN Extravilan

Nr. CF vechi:2187 Carasova

Nr. topografic:2667

Adresa: Jud. Caraș-Severin

Nr. Crt	Nr cadastral Nr. topografic	Suprafața* (mp)	Observații / Referințe
A1		14.797	Sector cadastral:20 Teren neimprejmuit;

**Construcții**

Crt	Nr cadastral Nr. topografic	Adresa	Observații / Referințe
A1.1		Jud. Caraș-Severin	Nr. niveluri:1; S. construita la sol:141 mp; Anexa

**B. Partea II. Proprietari și acte**

Inscrieri privitoare la dreptul de proprietate și alte drepturi reale		Referințe
/		
Act Normativ nr. L7, din 13/03/1996 emis de PARLAMENTUL ROMANIEI;		
B1	Intabulare, drept de PROPRIETATE, dobandit prin Lege, cota actuala 1/1 1) <b>NEIDENTIFICAT NEIDENTIFICAT</b>	A1
Act Normativ nr. L7, din 13/03/1996 emis de PARLAMENTUL ROMANIEI (Adeverinta nr. 3788/31.10.2024, emisa de Primaria Comunei Carasova.);		
B2	Se noteaza posesia factica in favoarea lui: 1) <b>TODOR PETRU</b>	A1
Act Normativ nr. L7, din 13/03/1996 emis de PARLAMENTUL ROMANIEI (Adeverinta nr. 3902/01.11.2024, emisa de Primaria Comunei Carasova.);		
B3	Intabulare, drept de PROPRIETATE, dobandit prin Construire, cota actuala 1/1 1) <b>TODOR PETRU</b>	A1.1

**C. Partea III. SARCINI .**

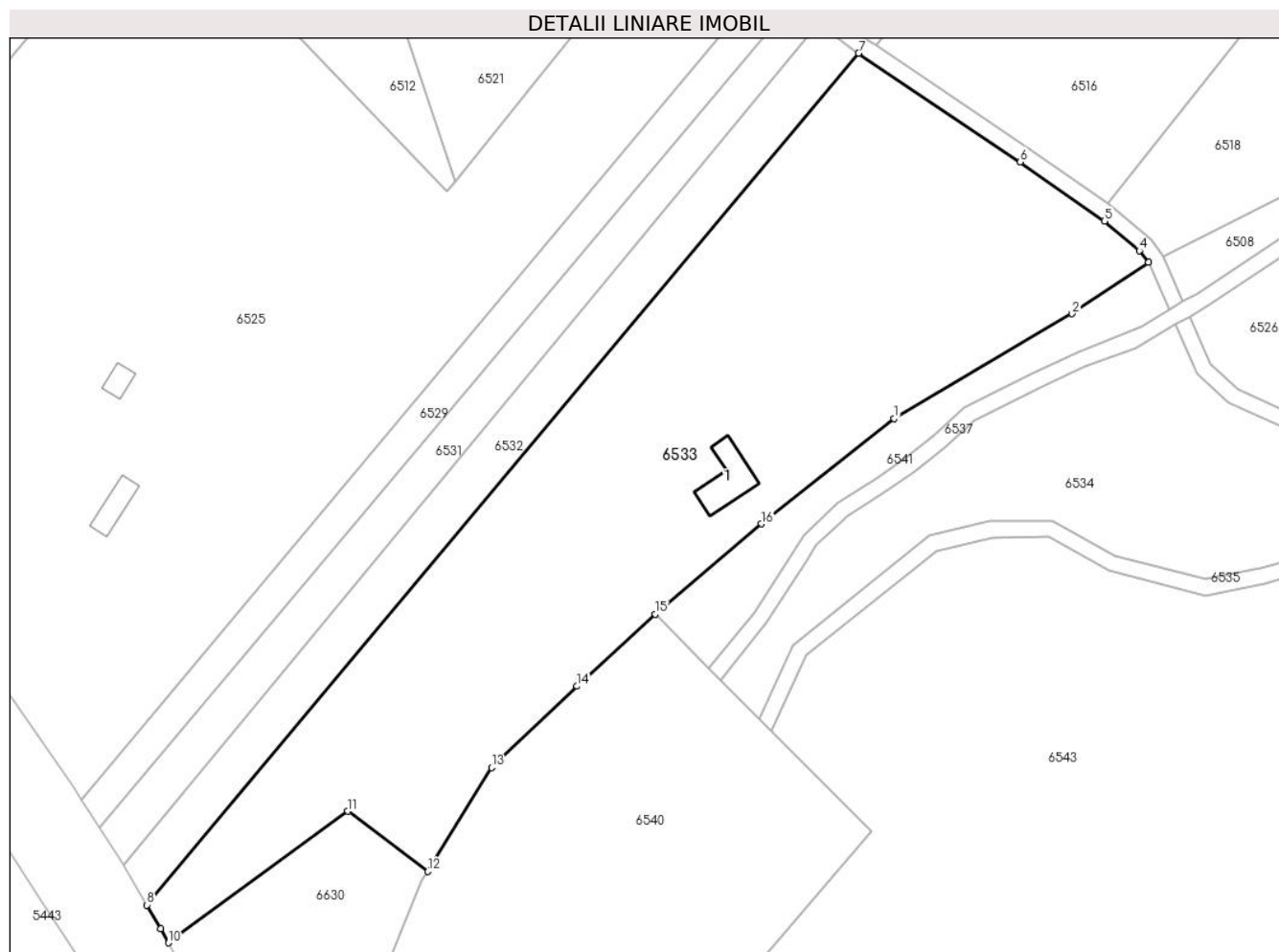
Inscrieri privind dezmembramintele dreptului de proprietate, drepturi reale de garanție și sarcini	Referințe
NU SUNT	

## Anexa Nr. 1 La Partea I

## Teren

Nr cadastral	Suprafața (mp)*	Observații / Referințe
	14.797	

\* Suprafața este determinată în planul de proiecție Stereo 70.



## Date referitoare la teren

Crt	Categorie folosință	Intravilan	Suprafața (mp)	Tarla	Parcelă	Nr. topo	Observații / Referințe
1	curți constructii	NU	150	-	-	2667	Den. de loc : Malul Breg, se identifica total cu nr. top 2667 din CF vechi 2187 Carasova
2	arabil	NU	4.570	-	-	2667	Den. de loc : Malul Breg, se identifica total cu nr. top 2667 din CF vechi 2187 Carasova
3	livada	NU	2.796	-	-	2667	Den. de loc : Malul Breg, se identifica total cu nr. top 2667 din CF vechi 2187 Carasova
4	faneata	NU	7.281	-	-	2667	Den. de loc : Malul Breg, se identifica total cu nr. top 2667 din CF vechi 2187 Carasova

## Date referitoare la construcții

Crt	Număr	Destinație construcție	Supraf. (mp)	Situație juridică	Observații / Referințe
A1.1		construcții anexa	141	Cu acte	Nr. niveluri:1; S. construita la sol:141 mp; Anexa

**Lungime Segmente**

1) Valorile lungimilor segmentelor sunt obținute din proiecție în plan.

Punct început	X / Y	Punct sfârșit	X / Y	Lungime segment (** (m)
1	253.599,276 417.475,674	2	253.643,958 417.501,991	51.856
2	253.643,958 417.501,991	3	253.663,101 417.514,898	23.088
3	253.663,101 417.514,898	4	253.660,831 417.517,812	3.694
4	253.660,831 417.517,812	5	253.652,089 417.525,277	11.496
5	253.652,089 417.525,277	6	253.630,928 417.540,145	25.862
6	253.630,928 417.540,145	7	253.590,373 417.567,409	48.868
7	253.590,373 417.567,409	8	253.411,601 417.353,603	278.698
8	253.411,601 417.353,603	9	253.415,076 417.347,704	6.847
9	253.415,076 417.347,704	10	253.416,935 417.344,124	4.033
10	253.416,935 417.344,124	11	253.462,05 417.377,156	55.915
11	253.462,05 417.377,156	12	253.482,115 417.362,039	25.122
12	253.482,115 417.362,039	13	253.498,151 417.388,089	30.59
13	253.498,151 417.388,089	14	253.519,62 417.408,533	29.646
14	253.519,62 417.408,533	15	253.539,216 417.426,578	26.639
15	253.539,216 417.426,578	16	253.565,98 417.449,291	35.102
16	253.565,98 417.449,291	1	253.599,276 417.475,674	42.482

\*\* Lungimile segmentelor sunt determinate în planul de proiecție Stereo 70 și sunt rotunjite la 1 milimetru.

\*\*\* Distanța dintre puncte este formată din segmente cumulate ce sunt mai mici decât valoarea 1 milimetru.



**DATE DESPRE IMOBILUL NR. 6534**

Oficiul de Cadastru și Publicitate Imobiliară CARAS-SEVERIN  
Biroul de Cadastru și Publicitate Imobiliară Resita

**A. Partea I. Descrierea imobilului**

TEREN Extravilan

Adresa: Jud. Caraș-Severin

Nr. Crt	Nr cadastral Nr. topografic	Suprafața* (mp)	Observații / Referințe
A1		5.031	Sector cadastral:20 Teren neimpregmuit;

**B. Partea II. Proprietari și acte**

Inscrieri privitoare la dreptul de proprietate și alte drepturi reale		Referințe
/		
Act Administrativ nr. Decizia nr. 602, din 23/08/1991 emis de PREFECTURA JUDETULUI CARAS-SEVERIN;		
B1	Intabulare, drept de PROPRIETATE, dobandit prin Lege, cota actuala 1/1 1) <b>COMUNA CARASOVA</b> , CIF:3227661, - domeniu privat	A1
B2	Intabulare, drept de ADMINISTRARE, dobandit prin Lege, cota actuala 1/1 1) <b>CONSILIUL LOCAL AL COMUNEI CARASOVA</b> , CIF:999999999999	A1

**C. Partea III. SARCINI .**

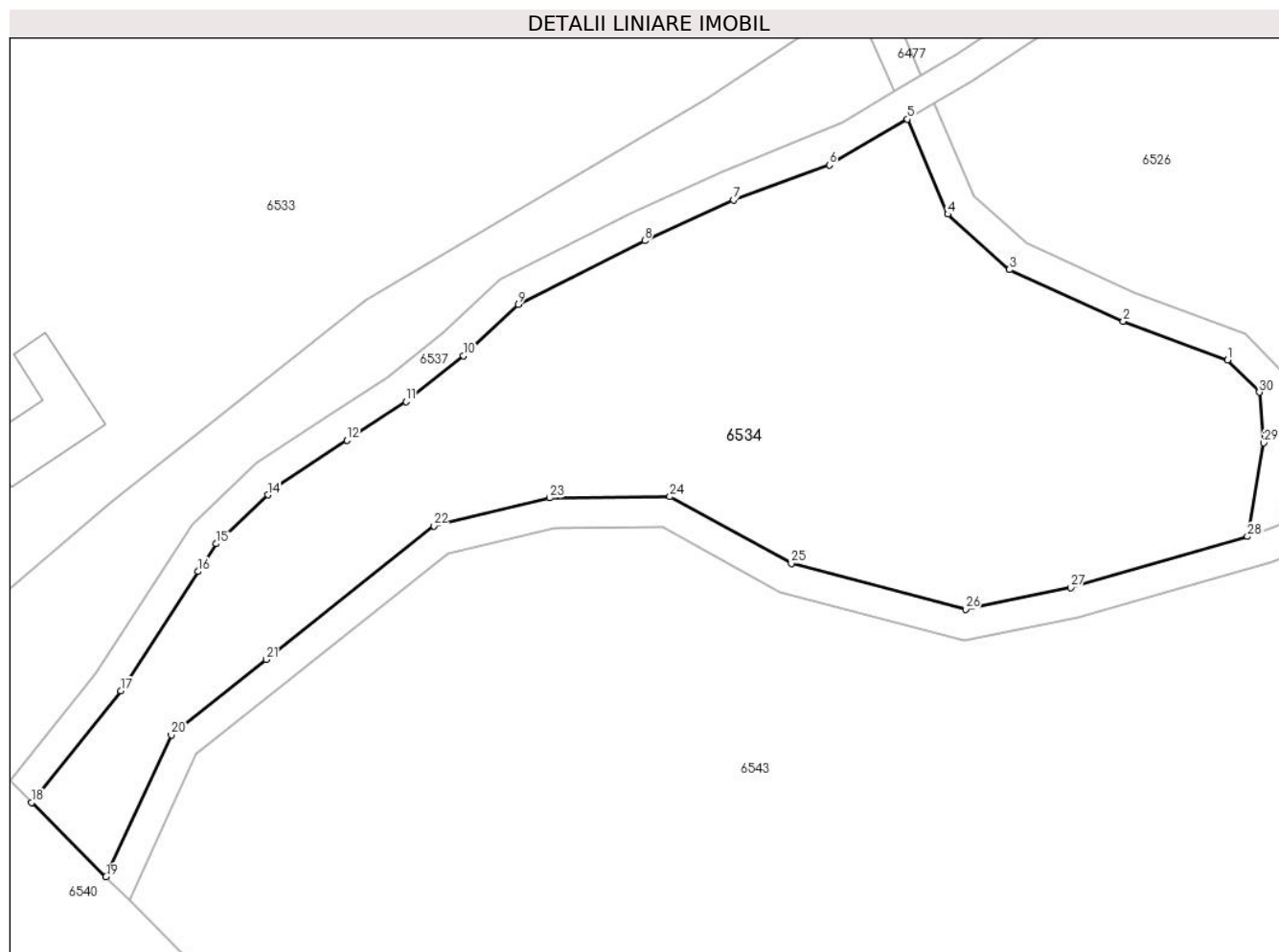
Inscrieri privind dezmembramintele dreptului de proprietate, drepturi reale de garanție și sarcini	Referințe
NU SUNT	

## Anexa Nr. 1 La Partea I

## Teren

Nr cadastral	Suprafața (mp)*	Observații / Referințe
	5.031	

\* Suprafața este determinată în planul de proiecție Stereo 70.



## Date referitoare la teren

Crt	Categorie folosință	Intravilan	Suprafața (mp)	Tarla	Parcelă	Nr. topo	Observații / Referințe
1	pasune	NU	5.031	-	-	-	

## Lungime Segmente

1) Valorile lungimilor segmentelor sunt obținute din proiecție în plan.

Punct început	X / Y	Punct sfârșit	X / Y	Lungime segment (** (m)
1	253.711,826 417.467,898	2	253.698,187 417.472,916	14.533
3	253.683,33 417.479,676	4	253.675,284 417.486,905	10.816
5	253.669,975 417.499,313	6	253.659,806 417.493,318	11.804
7	253.647,322 417.488,742	8	253.635,714 417.483,461	12.754
9	253.619,184 417.475,156	10	253.612,052 417.468,422	9.808

Punct început	X / Y	Punct sfârșit	X / Y	Lungime segment (** (m)
2	253.698,187 417.472,916	3	253.683,33 417.479,676	16.323
4	253.675,284 417.486,905	5	253.669,975 417.499,313	13.496
6	253.659,806 417.493,318	7	253.647,322 417.488,742	13.296
8	253.635,714 417.483,461	9	253.619,184 417.475,156	18.499
10	253.612,052 417.468,422	11	253.604,51 417.462,449	9.621

Punct început	X / Y	Punct sfârșit	X / Y	Lungime segment (** (m)
11	253.604,51 417.462,449	12	253.596,826 417.457,392	9.199
13	253.587,538 417.451,279	14	253.586,475 417.450,275	1.462
15	253.579,721 417.443,901	16	253.577,38 417.440,275	4.316
17	253.567,323 417.424,697	18	253.555,64 417.410,147	18.66
19	253.565,35 417.400,432	20	253.573,892 417.418,94	20.385
21	253.586,269 417.428,806	22	253.608,149 417.446,248	27.982
23	253.623,315 417.449,882	24	253.638,998 417.450,05	15.684
25	253.654,854 417.441,339	26	253.677,598 417.435,373	23.514
27	253.691,31 417.438,161	28	253.714,402 417.444,855	24.043
29	253.716,536 417.457,076	30	253.715,95 417.463,684	6.633

Punct început	X / Y	Punct sfârșit	X / Y	Lungime segment (** (m)
12	253.596,826 417.457,392	13	253.587,538 417.451,279	11.119
14	253.586,475 417.450,275	15	253.579,721 417.443,901	9.287
16	253.577,38 417.440,275	17	253.567,323 417.424,697	18.542
18	253.555,64 417.410,147	19	253.565,35 417.400,432	13.735
20	253.573,892 417.418,94	21	253.586,269 417.428,806	15.827
22	253.608,149 417.446,248	23	253.623,315 417.449,882	15.595
24	253.638,998 417.450,05	25	253.654,854 417.441,339	18.091
26	253.677,598 417.435,373	27	253.691,31 417.438,161	13.992
28	253.714,402 417.444,855	29	253.716,536 417.457,076	12.405
30	253.715,95 417.463,684	1	253.711,826 417.467,898	5.897

\*\* Lungimile segmentelor sunt determinate în planul de proiecție Stereo 70 și sunt rotunjite la 1 milimetru.

\*\*\* Distanța dintre puncte este formată din segmente cumulate ce sunt mai mici decât valoarea 1 milimetru.





**DATE DESPRE IMOBILUL NR. 6535**

Oficiul de Cadastru și Publicitate Imobiliară CARAS-SEVERIN  
Biroul de Cadastru și Publicitate Imobiliară Resita

**A. Partea I. Descrierea imobilului**

TEREN Extravilan

Adresa: Jud. Caraș-Severin

Nr. Crt	Nr cadastral Nr. topografic	Suprafața* (mp)	Observații / Referințe
A1		4.342	Sector cadastral:20 Teren neimprejmuit;

**B. Partea II. Proprietari și acte**

Inscrieri privitoare la dreptul de proprietate și alte drepturi reale	Referințe
/	
Act Normativ nr. L7, din 13/03/1996 emis de PARLAMENTUL ROMANIEI;	
B1	Inscrierea provizorie, drept de PROPRIETATE, dobandit prin Lege, cota actuala 1/1
	1) COMUNA CARASOVA, CIF:3227661

**C. Partea III. SARCINI .**

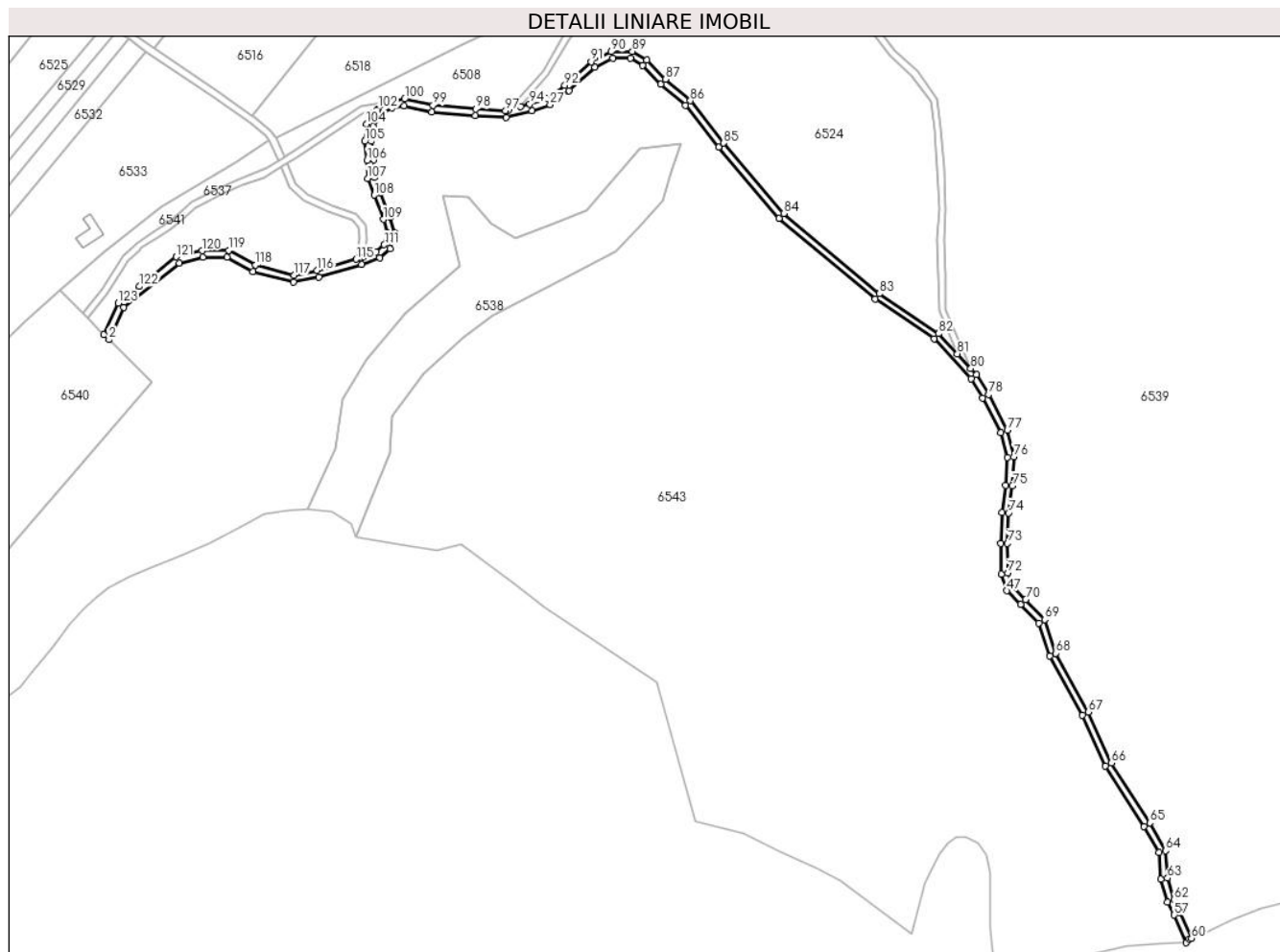
Inscrieri privind dezmembramintele dreptului de proprietate, drepturi reale de garanție și sarcini	Referințe
NU SUNT	

## Anexa Nr. 1 La Partea I

## Teren

Nr cadastral	Suprafața (mp)*	Observații / Referințe
	4.342	

\* Suprafața este determinată în planul de proiecție Stereo 70.



## Date referitoare la teren

Crt	Categorie folosință	Intravilan	Suprafața (mp)	Tarla	Parcelă	Nr. topo	Observații / Referințe
1	drum	NU	4.342	-	-	-	DE- drum de exploatare

## Lungime Segmente

1) Valorile lungimilor segmentelor sunt obținute din proiecție în plan.

Punct început	X / Y	Punct sfârșit	X / Y	Lungime segment
1	253.565,35 417.400,432	2	253.568,364 417.397,417	4.263
4	253.609,946 417.442,565	5	253.623,808 417.445,887	14.254
7	253.653,361 417.437,595	8	253.677,483 417.431,268	24.938
10	253.717,52 417.441,595	11	253.728,297 417.445,688	11.528
13	253.737,301 417.460,143	14	253.734,299 417.469,698	10.015
16	253.725,156 417.493,299	17	253.724,876 417.503,532	10.237
2	253.568,364 417.397,417	3	253.577,127 417.416,403	20.911
5	253.623,808 417.445,887	6	253.637,991 417.446,039	14.184
8	253.677,483 417.431,268	9	253.692,267 417.434,274	15.086
11	253.728,297 417.445,688	12	253.734,439 417.451,15	8.219
14	253.734,299 417.469,698	15	253.728,702 417.484,153	15.501
17	253.724,876 417.503,532	18	253.723,522 417.514,444	10.995
3	253.577,127 417.416,403	4	253.609,946 417.442,565	41.971
6	253.637,991 417.446,039	7	253.653,361 417.437,595	17.536
9	253.692,267 417.434,274	10	253.717,52 417.441,595	26.293
12	253.734,439 417.451,15	13	253.737,301 417.460,143	9.438
15	253.728,702 417.484,153	16	253.725,156 417.493,299	9.809
18	253.723,522 417.514,444	19	253.724,332 417.523,18	8.774

Punct început	X / Y	Punct sfârșit	X / Y	Lungime segment	Punct început	X / Y	Punct sfârșit	X / Y	Lungime segment	Punct început	X / Y	Punct sfârșit	X / Y	Lungime segment
19	253.724,332 417.523,18	20	253.730,07 417.530,677	9.44	20	253.730,07 417.530,677	21	253.735,388 417.534,22	6.391	21	253.735,388 417.534,22	22	253.742,759 417.535,32	7.452
22	253.742,759 417.535,32	23	253.759,162 417.531,659	16.80 6	23	253.759,162 417.531,659	24	253.784,736 417.529,437	25.67	24	253.784,736 417.529,437	25	253.803,093 417.528,326	18.39 1
25	253.803,093 417.528,326	26	253.818,113 417.532,56	15.60 6	26	253.818,113 417.532,56	27	253.828,96 417.535,974	11.37 2	27	253.828,96 417.535,974	28	253.840,128 417.544,348	13.95 8
28	253.840,128 417.544,348	29	253.855,372 417.558,008	20.46 9	29	253.855,372 417.558,008	30	253.865,925 417.563,283	11.79 8	30	253.865,925 417.563,283	31	253.876,465 417.563,435	10.54 1
31	253.876,465 417.563,435	32	253.883,445 417.559,096	8.219	32	253.883,445 417.559,096	33	253.894,305 417.548,079	15.47	33	253.894,305 417.548,079	34	253.908,879 417.535,518	19.24
34	253.908,879 417.535,518	35	253.928,395 417.510,83	31.47	35	253.928,395 417.510,83	36	253.964,174 417.469,043	55.01 1	36	253.964,174 417.469,043	37	254.021,06 417.421,327	74.24 8
37	254.021,06 417.421,327	38	254.055,819 417.397,948	41.89	38	254.055,819 417.397,948	39	254.077,512 417.374,301	32.09 1	39	254.077,512 417.374,301	40	254.084,409 417.363,015	13.22 6
40	254.084,409 417.363,015	41	254.095,297 417.342,56	23.17 2	41	254.095,297 417.342,56	42	254.098,913 417.328,011	14.99 1	42	254.098,913 417.328,011	43	254.098,103 417.311,463	16.56 8
43	254.098,103 417.311,463	44	254.095,772 417.295,452	16.18	44	254.095,772 417.295,452	45	254.095,102 417.277,243	18.22 2	45	254.095,102 417.277,243	46	254.095,437 417.259,139	18.10 7
46	254.095,437 417.259,139	47	254.098,885 417.249,291	10.43 4	47	254.098,885 417.249,291	48	254.107,009 417.241,315	11.38 5	48	254.107,009 417.241,315	49	254.117,549 417.230,158	15.34 8
49	254.117,549 417.230,158	50	254.124,096 417.210,779	20.45 5	50	254.124,096 417.210,779	51	254.143,249 417.175,846	39.83 9	51	254.143,249 417.175,846	52	254.156,971 417.145,696	33.12 6
52	254.156,971 417.145,696	53	254.179,865 417.110,271	42.17 9	53	254.179,865 417.110,271	54	254.188,506 417.094,775	17.74 2	54	254.188,506 417.094,775	55	254.189,651 417.079,022	15.79 5
55	254.189,651 417.079,022	56	254.193,713 417.065,561	14.06 1	56	254.193,713 417.065,561	57	254.197,65 417.057,947	8.571	57	254.197,65 417.057,947	58	254.204,647 417.041,569	17.81 1
58	254.204,647 417.041,569	59	254.206,312 417.043,693	2.698	59	254.206,312 417.043,693	60	254.207,847 417.044,262	1.637	60	254.207,847 417.044,262	61	254.201,27 417.059,654	16.73 8
61	254.201,27 417.059,654	62	254.197,436 417.067,07	8.349	62	254.197,436 417.067,07	63	254.193,608 417.079,753	13.24 9	63	254.193,608 417.079,753	64	254.192,431 417.095,949	16.23 8
64	254.192,431 417.095,949	65	254.183,295 417.112,333	18.75 9	65	254.183,295 417.112,333	66	254.160,49 417.147,62	42.01 5	66	254.160,49 417.147,62	67	254.146,828 417.177,638	32.98 1
67	254.146,828 417.177,638	68	254.127,773 417.212,393	39.63 6	68	254.127,773 417.212,393	69	254.121,058 417.232,268	20.97 9	69	254.121,058 417.232,268	70	254.109,865 417.244,117	16.29 9
70	254.109,865 417.244,117	71	254.102,352 417.251,493	10.52 9	71	254.102,352 417.251,493	72	254.099,424 417.259,855	8.859	72	254.099,424 417.259,855	73	254.099,103 417.277,206	17.35 5
73	254.099,103 417.277,206	74	254.099,761 417.295,089	17.89 5	74	254.099,761 417.295,089	75	254.102,089 417.311,076	16.15 5	75	254.102,089 417.311,076	76	254.102,937 417.328,404	17.34 9
76	254.102,937 417.328,404	77	254.099,06 417.344,004	16.07 4	77	254.099,06 417.344,004	78	254.087,884 417.364,999	23.78 5	78	254.087,884 417.364,999	79	254.080,723 417.376,718	13.73 3
79	254.080,723 417.376,718	80	254.077,409 417.380,331	4.903	80	254.077,409 417.380,331	81	254.069,492 417.388,96	11.71 1	81	254.069,492 417.388,96	82	254.058,446 417.401,002	16.34 1
82	254.058,446 417.401,002	83	254.023,468 417.424,528	42.15 3	83	254.023,468 417.424,528	84	253.966,997 417.471,896	73.70 6	84	253.966,997 417.471,896	85	253.931,484 417.513,372	54.60 3
85	253.931,484 417.513,372	86	253.911,78 417.538,299	31.77 4	86	253.911,78 417.538,299	87	253.897,04 417.551,003	19.46	87	253.897,04 417.551,003	88	253.885,96 417.562,242	15.78 3
88	253.885,96 417.562,242	89	253.877,58 417.567,451	9.867	89	253.877,58 417.567,451	90	253.864,954 417.567,269	12.62 7	90	253.864,954 417.567,269	91	253.853,103 417.561,346	13.24 9
91	253.853,103 417.561,346	92	253.837,588 417.547,444	20.83 2	92	253.837,588 417.547,444	93	253.827,107 417.539,585	13.10 1	93	253.827,107 417.539,585	94	253.816,97 417.536,393	10.62 8
94	253.816,97 417.536,393	95	253.811,492 417.534,849	5.691	95	253.811,492 417.534,849	96	253.804,398 417.532,85	7.371	96	253.804,398 417.532,85	97	253.802,659 417.532,359	1.806
97	253.802,659 417.532,359	98	253.785,03 417.533,426	17.66 1	98	253.785,03 417.533,426	99	253.759,773 417.535,621	25.35 2	99	253.759,773 417.535,621	100	253.742,904 417.539,386	17.28 4
100	253.742,904 417.539,386	101	253.733,914 417.538,045	9.09	101	253.733,914 417.538,045	102	253.727,298 417.533,636	7.95	102	253.727,298 417.533,636	103	253.726,606 417.532,733	1.138
103	253.726,606 417.532,733	104	253.720,456 417.524,696	10.12	104	253.720,456 417.524,696	105	253.719,5 417.514,381	10.35 9	105	253.719,5 417.514,381	106	253.720,883 417.503,231	11.23 6
106	253.720,883 417.503,231	107	253.721,176 417.492,498	10.73 6	107	253.721,176 417.492,498	108	253.724,972 417.482,707	10.50 1	108	253.724,972 417.482,707	109	253.730,522 417.468,375	15.36 9
109	253.730,522 417.468,375	110	253.733,106 417.460,151	8.62	110	253.733,106 417.460,151	111	253.730,96 417.453,409	7.075	111	253.730,96 417.453,409	112	253.726,189 417.449,166	6.385
112	253.726,189 417.449,166	113	253.718,72 417.446,329	7.99	113	253.718,72 417.446,329	114	253.716,251 417.445,391	2.641	114	253.716,251 417.445,391	115	253.714,402 417.444,855	1.925
115	253.714,402 417.444,855	116	253.691,31 417.438,161	24.04 3	116	253.691,31 417.438,161	117	253.677,598 417.435,373	13.99 2	117	253.677,598 417.435,373	118	253.654,854 417.441,339	23.51 4

Punct început	X / Y	Punct sfârșit	X / Y	Lungime segment	Punct început	X / Y	Punct sfârșit	X / Y	Lungime segment	Punct început	X / Y	Punct sfârșit	X / Y	Lungime segment
118	253.654,854 417.441,339	119	253.638,998 417.450,05	18.09 1	119	253.638,998 417.450,05	120	253.623,315 417.449,882	15.68 4	120	253.623,315 417.449,882	121	253.608,149 417.446,248	15.59 5
121	253.608,149 417.446,248	122	253.586,269 417.428,806	27.98 2	122	253.586,269 417.428,806	123	253.573,892 417.418,94	15.82 7	123	253.573,892 417.418,94	1	253.565,35 417.400,432	20.38 5

\*\* Lungimile segmentelor sunt determinate în planul de proiecție Stereo 70 și sunt rotunjite la 1 milimetru.

\*\*\* Distanța dintre puncte este formată din segmente cumulate ce sunt mai mici decât valoarea 1 milimetru.

**DATE DESPRE IMOBILUL NR. 6537**

Oficiul de Cadastru și Publicitate Imobiliară CARAS-SEVERIN  
Biroul de Cadastru și Publicitate Imobiliară Resita

**A. Partea I. Descrierea imobilului**

TEREN Extravilan

Adresa: Jud. Caraş-Severin

Nr. Crt	Nr cadastral Nr. topografic	Suprafaţa* (mp)	Observații / Referințe
A1		883	Sector cadastral:20 Teren neimpregmuit;

**B. Partea II. Proprietari și acte**

Inscrieri privitoare la dreptul de proprietate și alte drepturi reale		Referințe
/		
Act Normativ nr. L7, din 13/03/1996 emis de PARLAMENTUL ROMANIEI;		
B1	Inscrierea provizorie, drept de PROPRIETATE, dobandit prin Lege, cota actuala 1/1 1) COMUNA CARASOVA, CIF:3227661	A1

**C. Partea III. SARCINI .**

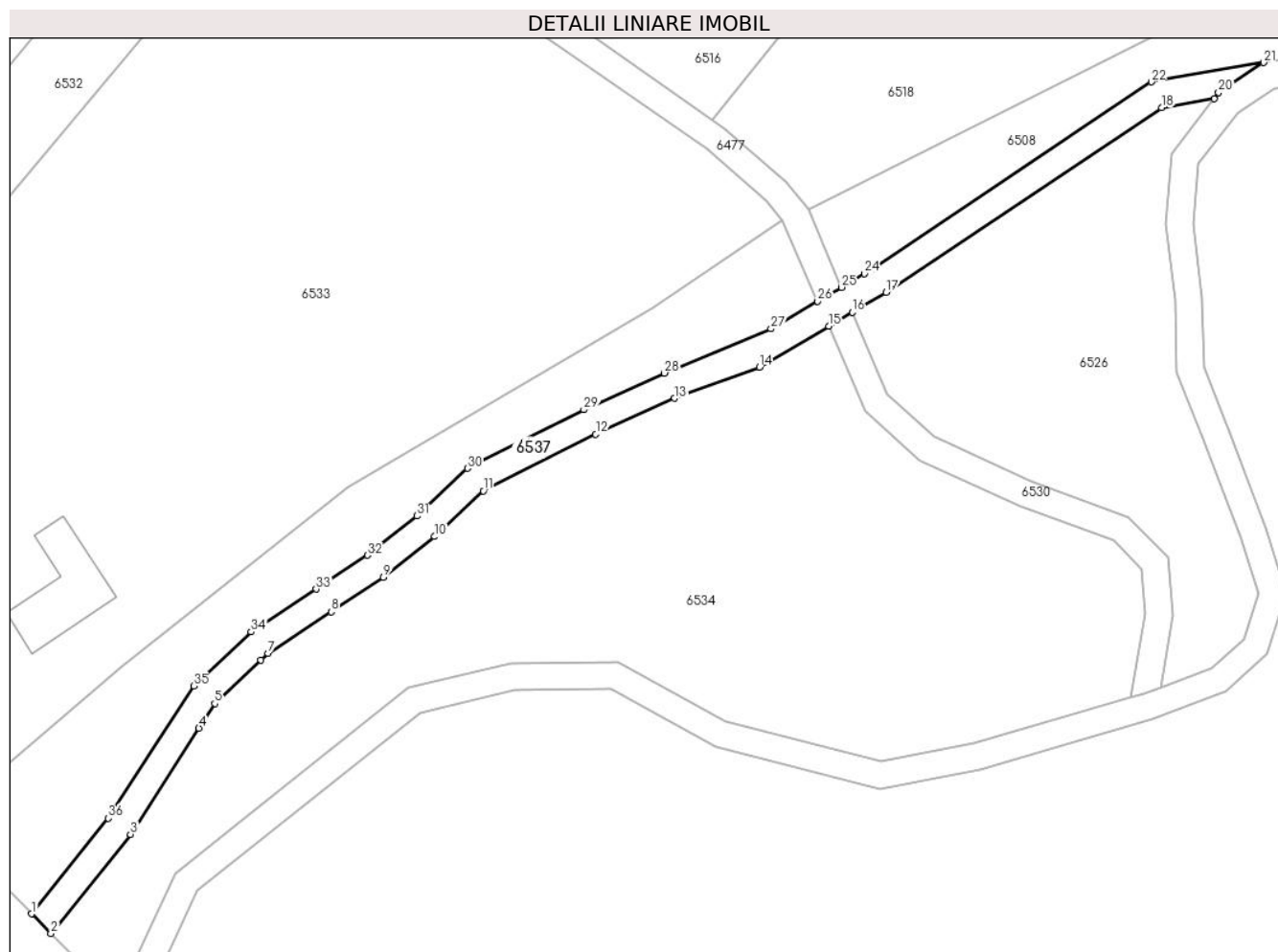
Inscrieri privind dezmembramintele dreptului de proprietate, drepturi reale de garanție și sarcini	Referințe
NU SUNT	

## Anexa Nr. 1 La Partea I

## Teren

Nr cadastral	Suprafața (mp)*	Observații / Referințe
	883	

\* Suprafața este determinată în planul de proiecție Stereo 70.



## Date referitoare la teren

Crt	Categorie folosință	Intravilan	Suprafața (mp)	Tarla	Parcelă	Nr. topo	Observații / Referințe
1	drum	NU	883	-	-	-	DE-drum de exploatare

## Lungime Segmente

1) Valorile lungimilor segmentelor sunt obținute din proiecție în plan.

Punct început	X / Y	Punct sfârșit	X / Y	Lungime segment (** (m)
1	253.552,795 417.412,993	2	253.555,64 417.410,147	4.024
3	253.567,323 417.424,697	4	253.577,38 417.440,275	18.542
5	253.579,721 417.443,901	6	253.586,475 417.450,275	9.287
7	253.587,538 417.451,279	8	253.596,826 417.457,392	11.119
9	253.604,51 417.462,449	10	253.612,052 417.468,422	9.621

Punct început	X / Y	Punct sfârșit	X / Y	Lungime segment (** (m)
2	253.555,64 417.410,147	3	253.567,323 417.424,697	18.66
4	253.577,38 417.440,275	5	253.579,721 417.443,901	4.316
6	253.586,475 417.450,275	7	253.587,538 417.451,279	1.462
8	253.596,826 417.457,392	9	253.604,51 417.462,449	9.199
10	253.612,052 417.468,422	11	253.619,184 417.475,156	9.808

Punct început	X / Y	Punct sfârșit	X / Y	Lungime segment (** (m)
11	253.619,184 417.475,156	12	253.635,714 417.483,461	18.499
13	253.647,322 417.488,742	14	253.659,806 417.493,318	13.296
15	253.669,975 417.499,313	16	253.673,45 417.501,361	4.033
17	253.678,42 417.504,291	18	253.718,92 417.531,414	48.743
19	253.726,606 417.532,733	20	253.727,298 417.533,636	1.138
21	253.733,914 417.538,045	22	253.717,403 417.535,212	16.752
23	253.676,29 417.507,679	24	253.675,216 417.507,045	1.247
25	253.671,82 417.505,043	26	253.668,35 417.502,998	4.028
27	253.661,484 417.498,951	28	253.645,804 417.492,446	16.976
29	253.633,987 417.487,07	30	253.616,864 417.478,467	19.163
31	253.609,433 417.471,45	32	253.602,164 417.465,694	9.272
33	253.594,627 417.460,733	34	253.585,047 417.454,428	11.468
35	253.576,623 417.446,478	36	253.564,074 417.427,04	23.136

Punct început	X / Y	Punct sfârșit	X / Y	Lungime segment (** (m)
12	253.635,714 417.483,461	13	253.647,322 417.488,742	12.754
14	253.659,806 417.493,318	15	253.669,975 417.499,313	11.804
16	253.673,45 417.501,361	17	253.678,42 417.504,291	5.77
18	253.718,92 417.531,414	19	253.726,606 417.532,733	7.798
20	253.727,298 417.533,636	21	253.733,914 417.538,045	7.95
22	253.717,403 417.535,212	23	253.676,29 417.507,679	49.482
24	253.675,216 417.507,045	25	253.671,82 417.505,043	3.942
26	253.668,35 417.502,998	27	253.661,484 417.498,951	7.97
28	253.645,804 417.492,446	29	253.633,987 417.487,07	12.982
30	253.616,864 417.478,467	31	253.609,433 417.471,45	10.22
32	253.602,164 417.465,694	33	253.594,627 417.460,733	9.024
34	253.585,047 417.454,428	35	253.576,623 417.446,478	11.583
36	253.564,074 417.427,04	1	253.552,795 417.412,993	18.015

\*\* Lungimile segmentelor sunt determinate în planul de proiecție Stereo 70 și sunt rotunjite la 1 milimetru.

\*\*\* Distanța dintre puncte este formată din segmente cumulate ce sunt mai mici decât valoarea 1 milimetru.





**DATE DESPRE IMOBILUL NR. 6538**

Oficiul de Cadastru și Publicitate Imobiliară CARAS-SEVERIN  
Biroul de Cadastru și Publicitate Imobiliară Resita

**A. Partea I. Descrierea imobilului**

TEREN Extravilan

Adresa: Jud. Caraş-Severin

Nr. Crt	Nr cadastral Nr. topografic	Suprafața* (mp)	Observații / Referințe
A1		10.500	Sector cadastral:20 Teren neimpregmuit;

**B. Partea II. Proprietari și acte**

Inscrieri privitoare la dreptul de proprietate și alte drepturi reale		Referințe
/		
Act Administrativ nr. Decizia nr. 602, din 23/08/1991 emis de PREFECTURA JUDETULUI CARAS-SEVERIN;		
B1	Intabulare, drept de PROPRIETATE, dobandit prin Lege, cota actuala 1/1 1) <b>COMUNA CARASOVA</b> , CIF:3227661, - domeniu privat	A1
B2	Intabulare, drept de ADMINISTRARE, dobandit prin Lege, cota actuala 1/1 1) <b>CONSILIUL LOCAL AL COMUNEI CARASOVA</b> , CIF:999999999999	A1

**C. Partea III. SARCINI .**

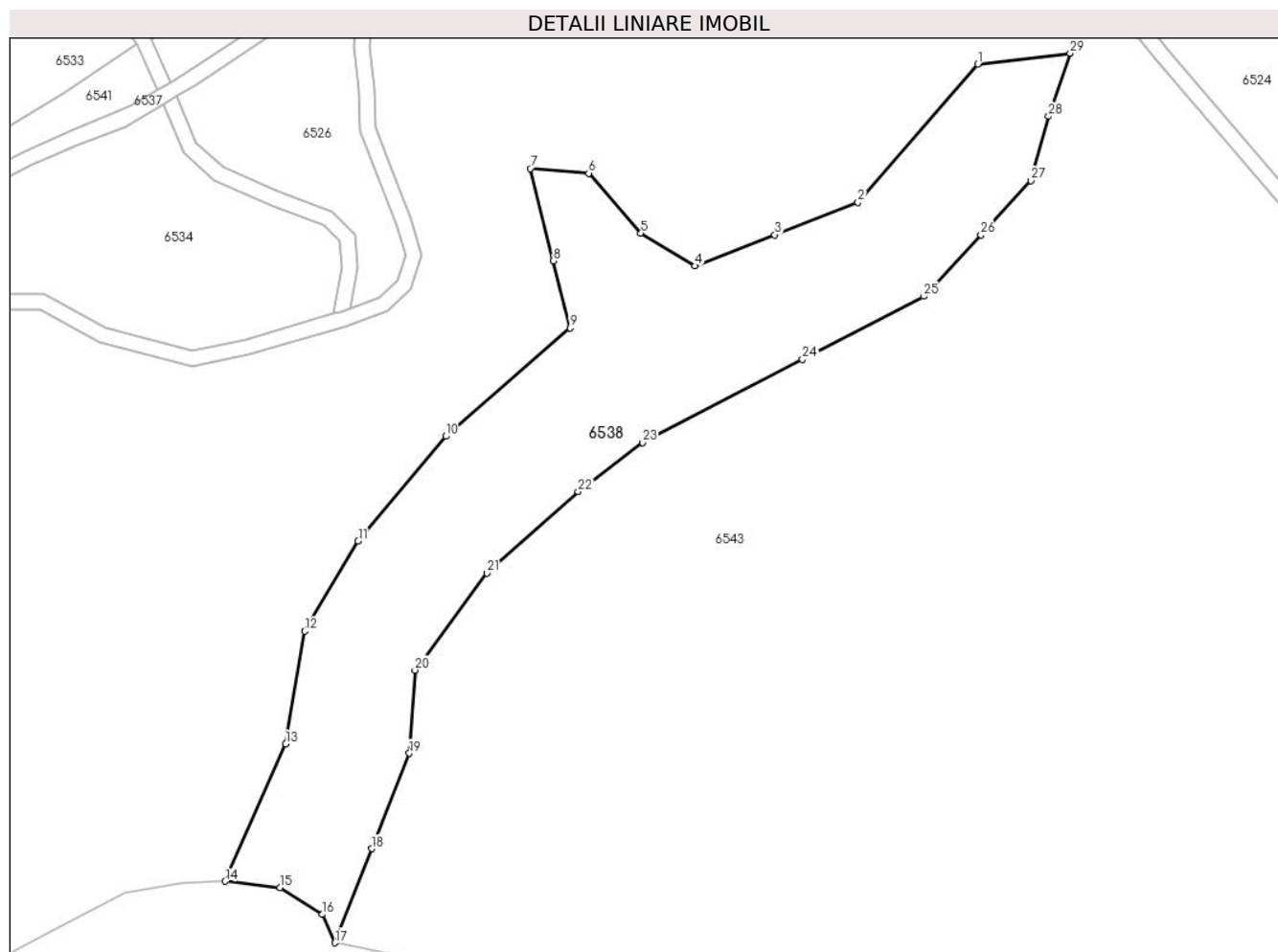
Inscrieri privind dezmembramintele dreptului de proprietate, drepturi reale de garanție și sarcini	Referințe
NU SUNT	

## Anexa Nr. 1 La Partea I

## Teren

Nr cadastral	Suprafața (mp)*	Observații / Referințe
	10.500	

\* Suprafața este determinată în planul de proiecție Stereo 70.



## Date referitoare la teren

Crt	Categorie folosință	Intra vilan	Suprafața (mp)	Tarla	Parcelă	Nr. topo	Observații / Referințe
1	pasune	NU	10.500	-	284	-	Pasune împadurita.

## Lungime Segmente

1) Valorile lungimilor segmentelor sunt obținute din proiecție în plan.

Punct început	X / Y	Punct sfârșit	X / Y	Lungime segment (** (m)
1	253.881,956 417.509,81	2	253.850,743 417.473,803	47.652
3	253.829,115 417.465,399	4	253.808,326 417.457,321	22.304
5	253.794,293 417.465,798	6	253.780,694 417.481,398	20.696
7	253.765,476 417.482,606	8	253.771,482 417.458,601	24.745
9	253.775,84 417.441,183	10	253.743,475 417.412,994	42.92

Punct început	X / Y	Punct sfârșit	X / Y	Lungime segment (** (m)
2	253.850,743 417.473,803	3	253.829,115 417.465,399	23.203
4	253.808,326 417.457,321	5	253.794,293 417.465,798	16.394
6	253.780,694 417.481,398	7	253.765,476 417.482,606	15.265
8	253.771,482 417.458,601	9	253.775,84 417.441,183	17.955
10	253.743,475 417.412,994	11	253.720,665 417.385,79	35.502

Punct început	X / Y	Punct sfârșit	X / Y	Lungime segment (** (m))
11	253.720,665 417.385,79	12	253.706,746 417.362,308	27.297
13	253.701,837 417.332,987	14	253.686,072 417.297,267	39.044
15	253.700,294 417.295,663	16	253.711,307 417.288,666	13.048
17	253.714,597 417.281,289	18	253.724,243 417.305,782	26.324
19	253.733,995 417.330,543	20	253.735,477 417.352,186	21.693
21	253.754,273 417.377,386	22	253.777,893 417.398,589	31.741
23	253.794,697 417.411,388	24	253.836,335 417.432,99	46.908
25	253.867,952 417.449,4	26	253.882,765 417.465,399	21.804
27	253.895,796 417.479,474	28	253.900,378 417.496,202	17.345
29	253.905,98 417.512,611	1	253.881,956 417.509,81	24.187

Punct început	X / Y	Punct sfârșit	X / Y	Lungime segment (** (m))
12	253.706,746 417.362,308	13	253.701,837 417.332,987	29.729
14	253.686,072 417.297,267	15	253.700,294 417.295,663	14.312
16	253.711,307 417.288,666	17	253.714,597 417.281,289	8.077
18	253.724,243 417.305,782	19	253.733,995 417.330,543	26.612
20	253.735,477 417.352,186	21	253.754,273 417.377,386	31.438
22	253.777,893 417.398,589	23	253.794,697 417.411,388	21.124
24	253.836,335 417.432,99	25	253.867,952 417.449,4	35.622
26	253.882,765 417.465,399	27	253.895,796 417.479,474	19.181
28	253.900,378 417.496,202	29	253.905,98 417.512,611	17.339

\*\* Lungimile segmentelor sunt determinate în planul de proiecție Stereo 70 și sunt rotunjite la 1 milimetru.

\*\*\* Distanța dintre puncte este formată din segmente cumulate ce sunt mai mici decât valoarea 1 milimetru.



**DATE DESPRE IMOBILUL NR. 6539**

Oficiul de Cadastru și Publicitate Imobiliară CARAS-SEVERIN  
Biroul de Cadastru și Publicitate Imobiliară Resita

**A. Partea I. Descrierea imobilului**

TEREN Extravilan

Adresa: Jud. Caraș-Severin

Nr. Crt	Nr cadastral Nr. topografic	Suprafața* (mp)	Observații / Referințe
A1		187.922	Sector cadastral:20 Teren neimpregmuit;

**B. Partea II. Proprietari și acte**

Inscrieri privitoare la dreptul de proprietate și alte drepturi reale		Referințe
/		
Act Administrativ nr. Decizia nr. 602, din 23/08/1991 emis de PREFECTURA JUDETULUI CARAS-SEVERIN;		
B1	Intabulare, drept de PROPRIETATE, dobandit prin Lege, cota actuala 1/1 1) <b>COMUNA CARASOVA</b> , CIF:3227661, - domeniu privat	A1
B2	Intabulare, drept de ADMINISTRARE, dobandit prin Lege, cota actuala 1/1 1) <b>CONSILIUL LOCAL AL COMUNEI CARASOVA</b> , CIF:999999999999	A1

**C. Partea III. SARCINI .**

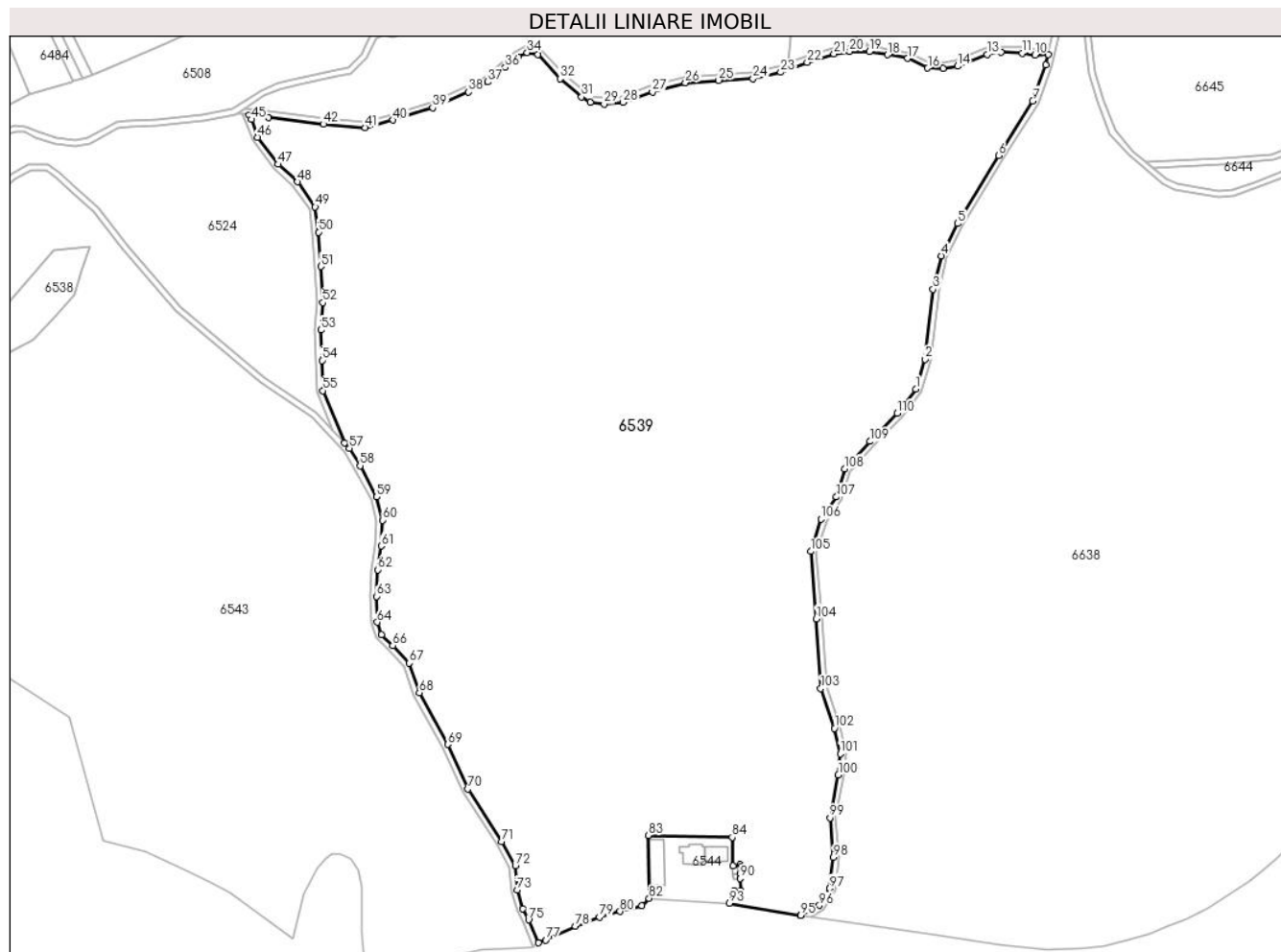
Inscrieri privind dezmembramintele dreptului de proprietate, drepturi reale de garanție și sarcini	Referințe
NU SUNT	

## Anexa Nr. 1 La Partea I

## Teren

Nr cadastral	Suprafața (mp)*	Observații / Referințe
	187.922	

\* Suprafața este determinată în planul de proiecție Stereo 70.



## Date referitoare la teren

Crt	Categorie folosință	Intravilan	Suprafața (mp)	Tarla	Parcelă	Nr. topo	Observații / Referințe
1	pașune	NU	187.922	-	-	-	

## Lungime Segmente

1) Valorile lungimilor segmentelor sunt obținute din proiecție în plan.

Punct început	X / Y	Punct sfârșit	X / Y	Lungime segment	Punct început	X / Y	Punct sfârșit	X / Y	Lungime segment	Punct început	X / Y	Punct sfârșit	X / Y	Lungime segment
1	254.461,943 417.416,591	2	254.468,268 417.436,61	20.994	2	254.473,568 417.483,685	3	254.473,568 417.483,685	47.372	3	254.473,568 417.483,685	4	254.479,056 417.506,174	23.149
4	254.479,056 417.506,174	5	254.490,097 417.527,822	24.301	5	254.490,097 417.527,822	6	254.517,689 417.573,683	53.521	6	254.517,689 417.573,683	7	254.540,779 417.610,361	43.341
7	254.540,779 417.610,361	8	254.549,367 417.634,398	25.524	8	254.549,367 417.634,398	9	254.551,043 417.641,61	7.404	9	254.551,043 417.641,61	10	254.542,259 417.641,242	8.792
10	254.542,259 417.641,242	11	254.533,52 417.642,47	8.825	11	254.533,52 417.642,47	12	254.519,393 417.642,927	14.135	12	254.519,393 417.642,927	13	254.509,984 417.641,582	9.505
13	254.509,984 417.641,582	14	254.490,147 417.633,676	21.354	14	254.490,147 417.633,676	15	254.480,222 417.632,085	10.052	15	254.480,222 417.632,085	16	254.469,989 417.632,401	10.237
16	254.469,989 417.632,401	17	254.456,56 417.638,962	14.946	17	254.456,56 417.638,962	18	254.442,963 417.641,36	13.807	18	254.442,963 417.641,36	19	254.430,651 417.643,43	12.485

Punct început	X / Y	Punct sfârșit	X / Y	Lungime segment	Punct început	X / Y	Punct sfârșit	X / Y	Lungime segment	Punct început	X / Y	Punct sfârșit	X / Y	Lungime segment
19	254.430,651 417.643,43	20	254.417,529 417.643,593	13.123	20	254.417,529 417.643,593	21	254.406,975 417.641,839	10.698	21	254.406,975 417.641,839	22	254.388,898 417.636,237	18.926
22	254.388,898 417.636,237	23	254.370,987 417.629,524	19.127	23	254.370,987 417.629,524	24	254.352,449 417.625,279	19.018	24	254.352,449 417.625,279	25	254.329,332 417.624,132	23.146
25	254.329,332 417.624,132	26	254.306,926 417.622,565	22.46	26	254.306,926 417.622,565	27	254.284,66 417.616,367	23.112	27	254.284,66 417.616,367	28	254.265,005 417.609,362	20.866
28	254.265,005 417.609,362	29	254.252,106 417.608,25	12.947	29	254.252,106 417.608,25	30	254.242,795 417.609,525	9.398	30	254.242,795 417.609,525	31	254.236,974 417.612,964	6.761
31	254.236,974 417.612,964	32	254.222,512 417.625,255	18.98	32	254.222,512 417.625,255	33	254.207,728 417.641,617	22.051	33	254.207,728 417.641,617	34	254.200,344 417.642,868	7.49
34	254.200,344 417.642,868	35	254.194,216 417.640,026	6.755	35	254.194,216 417.640,026	36	254.185,658 417.632,904	11.133	36	254.185,658 417.632,904	37	254.173,89 417.623,138	15.292
37	254.173,89 417.623,138	38	254.160,95 417.616,355	14.611	38	254.160,95 417.616,355	39	254.136,771 417.605,701	26.422	39	254.136,771 417.605,701	40	254.110,164 417.597,432	27.862
40	254.110,164 417.597,432	41	254.091,305 417.592,404	19.518	41	254.091,305 417.592,404	42	254.063,148 417.594,661	28.247	42	254.063,148 417.594,661	43	254.026,029 417.599,082	37.381
43	254.026,029 417.599,082	44	254.013,293 417.600,96	12.873	44	254.013,293 417.600,96	45	254.014,617 417.597,816	3.411	45	254.014,617 417.597,816	46	254.019,048 417.585,849	12.761
46	254.019,048 417.585,849	47	254.032,872 417.567,679	22.831	47	254.032,872 417.567,679	48	254.045,812 417.555,899	17.499	48	254.045,812 417.555,899	49	254.057,641 417.539,106	20.541
49	254.057,641 417.539,106	50	254.059,954 417.522,07	17.192	50	254.059,954 417.522,07	51	254.061,585 417.498,91	23.217	51	254.061,585 417.498,91	52	254.062,828 417.474,709	24.233
52	254.062,828 417.474,709	53	254.061,499 417.456,303	18.453	53	254.061,499 417.456,303	54	254.062,218 417.435,839	20.477	54	254.062,218 417.435,839	55	254.062,798 417.415,501	20.346
55	254.062,798 417.415,501	56	254.077,409 417.380,331	38.085	56	254.077,409 417.380,331	57	254.080,723 417.376,718	4.903	57	254.080,723 417.376,718	58	254.087,884 417.364,999	13.733
58	254.087,884 417.364,999	59	254.099,06 417.344,004	23.785	59	254.099,06 417.344,004	60	254.102,937 417.328,404	16.074	60	254.102,937 417.328,404	61	254.102,089 417.311,076	17.349
61	254.102,089 417.311,076	62	254.099,761 417.295,089	16.155	62	254.099,761 417.295,089	63	254.099,103 417.277,206	17.895	63	254.099,103 417.277,206	64	254.099,424 417.259,855	17.355
64	254.099,424 417.259,855	65	254.102,352 417.251,493	8.859	65	254.102,352 417.251,493	66	254.109,865 417.244,117	10.529	66	254.109,865 417.244,117	67	254.121,058 417.232,268	16.299
67	254.121,058 417.232,268	68	254.127,773 417.212,393	20.979	68	254.127,773 417.212,393	69	254.146,828 417.177,638	39.636	69	254.146,828 417.177,638	70	254.160,49 417.147,62	32.981
70	254.160,49 417.147,62	71	254.183,295 417.112,333	42.015	71	254.183,295 417.112,333	72	254.192,431 417.095,949	18.759	72	254.192,431 417.095,949	73	254.193,608 417.079,753	16.238
73	254.193,608 417.079,753	74	254.197,436 417.067,07	13.249	74	254.197,436 417.067,07	75	254.201,27 417.059,654	8.349	75	254.201,27 417.059,654	76	254.207,847 417.044,262	16.738
76	254.207,847 417.044,262	77	254.212,91 417.046,138	5.4	77	254.212,91 417.046,138	78	254.232,632 417.055,484	21.824	78	254.232,632 417.055,484	79	254.249,095 417.061,599	17.562
79	254.249,095 417.061,599	80	254.262,878 417.065,375	14.291	80	254.262,878 417.065,375	81	254.277,606 417.069,29	15.24	81	254.277,606 417.069,29	82	254.282,452 417.074,074	6.809
82	254.282,452 417.074,074	83	254.281,779 417.116,499	42.43	83	254.281,779 417.116,499	84	254.338,387 417.115,227	56.622	84	254.338,387 417.115,227	85	254.339,019 417.095,989	19.248
85	254.339,019 417.095,989	86	254.343,867 417.096,94	4.94	86	254.343,867 417.096,94	87	254.344,606 417.095,622	1.511	87	254.344,606 417.095,622	88	254.345,69 417.091,515	4.248
88	254.345,69 417.091,515	89	254.343,622 417.090,791	2.191	89	254.343,622 417.090,791	90	254.343,76 417.087,491	3.303	90	254.343,76 417.087,491	91	254.344,113 417.079,204	8.295
91	254.344,113 417.079,204	92	254.339,7 417.079,197	4.413	92	254.339,7 417.079,197	93	254.336,619 417.070,819	8.927	93	254.336,619 417.070,819	94	254.384,451 417.062,695	48.517
94	254.384,451 417.062,695	95	254.384,607 417.062,674	0.158	95	254.384,607 417.062,674	96	254.397,092 417.069,473	14.216	96	254.397,092 417.069,473	97	254.404,154 417.080,832	13.375
97	254.404,154 417.080,832	98	254.406,382 417.101,626	20.913	98	254.406,382 417.101,626	99	254.404,189 417.128,195	26.659	99	254.404,189 417.128,195	100	254.409,756 417.157,177	29.511
100	254.409,756 417.157,177	101	254.411,143 417.171,322	14.214	101	254.411,143 417.171,322	102	254.407,227 417.188,412	17.532	102	254.407,227 417.188,412	103	254.397,94 417.215,15	28.306
103	254.397,94 417.215,15	104	254.395,026 417.262,127	47.066	104	254.395,026 417.262,127	105	254.391,149 417.307,363	45.402	105	254.391,149 417.307,363	106	254.398,107 417.329,268	22.984
106	254.398,107 417.329,268	107	254.408,455 417.344,031	18.029	107	254.408,455 417.344,031	108	254.414,012 417.363,031	19.795	108	254.414,012 417.363,031	109	254.431,12 417.381,358	25.072
109	254.431,12 417.381,358	110	254.449,586 417.400,201	26.383	110	254.449,586 417.400,201	1	254.461,943 417.416,591	20.526					

\*\* Lungimile segmentelor sunt determinate în planul de proiecție Stereo 70 și sunt rotunjite la 1 milimetru.

\*\*\* Distanța dintre puncte este formată din segmente cumulate ce sunt mai mici decât valoarea 1 milimetru.





**DATE DESPRE IMOBILUL NR. 6540**

Oficiul de Cadastru și Publicitate Imobiliară CARAS-SEVERIN  
Biroul de Cadastru și Publicitate Imobiliară Resita

**A. Partea I. Descrierea imobilului**

TEREN Extravilan

Adresa: Jud. Caraş-Severin

Nr. Crt	Nr cadastral Nr. topografic	Suprafața* (mp)	Observații / Referințe
A1	34196	10.000	Sector cadastral:20 Teren neimpregmuit;

**B. Partea II. Proprietari și acte**

Inscrieri privitoare la dreptul de proprietate și alte drepturi reale	Referințe
<b>23716 / 09/05/2023</b>	
Act Administrativ nr. 35, din 27/04/2023 emis de CL Comuna Carasova (HCL Comuna Carasova ; act administrativ nr CF din 14.03.2023, emis de BCPI Resita;inscris sub semnatura privata nr PAD vechi din 02.02.2009, emis de OCPI C-S;inscris sub semnatura privata nr Anexe din 09.05.2023, emis de ing Nicolae Bogdan;inscris sub semnatura privata nr Tabel miscare parcelara din 09.05.2023, emis de ing Nicolae Bogdan;act administrativ nr 1326 din 08.05.2023, emis de Comuna Carasova);	
B2	A1
Intabulare, drept de PROPRIETATE-in seria rangului cu incheierea de carte funciara nr.2209/1863 - localizare si nr.5615/2009-dezmembrare, dobandit prin Lege, cota actuala 1/1 1) COMUNA CARASOVA, CIF:3227661	

**C. Partea III. SARCINI .**

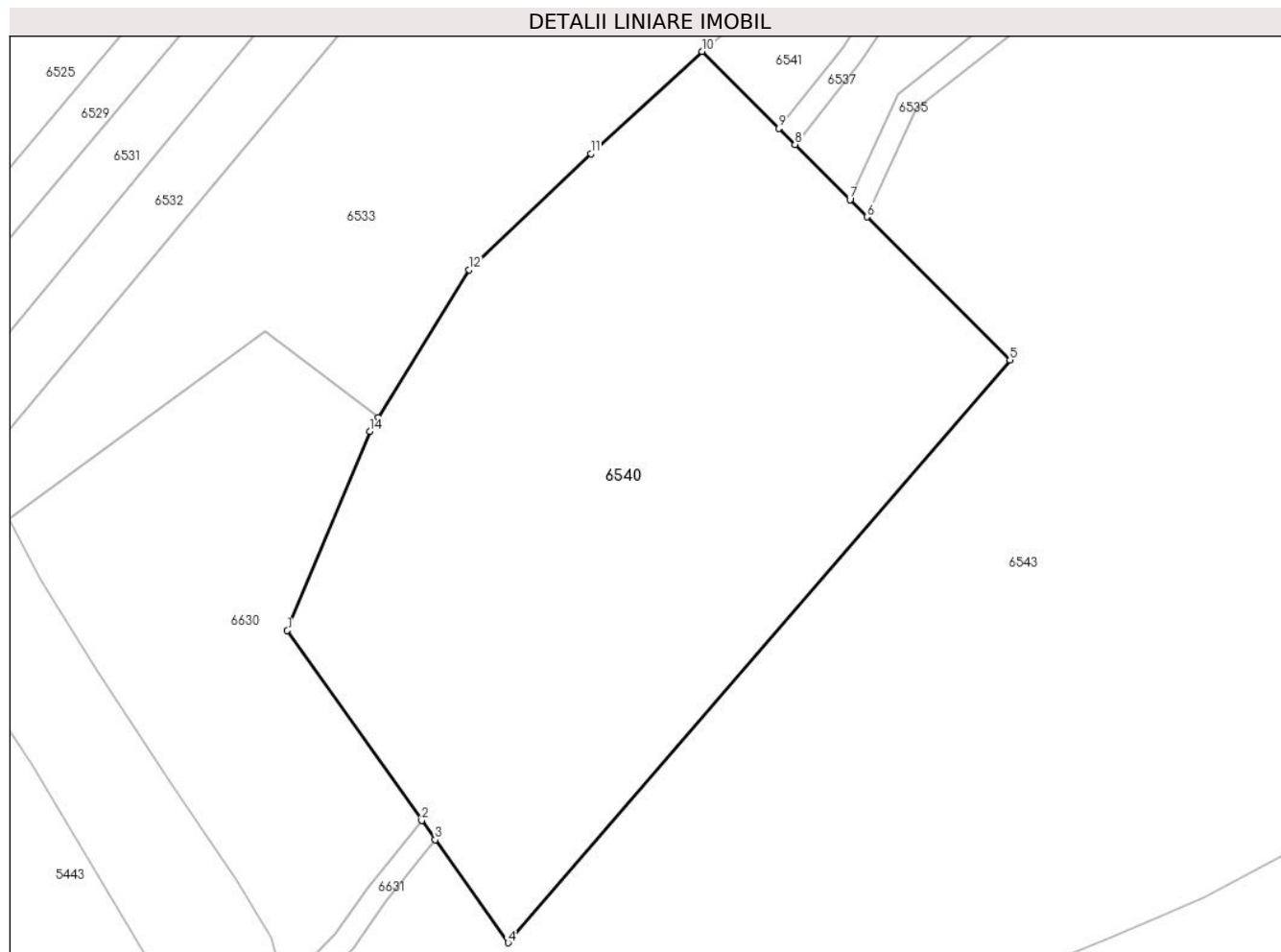
Inscrieri privind dezmembramintele dreptului de proprietate, drepturi reale de garanție și sarcini	Referințe
NU SUNT	

## Anexa Nr. 1 La Partea I

## Teren

Nr cadastral	Suprafața (mp)*	Observații / Referințe
34196	10.000	

\* Suprafața este determinată în planul de proiecție Stereo 70.



## Date referitoare la teren

Crt	Categorie folosință	Intravilan	Suprafața (mp)	Tarla	Parcelă	Nr. topo	Observații / Referințe
1	pasune	NU	10.000	-	-	-	

## Lungime Segmente

1) Valorile lungimilor segmentelor sunt obținute din proiecție în plan.

Punct început	X / Y	Punct sfârșit	X / Y	Lungime segment (** (m)
1	253.466,058 417.324,477	2	253.489,736 417.290,991	41.012
2	253.489,736 417.290,991	3	253.492,137 417.287,597	4.157
3	253.492,137 417.287,597	4	253.504,989 417.269,422	22.26
4	253.504,989 417.269,422	5	253.593,583 417.372,185	135.681
5	253.593,583 417.372,185	6	253.568,364 417.397,417	35.675

Punct început	X / Y	Punct sfârșit	X / Y	Lungime segment (** (m)
6	253.568,364 417.397,417	7	253.565,35 417.400,432	4.263
7	253.565,35 417.400,432	8	253.555,64 417.410,147	13.735
8	253.555,64 417.410,147	9	253.552,795 417.412,993	4.024
9	253.552,795 417.412,993	10	253.539,216 417.426,578	19.208
10	253.539,216 417.426,578	11	253.519,62 417.408,533	26.639
11	253.519,62 417.408,533	12	253.498,151 417.388,089	29.646
12	253.498,151 417.388,089	13	253.482,115 417.362,039	30.59
13	253.482,115 417.362,039	14	253.480,593 417.359,567	2.903
14	253.480,593 417.359,567	1	253.466,058 417.324,477	37.981

\*\* Lungimile segmentelor sunt determinate în planul de proiecție Stereo 70 și sunt rotunjite la 1 milimetru.

\*\*\* Distanța dintre puncte este formată din segmente cumulate ce sunt mai mici decât valoarea 1 milimetru.



**DATE DESPRE IMOBILUL NR. 6541**

Oficiul de Cadastru și Publicitate Imobiliară CARAS-SEVERIN  
Biroul de Cadastru și Publicitate Imobiliară Resita

**A. Partea I. Descrierea imobilului**

TEREN Extravilan

Adresa: Jud. Caraş-Severin

Nr. Crt	Nr cadastral Nr. topografic	Suprafața* (mp)	Observații / Referințe
A1		1.577	Sector cadastral:20 Teren neimpregmuit;

**B. Partea II. Proprietari și acte**

Inscrieri privitoare la dreptul de proprietate și alte drepturi reale		Referințe
/		
Act Administrativ nr. Decizia nr. 602, din 23/08/1991 emis de PREFECTURA JUDETULUI CARAS-SEVERIN;		
B1	Intabulare, drept de PROPRIETATE, dobandit prin Lege, cota actuala 1/1 1) <b>COMUNA CARASOVA</b> , CIF:3227661, - domeniu privat	A1
B2	Intabulare, drept de ADMINISTRARE, dobandit prin Lege, cota actuala 1/1 1) <b>CONSILIUL LOCAL AL COMUNEI CARASOVA</b> , CIF:999999999999	A1

**C. Partea III. SARCINI .**

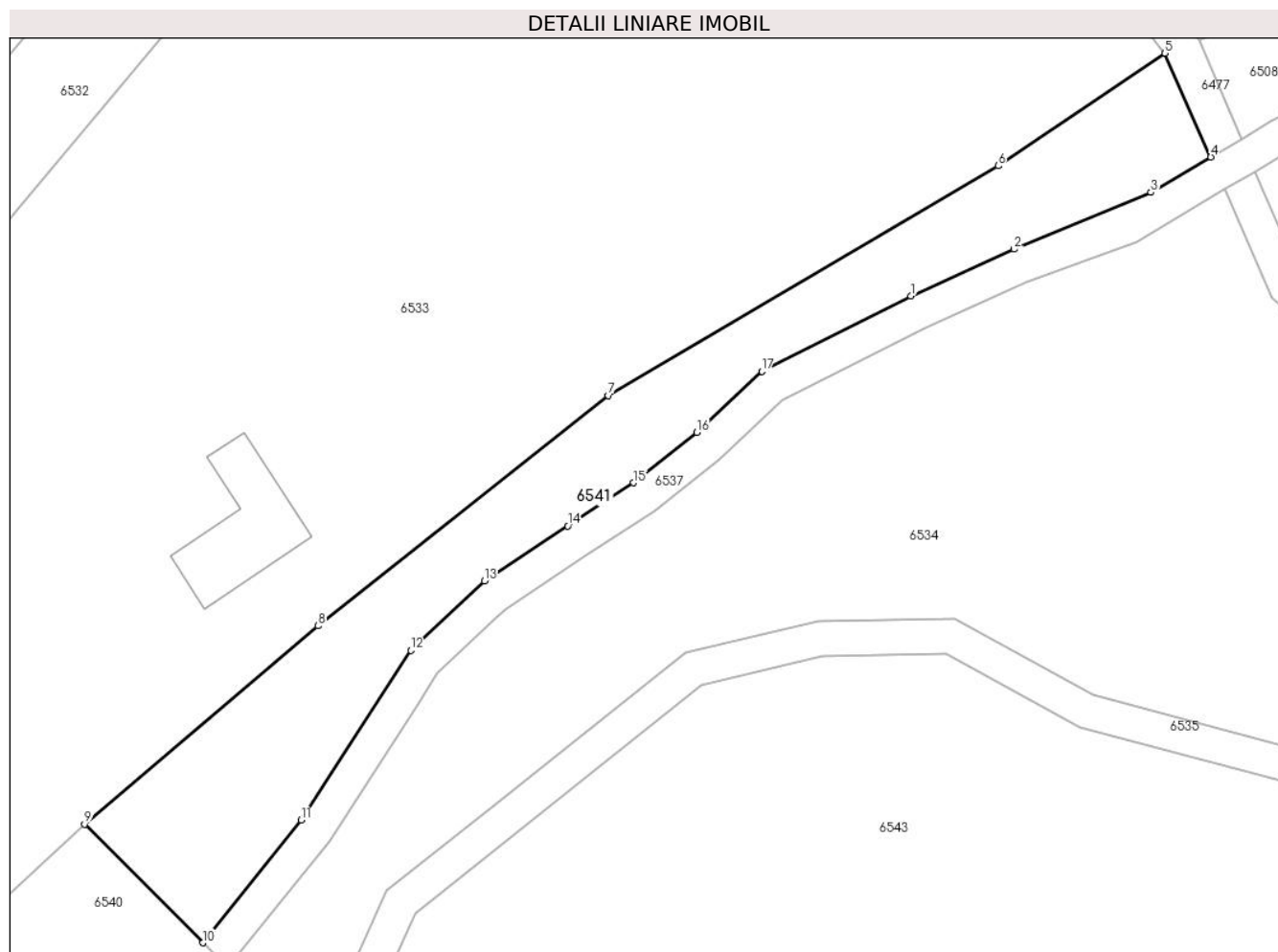
Inscrieri privind dezmembramintele dreptului de proprietate, drepturi reale de garanție și sarcini	Referințe
NU SUNT	

## Anexa Nr. 1 La Partea I

## Teren

Nr cadastral	Suprafața (mp)*	Observații / Referințe
	1.577	

\* Suprafața este determinată în planul de proiecție Stereo 70.



## Date referitoare la teren

Crt	Categorie folosință	Intravilan	Suprafața (mp)	Tarla	Parcelă	Nr. topo	Observații / Referințe
1	pasune	NU	1.577	-	-	-	

## Lungime Segmente

1) Valorile lungimilor segmentelor sunt obținute din proiecție în plan.

Punct început	X / Y	Punct sfârșit	X / Y	Lungime segment (** (m)
1	253.633,987 417.487,07	2	253.645,804 417.492,446	12.982
2	253.645,804 417.492,446	3	253.661,484 417.498,951	16.976
3	253.661,484 417.498,951	4	253.668,35 417.502,998	7.97
4	253.668,35 417.502,998	5	253.663,101 417.514,898	13.006
5	253.663,101 417.514,898	6	253.643,958 417.501,991	23.088

Punct început	X / Y	Punct sfârșit	X / Y	Lungime segment (** (m)
6	253.643,958 417.501,991	7	253.599,276 417.475,674	51.856
7	253.599,276 417.475,674	8	253.565,98 417.449,291	42.482
8	253.565,98 417.449,291	9	253.539,216 417.426,578	35.102
9	253.539,216 417.426,578	10	253.552,795 417.412,993	19.208
10	253.552,795 417.412,993	11	253.564,074 417.427,04	18.015
11	253.564,074 417.427,04	12	253.576,623 417.446,478	23.136
12	253.576,623 417.446,478	13	253.585,047 417.454,428	11.583
13	253.585,047 417.454,428	14	253.594,627 417.460,733	11.468
14	253.594,627 417.460,733	15	253.602,164 417.465,694	9.024
15	253.602,164 417.465,694	16	253.609,433 417.471,45	9.272
16	253.609,433 417.471,45	17	253.616,864 417.478,467	10.22
17	253.616,864 417.478,467	1	253.633,987 417.487,07	19.163

\*\* Lungimile segmentelor sunt determinate în planul de proiecție Stereo 70 și sunt rotunjite la 1 milimetru.

\*\*\* Distanța dintre puncte este formată din segmente cumulate ce sunt mai mici decât valoarea 1 milimetru.





**DATE DESPRE IMOBILUL NR. 6543**

Oficiul de Cadastru și Publicitate Imobiliară CARAS-SEVERIN  
Biroul de Cadastru și Publicitate Imobiliară Resita

**A. Partea I. Descrierea imobilului**

TEREN Extravilan

Adresa: Jud. Caraş-Severin

Nr. Crt	Nr cadastral Nr. topografic	Suprafața* (mp)	Observații / Referințe
A1		158.542	Sector cadastral:20 Teren neimprijmit;

**B. Partea II. Proprietari și acte**

Inscrieri privitoare la dreptul de proprietate și alte drepturi reale		Referințe
/		
Act Administrativ nr. Decizia nr. 602, din 23/08/1991 emis de PREFECTURA JUDETULUI CARAS-SEVERIN;		
B1	Intabulare, drept de PROPRIETATE, dobandit prin Lege, cota actuala 1/1 1) <b>COMUNA CARASOVA</b> , CIF:3227661, - domeniu privat	A1
B2	Intabulare, drept de ADMINISTRARE, dobandit prin Lege, cota actuala 1/1 1) <b>CONSILIUL LOCAL AL COMUNEI CARASOVA</b> , CIF:999999999999	A1

**C. Partea III. SARCINI .**

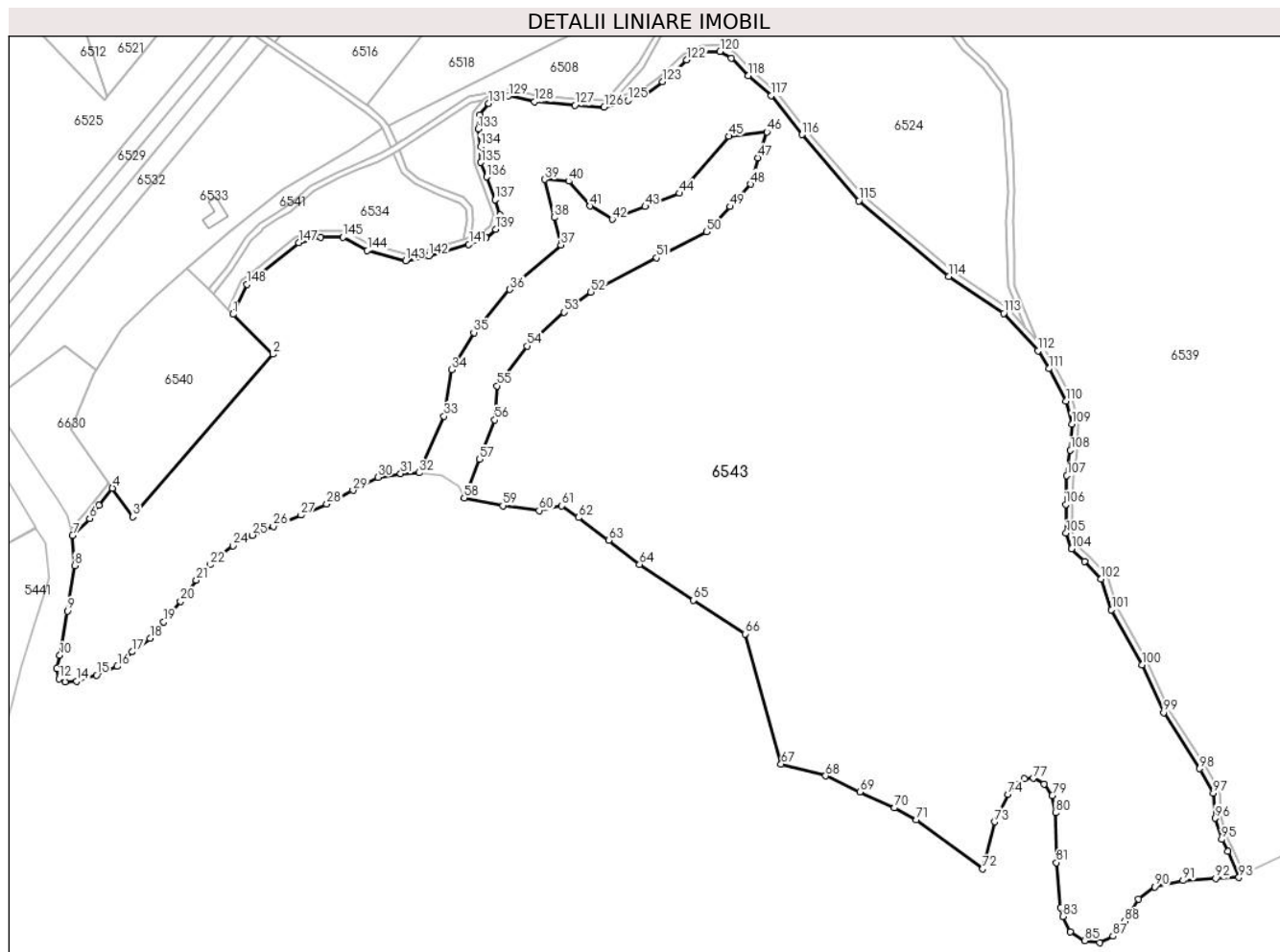
Inscrieri privind dezmembramintele dreptului de proprietate, drepturi reale de garanție și sarcini	Referințe
NU SUNT	

## Anexa Nr. 1 La Partea I

## Teren

Nr cadastral	Suprafața (mp)*	Observații / Referințe
	158.542	

\* Suprafața este determinată în planul de proiecție Stereo 70.



## Date referitoare la teren

Crt	Categorie folosință	Intravilan	Suprafața (mp)	Tarla	Parcelă	Nr. topo	Observații / Referințe
1	pasune	NU	11.291	-	2381/1	-	Pasune impadurita.
2	pasune	NU	147.251	-	2381/1	-	

## Lungime Segmente

1) Valorile lungimilor segmentelor sunt obținute din proiecție în plan.

Punct început	X / Y	Punct sfârșit	X / Y	Lungime segment	Punct început	X / Y	Punct sfârșit	X / Y	Lungime segment	Punct început	X / Y	Punct sfârșit	X / Y	Lungime segment
1	253.568,364 417.397,417	2	253.593,583 417.372,185	35.675	2	253.593,583 417.372,185	3	253.504,989 417.269,422	135.681	3	253.504,989 417.269,422	4	253.492,137 417.287,597	22.265
4	253.492,137 417.287,597	5	253.483,402 417.276,787	13.898	5	253.483,402 417.276,787	6	253.477,664 417.268,343	10.209	6	253.477,664 417.268,343	7	253.466,778 417.257,598	15.295
7	253.466,778 417.257,598	8	253.468,221 417.238,561	19.092	8	253.468,221 417.238,561	9	253.463,575 417.209,933	29.002	9	253.463,575 417.209,933	10	253.458,859 417.181,92	28.407
10	253.458,859 417.181,92	11	253.456,715 417.173,519	8.671	11	253.456,715 417.173,519	12	253.458,203 417.166,985	6.702	12	253.458,203 417.166,985	13	253.462,035 417.165,137	4.255
13	253.462,035 417.165,137	14	253.469,503 417.165,591	7.481	14	253.469,503 417.165,591	15	253.482,041 417.169,425	13.111	15	253.482,041 417.169,425	16	253.495,169 417.174,953	14.245

Punct început	X / Y	Punct sfârșit	X / Y	Lungime segment	Punct început	X / Y	Punct sfârșit	X / Y	Lungime segment	Punct început	X / Y	Punct sfârșit	X / Y	Lungime segment
16	253.495,169 417.174,953	17	253.504,757 417.184,094	13.247	17	253.504,757 417.184,094	18	253.515,894 417.192,645	14.041	18	253.515,894 417.192,645	19	253.524,523 417.202,891	13.396
19	253.524,523 417.202,891	20	253.535,137 417.216,094	16.94	20	253.535,137 417.216,094	21	253.545,145 417.229,366	16.623	21	253.545,145 417.229,366	22	253.554,043 417.239,134	13.213
22	253.554,043 417.239,134	23	253.560,534 417.245,476	9.075	23	253.560,534 417.245,476	24	253.568,264 417.251,088	9.553	24	253.568,264 417.251,088	25	253.580,444 417.257,722	13.869
25	253.580,444 417.257,722	26	253.593,873 417.263,271	14.531	26	253.593,873 417.263,271	27	253.611,377 417.270,415	18.905	27	253.611,377 417.270,415	28	253.627,714 417.277,413	17.773
28	253.627,714 417.277,413	29	253.644,276 417.286,101	18.703	29	253.644,276 417.286,101	30	253.660,035 417.294,424	17.822	30	253.660,035 417.294,424	31	253.674,403 417.296,757	14.556
31	253.674,403 417.296,757	32	253.686,072 417.297,267	11.68	32	253.686,072 417.297,267	33	253.701,837 417.332,987	39.044	33	253.701,837 417.332,987	34	253.706,746 417.362,308	29.729
34	253.706,746 417.362,308	35	253.720,665 417.385,79	27.297	35	253.720,665 417.385,79	36	253.743,475 417.412,994	35.502	36	253.743,475 417.412,994	37	253.775,84 417.441,183	42.92
37	253.775,84 417.441,183	38	253.771,482 417.458,601	17.955	38	253.771,482 417.458,601	39	253.765,476 417.482,606	24.745	39	253.765,476 417.482,606	40	253.780,694 417.481,398	15.265
40	253.780,694 417.481,398	41	253.794,293 417.465,798	20.696	41	253.794,293 417.465,798	42	253.808,326 417.457,321	16.394	42	253.808,326 417.457,321	43	253.829,115 417.465,399	22.304
43	253.829,115 417.465,399	44	253.850,743 417.473,803	23.203	44	253.850,743 417.473,803	45	253.881,956 417.509,81	47.652	45	253.881,956 417.509,81	46	253.905,98 417.512,611	24.187
46	253.905,98 417.512,611	47	253.900,378 417.496,202	17.339	47	253.900,378 417.496,202	48	253.895,796 417.479,474	17.345	48	253.895,796 417.479,474	49	253.882,765 417.465,399	19.181
49	253.882,765 417.465,399	50	253.867,952 417.449,4	21.804	50	253.867,952 417.449,4	51	253.836,335 417.432,99	35.622	51	253.836,335 417.432,99	52	253.794,697 417.411,388	46.908
52	253.794,697 417.411,388	53	253.777,893 417.398,589	21.124	53	253.777,893 417.398,589	54	253.754,273 417.377,386	31.741	54	253.754,273 417.377,386	55	253.735,477 417.352,186	31.438
55	253.735,477 417.352,186	56	253.733,995 417.330,543	21.693	56	253.733,995 417.330,543	57	253.724,243 417.305,782	26.612	57	253.724,243 417.305,782	58	253.714,597 417.281,289	26.324
58	253.714,597 417.281,289	59	253.738,998 417.276,416	24.882	59	253.738,998 417.276,416	60	253.761,942 417.273,376	23.145	60	253.761,942 417.273,376	61	253.776,314 417.276,355	14.678
61	253.776,314 417.276,355	62	253.786,879 417.268,896	12.932	62	253.786,879 417.268,896	63	253.806,05 417.254,603	23.913	63	253.806,05 417.254,603	64	253.825,538 417.239,277	24.792
64	253.825,538 417.239,277	65	253.859,566 417.216,668	40.855	65	253.859,566 417.216,668	66	253.892,264 417.195,462	38.972	66	253.892,264 417.195,462	67	253.915,071 417.113,238	85.328
67	253.915,071 417.113,238	68	253.943,199 417.105,781	29.1	68	253.943,199 417.105,781	69	253.964,902 417.095,64	23.956	69	253.964,902 417.095,64	70	253.986,714 417.085,498	24.054
70	253.986,714 417.085,498	71	254.000,694 417.078,01	15.859	71	254.000,694 417.078,01	72	254.042,657 417.046,952	52.206	72	254.042,657 417.046,952	73	254.050,272 417.076,735	30.741
73	254.050,272 417.076,735	74	254.058,58 417.094,16	19.304	74	254.058,58 417.094,16	75	254.064,273 417.100,489	8.513	75	254.064,273 417.100,489	76	254.069,044 417.104,049	5.953
76	254.069,044 417.104,049	77	254.074,648 417.104,229	5.606	77	254.074,648 417.104,229	78	254.081,426 417.100,615	7.682	78	254.081,426 417.100,615	79	254.086,487 417.093,205	8.973
79	254.086,487 417.093,205	80	254.088,656 417.082,361	11.059	80	254.088,656 417.082,361	81	254.089,208 417.050,971	31.395	81	254.089,208 417.050,971	82	254.091,677 417.022,58	28.498
82	254.091,677 417.022,58	83	254.093,233 417.016,906	5.884	83	254.093,233 417.016,906	84	254.097,909 417.007,171	10.799	84	254.097,909 417.007,171	85	254.106,991 417.001,671	10.617
85	254.106,991 417.001,671	86	254.116,813 417.000,306	9.917	86	254.116,813 417.000,306	87	254.124,904 417.004,521	9.123	87	254.124,904 417.004,521	88	254.132,469 417.013,81	11.98
88	254.132,469 417.013,81	89	254.141,228 417.027,932	16.618	89	254.141,228 417.027,932	90	254.151,328 417.035,664	12.72	90	254.151,328 417.035,664	91	254.169,318 417.039,608	18.418
91	254.169,318 417.039,608	92	254.189,834 417.040,871	20.554	92	254.189,834 417.040,871	93	254.204,647 417.041,569	14.83	93	254.204,647 417.041,569	94	254.197,65 417.057,947	17.811
94	254.197,65 417.057,947	95	254.193,713 417.065,561	8.571	95	254.193,713 417.065,561	96	254.189,651 417.079,022	14.061	96	254.189,651 417.079,022	97	254.188,506 417.094,775	15.795
97	254.188,506 417.094,775	98	254.179,865 417.110,271	17.742	98	254.179,865 417.110,271	99	254.156,971 417.145,696	42.179	99	254.156,971 417.145,696	100	254.143,249 417.175,846	33.126
100	254.143,249 417.175,846	101	254.124,096 417.210,779	39.839	101	254.124,096 417.210,779	102	254.117,549 417.230,158	20.455	102	254.117,549 417.230,158	103	254.107,009 417.241,315	15.348
103	254.107,009 417.241,315	104	254.098,885 417.249,291	11.385	104	254.098,885 417.249,291	105	254.095,437 417.259,139	10.434	105	254.095,437 417.259,139	106	254.095,102 417.277,243	18.107
106	254.095,102 417.277,243	107	254.095,772 417.295,452	18.222	107	254.095,772 417.295,452	108	254.098,103 417.311,463	16.18	108	254.098,103 417.311,463	109	254.098,913 417.328,011	16.568
109	254.098,913 417.328,011	110	254.095,297 417.342,56	14.991	110	254.095,297 417.342,56	111	254.084,409 417.363,015	23.172	111	254.084,409 417.363,015	112	254.077,512 417.374,301	13.226
112	254.077,512 417.374,301	113	254.055,819 417.397,948	32.091	113	254.055,819 417.397,948	114	254.021,06 417.421,327	41.89	114	254.021,06 417.421,327	115	253.964,174 417.469,043	74.248

Punct început	X / Y	Punct sfârșit	X / Y	Lungime segment	Punct început	X / Y	Punct sfârșit	X / Y	Lungime segment	Punct început	X / Y	Punct sfârșit	X / Y	Lungime segment
115	253.964,174 417.469,043	116	253.928,395 417.510,83	55.011	116	253.928,395 417.510,83	117	253.908,879 417.535,518	31.47	117	253.908,879 417.535,518	118	253.894,305 417.548,079	19.24
118	253.894,305 417.548,079	119	253.883,445 417.559,096	15.47	119	253.883,445 417.559,096	120	253.876,465 417.563,435	8.219	120	253.876,465 417.563,435	121	253.865,925 417.563,283	10.541
121	253.865,925 417.563,283	122	253.855,372 417.558,008	11.798	122	253.855,372 417.558,008	123	253.840,128 417.544,348	20.469	123	253.840,128 417.544,348	124	253.828,96 417.535,974	13.958
124	253.828,96 417.535,974	125	253.818,113 417.532,56	11.372	125	253.818,113 417.532,56	126	253.803,093 417.528,326	15.606	126	253.803,093 417.528,326	127	253.784,736 417.529,437	18.391
127	253.784,736 417.529,437	128	253.759,162 417.531,659	25.67	128	253.759,162 417.531,659	129	253.742,759 417.535,32	16.806	129	253.742,759 417.535,32	130	253.735,388 417.534,22	7.452
130	253.735,388 417.534,22	131	253.730,07 417.530,677	6.391	131	253.730,07 417.530,677	132	253.724,332 417.523,18	9.44	132	253.724,332 417.523,18	133	253.723,522 417.514,444	8.774
133	253.723,522 417.514,444	134	253.724,876 417.503,532	10.995	134	253.724,876 417.503,532	135	253.725,156 417.493,299	10.237	135	253.725,156 417.493,299	136	253.728,702 417.484,153	9.809
136	253.728,702 417.484,153	137	253.734,299 417.469,698	15.501	137	253.734,299 417.469,698	138	253.737,301 417.460,143	10.015	138	253.737,301 417.460,143	139	253.734,439 417.451,15	9.438
139	253.734,439 417.451,15	140	253.728,297 417.445,688	8.219	140	253.728,297 417.445,688	141	253.717,52 417.441,595	11.528	141	253.717,52 417.441,595	142	253.692,267 417.434,274	26.293
142	253.692,267 417.434,274	143	253.677,483 417.431,268	15.086	143	253.677,483 417.431,268	144	253.653,361 417.437,595	24.938	144	253.653,361 417.437,595	145	253.637,991 417.446,039	17.536
145	253.637,991 417.446,039	146	253.623,808 417.445,887	14.184	146	253.623,808 417.445,887	147	253.609,946 417.442,565	14.254	147	253.609,946 417.442,565	148	253.577,127 417.416,403	41.971
148	253.577,127 417.416,403	1	253.568,364 417.397,417	20.911										

\*\* Lungimile segmentelor sunt determinate în planul de proiecție Stereo 70 și sunt rotunjite la 1 milimetru.

\*\*\* Distanța dintre puncte este formată din segmente cumulate ce sunt mai mici decât valoarea 1 milimetru.

**DATE DESPRE IMOBILUL NR. 6544**

Oficiul de Cadastru și Publicitate Imobiliară CARAS-SEVERIN  
Biroul de Cadastru și Publicitate Imobiliară Resita

**A. Partea I. Descrierea imobilului**

TEREN Extravilan

Nr. cadastral vechi:227

Adresa: Jud. Caraş-Severin

Nr. Crt	Nr cadastral Nr. topografic	Suprafaţa* (mp)	Observații / Referințe
A1	31025	2.550	Sector cadastral:20 Teren neimprejmuit;

**Construcții**

Crt	Nr cadastral Nr. topografic	Adresa	Observații / Referințe
A1.1	31025-C1	Jud. Caraş-Severin	Nr. niveluri:3; S. construita la sol:194 mp; S. construita desfasurata:194 mp; Sediul District P+1E+M
A1.2	31025-C2	Jud. Caraş-Severin	Nr. niveluri:1; S. construita la sol:154 mp; S. construita desfasurata:154 mp; Boxe utilaje
A1.3	31025-C3	Jud. Caraş-Severin	Nr. niveluri:1; S. construita la sol:305 mp; S. construita desfasurata:305 mp; Depozit material antiderapant
A1.4	31025-C4	Jud. Caraş-Severin	Nr. niveluri:1; S. construita la sol:15 mp; S. construita desfasurata:15 mp; Depozit carburanti

**B. Partea II. Proprietari și acte**

Inscrieri privitoare la dreptul de proprietate și alte drepturi reale		Referințe
<b>11226 / 07/09/2006</b>		
Act Notarial nr. FN, din 01/01/2006 emis de -;		
B1	Intabulare, drept de PROPRIETATEdezmembreare, dobandit prin Conventie, cota actuala 1/1 1) <b>COMUNA CARASOVA --domeniul public</b> , CIF:9999999999999 <i>OBSERVATII: (provenita din conversia CF 4624- CARASOVA)</i>	A1
<b>62347 / 08/12/2021</b>		
Act Administrativ nr. 136, din 02/02/2022 emis de COMUNA CARASOVA (hotarare judecatoreasca nr 1268 din 30.06.2016, emis de JUDECATORIA RESITA;inscris sub semnatura privata nr PAD din 26.11.2021, emis de Cacoveanu Adrian);		
B2	Intabulare, drept de PROPRIETATE, dobandit prin Hotarare Judecatoreasca, cota actuala 1/1 1) <b>COMPANIA NATIONALA DE ADMINISTRARE A INFRASTRUCTURII RUTIERE SA</b> , CIF:16054368	A1.1, A1.2, A1.3, A1.4

**C. Partea III. SARCINI .**

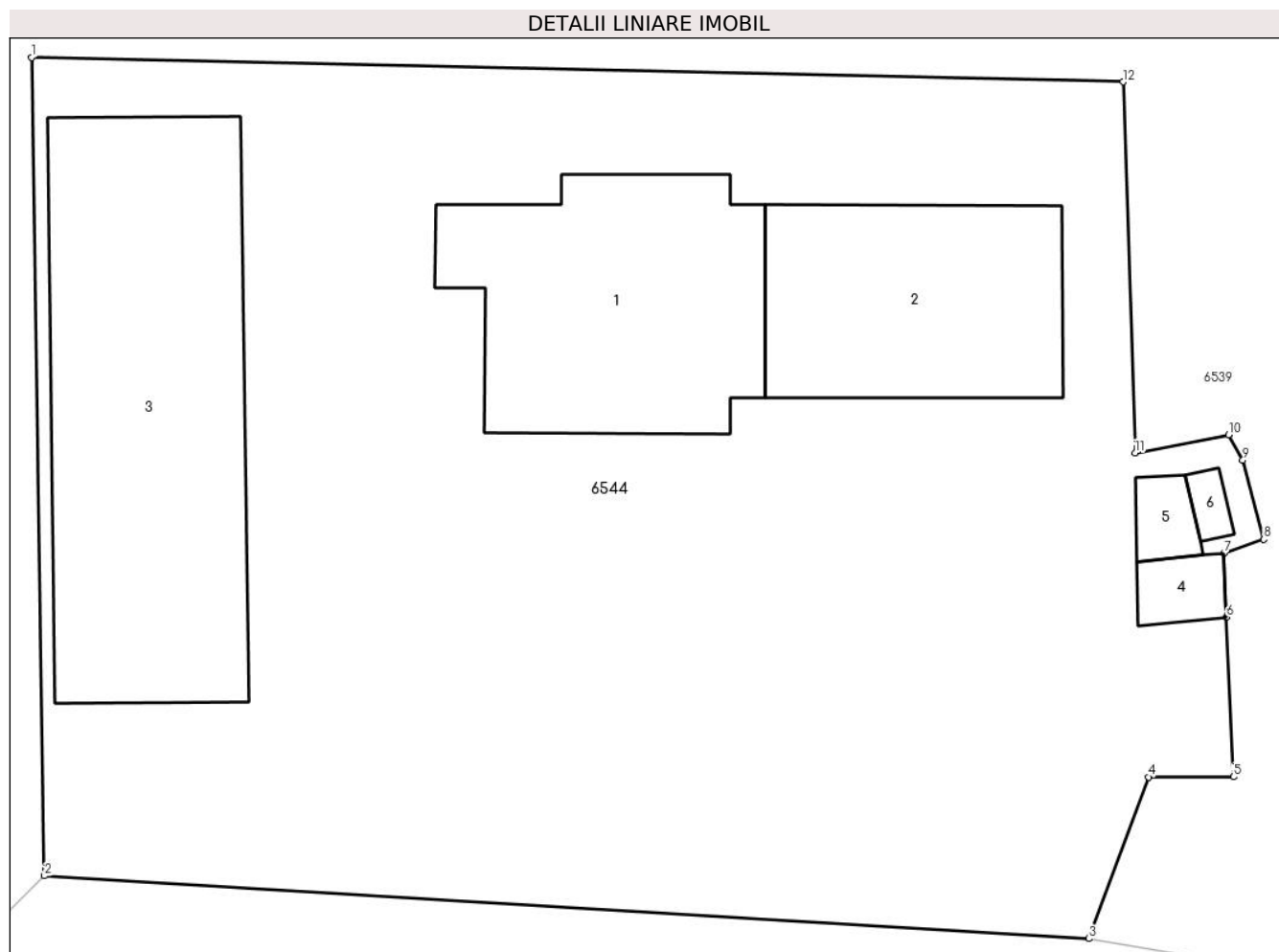
Inscrieri privind dezmembramentele dreptului de proprietate, drepturi reale de garanție și sarcini	Referințe
NU SUNT	

## Anexa Nr. 1 La Partea I

## Teren

Nr cadastral	Suprafața (mp)*	Observații / Referințe
31025	2.550	

\* Suprafața este determinată în planul de proiecție Stereo 70.



## Date referitoare la teren

Crt	Categorie folosință	Intra vilan	Suprafața (mp)	Tarla	Parcelă	Nr. topo	Observații / Referințe
1	curți constructii	NU	2.550	-	-	726/3/a/2/2/a/a...1/1/1/b-Carasova	

## Date referitoare la construcții

Crt	Număr	Destinație construcție	Supraf. (mp)	Situație juridică	Observații / Referințe
A1.1	31025-C1	construcții industriale și edilitare	194	Cu acte	Nr. niveluri:3; S. construita la sol:194 mp; S. construita desfasurata:194 mp; Sediul District P+1E+M
A1.2	31025-C2	construcții industriale și edilitare	154	Cu acte	Nr. niveluri:1; S. construita la sol:154 mp; S. construita desfasurata:154 mp; Boxe utilaje
A1.3	31025-C3	construcții industriale și edilitare	305	Cu acte	Nr. niveluri:1; S. construita la sol:305 mp; S. construita desfasurata:305 mp; Depozit material antiderapant
A1.4	31025-C4	construcții anexa	15	Cu acte	Nr. niveluri:1; S. construita la sol:15 mp; S. construita desfasurata:15 mp; Depozit carburanti
A1.5	31025-C5	construcții anexa	13	Fara acte	Nr. niveluri:1; S. construita la sol:13 mp; S. construita desfasurata:13 mp; Anexa P
A1.6	31025-C6	construcții anexa	6	Fara acte	Nr. niveluri:1; S. construita la sol:6 mp; S. construita desfasurata:6 mp; Anexa P

**Lungime Segmente**

1) Valorile lungimilor segmentelor sunt obţinute din proiecţie în plan.

Punct început	X / Y	Punct sfârşit	X / Y	Lungime segment (** (m)
1	254.281,779 417.116,499	2	254.282,452 417.074,074	42.43
2	254.282,452 417.074,074	3	254.336,619 417.070,819	54.265
3	254.336,619 417.070,819	4	254.339,7 417.079,197	8.927
4	254.339,7 417.079,197	5	254.344,113 417.079,204	4.413
5	254.344,113 417.079,204	6	254.343,76 417.087,491	8.295
6	254.343,76 417.087,491	7	254.343,622 417.090,791	3.303
7	254.343,622 417.090,791	8	254.345,69 417.091,515	2.191
8	254.345,69 417.091,515	9	254.344,606 417.095,622	4.248
9	254.344,606 417.095,622	10	254.343,867 417.096,94	1.511
10	254.343,867 417.096,94	11	254.339,019 417.095,989	4.94
11	254.339,019 417.095,989	12	254.338,387 417.115,227	19.248
12	254.338,387 417.115,227	1	254.281,779 417.116,499	56.622

\*\* Lungimile segmentelor sunt determinate în planul de proiecţie Stereo 70 şi sunt rotunjite la 1 milimetru.

\*\*\* Distanţa dintre puncte este formată din segmente cumulate ce sunt mai mici decât valoarea 1 milimetru.





**DATE DESPRE IMOBILUL NR. 6556**

Oficiul de Cadastru și Publicitate Imobiliară CARAS-SEVERIN  
Biroul de Cadastru și Publicitate Imobiliară Resita

**A. Partea I. Descrierea imobilului**

TEREN Extravilan

Nr. CF vechi:160 Carasova  
Nr. topografic:2678/c, 2678/d

Adresa: Jud. Caraș-Severin

Nr. Crt	Nr cadastral Nr. topografic	Suprafața* (mp)	Observații / Referințe
A1		3.638	Sector cadastral:20 Teren neimprejmuț;

**B. Partea II. Proprietari și acte**

Inscrieri privitoare la dreptul de proprietate și alte drepturi reale		Referințe
/		
Act Normativ nr. L7, din 13/03/1996 emis de PARLAMENTUL ROMANIEI;		
B1	Intabulare, drept de PROPRIETATE, dobandit prin Lege, cota actuala 1/1 1) NEIDENTIFICAT NEIDENTIFICAT	A1
Act Normativ nr. L7, din 13/03/1996 emis de PARLAMENTUL ROMANIEI (Adeverinta nr. 2674/20.08.2024, emisa de Primaria Comunei Carasova.);		
B2	Se noteaza posesia factica in favoarea lui: 1) TINCUL PETRU	A1

**C. Partea III. SARCINI .**

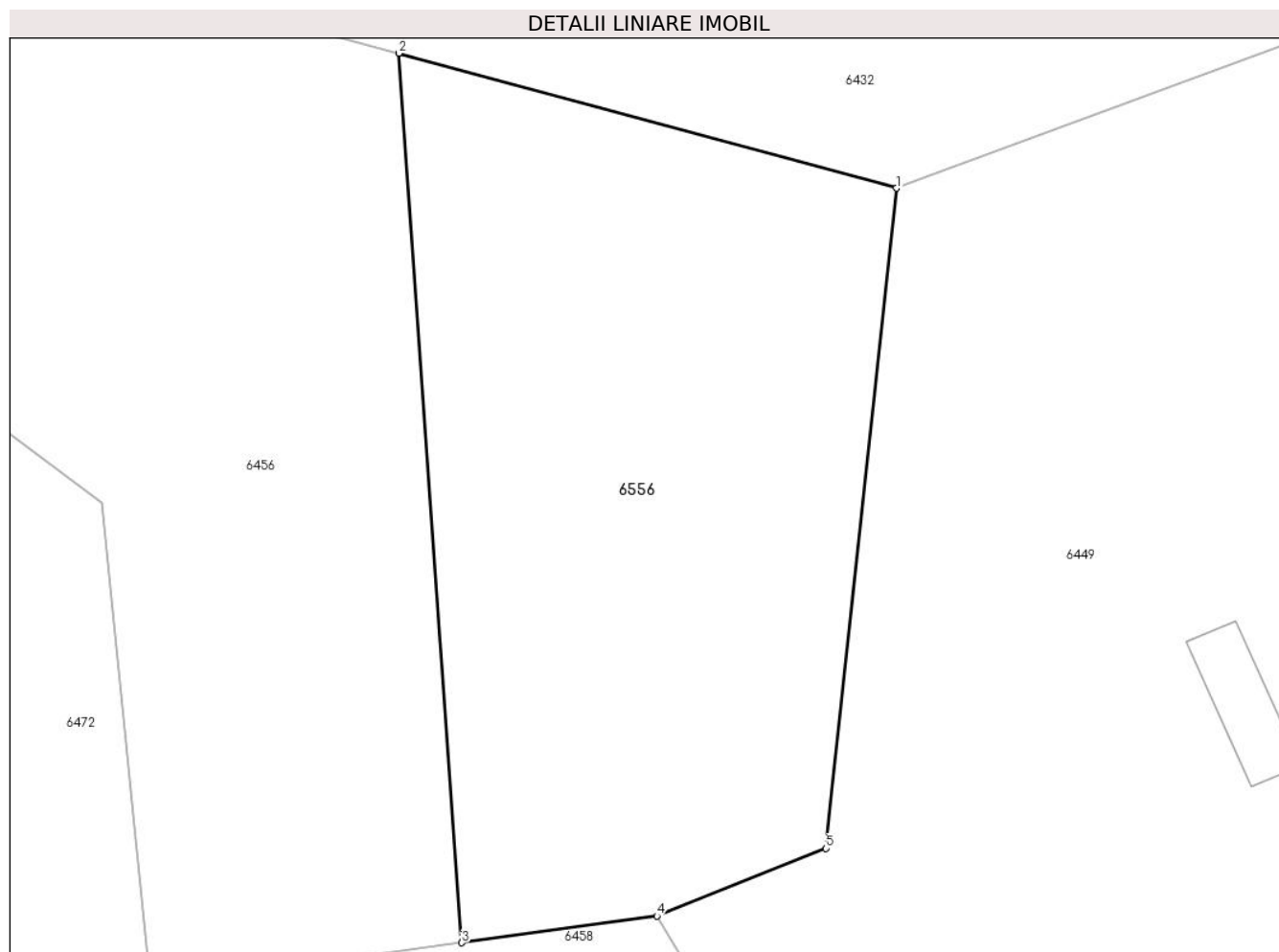
Inscrieri privind dezmembramintele dreptului de proprietate, drepturi reale de garanție și sarcini	Referințe
NU SUNT	

## Anexa Nr. 1 La Partea I

## Teren

Nr cadastral	Suprafața (mp)*	Observații / Referințe
	3.638	

\* Suprafața este determinată în planul de proiecție Stereo 70.



## Date referitoare la teren

Crt	Categorie folosință	Intravilan	Suprafața (mp)	Tarla	Parcelă	Nr. topo	Observații / Referințe
1	faneata	NU	3.638	-	-	2678/c, 2678/d	Den. de loc : Malul Breg, se identifica total cu nr. top 2678/c, 2678/d din CF vechi 160 Carasova.

## Lungime Segmente

1) Valorile lungimilor segmentelor sunt obținute din proiecție în plan.

Punct început	X / Y	Punct sfârșit	X / Y	Lungime segment (** (m)
1	254.042,746 417.900,691	2	253.991,136 417.914,676	53.472
2	253.991,136 417.914,676	3	253.997,66 417.822,47	92.436
3	253.997,66 417.822,47	4	254.017,885 417.825,23	20.412
4	254.017,885 417.825,23	5	254.035,456 417.832,246	18.92
5	254.035,456 417.832,246	1	254.042,746 417.900,691	68.832

**\*\* Lungimile segmentelor sunt determinate în planul de proiecție Stereo 70 și sunt rotunjite la 1 milimetru.**

**\*\*\* Distanța dintre puncte este formată din segmente cumulate ce sunt mai mici decât valoarea 1 milimetru.**



**DATE DESPRE IMOBILUL NR. 6557**

Oficiul de Cadastru și Publicitate Imobiliară CARAS-SEVERIN  
Biroul de Cadastru și Publicitate Imobiliară Resita

**A. Partea I. Descrierea imobilului**

TEREN Extravilan

Nr. CF vechi:2888, 2967 Carasova

Nr. topografic:2617/a, 2617/c

Adresa: Jud. Caraş-Severin

Nr. Crt	Nr cadastral Nr. topografic	Suprafaţa* (mp)	Observații / Referințe
A1		2.834	Sector cadastral:20 Teren neimprejmuț;

**B. Partea II. Proprietari și acte**

Inscrieri privitoare la dreptul de proprietate și alte drepturi reale		Referințe
/		
Act Normativ nr. L7, din 13/03/1996 emis de PARLAMENTUL ROMANIEI;		
B1	Intabulare, drept de PROPRIETATE, dobandit prin Lege, cota actuala 1/1 1) NEIDENTIFICAT NEIDENTIFICAT	A1
Act Normativ nr. L7, din 13/03/1996 emis de PARLAMENTUL ROMANIEI (Adeverinta nr. 2028/08.07.2024, emisa de Primaria Comunei Carasova.);		
B2	Se noteaza posesia factica in favoarea lui: 1) TINCUL PETRU	A1

**C. Partea III. SARCINI .**

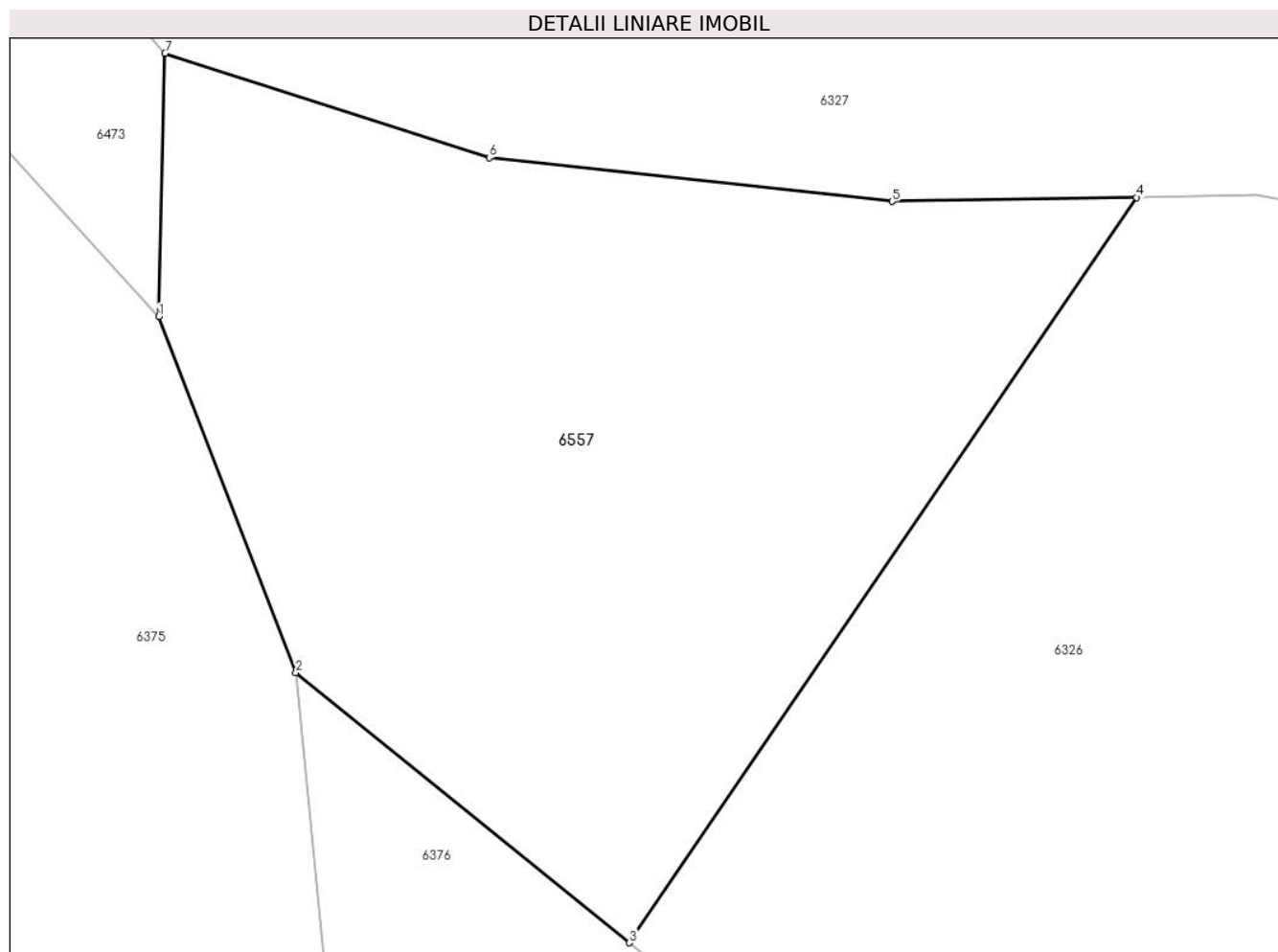
Inscrieri privind dezmembramintele dreptului de proprietate, drepturi reale de garanție și sarcini	Referințe
NU SUNT	

## Anexa Nr. 1 La Partea I

## Teren

Nr cadastral	Suprafața (mp)*	Observații / Referințe
	2.834	

\* Suprafața este determinată în planul de proiecție Stereo 70.



## Date referitoare la teren

Crt	Categorie folosință	Intravilan	Suprafața (mp)	Tarla	Parcelă	Nr. topo	Observații / Referințe
1	faneata	NU	2.834	-	-	2617/a, 2617/c	Faneata împadurita. Den. de loc : Malul Breg, se identifica total cu nr. top 2617/a din CF vechi 2888 Carasova, si total cu nr. top 2617/c din CF vechi 2967 Carasova

## Lungime Segmente

1) Valorile lungimilor segmentelor sunt obținute din proiecție în plan.

Punct început	X / Y	Punct sfârșit	X / Y	Lungime segment (** (m)
1	253.765,88 418.187,284	2	253.776,532 418.159,66	29.607
2	253.776,532 418.159,66	3	253.802,455 418.138,684	33.347
3	253.802,455 418.138,684	4	253.841,843 418.196,543	69.994
4	253.841,843 418.196,543	5	253.822,846 418.196,233	19.0

Punct început	X / Y	Punct sfârșit	X / Y	Lungime segment (** (m)
5	253.822,846 418.196,233	6	253.791,546 418.199,615	31.482
6	253.791,546 418.199,615	7	253.766,366 418.207,733	26.456
7	253.766,366 418.207,733	1	253.765,88 418.187,284	20.455

\*\* Lungimile segmentelor sunt determinate în planul de proiecție Stereo 70 și sunt rotunjite la 1 milimetru.

\*\*\* Distanța dintre puncte este formată din segmente cumulate ce sunt mai mici decât valoarea 1 milimetru.





**DATE DESPRE IMOBILUL NR. 6558**

Oficiul de Cadastru și Publicitate Imobiliară CARAS-SEVERIN  
Biroul de Cadastru și Publicitate Imobiliară Resita

**A. Partea I. Descrierea imobilului**

TEREN Extravilan

Nr. CF vechi:2918 Carasova

Nr. topografic:2617/b

Adresa: Jud. Caraș-Severin

Nr. Crt	Nr cadastral Nr. topografic	Suprafața* (mp)	Observații / Referințe
A1		Din acte: 6.096 Masurata: 3.315	Sector cadastral:20 Teren neimprejmuit;

**B. Partea II. Proprietari și acte**

Inscrieri privitoare la dreptul de proprietate și alte drepturi reale		Referințe
<b>5003 / 16/10/1997</b>		
Act Notarial nr. CM nr. 3, din 01/01/1973 emis de -;		
B1	Intabulare, drept de PROPRIETATE, succesiune legala, asupra 1632 mp, dobandit prin Succesiune, cota actuala 1/2 1) VLASICI MARTA, , fiica	A1
<b>16677 / 03/06/2008</b>		
Hotarare Judecatoreasca nr. SC 2598/2003, din 01/01/2008 emis de Judecatoria Resita;		
B2	Intabulare, drept de PROPRIETATE, cu titlu de iesire din indiviziune, asupra 1632 mp, dobandit prin Hotarare Judecatoreasca, cota actuala 1/2 1) VLASICI MARTA	A1
/		
Act Normativ nr. L7, din 13/03/1996 emis de PARLAMENTUL ROMANIEI;		
B3	Intabulare, drept de PROPRIETATE, asupra 4464 mp, dobandit prin Lege, cota actuala 1/1 1) NEIDENTIFICAT NEIDENTIFICAT	A1
Act Normativ nr. L7, din 13/03/1996 emis de PARLAMENTUL ROMANIEI (Adeverinta nr. 1915/27.06.2024, emisa de Primaria Comunei Carasova.);		
B4	Se noteaza posesia factica in favoarea lui: 1) TINCUL PETRU	A1

**C. Partea III. SARCINI .**

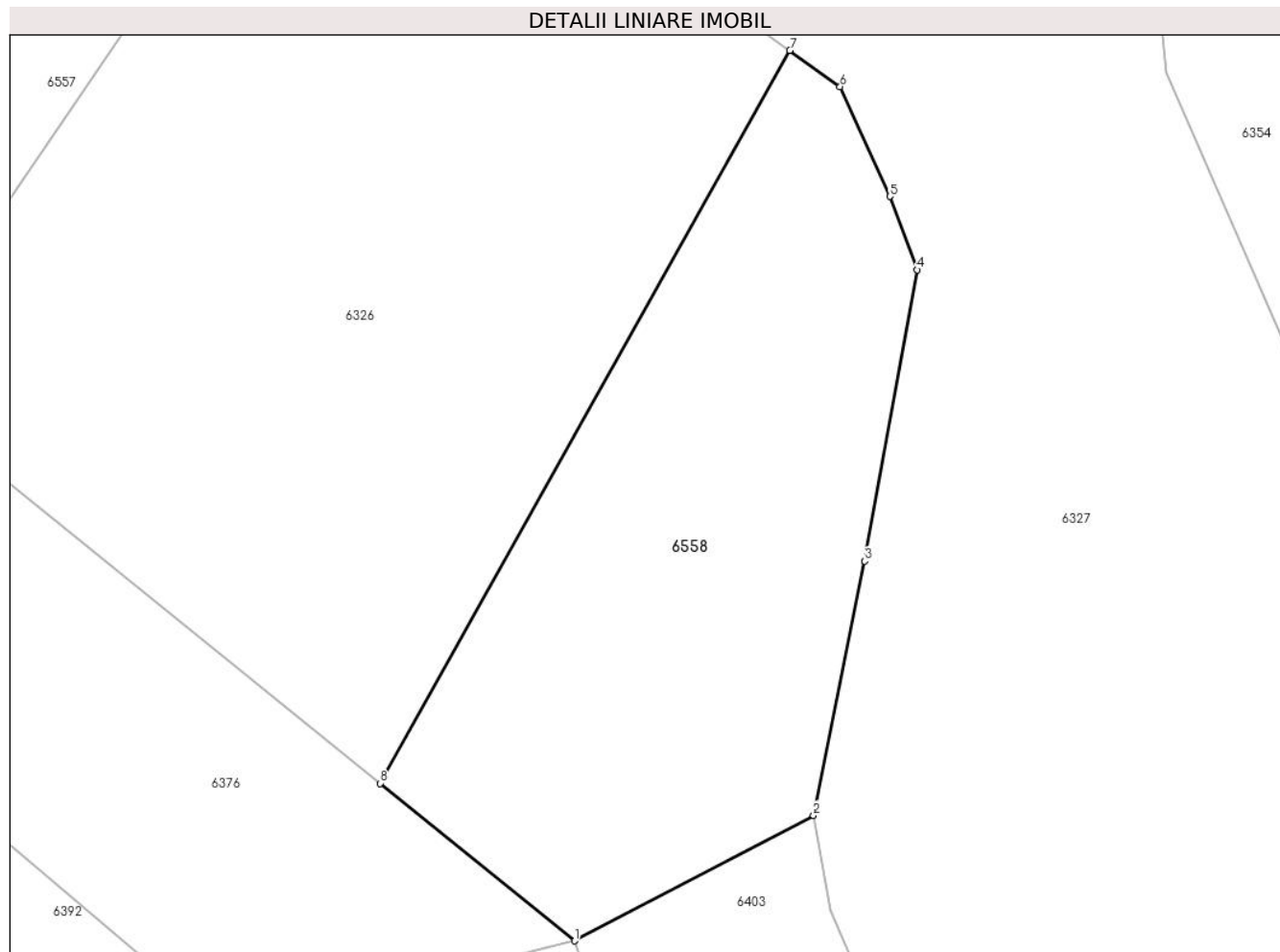
Inscrieri privind dezmembramintele dreptului de proprietate, drepturi reale de garanție și sarcini	Referințe
NU SUNT	

## Anexa Nr. 1 La Partea I

## Teren

Nr cadastral	Suprafața (mp)*	Observații / Referințe
	Din acte: 6.096 Masurata: 3.315	

\* Suprafața este determinată în planul de proiecție Stereo 70.



## Date referitoare la teren

Crt	Categorie folosință	Intravilan	Suprafața (mp)	Tarla	Parcelă	Nr. topo	Observații / Referințe
1	faneata	NU	3.315	-	-	2617/b	Faneata impadurita. Den. de loc : Malul Breg, se identifica partial cu nr. top 2617/b din CF vechi 2918 Carasova

## Lungime Segmente

1) Valorile lungimilor segmentelor sunt obținute din proiecție în plan.

Punct început	X / Y	Punct sfârșit	X / Y	Lungime segment (** (m)
1	253.882,394 418.073,998	2	253.910,092 418.088,525	31.276
2	253.910,092 418.088,525	3	253.916,039 418.117,995	30.064
3	253.916,039 418.117,995	4	253.922,118 418.151,723	34.271
4	253.922,118 418.151,723	5	253.918,939 418.160,226	9.078

Punct început	X / Y	Punct sfârșit	X / Y	Lungime segment (** (m)
5	253.918,939 418.160,226	6	253.913,169 418.172,96	13.98
6	253.913,169 418.172,96	7	253.907,341 418.177,144	7.175
7	253.907,341 418.177,144	8	253.859,859 418.092,233	97.285
8	253.859,859 418.092,233	1	253.882,394 418.073,998	28.989

\*\* Lungimile segmentelor sunt determinate în planul de proiecție Stereo 70 și sunt rotunjite la 1 milimetru.

\*\*\* Distanța dintre puncte este formată din segmente cumulate ce sunt mai mici decât valoarea 1 milimetru.



**DATE DESPRE IMOBILUL NR. 6559**

Oficiul de Cadastru și Publicitate Imobiliară CARAS-SEVERIN  
Biroul de Cadastru și Publicitate Imobiliară Resita

**A. Partea I. Descrierea imobilului**

TEREN Extravilan

Nr. CF vechi:1538 Carasova

Nr. topografic:2701

Adresa: Jud. Caraș-Severin

Nr. Crt	Nr cadastral Nr. topografic	Suprafața* (mp)	Observații / Referințe
A1		4.344	Sector cadastral:20 Teren neimprejmuț;

**B. Partea II. Proprietari și acte**

Inscrieri privitoare la dreptul de proprietate și alte drepturi reale		Referințe
/		
Act Normativ nr. L7, din 13/03/1996 emis de PARLAMENTUL ROMANIEI;		
B1	Intabulare, drept de PROPRIETATE, dobândit prin Lege, cota actuala 1/1 1) NEIDENTIFICAT NEIDENTIFICAT	A1
Act Normativ nr. L7, din 13/03/1996 emis de PARLAMENTUL ROMANIEI (Adeverinta nr. 2407/07.08.2024, emisa de Primaria Comunei Carasova.);		
B2	Se noteaza posesia factica in favoarea lui: 1) FILCA MIHAI	A1

**C. Partea III. SARCINI .**

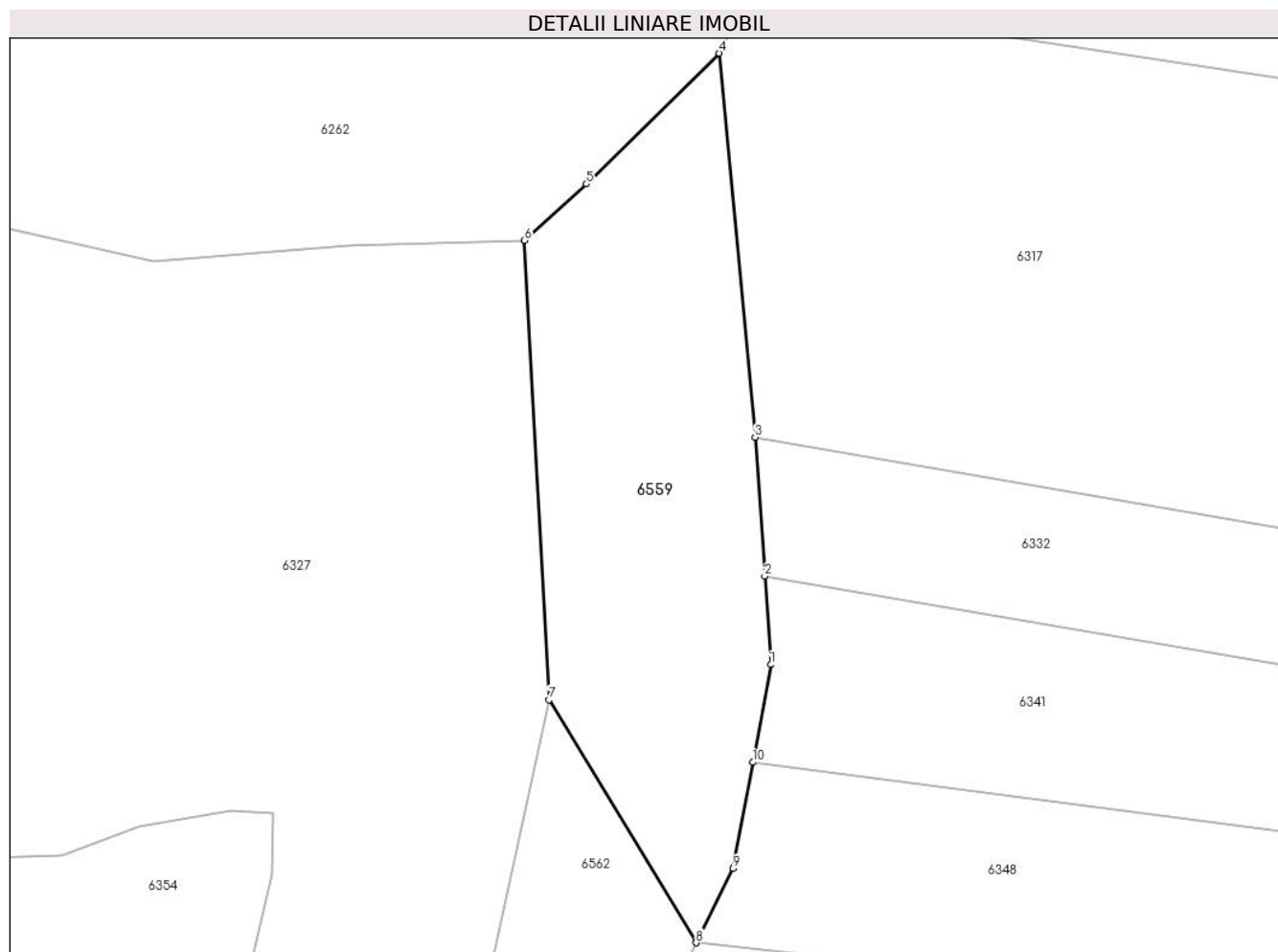
Inscrieri privind dezmembramintele dreptului de proprietate, drepturi reale de garanție și sarcini	Referințe
NU SUNT	

## Anexa Nr. 1 La Partea I

## Teren

Nr cadastral	Suprafața (mp)*	Observații / Referințe
	4.344	

\* Suprafața este determinată în planul de proiecție Stereo 70.



## Date referitoare la teren

Crt	Categorie folosință	Intravilan	Suprafața (mp)	Tarla	Parcelă	Nr. topo	Observații / Referințe
1	faneata	NU	4.344	-	-	2701	Faneata împadurita. Den. de loc : Malul Breg, se identifica total cu nr. top 2701 din CF vechi 1538 Carasova

## Lungime Segmente

1) Valorile lungimilor segmentelor sunt obținute din proiecție în plan.

Punct început	X / Y	Punct sfârșit	X / Y	Lungime segment (** (m)
1	254.276,119 418.211,835	2	254.275,068 418.226,977	15.179
2	254.275,068 418.226,977	3	254.273,42 418.250,73	23.81
3	254.273,42 418.250,73	4	254.267,308 418.316,387	65.94
4	254.267,308 418.316,387	5	254.244,561 418.294,044	31.884
5	254.244,561 418.294,044	6	254.233,951 418.284,391	14.344

Punct început	X / Y	Punct sfârșit	X / Y	Lungime segment (** (m)
6	254.233,951 418.284,391	7	254.238,156 418.205,806	78.697
7	254.238,156 418.205,806	8	254.263,331 418.164,263	48.576
8	254.263,331 418.164,263	9	254.269,654 418.176,955	14.18
9	254.269,654 418.176,955	10	254.273,022 418.195,124	18.478
10	254.273,022 418.195,124	1	254.276,119 418.211,835	16.996

\*\* Lungimile segmentelor sunt determinate în planul de proiecție Stereo 70 și sunt rotunjite la 1 milimetru.

\*\*\* Distanța dintre puncte este formată din segmente cumulate ce sunt mai mici decât valoarea 1 milimetru.





**DATE DESPRE IMOBILUL NR. 6562**

Oficiul de Cadastru și Publicitate Imobiliară CARAS-SEVERIN  
Biroul de Cadastru și Publicitate Imobiliară Resita

**A. Partea I. Descrierea imobilului**

TEREN Extravilan

Nr. CF vechi:-  
Nr. topografic:2702

Adresa: Jud. Caraș-Severin

Nr. Crt	Nr cadastral Nr. topografic	Suprafața* (mp)	Observații / Referințe
A1		1.860	Sector cadastral:20 Teren neimprejmuit;

**B. Partea II. Proprietari și acte**

Inscrieri privitoare la dreptul de proprietate și alte drepturi reale		Referințe
/		
Act Normativ nr. L7, din 13/03/1996 emis de PARLAMENTUL ROMANIEI;		
B1	Intabulare, drept de PROPRIETATE, dobândit prin Lege, cota actuala 1/1 1) NEIDENTIFICAT NEIDENTIFICAT	A1

**C. Partea III. SARCINI .**

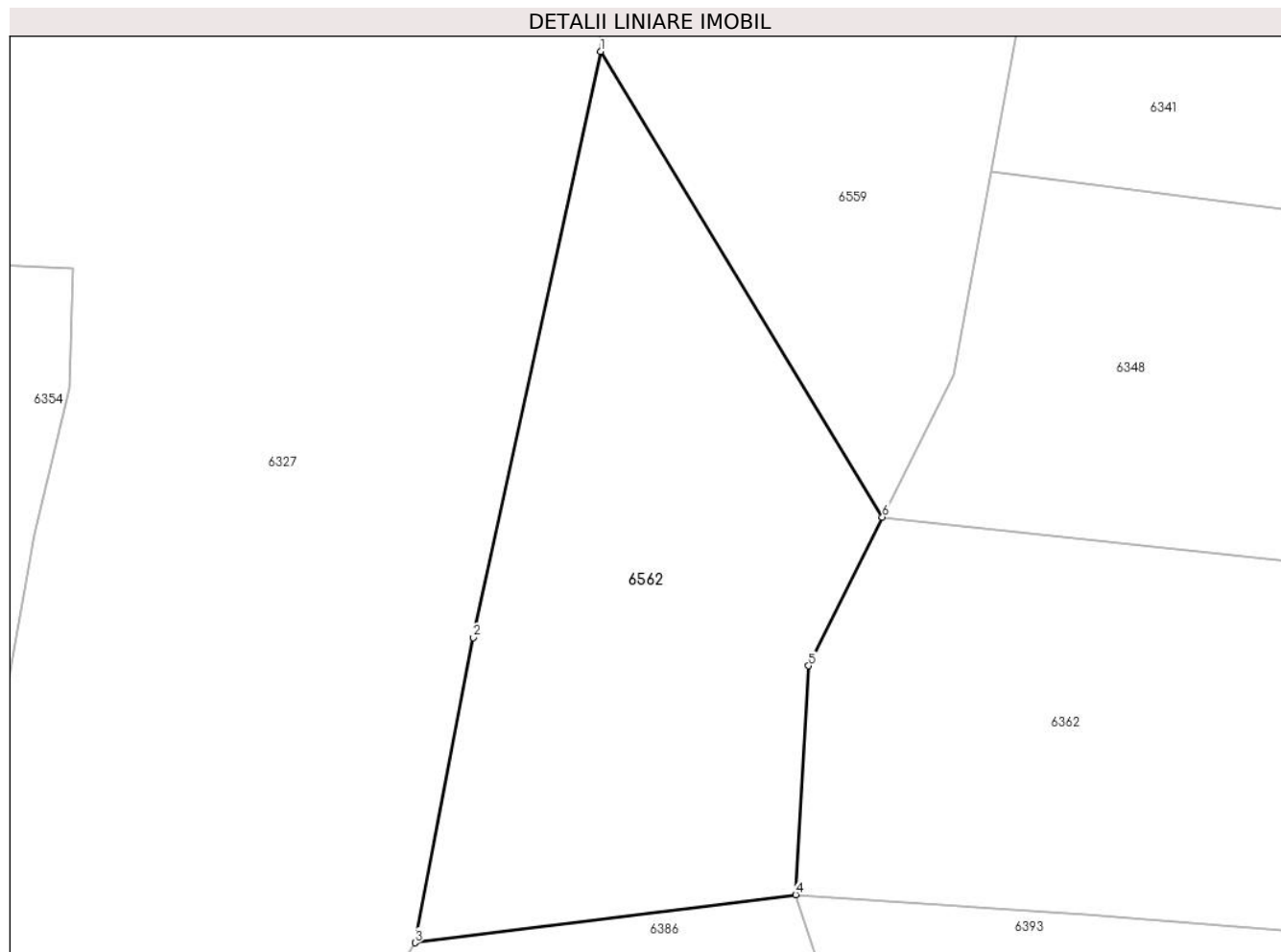
Inscrieri privind dezmembramintele dreptului de proprietate, drepturi reale de garanție și sarcini	Referințe
NU SUNT	

## Anexa Nr. 1 La Partea I

## Teren

Nr cadastral	Suprafața (mp)*	Observații / Referințe
	1.860	

\* Suprafața este determinată în planul de proiecție Stereo 70.



## Date referitoare la teren

Crt	Categorie folosință	Intra vilan	Suprafața (mp)	Tarla	Parcelă	Nr. topo	Observații / Referințe
1	faneata	NU	1.860	-	-	2702	Faneata împadurita. Den. de loc : Malul Breg, se identifica total cu nr. top 2702 din CF vechi - Carasova

## Lungime Segmente

1) Valorile lungimilor segmentelor sunt obținute din proiecție în plan.

Punct început	X / Y	Punct sfârșit	X / Y	Lungime segment (** (m)
1	254.238,156 418.205,806	2	254.226,783 418.153,514	53.514
2	254.226,783 418.153,514	3	254.221,582 418.126,29	27.717
3	254.221,582 418.126,29	4	254.255,588 418.130,578	34.276
4	254.255,588 418.130,578	5	254.256,724 418.151,004	20.457
5	254.256,724 418.151,004	6	254.263,331 418.164,263	14.814

Punct început	X / Y	Punct sfârșit	X / Y	Lungime segment (** (m)
6	254.263,331 418.164,263	1	254.238,156 418.205,806	48.576

\*\* Lungimile segmentelor sunt determinate în planul de proiecție Stereo 70 și sunt rotunjite la 1 milimetru.

\*\*\* Distanța dintre puncte este formată din segmente cumulate ce sunt mai mici decât valoarea 1 milimetru.



**DATE DESPRE IMOBILUL NR. 6563**

Oficiul de Cadastru și Publicitate Imobiliară CARAS-SEVERIN  
 Biroul de Cadastru și Publicitate Imobiliară Resita

**A. Partea I. Descrierea imobilului**

TEREN Extravilan

Nr. CF vechi:226 Carasova

Nr. topografic:2640/b

Adresa: Jud. Caraş-Severin

Nr. Crt	Nr cadastral Nr. topografic	Suprafaţa* (mp)	Observații / Referințe
A1	35383	4.098	Sector cadastral:20 Teren neimprejmuit;

**B. Partea II. Proprietari și acte**

Inscrieri privitoare la dreptul de proprietate și alte drepturi reale		Referințe
<b>265 / 27/03/1969</b>		
Act Notarial nr. 43/1969, din 01/01/1969 emis de Not jud Caraş Severin;		
B1	Intabulare, drept de PROPRIETATE, mostenire, asupra 3726 mp, dobandit prin Succesiune, cota actuala 1/3 1) <b>BOCSA MAGDALENA</b>	A1
<b>1396 / 16/03/1995</b>		
Act Notarial nr. 136/1995, dosar nr 75/95, din 01/01/1995 emis de Not jud Caraş Severin;		
B2	Intabulare, drept de PROPRIETATE, mostenire, asupra 3726 mp, dobandit prin Succesiune, cota actuala 1/3 1) <b>MOLDOVAN MAGDALENA</b> , , fiica	A1
B3	Intabulare, drept de PROPRIETATE, mostenire, asupra 3726 mp, dobandit prin Succesiune, cota actuala 1/3 1) <b>HATEGAN MAGDALENA</b> , nepoata	A1
/		
Act Normativ nr. L.7, din 13/03/1996 emis de PARLAMENTUL ROMANIEI;		
B4	Intabulare, drept de PROPRIETATE, asupra 372 mp, dobandit prin Lege, cota actuala 1/1 1) <b>NEIDENTIFICAT NEIDENTIFICAT</b>	A1

**C. Partea III. SARCINI .**

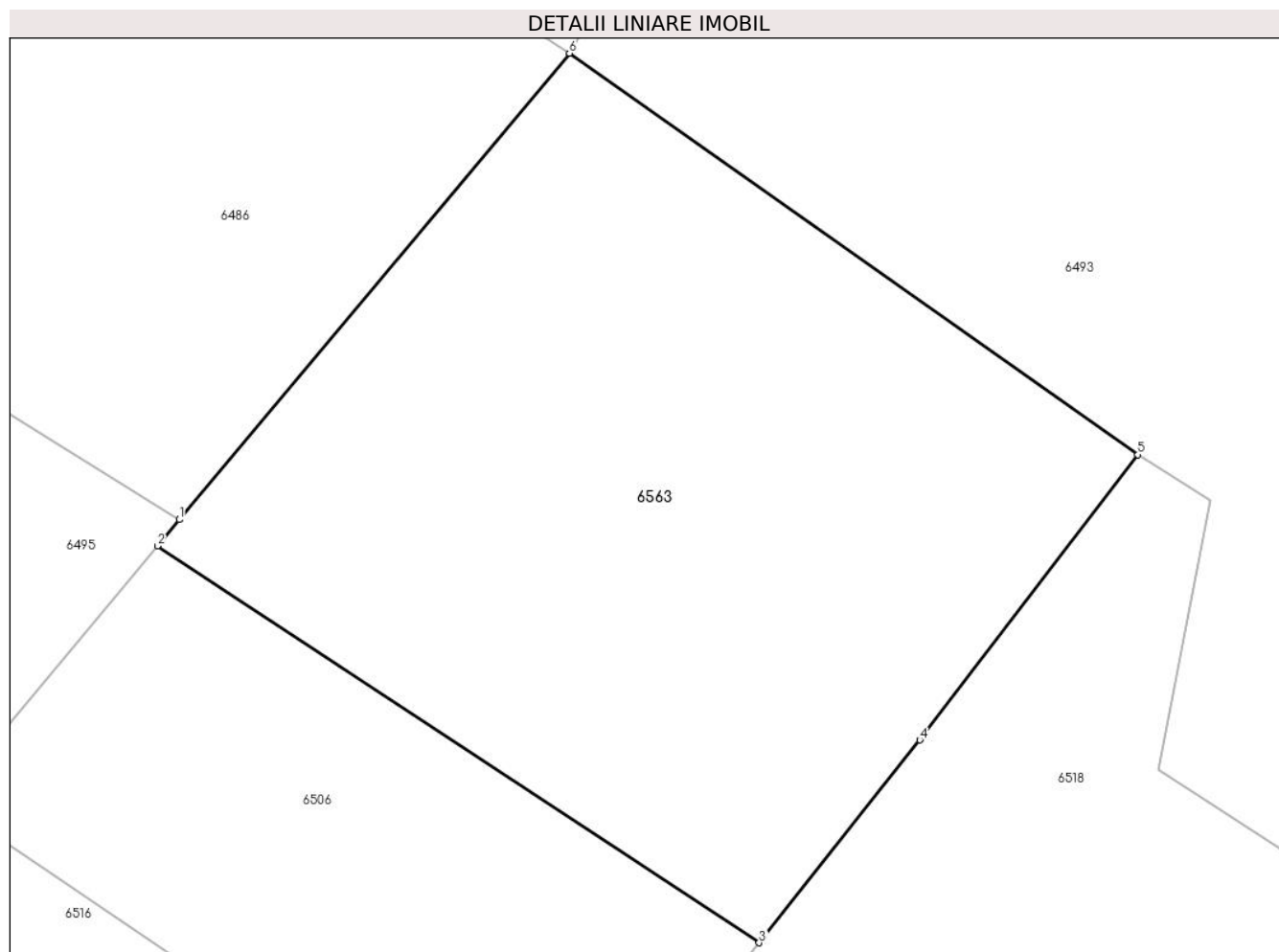
Inscrieri privind dezmembramintele dreptului de proprietate, drepturi reale de garanție și sarcini	Referințe
NU SUNT	

## Anexa Nr. 1 La Partea I

## Teren

Nr cadastral	Suprafața (mp)*	Observații / Referințe
35383	4.098	

\* Suprafața este determinată în planul de proiecție Stereo 70.



## Date referitoare la teren

Crt	Categorie folosință	Intravilan	Suprafața (mp)	Tarla	Parcelă	Nr. topo	Observații / Referințe
1	arabil	NU	4.098	-	-	2640/b	Den. de loc : Malul Breg, se identifica partial cu nr. top 2640/b din CF 35383 (CF vechi 226 Carasova)

## Lungime Segmente

1) Valorile lungimilor segmentelor sunt obținute din proiecție în plan.

Punct început	X / Y	Punct sfârșit	X / Y	Lungime segment (** (m)
1	253.677,243 417.671,107	2	253.675,137 417.668,59	3.282
2	253.675,137 417.668,59	3	253.732,863 417.630,538	69.139
3	253.732,863 417.630,538	4	253.748,27 417.649,986	24.811
4	253.748,27 417.649,986	5	253.769,196 417.677,333	34.435
5	253.769,196 417.677,333	6	253.714,662 417.715,821	66.748

Punct început	X / Y	Punct sfârșit	X / Y	Lungime segment (** (m)
6	253.714,662 417.715,821	1	253.677,243 417.671,107	58.305

\*\* Lungimile segmentelor sunt determinate în planul de proiecție Stereo 70 și sunt rotunjite la 1 milimetru.

\*\*\* Distanța dintre puncte este formată din segmente cumulate ce sunt mai mici decât valoarea 1 milimetru.





**DATE DESPRE IMOBILUL NR. 6570**

Oficiul de Cadastru și Publicitate Imobiliară CARAS-SEVERIN  
Biroul de Cadastru și Publicitate Imobiliară Resita

**A. Partea I. Descrierea imobilului**

TEREN Extravilan

Nr. CF vechi:1154, 3072 Carasova  
Nr. topografic:2628/a/1, 2628/a/2, 2628/b

Adresa: Jud. Caraş-Severin

Nr. Crt	Nr cadastral Nr. topografic	Suprafaţa* (mp)	Observații / Referințe
A1		5.021	Sector cadastral:20 Teren neimprejmuit;

**B. Partea II. Proprietari și acte**

Inscrieri privitoare la dreptul de proprietate și alte drepturi reale		Referințe
<b>3631 / 09/07/1996</b>		
Act Notarial nr. CM nr. 201/1996, din 01/01/1996 emis de NP POPESCU R;		
B1	Intabulare, drept de PROPRIETATE, succesiune, asupra 2593 mp, dobandit prin Succesiune, cota actuala 1/2 1) <b>CATICI IOAN</b> , , fiu <i>OBSERVATII: Provine din CF vechi 3072 Carasova.</i>	A1
B2	Intabulare, drept de PROPRIETATE, mostenire, asupra 2593 mp, dobandit prin Succesiune, cota actuala 1/2 1) <b>CATICI IOAN</b> , , frate <i>OBSERVATII: Provine din CF vechi 3072 Carasova.</i>	A1
/		
Act Normativ nr. L7, din 13/03/1996 emis de PARLAMENTUL ROMANIEI;		
B3	Intabulare, drept de PROPRIETATE, asupra 2428 mp, dobandit prin Lege, cota actuala 1/1 1) <b>NEIDENTIFICAT NEIDENTIFICAT</b>	A1
Act Normativ nr. L7, din 13/03/1996 emis de PARLAMENTUL ROMANIEI (Adeverinta nr.2433/07.08.2024, emisa de Primaria Comunei Carasova.);		
B4	Se noteaza posesia factica in favoarea lui: 1) <b>MIAT MIHAI</b>	A1

**C. Partea III. SARCINI .**

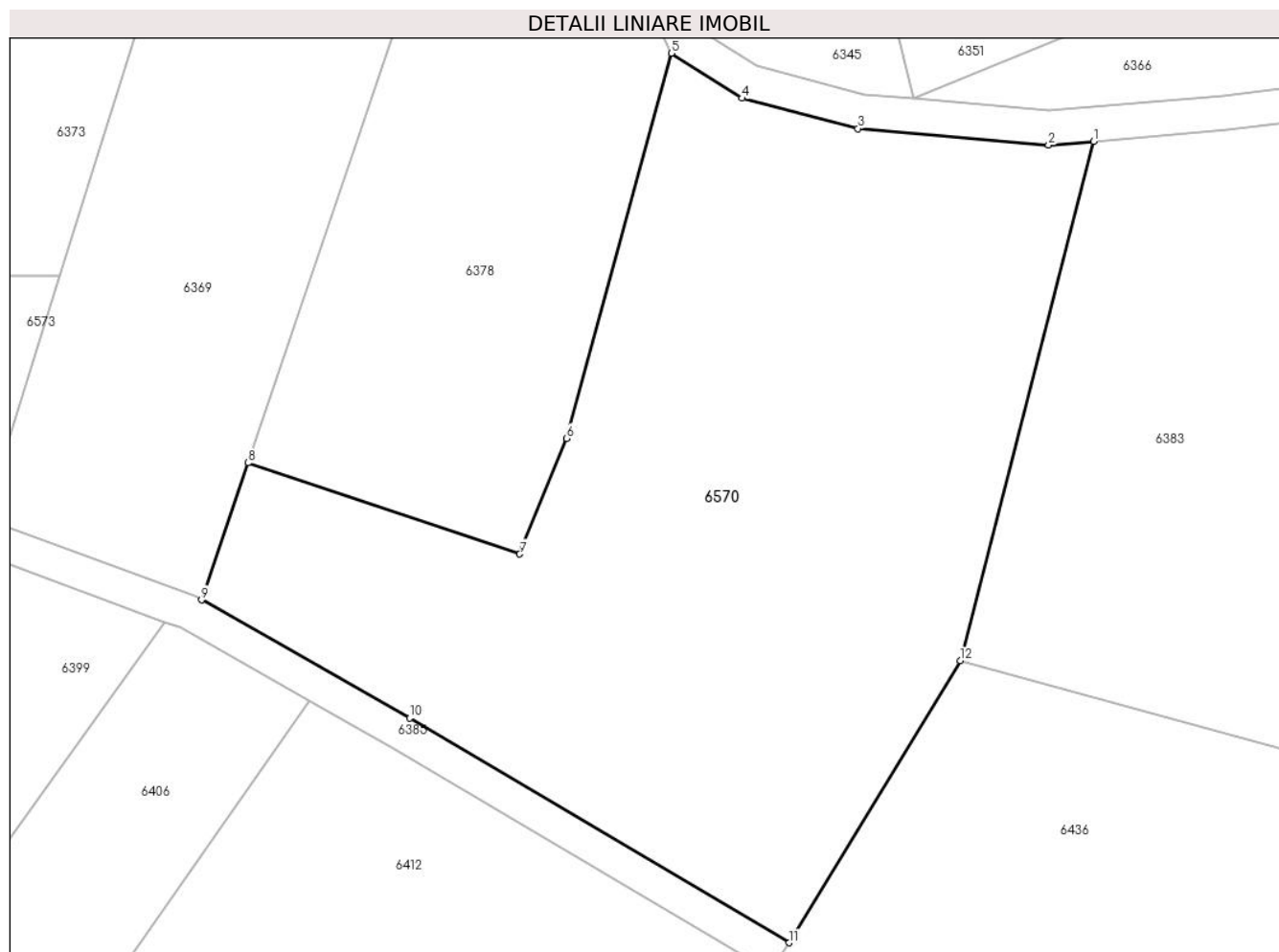
Inscrieri privind dezmembramintele dreptului de proprietate, drepturi reale de garanție și sarcini	Referințe
NU SUNT	

## Anexa Nr. 1 La Partea I

## Teren

Nr cadastral	Suprafața (mp)*	Observații / Referințe
	5.021	

\* Suprafața este determinată în planul de proiecție Stereo 70.



## Date referitoare la teren

Crt	Categorie folosință	Intravilan	Suprafața (mp)	Tarla	Parcelă	Nr. topo	Observații / Referințe
1	faneata	NU	2.439	-	-	2628/a/1, 2628/a/2, 2628/b	Faneata impadurita. Den. de loc : Malul Breg, se identifica partial cu nr. top 2628/a/1 din CF vechi 1154 Carasova si partial cu nr. top 2628/a/2 din CF vechi 3072 Carasova si total cu nr. top 2628/b din CF vechi 144 Carasova.
2	vie	NU	2.582	-	-	2628/a/1, 2628/a/2, 2628/b	Den. de loc : Malul Breg, se identifica partial cu nr. top 2628/a/1 din CF vechi 1154 Carasova si partial cu nr. top 2628/a/2 din CF vechi 3072 Carasova si total cu nr. top 2628/b din CF vechi 144 Carasova.

## Lungime Segmente

1) Valorile lungimilor segmentelor sunt obținute din proiecție în plan.

Punct început	X / Y	Punct sfârșit	X / Y	Lungime segment (** (m)
---------------	-------	---------------	-------	-------------------------

Punct început	X / Y	Punct sfârșit	X / Y	Lungime segment (** (m)
1	253.211,509 418.120,991	2	253.206,319 418.120,563	5.208
2	253.206,319 418.120,563	3	253.184,398 418.122,446	22.002
3	253.184,398 418.122,446	4	253.171,093 418.125,925	13.752
4	253.171,093 418.125,925	5	253.162,954 418.131,105	9.648
5	253.162,954 418.131,105	6	253.150,891 418.086,853	45.866
6	253.150,891 418.086,853	7	253.145,524 418.073,554	14.341
7	253.145,524 418.073,554	8	253.114,283 418.084,048	32.956
8	253.114,283 418.084,048	9	253.108,951 418.068,303	16.623
9	253.108,951 418.068,303	10	253.132,871 418.054,709	27.512
10	253.132,871 418.054,709	11	253.176,487 418.028,905	50.677
11	253.176,487 418.028,905	12	253.196,175 418.061,334	37.938
12	253.196,175 418.061,334	1	253.211,509 418.120,991	61.596

\*\* Lungimile segmentelor sunt determinate în planul de proiecție Stereo 70 și sunt rotunjite la 1 milimetru.

\*\*\* Distanța dintre puncte este formată din segmente cumulate ce sunt mai mici decât valoarea 1 milimetru.



**DATE DESPRE IMOBILUL NR. 6572**

Oficiul de Cadastru și Publicitate Imobiliară CARAS-SEVERIN  
Biroul de Cadastru și Publicitate Imobiliară Resita

**A. Partea I. Descrierea imobilului**

TEREN Extravilan

Nr. CF vechi:797 Carasova  
Nr. topografic:2610

Adresa: Jud. Caraș-Severin

Nr. Crt	Nr cadastral Nr. topografic	Suprafața* (mp)	Observații / Referințe
A1		2.635	Sector cadastral:20 Teren neimprejmuț;

**B. Partea II. Proprietari și acte**

Inscrieri privitoare la dreptul de proprietate și alte drepturi reale		Referințe
/		
Act Normativ nr. L7, din 13/03/1996 emis de PARLAMENTUL ROMANIEI;		
B1	Intabulare, drept de PROPRIETATE, dobandit prin Lege, cota actuala 1/1 1) NEIDENTIFICAT NEIDENTIFICAT	A1
Act Normativ nr. L7, din 13/03/1996 emis de PARLAMENTUL ROMANIEI (Adeverinta nr. 2586/13.08.2024, emisa de Primaria Comunei Carasova.);		
B2	Se noteaza posesia factica in favoarea lui: 1) GHERA NICOLAE	A1

**C. Partea III. SARCINI .**

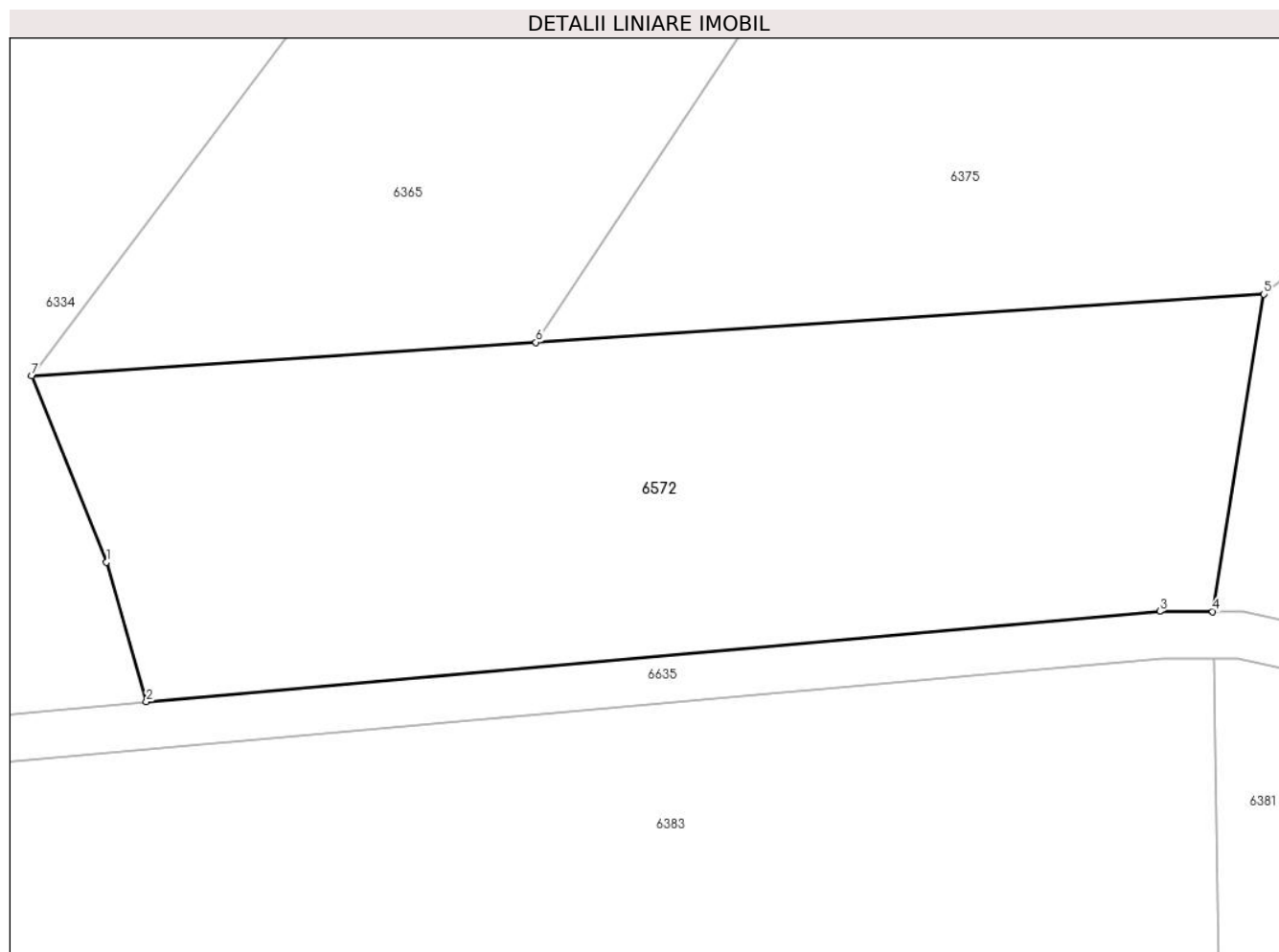
Inscrieri privind dezmembramintele dreptului de proprietate, drepturi reale de garanție și sarcini	Referințe
NU SUNT	

## Anexa Nr. 1 La Partea I

## Teren

Nr cadastral	Suprafața (mp)*	Observații / Referințe
	2.635	

\* Suprafața este determinată în planul de proiecție Stereo 70.



## Date referitoare la teren

Crt	Categorie folosință	Intravilan	Suprafața (mp)	Tarla	Parcelă	Nr. topo	Observații / Referințe
1	faneata	NU	2.635	-	-	2610	Faneata împadurita. Den. de loc : Malul Breg, se identifica partial cu nr. top 2610 din CF vechi 797 Carasova

## Lungime Segmente

1) Valorile lungimilor segmentelor sunt obținute din proiecție în plan.

Punct început	X / Y	Punct sfârșit	X / Y	Lungime segment (** (m)
1	253.340,674 418.153,388	2	253.344,037 418.141,581	12.277
2	253.344,037 418.141,581	3	253.429,768 418.149,24	86.073
3	253.429,768 418.149,24	4	253.434,254 418.149,215	4.485
4	253.434,254 418.149,215	5	253.438,566 418.176,048	27.178
5	253.438,566 418.176,048	6	253.377,004 418.171,975	61.697

Punct început	X / Y	Punct sfârșit	X / Y	Lungime segment (** (m)
6	253.377,004 418.171,975	7	253.334,334 418.169,152	42.763
7	253.334,334 418.169,152	1	253.340,674 418.153,388	16.991

\*\* Lungimile segmentelor sunt determinate în planul de proiecție Stereo 70 și sunt rotunjite la 1 milimetru.

\*\*\* Distanța dintre puncte este formată din segmente cumulate ce sunt mai mici decât valoarea 1 milimetru.





**DATE DESPRE IMOBILUL NR. 6573**

Oficiul de Cadastru și Publicitate Imobiliară CARAS-SEVERIN  
Biroul de Cadastru și Publicitate Imobiliară Resita

**A. Partea I. Descrierea imobilului**

Nr. CF vechi:61, 202- CARASOVA  
Nr. topografic:2626, 2627

TEREN Extravilan

Adresa: Jud. Caraș-Severin

Nr. Crt	Nr cadastral Nr. topografic	Suprafața* (mp)	Observații / Referințe
A1	32355	2.818	Sector cadastral:20 Teren neimprejmuit;

**B. Partea II. Proprietari și acte**

Inscrieri privitoare la dreptul de proprietate și alte drepturi reale		Referințe
<b>379 / 04/05/1973</b>		
Act Notarial nr. 404/1972, din 01/01/1972 emis de NOT DE STAT C-S;		
B1	Intabulare, drept de PROPRIETATE, asupra 1439 mp, dobandit prin Succesiune, cota actuala 2/16 1) BORCA MARIA	A1
<b>63 / 18/01/1991</b>		
Act Notarial nr. 10/1991, din 01/01/1991 emis de NOT STAT AL JUD C-S;		
B2	Intabulare, drept de PROPRIETATE, asupra 1439 mp, dobandit prin Succesiune, cota actuala 3/16 1) GHERGA GHERA	A1
B3	Intabulare, drept de PROPRIETATE, asupra 1439 mp, dobandit prin Succesiune, cota actuala 3/16 1) GHERA PETRU	A1
<b>82 / 18/02/2003</b>		
Act Notarial nr. 1443/2002, din 01/01/2002 emis de NP NEAMTU CORNELIA;		
B4	Intabulare, drept de PROPRIETATE- cumparare, asupra 1439 mp, dobandit prin Conventie, cota actuala 8/16 1) FILCA CATA, n.FILCA si sotul 2) FILCA MARIAN, , bun comun	A1
/		
Act Normativ nr. L7, din 13/03/1996 emis de PARLAMENTUL ROMANIEI;		
B5	Intabulare, drept de PROPRIETATE, asupra 1379 mp, dobandit prin Lege, cota actuala 1/1 1) NEIDENTIFICAT NEIDENTIFICAT	A1

**C. Partea III. SARCINI .**

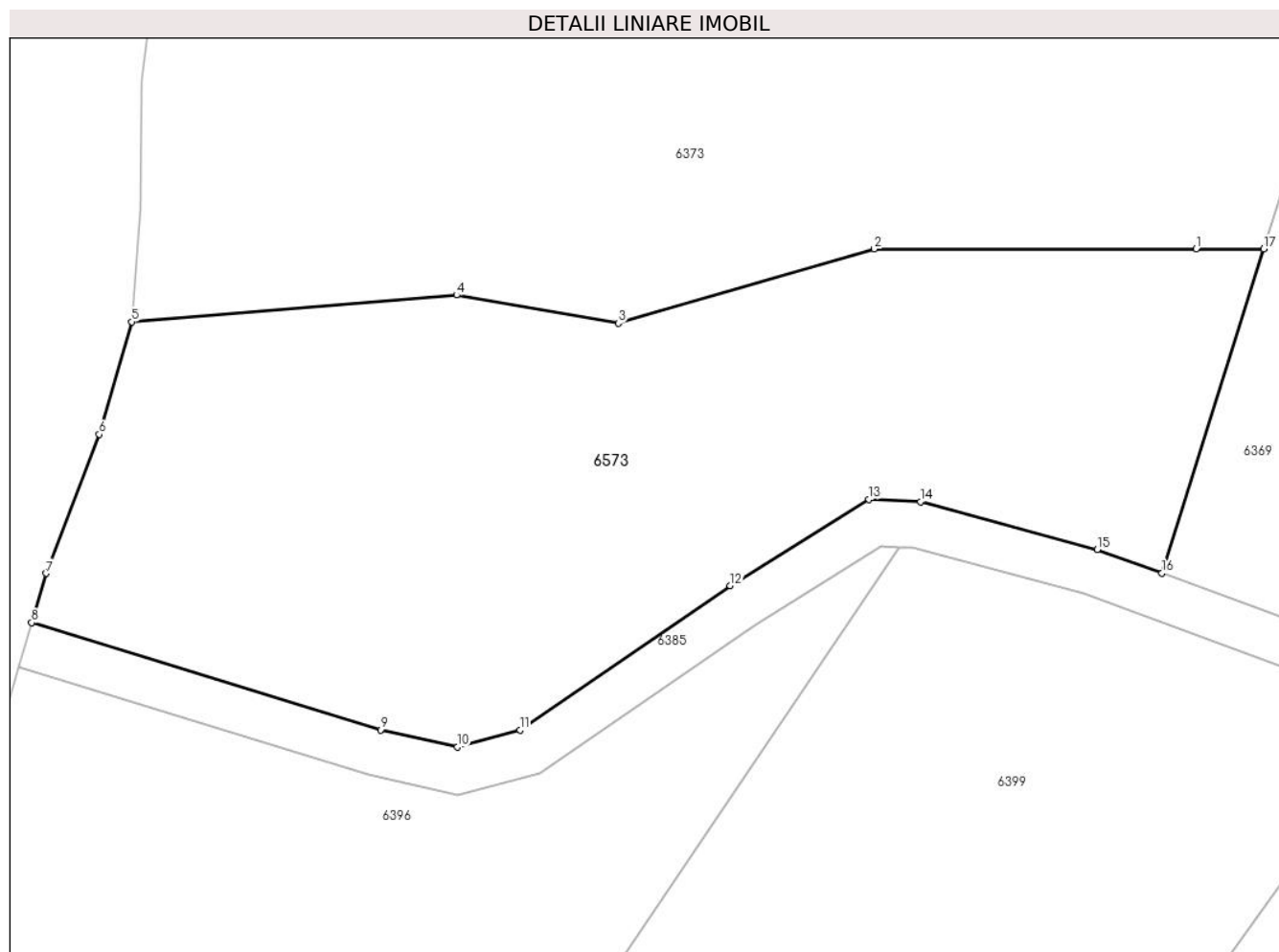
Inscrieri privind dezmembramintele dreptului de proprietate, drepturi reale de garanție și sarcini	Referințe
NU SUNT	

## Anexa Nr. 1 La Partea I

## Teren

Nr cadastral	Suprafața (mp)*	Observații / Referințe
32355	2.818	

\* Suprafața este determinată în planul de proiecție Stereo 70.



## Date referitoare la teren

Crt	Categorie folosință	Intravilan	Suprafața (mp)	Tarla	Parcelă	Nr. topo	Observații / Referințe
1	faneata	NU	2.818	-	-	2626, 2627	Faneata împadurita. Den. de loc : Malul Breg, se identifica total cu nr. top 2616 din CF 32355 (CF vechi 61 Carasova), total cu nr. top 2627 din CF vechi 202.

## Lungime Segmente

1) Valorile lungimilor segmentelor sunt obținute din proiecție în plan.

Punct început	X / Y	Punct sfârșit	X / Y	Lungime segment (** (m)
1	253.086,824 418.105,521	2	253.059,144 418.105,521	27.68
2	253.059,144 418.105,521	3	253.037,142 418.099,128	22.912
3	253.037,142 418.099,128	4	253.023,216 418.101,559	14.137
4	253.023,216 418.101,559	5	252.995,307 418.099,251	28.004

Punct început	X / Y	Punct sfârșit	X / Y	Lungime segment (** (m)
5	252.995,307 418.099,251	6	252.992,485 418.089,584	10.07
6	252.992,485 418.089,584	7	252.987,922 418.077,638	12.789
7	252.987,922 418.077,638	8	252.986,675 418.073,399	4.418
8	252.986,675 418.073,399	9	253.016,685 418.064,187	31.392
9	253.016,685 418.064,187	10	253.023,269 418.062,709	6.747
10	253.023,269 418.062,709	11	253.028,666 418.064,168	5.591
11	253.028,666 418.064,168	12	253.046,758 418.076,575	21.938
12	253.046,758 418.076,575	13	253.058,684 418.084,01	14.054
13	253.058,684 418.084,01	14	253.063,099 418.083,792	4.42
14	253.063,099 418.083,792	15	253.078,333 418.079,704	15.773
15	253.078,333 418.079,704	16	253.083,89 418.077,666	5.919
16	253.083,89 418.077,666	17	253.092,636 418.105,521	29.196
17	253.092,636 418.105,521	1	253.086,824 418.105,521	5.812

\*\* Lungimile segmentelor sunt determinate în planul de proiecție Stereo 70 și sunt rotunjite la 1 milimetru.

\*\*\* Distanța dintre puncte este formată din segmente cumulate ce sunt mai mici decât valoarea 1 milimetru.



**DATE DESPRE IMOBILUL NR. 6581**

Oficiul de Cadastru și Publicitate Imobiliară CARAS-SEVERIN  
Biroul de Cadastru și Publicitate Imobiliară Resita

**A. Partea I. Descrierea imobilului**

TEREN Extravilan

Nr. CF vechi:2882 Carasova

Nr. topografic:2617/h

Adresa: Jud. Caraș-Severin

Nr. Crt	Nr cadastral Nr. topografic	Suprafața* (mp)	Observații / Referințe
A1		711	Sector cadastral:20 Teren neimprejmuit;

**B. Partea II. Proprietari și acte**

Inscrieri privitoare la dreptul de proprietate și alte drepturi reale		Referințe
<b>1348 / 08/02/1914</b>		
Act Notarial nr. FN, din 01/01/1914 emis de -;		
B1	Intabulare, drept de PROPRIETATE, dobandit prin Conventie, cota actuala 2/6 1) KRSZTA MARIA, , n. Tynkul	A1
<b>1671 / 22/12/1971</b>		
Act Notarial nr. CM nr. 410/1971, din 01/01/1971 emis de NOT DE STAT JUD. C-S;		
B2	Intabulare, drept de PROPRIETATE, succesiune testamentara, dobandit prin Succesiune, cota actuala 2/6 1) DOBRA MARIAN	A1
B3	Intabulare, drept de PROPRIETATE, succesiune testamentara, dobandit prin Succesiune, cota actuala 2/6 1) DOBRA MARIA	A1

**C. Partea III. SARCINI .**

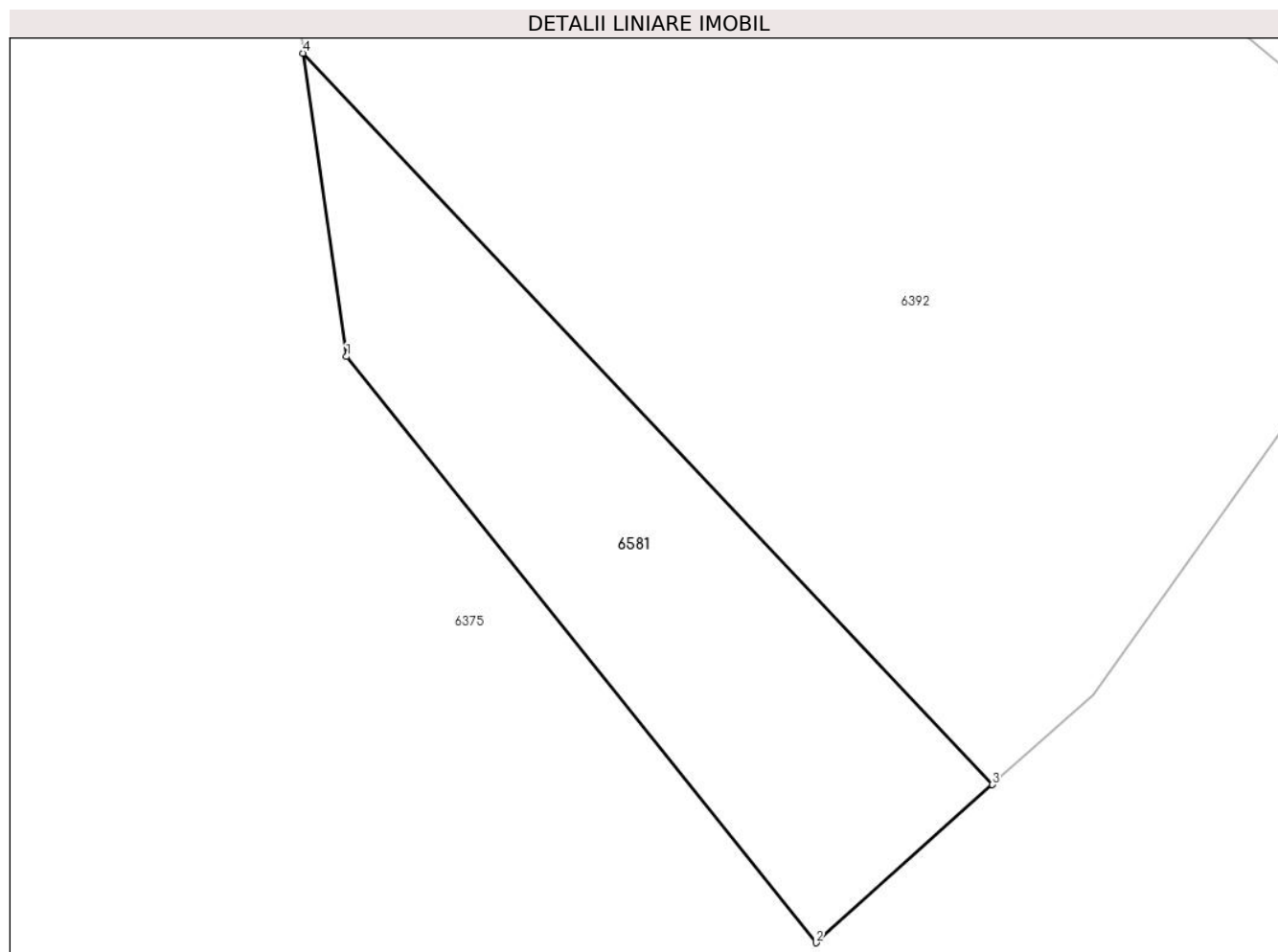
Inscrieri privind dezmembramintele dreptului de proprietate, drepturi reale de garanție și sarcini	Referințe
NU SUNT	

## Anexa Nr. 1 La Partea I

## Teren

Nr cadastral	Suprafața (mp)*	Observații / Referințe
	711	

\* Suprafața este determinată în planul de proiecție Stereo 70.



## Date referitoare la teren

Crt	Categorie folosință	Intravilan	Suprafața (mp)	Tarla	Parcelă	Nr. topo	Observații / Referințe
1	faneata	NU	711	-	-	2617/h	Faneata împadurita. Den. de loc : Malul Breg, se identifica partial cu nr. top 2617/h din CF vechi 2882 Carasova

## Lungime Segmente

1) Valorile lungimilor segmentelor sunt obținute din proiecție în plan.

Punct început	X / Y	Punct sfârșit	X / Y	Lungime segment (** (m)
1	253.787,989 418.041,142	2	253.817,718 418.004,06	47.528
2	253.817,718 418.004,06	3	253.828,887 418.014,055	14.988
3	253.828,887 418.014,055	4	253.785,231 418.060,331	63.618
4	253.785,231 418.060,331	1	253.787,989 418.041,142	19.386

**\*\* Lungimile segmentelor sunt determinate în planul de proiecție Stereo 70 și sunt rotunjite la 1 milimetru.**

**\*\*\* Distanța dintre puncte este formată din segmente cumulate ce sunt mai mici decât valoarea 1 milimetru.**





**DATE DESPRE IMOBILUL NR. 6582**

Oficiul de Cadastru și Publicitate Imobiliară CARAS-SEVERIN  
Biroul de Cadastru și Publicitate Imobiliară Resita

**A. Partea I. Descrierea imobilului**

TEREN Extravilan

Nr. CF vechi:8, 501, 500 Nermed  
Nr. topografic:932/a, 932/b, 932/c

Adresa: Jud. Caraș-Severin

Nr. Crt	Nr cadastral Nr. topografic	Suprafața* (mp)	Observații / Referințe
A1		4.998	Sector cadastral:20 Teren neimprejmuit;

**B. Partea II. Proprietari și acte**

Inscrieri privitoare la dreptul de proprietate și alte drepturi reale		Referințe
<b>668 / 09/03/1915</b>		
Act Notarial nr. FN, din 01/01/1915 emis de FN;		
B1	Intabulare, drept de PROPRIETATE, asupra 1250 mp, dobandit prin Conventie, cota actuala 1/2 1) <b>IELIN MARIA</b> , , n. Hera <i>OBSERVATII: Provine din CF 501 Nermed</i>	A1
<b>4244 / 16/10/1918</b>		
Act Notarial nr. FN, din 01/01/1918 emis de -;		
B2	Intabulare, drept de PROPRIETATE, asupra 1250 mp, dobandit prin Conventie, cota actuala 1/2 1) <b>IELIN MARIA</b> , , n. Hera <i>OBSERVATII: Provine din CF 501 Nermed</i>	A1
<b>668 / 09/03/1915</b>		
Act Notarial nr. FN, din 01/01/1915 emis de -;		
B3	Intabulare, drept de PROPRIETATE, asupra 2499 mp, dobandit prin Conventie, cota actuala 1/2 1) <b>IELIN MARIA</b> , , n. Hera <i>OBSERVATII: Provine din CF 500 Nermed</i>	A1
<b>4244 / 16/10/1918</b>		
Act Notarial nr. FN, din 01/01/1918 emis de -;		
B4	Intabulare, drept de PROPRIETATE, asupra 2499 mp, dobandit prin Conventie, cota actuala 1/2 1) <b>IELIN MARIA</b> , , n. Hera <i>OBSERVATII: Provine din CF 500 Nermed</i>	A1
/		
Act Normativ nr. L7, din 13/03/1996 emis de PARLAMENTUL ROMANIEI;		
B5	Intabulare, drept de PROPRIETATE, asupra 3749 mp, dobandit prin Lege, cota actuala 1/1 1) <b>NEIDENTIFICAT NEIDENTIFICAT</b>	A1

**C. Partea III. SARCINI .**

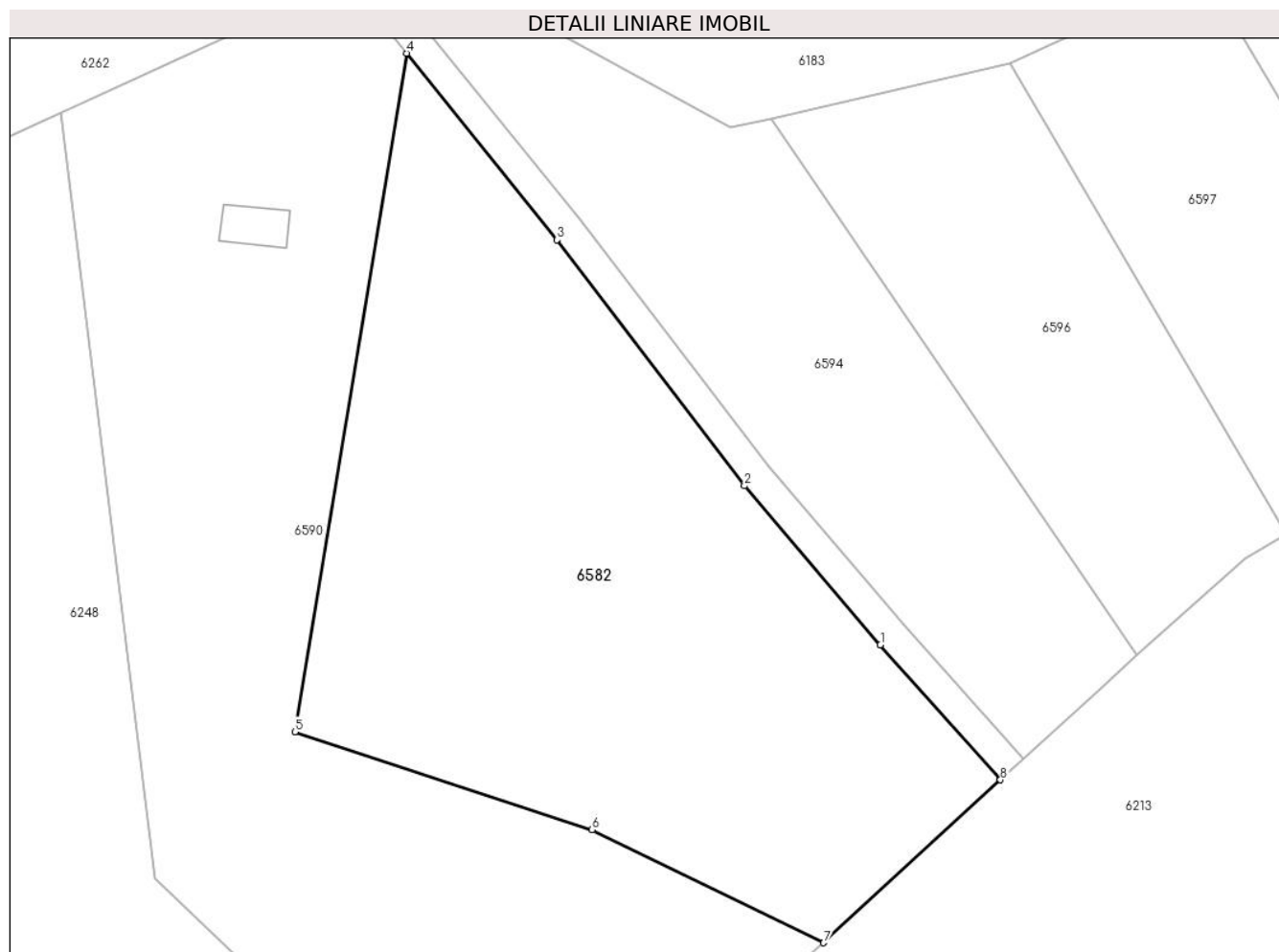
Inscrieri privind dezmembramintele dreptului de proprietate, drepturi reale de garanție și sarcini	Referințe
NU SUNT	

## Anexa Nr. 1 La Partea I

## Teren

Nr cadastral	Suprafața (mp)*	Observații / Referințe
	4.998	

\* Suprafața este determinată în planul de proiecție Stereo 70.



## Date referitoare la teren

Crt	Categorie folosință	Intra vilan	Suprafața (mp)	Tarla	Parcelă	Nr. topo	Observații / Referințe
1	faneata	NU	2.300	-	-	932/a, 932/b, 932/c	Faneata împadurita. Den. de loc : Zerova, se identifica partial cu nr. top 932/a din CF vechi 8 Nermed, partial cu nr. top 932/b din CF vechi 501 Nermed, si partial cu nr. top 932/c din CF 500 Nermed.
2	faneata	NU	2.698	-	-	932/a, 932/b, 932/c	Den. de loc : Zerova, se identifica partial cu nr. top 932/a din CF vechi 8 Nermed, partial cu nr. top 932/b din CF vechi 501 Nermed, si partial cu nr. top 932/c din CF 500 Nermed.

## Lungime Segmente

1) Valorile lungimilor segmentelor sunt obținute din proiecție în plan.

Punct început	X / Y	Punct sfârșit	X / Y	Lungime segment (** (m)
1	254.123,112 418.698,493	2	254.105,357 418.719,236	27.304

Punct început	X / Y	Punct sfârșit	X / Y	Lungime segment (** (m)
2	254.105,357 418.719,236	3	254.080,894 418.751,325	40.35
3	254.080,894 418.751,325	4	254.061,228 418.775,667	31.294
4	254.061,228 418.775,667	5	254.046,659 418.687,135	89.723
5	254.046,659 418.687,135	6	254.085,428 418.674,356	40.82
6	254.085,428 418.674,356	7	254.115,684 418.659,612	33.658
7	254.115,684 418.659,612	8	254.138,78 418.680,861	31.383
8	254.138,78 418.680,861	1	254.123,112 418.698,493	23.588

\*\* Lungimile segmentelor sunt determinate în planul de proiecție Stereo 70 și sunt rotunjite la 1 milimetru.

\*\*\* Distanța dintre puncte este formată din segmente cumulate ce sunt mai mici decât valoarea 1 milimetru.



**DATE DESPRE IMOBILUL NR. 6590**

Oficiul de Cadastru și Publicitate Imobiliară CARAS-SEVERIN  
Biroul de Cadastru și Publicitate Imobiliară Resita

**A. Partea I. Descrierea imobilului**

TEREN Extravilan

Nr. CF vechi:8, 501, 500 Nermed  
Nr. topografic:932/a, 932/b, 932/c

Adresa: Jud. Caraș-Severin

Nr. Crt	Nr cadastral Nr. topografic	Suprafața* (mp)	Observații / Referințe
A1		5.954	Sector cadastral:20 Teren neimprejmuit;

**Construcții**

Crt	Nr cadastral Nr. topografic	Adresa	Observații / Referințe
A1.1		Jud. Caraș-Severin	Nr. niveluri:1; S. construita la sol:42 mp; Anexa

**B. Partea II. Proprietari și acte**

Inscrieri privitoare la dreptul de proprietate și alte drepturi reale		Referințe
/		
Act Normativ nr. L7, din 13/03/1996 emis de PARLAMENTUL ROMANIEI;		
B1	Intabulare, drept de PROPRIETATE, dobandit prin Lege, cota actuala 1/1 1) <b>NEIDENTIFICAT NEIDENTIFICAT</b>	A1
Act Normativ nr. L7, din 13/03/1996 emis de PARLAMENTUL ROMANIEI (Adeverinta nr. 2849/28.08.2024, emisa de Primaria Comunei Carasova.);		
B2	Se noteaza posesia factica in favoarea lui: 1) <b>BENEDUC MARIA</b>	A1
Act Normativ nr. L7, din 13/03/1996 emis de PARLAMENTUL ROMANIEI (Adeverinta nr. 3902/01.11.2024, emisa de Primaria Comunei Carasova.);		
B3	Intabulare, drept de PROPRIETATE, dobandit prin Construire, cota actuala 1/1 1) <b>BENEDUC MARIA</b>	A1.1

**C. Partea III. SARCINI .**

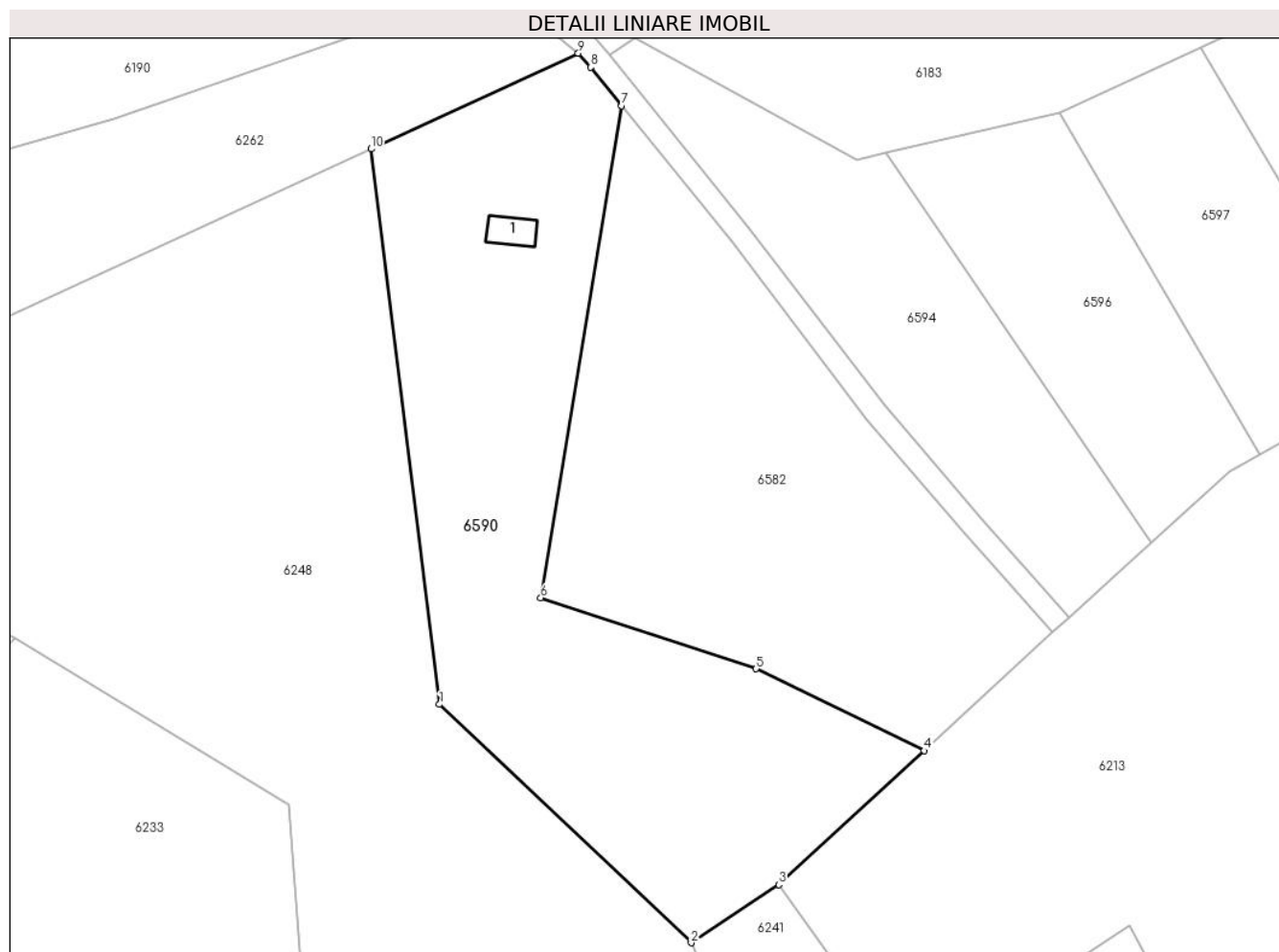
Inscrieri privind dezmembramintele dreptului de proprietate, drepturi reale de garanție și sarcini	Referințe
NU SUNT	

## Anexa Nr. 1 La Partea I

## Teren

Nr cadastral	Suprafața (mp)*	Observații / Referințe
	5.954	

\* Suprafața este determinată în planul de proiecție Stereo 70.



## Date referitoare la teren

Crt	Categorie folosință	Intra vilan	Suprafața (mp)	Tarla	Parcelă	Nr. topo	Observații / Referințe
1	curți constructii	NU	50	-	-	932/a, 932/b, 932/c	Den. de loc : Zerova, se identifica partial cu nr. top 932/a din CF vechi 8 Nermed, partial cu nr. top 932/b din CF vechi 501 Nermed, si partial cu nr. top 932/c din CF 500 Nermed.
2	faneata	NU	5.904	-	-	932/a, 932/b, 932/c	Den. de loc : Zerova, se identifica partial cu nr. top 932/a din CF vechi 8 Nermed, partial cu nr. top 932/b din CF vechi 501 Nermed, si partial cu nr. top 932/c din CF 500 Nermed.

## Date referitoare la construcții

Crt	Număr	Destinație construcție	Supraf. (mp)	Situație juridică	Observații / Referințe
A1.1		constructii anexa	42	Cu acte	Nr. niveluri:1; S. construita la sol:42 mp; Anexa

## Lungime Segmente

1) Valorile lungimilor segmentelor sunt obținute din proiecție în plan.

Punct început	X / Y	Punct sfârșit	X / Y	Lungime segment (** (m)

Punct început	X / Y	Punct sfârşit	X / Y	Lungime segment (** (m)
1	254.028,415 418.667,963	2	254.073,738 418.625,061	62.408
2	254.073,738 418.625,061	3	254.089,49 418.635,512	18.904
3	254.089,49 418.635,512	4	254.115,684 418.659,612	35.594
4	254.115,684 418.659,612	5	254.085,428 418.674,356	33.658
5	254.085,428 418.674,356	6	254.046,659 418.687,135	40.82
6	254.046,659 418.687,135	7	254.061,228 418.775,667	89.723
7	254.061,228 418.775,667	8	254.055,644 418.782,578	8.885
8	254.055,644 418.782,578	9	254.053,4 418.785,099	3.375
9	254.053,4 418.785,099	10	254.016,116 418.767,883	41.067
10	254.016,116 418.767,883	1	254.028,415 418.667,963	100.674

\*\* Lungimile segmentelor sunt determinate în planul de proiecţie Stereo 70 şi sunt rotunjite la 1 milimetru.

\*\*\* Distanţa dintre puncte este formată din segmente cumulate ce sunt mai mici decât valoarea 1 milimetru.





**DATE DESPRE IMOBILUL NR. 6591**

Oficiul de Cadastru și Publicitate Imobiliară CARAS-SEVERIN  
Biroul de Cadastru și Publicitate Imobiliară Resita

**A. Partea I. Descrierea imobilului**

TEREN Extravilan

Nr. CF vechi:331 Nermed

Nr. topografic:954

Adresa: Jud. Caraş-Severin

Nr. Crt	Nr cadastral Nr. topografic	Suprafaţa* (mp)	Observații / Referințe
A1		3.986	Sector cadastral:20 Teren neimprejmuit;

**B. Partea II. Proprietari și acte**

Inscrieri privitoare la dreptul de proprietate și alte drepturi reale		Referințe
/		
Act Normativ nr. L7, din 13/03/1996 emis de PARLAMENTUL ROMANIEI;		
B1	Intabulare, drept de PROPRIETATE, dobandit prin Lege, cota actuala 1/1 1) <b>NEIDENTIFICAT NEIDENTIFICAT</b>	A1
Act Normativ nr. L7, din 13/03/1996 emis de PARLAMENTUL ROMANIEI (Adeverinta nr. 2848/28.08.2024, emisa de Primaria Comunei Carasova.);		
B2	Se noteaza posesia factica in favoarea lui: 1) <b>BENEDUC MARIA</b>	A1

**C. Partea III. SARCINI .**

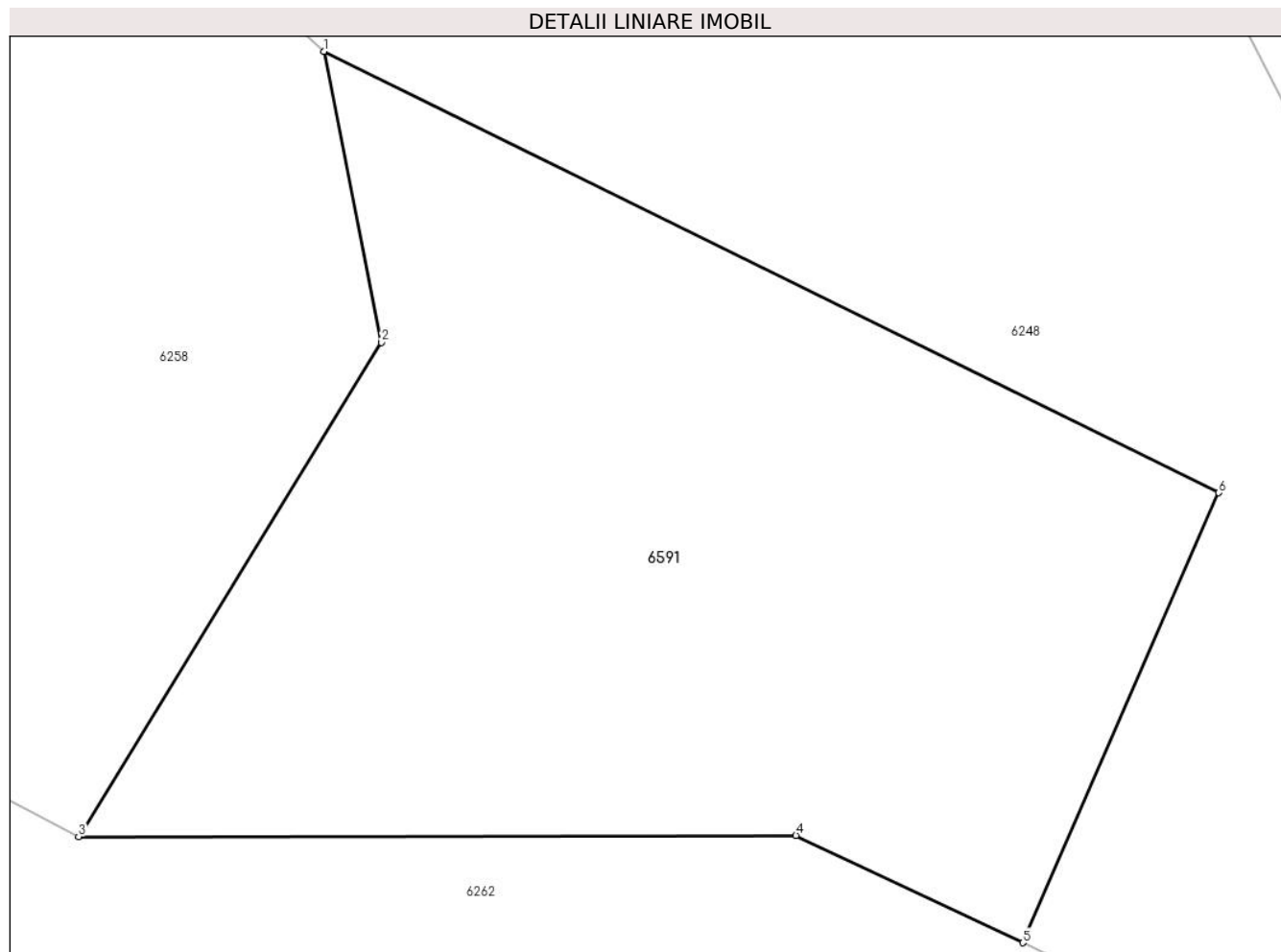
Inscrieri privind dezmembramintele dreptului de proprietate, drepturi reale de garanție și sarcini	Referințe
NU SUNT	

## Anexa Nr. 1 La Partea I

## Teren

Nr cadastral	Suprafaţa (mp)*	Observații / Referințe
	3.986	

\* Suprafața este determinată în planul de proiecție Stereo 70.



## Date referitoare la teren

Crt	Categorie folosință	Intra vilan	Suprafața (mp)	Tarla	Parcelă	Nr. topo	Observații / Referințe
1	faneata	NU	3.986	-	-	954	Faneata împadurita. Den. de loc : Zerova, se identifica partial cu nr. top 954 din CF vechi 331 Nermed

## Lungime Segmente

1) Valorile lungimilor segmentelor sunt obținute din proiecție în plan.

Punct început	X / Y	Punct sfârșit	X / Y	Lungime segment (** (m)
1	254.023,352 418.556,89	2	254.028,319 418.531,71	25.665
2	254.028,319 418.531,71	3	254.002,092 418.488,944	50.167
3	254.002,092 418.488,944	4	254.064,242 418.489,036	62.15
4	254.064,242 418.489,036	5	254.083,917 418.479,754	21.755
5	254.083,917 418.479,754	6	254.100,891 418.518,696	42.48

Punct început	X / Y	Punct sfârșit	X / Y	Lungime segment (** (m)
6	254.100,891 418.518,696	1	254.023,352 418.556,89	86.436

\*\* Lungimile segmentelor sunt determinate în planul de proiecție Stereo 70 și sunt rotunjite la 1 milimetru.

\*\*\* Distanța dintre puncte este formată din segmente cumulate ce sunt mai mici decât valoarea 1 milimetru.



**DATE DESPRE IMOBILUL NR. 6594**

Oficiul de Cadastru și Publicitate Imobiliară CARAS-SEVERIN  
Biroul de Cadastru și Publicitate Imobiliară Resita

**A. Partea I. Descrierea imobilului**

TEREN Extravilan

Nr. CF vechi:18, 500, 501 Nermed  
Nr. topografic:953, 956/a, 956/b

Adresa: Jud. Caraş-Severin

Nr. Crt	Nr cadastral Nr. topografic	Suprafaţa* (mp)	Observații / Referințe
A1		2.755	Sector cadastral:20 Teren neimprejmuit;

**B. Partea II. Proprietari și acte**

Inscrieri privitoare la dreptul de proprietate și alte drepturi reale		Referințe
/		
Act Normativ nr. L7, din 13/03/1996 emis de PARLAMENTUL ROMANIEI;		
B1	Intabulare, drept de PROPRIETATE, dobandit prin Lege, cota actuala 1/1 1) <b>NEIDENTIFICAT NEIDENTIFICAT</b>	A1
Act Normativ nr. L7, din 13/03/1996 emis de PARLAMENTUL ROMANIEI (Adeverinta nr. 2972/02.09.2024, emisa de Primaria Comunei Carasova.);		
B2	Se noteaza posesia factica in favoarea lui: 1) <b>VATAV MIHAI</b>	A1

**C. Partea III. SARCINI .**

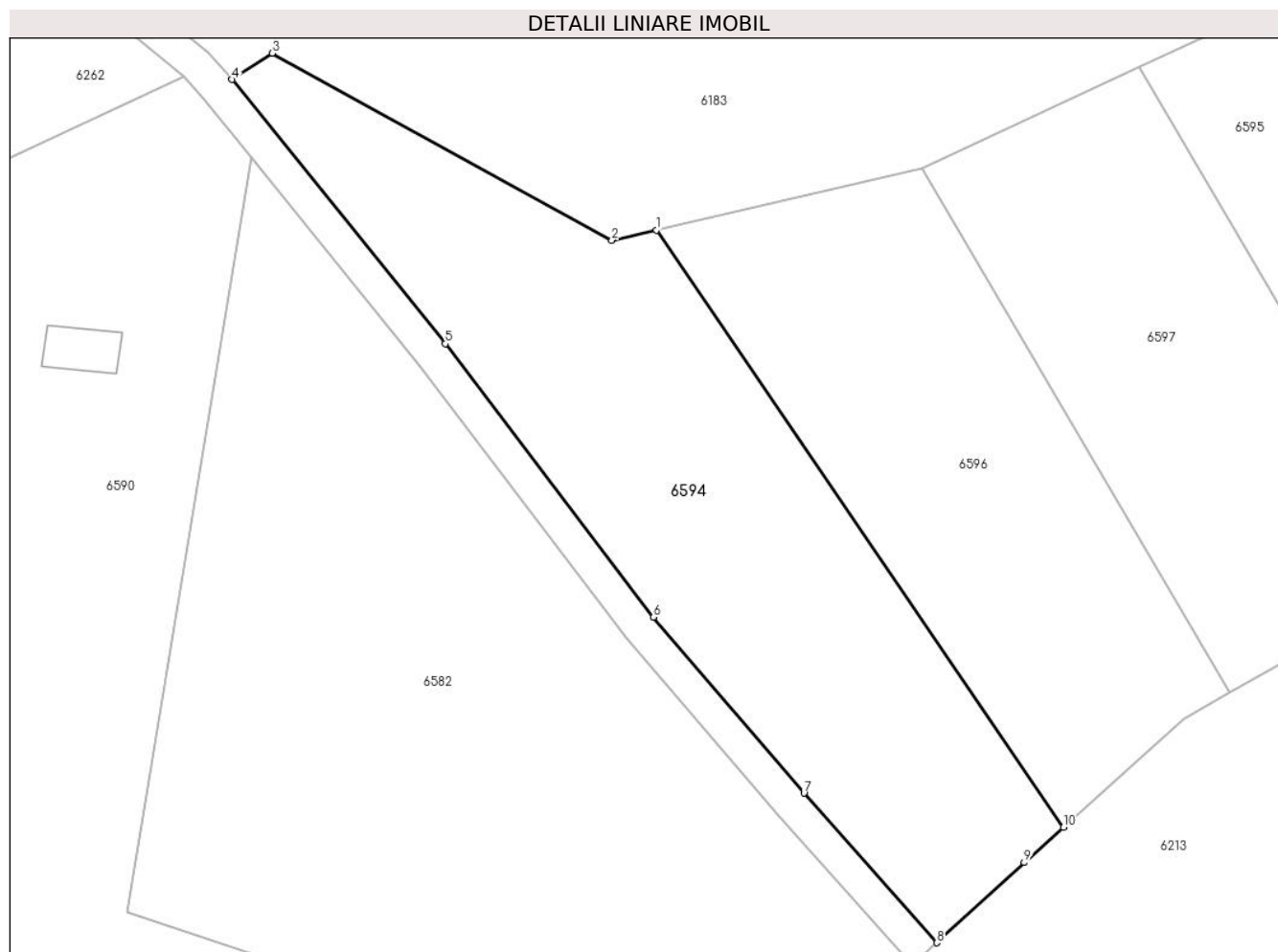
Inscrieri privind dezmembramintele dreptului de proprietate, drepturi reale de garanție și sarcini	Referințe
NU SUNT	

## Anexa Nr. 1 La Partea I

## Teren

Nr cadastral	Suprafața (mp)*	Observații / Referințe
	2.755	

\* Suprafața este determinată în planul de proiecție Stereo 70.



## Date referitoare la teren

Crt	Categorie folosință	Intravilan	Suprafața (mp)	Tarla	Parcelă	Nr. topo	Observații / Referințe
1	faneata	NU	2.755	-	-	953, 956/a, 956/b	Den. de loc : Zerova, se identifica partial cu nr. top 953 din CF vechi 8 Nermed, partial cu nr. top 932/b din CF vechi 501 Nermed, si partial cu nr. top 932/c din CF 500 Nermed.

## Lungime Segmente

1) Valorile lungimilor segmentelor sunt obținute din proiecție în plan.

Punct început	X / Y	Punct sfârșit	X / Y	Lungime segment (** (m)
1	254.108,801 418.767,137	2	254.103,58 418.765,931	5.358
2	254.103,58 418.765,931	3	254.063,714 418.787,865	45.502
3	254.063,714 418.787,865	4	254.059,023 418.784,792	5.608
4	254.059,023 418.784,792	5	254.084,042 418.753,794	39.835

Punct început	X / Y	Punct sfârşit	X / Y	Lungime segment (** (m)
5	254.084,042 418.753,794	6	254.108,469 418.721,751	40.292
6	254.108,469 418.721,751	7	254.126,127 418.701,123	27.154
7	254.126,127 418.701,123	8	254.141,724 418.683,57	23.481
8	254.141,724 418.683,57	9	254.151,951 418.692,98	13.898
9	254.151,951 418.692,98	10	254.156,54 418.697,092	6.162
10	254.156,54 418.697,092	1	254.108,801 418.767,137	84.767

\*\* Lungimile segmentelor sunt determinate în planul de proiecție Stereo 70 și sunt rotunjite la 1 milimetru.

\*\*\* Distanța dintre puncte este formată din segmente cumulate ce sunt mai mici decât valoarea 1 milimetru.





**DATE DESPRE IMOBILUL NR. 6595**

Oficiul de Cadastru și Publicitate Imobiliară CARAS-SEVERIN  
Biroul de Cadastru și Publicitate Imobiliară Resita

**A. Partea I. Descrierea imobilului**

TEREN Extravilan

Nr. CF vechi:8, 500, 501 Nermed  
Nr. topografic:956/a, 956/b, 956/c

Adresa: Jud. Caraș-Severin

Nr. Crt	Nr cadastral Nr. topografic	Suprafața* (mp)	Observații / Referințe
A1		1.781	Sector cadastral:20 Teren neimprejmuț;

**B. Partea II. Proprietari și acte**

Inscrieri privitoare la dreptul de proprietate și alte drepturi reale		Referințe
/		
Act Normativ nr. L7, din 13/03/1996 emis de PARLAMENTUL ROMANIEI;		
B1	Intabulare, drept de PROPRIETATE, dobândit prin Lege, cota actuala 1/1 1) NEIDENTIFICAT NEIDENTIFICAT	A1
Act Normativ nr. L7, din 13/03/1996 emis de PARLAMENTUL ROMANIEI (Adeverinta nr. 2824/28.08.2024, emisa de Primaria Comunei Carasova.);		
B2	Se noteaza posesia factica in favoarea lui: 1) CHEDA IOAN	A1

**C. Partea III. SARCINI .**

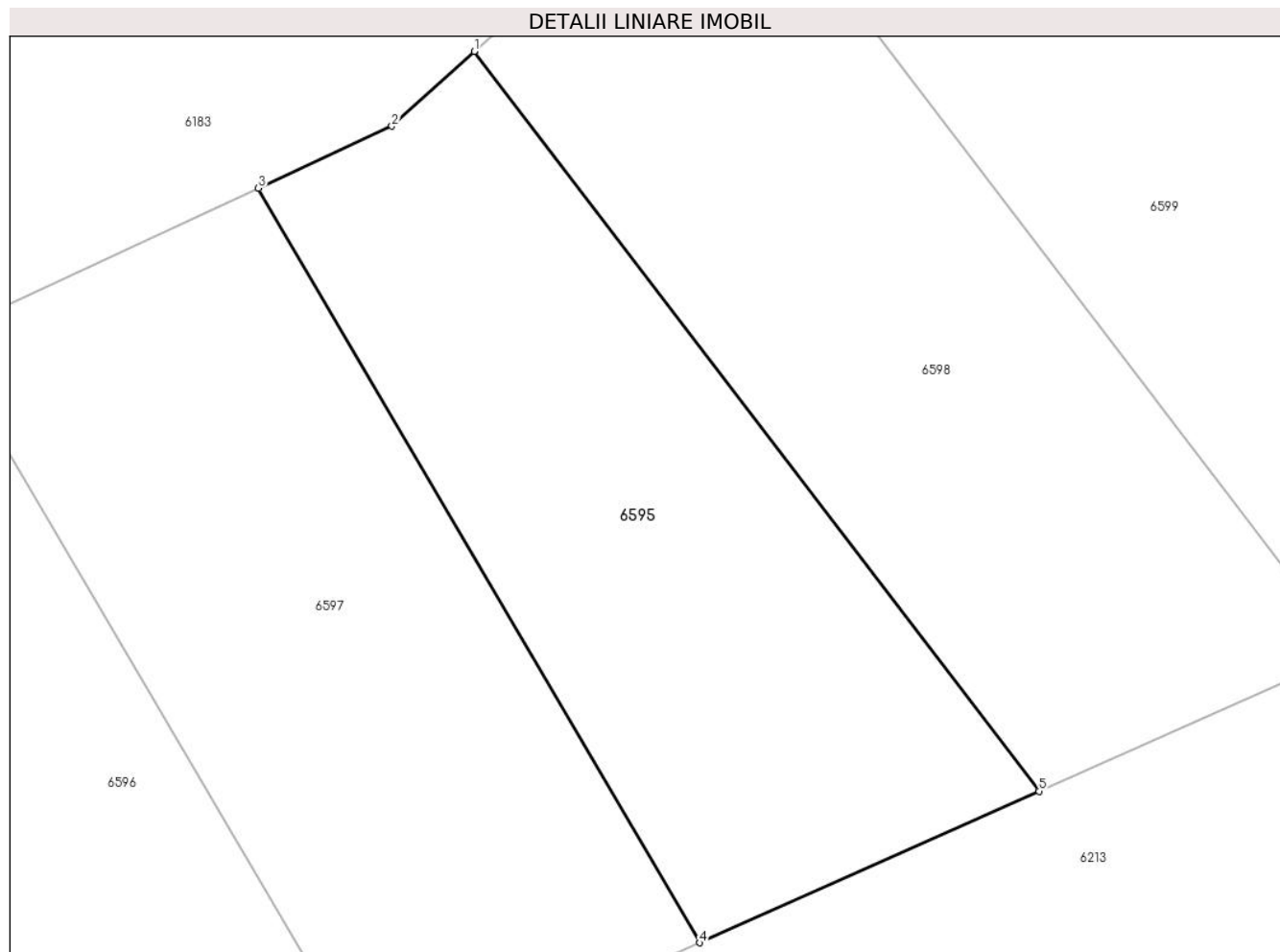
Inscrieri privind dezmembramintele dreptului de proprietate, drepturi reale de garanție și sarcini	Referințe
NU SUNT	

## Anexa Nr. 1 La Partea I

## Teren

Nr cadastral	Suprafața (mp)*	Observații / Referințe
	1.781	

\* Suprafața este determinată în planul de proiecție Stereo 70.



## Date referitoare la teren

Crt	Categorie folosință	Intra vilan	Suprafața (mp)	Tarla	Parcelă	Nr. topo	Observații / Referințe
1	faneata	NU	1.781	-	-	956/a, 956/b, 956/c	Den. de loc : Zerova, se identifica partial cu nr. top 956/c din CF vechi 8 Nermed, partial cu nr. top 932/b din CF vechi 501 Nermed, si partial cu nr. top 932/c din CF 500 Nermed.

## Lungime Segmente

1) Valorile lungimilor segmentelor sunt obținute din proiecție în plan.

Punct început	X / Y	Punct sfârșit	X / Y	Lungime segment (** (m)
1	254.182,8 418.797,168	2	254.176,191 418.791,189	8.912
2	254.176,191 418.791,189	3	254.165,505 418.786,216	11.786
3	254.165,505 418.786,216	4	254.200,875 418.725,793	70.014
4	254.200,875 418.725,793	5	254.228,077 418.737,935	29.789

Punct început	X / Y	Punct sfârșit	X / Y	Lungime segment (** (m)
5	254.228,077 418.737,935	1	254.182,8 418.797,168	74.556

\*\* Lungimile segmentelor sunt determinate în planul de proiecție Stereo 70 și sunt rotunjite la 1 milimetru.

\*\*\* Distanța dintre puncte este formată din segmente cumulate ce sunt mai mici decât valoarea 1 milimetru.



**DATE DESPRE IMOBILUL NR. 6596**

Oficiul de Cadastru și Publicitate Imobiliară CARAS-SEVERIN  
Biroul de Cadastru și Publicitate Imobiliară Resita

**A. Partea I. Descrierea imobilului**

TEREN Extravilan

Nr. CF vechi:18 Nermed

Nr. topografic:953

Adresa: Jud. Caraș-Severin

Nr. Crt	Nr cadastral Nr. topografic	Suprafața* (mp)	Observații / Referințe
A1	32147	2.139	Sector cadastral:20 Teren neimprejmuit;

**B. Partea II. Proprietari și acte**

Inscrieri privitoare la dreptul de proprietate și alte drepturi reale			Referințe
<b>4389 / 10/06/1907</b>			
Act Notarial nr. 57, din 01/01/1907 emis de -;			
B1	Intabulare, drept de PROPRIETATE, mostenire, dobandit prin Succesiune, cota actuala 1/8 1) VATAV MIHALY		A1
B2	Intabulare, drept de PROPRIETATE, mostenire, dobandit prin Succesiune, cota actuala 1/8 1) VATAV MIKLOS		A1
B3	Intabulare, drept de PROPRIETATE, mostenire, dobandit prin Succesiune, cota actuala 1/8 1) VATAV PETER		A1
B4	Intabulare, drept de PROPRIETATE, mostenire, dobandit prin Succesiune, cota actuala 1/8 1) VATAV LUKA		A1
<b>138 / 12/06/1918</b>			
Act Notarial nr. CVC FN, din 25/11/1917 emis de -;			
B5	Intabulare, drept de PROPRIETATE, cumparare, dobandit prin Conventie, cota actuala 2/8 1) VATAV LUKA		A1
B6	Intabulare, drept de PROPRIETATE, cumparare, dobandit prin Conventie, cota actuala 2/8 1) VATAV PETER		A1

**C. Partea III. SARCINI .**

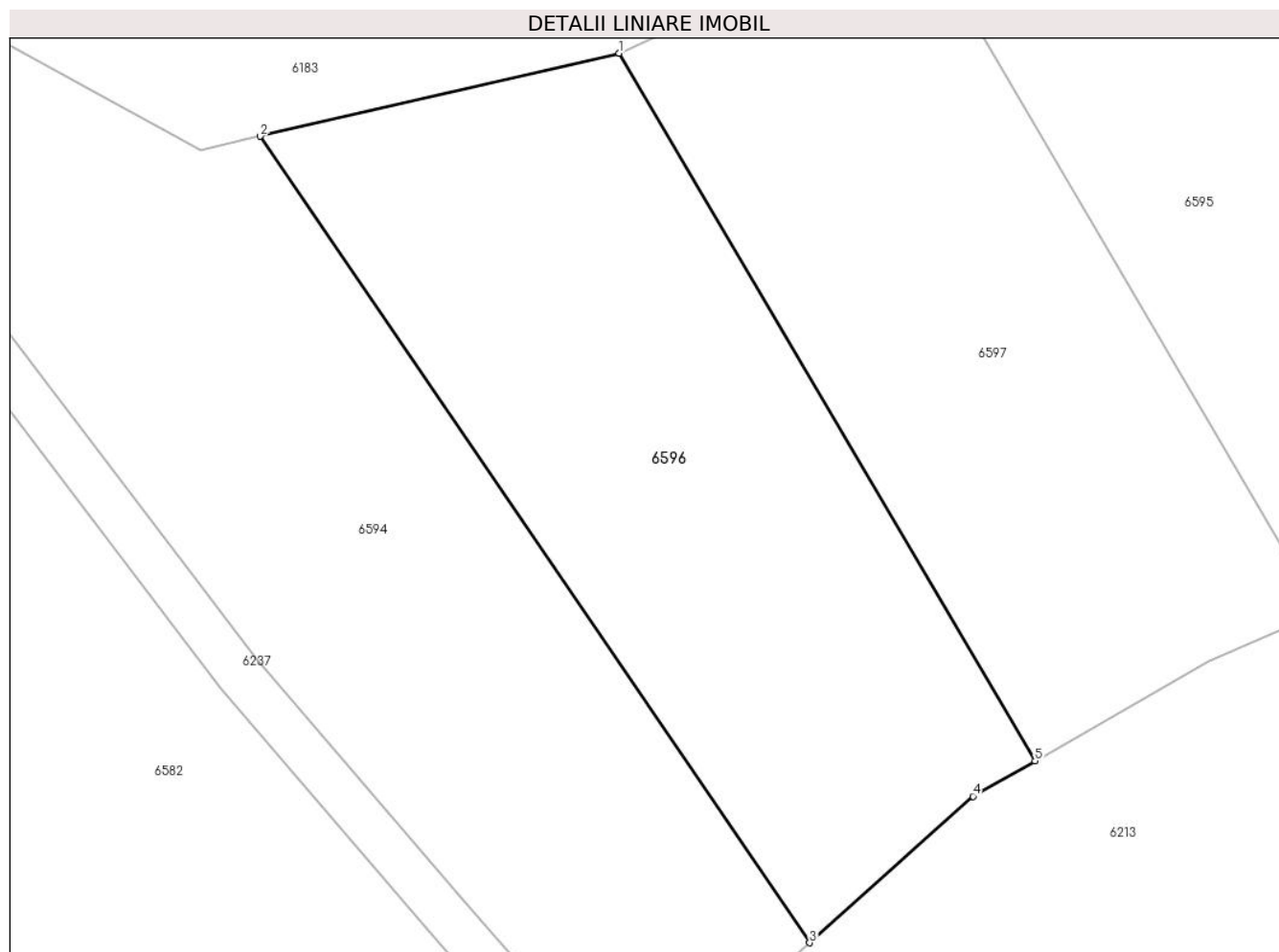
Inscrieri privind dezmembramintele dreptului de proprietate, drepturi reale de garanție și sarcini	Referințe
NU SUNT	

## Anexa Nr. 1 La Partea I

## Teren

Nr cadastral	Suprafața (mp)*	Observații / Referințe
32147	2.139	

\* Suprafața este determinată în planul de proiecție Stereo 70.



## Date referitoare la teren

Crt	Categorie folosință	Intra vilan	Suprafața (mp)	Tarla	Parcelă	Nr. topo	Observații / Referințe
1	faneata	NU	2.139	-	-	953	Den. de loc: Zerova. Se identifica partial cu nr. top 953 din CF 32147 (CF vechi 18 Nermed)

## Lungime Segmente

1) Valorile lungimilor segmentelor sunt obținute din proiecție în plan.

Punct început	X / Y	Punct sfârșit	X / Y	Lungime segment (** (m)
1	254.139,992 418.774,343	2	254.108,801 418.767,137	32.013
2	254.108,801 418.767,137	3	254.156,54 418.697,092	84.767
3	254.156,54 418.697,092	4	254.170,736 418.709,814	19.063
4	254.170,736 418.709,814	5	254.176,131 418.712,885	6.208
5	254.176,131 418.712,885	1	254.139,992 418.774,343	71.296

**\*\* Lungimile segmentelor sunt determinate în planul de proiecție Stereo 70 și sunt rotunjite la 1 milimetru.**

**\*\*\* Distanța dintre puncte este formată din segmente cumulate ce sunt mai mici decât valoarea 1 milimetru.**





**DATE DESPRE IMOBILUL NR. 6597**

Oficiul de Cadastru și Publicitate Imobiliară CARAS-SEVERIN  
Biroul de Cadastru și Publicitate Imobiliară Resita

**A. Partea I. Descrierea imobilului**

TEREN Extravilan

Nr. CF vechi:18 Nermed

Nr. topografic:953

Adresa: Jud. Caraş-Severin

Nr. Crt	Nr cadastral Nr. topografic	Suprafaţa* (mp)	Observații / Referințe
A1	32147	1.965	Sector cadastral:20 Teren neimprejmuit;

**B. Partea II. Proprietari și acte**

Inscrieri privitoare la dreptul de proprietate și alte drepturi reale			Referințe
<b>4389 / 10/06/1907</b>			
Act Notarial nr. 57, din 01/01/1907 emis de -;			
B1	Intabulare, drept de PROPRIETATE, mostenire, dobandit prin Succesiune, cota actuala 1/8 1) VATAV MIHALY		A1
B2	Intabulare, drept de PROPRIETATE, mostenire, dobandit prin Succesiune, cota actuala 1/8 1) VATAV MIKLOS		A1
B3	Intabulare, drept de PROPRIETATE, mostenire, dobandit prin Succesiune, cota actuala 1/8 1) VATAV PETER		A1
B4	Intabulare, drept de PROPRIETATE, mostenire, dobandit prin Succesiune, cota actuala 1/8 1) VATAV LUKA		A1
<b>138 / 12/06/1918</b>			
Act Notarial nr. CVC FN, din 25/11/1917 emis de -;			
B5	Intabulare, drept de PROPRIETATE, cumparare, dobandit prin Conventie, cota actuala 2/8 1) VATAV LUKA		A1
B6	Intabulare, drept de PROPRIETATE, cumparare, dobandit prin Conventie, cota actuala 2/8 1) VATAV PETER		A1

**C. Partea III. SARCINI .**

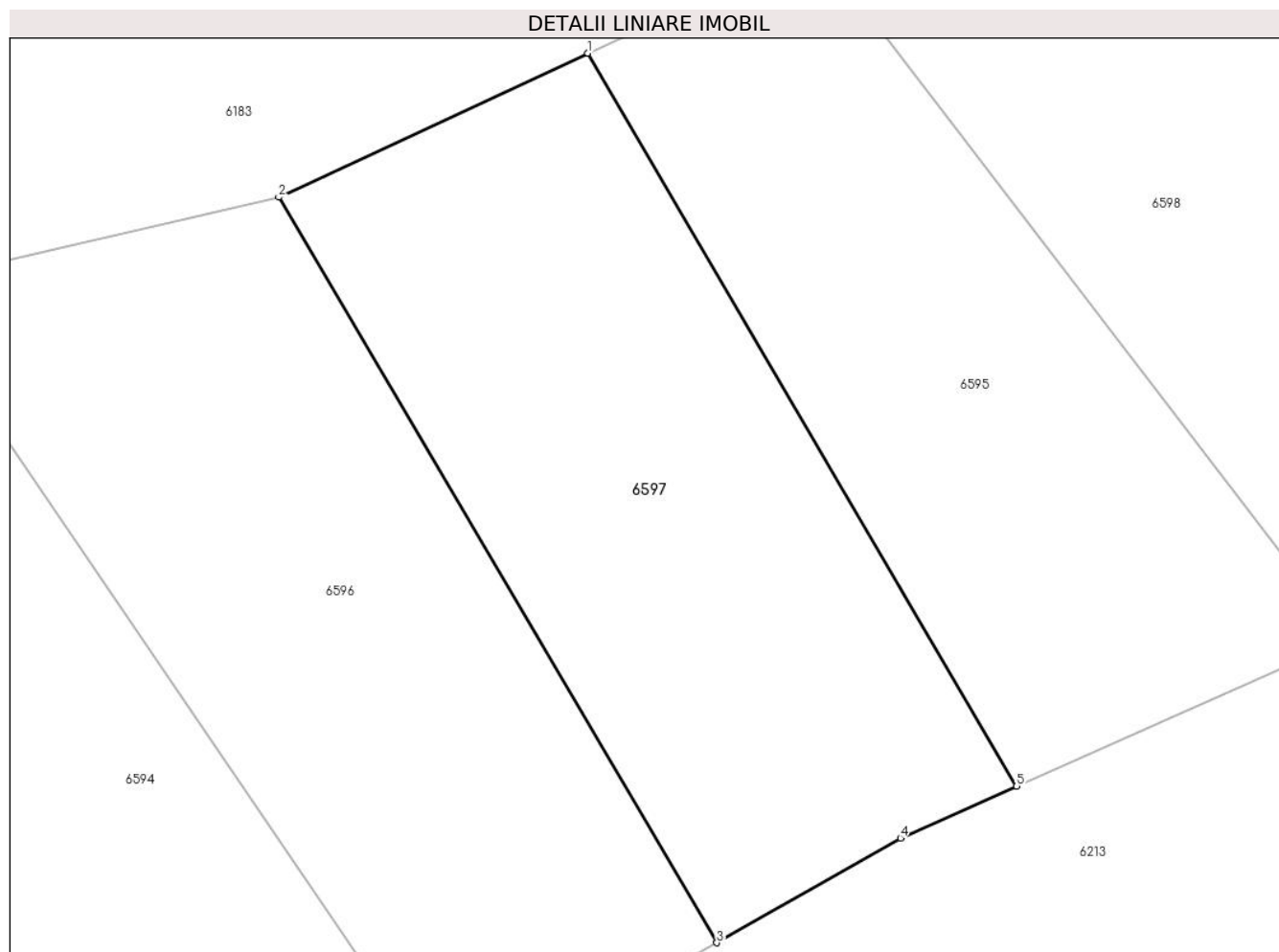
Inscrieri privind dezmembramintele dreptului de proprietate, drepturi reale de garanție și sarcini	Referințe
NU SUNT	

## Anexa Nr. 1 La Partea I

## Teren

Nr cadastral	Suprafața (mp)*	Observații / Referințe
32147	1.965	

\* Suprafața este determinată în planul de proiecție Stereo 70.



## Date referitoare la teren

Crt	Categorie folosință	Intravilan	Suprafața (mp)	Tarla	Parcelă	Nr. topo	Observații / Referințe
1	faneata	NU	1.965	-	-	953	Den. de loc: Zerova. Se identifica partial cu nr. top 953 din CF 32147 (CF vechi 18 Nermed)

## Lungime Segmente

1) Valorile lungimilor segmentelor sunt obținute din proiecție în plan.

Punct început	X / Y	Punct sfârșit	X / Y	Lungime segment (** (m)
1	254.165,505 418.786,216	2	254.139,992 418.774,343	28.141
2	254.139,992 418.774,343	3	254.176,131 418.712,885	71.296
3	254.176,131 418.712,885	4	254.191,28 418.721,51	17.432
4	254.191,28 418.721,51	5	254.200,875 418.725,793	10.507
5	254.200,875 418.725,793	1	254.165,505 418.786,216	70.014

**\*\* Lungimile segmentelor sunt determinate în planul de proiecție Stereo 70 și sunt rotunjite la 1 milimetru.**

**\*\*\* Distanța dintre puncte este formată din segmente cumulate ce sunt mai mici decât valoarea 1 milimetru.**



**DATE DESPRE IMOBILUL NR. 6598**

Oficiul de Cadastru și Publicitate Imobiliară CARAS-SEVERIN  
Biroul de Cadastru și Publicitate Imobiliară Resita

**A. Partea I. Descrierea imobilului**

TEREN Extravilan

Nr. CF vechi:500, 501, 8 Nermed  
Nr. topografic:956/a, 956/b, 956/c

Adresa: Jud. Caraș-Severin

Nr. Crt	Nr cadastral Nr. topografic	Suprafața* (mp)	Observații / Referințe
A1		2.085	Sector cadastral:20 Teren neimprejmuț;

**B. Partea II. Proprietari și acte**

Inscrieri privitoare la dreptul de proprietate și alte drepturi reale		Referințe
/		
Act Normativ nr. L7, din 13/03/1996 emis de PARLAMENTUL ROMANIEI;		
B1	Intabulare, drept de PROPRIETATE, dobândit prin Lege, cota actuala 1/1 1) NEIDENTIFICAT NEIDENTIFICAT	A1
Act Normativ nr. L7, din 13/03/1996 emis de PARLAMENTUL ROMANIEI (Adeverinta nr. 2986/02.09.2024, emisa de Primaria Comunei Carasova.);		
B2	Se noteaza posesia factica in favoarea lui: 1) HATEGAN GHEORGHE	A1

**C. Partea III. SARCINI .**

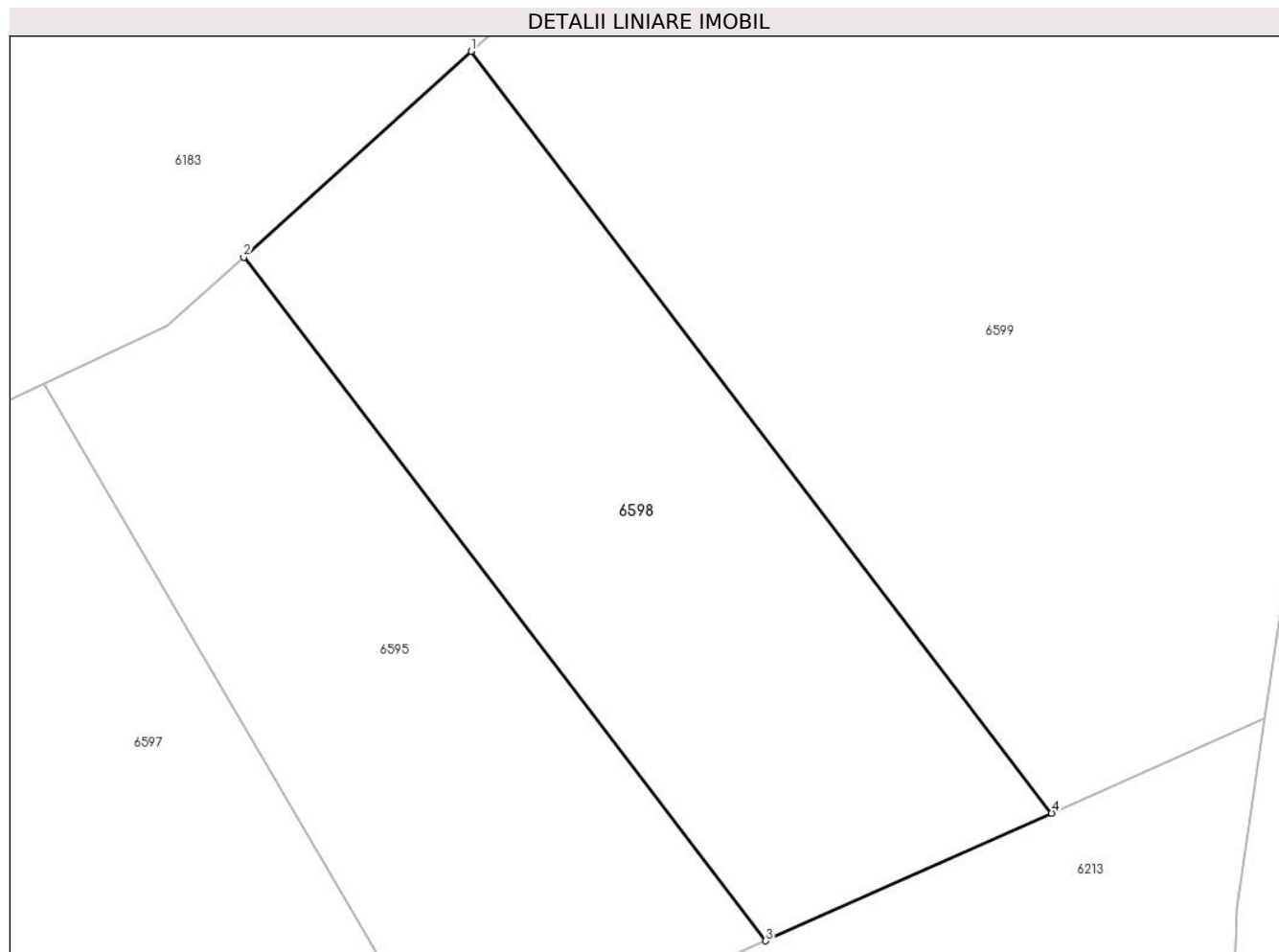
Inscrieri privind dezmembramintele dreptului de proprietate, drepturi reale de garanție și sarcini	Referințe
NU SUNT	

## Anexa Nr. 1 La Partea I

## Teren

Nr cadastral	Suprafața (mp)*	Observații / Referințe
	2.085	

\* Suprafața este determinată în planul de proiecție Stereo 70.



## Date referitoare la teren

Crt	Categorie folosință	Intravilan	Suprafața (mp)	Tarla	Parcelă	Nr. topo	Observații / Referințe
1	faneata	NU	2.085	-	-	956/a, 956/b, 956/c	Den. de loc : Zerova, se identifica partial cu nr. top 956/c din CF vechi 8 Nermed, partial cu nr. top 932/b din CF vechi 501 Nermed, si partial cu nr. top 932/c din CF 500 Nermed.

## Lungime Segmente

1) Valorile lungimilor segmentelor sunt obținute din proiecție în plan.

Punct început	X / Y	Punct sfârșit	X / Y	Lungime segment (** (m)
1	254.202,525 418.815,011	2	254.182,8 418.797,168	26.597
2	254.182,8 418.797,168	3	254.228,077 418.737,935	74.556
3	254.228,077 418.737,935	4	254.252,87 418.749,002	27.15
4	254.252,87 418.749,002	1	254.202,525 418.815,011	83.017

**\*\* Lungimile segmentelor sunt determinate în planul de proiecție Stereo 70 și sunt rotunjite la 1 milimetru.**

**\*\*\* Distanța dintre puncte este formată din segmente cumulate ce sunt mai mici decât valoarea 1 milimetru.**





**DATE DESPRE IMOBILUL NR. 6599**

Oficiul de Cadastru și Publicitate Imobiliară CARAS-SEVERIN  
Biroul de Cadastru și Publicitate Imobiliară Resita

**A. Partea I. Descrierea imobilului**

TEREN Extravilan

Nr. CF vechi:8, 500, 501 Nermed  
Nr. topografic:956/a, 956/b, 956/c

Adresa: Jud. Caraș-Severin

Nr. Crt	Nr cadastral Nr. topografic	Suprafața* (mp)	Observații / Referințe
A1		4.458	Sector cadastral:20 Teren neimprejmuit;

**B. Partea II. Proprietari și acte**

Inscrieri privitoare la dreptul de proprietate și alte drepturi reale		Referințe
<b>668 / 09/03/1915</b>		
Act Notarial nr. FN, din 01/01/1915 emis de -;		
B1	Intabulare, drept de PROPRIETATE, dobandit prin Conventie, cota actuala 1/2 1) <b>IELIN MARIA</b> , , n. Hera <i>OBSERVATII: Provine din CF 501 Nermed.</i>	A1
<b>4244 / 16/10/1918</b>		
Act Notarial nr. FN, din 01/01/1918 emis de -;		
B2	Intabulare, drept de PROPRIETATE, dobandit prin Conventie, cota actuala 1/2 1) <b>IELIN MARIA</b> , , n. Hera <i>OBSERVATII: Provine din CF 501 Nermed</i>	A1
<b>668 / 09/03/1915</b>		
Act Notarial nr. FN, din 01/01/1915 emis de -;		
B3	Intabulare, drept de PROPRIETATE, dobandit prin Conventie, cota actuala 1/2 1) <b>IELIN MARIA</b> , , n. Hera <i>OBSERVATII: Provine din CF 500 Nermed</i>	A1
<b>4244 / 16/10/1918</b>		
Act Notarial nr. FN, din 01/01/1918 emis de -;		
B4	Intabulare, drept de PROPRIETATE, dobandit prin Conventie, cota actuala 1/2 1) <b>IELIN MARIA</b> , , n. Hera <i>OBSERVATII: Provine din CF 500 Nermed.</i>	A1

**C. Partea III. SARCINI .**

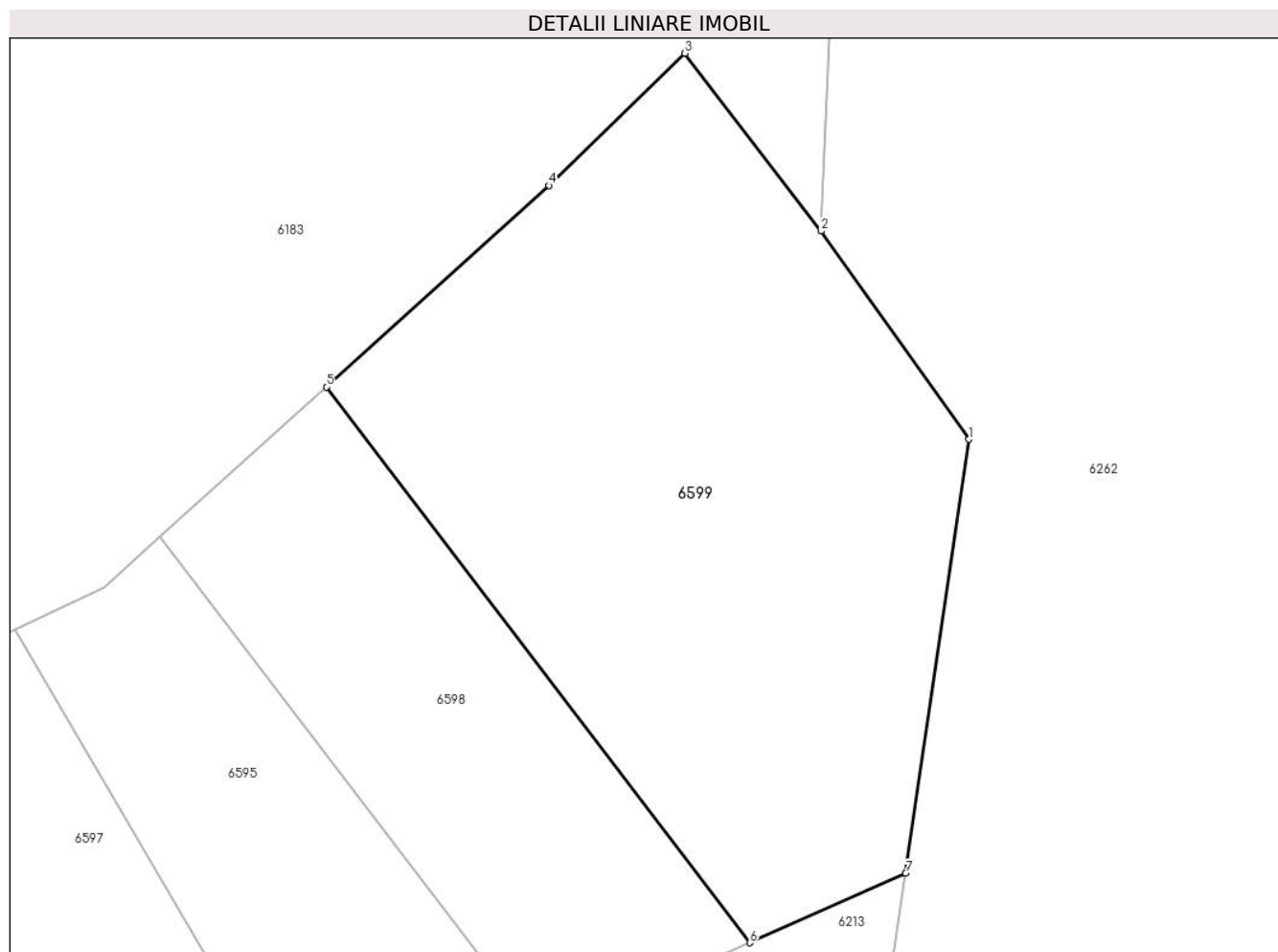
Inscrieri privind dezmembramintele dreptului de proprietate, drepturi reale de garanție și sarcini	Referințe
NU SUNT	

## Anexa Nr. 1 La Partea I

## Teren

Nr cadastral	Suprafața (mp)*	Observații / Referințe
	4.458	

\* Suprafața este determinată în planul de proiecție Stereo 70.



## Date referitoare la teren

Crt	Categorie folosință	Intravilan	Suprafața (mp)	Tarla	Parcelă	Nr. topo	Observații / Referințe
1	faneata	NU	4.458	-	-	956/a, 956/b, 956/c	Den. de loc : Zerova, se identifica partial cu nr. top 956/c din CF vechi 8 Nermed, partial cu nr. top 932/b din CF vechi 501 Nermed, si partial cu nr. top 932/c din CF 500 Nermed.

## Lungime Segmente

1) Valorile lungimilor segmentelor sunt obținute din proiecție în plan.

Punct început	X / Y	Punct sfârșit	X / Y	Lungime segment (** (m)
1	254.278,93 418.808,787	2	254.261,348 418.833,515	30.341
2	254.261,348 418.833,515	3	254.245,17 418.854,644	26.611
3	254.245,17 418.854,644	4	254.228,987 418.838,949	22.543
4	254.228,987 418.838,949	5	254.202,525 418.815,011	35.683

Punct început	X / Y	Punct sfârșit	X / Y	Lungime segment (** (m)
5	254.202,525 418.815,011	6	254.252,87 418.749,002	83.017
6	254.252,87 418.749,002	7	254.271,382 418.757,265	20.273
7	254.271,382 418.757,265	1	254.278,93 418.808,787	52.072

\*\* Lungimile segmentelor sunt determinate în planul de proiecție Stereo 70 și sunt rotunjite la 1 milimetru.

\*\*\* Distanța dintre puncte este formată din segmente cumulate ce sunt mai mici decât valoarea 1 milimetru.



**DATE DESPRE IMOBILUL NR. 6605**

Oficiul de Cadastru și Publicitate Imobiliară CARAS-SEVERIN  
Biroul de Cadastru și Publicitate Imobiliară Resita

**A. Partea I. Descrierea imobilului**

Nr. CF vechi:914 CARASOVA  
Nr. topografic:2619

TEREN Extravilan

Adresa: Jud. Caraş-Severin

Nr. Crt	Nr cadastral Nr. topografic	Suprafaţa* (mp)	Observații / Referințe
A1		1.028	Sector cadastral:20 Teren neimprejmuit;

**B. Partea II. Proprietari și acte**

Inscrieri privitoare la dreptul de proprietate și alte drepturi reale		Referințe
/		
Act Normativ nr. L7, din 13/03/1996 emis de PARLAMENTUL ROMANIEI;		
B1	Intabulare, drept de PROPRIETATE, dobandit prin Lege, cota actuala 1/1 1) NEIDENTIFICAT NEIDENTIFICAT	A1
Act Normativ nr. L7, din 13/03/1996 emis de PARLAMENTUL ROMANIEI (Adeverinta nr. 3631/18.10.2024, emisa de Primaria Comunei Carasova.);		
B2	Se noteaza posesia factica in favoarea lui: 1) STOIANOVICI NICOLAE	A1

**C. Partea III. SARCINI .**

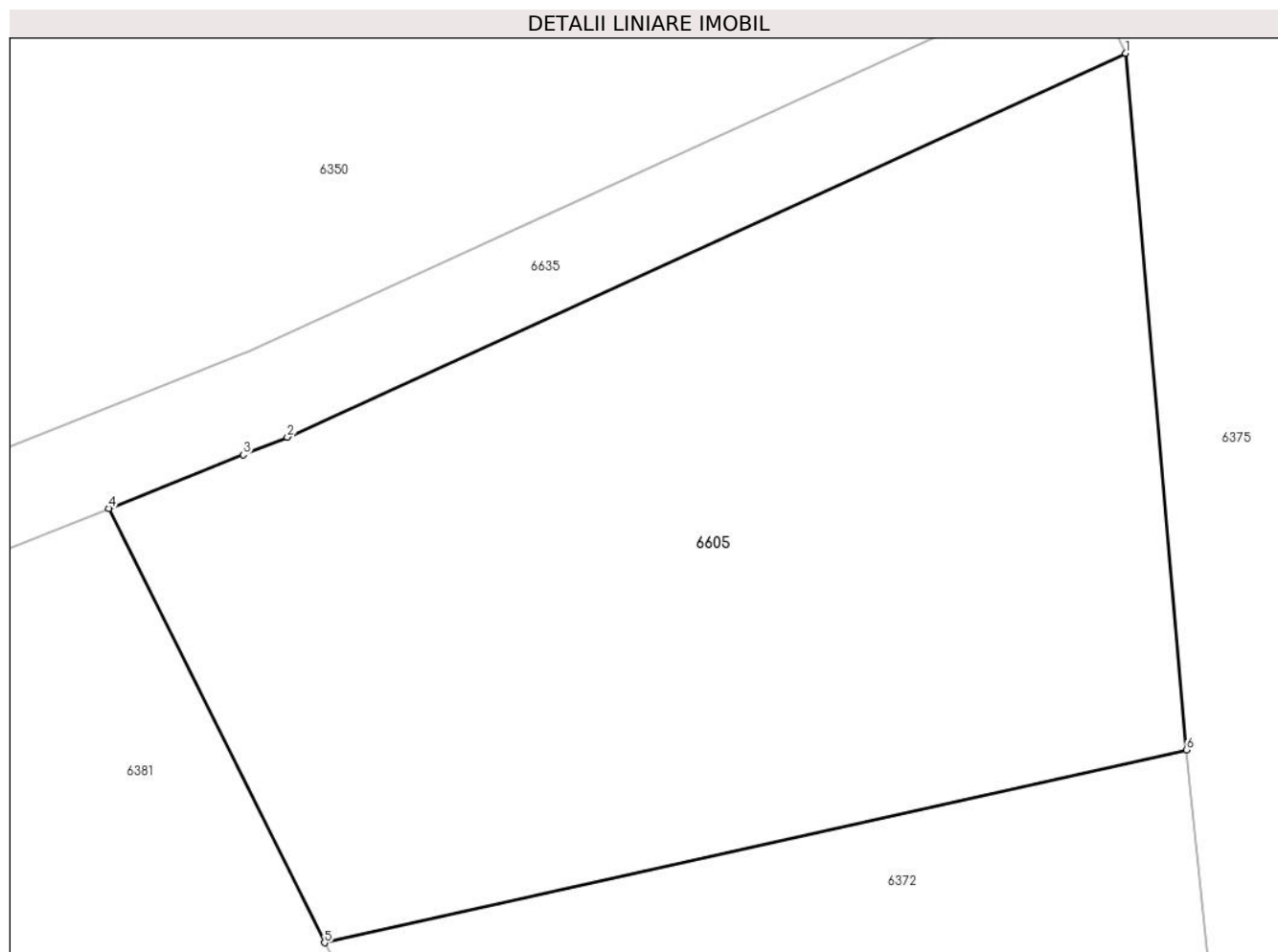
Inscrieri privind dezmembramintele dreptului de proprietate, drepturi reale de garanție și sarcini	Referințe
NU SUNT	

## Anexa Nr. 1 La Partea I

## Teren

Nr cadastral	Suprafața (mp)*	Observații / Referințe
	1.028	

\* Suprafața este determinată în planul de proiecție Stereo 70.



## Date referitoare la teren

Crt	Categorie folosință	Intravilan	Suprafața (mp)	Tarla	Parcelă	Nr. topo	Observații / Referințe
1	faneata	NU	1.028	-	-	2619	Faneata împadurita. Den. de loc : Malul Breg, se identifica partial cu nr. top 2619 din CF vechi 914 Carasova

## Lungime Segmente

1) Valorile lungimilor segmentelor sunt obținute din proiecție în plan.

Punct început	X / Y	Punct sfârșit	X / Y	Lungime segment (** (m)
1	253.579,642 418.174,673	2	253.544,091 418.158,403	39.097
2	253.544,091 418.158,403	3	253.542,217 418.157,653	2.018
3	253.542,217 418.157,653	4	253.536,522 418.155,374	6.135
4	253.536,522 418.155,374	5	253.545,667 418.136,964	20.556
5	253.545,667 418.136,964	6	253.582,233 418.145,139	37.468

Punct început	X / Y	Punct sfârșit	X / Y	Lungime segment (** (m)
6	253.582,233 418.145,139	1	253.579,642 418.174,673	29.647

\*\* Lungimile segmentelor sunt determinate în planul de proiecție Stereo 70 și sunt rotunjite la 1 milimetru.

\*\*\* Distanța dintre puncte este formată din segmente cumulate ce sunt mai mici decât valoarea 1 milimetru.





**DATE DESPRE IMOBILUL NR. 6626**

Oficiul de Cadastru și Publicitate Imobiliară CARAS-SEVERIN  
Biroul de Cadastru și Publicitate Imobiliară Resita

**A. Partea I. Descrierea imobilului**

TEREN Extravilan

Nr. CF vechi:2047 Carasova

Nr. topografic:2635/a

Adresa: Jud. Caraș-Severin

Nr. Crt	Nr cadastral Nr. topografic	Suprafața* (mp)	Observații / Referințe
A1		1.051	Sector cadastral:20 Teren neimprejmuit;

**B. Partea II. Proprietari și acte**

Inscrieri privitoare la dreptul de proprietate și alte drepturi reale		Referințe
<b>1964 / 18/08/1937</b>		
Hotarare Judecatoreasca nr. GI 8012/934, din 01/01/1937 emis de JUD MIXTA RESITA;		
B1	Intabulare, drept de PROPRIETATE, dobandit prin Hotarare Judecatoreasca, cota actuala 1/1 1) SORCA MARIAN	A1

**C. Partea III. SARCINI .**

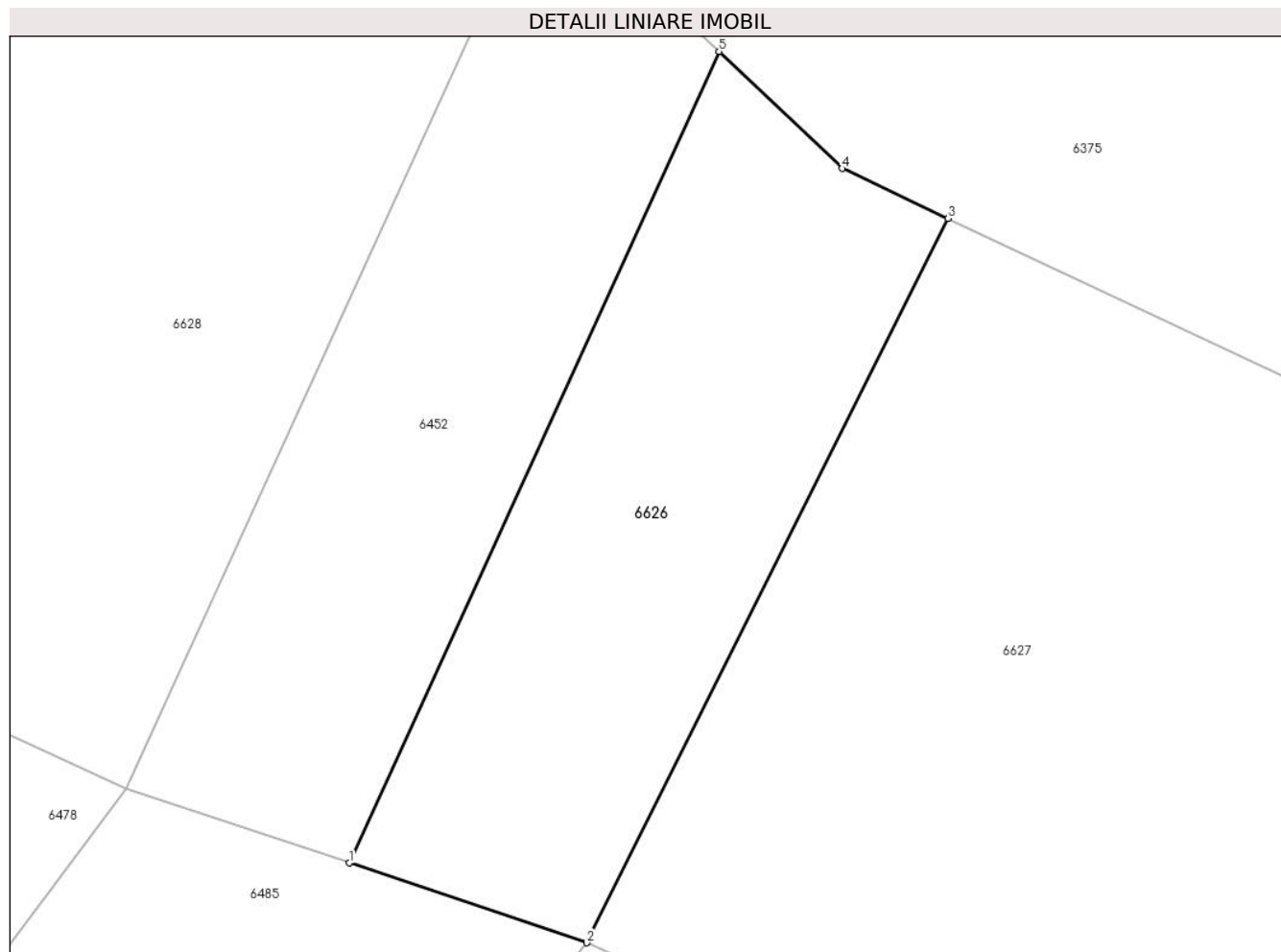
Inscrieri privind dezmembramintele dreptului de proprietate, drepturi reale de garanție și sarcini	Referințe
NU SUNT	

## Anexa Nr. 1 La Partea I

## Teren

Nr cadastral	Suprafaţa (mp)*	Observații / Referințe
	1.051	

\* Suprafața este determinată în planul de proiecție Stereo 70.



## Date referitoare la teren

Crt	Categorie folosință	Intravilan	Suprafața (mp)	Tarla	Parcelă	Nr. topo	Observații / Referințe
1	faneata	NU	1.051	-	-	2635/a	Faneata împadurita. Den. de loc : Malul Breg, se identifica partial cu nr. top 2635/a din CF vechi 2962 Carasova

## Lungime Segmente

1) Valorile lungimilor segmentelor sunt obținute din proiecție în plan.

Punct început	X / Y	Punct sfârșit	X / Y	Lungime segment (** (m)
1	253.625,765 417.801,091	2	253.642,137 417.795,598	17.269
2	253.642,137 417.795,598	3	253.667,079 417.845,501	55.789
3	253.667,079 417.845,501	4	253.659,758 417.848,95	8.093
4	253.659,758 417.848,95	5	253.651,282 417.857,015	11.7

Punct început	X / Y	Punct sfârșit	X / Y	Lungime segment (** (m)
5	253.651,282 417.857,015	1	253.625,765 417.801,091	61.471

\*\* Lungimile segmentelor sunt determinate în planul de proiecție Stereo 70 și sunt rotunjite la 1 milimetru.

\*\*\* Distanța dintre puncte este formată din segmente cumulate ce sunt mai mici decât valoarea 1 milimetru.



**DATE DESPRE IMOBILUL NR. 6627**

Oficiul de Cadastru și Publicitate Imobiliară CARAS-SEVERIN  
Biroul de Cadastru și Publicitate Imobiliară Resita

**A. Partea I. Descrierea imobilului**

TEREN Extravilan

Nr. CF vechi:2962, 2047 Carasova

Nr. topografic:2635/b, 2635/c

Adresa: Jud. Caraș-Severin

Nr. Crt	Nr cadastral Nr. topografic	Suprafața* (mp)	Observații / Referințe
A1		2.610	Sector cadastral:20 Teren neimprejmuit;

**B. Partea II. Proprietari și acte**

Inscrieri privitoare la dreptul de proprietate și alte drepturi reale		Referințe
<b>814 / 26/04/1932</b>		
Act Notarial nr. CVC FN, din 01/01/1932 emis de -;		
B1	Intabulare, drept de PROPRIETATE, asupra 1740 mp, dobandit prin Conventie, cota actuala 1/1 1) <b>SORCA MARIAN</b> <i>OBSERVATII: Provine din CF 2962 Carasova.</i>	A1
<b>1964 / 18/08/1937</b>		
Hotarare Judecatoreasca nr. GI 8012/934, din 01/01/1937 emis de JUD MIXTA RESITA;		
B2	Intabulare, drept de PROPRIETATE, asupra 870 mp, dobandit prin Hotarare Judecatoreasca, cota actuala 1/1 1) <b>SORCA MARIAN</b> <i>OBSERVATII: Provine din CF 2047 Carasova</i>	A1

**C. Partea III. SARCINI .**

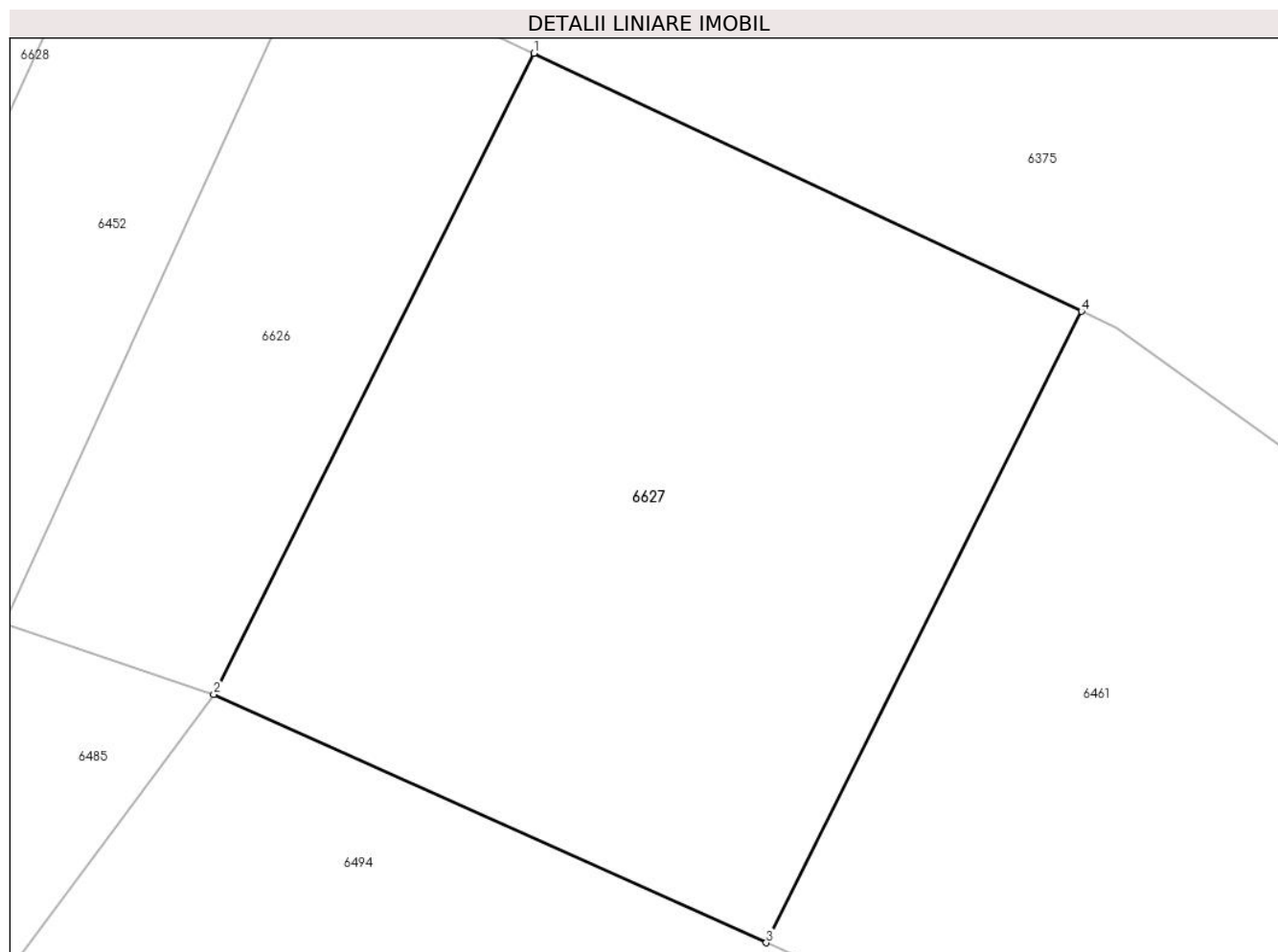
Inscrieri privind dezmembramintele dreptului de proprietate, drepturi reale de garanție și sarcini	Referințe
NU SUNT	

## Anexa Nr. 1 La Partea I

## Teren

Nr cadastral	Suprafața (mp)*	Observații / Referințe
	2.610	

\* Suprafața este determinată în planul de proiecție Stereo 70.



## Date referitoare la teren

Crt	Categorie folosință	Intravilan	Suprafața (mp)	Tarla	Parcelă	Nr. topo	Observații / Referințe
1	faneata	NU	2.610	-	-	2635/b, 2635/c	Faneata impadurita. Den. de loc : Malul Breg, se identifica total cu nr. top 2635/b din CF vechi 2962 Carasova, total cu nr. top 2635/c din CF vechi 2047 Carasova

## Lungime Segmente

1) Valorile lungimilor segmentelor sunt obținute din proiecție în plan.

Punct început	X / Y	Punct sfârșit	X / Y	Lungime segment (** (m)
1	253.667,079 417.845,501	2	253.642,137 417.795,598	55.789
2	253.642,137 417.795,598	3	253.685,169 417.776,259	47.178
3	253.685,169 417.776,259	4	253.709,734 417.825,407	54.945
4	253.709,734 417.825,407	1	253.667,079 417.845,501	47.151

**\*\* Lungimile segmentelor sunt determinate în planul de proiecție Stereo 70 și sunt rotunjite la 1 milimetru.**

**\*\*\* Distanța dintre puncte este formată din segmente cumulate ce sunt mai mici decât valoarea 1 milimetru.**





**DATE DESPRE IMOBILUL NR. 6628**

Oficiul de Cadastru și Publicitate Imobiliară CARAS-SEVERIN  
Biroul de Cadastru și Publicitate Imobiliară Resita

**A. Partea I. Descrierea imobilului**

TEREN Extravilan

Nr. CF vechi:1414, 2962 Carasova

Nr. topografic:2618/3/a, 2635/a

Adresa: Jud. Caraș-Severin

Nr. Crt	Nr cadastral Nr. topografic	Suprafața* (mp)	Observații / Referințe
A1		4.253	Sector cadastral:20 Teren neimprejmuit;

**B. Partea II. Proprietari și acte**

Inscrieri privitoare la dreptul de proprietate și alte drepturi reale		Referințe
<b>2382 / 31/05/1909</b>		
Act Notarial nr. FN, din 01/01/1908 emis de -;		
B1	Intabulare, drept de PROPRIETATE, asupra 2446 mp, dobandit prin Conventie, cota actuala 1/1 1) <b>LUGOJAN PETER</b> <i>OBSERVATII: Provine din CF vechi 1414 Carasova.</i>	A1
<b>814 / 26/04/1932</b>		
Act Notarial nr. CVC FN, din 01/01/1932 emis de -;		
B2	Intabulare, drept de PROPRIETATE, asupra 1807 mp, dobandit prin Conventie, cota actuala 1/1 1) <b>SORCA MARIAN</b> <i>OBSERVATII: Provine din CF vechi 2962 Carasova.</i>	A1

**C. Partea III. SARCINI .**

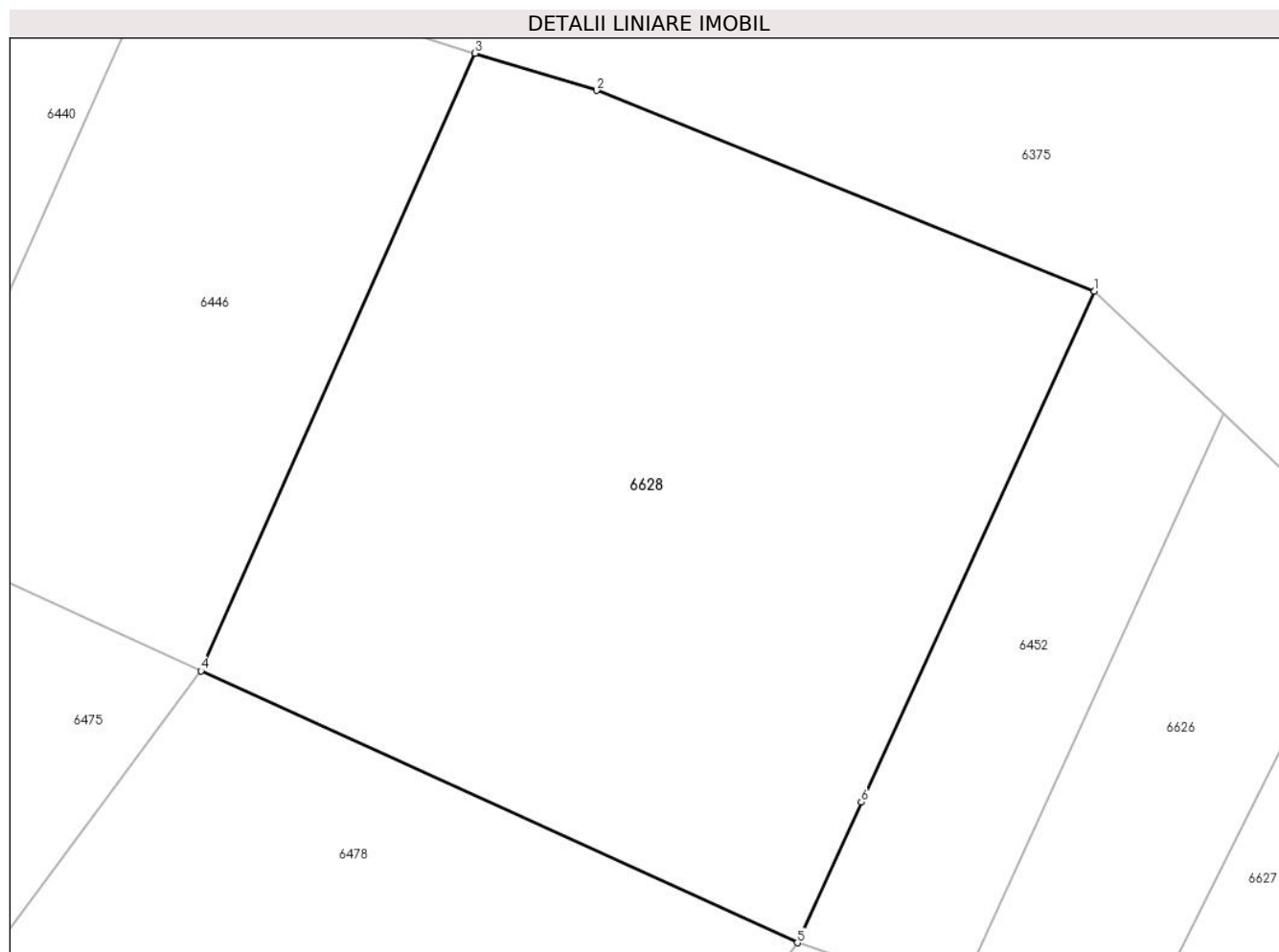
Inscrieri privind dezmembramintele dreptului de proprietate, drepturi reale de garanție și sarcini	Referințe
NU SUNT	

## Anexa Nr. 1 La Partea I

## Teren

Nr cadastral	Suprafața (mp)*	Observații / Referințe
	4.253	

\* Suprafața este determinată în planul de proiecție Stereo 70.



## Date referitoare la teren

Crt	Categorie folosință	Intravilan	Suprafața (mp)	Tarla	Parcelă	Nr. topo	Observații / Referințe
1	faneata	NU	4.253	-	-	2618/3/a, 2635/a	Den. de loc : Malul Breg, se identifica total cu nr. top 2618/3/a din CF vechi 1414 Carasova, total cu nr. top 2635/a din CF vechi 2962 Carasova

## Lungime Segmente

1) Valorile lungimilor segmentelor sunt obținute din proiecție în plan.

Punct început	X / Y	Punct sfârșit	X / Y	Lungime segment (** (m)
1	253.638,909 417.868,788	2	253.591,131 417.888,054	51.516
2	253.591,131 417.888,054	3	253.579,441 417.891,617	12.221
3	253.579,441 417.891,617	4	253.553,107 417.832,34	64.864
4	253.553,107 417.832,34	5	253.610,376 417.806,254	62.93

Punct început	X / Y	Punct sfârșit	X / Y	Lungime segment (** (m)
5	253.610,376 417.806,254	6	253.616,529 417.819,739	14.823
6	253.616,529 417.819,739	1	253.638,909 417.868,788	53.914

\*\* Lungimile segmentelor sunt determinate în planul de proiecție Stereo 70 și sunt rotunjite la 1 milimetru.

\*\*\* Distanța dintre puncte este formată din segmente cumulate ce sunt mai mici decât valoarea 1 milimetru.



**DATE DESPRE IMOBILUL NR. 6630**

Oficiul de Cadastru și Publicitate Imobiliară CARAS-SEVERIN  
Biroul de Cadastru și Publicitate Imobiliară Resita

**A. Partea I. Descrierea imobilului**

TEREN Extravilan

Adresa: Jud. Caraș-Severin

Nr. Crt	Nr cadastral Nr. topografic	Suprafața* (mp)	Observații / Referințe
A1		3.989	Sector cadastral:20 Teren neimprijmit;

**B. Partea II. Proprietari și acte**

Inscrieri privitoare la dreptul de proprietate și alte drepturi reale		Referințe
/		
Act Administrativ nr. Decizia nr. 602, din 23/08/1991 emis de PREFECTURA JUDETULUI CARAS-SEVERIN;		
B1	Intabulare, drept de PROPRIETATE, dobandit prin Lege, cota actuala 1/1 1) <b>COMUNA CARASOVA</b> , CIF:3227661, - domeniu privat	A1
B2	Intabulare, drept de ADMINISTRARE, dobandit prin Lege, cota actuala 1/1 1) <b>CONSILIUL LOCAL AL COMUNEI CARASOVA</b> , CIF:999999999999	A1

**C. Partea III. SARCINI .**

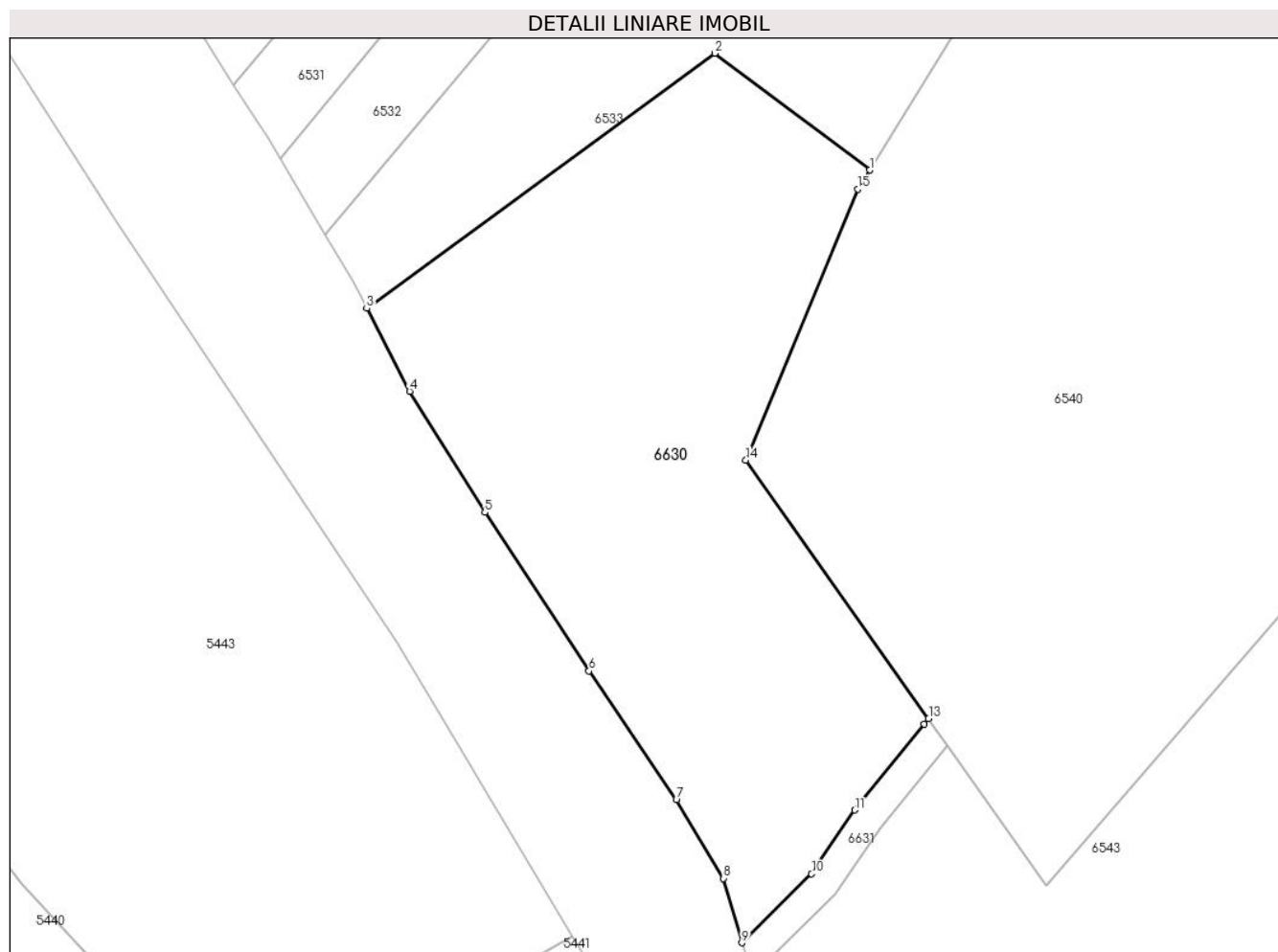
Inscrieri privind dezmembramintele dreptului de proprietate, drepturi reale de garanție și sarcini	Referințe
NU SUNT	

## Anexa Nr. 1 La Partea I

## Teren

Nr cadastral	Suprafața (mp)*	Observații / Referințe
	3.989	

\* Suprafața este determinată în planul de proiecție Stereo 70.



## Date referitoare la teren

Crt	Categorie folosință	Intramilan	Suprafața (mp)	Tarla	Parcelă	Nr. topo	Observații / Referințe
1	pașune	NU	3.989	-	-	-	

## Lungime Segmente

1) Valorile lungimilor segmentelor sunt obținute din proiecție în plan.

Punct început	X / Y	Punct sfârșit	X / Y	Lungime segment (** (m)
1	253.482,115 417.362,039	2	253.462,05 417.377,156	25.122
2	253.462,05 417.377,156	3	253.416,935 417.344,124	55.915
3	253.416,935 417.344,124	4	253.422,506 417.333,398	12.086
4	253.422,506 417.333,398	5	253.432,241 417.317,721	18.454
5	253.432,241 417.317,721	6	253.445,742 417.297,187	24.575

Punct început	X / Y	Punct sfârșit	X / Y	Lungime segment (** (m)
6	253.445,742 417.297,187	7	253.457,048 417.280,503	20.154
7	253.457,048 417.280,503	8	253.463,168 417.270,326	11.875
8	253.463,168 417.270,326	9	253.465,533 417.261,989	8.666
9	253.465,533 417.261,989	10	253.474,576 417.270,915	12.706
10	253.474,576 417.270,915	11	253.480,186 417.279,172	9.983
11	253.480,186 417.279,172	12	253.489,155 417.290,271	14.27
12	253.489,155 417.290,271	13	253.489,736 417.290,991	0.926
13	253.489,736 417.290,991	14	253.466,058 417.324,477	41.012
14	253.466,058 417.324,477	15	253.480,593 417.359,567	37.981
15	253.480,593 417.359,567	1	253.482,115 417.362,039	2.903

\*\* Lungimile segmentelor sunt determinate în planul de proiecție Stereo 70 și sunt rotunjite la 1 milimetru.

\*\*\* Distanța dintre puncte este formată din segmente cumulate ce sunt mai mici decât valoarea 1 milimetru.





**DATE DESPRE IMOBILUL NR. 6631**

Oficiul de Cadastru și Publicitate Imobiliară CARAS-SEVERIN  
Biroul de Cadastru și Publicitate Imobiliară Resita

**A. Partea I. Descrierea imobilului**

TEREN Extravilan

Adresa: Jud. Caraș-Severin

Nr. Crt	Nr cadastral Nr. topografic	Suprafața* (mp)	Observații / Referințe
A1		155	Sector cadastral:20 Teren neimprejmuit;

**B. Partea II. Proprietari și acte**

Inscrieri privitoare la dreptul de proprietate și alte drepturi reale		Referințe
/		
Act Normativ nr. L7, din 13/03/1996 emis de PARLAMENTUL ROMANIEI;		
B1	Inscrierea provizorie, drept de PROPRIETATE, dobandit prin Lege, cota actuala 1/1 1) COMUNA CARASOVA, CIF:3227661	A1

**C. Partea III. SARCINI .**

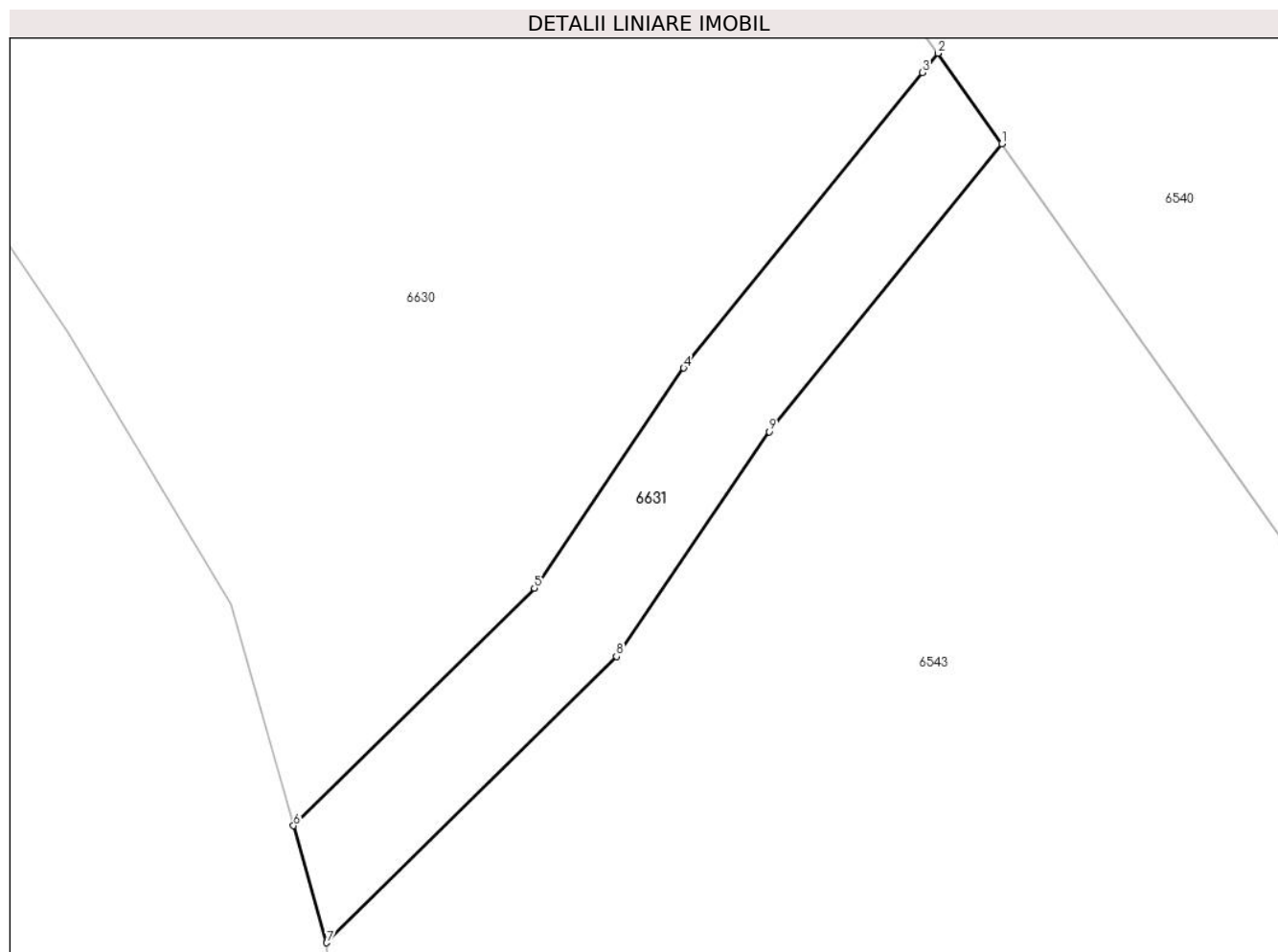
Inscrieri privind dezmembramintele dreptului de proprietate, drepturi reale de garanție și sarcini	Referințe
NU SUNT	

## Anexa Nr. 1 La Partea I

## Teren

Nr cadastral	Suprafața (mp)*	Observații / Referințe
	155	

\* Suprafața este determinată în planul de proiecție Stereo 70.



## Date referitoare la teren

Crt	Categorie folosință	Intra vilan	Suprafața (mp)	Tarla	Parcelă	Nr. topo	Observații / Referințe
1	drum	NU	155	-	-	-	DE- drum de exploatare

## Lungime Segmente

1) Valorile lungimilor segmentelor sunt obținute din proiecție în plan.

Punct început	X / Y	Punct sfârșit	X / Y	Lungime segment (** (m)
1	253.492,137 417.287,597	2	253.489,736 417.290,991	4.157
2	253.489,736 417.290,991	3	253.489,155 417.290,271	0.926
3	253.489,155 417.290,271	4	253.480,186 417.279,172	14.27
4	253.480,186 417.279,172	5	253.474,576 417.270,915	9.983
5	253.474,576 417.270,915	6	253.465,533 417.261,989	12.706

Punct început	X / Y	Punct sfârșit	X / Y	Lungime segment (** (m)
6	253.465,533 417.261,989	7	253.466,778 417.257,598	4.564
7	253.466,778 417.257,598	8	253.477,664 417.268,343	15.295
8	253.477,664 417.268,343	9	253.483,402 417.276,787	10.209
9	253.483,402 417.276,787	1	253.492,137 417.287,597	13.898

\*\* Lungimile segmentelor sunt determinate în planul de proiecție Stereo 70 și sunt rotunjite la 1 milimetru.

\*\*\* Distanța dintre puncte este formată din segmente cumulate ce sunt mai mici decât valoarea 1 milimetru.



**DATE DESPRE IMOBILUL NR. 6632**

Oficiul de Cadastru și Publicitate Imobiliară CARAS-SEVERIN  
Biroul de Cadastru și Publicitate Imobiliară Resita

**A. Partea I. Descrierea imobilului**

TEREN Extravilan

Adresa: Jud. Caraș-Severin

Nr. Crt	Nr cadastral Nr. topografic	Suprafața* (mp)	Observații / Referințe
A1		3.291	Sector cadastral:20 Teren neimprejmuit;

**B. Partea II. Proprietari și acte**

Inscrieri privitoare la dreptul de proprietate și alte drepturi reale	Referințe
/	
Act Normativ nr. L7, din 13/03/1996 emis de PARLAMENTUL ROMANIEI;	
B1	Inscrierea provizorie, drept de PROPRIETATE, dobandit prin Lege, cota actuala 1/1
	1) COMUNA CARASOVA, CIF:3227661

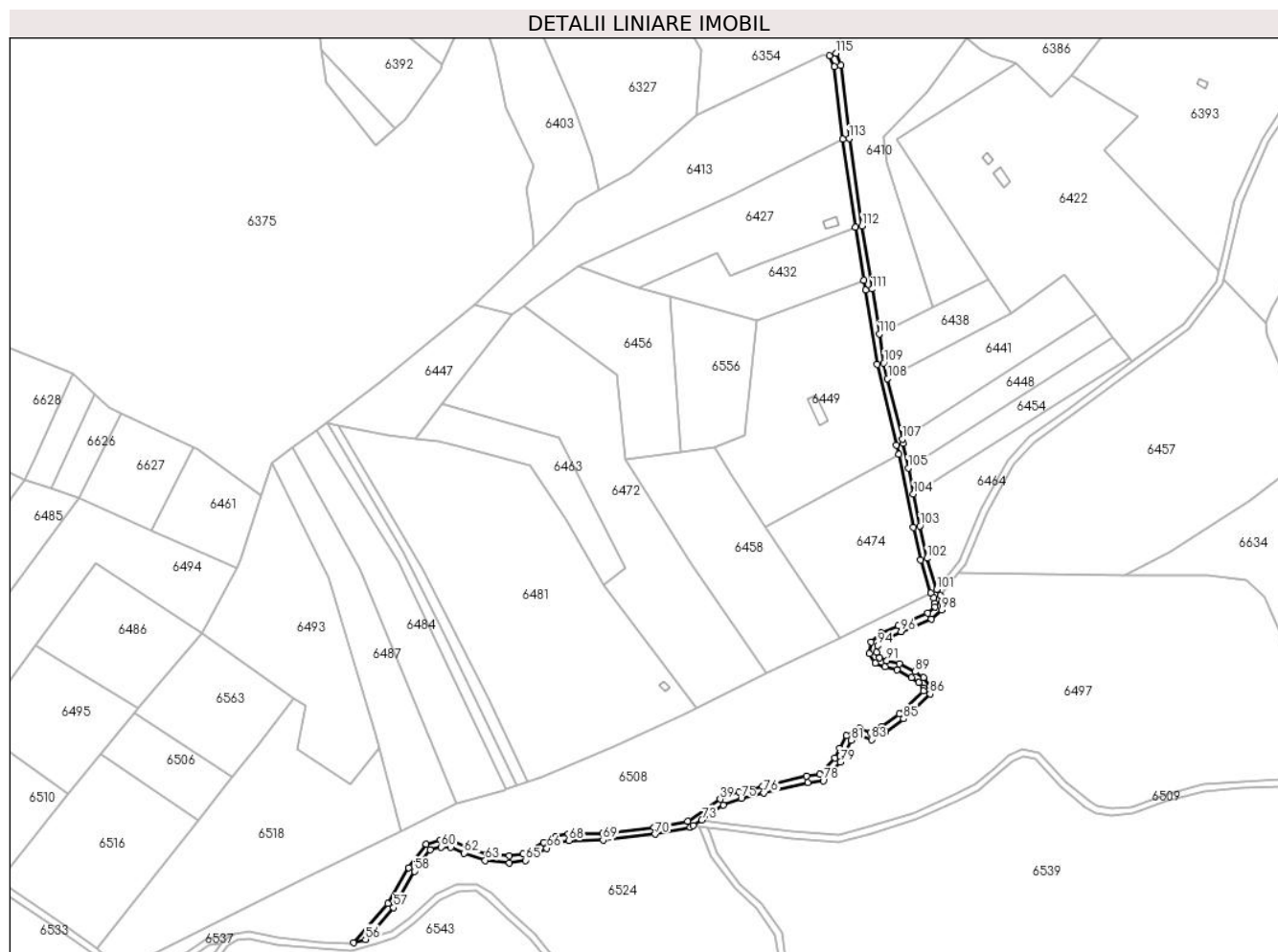
**C. Partea III. SARCINI .**

Inscrieri privind dezmembramintele dreptului de proprietate, drepturi reale de garanție și sarcini	Referințe
NU SUNT	

**Teren**

Nr cadastral	Suprafața (mp)*	Observații / Referințe
	3.291	

\* Suprafața este determinată în planul de proiecție Stereo 70.



**Date referitoare la teren**

Crt	Categorie folosință	Intravilan	Suprafața (mp)	Tarla	Parcelă	Nr. topo	Observații / Referințe
1	drum	NU	3.291	-	-	-	DE- drum de exploatare

**Lungime Segmente**

1) Valorile lungimilor segmentelor sunt obținute din proiecție în plan.

Punct început	X / Y	Punct sfârșit	X / Y	Lungime segment	Punct început	X / Y	Punct sfârșit	X / Y	Lungime segment	Punct început	X / Y	Punct sfârșit	X / Y	Lungime segment
1	254.085,876 418.056,731	2	254.088,451 418.050,092	7.121	2	254.088,451 418.050,092	3	254.093,462 418.007,366	43.019	3	254.093,462 418.007,366	4	254.101,085 417.955,567	52.357
4	254.101,085 417.955,567	5	254.106,031 417.924,173	31.781	5	254.106,031 417.924,173	6	254.106,96 417.918,278	5.968	6	254.106,96 417.918,278	7	254.113,963 417.874,439	44.394
7	254.113,963 417.874,439	8	254.125,443 417.826,883	48.922	8	254.125,443 417.826,883	9	254.126,584 417.821,251	5.746	9	254.126,584 417.821,251	10	254.135,296 417.778,219	43.905
10	254.135,296 417.778,219	11	254.139,468 417.758,84	19.823	11	254.139,468 417.758,84	12	254.145,67 417.739,434	20.373	12	254.145,67 417.739,434	13	254.147,369 417.736,516	3.376
13	254.147,369 417.736,516	14	254.148,113 417.733,408	3.196	14	254.148,113 417.733,408	15	254.148,113 417.731,289	2.118	15	254.148,113 417.731,289	16	254.143,724 417.727,497	5.801
16	254.143,724 417.727,497	17	254.126,489 417.720,244	18.699	17	254.126,489 417.720,244	18	254.116,223 417.715,7	11.226	18	254.116,223 417.715,7	19	254.110,419 417.710,458	7.821

Punct început	X / Y	Punct sfârșit	X / Y	Lungime segment	Punct început	X / Y	Punct sfârșit	X / Y	Lungime segment	Punct început	X / Y	Punct sfârșit	X / Y	Lungime segment
19	254.110,419 417.710,458	20	254.109,299 417.703,549	6.999	20	254.109,299 417.703,549	21	254.112,716 417.698,031	6.491	21	254.112,716 417.698,031	22	254.118,502 417.695,78	6.208
22	254.118,502 417.695,78	23	254.125,46 417.693,946	7.196	23	254.125,46 417.693,946	24	254.134,252 417.689,499	9.853	24	254.134,252 417.689,499	25	254.138,57 417.686,53	5.241
25	254.138,57 417.686,53	26	254.141,34 417.683,245	4.297	26	254.141,34 417.683,245	27	254.141,26 417.681,621	1.626	27	254.141,26 417.681,621	28	254.126,967 417.668,173	19.625
28	254.126,967 417.668,173	29	254.116,672 417.660,66	12.744	29	254.116,672 417.660,66	30	254.110,13 417.657,16	7.42	30	254.110,13 417.657,16	31	254.103,405 417.659,399	7.088
31	254.103,405 417.659,399	32	254.095,695 417.655,353	8.708	32	254.095,695 417.655,353	33	254.091,728 417.647,622	8.689	33	254.091,728 417.647,622	34	254.088,858 417.641,874	6.425
34	254.088,858 417.641,874	35	254.080,095 417.632,343	12.947	35	254.080,095 417.632,343	36	254.072,308 417.631,213	7.869	36	254.072,308 417.631,213	37	254.046,15 417.625,179	26.844
37	254.046,15 417.625,179	38	254.032,385 417.622,084	14.109	38	254.032,385 417.622,084	39	254.021,124 417.617,622	12.113	39	254.021,124 417.617,622	40	254.001,975 417.604,717	23.091
40	254.001,975 417.604,717	41	253.982,065 417.600,907	20.271	41	253.982,065 417.600,907	42	253.951,644 417.597,533	30.608	42	253.951,644 417.597,533	43	253.931,332 417.597,177	20.316
43	253.931,332 417.597,177	44	253.923,826 417.595,777	7.635	44	253.923,826 417.595,777	45	253.916,78 417.592,204	7.901	45	253.916,78 417.592,204	46	253.904,716 417.585,376	13.862
46	253.904,716 417.585,376	47	253.896,516 417.584,153	8.29	47	253.896,516 417.584,153	48	253.883,183 417.585,504	13.402	48	253.883,183 417.585,504	49	253.871,217 417.589,549	12.631
49	253.871,217 417.589,549	50	253.862,886 417.593,191	9.092	50	253.862,886 417.593,191	51	253.855,895 417.593,443	6.996	51	253.855,895 417.593,443	52	253.847,277 417.591,182	8.91
52	253.847,277 417.591,182	53	253.837,043 417.577,292	17.253	53	253.837,043 417.577,292	54	253.824,755 417.555,946	24.631	54	253.824,755 417.555,946	55	253.804,398 417.532,85	30.787
55	253.804,398 417.532,85	56	253.811,492 417.534,849	7.371	56	253.811,492 417.534,849	57	253.828,021 417.553,602	24.998	57	253.828,021 417.553,602	58	253.840,397 417.575,101	24.806
58	253.840,397 417.575,101	59	253.849,659 417.587,671	15.614	59	253.849,659 417.587,671	60	253.856,34 417.589,424	6.908	60	253.856,34 417.589,424	61	253.861,982 417.589,221	5.645
61	253.861,982 417.589,221	62	253.869,773 417.585,815	8.503	62	253.869,773 417.585,815	63	253.882,33 417.581,57	13.255	63	253.882,33 417.581,57	64	253.896,611 417.580,123	14.354
64	253.896,611 417.580,123	65	253.906,04 417.581,529	9.533	65	253.906,04 417.581,529	66	253.918,671 417.588,678	14.513	66	253.918,671 417.588,678	67	253.925,124 417.591,95	7.235
67	253.925,124 417.591,95	68	253.931,736 417.593,183	6.727	68	253.931,736 417.593,183	69	253.951,9 417.593,537	20.167	69	253.951,9 417.593,537	70	253.982,663 417.596,949	30.951
70	253.982,663 417.596,949	71	254.003,531 417.600,943	21.247	71	254.003,531 417.600,943	72	254.005,305 417.602,138	2.139	72	254.005,305 417.602,138	73	254.010,228 417.605,456	5.936
73	254.010,228 417.605,456	74	254.023,0 417.614,063	15.402	74	254.023,0 417.614,063	75	254.033,567 417.618,25	11.367	75	254.033,567 417.618,25	76	254.047,038 417.621,279	13.808
76	254.047,038 417.621,279	77	254.073,045 417.627,278	26.69	77	254.073,045 417.627,278	78	254.082,077 417.628,588	9.126	78	254.082,077 417.628,588	79	254.092,184 417.639,582	14.933
79	254.092,184 417.639,582	80	254.095,297 417.645,815	6.968	80	254.095,297 417.645,815	81	254.098,675 417.652,4	7.4	81	254.098,675 417.652,4	82	254.103,757 417.655,066	5.738
82	254.103,757 417.655,066	83	254.110,499 417.652,821	7.107	83	254.110,499 417.652,821	84	254.118,805 417.657,265	9.42	84	254.118,805 417.657,265	85	254.129,526 417.665,089	13.272
85	254.129,526 417.665,089	86	254.145,175 417.679,813	21.487	86	254.145,175 417.679,813	87	254.145,412 417.684,62	4.813	87	254.145,412 417.684,62	88	254.141,28 417.689,52	6.41
88	254.141,28 417.689,52	89	254.136,297 417.692,947	6.048	89	254.136,297 417.692,947	90	254.126,888 417.697,707	10.544	90	254.126,888 417.697,707	91	254.119,741 417.699,59	7.391
91	254.119,741 417.699,59	92	254.115,413 417.701,274	4.644	92	254.115,413 417.701,274	93	254.113,487 417.704,385	3.659	93	254.113,487 417.704,385	94	254.114,143 417.708,431	4.099
94	254.114,143 417.708,431	95	254.118,428 417.712,302	5.775	95	254.118,428 417.712,302	96	254.128,074 417.716,571	10.548	96	254.128,074 417.716,571	97	254.145,859 417.724,056	19.296
97	254.145,859 417.724,056	98	254.152,113 417.729,459	8.265	98	254.152,113 417.729,459	99	254.152,113 417.733,88	4.421	99	254.152,113 417.733,88	100	254.151,122 417.738,02	4.257
100	254.151,122 417.738,02	101	254.149,076 417.741,535	4.067	101	254.149,076 417.741,535	102	254.143,34 417.759,861	19.203	102	254.143,34 417.759,861	103	254.139,211 417.779,037	19.616
103	254.139,211 417.779,037	104	254.135,391 417.797,904	19.25	104	254.135,391 417.797,904	105	254.132,293 417.813,208	15.614	105	254.132,293 417.813,208	106	254.129,349 417.827,749	14.837
106	254.129,349 417.827,749	107	254.128,734 417.830,297	2.621	107	254.128,734 417.830,297	108	254.120,099 417.866,069	36.799	108	254.120,099 417.866,069	109	254.117,888 417.875,225	9.419
109	254.117,888 417.875,225	110	254.115,136 417.892,454	17.447	110	254.115,136 417.892,454	111	254.110,91 417.918,904	26.786	111	254.110,91 417.918,904	112	254.105,039 417.956,169	37.725
112	254.105,039 417.956,169	113	254.097,428 418.007,89	52.278	113	254.097,428 418.007,89	114	254.092,365 418.051,064	43.469	114	254.092,365 418.051,064	115	254.089,605 418.058,178	7.631
115	254.089,605 418.058,178	1	254.085,876 418.056,731	4.0										

**\*\* Lungimile segmentelor sunt determinate în planul de proiecție Stereo 70 și sunt rotunjite la 1 milimetru.**

**\*\*\* Distanța dintre puncte este formată din segmente cumulate ce sunt mai mici decât valoarea 1 milimetru.**



**DATE DESPRE IMOBILUL NR. 6633**

Oficiul de Cadastru și Publicitate Imobiliară CARAS-SEVERIN  
Biroul de Cadastru și Publicitate Imobiliară Resita

**A. Partea I. Descrierea imobilului**

TEREN Extravilan

Adresa: Jud. Caraș-Severin

Nr. Crt	Nr cadastral Nr. topografic	Suprafața* (mp)	Observații / Referințe
A1		1.884	Sector cadastral:20 Teren neimprejmuit;

**B. Partea II. Proprietari și acte**

Inscrieri privitoare la dreptul de proprietate și alte drepturi reale	Referințe
/	
Act Normativ nr. L7, din 13/03/1996 emis de PARLAMENTUL ROMANIEI;	
B1	Inscrierea provizorie, drept de PROPRIETATE, dobandit prin Lege, cota actuala 1/1
	1) COMUNA CARASOVA, CIF:3227661

**C. Partea III. SARCINI .**

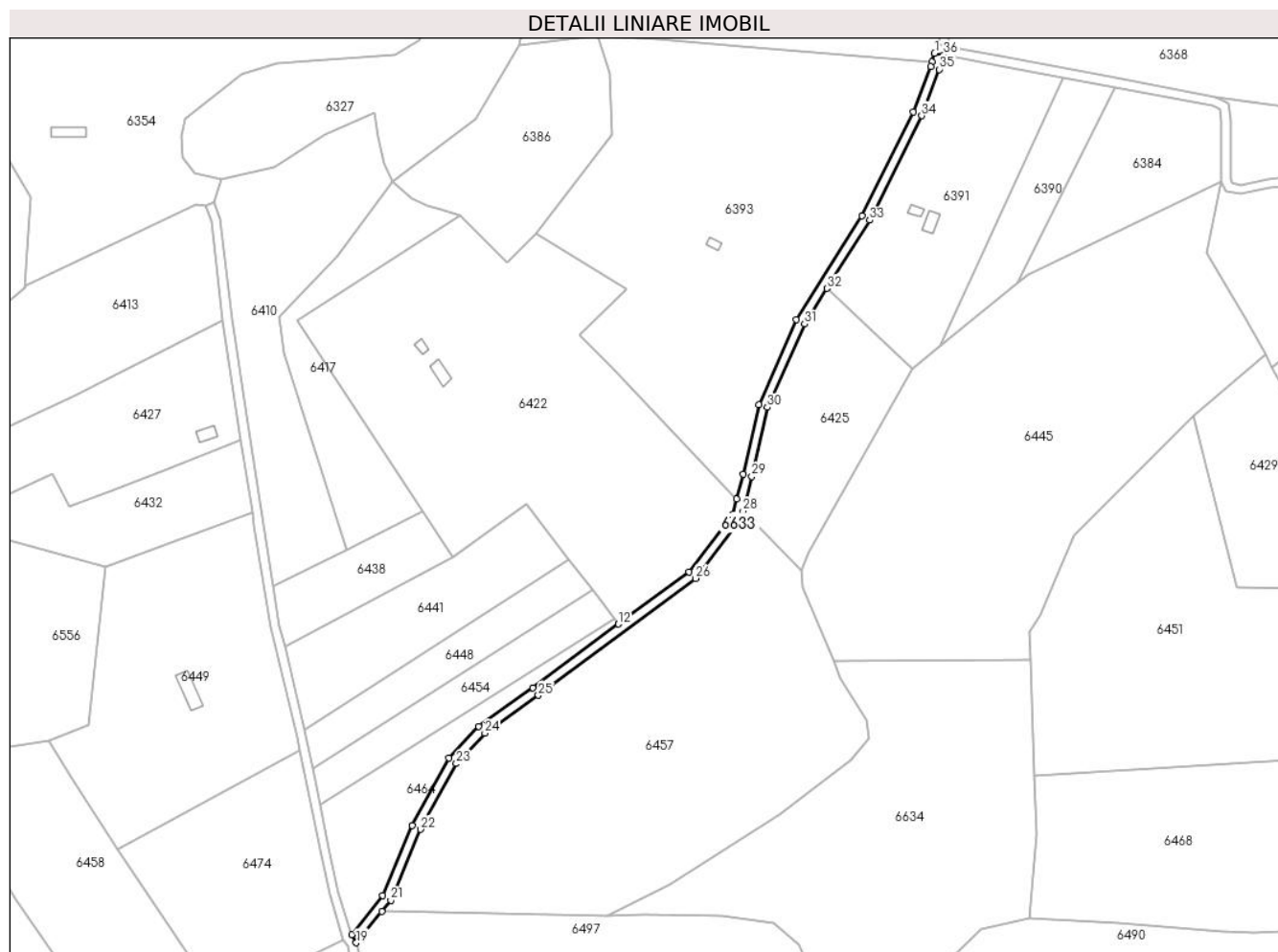
Inscrieri privind dezmembramintele dreptului de proprietate, drepturi reale de garanție și sarcini	Referințe
NU SUNT	

## Anexa Nr. 1 La Partea I

## Teren

Nr cadastral	Suprafața (mp)*	Observații / Referințe
	1.884	

\* Suprafața este determinată în planul de proiecție Stereo 70.



## Date referitoare la teren

Crt	Categorie folosință	Intravilan	Suprafața (mp)	Tarla	Parcelă	Nr. topo	Observații / Referințe
1	drum	NU	1.884	-	-	-	DE- drum de exploatare

## Lungime Segmente

1) Valorile lungimilor segmentelor sunt obținute din proiecție în plan.

Punct început	X / Y	Punct sfârșit	X / Y	Lungime segment (** (m)
1	254.401,46 418.122,774	2	254.400,268 418.118,956	4.0
3	254.399,688 418.117,096	4	254.392,206 418.097,299	21.164
5	254.369,921 418.052,486	6	254.341,679 418.007,506	53.112
7	254.325,323 417.970,839	8	254.318,498 417.940,629	30.972
9	254.315,764 417.929,91	10	254.314,048 417.923,182	6.943

Punct început	X / Y	Punct sfârșit	X / Y	Lungime segment (** (m)
2	254.400,268 418.118,956	3	254.399,688 418.117,096	1.948
4	254.392,206 418.097,299	5	254.369,921 418.052,486	50.048
6	254.341,679 418.007,506	7	254.325,323 417.970,839	40.149
8	254.318,498 417.940,629	9	254.315,764 417.929,91	11.062
10	254.314,048 417.923,182	11	254.295,07 417.898,531	31.11

Punct început	X / Y	Punct sfârșit	X / Y	Lungime segment (** (m)
11	254.295,07 417.898,531	12	254.264,576 417.875,841	38.01
13	254.227,579 417.848,312	14	254.204,13 417.831,673	28.753
15	254.191,176 417.817,87	16	254.175,348 417.788,785	33.114
17	254.162,625 417.758,376	18	254.149,076 417.741,535	21.615
19	254.151,122 417.738,02	20	254.162,163 417.751,53	17.448
21	254.166,126 417.756,38	22	254.178,959 417.787,052	33.248
23	254.194,444 417.815,507	24	254.206,772 417.828,643	18.015
25	254.229,931 417.845,076	26	254.297,902 417.895,652	84.723
27	254.317,72 417.921,395	28	254.318,582 417.924,773	3.487
29	254.322,387 417.939,694	30	254.329,138 417.969,571	30.631
31	254.345,217 418.005,618	32	254.354,903 418.021,044	18.215
33	254.373,414 418.050,527	34	254.395,877 418.095,698	50.447
35	254.403,471 418.115,792	36	254.405,415 418.122,021	6.525

Punct început	X / Y	Punct sfârșit	X / Y	Lungime segment (** (m)
12	254.264,576 417.875,841	13	254.227,579 417.848,312	46.115
14	254.204,13 417.831,673	15	254.191,176 417.817,87	18.929
16	254.175,348 417.788,785	17	254.162,625 417.758,376	32.963
18	254.149,076 417.741,535	19	254.151,122 417.738,02	4.067
20	254.162,163 417.751,53	21	254.166,126 417.756,38	6.264
22	254.178,959 417.787,052	23	254.194,444 417.815,507	32.396
24	254.206,772 417.828,643	25	254.229,931 417.845,076	28.397
26	254.297,902 417.895,652	27	254.317,72 417.921,395	32.488
28	254.318,582 417.924,773	29	254.322,387 417.939,694	15.398
30	254.329,138 417.969,571	31	254.345,217 418.005,618	39.47
32	254.354,903 418.021,044	33	254.373,414 418.050,527	34.813
34	254.395,877 418.095,698	35	254.403,471 418.115,792	21.482
36	254.405,415 418.122,021	1	254.401,46 418.122,774	4.026

\*\* Lungimile segmentelor sunt determinate în planul de proiecție Stereo 70 și sunt rotunjite la 1 milimetru.

\*\*\* Distanța dintre puncte este formată din segmente cumulate ce sunt mai mici decât valoarea 1 milimetru.



**DATE DESPRE IMOBILUL NR. 6634**

Oficiul de Cadastru și Publicitate Imobiliară CARAS-SEVERIN  
Biroul de Cadastru și Publicitate Imobiliară Resita

**A. Partea I. Descrierea imobilului**

TEREN Extravilan

Adresa: Jud. Caraș-Severin

Nr. Crt	Nr cadastral Nr. topografic	Suprafața* (mp)	Observații / Referințe
A1		17.130	Sector cadastral:20 Teren neimprijmit;

**B. Partea II. Proprietari și acte**

Inscrieri privitoare la dreptul de proprietate și alte drepturi reale		Referințe
/		
Act Administrativ nr. Decizia nr. 602, din 23/08/1991 emis de PREFECTURA JUDETULUI CARAS-SEVERIN;		
B1	Intabulare, drept de PROPRIETATE, dobandit prin Lege, cota actuala 1/1 1) <b>COMUNA CARASOVA</b> , CIF:3227661, - domeniu privat	A1
B2	Intabulare, drept de ADMINISTRARE, dobandit prin Lege, cota actuala 1/1 1) <b>CONSILIUL LOCAL AL COMUNEI CARASOVA</b> , CIF:999999999999	A1

**C. Partea III. SARCINI .**

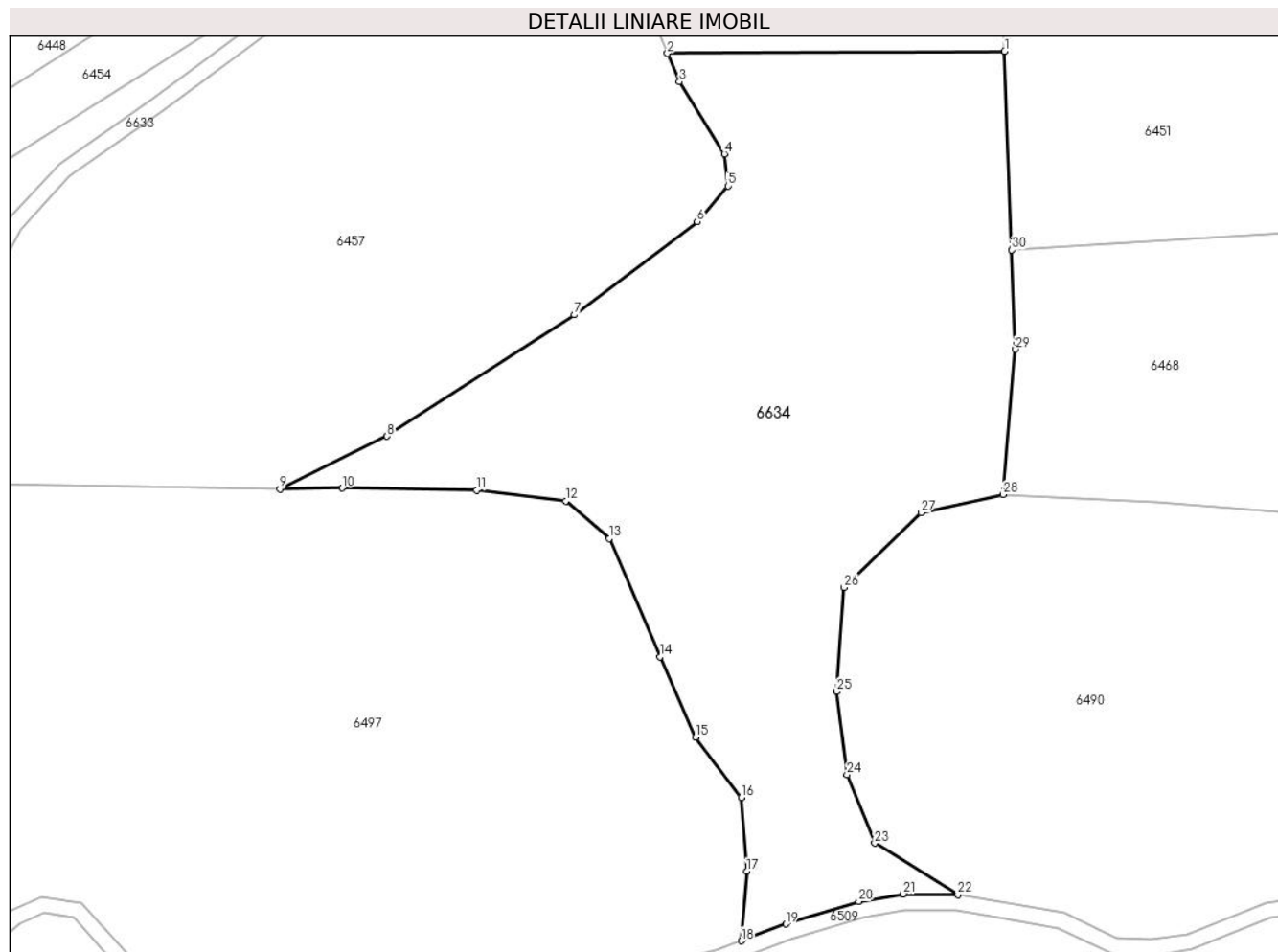
Inscrieri privind dezmembramintele dreptului de proprietate, drepturi reale de garanție și sarcini	Referințe
NU SUNT	

## Anexa Nr. 1 La Partea I

## Teren

Nr cadastral	Suprafața (mp)*	Observații / Referințe
	17.130	

\* Suprafața este determinată în planul de proiecție Stereo 70.



## Date referitoare la teren

Crt	Categorie folosință	Intra vilan	Suprafața (mp)	Tarla	Parcelă	Nr. topo	Observații / Referințe
1	pasune	NU	17.130	-	361	-	Pasune împadurita.

## Lungime Segmente

1) Valorile lungimilor segmentelor sunt obținute din proiecție în plan.

Punct început	X / Y	Punct sfârșit	X / Y	Lungime segment (** (m)
1	254.442,847 417.860,264	2	254.357,71 417.859,748	85.139
3	254.360,737 417.852,569	4	254.372,103 417.834,356	21.469
5	254.372,964 417.826,301	6	254.365,206 417.817,296	11.886
7	254.334,209 417.793,755	8	254.286,885 417.763,134	56.367
9	254.259,828 417.749,848	10	254.275,588 417.750,018	15.761

Punct început	X / Y	Punct sfârșit	X / Y	Lungime segment (** (m)
2	254.357,71 417.859,748	3	254.360,737 417.852,569	7.792
4	254.372,103 417.834,356	5	254.372,964 417.826,301	8.1
6	254.365,206 417.817,296	7	254.334,209 417.793,755	38.923
8	254.286,885 417.763,134	9	254.259,828 417.749,848	30.143
10	254.275,588 417.750,018	11	254.309,472 417.749,528	33.888

Punct început	X / Y	Punct sfârșit	X / Y	Lungime segment (** (m)	Punct început	X / Y	Punct sfârșit	X / Y	Lungime segment (** (m)
11	254.309,472 417.749,528	12	254.332,003 417.746,762	22.7	12	254.332,003 417.746,762	13	254.342,988 417.737,338	14.473
13	254.342,988 417.737,338	14	254.355,871 417.707,485	32.515	14	254.355,871 417.707,485	15	254.364,802 417.687,149	22.211
15	254.364,802 417.687,149	16	254.376,348 417.671,982	19.061	16	254.376,348 417.671,982	17	254.377,748 417.653,322	18.712
17	254.377,748 417.653,322	18	254.376,326 417.635,797	17.583	18	254.376,326 417.635,797	19	254.387,602 417.640,023	12.043
19	254.387,602 417.640,023	20	254.406,051 417.645,74	19.314	20	254.406,051 417.645,74	21	254.417,224 417.647,597	11.326
21	254.417,224 417.647,597	22	254.431,01 417.647,425	13.787	22	254.431,01 417.647,425	23	254.410,027 417.660,446	24.694
23	254.410,027 417.660,446	24	254.403,048 417.677,749	18.657	24	254.403,048 417.677,749	25	254.400,465 417.698,718	21.127
25	254.400,465 417.698,718	26	254.402,301 417.724,961	26.308	26	254.402,301 417.724,961	27	254.421,719 417.743,832	27.077
27	254.421,719 417.743,832	28	254.442,434 417.748,412	21.215	28	254.442,434 417.748,412	29	254.445,588 417.785,081	36.804
29	254.445,588 417.785,081	30	254.444,674 417.810,142	25.078	30	254.444,674 417.810,142	1	254.442,847 417.860,264	50.155

\*\* Lungimile segmentelor sunt determinate în planul de proiecție Stereo 70 și sunt rotunjite la 1 milimetru.

\*\*\* Distanța dintre puncte este formată din segmente cumulate ce sunt mai mici decât valoarea 1 milimetru.





**DATE DESPRE IMOBILUL NR. 6635**

Oficiul de Cadastru și Publicitate Imobiliară CARAS-SEVERIN  
Biroul de Cadastru și Publicitate Imobiliară Resita

**A. Partea I. Descrierea imobilului**

TEREN Extravilan

Adresa: Jud. Caraș-Severin

Nr. Crt	Nr cadastral Nr. topografic	Suprafața* (mp)	Observații / Referințe
A1		2.610	Sector cadastral:20 Teren neimprejmuit;

**B. Partea II. Proprietari și acte**

Inscrieri privitoare la dreptul de proprietate și alte drepturi reale	Referințe
/	
Act Normativ nr. L7, din 13/03/1996 emis de PARLAMENTUL ROMANIEI;	
B1	Inscrierea provizorie, drept de PROPRIETATE, dobandit prin Lege, cota actuala 1/1
	1) COMUNA CARASOVA, CIF:3227661

**C. Partea III. SARCINI .**

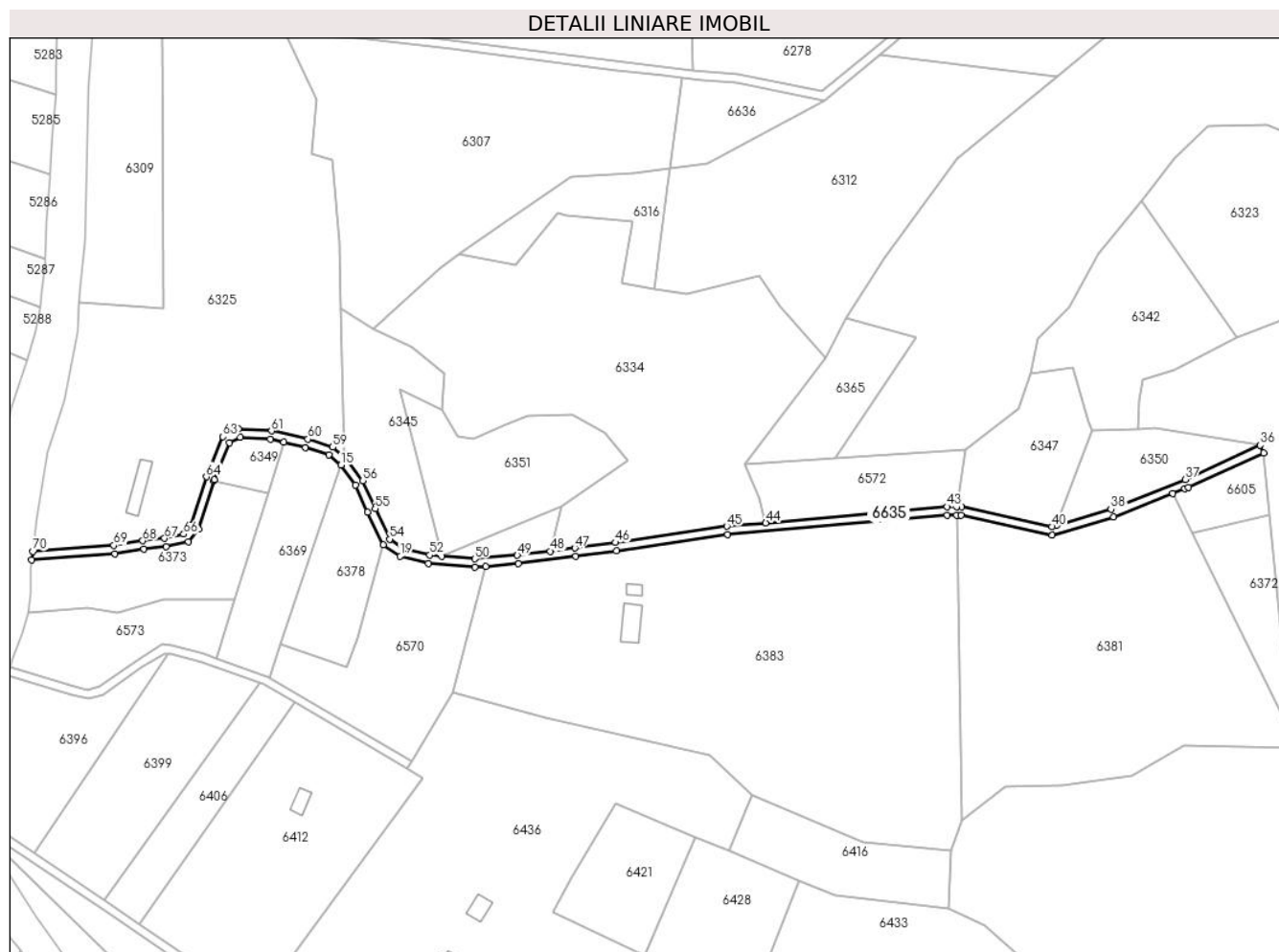
Inscrieri privind dezmembramintele dreptului de proprietate, drepturi reale de garanție și sarcini	Referințe
NU SUNT	

## Anexa Nr. 1 La Partea I

## Teren

Nr cadastral	Suprafața (mp)*	Observații / Referințe
	2.610	

\* Suprafața este determinată în planul de proiecție Stereo 70.



## Date referitoare la teren

Crt	Categorie folosință	Intravilan	Suprafața (mp)	Tarla	Parcelă	Nr. topo	Observații / Referințe
1	drum	NU	2.610	-	-	-	DE-drum de exploatare

## Lungime Segmente

1) Valorile lungimilor segmentelor sunt obținute din proiecție în plan.

Punct început	X / Y	Punct sfârșit	X / Y	Lungime segment	Punct început	X / Y	Punct sfârșit	X / Y	Lungime segment	Punct început	X / Y	Punct sfârșit	X / Y	Lungime segment
1	252.996,634 418.124,074	2	253.035,957 418.127,0	39.43 1	2	253.035,957 418.127,0	3	253.049,75 418.129,114	13.95 4	3	253.049,75 418.129,114	4	253.060,197 418.130,322	10.51 6
4	253.060,197 418.130,322	5	253.070,773 418.132,685	10.83 7	5	253.070,773 418.132,685	6	253.075,763 418.138,631	7.762	6	253.075,763 418.138,631	7	253.082,893 418.161,406	23.86 5
7	253.082,893 418.161,406	8	253.083,073 418.161,981	0.603	8	253.083								

Punct început	X / Y	Punct sfârșit	X / Y	Lungime segment	Punct început	X / Y	Punct sfârșit	X / Y	Lungime segment	Punct început	X / Y	Punct sfârșit	X / Y	Lungime segment
19	253.171,093 418.125,925	20	253.184,398 418.122,446	13.75 2	20	253.184,398 418.122,446	21	253.206,319 418.120,563	22.00 2	21	253.206,319 418.120,563	22	253.211,509 418.120,991	5.208
22	253.211,509 418.120,991	23	253.226,861 418.122,257	15.40 4	23	253.226,861 418.122,257	24	253.254,153 418.125,724	27.51 2	24	253.254,153 418.125,724	25	253.273,52 418.128,301	19.53 8
25	253.273,52 418.128,301	26	253.326,044 418.135,957	53.07 8	26	253.326,044 418.135,957	27	253.429,936 418.145,239	104.3 05	27	253.429,936 418.145,239	28	253.434,33 418.145,214	4.394
28	253.434,33 418.145,214	29	253.436,357 418.145,203	2.028	29	253.436,357 418.145,203	30	253.479,599 418.135,661	44.28 2	30	253.479,599 418.135,661	31	253.508,696 418.144,241	30.33 6
31	253.508,696 418.144,241	32	253.536,522 418.155,374	29.97	32	253.536,522 418.155,374	33	253.542,217 418.157,653	6.135	33	253.542,217 418.157,653	34	253.544,091 418.158,403	2.018
34	253.544,091 418.158,403	35	253.579,642 418.174,673	39.09 7	35	253.579,642 418.174,673	36	253.577,977 418.178,31	4.0	36	253.577,977 418.178,31	37	253.542,515 418.162,08	39.0
37	253.542,515 418.162,08	38	253.507,385 418.148,025	37.83 7	38	253.507,385 418.148,025	39	253.481,361 418.140,351	27.13 1	39	253.481,361 418.140,351	40	253.479,455 418.139,789	1.987
40	253.479,455 418.139,789	41	253.436,804 418.149,2	43.67 7	41	253.436,804 418.149,2	42	253.434,254 418.149,215	2.551	42	253.434,254 418.149,215	43	253.429,768 418.149,24	4.485
43	253.429,768 418.149,24	44	253.344,037 418.141,581	86.07 3	44	253.344,037 418.141,581	45	253.325,577 418.139,932	18.53 4	45	253.325,577 418.139,932	46	253.272,968 418.132,263	53.16 5
46	253.272,968 418.132,263	47	253.253,638 418.129,691	19.50 1	47	253.253,638 418.129,691	48	253.242,051 418.128,219	11.67 9	48	253.242,051 418.128,219	49	253.226,444 418.126,236	15.73 3
49	253.226,444 418.126,236	50	253.206,326 418.124,577	20.18 6	50	253.206,326 418.124,577	51	253.190,807 418.125,91	15.57 7	51	253.190,807 418.125,91	52	253.185,08 418.126,402	5.747
52	253.185,08 418.126,402	53	253.172,712 418.129,636	12.78 4	53	253.172,712 418.129,636	54	253.166,071 418.133,862	7.872	54	253.166,071 418.133,862	55	253.159,187 418.148,307	16.00 1
55	253.159,187 418.148,307	56	253.153,391 418.161,454	14.36 7	56	253.153,391 418.161,454	57	253.145,965 418.171,644	12.60 9	57	253.145,965 418.171,644	58	253.144,763 418.172,652	1.569
58	253.144,763 418.172,652	59	253.139,17 418.177,338	7.297	59	253.139,17 418.177,338	60	253.127,39 418.181,156	12.38 3	60	253.127,39 418.181,156	61	253.110,182 418.185,078	17.64 9
61	253.110,182 418.185,078	62	253.094,574 418.186,121	15.64 2	62	253.094,574 418.186,121	63	253.087,159 418.182,338	8.325	63	253.087,159 418.182,338	64	253.079,309 418.163,345	20.55 1
64	253.079,309 418.163,345	65	253.072,185 418.140,59	23.84 5	65	253.072,185 418.140,59	66	253.068,58 418.136,293	5.608	66	253.068,58 418.136,293	67	253.059,529 418.134,272	9.274
67	253.059,529 418.134,272	68	253.049,217 418.133,078	10.38 1	68	253.049,217 418.133,078	69	253.035,505 418.130,977	13.87 2	69	253.035,505 418.130,977	70	252.997,172 418.128,125	38.43 9
70	252.997,172 418.128,125	1	252.996,634 418.124,074	4.086										

\*\* Lungimile segmentelor sunt determinate în planul de proiecție Stereo 70 și sunt rotunjite la 1 milimetru.

\*\*\* Distanța dintre puncte este formată din segmente cumulate ce sunt mai mici decât valoarea 1 milimetru.



**DATE DESPRE IMOBILUL NR. 6636**

Oficiul de Cadastru și Publicitate Imobiliară CARAS-SEVERIN  
Biroul de Cadastru și Publicitate Imobiliară Resita

**A. Partea I. Descrierea imobilului**

TEREN Extravilan

Adresa: Jud. Caraș-Severin

Nr. Crt	Nr cadastral Nr. topografic	Suprafața* (mp)	Observații / Referințe
A1		1.730	Sector cadastral:20 Teren neimprejmuit;

**B. Partea II. Proprietari și acte**

Inscrieri privitoare la dreptul de proprietate și alte drepturi reale	Referințe
/	
Act Normativ nr. L7, din 13/03/1996 emis de PARLAMENTUL ROMANIEI;	
B1	A1
Intabulare, drept de PROPRIETATE, dobandit prin Lege, cota actuala 1/1	
1) NEIDENTIFICAT NEIDENTIFICAT	

**C. Partea III. SARCINI .**

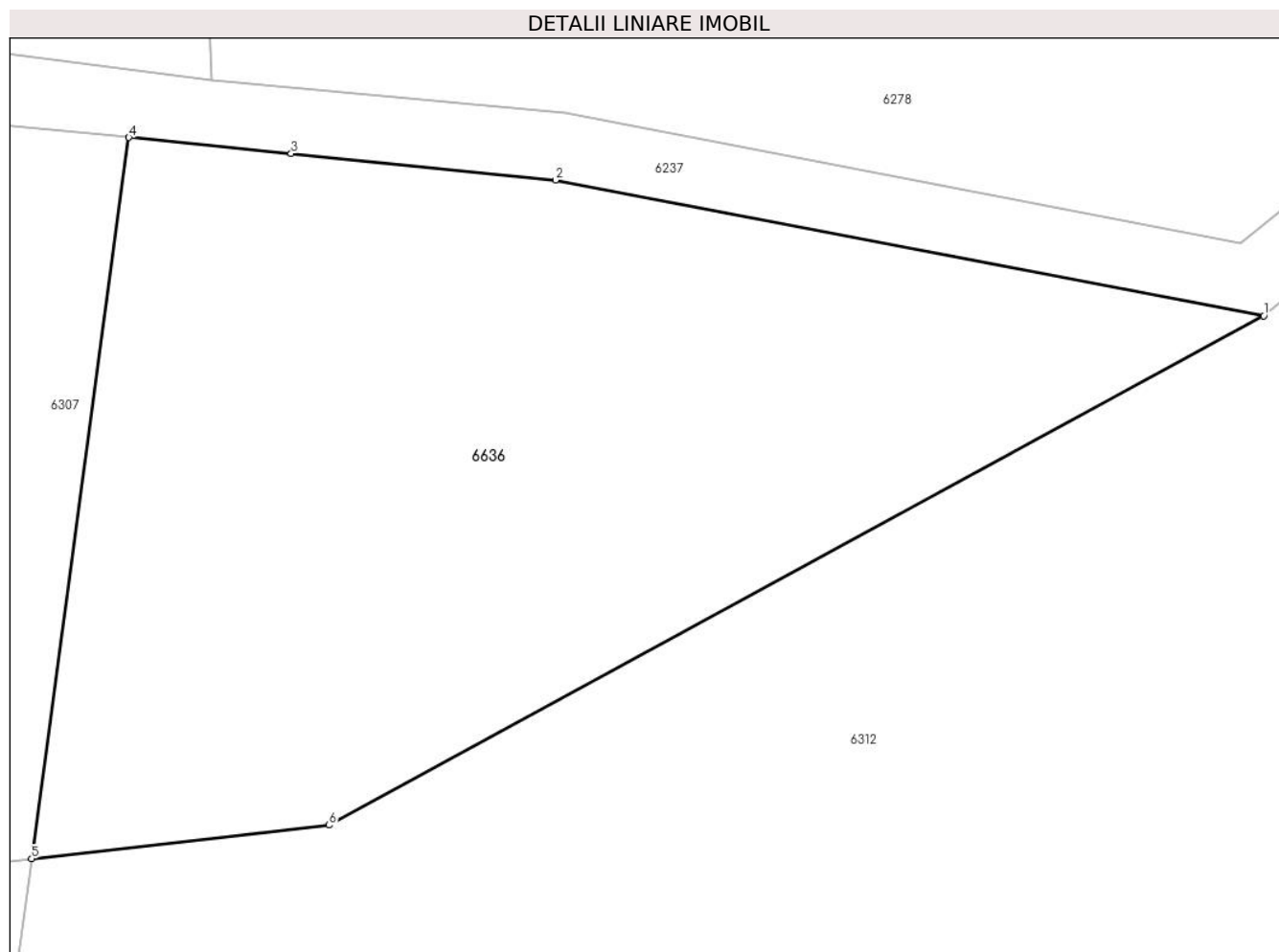
Inscrieri privind dezmembramintele dreptului de proprietate, drepturi reale de garanție și sarcini	Referințe
NU SUNT	

## Anexa Nr. 1 La Partea I

## Teren

Nr cadastral	Suprafața (mp)*	Observații / Referințe
	1.730	

\* Suprafața este determinată în planul de proiecție Stereo 70.



## Date referitoare la teren

Crt	Categorie folosință	Intravilan	Suprafața (mp)	Tarla	Parcelă	Nr. topo	Observații / Referințe
1	pasune	NU	1.730	-	-	-	Pasune împadurita.

## Lungime Segmente

1) Valorile lungimilor segmentelor sunt obținute din proiecție în plan.

Punct început	X / Y	Punct sfârșit	X / Y	Lungime segment (** (m)
1	253.371,837 418.341,445	2	253.329,831 418.349,498	42.771
2	253.329,831 418.349,498	3	253.314,145 418.351,065	15.764
3	253.314,145 418.351,065	4	253.304,513 418.352,027	9.68
4	253.304,513 418.352,027	5	253.298,747 418.309,274	43.14
5	253.298,747 418.309,274	6	253.316,398 418.311,264	17.763

Punct început	X / Y	Punct sfârșit	X / Y	Lungime segment (** (m)
6	253.316,398 418.311,264	1	253.371,837 418.341,445	63.121

\*\* Lungimile segmentelor sunt determinate în planul de proiecție Stereo 70 și sunt rotunjite la 1 milimetru.

\*\*\* Distanța dintre puncte este formată din segmente cumulate ce sunt mai mici decât valoarea 1 milimetru.





**DATE DESPRE IMOBILUL NR. 6637**

Oficiul de Cadastru și Publicitate Imobiliară CARAS-SEVERIN  
Biroul de Cadastru și Publicitate Imobiliară Resita

**A. Partea I. Descrierea imobilului**

TEREN Extravilan

Adresa: Jud. Caraș-Severin

Nr. Crt	Nr cadastral Nr. topografic	Suprafața* (mp)	Observații / Referințe
A1		3.232	Sector cadastral:20 Teren neimprijmit;

**B. Partea II. Proprietari și acte**

Inscrieri privitoare la dreptul de proprietate și alte drepturi reale		Referințe
/		
Act Normativ nr. L 107, din 25/09/1996 emis de Parlamentul Romaniei;		
B1	Intabulare, drept de PROPRIETATE, dobandit prin Lege, cota actuala 1/1 1) STATUL ROMAN, CIF:9999999999999	A1
Act Normativ nr. HG 1705, din 29/11/2006 emis de Guvernul Romaniei (anexa 12);		
B2	Intabulare, drept de ADMINISTRARE, dobandit prin Lege, cota actuala 1/1 1) ADMINISTRATIA NATIONALA APELE ROMANE - ABA BANAT, CIF:23886284	A1

**C. Partea III. SARCINI .**

Inscrieri privind dezmembramintele dreptului de proprietate, drepturi reale de garanție și sarcini	Referințe
NU SUNT	

## Anexa Nr. 1 La Partea I

## Teren

Nr cadastral	Suprafața (mp)*	Observații / Referințe
	3.232	

\* Suprafața este determinată în planul de proiecție Stereo 70.

## DETALII LINIARE IMOBIL



## Date referitoare la teren

Crt	Categorie folosință	Intravilan	Suprafața (mp)	Tarla	Parcelă	Nr. topo	Observații / Referințe
1	ape curgătoare	NU	3.232	-	-	-	

## Lungime Segmente

1) Valorile lungimilor segmentelor sunt obținute din proiecție în plan.

Punct început	X / Y	Punct sfârșit	X / Y	Lungime segment	Punct început	X / Y	Punct sfârșit	X / Y	Lungime segment	Punct început	X / Y	Punct sfârșit	X / Y	Lungime segment
1	252.995,752 418.528,111	2	253.000,795 418.520,346	9.258	2	253.000,795 418.520,346	3	253.006,477 418.525,867	7.923	3	253.006,477 418.525,867	4	253.014,955 418.535,703	12.986
4	253.014,955 418.535,703	5	253.023,74 418.540,256	9.894	5	253.023,74 418.540,256	6	253.032,574 418.549,43	12.736	6	253.032,574 418.549,43	7	253.035,303 418.554,886	6.1
7	253.035,303 418.554,886	8	253.040,125 418.558,708	6.153	8	253.040,125 418.558,708	9	253.044,901 418.560,961	5.281	9	253.044,901 418.560,961	10	253.052,969 418.562,338	8.184
10	253.052,969 418.562,338	11	253.067,999 418.562,647	15.033	11	253.067,999 418.562,647	12	253.075,07 418.564,747	7.376	12	253.075,07 418.564,747	13	253.086,583 418.568,525	12.117
13	253.086,583 418.568,525	14	253.096,964 418.576,045	12.818	14	253.096,964 418.576,045	15	253.103,643 418.583,015	9.654	15	253.103,643 418.583,015	16	253.104,695 418.584,112	1.52

Punct început	X / Y	Punct sfârșit	X / Y	Lungime segment	Punct început	X / Y	Punct sfârșit	X / Y	Lungime segment	Punct început	X / Y	Punct sfârșit	X / Y	Lungime segment
16	253.104,695 418.584,112	17	253.110,986 418.592,279	10.309	17	253.110,986 418.592,279	18	253.114,136 418.599,288	7.684	18	253.114,136 418.599,288	19	253.120,78 418.609,675	12.33
19	253.120,78 418.609,675	20	253.126,459 418.618,532	10.521	20	253.126,459 418.618,532	21	253.138,794 418.636,101	21.467	21	253.138,794 418.636,101	22	253.154,394 418.651,604	21.993
22	253.154,394 418.651,604	23	253.162,029 418.657,33	9.543	23	253.162,029 418.657,33	24	253.171,617 418.663,819	11.578	24	253.171,617 418.663,819	25	253.180,786 418.669,773	10.933
25	253.180,786 418.669,773	26	253.191,065 418.675,069	11.562	26	253.191,065 418.675,069	27	253.202,992 418.683,234	14.454	27	253.202,992 418.683,234	28	253.212,151 418.693,397	13.681
28	253.212,151 418.693,397	29	253.218,381 418.702,179	10.768	29	253.218,381 418.702,179	30	253.224,578 418.709,904	9.904	30	253.224,578 418.709,904	31	253.229,963 418.716,726	8.691
31	253.229,963 418.716,726	32	253.239,644 418.729,309	15.876	32	253.239,644 418.729,309	33	253.257,925 418.749,24	27.046	33	253.257,925 418.749,24	34	253.268,697 418.757,822	13.772
34	253.268,697 418.757,822	35	253.282,453 418.761,395	14.212	35	253.282,453 418.761,395	36	253.304,364 418.760,401	21.934	36	253.304,364 418.760,401	37	253.324,533 418.773,697	24.157
37	253.324,533 418.773,697	38	253.339,934 418.790,496	22.791	38	253.339,934 418.790,496	39	253.333,287 418.794,802	7.921	39	253.333,287 418.794,802	40	253.310,941 418.773,121	31.135
40	253.310,941 418.773,121	41	253.302,41 418.767,497	10.218	41	253.302,41 418.767,497	42	253.281,715 418.768,436	20.716	42	253.281,715 418.768,436	43	253.265,498 418.764,223	16.755
43	253.265,498 418.764,223	44	253.253,136 418.754,375	15.806	44	253.253,136 418.754,375	45	253.234,28 418.733,817	27.895	45	253.234,28 418.733,817	46	253.221,521 418.717,234	20.924
46	253.221,521 418.717,234	47	253.212,796 418.706,404	13.908	47	253.212,796 418.706,404	48	253.206,678 418.697,78	10.574	48	253.206,678 418.697,78	49	253.198,35 418.688,539	12.439
49	253.198,35 418.688,539	50	253.191,847 418.684,087	7.881	50	253.191,847 418.684,087	51	253.187,471 418.681,091	5.303	51	253.187,471 418.681,091	52	253.177,269 418.675,835	11.477
52	253.177,269 418.675,835	53	253.167,749 418.669,654	11.35	53	253.167,749 418.669,654	54	253.157,965 418.663,032	11.814	54	253.157,965 418.663,032	55	253.149,805 418.656,912	10.199
55	253.149,805 418.656,912	56	253.133,421 418.640,63	23.099	56	253.133,421 418.640,63	57	253.127,54 418.632,752	9.83	57	253.127,54 418.632,752	58	253.120,646 418.622,434	12.41
58	253.120,646 418.622,434	59	253.114,886 418.613,45	10.672	59	253.114,886 418.613,45	60	253.107,962 418.602,627	12.849	60	253.107,962 418.602,627	61	253.104,938 418.595,899	7.376
61	253.104,938 418.595,899	62	253.099,38 418.588,683	9.109	62	253.099,38 418.588,683	63	253.092,347 418.581,343	10.165	63	253.092,347 418.581,343	64	253.083,362 418.574,835	11.094
64	253.083,362 418.574,835	65	253.072,982 418.571,429	10.925	65	253.072,982 418.571,429	66	253.066,911 418.569,626	6.333	66	253.066,911 418.569,626	67	253.052,304 418.569,326	14.61
67	253.052,304 418.569,326	68	253.042,78 418.567,7	9.662	68	253.042,78 418.567,7	69	253.036,409 418.564,695	7.045	69	253.036,409 418.564,695	70	253.029,737 418.559,406	8.514
70	253.029,737 418.559,406	71	253.026,791 418.553,516	6.585	71	253.026,791 418.553,516	72	253.019,496 418.545,941	10.517	72	253.019,496 418.545,941	73	253.011,124 418.541,602	9.43
73	253.011,124 418.541,602	74	253.000,252 418.532,921	13.912	74	253.000,252 418.532,921	1	252.995,752 418.528,111	6.587					

\*\* Lungimile segmentelor sunt determinate în planul de proiecție Stereo 70 și sunt rotunjite la 1 milimetru.

\*\*\* Distanța dintre puncte este formată din segmente cumulate ce sunt mai mici decât valoarea 1 milimetru.

