

**DATE DESPRE IMOBILUL NR. 6100**

Oficiul de Cadastru și Publicitate Imobiliară CARAS-SEVERIN  
Biroul de Cadastru și Publicitate Imobiliară Resita

**A. Partea I. Descrierea imobilului**

TEREN Extravilan

Adresa: Jud. Caraș-Severin

Nr. Crt	Nr cadastral Nr. topografic	Suprafața* (mp)	Observații / Referințe
A1		3.720	Sector cadastral:11 Teren neimprejmuit;

**Construcții**

Crt	Nr cadastral Nr. topografic	Adresa	Observații / Referințe
A1.1		Jud. Caraș-Severin	Nr. niveluri:1; S. construita la sol:29 mp; Anexa

**B. Partea II. Proprietari și acte**

Inscrieri privitoare la dreptul de proprietate și alte drepturi reale		Referințe
/		
Act Administrativ nr. Adeverinta nr. 3902, din 01/11/2024 emis de PRIMARIA COMUNEI CARASOVA;		
B1	Inscrierea posesiei, drept de PROPRIETATE, dobandit prin Lege, cota actuala 1/1 1) NEIDENTIFICAT NEIDENTIFICAT	A1, A1.1
Act Normativ nr. 7, din 13/03/1996 emis de PARLAMENTUL ROMANIEI;		
B2	Se noteaza mentiunea proprietar neidentificat.	A1, A1.1

**C. Partea III. SARCINI .**

Inscrieri privind dezmembramintele dreptului de proprietate, drepturi reale de garanție și sarcini	Referințe
NU SUNT	

## Anexa Nr. 1 La Partea I

## Teren

Nr cadastral	Suprafața (mp)*	Observații / Referințe
	3.720	

\* Suprafața este determinată în planul de proiecție Stereo 70.

## DETALII LINIARE IMOBIL



## Date referitoare la teren

Crt	Categorie folosință	Intra vilan	Suprafața (mp)	Tarla	Parcelă	Nr. topo	Observații / Referințe
1	curti constructii	NU	29	-	-	-	
2	faneata	NU	3.691	-	-	-	

## Date referitoare la construcții

Crt	Număr	Destinație construcție	Supraf. (mp)	Situație juridică	Observații / Referințe
A1.1		construcții anexa	29	Cu acte	Nr. niveluri:1; S. construita la sol:29 mp; Anexa

## Lungime Segmente

1) Valorile lungimilor segmentelor sunt obținute din proiecție în plan.

Punct început	X / Y	Punct sfârșit	X / Y	Lungime segment (** (m)
1	255.057,984 419.574,081	2	255.041,708 419.592,538	24.609
3	255.021,991 419.611,116	4	255.007,697 419.622,18	18.075
5	254.996,619 419.631,233	6	255.001,871 419.624,608	8.455

Punct început	X / Y	Punct sfârșit	X / Y	Lungime segment (** (m)
2	255.041,708 419.592,538	3	255.021,991 419.611,116	27.091
4	255.007,697 419.622,18	5	254.996,619 419.631,233	14.307
6	255.001,871 419.624,608	7	255.006,712 419.615,112	10.659

Punct început	X / Y	Punct sfârșit	X / Y	Lungime segment (** (m)
7	255.006,712 419.615,112	8	255.008,302 419.608,244	7.049
9	255.011,266 419.600,33	10	255.010,197 419.591,16	9.232
11	255.010,767 419.584,687	12	255.013,762 419.576,571	8.651
13	255.024,723 419.567,463	14	255.032,431 419.557,245	12.799
15	255.038,728 419.551,041	16	255.046,841 419.542,046	12.113
17	255.055,264 419.530,482	18	255.062,567 419.522,015	11.182
19	255.067,916 419.516,654	20	255.073,651 419.511,848	7.483
21	255.078,596 419.506,284	22	255.083,404 419.499,228	8.539
23	255.087,117 419.494,284	24	255.090,108 419.491,707	3.948
25	255.093,582 419.492,491	26	255.098,365 419.494,857	5.336
27	255.103,52 419.495,656	28	255.109,207 419.494,955	5.73
29	255.095,054 419.518,061	1	255.057,984 419.574,081	67.174

Punct început	X / Y	Punct sfârșit	X / Y	Lungime segment (** (m)
8	255.008,302 419.608,244	9	255.011,266 419.600,33	8.45
10	255.010,197 419.591,16	11	255.010,767 419.584,687	6.499
12	255.013,762 419.576,571	13	255.024,723 419.567,463	14.251
14	255.032,431 419.557,245	15	255.038,728 419.551,041	8.84
16	255.046,841 419.542,046	17	255.055,264 419.530,482	14.307
18	255.062,567 419.522,015	19	255.067,916 419.516,654	7.573
20	255.073,651 419.511,848	21	255.078,596 419.506,284	7.444
22	255.083,404 419.499,228	23	255.087,117 419.494,284	6.183
24	255.090,108 419.491,707	25	255.093,582 419.492,491	3.562
26	255.098,365 419.494,857	27	255.103,52 419.495,656	5.217
28	255.109,207 419.494,955	29	255.095,054 419.518,061	27.096

\*\* Lungimile segmentelor sunt determinate în planul de proiecție Stereo 70 și sunt rotunjite la 1 milimetru.

\*\*\* Distanța dintre puncte este formată din segmente cumulate ce sunt mai mici decât valoarea 1 milimetru.



**DATE DESPRE IMOBILUL NR. 6101**

Oficiul de Cadastru și Publicitate Imobiliară CARAS-SEVERIN  
Biroul de Cadastru și Publicitate Imobiliară Resita

**A. Partea I. Descrierea imobilului**

TEREN Extravilan

Adresa: Jud. Caraș-Severin

Nr. Crt	Nr cadastral Nr. topografic	Suprafața* (mp)	Observații / Referințe
A1		81.355	Sector cadastral:11 Teren neimprejmut;

**B. Partea II. Proprietari și acte**

Inscrieri privitoare la dreptul de proprietate și alte drepturi reale		Referințe
/		
Act Administrativ nr. 602, din 23/08/1991 emis de PREFECTURA JUDETULUI C-S;		
B1	Intabulare, drept de PROPRIETATE, dobandit prin Lege, cota actuala 1/1 1) <b>COMUNA CARASOVA</b> , CIF:3227661, - domeniu privat	A1
B2	Intabulare, drept de ADMINISTRARE, dobandit prin Lege, cota actuala 1/1 1) <b>CONSILIUL LOCAL AL COMUNEI CARASOVA</b> , CIF:999999999999	A1

**C. Partea III. SARCINI .**

Inscrieri privind dezmembramintele dreptului de proprietate, drepturi reale de garanție și sarcini	Referințe
NU SUNT	

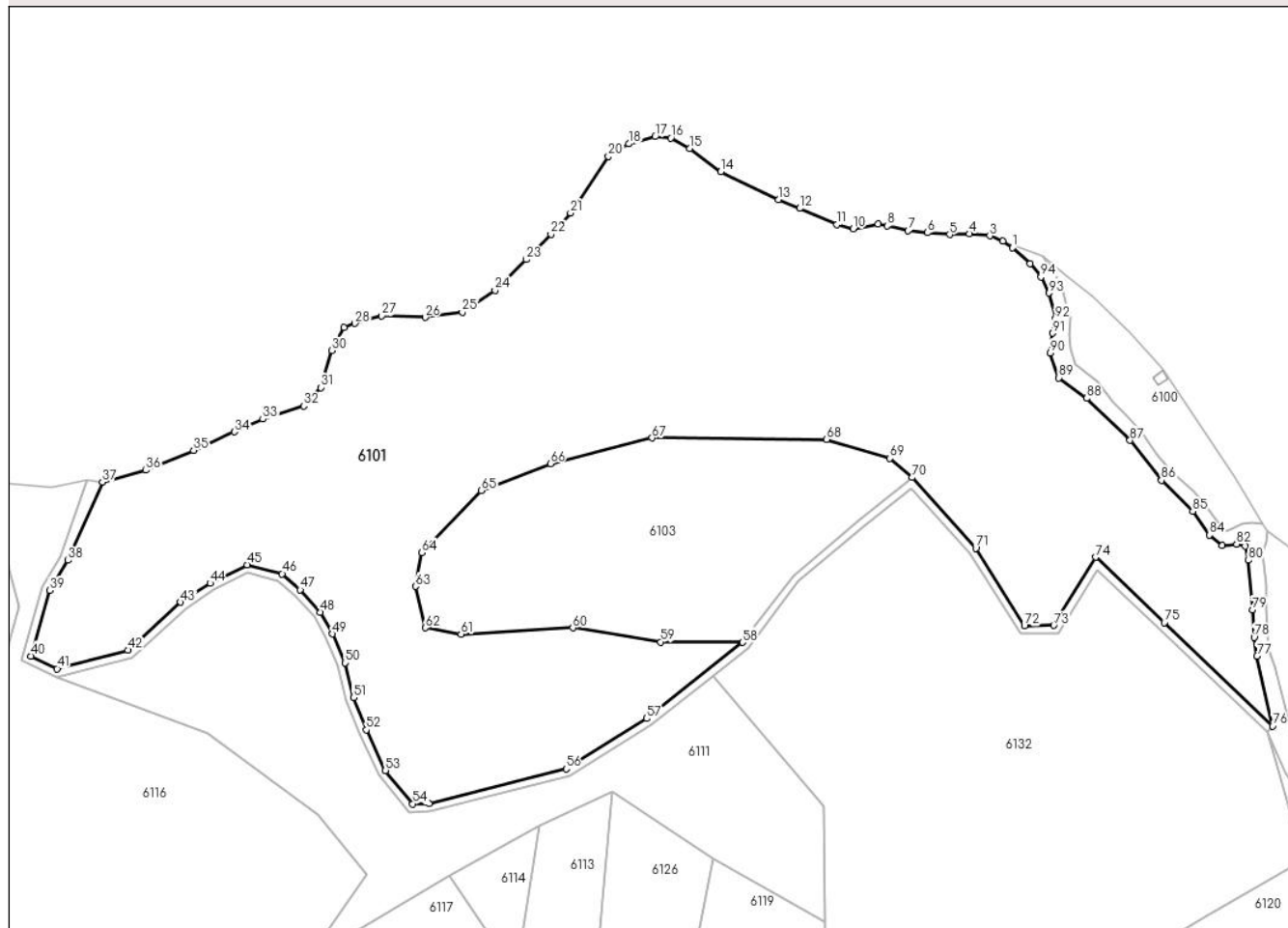
## Anexa Nr. 1 La Partea I

## Teren

Nr cadastral	Suprafața (mp)*	Observații / Referințe
	81.355	

\* Suprafața este determinată în planul de proiecție Stereo 70.

## DETALII LINIARE IMOBIL



## Date referitoare la teren

Crt	Categorie folosință	Intravilan	Suprafața (mp)	Tarla	Parcelă	Nr. topo	Observații / Referințe
1	pasune	NU	81.355	-	74	-	Pasune împadurita.

## Lungime Segmente

1) Valorile lungimilor segmentelor sunt obținute din proiecție în plan.

Punct început	X / Y	Punct sfârșit	X / Y	Lungime segment	Punct început	X / Y	Punct sfârșit	X / Y	Lungime segment	Punct început	X / Y	Punct sfârșit	X / Y	Lungime segment
1	254.981,48 419.635,726	2	254.976,556 419.639,017	5.922	2	254.976,556 419.639,017	3	254.969,885 419.641,808	7.232	3	254.969,885 419.641,808	4	254.959,56 419.642,846	10.377
4	254.959,56 419.642,846	5	254.949,393 419.642,473	10.174	5	254.949,393 419.642,473	6	254.937,958 419.643,396	11.473	6	254.937,958 419.643,396	7	254.928,194 419.644,397	9.815
7	254.928,194 419.644,397	8	254.917,613 419.646,908	10.875	8	254.917,613 419.646,908	9	254.912,893 419.647,844	4.811	9	254.912,893 419.647,844	10	254.900,194 419.645,388	12.934
10	254.900,194 419.645,388	11	254.891,997 419.647,493	8.463	11	254.891,997 419.647,493	12	254.872,933 419.655,75	20.775	12	254.872,933 419.655,75	13	254.862,125 419.660,161	11.673
13	254.862,125 419.660,161	14	254.832,751 419.674,485	32.68	14	254.832,751 419.674,485	15	254.816,933 419.686,274	19.728	15	254.816,933 419.686,274	16	254.807,223 419.691,607	11.079
16	254.807,223 419.691,607	17	254.799,184 419.692,302	8.069	17	254.799,184 419.692,302	18	254.785,803 419.688,598	13.884	18	254.785,803 419.688,598	19	254.778,59 419.685,038	8.044

Punct început	X / Y	Punct sfârșit	X / Y	Lungime segment	Punct început	X / Y	Punct sfârșit	X / Y	Lungime segment	Punct început	X / Y	Punct sfârșit	X / Y	Lungime segment
19	254.778,59 419.685,038	20	254.775,469 419.682,16	4.245	20	254.775,469 419.682,16	21	254.756,13 419.653,442	34.623	21	254.756,13 419.653,442	22	254.746,142 419.642,496	14.819
22	254.746,142 419.642,496	23	254.733,576 419.629,696	17.937	23	254.733,576 419.629,696	24	254.717,61 419.614,029	22.369	24	254.717,61 419.614,029	25	254.700,908 419.602,973	20.03
25	254.700,908 419.602,973	26	254.682,005 419.600,237	19.1	26	254.682,005 419.600,237	27	254.659,946 419.601,098	22.076	27	254.659,946 419.601,098	28	254.646,179 419.597,194	14.309
28	254.646,179 419.597,194	29	254.640,651 419.595,094	5.914	29	254.640,651 419.595,094	30	254.634,536 419.583,336	13.253	30	254.634,536 419.583,336	31	254.628,761 419.564,554	19.649
31	254.628,761 419.564,554	32	254.620,036 419.555,094	12.87	32	254.620,036 419.555,094	33	254.599,218 419.548,484	21.842	33	254.599,218 419.548,484	34	254.584,795 419.542,007	15.811
34	254.584,795 419.542,007	35	254.563,93 419.532,523	22.92	35	254.563,93 419.532,523	36	254.539,525 419.522,442	26.405	36	254.539,525 419.522,442	37	254.517,418 419.516,489	22.894
37	254.517,418 419.516,489	38	254.499,97 419.476,541	43.593	38	254.499,97 419.476,541	39	254.490,679 419.461,206	17.93	39	254.490,679 419.461,206	40	254.480,992 419.427,843	34.74
40	254.480,992 419.427,843	41	254.494,376 419.421,32	14.889	41	254.494,376 419.421,32	42	254.530,456 419.430,807	37.307	42	254.530,456 419.430,807	43	254.557,299 419.455,206	36.275
43	254.557,299 419.455,206	44	254.572,316 419.464,911	17.88	44	254.572,316 419.464,911	45	254.591,231 419.474,283	21.11	45	254.591,231 419.474,283	46	254.609,104 419.469,665	18.46
46	254.609,104 419.469,665	47	254.618,339 419.461,575	12.278	47	254.618,339 419.461,575	48	254.628,637 419.450,135	15.392	48	254.628,637 419.450,135	49	254.634,766 419.439,103	12.62
49	254.634,766 419.439,103	50	254.641,06 419.424,394	15.999	50	254.641,06 419.424,394	51	254.645,488 419.406,713	18.228	51	254.645,488 419.406,713	52	254.651,985 419.390,22	17.727
52	254.651,985 419.390,22	53	254.661,809 419.369,544	22.891	53	254.661,809 419.369,544	54	254.675,666 419.352,524	21.947	54	254.675,666 419.352,524	55	254.683,981 419.352,627	8.315
55	254.683,981 419.352,627	56	254.753,873 419.370,349	72.104	56	254.753,873 419.370,349	57	254.794,941 419.396,037	48.44	57	254.794,941 419.396,037	58	254.843,808 419.434,734	62.334
58	254.843,808 419.434,734	59	254.802,129 419.434,991	41.68	59	254.802,129 419.434,991	60	254.757,29 419.442,127	45.404	60	254.757,29 419.442,127	61	254.700,296 419.438,875	57.086
61	254.700,296 419.438,875	62	254.682,02 419.442,147	18.567	62	254.682,02 419.442,147	63	254.677,013 419.463,217	21.657	63	254.677,013 419.463,217	64	254.680,389 419.480,477	17.587
64	254.680,389 419.480,477	65	254.710,568 419.512,12	43.727	65	254.710,568 419.512,12	66	254.745,849 419.525,817	37.847	66	254.745,849 419.525,817	67	254.797,724 419.538,865	53.491
67	254.797,724 419.538,865	68	254.886,716 419.538,081	88.996	68	254.886,716 419.538,081	69	254.918,899 419.528,421	33.602	69	254.918,899 419.528,421	70	254.930,226 419.518,715	14.916
70	254.930,226 419.518,715	71	254.962,792 419.482,705	48.551	71	254.962,792 419.482,705	72	254.987,545 419.443,084	46.717	72	254.987,545 419.443,084	73	255.002,489 419.443,389	14.947
73	255.002,489 419.443,389	74	255.023,853 419.478,106	40.763	74	255.023,853 419.478,106	75	255.058,905 419.444,739	48.393	75	255.058,905 419.444,739	76	255.114,085 419.392,213	76.183
76	255.114,085 419.392,213	77	255.106,105 419.427,812	36.482	77	255.106,105 419.427,812	78	255.104,719 419.437,274	9.563	78	255.104,719 419.437,274	79	255.103,74 419.451,321	14.082
79	255.103,74 419.451,321	80	255.101,828 419.476,54	25.291	80	255.101,828 419.476,54	81	255.099,996 419.483,791	7.479	81	255.099,996 419.483,791	82	255.095,712 419.484,879	4.421
82	255.095,712 419.484,879	83	255.088,209 419.484,103	7.542	83	255.088,209 419.484,103	84	255.081,974 419.489,475	8.23	84	255.081,974 419.489,475	85	255.073,336 419.501,582	14.873
85	255.073,336 419.501,582	86	255.057,433 419.517,25	22.324	86	255.057,433 419.517,25	87	255.041,398 419.537,63	25.932	87	255.041,398 419.537,63	88	255.019,229 419.559,028	30.811
88	255.019,229 419.559,028	89	255.005,058 419.569,496	17.618	89	255.005,058 419.569,496	90	255.000,687 419.582,173	13.409	90	255.000,687 419.582,173	91	255.001,899 419.592,192	10.092
91	255.001,899 419.592,192	92	255.003,378 419.599,65	7.603	92	255.003,378 419.599,65	93	255.000,086 419.612,697	13.455	93	255.000,086 419.612,697	94	254.995,952 419.620,807	9.103
94	254.995,952 419.620,807	95	254.990,535 419.627,639	8.719	95	254.990,535 419.627,639	1	254.981,48 419.635,726	12.141					

\*\* Lungimile segmentelor sunt determinate în planul de proiecție Stereo 70 și sunt rotunjite la 1 milimetru.

\*\*\* Distanța dintre puncte este formată din segmente cumulate ce sunt mai mici decât valoarea 1 milimetru.





**DATE DESPRE IMOBILUL NR. 6102**

Oficiul de Cadastru și Publicitate Imobiliară CARAS-SEVERIN  
Biroul de Cadastru și Publicitate Imobiliară Resita

**A. Partea I. Descrierea imobilului**

TEREN Extravilan

Nr. CF vechi:109 Nermet

Nr. topografic:189

Adresa: Jud. Caraș-Severin

Nr. Crt	Nr cadastral Nr. topografic	Suprafața* (mp)	Observații / Referințe
A1	32531	2.328	Sector cadastral:11 Teren neimprejmuit;

**B. Partea II. Proprietari și acte**

Inscrieri privitoare la dreptul de proprietate și alte drepturi reale		Referințe
<b>1306 / 16/02/1910</b>		
Act Notarial nr. FN, din 11/02/1910 emis de -;		
B1	Intabulare, drept de PROPRIETATE, dobandit prin Conventie, cota actuala 1/2 1) FILIPONYE MIKOLA	A1
<b>1379 / 18/02/1910</b>		
Act Notarial nr. FN, din 16/02/1910 emis de -;		
B2	Intabulare, drept de PROPRIETATE-mostenire, dobandit prin Succesiune, cota actuala 1/2 1) FILIPONYE MIKOLA	A1
/		
Act Normativ nr. L7, din 13/03/1996 emis de PARLAMENTUL ROMANIEI (Adeverinta nr. 2610/13.08.2024, emisa de Primaria Comunei Carasova.);		
B3	Se noteaza posesia factica in favoarea lui: 1) GHERA MIHAI	A1

**C. Partea III. SARCINI .**

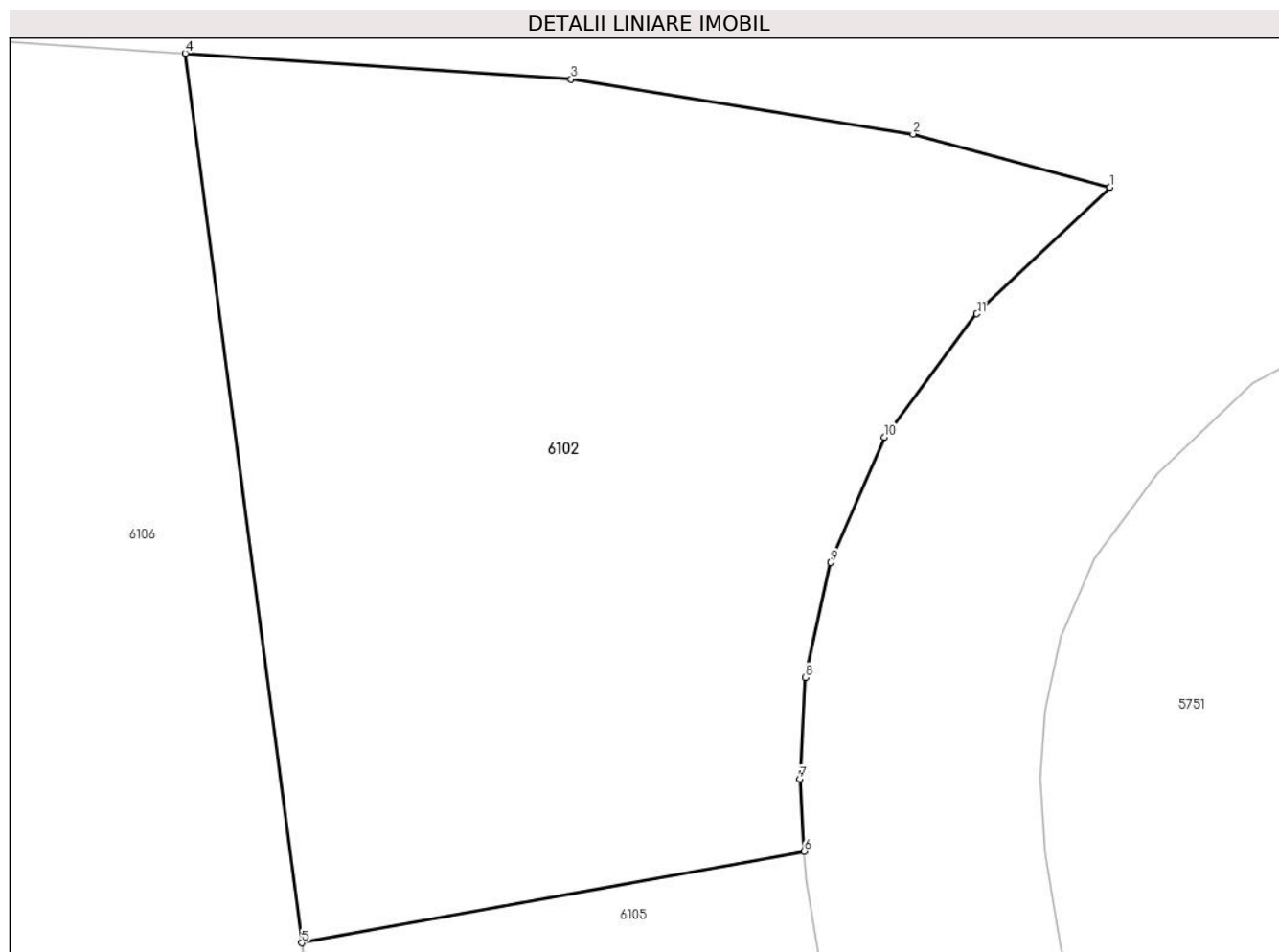
Inscrieri privind dezmembramintele dreptului de proprietate, drepturi reale de garanție și sarcini	Referințe
NU SUNT	

## Anexa Nr. 1 La Partea I

## Teren

Nr cadastral	Suprafața (mp)*	Observații / Referințe
32531	2.328	

\* Suprafața este determinată în planul de proiecție Stereo 70.



## Date referitoare la teren

Crt	Categorie folosință	Intravilan	Suprafața (mp)	Tarla	Parcelă	Nr. topo	Observații / Referințe
1	faneata	NU	2.328	-	-	189	Den. de loc : Breg se identifica partial cu nr. topografic 189 din CF 32531 (CF 109 Nermed)

## Lungime Segmente

1) Valorile lungimilor segmentelor sunt obținute din proiecție în plan.

Punct început	X / Y	Punct sfârșit	X / Y	Lungime segment (** (m)
1	256.109,297 419.516,765	2	256.096,21 419.520,298	13.556
2	256.096,21 419.520,298	3	256.073,437 419.523,945	23.063
3	256.073,437 419.523,945	4	256.047,785 419.525,665	25.709
4	256.047,785 419.525,665	5	256.055,529 419.466,526	59.643
5	256.055,529 419.466,526	6	256.088,948 419.472,594	33.965

Punct început	X / Y	Punct sfârșit	X / Y	Lungime segment (** (m)
6	256.088,948 419.472,594	7	256.088,655 419.477,41	4.824
7	256.088,655 419.477,41	8	256.089,047 419.484,174	6.775
8	256.089,047 419.484,174	9	256.090,727 419.491,81	7.819
9	256.090,727 419.491,81	10	256.094,305 419.500,138	9.063
10	256.094,305 419.500,138	11	256.100,441 419.508,339	10.242
11	256.100,441 419.508,339	1	256.109,297 419.516,765	12.225

\*\* Lungimile segmentelor sunt determinate în planul de proiecție Stereo 70 și sunt rotunjite la 1 milimetru.

\*\*\* Distanța dintre puncte este formată din segmente cumulate ce sunt mai mici decât valoarea 1 milimetru.



**DATE DESPRE IMOBILUL NR. 6103**

Oficiul de Cadastru și Publicitate Imobiliară CARAS-SEVERIN  
Biroul de Cadastru și Publicitate Imobiliară Resita

**A. Partea I. Descrierea imobilului**

TEREN Extravilan

Adresa: Jud. Caraș-Severin

Nr. Crt	Nr cadastral Nr. topografic	Suprafața* (mp)	Observații / Referințe
A1		18.700	Sector cadastral:11 Teren neimprejmuit;

**B. Partea II. Proprietari și acte**

Inscrieri privitoare la dreptul de proprietate și alte drepturi reale		Referințe
/		
Act Administrativ nr. 602, din 23/08/1991 emis de PREFECTURA JUDETULUI C-S;		
B1	Intabulare, drept de PROPRIETATE, dobandit prin Lege, cota actuala 1/1 1) <b>COMUNA CARASOVA</b> , CIF:3227661, - domeniu privat	A1
B2	Intabulare, drept de ADMINISTRARE, dobandit prin Lege, cota actuala 1/1 1) <b>CONSILIUL LOCAL AL COMUNEI CARASOVA</b> , CIF:999999999999	A1

**C. Partea III. SARCINI .**

Inscrieri privind dezmembramintele dreptului de proprietate, drepturi reale de garanție și sarcini	Referințe
NU SUNT	

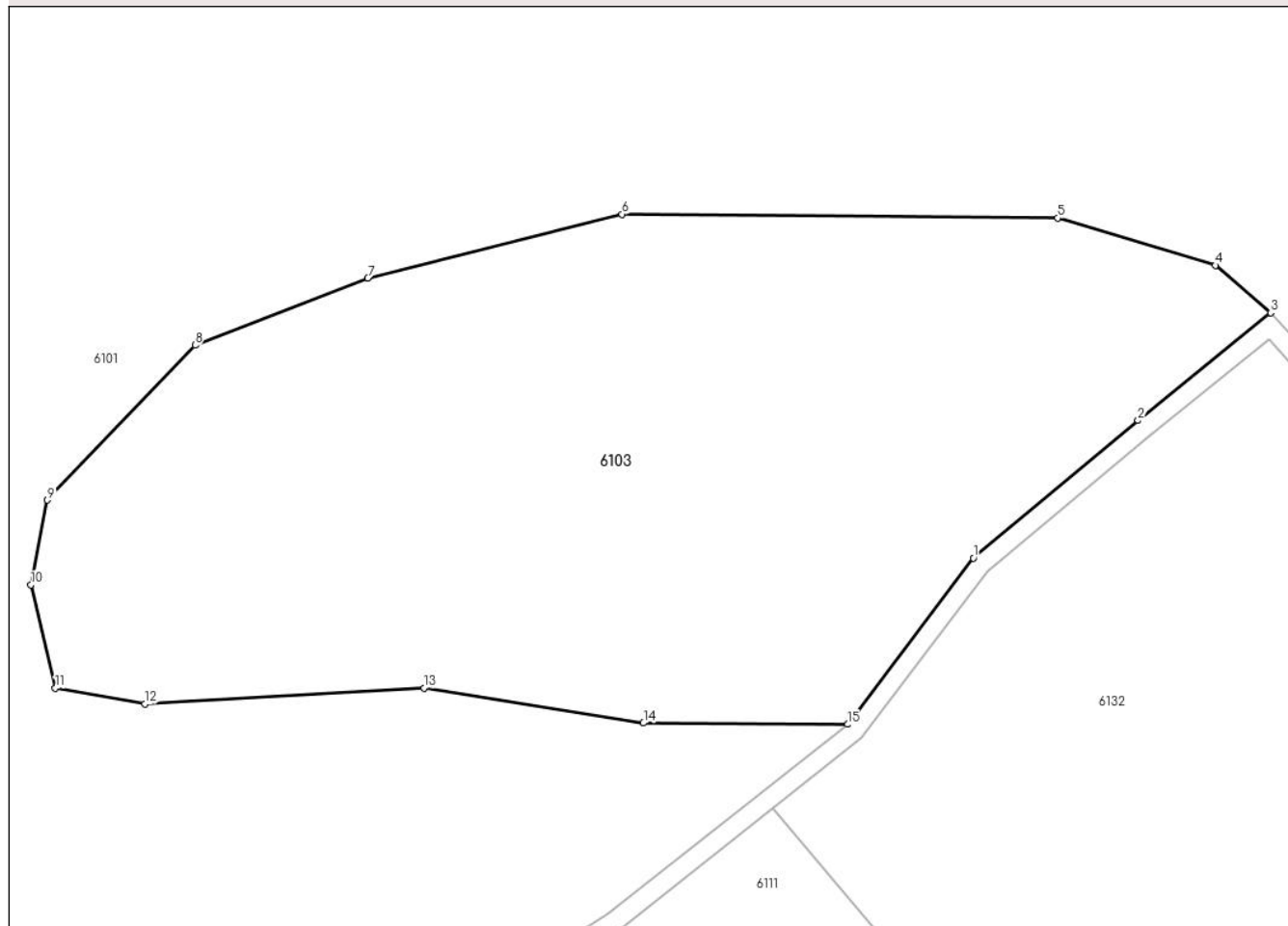
## Anexa Nr. 1 La Partea I

## Teren

Nr cadastral	Suprafața (mp)*	Observații / Referințe
	18.700	

\* Suprafața este determinată în planul de proiecție Stereo 70.

## DETALII LINIARE IMOBIL



## Date referitoare la teren

Crt	Categorie folosință	Intravilan	Suprafața (mp)	Tarla	Parcelă	Nr. topo	Observații / Referințe
1	pasune	NU	18.700	-	73	-	Pasune împadurita.

## Lungime Segmente

1) Valorile lungimilor segmentelor sunt obținute din proiecție în plan.

Punct început	X / Y	Punct sfârșit	X / Y	Lungime segment (** (m)
1	254.869,517 419.468,664	2	254.903,14 419.496,745	43.808
2	254.903,14 419.496,745	3	254.930,226 419.518,715	34.875
3	254.930,226 419.518,715	4	254.918,899 419.528,421	14.916
4	254.918,899 419.528,421	5	254.886,716 419.538,081	33.602
5	254.886,716 419.538,081	6	254.797,724 419.538,865	88.996

Punct început	X / Y	Punct sfârșit	X / Y	Lungime segment (** (m)
6	254.797,724 419.538,865	7	254.745,849 419.525,817	53.491
7	254.745,849 419.525,817	8	254.710,568 419.512,12	37.847
8	254.710,568 419.512,12	9	254.680,389 419.480,477	43.727
9	254.680,389 419.480,477	10	254.677,013 419.463,217	17.587
10	254.677,013 419.463,217	11	254.682,02 419.442,147	21.657
11	254.682,02 419.442,147	12	254.700,296 419.438,875	18.567
12	254.700,296 419.438,875	13	254.757,29 419.442,127	57.086
13	254.757,29 419.442,127	14	254.802,129 419.434,991	45.404
14	254.802,129 419.434,991	15	254.843,808 419.434,734	41.68
15	254.843,808 419.434,734	1	254.869,517 419.468,664	42.569

\*\* Lungimile segmentelor sunt determinate în planul de proiecție Stereo 70 și sunt rotunjite la 1 milimetru.

\*\*\* Distanța dintre puncte este formată din segmente cumulate ce sunt mai mici decât valoarea 1 milimetru.





**DATE DESPRE IMOBILUL NR. 6104**

Oficiul de Cadastru și Publicitate Imobiliară CARAS-SEVERIN  
Biroul de Cadastru și Publicitate Imobiliară Resita

**A. Partea I. Descrierea imobilului**

TEREN Extravilan

Adresa: Jud. Caraș-Severin

Nr. Crt	Nr cadastral Nr. topografic	Suprafața* (mp)	Observații / Referințe
A1		4.308	Sector cadastral:11 Teren neimpregmuit;

**B. Partea II. Proprietari și acte**

Inscrieri privitoare la dreptul de proprietate și alte drepturi reale		Referințe
/		
Act Normativ nr. L 107, din 25/09/1996 emis de PARLAMENTUL ROMANIEI;		
B1	Intabulare, drept de PROPRIETATE, dobandit prin Lege, cota actuala 1/1 1) STATUL ROMAN, CIF:9999999999999, - domeniu privat	A1
Act Normativ nr. HG 1705, din 29/11/2006 emis de Guvernul Romaniei (anexa 12);		
B2	Intabulare, drept de ADMINISTRARE, dobandit prin Lege, cota actuala 1/1 1) ADMINISTRATIA NATIONALA APELE ROMANE - ABA BANAT, CIF:23886284	A1

**C. Partea III. SARCINI .**

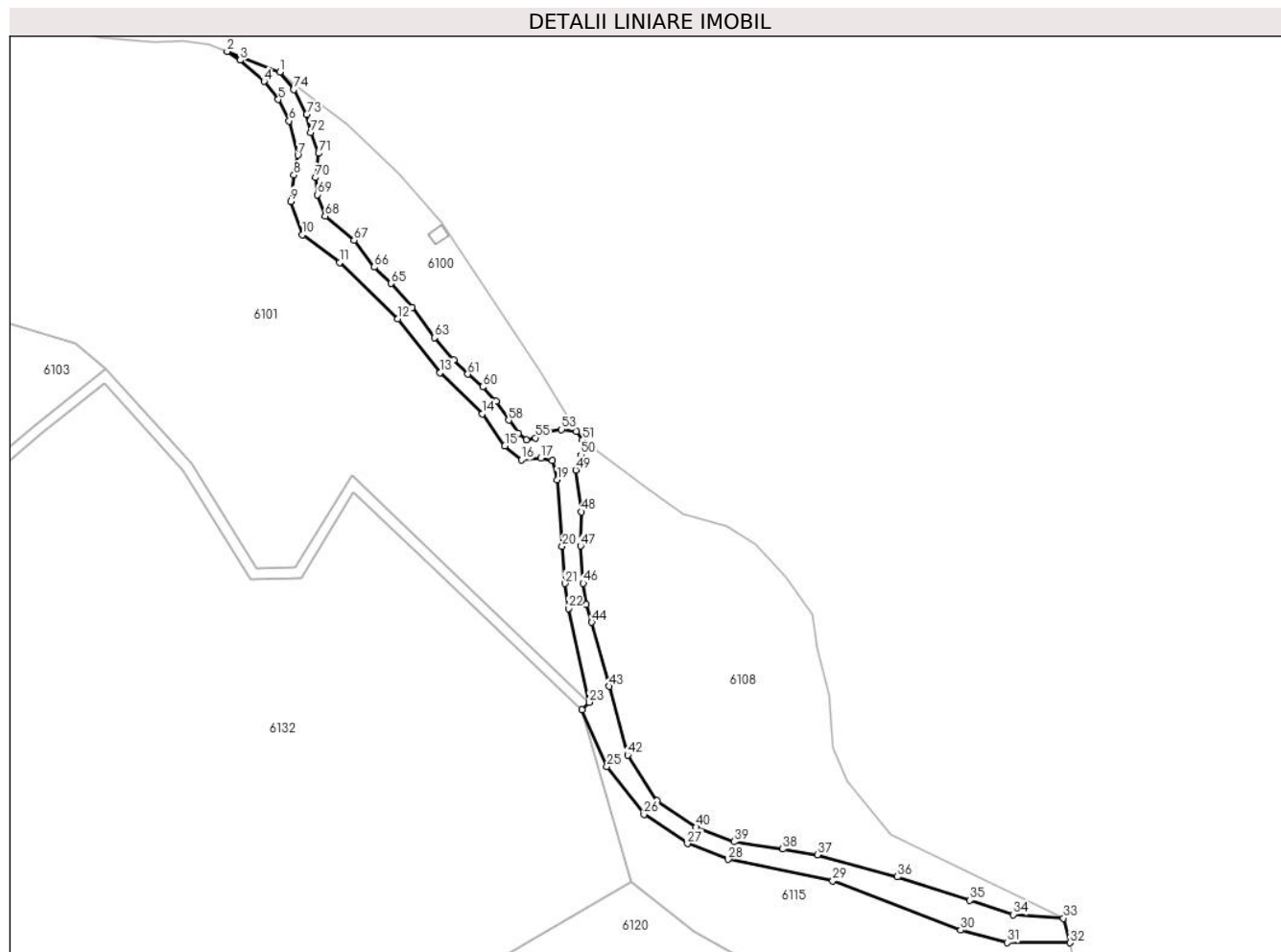
Inscrieri privind dezmembramintele dreptului de proprietate, drepturi reale de garanție și sarcini	Referințe
NU SUNT	

## Anexa Nr. 1 La Partea I

## Teren

Nr cadastral	Suprafața (mp)*	Observații / Referințe
	4.308	

\* Suprafața este determinată în planul de proiecție Stereo 70.



## Date referitoare la teren

Crt	Categorie folosință	Intravilan	Suprafața (mp)	Tarla	Parcelă	Nr. topo	Observații / Referințe
1	ape statatoare	NU	4.308	-	-	-	

## Lungime Segmente

1) Valorile lungimilor segmentelor sunt obținute din proiecție în plan.

Punct început	X / Y	Punct sfârșit	X / Y	Lungime segment	Punct început	X / Y	Punct sfârșit	X / Y	Lungime segment	Punct început	X / Y	Punct sfârșit	X / Y	Lungime segment
1	254.996,619 419.631,233	2	254.976,556 419.639,017	21.519	2	254.976,556 419.639,017	3	254.981,48 419.635,726	5.922	3	254.981,48 419.635,726	4	254.990,535 419.627,639	12.141
4	254.990,535 419.627,639	5	254.995,952 419.620,807	8.719	5	254.995,952 419.620,807	6	255.000,086 419.612,697	9.103	6	255.000,086 419.612,697	7	255.003,378 419.599,65	13.455
7	255.003,378 419.599,65	8	255.001,899 419.592,192	7.603	8	255.001,899 419.592,192	9	255.000,687 419.582,173	10.092	9	255.000,687 419.582,173	10	255.005,058 419.569,496	13.409
10	255.005,058 419.569,496	11	255.019,229 419.559,028	17.618	11	255.019,229 419.559,028	12	255.041,398 419.537,63	30.811	12	255.041,398 419.537,63	13	255.057,433 419.517,25	25.932
13	255.057,433 419.517,25	14	255.073,336 419.501,582	22.324	14	255.073,336 419.501,582	15	255.081,974 419.489,475	14.873	15	255.081,974 419.489,475	16	255.088,209 419.484,103	8.23

Punct început	X / Y	Punct sfârșit	X / Y	Lungime segment	Punct început	X / Y	Punct sfârșit	X / Y	Lungime segment	Punct început	X / Y	Punct sfârșit	X / Y	Lungime segment
16	255.088,209 419.484,103	17	255.095,712 419.484,879	7.542	17	255.095,712 419.484,879	18	255.099,996 419.483,791	4.421	18	255.099,996 419.483,791	19	255.101,828 419.476,54	7.479
19	255.101,828 419.476,54	20	255.103,74 419.451,321	25.291	20	255.103,74 419.451,321	21	255.104,719 419.437,274	14.082	21	255.104,719 419.437,274	22	255.106,105 419.427,812	9.563
22	255.106,105 419.427,812	23	255.114,085 419.392,213	36.482	23	255.114,085 419.392,213	24	255.111,327 419.389,316	4.0	24	255.111,327 419.389,316	25	255.120,73 419.367,919	23.372
25	255.120,73 419.367,919	26	255.134,817 419.349,711	23.021	26	255.134,817 419.349,711	27	255.151,283 419.338,641	19.841	27	255.151,283 419.338,641	28	255.166,802 419.332,68	16.625
28	255.166,802 419.332,68	29	255.206,468 419.324,549	40.491	29	255.206,468 419.324,549	30	255.255,084 419.305,803	52.104	30	255.255,084 419.305,803	31	255.272,749 419.301,139	18.271
31	255.272,749 419.301,139	32	255.296,616 419.301,034	23.867	32	255.296,616 419.301,034	33	255.294,091 419.310,36	9.661	33	255.294,091 419.310,36	34	255.275,077 419.311,726	19.063
34	255.275,077 419.311,726	35	255.258,536 419.317,205	17.425	35	255.258,536 419.317,205	36	255.231,037 419.326,027	28.879	36	255.231,037 419.326,027	37	255.200,647 419.334,324	31.502
37	255.200,647 419.334,324	38	255.187,438 419.336,588	13.402	38	255.187,438 419.336,588	39	255.168,975 419.339,344	18.668	39	255.168,975 419.339,344	40	255.154,531 419.344,892	15.472
40	255.154,531 419.344,892	41	255.139,661 419.354,889	17.918	41	255.139,661 419.354,889	42	255.128,571 419.372,154	20.52	42	255.128,571 419.372,154	43	255.121,562 419.398,281	27.051
43	255.121,562 419.398,281	44	255.114,958 419.422,562	25.163	44	255.114,958 419.422,562	45	255.112,866 419.429,402	7.152	45	255.112,866 419.429,402	46	255.111,73 419.437,357	8.036
46	255.111,73 419.437,357	47	255.110,746 419.451,478	14.155	47	255.110,746 419.451,478	48	255.111,07 419.464,428	12.954	48	255.111,07 419.464,428	49	255.108,938 419.480,261	15.975
49	255.108,938 419.480,261	50	255.110,906 419.486,04	6.105	50	255.110,906 419.486,04	51	255.111,554 419.491,646	5.644	51	255.111,554 419.491,646	52	255.109,207 419.494,955	4.057
52	255.109,207 419.494,955	53	255.103,52 419.495,656	5.73	53	255.103,52 419.495,656	54	255.098,365 419.494,857	5.217	54	255.098,365 419.494,857	55	255.093,582 419.492,491	5.336
55	255.093,582 419.492,491	56	255.090,108 419.491,707	3.562	56	255.090,108 419.491,707	57	255.087,117 419.494,284	3.948	57	255.087,117 419.494,284	58	255.083,404 419.499,228	6.183
58	255.083,404 419.499,228	59	255.078,596 419.506,284	8.539	59	255.078,596 419.506,284	60	255.073,651 419.511,848	7.444	60	255.073,651 419.511,848	61	255.067,916 419.516,654	7.483
61	255.067,916 419.516,654	62	255.062,567 419.522,015	7.573	62	255.062,567 419.522,015	63	255.055,264 419.530,482	11.182	63	255.055,264 419.530,482	64	255.046,841 419.542,046	14.307
64	255.046,841 419.542,046	65	255.038,728 419.551,041	12.113	65	255.038,728 419.551,041	66	255.032,431 419.557,245	8.84	66	255.032,431 419.557,245	67	255.024,723 419.567,463	12.799
67	255.024,723 419.567,463	68	255.013,762 419.576,571	14.251	68	255.013,762 419.576,571	69	255.010,767 419.584,687	8.651	69	255.010,767 419.584,687	70	255.010,197 419.591,16	6.499
70	255.010,197 419.591,16	71	255.011,266 419.600,33	9.232	71	255.011,266 419.600,33	72	255.008,302 419.608,244	8.45	72	255.008,302 419.608,244	73	255.006,712 419.615,112	7.049
73	255.006,712 419.615,112	74	255.001,871 419.624,608	10.659	74	255.001,871 419.624,608	1	254.996,619 419.631,233	8.455					

\*\* Lungimile segmentelor sunt determinate în planul de proiecție Stereo 70 și sunt rotunjite la 1 milimetru.

\*\*\* Distanța dintre puncte este formată din segmente cumulate ce sunt mai mici decât valoarea 1 milimetru.



**DATE DESPRE IMOBILUL NR. 6105**

Oficiul de Cadastru și Publicitate Imobiliară CARAS-SEVERIN  
Biroul de Cadastru și Publicitate Imobiliară Resita

**A. Partea I. Descrierea imobilului**

TEREN Extravilan

Nr. CF vechi:109 Nermet

Nr. topografic:189

Adresa: Jud. Caraş-Severin

Nr. Crt	Nr cadastral Nr. topografic	Suprafaţa* (mp)	Observații / Referințe
A1	32531	2.302	Sector cadastral:11 Teren neimprejmuit;

**B. Partea II. Proprietari și acte**

Inscrieri privitoare la dreptul de proprietate și alte drepturi reale		Referințe
<b>1306 / 16/02/1910</b>		
Act Notarial nr. FN, din 11/02/1910 emis de -;		
B1	Intabulare, drept de PROPRIETATE, dobandit prin Conventie, cota actuala 1/2 1) FILIPONYE MIKOLA	A1
<b>1379 / 18/02/1910</b>		
Act Notarial nr. FN, din 16/02/1910 emis de -;		
B2	Intabulare, drept de PROPRIETATE-mostenire, dobandit prin Succesiune, cota actuala 1/2 1) FILIPONYE MIKOLA	A1
/		
Act Normativ nr. L7, din 13/03/1996 emis de PARLAMENTUL ROMANIEI (Adeverinta nr. 2949/02.09.2024, emisa de Primaria Comunei Carasova.);		
B3	Se noteaza posesia factica in favoarea lui: 1) GIURCHITA MARTIN	A1

**C. Partea III. SARCINI .**

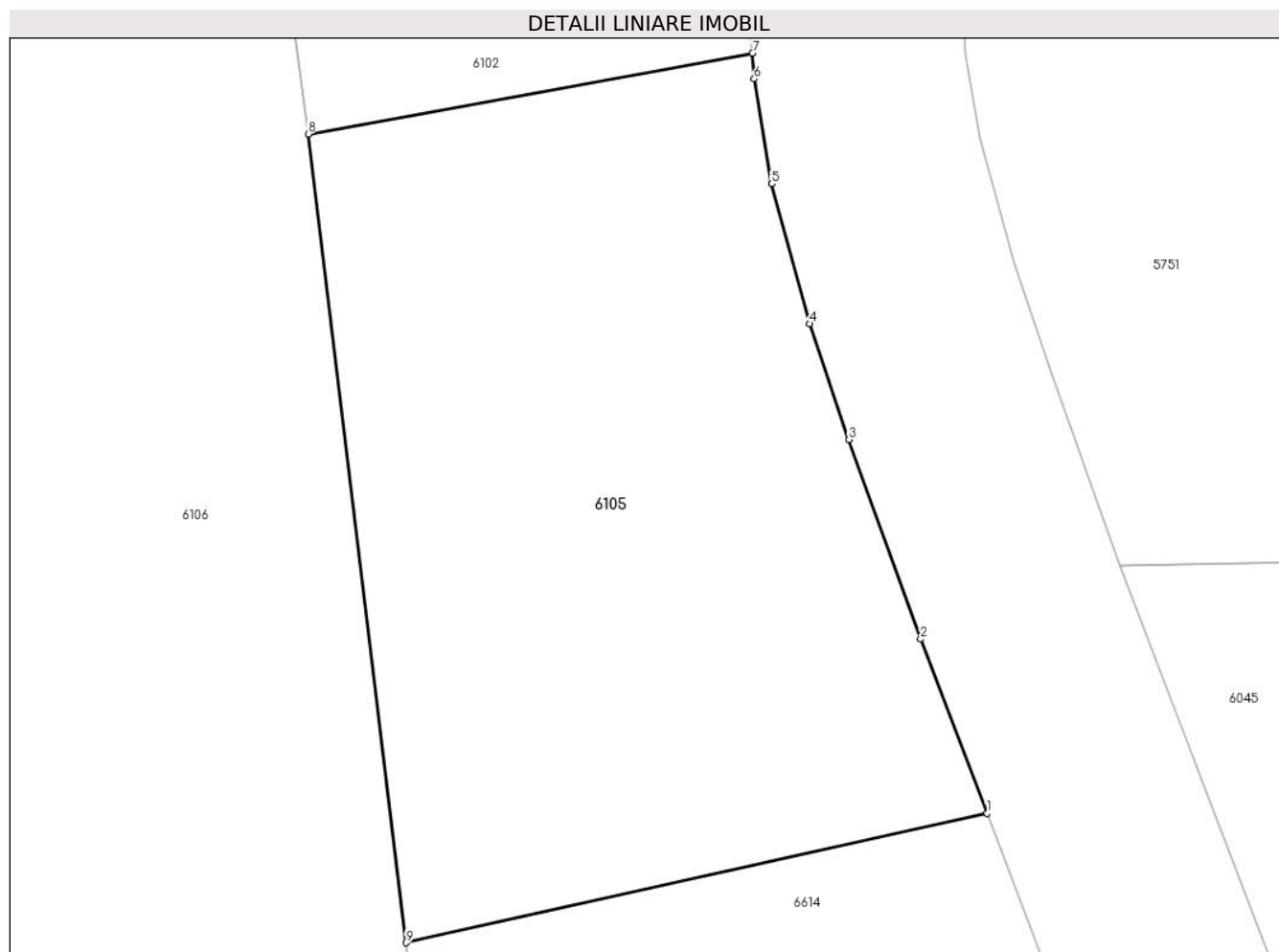
Inscrieri privind dezmembramintele dreptului de proprietate, drepturi reale de garanție și sarcini	Referințe
NU SUNT	

## Anexa Nr. 1 La Partea I

## Teren

Nr cadastral	Suprafața (mp)*	Observații / Referințe
32531	2.302	

\* Suprafața este determinată în planul de proiecție Stereo 70.



## Date referitoare la teren

Crt	Categorie folosință	Intravilan	Suprafața (mp)	Tarla	Parcelă	Nr. topo	Observații / Referințe
1	livada	NU	2.302	-	-	189	Den. de loc : Breg se identifica partial cu nr. topografic 189 din CF 32531 (CF 109 Nermed)

## Lungime Segmente

1) Valorile lungimilor segmentelor sunt obținute din proiecție în plan.

Punct început	X / Y	Punct sfârșit	X / Y	Lungime segment (** (m)
1	256.106,592 419.415,466	2	256.101,587 419.428,554	14.012
2	256.101,587 419.428,554	3	256.096,174 419.443,567	15.959
3	256.096,174 419.443,567	4	256.093,252 419.452,254	9.165
4	256.093,252 419.452,254	5	256.090,39 419.462,766	10.895
5	256.090,39 419.462,766	6	256.089,065 419.470,66	8.004

Punct început	X / Y	Punct sfârșit	X / Y	Lungime segment (** (m)
6	256.089,065 419.470,66	7	256.088,948 419.472,594	1.938
7	256.088,948 419.472,594	8	256.055,529 419.466,526	33.965
8	256.055,529 419.466,526	9	256.062,895 419.405,739	61.232
9	256.062,895 419.405,739	1	256.106,592 419.415,466	44.767

\*\* Lungimile segmentelor sunt determinate în planul de proiecție Stereo 70 și sunt rotunjite la 1 milimetru.

\*\*\* Distanța dintre puncte este formată din segmente cumulate ce sunt mai mici decât valoarea 1 milimetru.





**DATE DESPRE IMOBILUL NR. 6106**

Oficiul de Cadastru și Publicitate Imobiliară CARAS-SEVERIN  
Biroul de Cadastru și Publicitate Imobiliară Resita

**A. Partea I. Descrierea imobilului**

TEREN Extravilan

Nr. CF vechi:86 - Nermet

Nr. topografic:188

Adresa: Jud. Caraș-Severin

Nr. Crt	Nr cadastral Nr. topografic	Suprafața* (mp)	Observații / Referințe
A1	32177	12.371	Sector cadastral:11 Teren neimprejmuit;

**B. Partea II. Proprietari și acte**

Inscrieri privitoare la dreptul de proprietate și alte drepturi reale		Referințe
<b>2827 / 19/05/2004</b>		
Act Notarial nr. 79, din 10/03/2004 emis de NP Neamtu C.;		
B1	Intabulare, drept de PROPRIETATE, succesiune legala, asupra 8632 mp, dobandit prin Succesiune, cota actuala 1/1 1) <b>BIRTA MARIA</b>	A1
/		
Act Normativ nr. L7, din 13/03/1996 emis de PARLAMENTUL ROMANIEI;		
B2	Intabulare, drept de PROPRIETATE, asupra 3739 mp, dobandit prin Lege, cota actuala 1/1 1) <b>NEIDENTIFICAT NEIDENTIFICAT</b>	A1
Act Normativ nr. L7, din 13/03/1996 emis de PARLAMENTUL ROMANIEI (Adeverinta nr. 2831/28.08.2024, emisa de Primaria Comunei Carasova.);		
B3	Se noteaza posesia factica in favoarea lui: 1) <b>BIRTA MIHAI</b>	A1

**C. Partea III. SARCINI .**

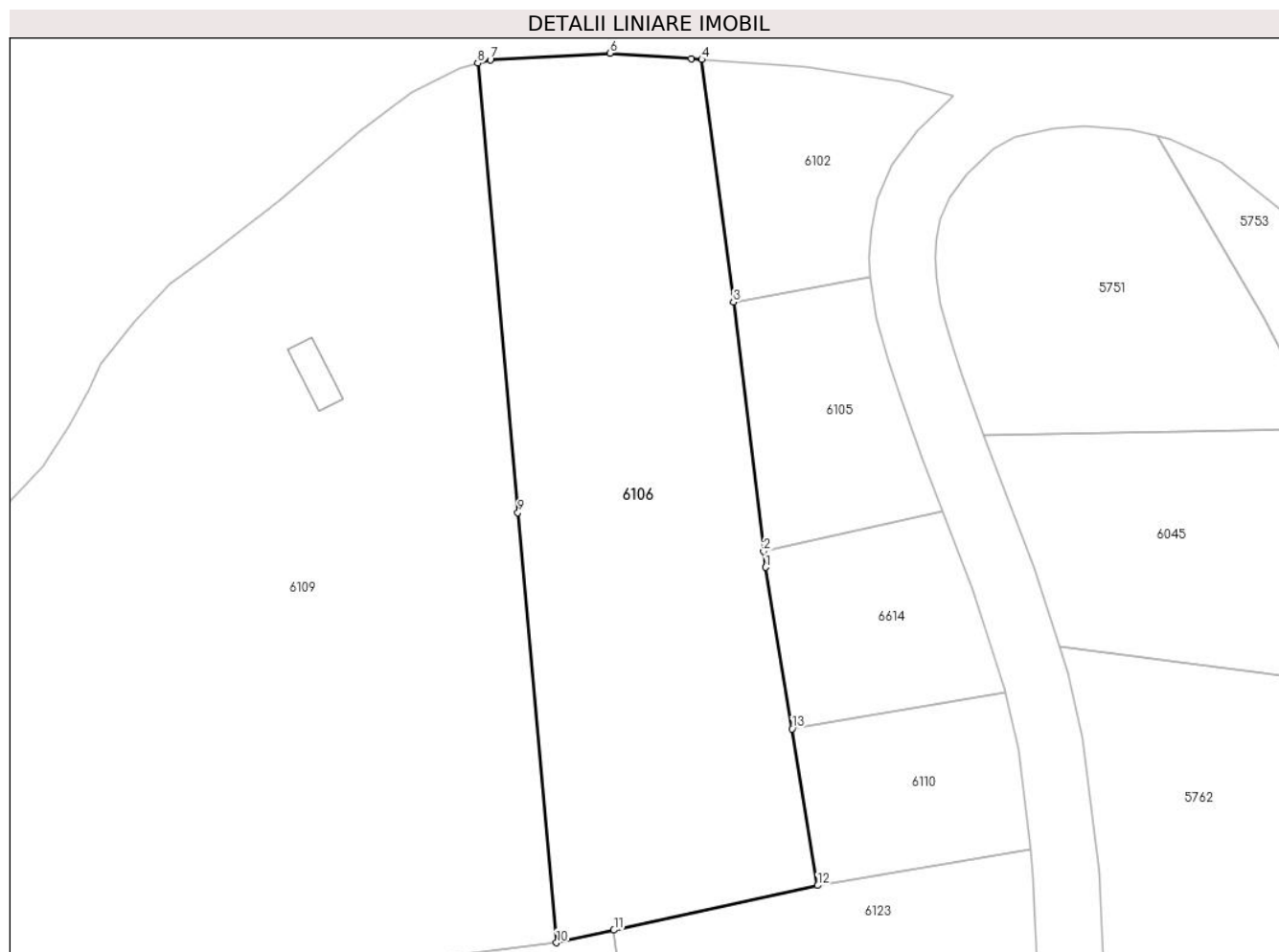
Inscrieri privind dezmembramintele dreptului de proprietate, drepturi reale de garanție și sarcini	Referințe
NU SUNT	

## Anexa Nr. 1 La Partea I

## Teren

Nr cadastral	Suprafața (mp)*	Observații / Referințe
32177	12.371	

\* Suprafața este determinată în planul de proiecție Stereo 70.



## Date referitoare la teren

Crt	Categorie folosință	Intravilan	Suprafața (mp)	Tarla	Parcelă	Nr. topo	Observații / Referințe
1	faneata	NU	12.371	-	-	188	Den. de loc : Breg se identifica cu nr. topografic 188 din CF 32177 (CF 86 Nermed)

## Lungime Segmente

1) Valorile lungimilor segmentelor sunt obținute din proiecție în plan.

Punct început	X / Y	Punct sfârșit	X / Y	Lungime segment (** (m)
1	256.063,365 419.401,861	2	256.062,895 419.405,739	3.906
2	256.062,895 419.405,739	3	256.055,529 419.466,526	61.232
3	256.055,529 419.466,526	4	256.047,785 419.525,665	59.643
4	256.047,785 419.525,665	5	256.045,208 419.525,837	2.582
5	256.045,208 419.525,837	6	256.025,403 419.527,165	19.85

Punct început	X / Y	Punct sfârșit	X / Y	Lungime segment (** (m)
6	256.025,403 419.527,165	7	255.996,236 419.525,555	29.211
7	255.996,236 419.525,555	8	255.993,155 419.524,755	3.184
8	255.993,155 419.524,755	9	256.002,964 419.415,226	109.967
9	256.002,964 419.415,226	10	256.012,366 419.310,389	105.258
10	256.012,366 419.310,389	11	256.026,358 419.313,457	14.324
11	256.026,358 419.313,457	12	256.076,066 419.324,358	50.89
12	256.076,066 419.324,358	13	256.069,813 419.362,516	38.667
13	256.069,813 419.362,516	1	256.063,365 419.401,861	39.87

\*\* Lungimile segmentelor sunt determinate în planul de proiecție Stereo 70 și sunt rotunjite la 1 milimetru.

\*\*\* Distanța dintre puncte este formată din segmente cumulate ce sunt mai mici decât valoarea 1 milimetru.



**DATE DESPRE IMOBILUL NR. 6107**

Oficiul de Cadastru și Publicitate Imobiliară CARAS-SEVERIN  
Biroul de Cadastru și Publicitate Imobiliară Resita

**A. Partea I. Descrierea imobilului**

TEREN Extravilan

Nr. CF vechi:597 Nermed  
Nr. topografic:1001/a

Adresa: Jud. Caraș-Severin

Nr. Crt	Nr cadastral Nr. topografic	Suprafața* (mp)	Observații / Referințe
A1		2.679	Sector cadastral:11 Teren neimprejmuit;

**B. Partea II. Proprietari și acte**

Inscrieri privitoare la dreptul de proprietate și alte drepturi reale		Referințe
<b>61 / 05/01/1916</b>		
Act Notarial nr. FN, din 01/01/1916 emis de -;		
B1	Intabulare, drept de PROPRIETATE, asupra 2122 mp, dobandit prin Conventie, cota actuala 1/1 1) MARGAN STANA	A1
/		
Act Normativ nr. L7, din 13/03/1996 emis de PARLAMENTUL ROMANIEI;		
B2	Intabulare, drept de PROPRIETATE, asupra 557 mp, dobandit prin Lege, cota actuala 1/1 1) NEIDENTIFICAT NEIDENTIFICAT	A1

**C. Partea III. SARCINI .**

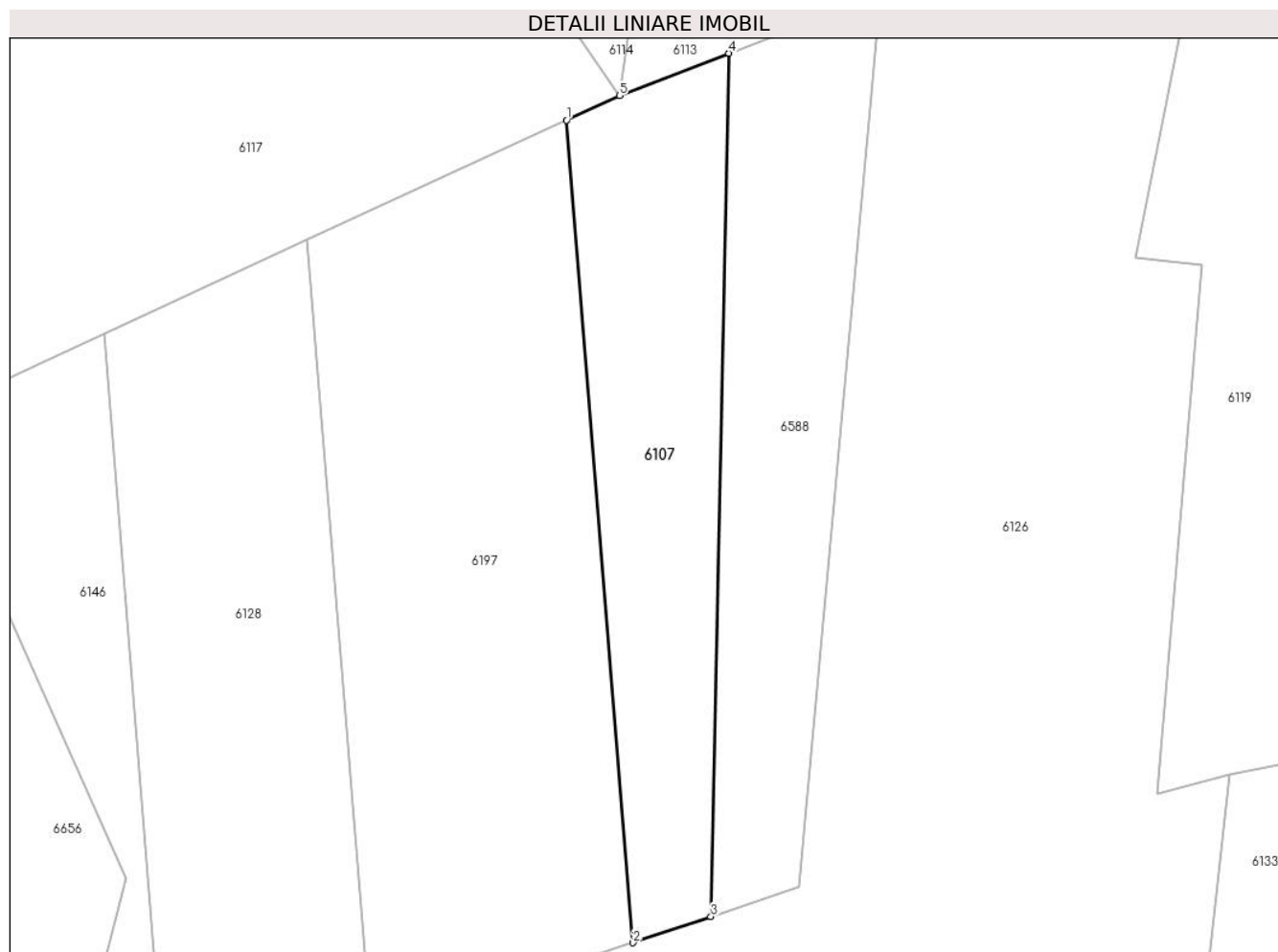
Inscrieri privind dezmembramintele dreptului de proprietate, drepturi reale de garanție și sarcini	Referințe
NU SUNT	

## Anexa Nr. 1 La Partea I

## Teren

Nr cadastral	Suprafața (mp)*	Observații / Referințe
	2.679	

\* Suprafața este determinată în planul de proiecție Stereo 70.



## Date referitoare la teren

Crt	Categorie folosință	Intravilan	Suprafața (mp)	Tarla	Parcelă	Nr. topo	Observații / Referințe
1	faneata	NU	2.679	-	-	1001/a	Faneata împadurita. Den. de loc : Zerova, se identifica total cu nr. top 1001/a din CF vechi 597 Nermed

## Lungime Segmente

1) Valorile lungimilor segmentelor sunt obținute din proiecție în plan.

Punct început	X / Y	Punct sfârșit	X / Y	Lungime segment (** (m)
1	254.719,978 419.261,971	2	254.730,763 419.129,086	133.322
2	254.730,763 419.129,086	3	254.743,33 419.133,315	13.259
3	254.743,33 419.133,315	4	254.746,242 419.272,775	139.491
4	254.746,242 419.272,775	5	254.728,541 419.265,92	18.982
5	254.728,541 419.265,92	1	254.719,978 419.261,971	9.429

**\*\* Lungimile segmentelor sunt determinate în planul de proiecție Stereo 70 și sunt rotunjite la 1 milimetru.**

**\*\*\* Distanța dintre puncte este formată din segmente cumulate ce sunt mai mici decât valoarea 1 milimetru.**





**DATE DESPRE IMOBILUL NR. 6108**

Oficiul de Cadastru și Publicitate Imobiliară CARAS-SEVERIN  
Biroul de Cadastru și Publicitate Imobiliară Resita

**A. Partea I. Descrierea imobilului**

TEREN Extravilan

Adresa: Jud. Caraș-Severin

Nr. Crt	Nr cadastral Nr. topografic	Suprafața* (mp)	Observații / Referințe
A1		11.016	Sector cadastral:11 Teren neimprijmit;

**B. Partea II. Proprietari și acte**

Inscrieri privitoare la dreptul de proprietate și alte drepturi reale		Referințe
/		
Act Administrativ nr. 602, din 23/08/1991 emis de PREFECTURA JUDETULUI C-S;		
B1	Intabulare, drept de PROPRIETATE, dobandit prin Lege, cota actuala 1/1 1) <b>COMUNA CARASOVA</b> , CIF:3227661, - domeniu privat	A1
B2	Intabulare, drept de ADMINISTRARE, dobandit prin Lege, cota actuala 1/1 1) <b>CONSILIUL LOCAL AL COMUNEI CARASOVA</b> , CIF:999999999999	A1

**C. Partea III. SARCINI .**

Inscrieri privind dezmembramintele dreptului de proprietate, drepturi reale de garanție și sarcini	Referințe
NU SUNT	

## Anexa Nr. 1 La Partea I

## Teren

Nr cadastral	Suprafața (mp)*	Observații / Referințe
	11.016	

\* Suprafața este determinată în planul de proiecție Stereo 70.

## DETALII LINIARE IMOBIL



## Date referitoare la teren

Crt	Categorie folosință	Intra vilan	Suprafața (mp)	Tarla	Parcelă	Nr. topo	Observații / Referințe
1	pașune	NU	11.016	-	72	-	

## Lungime Segmente

1) Valorile lungimilor segmentelor sunt obținute din proiecție în plan.

Punct început	X / Y	Punct sfârșit	X / Y	Lungime segment (** (m)
1	255.205,178 419.394,82	2	255.200,783 419.412,796	18.506
3	255.198,585 419.425,579	4	255.188,597 419.439,56	17.183
5	255.177,211 419.451,944	6	255.166,024 419.458,935	13.191
7	255.149,444 419.463,728	8	255.136,616 419.472,586	15.589
9	255.111,554 419.491,646	10	255.110,906 419.486,04	5.644

Punct început	X / Y	Punct sfârșit	X / Y	Lungime segment (** (m)
2	255.200,783 419.412,796	3	255.198,585 419.425,579	12.97
4	255.188,597 419.439,56	5	255.177,211 419.451,944	16.823
6	255.166,024 419.458,935	7	255.149,444 419.463,728	17.259
8	255.136,616 419.472,586	9	255.111,554 419.491,646	31.487
10	255.110,906 419.486,04	11	255.108,938 419.480,261	6.105

Punct început	X / Y	Punct sfârșit	X / Y	Lungime segment (** (m)
11	255.108,938 419.480,261	12	255.111,07 419.464,428	15.975
13	255.110,746 419.451,478	14	255.111,73 419.437,357	14.155
15	255.112,866 419.429,402	16	255.114,958 419.422,562	7.152
17	255.121,562 419.398,281	18	255.128,571 419.372,154	27.051
19	255.139,661 419.354,889	20	255.154,531 419.344,892	17.918
21	255.168,975 419.339,344	22	255.187,438 419.336,588	18.668
23	255.200,647 419.334,324	24	255.231,037 419.326,027	31.502
25	255.258,536 419.317,205	26	255.275,077 419.311,726	17.425
27	255.294,091 419.310,36	28	255.228,562 419.342,177	72.845
29	255.212,169 419.362,263	30	255.206,576 419.375,246	14.136

Punct început	X / Y	Punct sfârșit	X / Y	Lungime segment (** (m)
12	255.111,07 419.464,428	13	255.110,746 419.451,478	12.954
14	255.111,73 419.437,357	15	255.112,866 419.429,402	8.036
16	255.114,958 419.422,562	17	255.121,562 419.398,281	25.163
18	255.128,571 419.372,154	19	255.139,661 419.354,889	20.52
20	255.154,531 419.344,892	21	255.168,975 419.339,344	15.472
22	255.187,438 419.336,588	23	255.200,647 419.334,324	13.402
24	255.231,037 419.326,027	25	255.258,536 419.317,205	28.879
26	255.275,077 419.311,726	27	255.294,091 419.310,36	19.063
28	255.228,562 419.342,177	29	255.212,169 419.362,263	25.927
30	255.206,576 419.375,246	1	255.205,178 419.394,82	19.624

\*\* Lungimile segmentelor sunt determinate în planul de proiecție Stereo 70 și sunt rotunjite la 1 milimetru.

\*\*\* Distanța dintre puncte este formată din segmente cumulate ce sunt mai mici decât valoarea 1 milimetru.



**DATE DESPRE IMOBILUL NR. 6109**

Oficiul de Cadastru și Publicitate Imobiliară CARAS-SEVERIN  
Biroul de Cadastru și Publicitate Imobiliară Resita

**A. Partea I. Descrierea imobilului**

TEREN Extravilan

Nr. CF vechi:563, 262- NERMET

Nr. topografic:186/b, 187

Adresa: Jud. Caraş-Severin

Nr. Crt	Nr cadastral Nr. topografic	Suprafaţa* (mp)	Observații / Referințe
A1	31576	24.411	Sector cadastral:11 Teren neimprejmuit; IE 31579

**Construcții**

Crt	Nr cadastral Nr. topografic	Adresa	Observații / Referințe
A1.1	31576-C1	Jud. Caraş-Severin	Nr. niveluri:1; S. construita la sol:110 mp; Anexa

**B. Partea II. Proprietari și acte**

Inscrieri privitoare la dreptul de proprietate și alte drepturi reale		Referințe
<b>4490 / 28/06/1891</b>		
Act Notarial nr. FN, din 01/01/1891 emis de -;		
B1	Intabulare, drept de PROPRIETATEcumparare, asupra 8632 mp, dobandit prin Conventie, cota actuala 1/1 1) <b>VATAV MATEA</b> <i>OBSERVATII: Provine din CF 31576</i>	A1
<b>9367 / 13/11/1913</b>		
Act Notarial nr. FN, din 01/01/1913 emis de -;		
B2	Intabulare, drept de PROPRIETATE, asupra 4316 mp, dobandit prin Conventie, cota actuala 1/1 1) <b>VATAV MATYAS</b> <i>OBSERVATII: Provine din CF 31579</i>	A1
/		
Act Normativ nr. L7, din 13/03/1996 emis de PARLAMENTUL ROMANIEI;		
B3	Intabulare, drept de PROPRIETATE, asupra 11463 mp, dobandit prin Lege, cota actuala 1/1 1) <b>NEIDENTIFICAT NEIDENTIFICAT</b>	A1
Act Normativ nr. L7, din 13/03/1996 emis de PARLAMENTUL ROMANIEI (Adeverinta nr. 3020/03.09.2024, emisa de Primaria Comunei Carasova.);		
B4	Se noteaza posesia factica in favoarea lui: 1) <b>JIGMUL NICOLAE</b>	A1
Act Normativ nr. L7, din 13/03/1996 emis de PARLAMENTUL ROMANIEI (Adeverinta nr. 3902/01.11.2024, emisa de Primaria Comunei Carasova.);		
B5	Intabulare, drept de PROPRIETATE, dobandit prin Construire, cota actuala 1/1 1) <b>JIGMUL NICOLAE</b>	A1.1

**C. Partea III. SARCINI .**

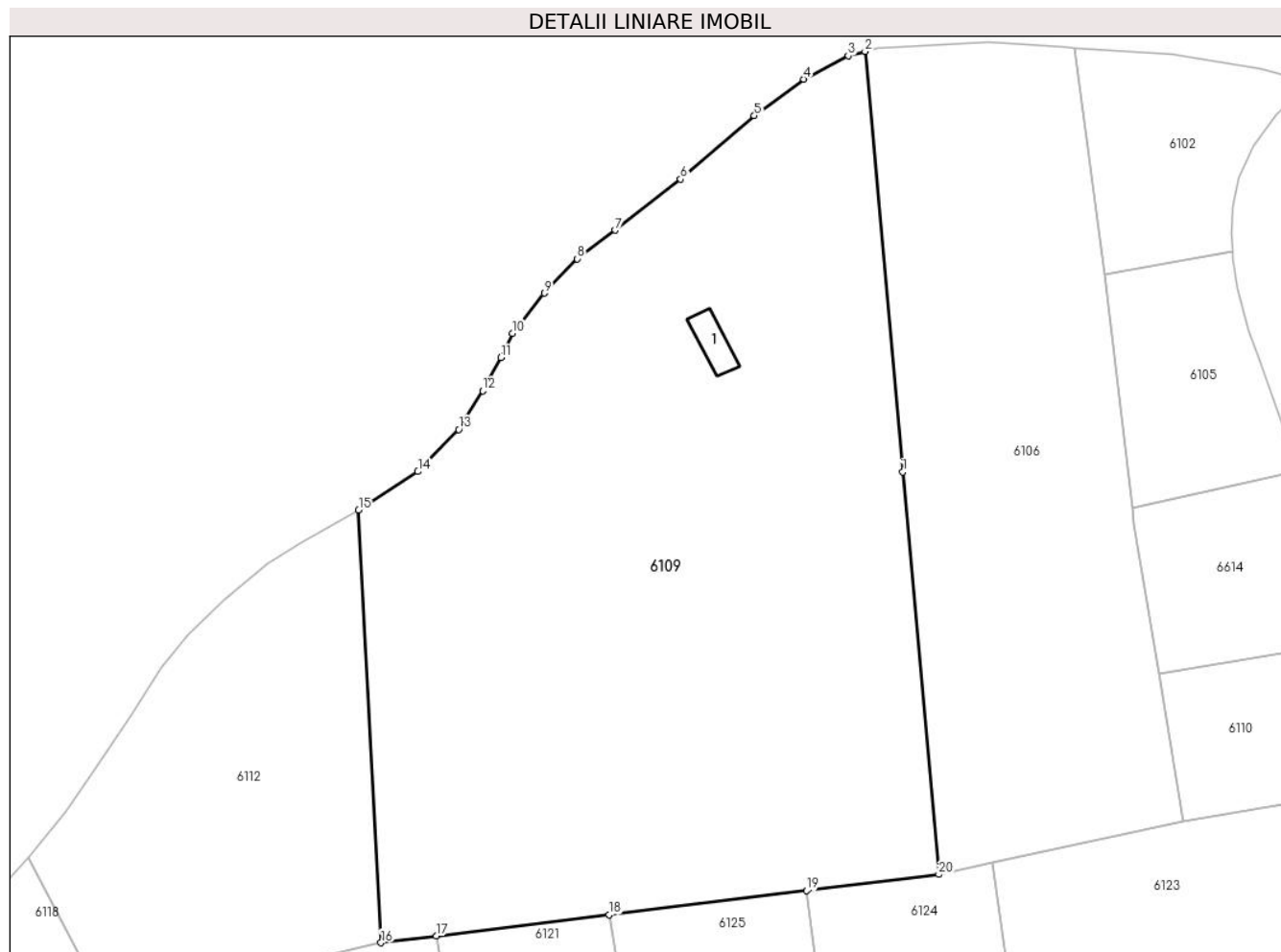
Inscrieri privind dezmembramintele dreptului de proprietate, drepturi reale de garanție și sarcini	Referințe
NU SUNT	

## Anexa Nr. 1 La Partea I

## Teren

Nr cadastral	Suprafața (mp)*	Observații / Referințe
31576	24.411	IE 31579

\* Suprafața este determinată în planul de proiecție Stereo 70.



## Date referitoare la teren

Crt	Categorie folosință	Intra vilan	Suprafața (mp)	Tarla	Parcelă	Nr. topo	Observații / Referințe
1	curți constructii	NU	110	-	-	186/b, 187	Den. de loc : Breg se identifica cu nr. topografic 186/b din CF 31579 (CF vechi 563 Nermed) si cu nr. topografic 187 din CF 31576 (CF vechi 262 Nermed)
2	faneata	NU	24.301	-	-	186/b, 187	Den. de loc : Breg se identifica cu nr. topografic 186/b din CF 31579 (CF vechi 563 Nermed) si cu nr. topografic 187 din CF 31576 (CF vechi 262 Nermed)

## Date referitoare la construcții

Crt	Număr	Destinație construcție	Supraf. (mp)	Situație juridică	Observații / Referințe
A1.1	31576-C1	constructii anexa	110	Cu acte	Nr. niveluri:1; S. construita la sol:110 mp; Anexa

## Lungime Segmente

1) Valorile lungimilor segmentelor sunt obținute din proiecție în plan.

Punct început	X / Y	Punct sfârșit	X / Y	Lungime segment (** (m)
---------------	-------	---------------	-------	-------------------------

Punct început	X / Y	Punct sfârșit	X / Y	Lungime segment (** (m)
1	256.002,964 419.415,226	2	255.993,155 419.524,755	109.967
2	255.993,155 419.524,755	3	255.988,775 419.523,617	4.525
3	255.988,775 419.523,617	4	255.977,214 419.517,55	13.057
4	255.977,214 419.517,55	5	255.964,27 419.508,032	16.066
5	255.964,27 419.508,032	6	255.945,083 419.491,51	25.321
6	255.945,083 419.491,51	7	255.928,0 419.478,191	21.661
7	255.928,0 419.478,191	8	255.918,12 419.470,727	12.383
8	255.918,12 419.470,727	9	255.909,546 419.461,793	12.383
9	255.909,546 419.461,793	10	255.901,241 419.451,317	13.368
10	255.901,241 419.451,317	11	255.898,245 419.445,001	6.99
11	255.898,245 419.445,001	12	255.893,442 419.436,384	9.866
12	255.893,442 419.436,384	13	255.887,2 419.426,281	11.875
13	255.887,2 419.426,281	14	255.876,563 419.415,331	15.266
14	255.876,563 419.415,331	15	255.861,109 419.405,337	18.404
15	255.861,109 419.405,337	16	255.866,935 419.292,603	112.885
16	255.866,935 419.292,603	17	255.881,394 419.294,371	14.567
17	255.881,394 419.294,371	18	255.926,441 419.299,88	45.382
18	255.926,441 419.299,88	19	255.977,929 419.306,177	51.872
19	255.977,929 419.306,177	20	256.012,366 419.310,389	34.693
20	256.012,366 419.310,389	1	256.002,964 419.415,226	105.258

\*\* Lungimile segmentelor sunt determinate în planul de proiecție Stereo 70 și sunt rotunjite la 1 milimetru.

\*\*\* Distanța dintre puncte este formată din segmente cumulate ce sunt mai mici decât valoarea 1 milimetru.





**DATE DESPRE IMOBILUL NR. 6110**

Oficiul de Cadastru și Publicitate Imobiliară CARAS-SEVERIN  
Biroul de Cadastru și Publicitate Imobiliară Resita

**A. Partea I. Descrierea imobilului**

TEREN Extravilan

Nr. CF vechi:109 Nermet

Nr. topografic:189

Adresa: Jud. Caraş-Severin

Nr. Crt	Nr cadastral Nr. topografic	Suprafaţa* (mp)	Observații / Referințe
A1	32531	2.054	Sector cadastral:11 Teren neimprejmuit;

**B. Partea II. Proprietari și acte**

Inscrieri privitoare la dreptul de proprietate și alte drepturi reale		Referințe
<b>1306 / 16/02/1910</b>		
Act Notarial nr. FN, din 11/02/1910 emis de -;		
B1	Intabulare, drept de PROPRIETATE, asupra 1787 mp, dobandit prin Conventie, cota actuala 1/2 1) FILIPONYE MIKOLA	A1
<b>1379 / 18/02/1910</b>		
Act Notarial nr. FN, din 16/02/1910 emis de -;		
B2	Intabulare, drept de PROPRIETATE-mostenire, asupra 1787 mp, dobandit prin Succesiune, cota actuala 1/2 1) FILIPONYE MIKOLA	A1
/		
Act Normativ nr. L7, din 13/03/1996 emis de PARLAMENTUL ROMANIEI;		
B3	Intabulare, drept de PROPRIETATE, asupra 267 mp , dobandit prin Lege, cota actuala 1/1 1) NEIDENTIFICAT NEIDENTIFICAT	A1

**C. Partea III. SARCINI .**

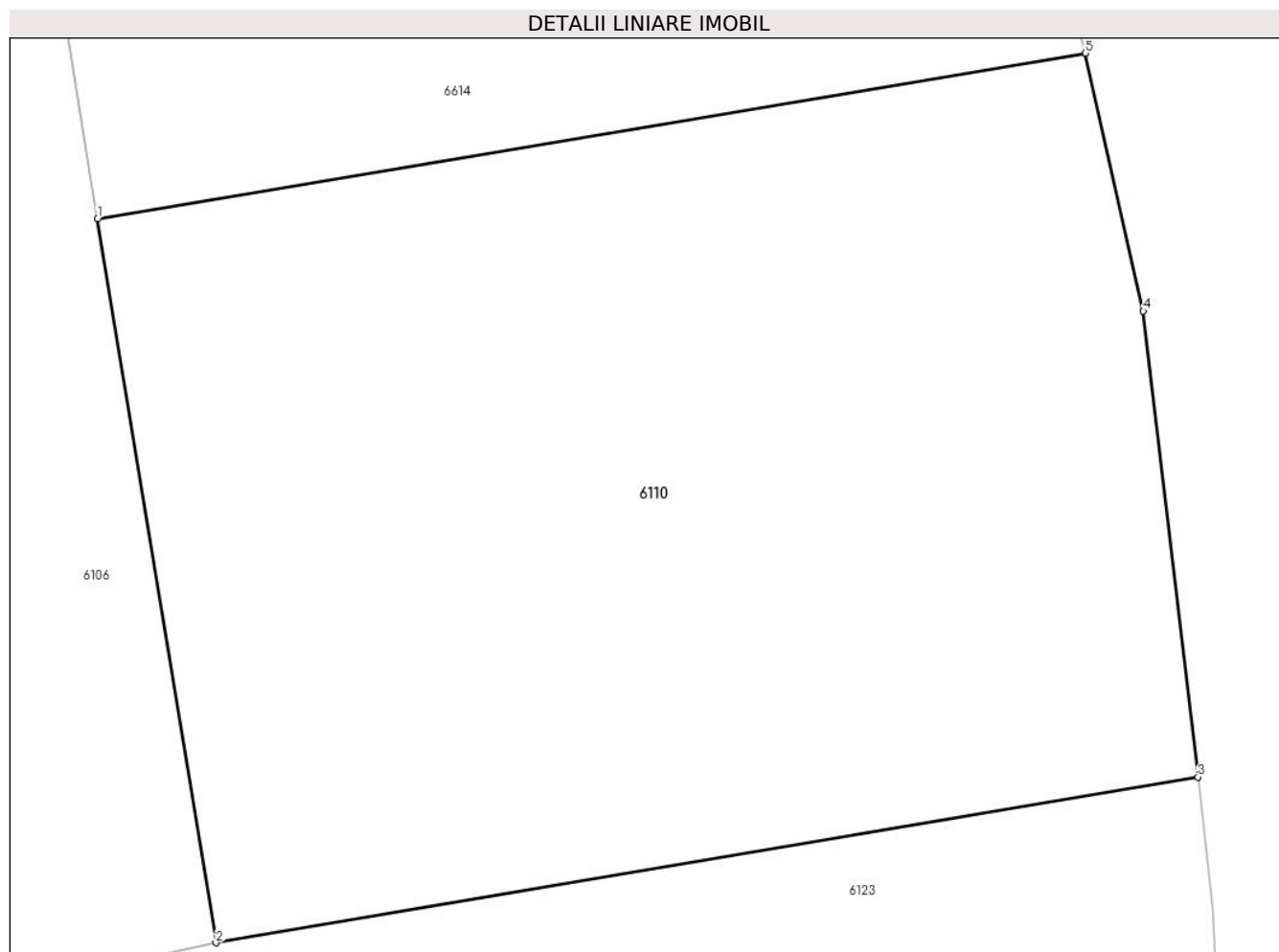
Inscrieri privind dezmembramintele dreptului de proprietate, drepturi reale de garanție și sarcini	Referințe
NU SUNT	

## Anexa Nr. 1 La Partea I

## Teren

Nr cadastral	Suprafața (mp)*	Observații / Referințe
32531	2.054	

\* Suprafața este determinată în planul de proiecție Stereo 70.



## Date referitoare la teren

Crt	Categorie folosință	Intravilan	Suprafața (mp)	Tarla	Parcelă	Nr. topo	Observații / Referințe
1	faneata	NU	2.054	-	-	189	Den. de loc : Breg se identifica partial cu nr. topografic 189 din CF 32531 (CF 109 Nermed)

## Lungime Segmente

1) Valorile lungimilor segmentelor sunt obținute din proiecție în plan.

Punct început	X / Y	Punct sfârșit	X / Y	Lungime segment (** (m)
1	256.069,813 419.362,516	2	256.076,066 419.324,358	38.667
2	256.076,066 419.324,358	3	256.127,87 419.333,099	52.536
3	256.127,87 419.333,099	4	256.124,991 419.357,657	24.726
4	256.124,991 419.357,657	5	256.121,94 419.371,257	13.938
5	256.121,94 419.371,257	1	256.069,813 419.362,516	52.855

**\*\* Lungimile segmentelor sunt determinate în planul de proiecție Stereo 70 și sunt rotunjite la 1 milimetru.**

**\*\*\* Distanța dintre puncte este formată din segmente cumulate ce sunt mai mici decât valoarea 1 milimetru.**



**DATE DESPRE IMOBILUL NR. 6111**

Oficiul de Cadastru și Publicitate Imobiliară CARAS-SEVERIN  
Biroul de Cadastru și Publicitate Imobiliară Resita

**A. Partea I. Descrierea imobilului**

TEREN Extravilan

Adresa: Jud. Caraș-Severin

Nr. Crt	Nr cadastral Nr. topografic	Suprafața* (mp)	Observații / Referințe
A1		21.537	Sector cadastral:11 Teren neimpregmuit;

**B. Partea II. Proprietari și acte**

Inscrieri privitoare la dreptul de proprietate și alte drepturi reale		Referințe
/		
Act Administrativ nr. Adeverinta nr. 3902, din 01/11/2024 emis de PRIMARIA COMUNEI CARASOVA;		
B1	Inscrierea posesiei, drept de PROPRIETATE, dobandit prin Lege, cota actuala 1/1 1) NEIDENTIFICAT NEIDENTIFICAT	A1
Act Normativ nr. 7, din 13/03/1996 emis de PARLAMENTUL ROMANIEI;		
B2	Se noteaza mentiunea proprietar neidentificat.	A1

**C. Partea III. SARCINI .**

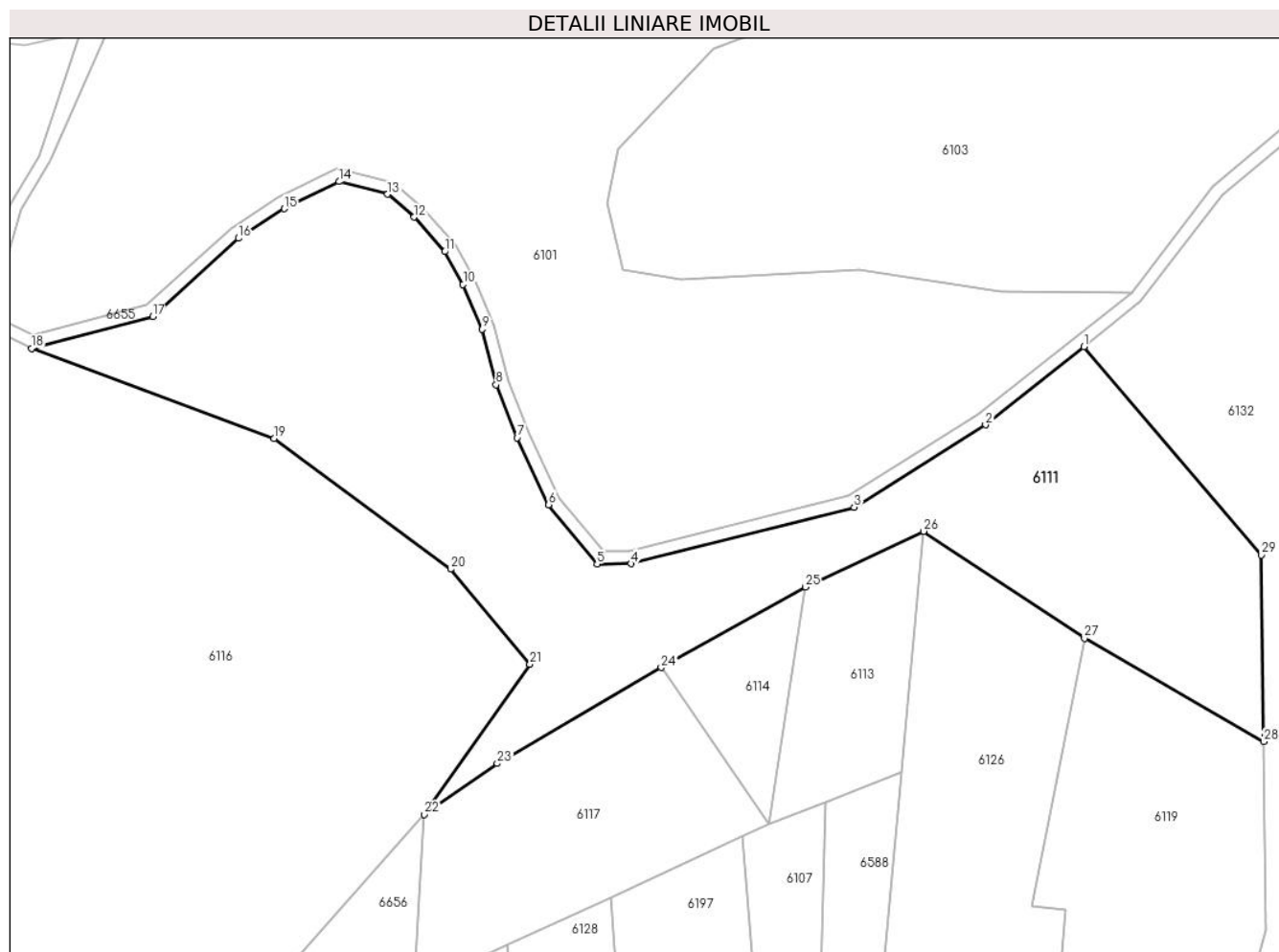
Inscrieri privind dezmembramintele dreptului de proprietate, drepturi reale de garanție și sarcini	Referințe
NU SUNT	

## Anexa Nr. 1 La Partea I

## Teren

Nr cadastral	Suprafața (mp)*	Observații / Referințe
	21.537	

\* Suprafața este determinată în planul de proiecție Stereo 70.



## Date referitoare la teren

Crt	Categorie folosință	Intravilan	Suprafața (mp)	Tarla	Parcelă	Nr. topo	Observații / Referințe
1	faneata	NU	21.537	-	-	-	Faneata impadurita.

## Lungime Segmente

1) Valorile lungimilor segmentelor sunt obținute din proiecție în plan.

Punct început	X / Y	Punct sfârșit	X / Y	Lungime segment (** (m)
1	254.828,533 419.417,536	2	254.797,251 419.392,763	39.903
3	254.755,463 419.366,626	4	254.684,504 419.348,633	73.204
5	254.673,784 419.348,501	6	254.658,403 419.367,392	24.361
7	254.648,314 419.388,626	8	254.641,671 419.405,489	18.124
9	254.637,257 419.423,114	10	254.631,17 419.437,34	15.474

Punct început	X / Y	Punct sfârșit	X / Y	Lungime segment (** (m)
2	254.797,251 419.392,763	3	254.755,463 419.366,626	49.288
4	254.684,504 419.348,633	5	254.673,784 419.348,501	10.721
6	254.658,403 419.367,392	7	254.648,314 419.388,626	23.509
8	254.641,671 419.405,489	9	254.637,257 419.423,114	18.169
10	254.631,17 419.437,34	11	254.625,361 419.447,796	11.961

Punct început	X / Y	Punct sfârșit	X / Y	Lungime segment (** (m)
11	254.625,361 419.447,796	12	254.615,525 419.458,723	14.702
13	254.607,183 419.466,03	14	254.591,673 419.470,038	16.02
15	254.574,296 419.461,428	16	254.559,746 419.452,025	17.323
17	254.532,421 419.427,188	18	254.493,957 419.417,074	39.771
19	254.571,114 419.388,4	20	254.627,161 419.346,93	69.721
21	254.652,382 419.316,669	22	254.618,86 419.268,981	58.291
23	254.642,02 419.285,126	24	254.694,181 419.315,66	60.441
25	254.740,033 419.341,231	26	254.777,647 419.358,943	41.575
27	254.828,703 419.324,877	28	254.885,75 419.292,136	65.776
29	254.884,948 419.351,398	1	254.828,533 419.417,536	86.93

Punct început	X / Y	Punct sfârșit	X / Y	Lungime segment (** (m)
12	254.615,525 419.458,723	13	254.607,183 419.466,03	11.09
14	254.591,673 419.470,038	15	254.574,296 419.461,428	19.393
16	254.559,746 419.452,025	17	254.532,421 419.427,188	36.926
18	254.493,957 419.417,074	19	254.571,114 419.388,4	82.312
20	254.627,161 419.346,93	21	254.652,382 419.316,669	39.394
22	254.618,86 419.268,981	23	254.642,02 419.285,126	28.232
24	254.694,181 419.315,66	25	254.740,033 419.341,231	52.501
26	254.777,647 419.358,943	27	254.828,703 419.324,877	61.377
28	254.885,75 419.292,136	29	254.884,948 419.351,398	59.267

\*\* Lungimile segmentelor sunt determinate în planul de proiecție Stereo 70 și sunt rotunjite la 1 milimetru.

\*\*\* Distanța dintre puncte este formată din segmente cumulate ce sunt mai mici decât valoarea 1 milimetru.





**DATE DESPRE IMOBILUL NR. 6112**

Oficiul de Cadastru și Publicitate Imobiliară CARAS-SEVERIN  
Biroul de Cadastru și Publicitate Imobiliară Resita

**A. Partea I. Descrierea imobilului**

TEREN Extravilan

Nr. CF vechi:566 NERMED

Nr. topografic:186/a

Adresa: Jud. Caraș-Severin

Nr. Crt	Nr cadastral Nr. topografic	Suprafața* (mp)	Observații / Referințe
A1	31612	7.348	Sector cadastral:11 Teren neimprejmuit;

**B. Partea II. Proprietari și acte**

Inscrieri privitoare la dreptul de proprietate și alte drepturi reale		Referințe
<b>793 / 30/07/1957</b>		
Act Notarial nr. FN, din 01/01/1957 emis de -;		
B1	Intabulare, drept de PROPRIETATE, asupra 4316 mp, dobandit prin Succesiune, cota actuala 1/1 1) <b>TODOR ANA</b> <i>OBSERVATII: (provenita din conversia CF 566 NERMETH)</i>	A1
/		
Act Normativ nr. L7, din 13/03/1996 emis de PARLAMENTUL ROMANIEI;		
B2	Intabulare, drept de PROPRIETATE, asupra 3032 mp, dobandit prin Lege, cota actuala 1/1 1) <b>NEIDENTIFICAT NEIDENTIFICAT</b>	A1
Act Normativ nr. L7, din 13/03/1996 emis de PARLAMENTUL ROMANIEI (Adeverinta nr. 1926/27.06.2024, emisa de Primaria Comunei Carasova.);		
B3	Se noteaza posesia factica in favoarea lui: 1) <b>LATCU MARIA</b>	A1

**C. Partea III. SARCINI .**

Inscrieri privind dezmembramintele dreptului de proprietate, drepturi reale de garanție și sarcini	Referințe
NU SUNT	

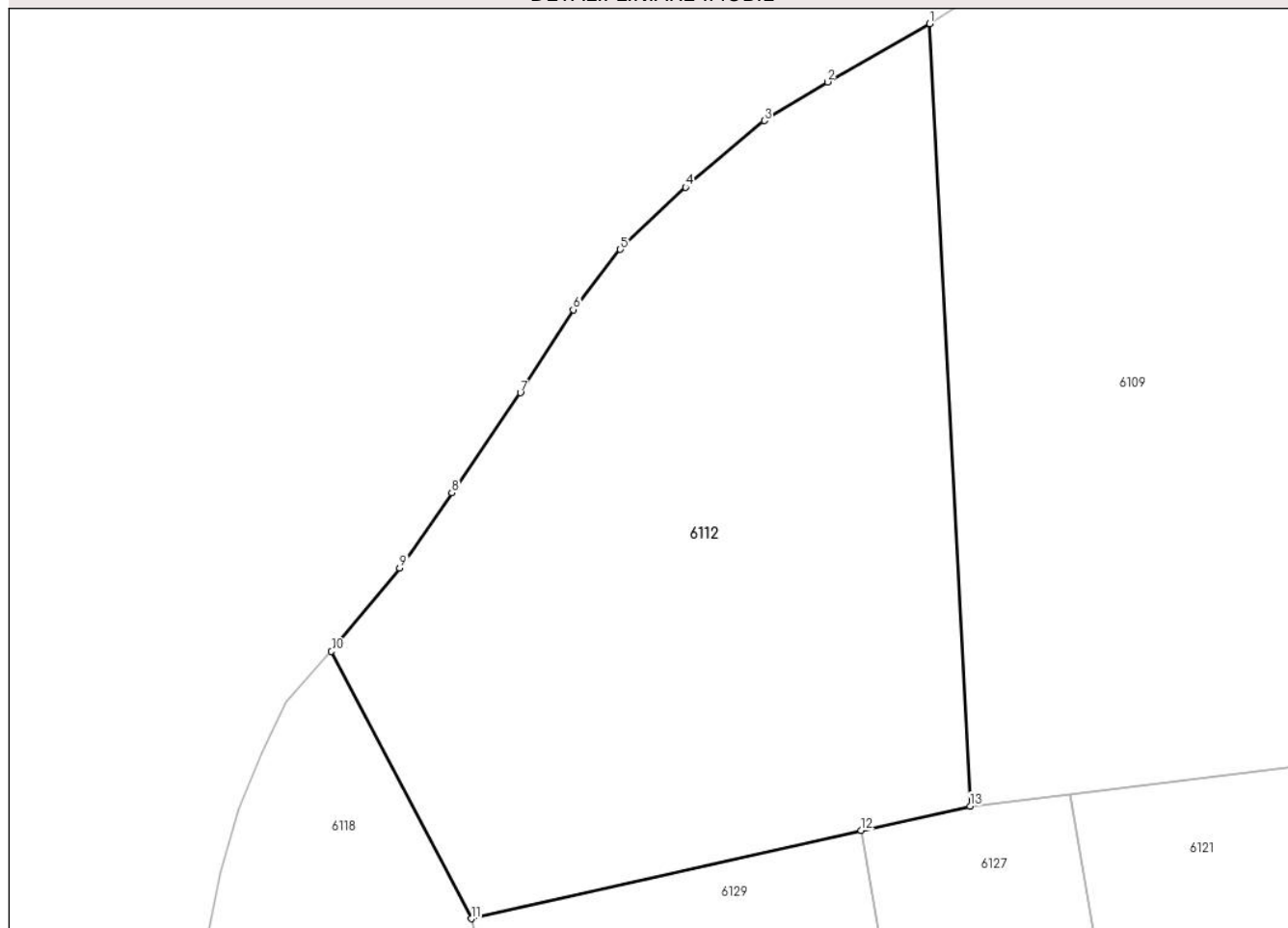
## Anexa Nr. 1 La Partea I

## Teren

Nr cadastral	Suprafața (mp)*	Observații / Referințe
31612	7.348	

\* Suprafața este determinată în planul de proiecție Stereo 70.

## DETALII LINIARE IMOBIL



## Date referitoare la teren

Crt	Categorie folosință	Intravilan	Suprafața (mp)	Tarla	Parcelă	Nr. topo	Observații / Referințe
1	faneata	NU	7.348	-	-	186/a	Den. de loc : Breg se identifica cu nr. topografic 186/a din CF 31612 (CF vechi 566 Nermed)

## Lungime Segmente

1) Valorile lungimilor segmentelor sunt obținute din proiecție în plan.

Punct început	X / Y	Punct sfârșit	X / Y	Lungime segment (** (m)
1	255.861,109 419.405,337	2	255.846,365 419.396,956	16.96
2	255.846,365 419.396,956	3	255.837,265 419.391,362	10.681
3	255.837,265 419.391,362	4	255.825,904 419.381,766	14.871
4	255.825,904 419.381,766	5	255.816,509 419.372,812	12.979
5	255.816,509 419.372,812	6	255.809,71 419.364,126	11.031

Punct început	X / Y	Punct sfârșit	X / Y	Lungime segment (** (m)
6	255.809,71 419.364,126	7	255.802,088 419.352,168	14.18
7	255.802,088 419.352,168	8	255.792,201 419.337,779	17.458
8	255.792,201 419.337,779	9	255.784,706 419.326,872	13.234
9	255.784,706 419.326,872	10	255.774,866 419.314,89	15.505
10	255.774,866 419.314,89	11	255.795,026 419.276,367	43.479
11	255.795,026 419.276,367	12	255.851,248 419.289,061	57.638
12	255.851,248 419.289,061	13	255.866,935 419.292,603	16.082
13	255.866,935 419.292,603	1	255.861,109 419.405,337	112.885

\*\* Lungimile segmentelor sunt determinate în planul de proiecție Stereo 70 și sunt rotunjite la 1 milimetru.

\*\*\* Distanța dintre puncte este formată din segmente cumulate ce sunt mai mici decât valoarea 1 milimetru.



**DATE DESPRE IMOBILUL NR. 6113**

Oficiul de Cadastru și Publicitate Imobiliară CARAS-SEVERIN  
Biroul de Cadastru și Publicitate Imobiliară Resita

**A. Partea I. Descrierea imobilului**

TEREN Extravilan

Nr. CF vechi:407 Nermed

Nr. topografic:998

Adresa: Jud. Caraş-Severin

Nr. Crt	Nr cadastral Nr. topografic	Suprafaţa* (mp)	Observații / Referințe
A1		2.873	Sector cadastral:11 Teren neimprejmuit;

**B. Partea II. Proprietari și acte**

Inscrieri privitoare la dreptul de proprietate și alte drepturi reale		Referințe
/		
Act Normativ nr. L7, din 13/03/1996 emis de PARLAMENTUL ROMANIEI;		
B1	Intabulare, drept de PROPRIETATE, dobandit prin Lege, cota actuala 1/1 1) NEIDENTIFICAT NEIDENTIFICAT	A1
Act Normativ nr. L7, din 13/03/1996 emis de PARLAMENTUL ROMANIEI (Adeverinta nr. 2958/02.09.2024, emisa de Primaria Comunei Carasova.);		
B2	Se noteaza posesia factica in favoarea lui: 1) SIRBU MILENA-MARIA	A1

**C. Partea III. SARCINI .**

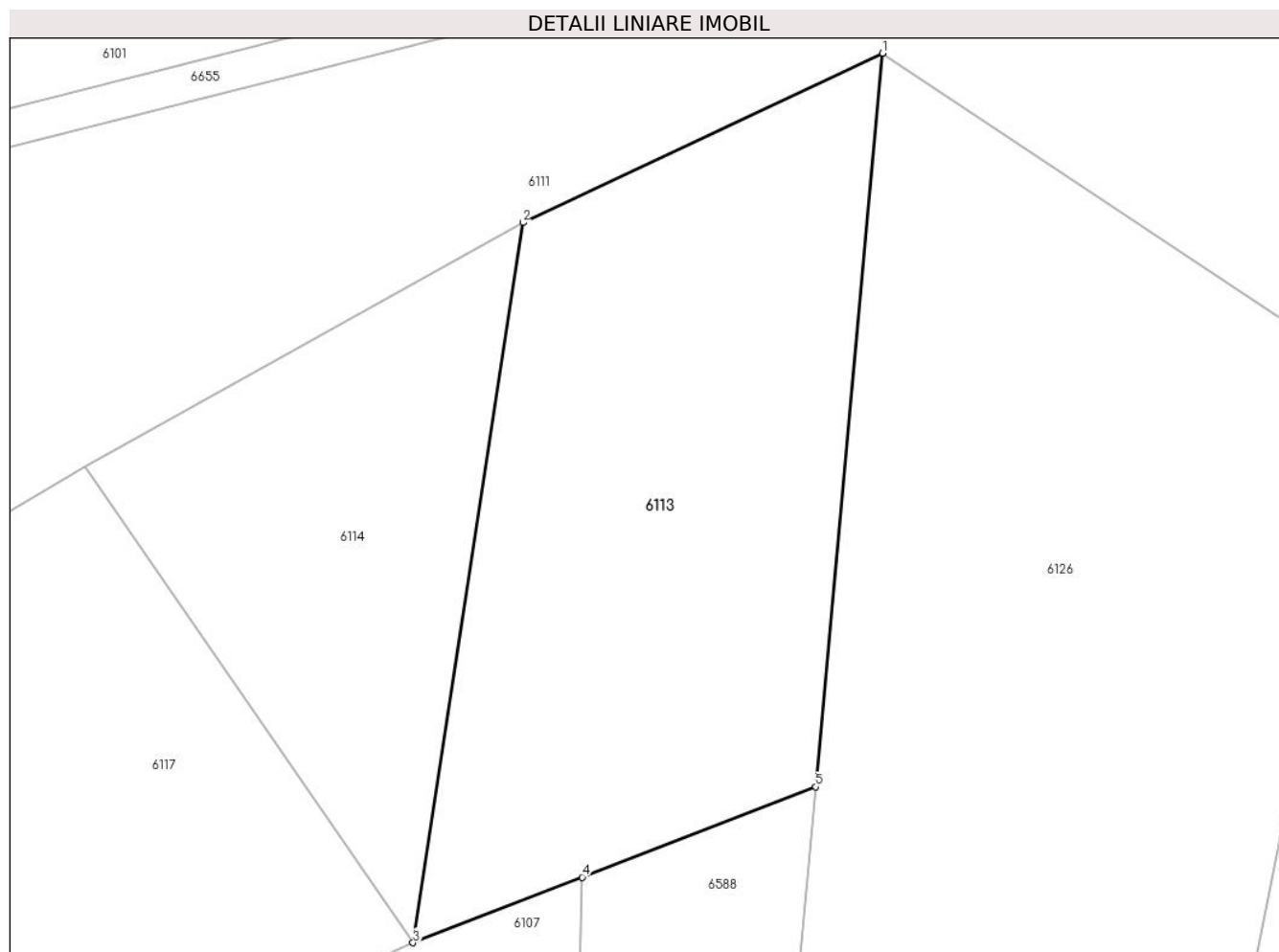
Inscrieri privind dezmembramintele dreptului de proprietate, drepturi reale de garanție și sarcini	Referințe
NU SUNT	

## Anexa Nr. 1 La Partea I

## Teren

Nr cadastral	Suprafața (mp)*	Observații / Referințe
	2.873	

\* Suprafața este determinată în planul de proiecție Stereo 70.



## Date referitoare la teren

Crt	Categorie folosință	Intravilan	Suprafața (mp)	Tarla	Parcelă	Nr. topo	Observații / Referințe
1	faneata	NU	2.873	-	-	998	Faneata împadurita. Den. de loc : Zerova, se identifica partial cu nr. top 998 din CF vechi 407 Nermed

## Lungime Segmente

1) Valorile lungimilor segmentelor sunt obținute din proiecție în plan.

Punct început	X / Y	Punct sfârșit	X / Y	Lungime segment (** (m)
1	254.777,647 419.358,943	2	254.740,033 419.341,231	41.575
2	254.740,033 419.341,231	3	254.728,541 419.265,92	76.183
3	254.728,541 419.265,92	4	254.746,242 419.272,775	18.982
4	254.746,242 419.272,775	5	254.770,656 419.282,229	26.18
5	254.770,656 419.282,229	1	254.777,647 419.358,943	77.032

**\*\* Lungimile segmentelor sunt determinate în planul de proiecție Stereo 70 și sunt rotunjite la 1 milimetru.**

**\*\*\* Distanța dintre puncte este formată din segmente cumulate ce sunt mai mici decât valoarea 1 milimetru.**





**DATE DESPRE IMOBILUL NR. 6114**

Oficiul de Cadastru și Publicitate Imobiliară CARAS-SEVERIN  
Biroul de Cadastru și Publicitate Imobiliară Resita

**A. Partea I. Descrierea imobilului**

TEREN Extravilan

Nr. CF vechi:799 Nermet

Nr. topografic:999

Adresa: Jud. Caraș-Severin

Nr. Crt	Nr cadastral Nr. topografic	Suprafața* (mp)	Observații / Referințe
A1	31596	1.580	Sector cadastral:11 Teren neimprejmuit;

**B. Partea II. Proprietari și acte**

Inscrieri privitoare la dreptul de proprietate și alte drepturi reale		Referințe
<b>3113 / 24/06/2003</b>		
Act Notarial nr. 246/2003, din 01/01/2003 emis de BNP Dobre Florica;		
B1	Intabulare, drept de PROPRIETATEpartaj succesoral, asupra 1439 mp, dobandit prin Succesiune, cota actuala 1/1 1) <b>JIGMUL MIHAI</b> <i>OBSERVATII: (provenita din conversia CF 799 Nermet)</i>	A1
/		
Act Normativ nr. L7, din 13/03/1996 emis de PARLAMENTUL ROMANIEI;		
B2	Intabulare, drept de PROPRIETATE, asupra 141 mp, dobandit prin Lege, cota actuala 1/1 1) <b>NEIDENTIFICAT NEIDENTIFICAT</b>	A1
Act Normativ nr. L7, din 13/03/1996 emis de PARLAMENTUL ROMANIEI (Adeverinta nr. 3024/03.09.2024, emisa de Primaria Comunei Carasova.);		
B3	Se noteaza posesia factica in favoarea lui: 1) <b>JIGMUL NICOLAE</b>	A1

**C. Partea III. SARCINI .**

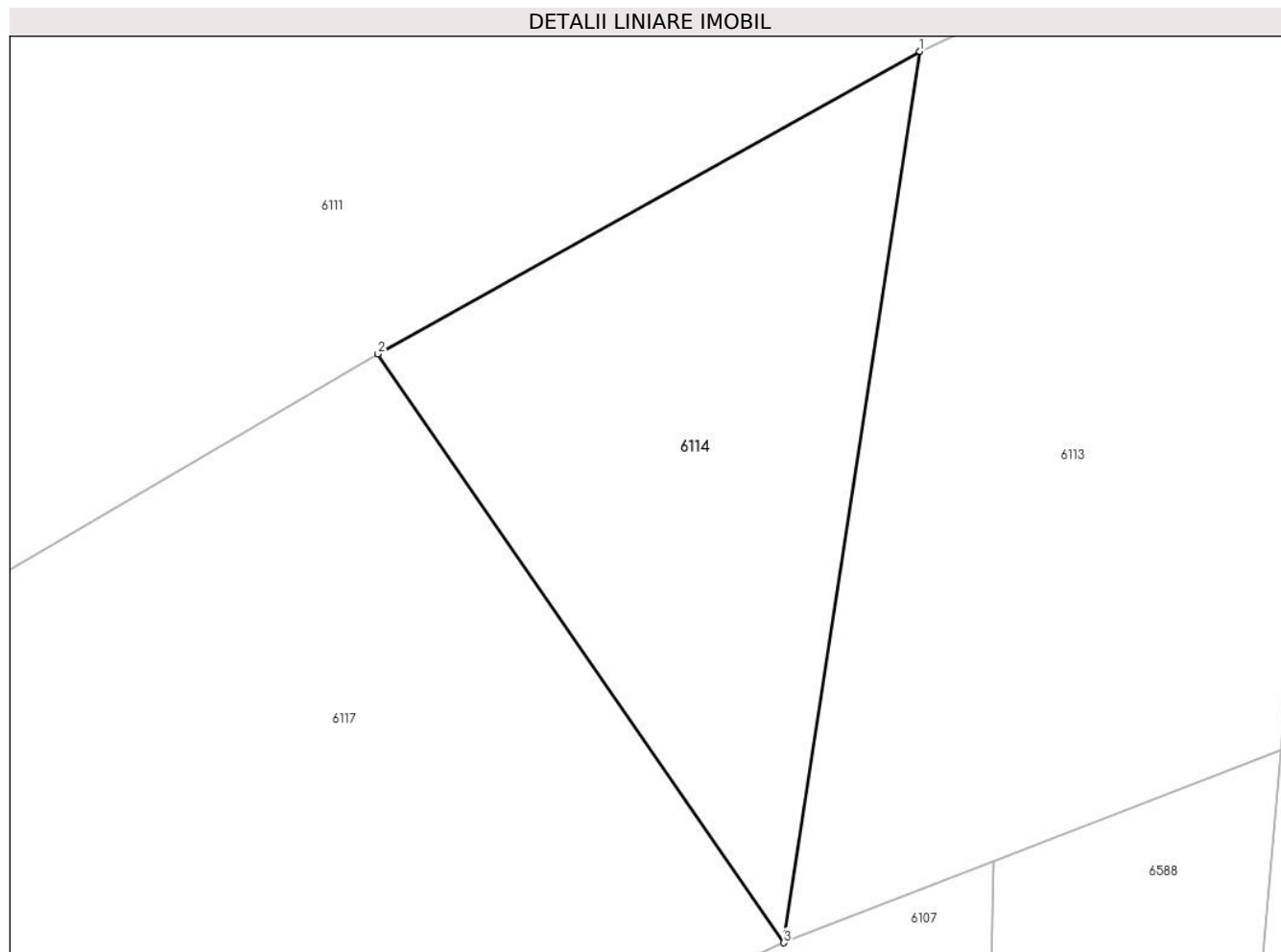
Inscrieri privind dezmembramintele dreptului de proprietate, drepturi reale de garanție și sarcini	Referințe
NU SUNT	

## Anexa Nr. 1 La Partea I

## Teren

Nr cadastral	Suprafața (mp)*	Observații / Referințe
31596	1.580	

\* Suprafața este determinată în planul de proiecție Stereo 70.



## Date referitoare la teren

Crt	Categorie folosință	Intra vilan	Suprafața (mp)	Tarla	Parcelă	Nr. topo	Observații / Referințe
1	faneata	NU	1.580	-	-	999	Faneata impadurita. Den. de loc : Zerova, se identifica total cu nr. top 999 din CF 31596 (CF vechi 799 Nermed)

## Lungime Segmente

1) Valorile lungimilor segmentelor sunt obținute din proiecție în plan.

Punct început	X / Y	Punct sfârșit	X / Y	Lungime segment (** (m))
1	254.740,033 419.341,231	2	254.694,181 419.315,66	52.501
2	254.694,181 419.315,66	3	254.728,541 419.265,92	60.454
3	254.728,541 419.265,92	1	254.740,033 419.341,231	76.183

\*\* Lungimile segmentelor sunt determinate în planul de proiecție Stereo 70 și sunt rotunjite la 1 milimetru.

**\*\*\* Distanţa dintre puncte este formată din segmente cumulate ce sunt mai mici decât valoarea 1 milimetru.**



**DATE DESPRE IMOBILUL NR. 6115**

Oficiul de Cadastru și Publicitate Imobiliară CARAS-SEVERIN  
Biroul de Cadastru și Publicitate Imobiliară Resita

**A. Partea I. Descrierea imobilului**

TEREN Extravilan

Adresa: Jud. Caraș-Severin

Nr. Crt	Nr cadastral Nr. topografic	Suprafața* (mp)	Observații / Referințe
A1		8.363	Sector cadastral:11 Teren neimpregmuit;

**B. Partea II. Proprietari și acte**

Inscrieri privitoare la dreptul de proprietate și alte drepturi reale		Referințe
/		
Act Administrativ nr. 602, din 23/08/1991 emis de PREFECTURA JUDETULUI C-S;		
B1	Intabulare, drept de PROPRIETATE, dobandit prin Lege, cota actuala 1/1 1) <b>COMUNA CARASOVA</b> , CIF:3227661, - domeniu privat	A1
B2	Intabulare, drept de ADMINISTRARE, dobandit prin Lege, cota actuala 1/1 1) <b>CONSILIUL LOCAL AL COMUNEI CARASOVA</b> , CIF:999999999999	A1

**C. Partea III. SARCINI .**

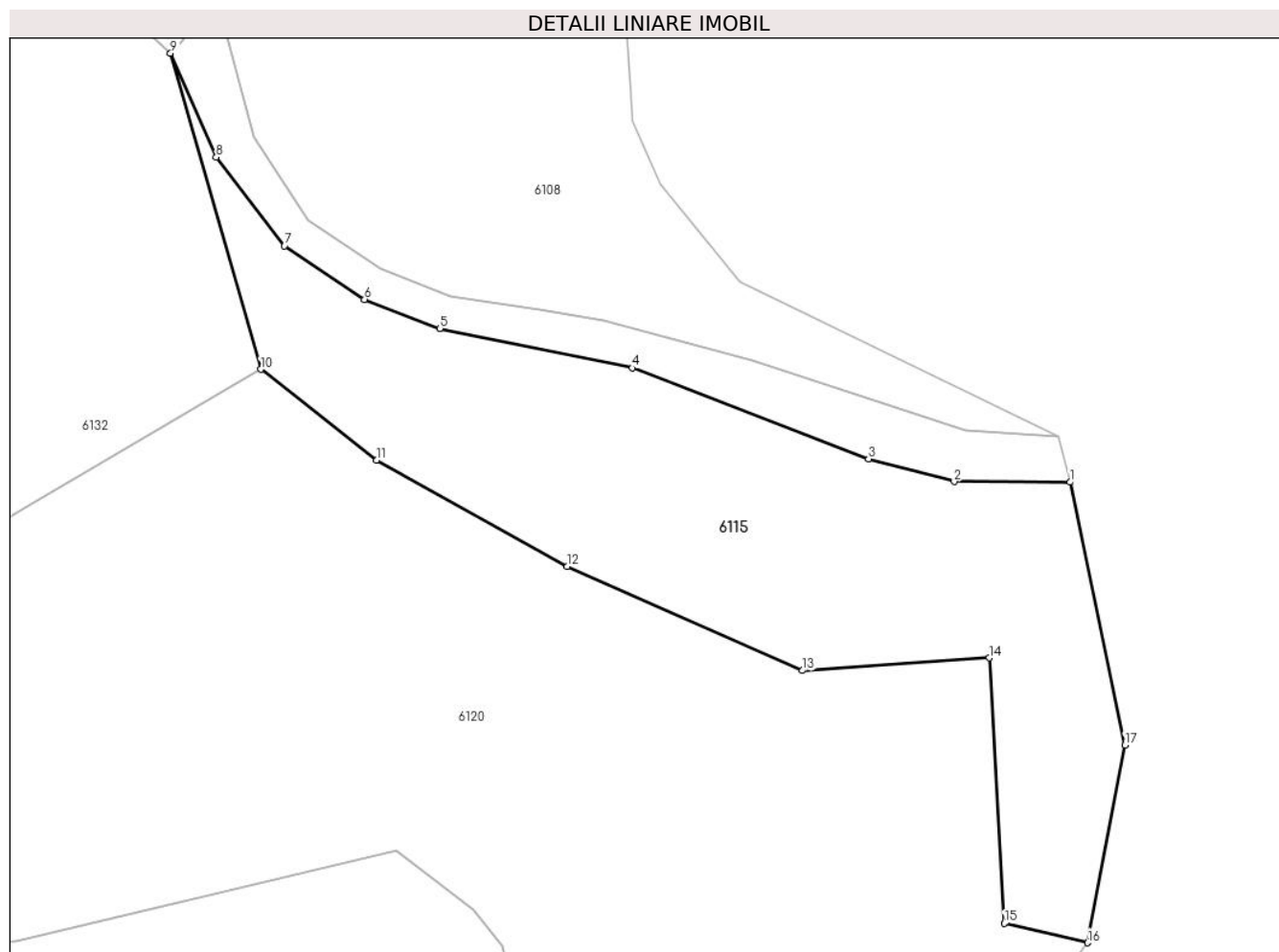
Inscrieri privind dezmembramintele dreptului de proprietate, drepturi reale de garanție și sarcini	Referințe
NU SUNT	

## Anexa Nr. 1 La Partea I

## Teren

Nr cadastral	Suprafața (mp)*	Observații / Referințe
	8.363	

\* Suprafața este determinată în planul de proiecție Stereo 70.



## Date referitoare la teren

Crt	Categorie folosință	Intra vilan	Suprafața (mp)	Tarla	Parcelă	Nr. topo	Observații / Referințe
1	pasune	NU	8.363	-	71	-	Pasune împadurita.

## Lungime Segmente

1) Valorile lungimilor segmentelor sunt obținute din proiecție în plan.

Punct început	X / Y	Punct sfârșit	X / Y	Lungime segment (** (m)
1	255.296,616 419.301,034	2	255.272,749 419.301,139	23.867
2	255.272,749 419.301,139	3	255.255,084 419.305,803	18.271
3	255.255,084 419.305,803	4	255.206,468 419.324,549	52.104
4	255.206,468 419.324,549	5	255.166,802 419.332,68	40.491
5	255.166,802 419.332,68	6	255.151,283 419.338,641	16.625

Punct început	X / Y	Punct sfârșit	X / Y	Lungime segment (** (m)
6	255.151,283 419.338,641	7	255.134,817 419.349,711	19.841
7	255.134,817 419.349,711	8	255.120,73 419.367,919	23.021
8	255.120,73 419.367,919	9	255.111,327 419.389,316	23.372
9	255.111,327 419.389,316	10	255.129,921 419.324,245	67.675
10	255.129,921 419.324,245	11	255.153,718 419.305,542	30.267
11	255.153,718 419.305,542	12	255.192,975 419.283,642	44.952
12	255.192,975 419.283,642	13	255.241,505 419.262,236	53.041
13	255.241,505 419.262,236	14	255.279,973 419.264,85	38.557
14	255.279,973 419.264,85	15	255.283,094 419.210,194	54.745
15	255.283,094 419.210,194	16	255.300,227 419.206,214	17.589
16	255.300,227 419.206,214	17	255.307,88 419.246,902	41.402
17	255.307,88 419.246,902	1	255.296,616 419.301,034	55.291

\*\* Lungimile segmentelor sunt determinate în planul de proiecție Stereo 70 și sunt rotunjite la 1 milimetru.

\*\*\* Distanța dintre puncte este formată din segmente cumulate ce sunt mai mici decât valoarea 1 milimetru.





**DATE DESPRE IMOBILUL NR. 6116**

Oficiul de Cadastru și Publicitate Imobiliară CARAS-SEVERIN  
Biroul de Cadastru și Publicitate Imobiliară Resita

**A. Partea I. Descrierea imobilului**

TEREN Extravilan

Adresa: Jud. Caraș-Severin

Nr. Crt	Nr cadastral Nr. topografic	Suprafața* (mp)	Observații / Referințe
A1		118.203	Sector cadastral:11 Teren neimpregmuit;

**B. Partea II. Proprietari și acte**

Inscrieri privitoare la dreptul de proprietate și alte drepturi reale		Referințe
/		
Act Administrativ nr. 602, din 23/08/1991 emis de PREFECTURA JUDETULUI C-S;		
B1	Intabulare, drept de PROPRIETATE, dobandit prin Lege, cota actuala 1/1 1) <b>COMUNA CARASOVA</b> , CIF:3227661, - domeniu privat	A1
B2	Intabulare, drept de ADMINISTRARE, dobandit prin Lege, cota actuala 1/1 1) <b>CONSILIUL LOCAL AL COMUNEI CARASOVA</b> , CIF:999999999999	A1

**C. Partea III. SARCINI .**

Inscrieri privind dezmembramintele dreptului de proprietate, drepturi reale de garanție și sarcini	Referințe
NU SUNT	

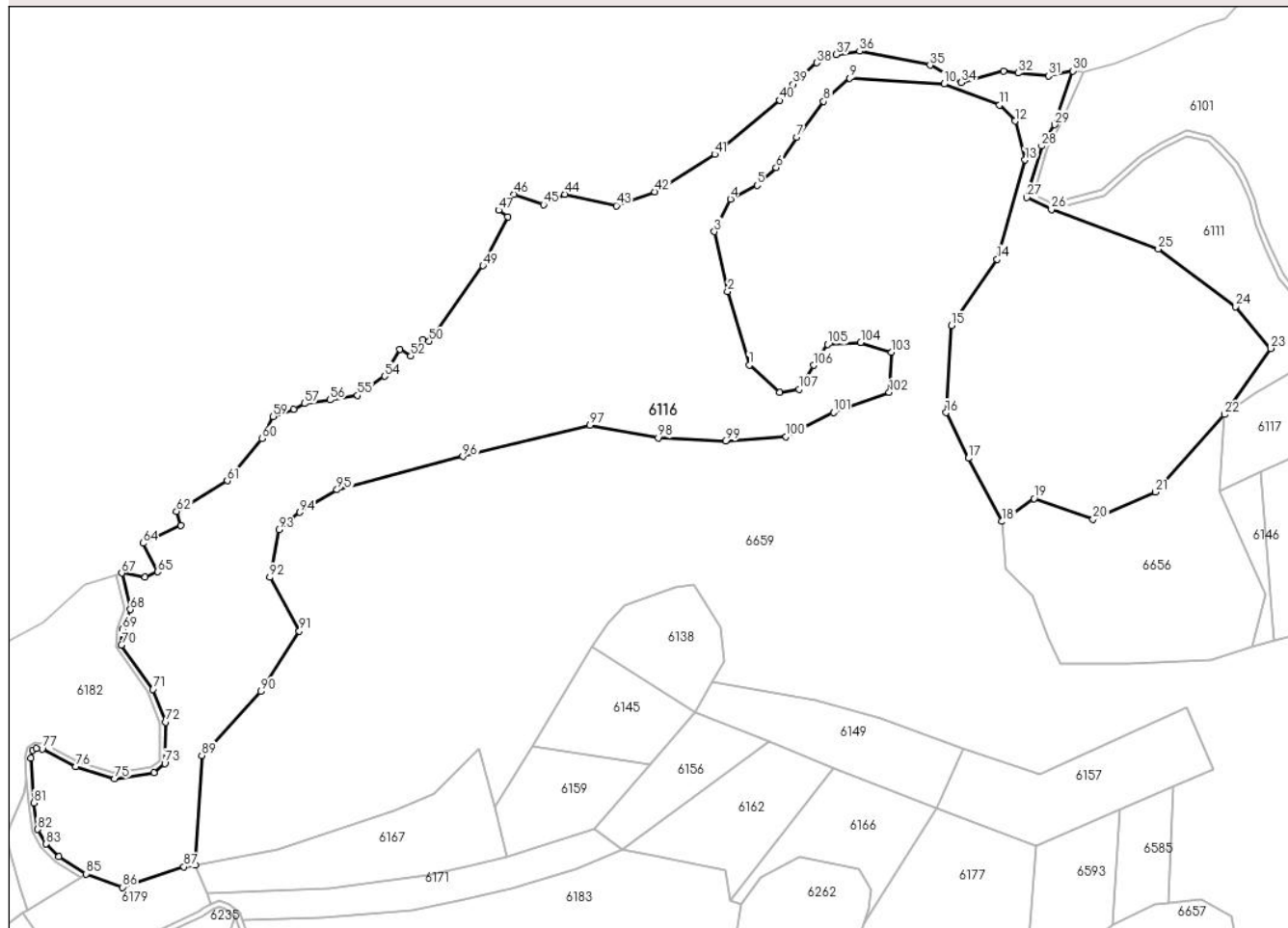
## Anexa Nr. 1 La Partea I

## Teren

Nr cadastral	Suprafața (mp)*	Observații / Referințe
	118.203	

\* Suprafața este determinată în planul de proiecție Stereo 70.

## DETALII LINIARE IMOBIL



## Date referitoare la teren

Crt	Categorie folosință	Intravilan	Suprafața (mp)	Tarla	Parcelă	Nr. topo	Observații / Referințe
1	pasune	NU	118.203	-	375/3, 383	-	Pasune împadurita.

## Lungime Segmente

1) Valorile lungimilor segmentelor sunt obținute din proiecție în plan.

Punct început	X / Y	Punct sfârșit	X / Y	Lungime segment	Punct început	X / Y	Punct sfârșit	X / Y	Lungime segment	Punct început	X / Y	Punct sfârșit	X / Y	Lungime segment
1	254.275,617 419.304,733	2	254.259,922 419.357,973	55.505	2	254.259,922 419.357,973	3	254.250,447 419.401,092	44.148	3	254.250,447 419.401,092	4	254.261,992 419.424,516	26.115
4	254.261,992 419.424,516	5	254.281,23 419.434,466	21.659	5	254.281,23 419.434,466	6	254.295,033 419.447,352	18.883	6	254.295,033 419.447,352	7	254.309,812 419.469,109	26.302
7	254.309,812 419.469,109	8	254.329,327 419.495,174	32.561	8	254.329,327 419.495,174	9	254.348,167 419.511,898	25.193	9	254.348,167 419.511,898	10	254.416,259 419.507,601	68.227
10	254.416,259 419.507,601	11	254.456,499 419.492,375	43.024	11	254.456,499 419.492,375	12	254.467,614 419.480,926	15.957	12	254.467,614 419.480,926	13	254.474,864 419.452,816	29.029
13	254.474,864 419.452,816	14	254.454,662 419.381,074	74.533	14	254.454,662 419.381,074	15	254.421,717 419.333,226	58.092	15	254.421,717 419.333,226	16	254.417,767 419.270,269	63.081
16	254.417,767 419.270,269	17	254.434,021 419.237,469	36.607	17	254.434,021 419.237,469	18	254.458,24 419.191,766	51.723	18	254.458,24 419.191,766	19	254.481,436 419.208,253	28.459

Punct început	X / Y	Punct sfârșit	X / Y	Lungime segment	Punct început	X / Y	Punct sfârșit	X / Y	Lungime segment	Punct început	X / Y	Punct sfârșit	X / Y	Lungime segment
19	254.481,436 419.208,253	20	254.524,102 419.193,374	45.185	20	254.524,102 419.193,374	21	254.569,144 419.213,078	49.164	21	254.569,144 419.213,078	22	254.618,86 419.268,981	74.812
22	254.618,86 419.268,981	23	254.652,382 419.316,669	58.291	23	254.652,382 419.316,669	24	254.627,161 419.346,93	39.394	24	254.627,161 419.346,93	25	254.571,114 419.388,4	69.721
25	254.571,114 419.388,4	26	254.493,957 419.417,074	82.312	26	254.493,957 419.417,074	27	254.476,212 419.425,724	19.741	27	254.476,212 419.425,724	28	254.486,985 419.462,827	38.636
28	254.486,985 419.462,827	29	254.496,318 419.478,233	18.013	29	254.496,318 419.478,233	30	254.509,357 419.517,147	41.04	30	254.509,357 419.517,147	31	254.491,825 419.513,576	17.892
31	254.491,825 419.513,576	32	254.469,866 419.515,636	22.055	32	254.469,866 419.515,636	33	254.459,324 419.516,828	10.609	33	254.459,324 419.516,828	34	254.428,634 419.508,63	31.766
34	254.428,634 419.508,63	35	254.406,168 419.521,191	25.739	35	254.406,168 419.521,191	36	254.355,367 419.531,26	51.789	36	254.355,367 419.531,26	37	254.338,506 419.528,88	17.028
37	254.338,506 419.528,88	38	254.324,462 419.522,968	15.238	38	254.324,462 419.522,968	39	254.307,202 419.507,539	23.151	39	254.307,202 419.507,539	40	254.297,595 419.495,952	15.052
40	254.297,595 419.495,952	41	254.250,548 419.456,885	61.153	41	254.250,548 419.456,885	42	254.207,478 419.429,738	50.912	42	254.207,478 419.429,738	43	254.179,649 419.419,806	29.549
43	254.179,649 419.419,806	44	254.142,21 419.428,083	38.342	44	254.142,21 419.428,083	45	254.126,97 419.420,468	17.037	45	254.126,97 419.420,468	46	254.105,765 419.428,083	22.53
46	254.105,765 419.428,083	47	254.094,5 419.416,496	16.161	47	254.094,5 419.416,496	48	254.101,127 419.411,86	8.087	48	254.101,127 419.411,86	49	254.083,237 419.376,437	39.685
49	254.083,237 419.376,437	50	254.044,316 419.321,861	67.033	50	254.044,316 419.321,861	51	254.040,008 419.323,185	4.507	51	254.040,008 419.323,185	52	254.031,062 419.311,267	14.902
52	254.031,062 419.311,267	53	254.023,111 419.315,902	9.203	53	254.023,111 419.315,902	54	254.012,179 419.296,7	22.096	54	254.012,179 419.296,7	55	253.992,63 419.282,795	23.989
55	253.992,63 419.282,795	56	253.972,752 419.279,484	20.153	56	253.972,752 419.279,484	57	253.954,231 419.276,939	18.695	57	253.954,231 419.276,939	58	253.946,578 419.272,863	8.671
58	253.946,578 419.272,863	59	253.931,671 419.267,566	15.821	59	253.931,671 419.267,566	60	253.923,388 419.251,675	17.92	60	253.923,388 419.251,675	61	253.898,538 419.221,217	39.309
61	253.898,538 419.221,217	62	253.861,762 419.199,036	42.947	62	253.861,762 419.199,036	63	253.864,994 419.188,895	10.643	63	253.864,994 419.188,895	64	253.837,495 419.175,983	30.379
64	253.837,495 419.175,983	65	253.848,097 419.155,457	23.103	65	253.848,097 419.155,457	66	253.839,151 419.151,484	9.789	66	253.839,151 419.151,484	67	253.822,219 419.154,489	17.197
67	253.822,219 419.154,489	68	253.828,465 419.128,248	26.974	68	253.828,465 419.128,248	69	253.822,619 419.114,038	15.365	69	253.822,619 419.114,038	70	253.821,939 419.102,599	11.459
70	253.821,939 419.102,599	71	253.844,795 419.070,666	39.27	71	253.844,795 419.070,666	72	253.854,042 419.046,945	25.46	72	253.854,042 419.046,945	73	253.853,238 419.017,097	29.858
73	253.853,238 419.017,097	74	253.845,559 419.010,377	10.204	74	253.845,559 419.010,377	75	253.817,104 419.005,999	28.791	75	253.817,104 419.005,999	76	253.789,127 419.014,679	29.292
76	253.789,127 419.014,679	77	253.764,737 419.027,412	27.514	77	253.764,737 419.027,412	78	253.760,497 419.028,076	4.292	78	253.760,497 419.028,076	79	253.757,862 419.026,384	3.131
79	253.757,862 419.026,384	80	253.756,53 419.020,912	5.631	80	253.756,53 419.020,912	81	253.758,608 418.988,569	32.41	81	253.758,608 418.988,569	82	253.761,263 418.969,433	19.319
82	253.761,263 418.969,433	83	253.767,312 418.958,87	12.172	83	253.767,312 418.958,87	84	253.776,766 418.949,626	13.222	84	253.776,766 418.949,626	85	253.796,381 418.937,277	23.179
85	253.796,381 418.937,277	86	253.822,638 418.927,661	27.962	86	253.822,638 418.927,661	87	253.867,246 418.942,323	46.956	87	253.867,246 418.942,323	88	253.875,408 418.943,758	8.287
88	253.875,408 418.943,758	89	253.880,005 419.022,744	79.12	89	253.880,005 419.022,744	90	253.922,663 419.069,026	62.941	90	253.922,663 419.069,026	91	253.950,537 419.112,595	51.723
91	253.950,537 419.112,595	92	253.929,11 419.151,469	44.388	92	253.929,11 419.151,469	93	253.935,663 419.185,785	34.936	93	253.935,663 419.185,785	94	253.950,945 419.198,333	19.773
94	253.950,945 419.198,333	95	253.977,707 419.214,664	31.351	95	253.977,707 419.214,664	96	254.068,786 419.238,724	94.204	96	254.068,786 419.238,724	97	254.160,454 419.261,411	94.434
97	254.160,454 419.261,411	98	254.209,924 419.252,079	50.342	98	254.209,924 419.252,079	99	254.258,459 419.250,046	48.577	99	254.258,459 419.250,046	100	254.302,198 419.252,898	43.832
100	254.302,198 419.252,898	101	254.336,529 419.270,485	38.573	101	254.336,529 419.270,485	102	254.376,703 419.284,893	42.679	102	254.376,703 419.284,893	103	254.378,279 419.314,044	29.194
103	254.378,279 419.314,044	104	254.356,157 419.321,074	23.212	104	254.356,157 419.321,074	105	254.332,344 419.319,593	23.858	105	254.332,344 419.319,593	106	254.322,229 419.304,47	18.195
106	254.322,229 419.304,47	107	254.311,588 419.287,314	20.187	107	254.311,588 419.287,314	108	254.297,493 419.285,061	14.274	108	254.297,493 419.285,061	1	254.275,617 419.304,733	29.42

\*\* Lungimile segmentelor sunt determinate în planul de proiecție Stereo 70 și sunt rotunjite la 1 milimetru.

\*\*\* Distanța dintre puncte este formată din segmente cumulate ce sunt mai mici decât valoarea 1 milimetru.



**DATE DESPRE IMOBILUL NR. 6117**

Oficiul de Cadastru și Publicitate Imobiliară CARAS-SEVERIN  
Biroul de Cadastru și Publicitate Imobiliară Resita

**A. Partea I. Descrierea imobilului**

TEREN Extravilan

Nr. CF vechi:407  
Nr. topografic:998

Adresa: Jud. Caraș-Severin

Nr. Crt	Nr cadastral Nr. topografic	Suprafața* (mp)	Observații / Referințe
A1		5.774	Sector cadastral:11 Teren neimprejmuit;

**B. Partea II. Proprietari și acte**

Inscrieri privitoare la dreptul de proprietate și alte drepturi reale		Referințe
<b>546 / 24/06/1903</b>		
Act Notarial nr. FN, din 01/01/1903 emis de -;		
B1	Intabulare, drept de PROPRIETATE, dobandit prin Conventie, cota actuala 1/1 1) IELIN PETER	A1

**C. Partea III. SARCINI .**

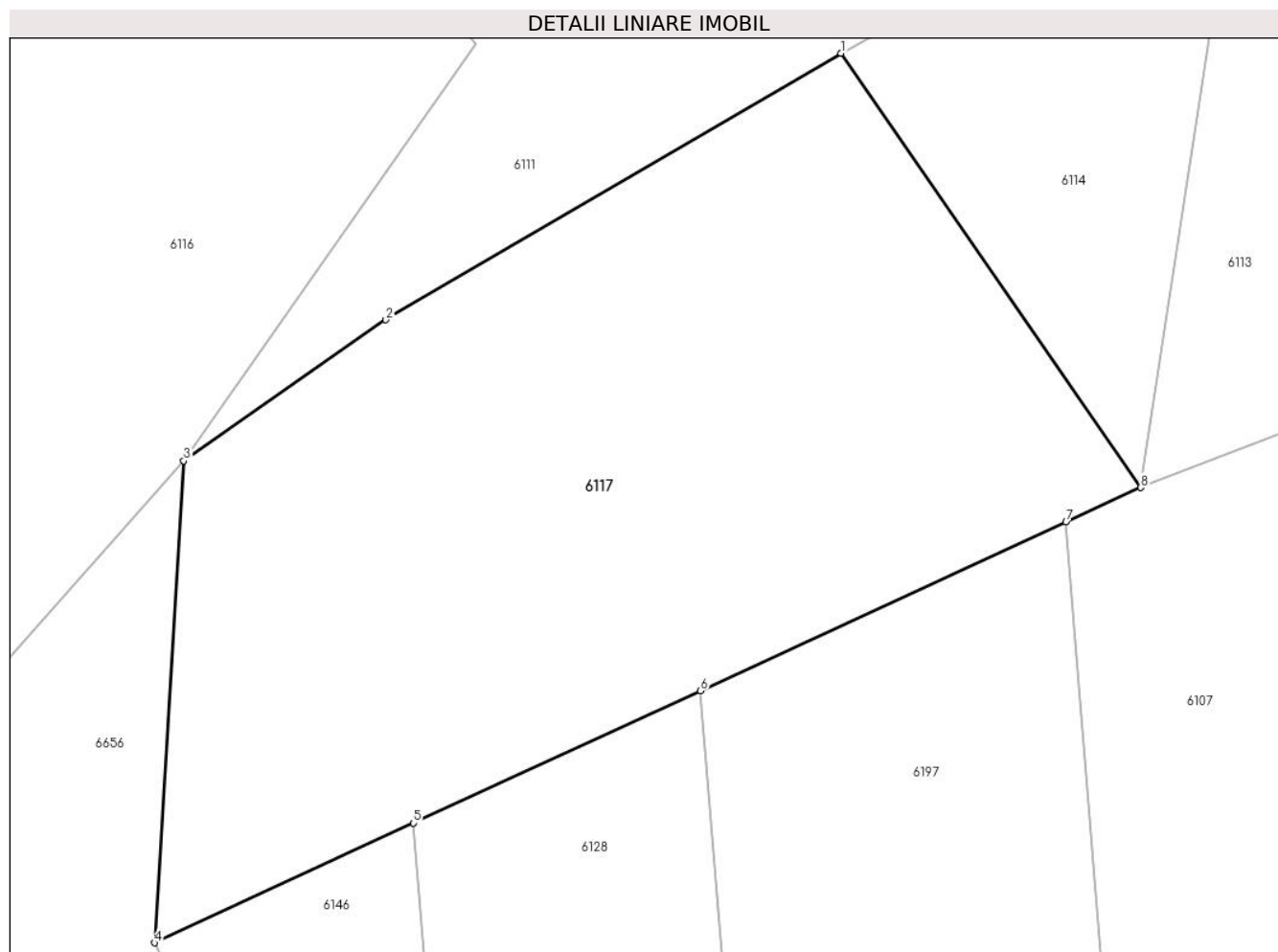
Inscrieri privind dezmembramintele dreptului de proprietate, drepturi reale de garanție și sarcini	Referințe
NU SUNT	

## Anexa Nr. 1 La Partea I

## Teren

Nr cadastral	Suprafața (mp)*	Observații / Referințe
	5.774	

\* Suprafața este determinată în planul de proiecție Stereo 70.



## Date referitoare la teren

Crt	Categorie folosință	Intra vilan	Suprafața (mp)	Tarla	Parcelă	Nr. topo	Observații / Referințe
1	faneata	NU	5.774	-	-	998	Faneata împadurita. Den. de loc : Zerova, se identifica partial cu nr. top 998 din CF vechi 407 Nermed.

## Lungime Segmente

1) Valorile lungimilor segmentelor sunt obținute din proiecție în plan.

Punct început	X / Y	Punct sfârșit	X / Y	Lungime segment (** (m)
1	254.694,181 419.315,66	2	254.642,02 419.285,126	60.441
2	254.642,02 419.285,126	3	254.618,86 419.268,981	28.232
3	254.618,86 419.268,981	4	254.615,514 419.213,795	55.288
4	254.615,514 419.213,795	5	254.645,208 419.227,489	32.7
5	254.645,208 419.227,489	6	254.678,082 419.242,649	36.201

Punct început	X / Y	Punct sfârșit	X / Y	Lungime segment (** (m)
6	254.678,082 419.242,649	7	254.719,978 419.261,971	46.137
7	254.719,978 419.261,971	8	254.728,541 419.265,92	9.429
8	254.728,541 419.265,92	1	254.694,181 419.315,66	60.454

\*\* Lungimile segmentelor sunt determinate în planul de proiecție Stereo 70 și sunt rotunjite la 1 milimetru.

\*\*\* Distanța dintre puncte este formată din segmente cumulate ce sunt mai mici decât valoarea 1 milimetru.





**DATE DESPRE IMOBILUL NR. 6118**

Oficiul de Cadastru și Publicitate Imobiliară CARAS-SEVERIN  
Biroul de Cadastru și Publicitate Imobiliară Resita

**A. Partea I. Descrierea imobilului**

TEREN Extravilan

Nr. CF vechi:32 Carasova

Nr. topografic:185

Adresa: Jud. Caraş-Severin

Nr. Crt	Nr cadastral Nr. topografic	Suprafaţa* (mp)	Observații / Referințe
A1		2.963	Sector cadastral:11 Teren neimprejmuit;

**B. Partea II. Proprietari și acte**

Inscrieri privitoare la dreptul de proprietate și alte drepturi reale		Referințe
<b>5833 / 23/08/1879</b>		
Act Notarial nr. FN, din 01/01/1879 emis de -;		
B1	Intabulare, drept de PROPRIETATE, dobandit prin Conventie, cota actuala 1/4 1) TODOR PETRU	A1
<b>1564 / 14/01/1916</b>		
Act Notarial nr. FN, din 01/01/1916 emis de -;		
B2	Intabulare, drept de PROPRIETATE, dobandit prin Conventie, cota actuala 1/4 1) ADAM PASCAL, , si sotia 2) ADAM MARIA, n. Todor	A1
<b>162 / 14/01/1916</b>		
Act Notarial nr. FN, din 01/01/1916 emis de -;		
B3	Intabulare, drept de PROPRIETATE, dobandit prin Conventie, cota actuala 2/4 1) TODOR NICOLAE, , minor	A1

**C. Partea III. SARCINI .**

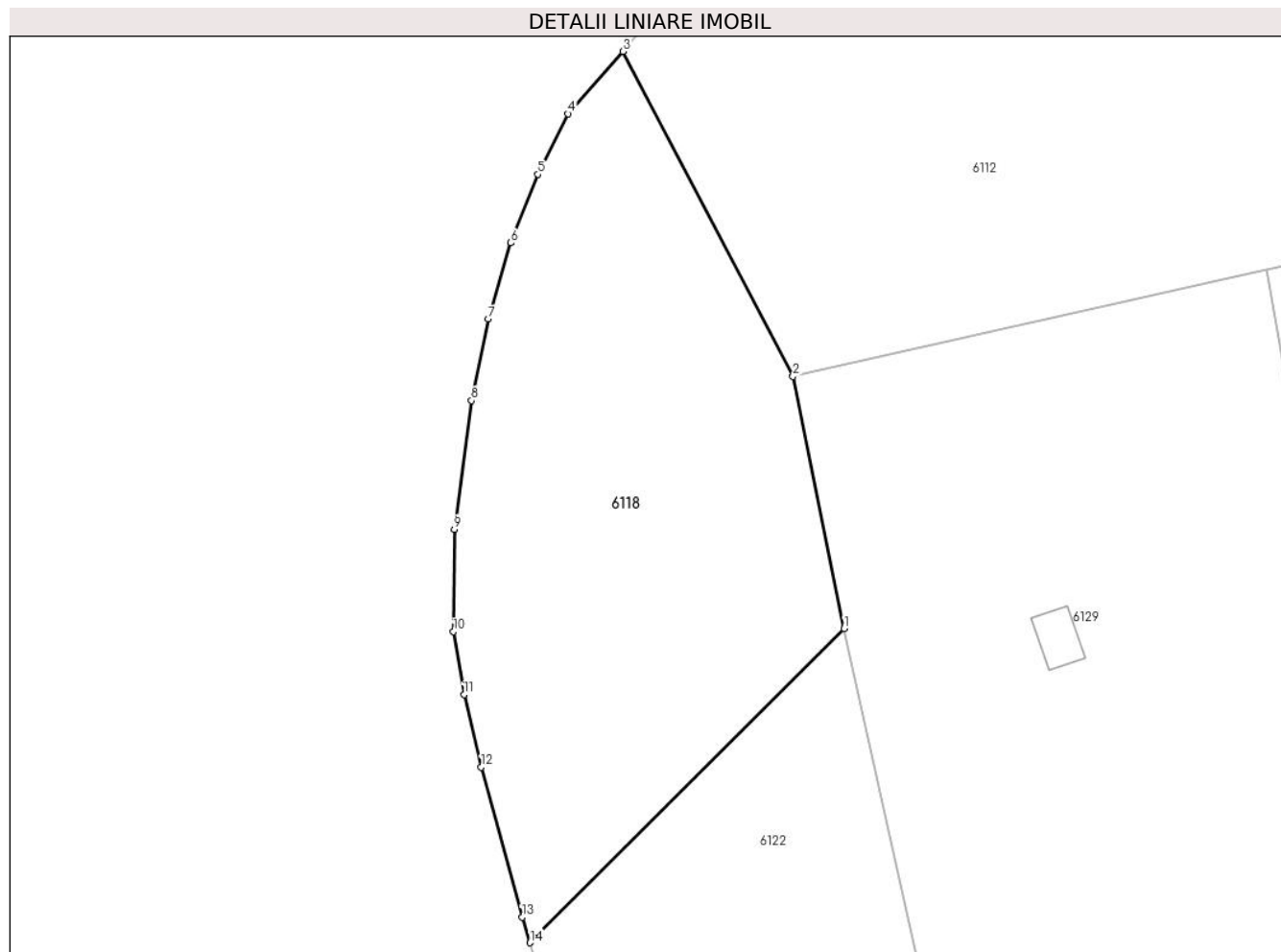
Inscrieri privind dezmembramintele dreptului de proprietate, drepturi reale de garanție și sarcini	Referințe
NU SUNT	

## Anexa Nr. 1 La Partea I

## Teren

Nr cadastral	Suprafața (mp)*	Observații / Referințe
	2.963	

\* Suprafața este determinată în planul de proiecție Stereo 70.



## Date referitoare la teren

Crt	Categorie folosință	Intravilan	Suprafața (mp)	Tarla	Parcelă	Nr. topo	Observații / Referințe
1	faneata	NU	2.963	-	-	185	Den. de loc : Breg se identifica partial cu nr. topografic 185 din CF 32 Nermed

## Lungime Segmente

1) Valorile lungimilor segmentelor sunt obținute din proiecție în plan.

Punct început	X / Y	Punct sfârșit	X / Y	Lungime segment (** (m)
1	255.801,112 419.246,483	2	255.795,026 419.276,367	30.498
2	255.795,026 419.276,367	3	255.774,866 419.314,89	43.479
3	255.774,866 419.314,89	4	255.768,336 419.307,512	9.853
4	255.768,336 419.307,512	5	255.764,792 419.300,317	8.02
5	255.764,792 419.300,317	6	255.761,555 419.292,193	8.746

Punct început	X / Y	Punct sfârșit	X / Y	Lungime segment (** (m)
6	255.761,555 419.292,193	7	255.758,858 419.283,157	9.43
7	255.758,858 419.283,157	8	255.756,882 419.273,498	9.858
8	255.756,882 419.273,498	9	255.754,866 419.258,259	15.372
9	255.754,866 419.258,259	10	255.754,731 419.246,117	12.142
10	255.754,731 419.246,117	11	255.756,018 419.238,661	7.567
11	255.756,018 419.238,661	12	255.758,053 419.230,064	8.834
12	255.758,053 419.230,064	13	255.762,904 419.212,28	18.434
13	255.762,904 419.212,28	14	255.763,854 419.209,247	3.178
14	255.763,854 419.209,247	1	255.801,112 419.246,483	52.675

\*\* Lungimile segmentelor sunt determinate în planul de proiecție Stereo 70 și sunt rotunjite la 1 milimetru.

\*\*\* Distanța dintre puncte este formată din segmente cumulate ce sunt mai mici decât valoarea 1 milimetru.



**DATE DESPRE IMOBILUL NR. 6119**

Oficiul de Cadastru și Publicitate Imobiliară CARAS-SEVERIN  
Biroul de Cadastru și Publicitate Imobiliară Resita

**A. Partea I. Descrierea imobilului**

TEREN Extravilan

Nr. CF vechi:217 Nermed

Nr. topografic:1004

Adresa: Jud. Caraș-Severin

Nr. Crt	Nr cadastral Nr. topografic	Suprafața* (mp)	Observații / Referințe
A1		9.314	Sector cadastral:11 Teren neimprejmuț;

**B. Partea II. Proprietari și acte**

Inscrieri privitoare la dreptul de proprietate și alte drepturi reale		Referințe
/		
Act Normativ nr. L7, din 13/03/1996 emis de PARLAMENTUL ROMANIEI;		
B1	Intabulare, drept de PROPRIETATE, dobândit prin Lege, cota actuala 1/1 1) <b>NEIDENTIFICAT NEIDENTIFICAT</b>	A1
Act Normativ nr. L7, din 13/03/1996 emis de PARLAMENTUL ROMANIEI (Adeverinta nr. 2851/28.08.2024, emisa de Primaria Comunei Carasova.);		
B2	Se noteaza posesia factica in favoarea lui: 1) <b>DRAGHIA ION</b>	A1

**C. Partea III. SARCINI .**

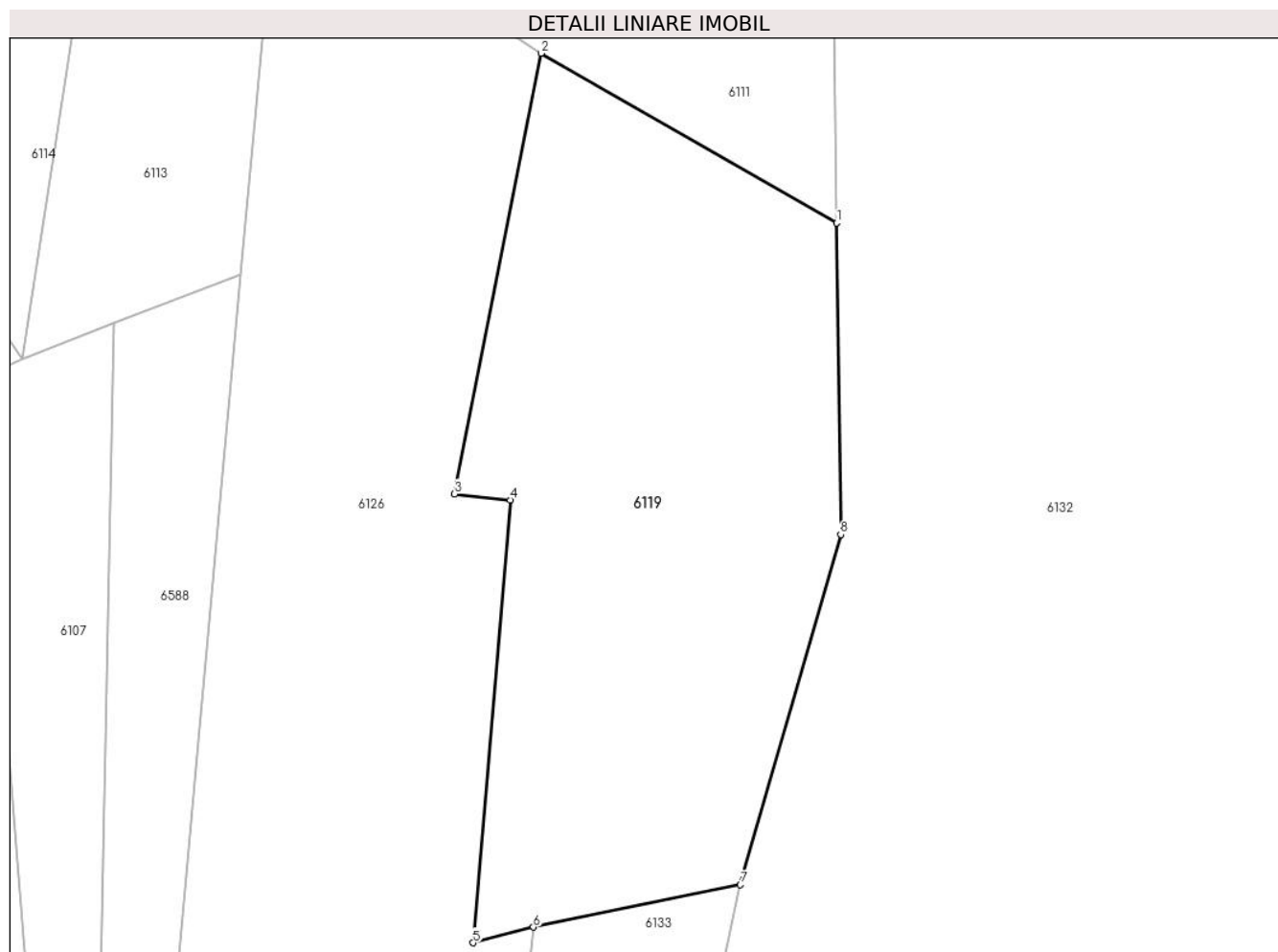
Inscrieri privind dezmembramintele dreptului de proprietate, drepturi reale de garanție și sarcini	Referințe
NU SUNT	

## Anexa Nr. 1 La Partea I

## Teren

Nr cadastral	Suprafața (mp)*	Observații / Referințe
	9.314	

\* Suprafața este determinată în planul de proiecție Stereo 70.



## Date referitoare la teren

Crt	Categorie folosință	Intravilan	Suprafața (mp)	Tarla	Parcelă	Nr. topo	Observații / Referințe
1	faneata	NU	9.314	-	-	1004	Den. de loc : Zerova, se identifica total cu nr. top 1004 din CF vechi 217 Nermed

## Lungime Segmente

1) Valorile lungimilor segmentelor sunt obținute din proiecție în plan.

Punct început	X / Y	Punct sfârșit	X / Y	Lungime segment (** (m)
1	254.885,75 419.292,136	2	254.828,703 419.324,877	65.776
2	254.828,703 419.324,877	3	254.812,0 419.239,829	86.673
3	254.812,0 419.239,829	4	254.822,738 419.238,637	10.803
4	254.822,738 419.238,637	5	254.815,58 419.153,191	85.745
5	254.815,58 419.153,191	6	254.827,204 419.156,215	12.011

Punct început	X / Y	Punct sfârșit	X / Y	Lungime segment (** (m)
6	254.827,204 419.156,215	7	254.867,171 419.164,402	40.797
7	254.867,171 419.164,402	8	254.886,565 419.231,974	70.299
8	254.886,565 419.231,974	1	254.885,75 419.292,136	60.168

\*\* Lungimile segmentelor sunt determinate în planul de proiecție Stereo 70 și sunt rotunjite la 1 milimetru.

\*\*\* Distanța dintre puncte este formată din segmente cumulate ce sunt mai mici decât valoarea 1 milimetru.





**DATE DESPRE IMOBILUL NR. 6120**

Oficiul de Cadastru și Publicitate Imobiliară CARAS-SEVERIN  
Biroul de Cadastru și Publicitate Imobiliară Resita

**A. Partea I. Descrierea imobilului**

TEREN Extravilan

Adresa: Jud. Caraș-Severin

Nr. Crt	Nr cadastral Nr. topografic	Suprafața* (mp)	Observații / Referințe
A1		24.576	Sector cadastral:11 Teren neimpregmuit;

**B. Partea II. Proprietari și acte**

Inscrieri privitoare la dreptul de proprietate și alte drepturi reale		Referințe
/		
Act Administrativ nr. Adeverinta nr. 3902, din 01/11/2024 emis de PRIMARIA COMUNEI CARASOVA;		
B1	Inscrierea posesiei, drept de PROPRIETATE, dobandit prin Lege, cota actuala 1/1 1) NEIDENTIFICAT NEIDENTIFICAT	A1
Act Normativ nr. 7, din 13/03/1996 emis de PARLAMENTUL ROMANIEI;		
B2	Se noteaza mentiunea proprietar neidentificat.	A1

**C. Partea III. SARCINI .**

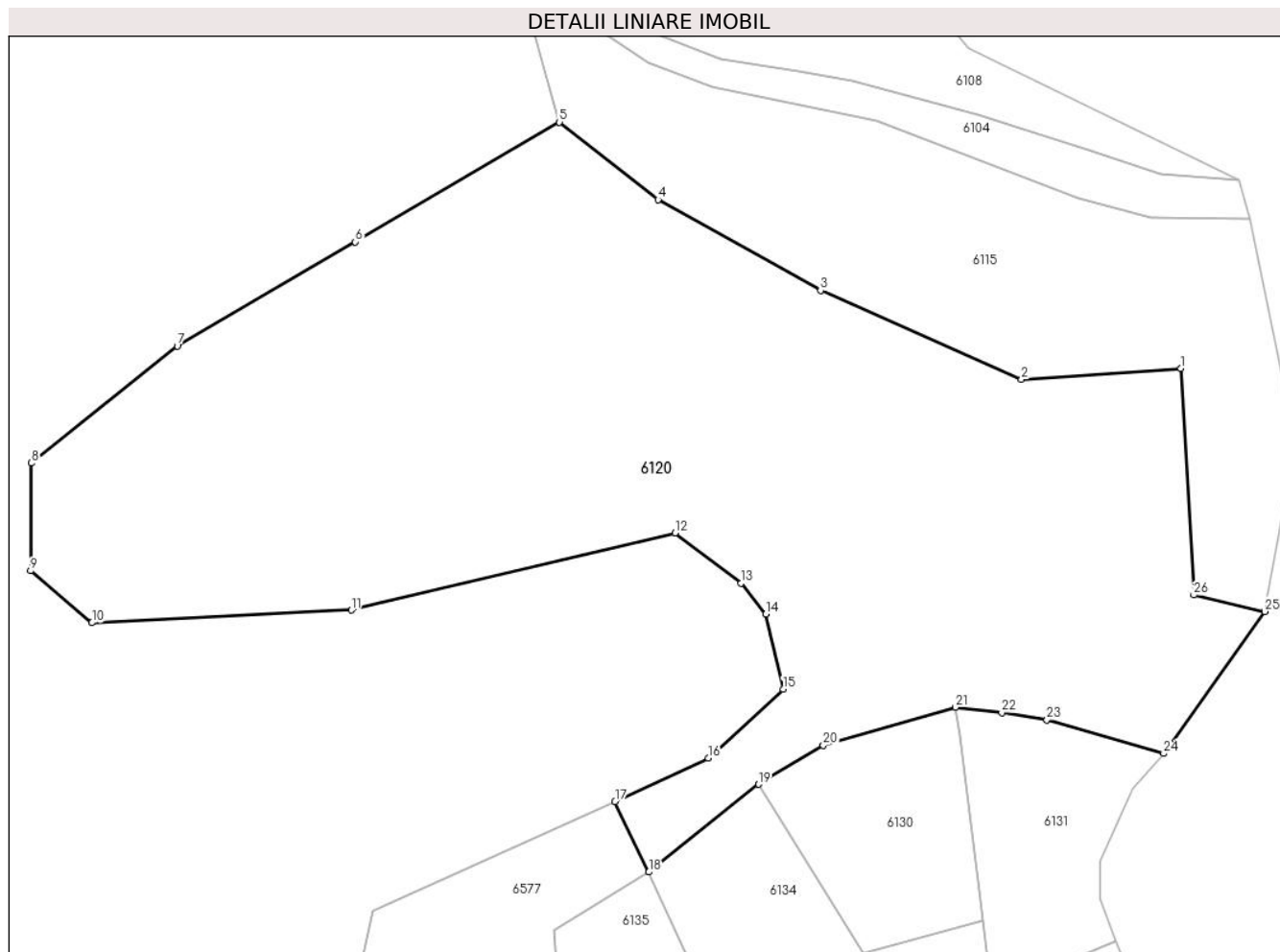
Inscrieri privind dezmembramintele dreptului de proprietate, drepturi reale de garanție și sarcini	Referințe
NU SUNT	

## Anexa Nr. 1 La Partea I

## Teren

Nr cadastral	Suprafața (mp)*	Observații / Referințe
	24.576	

\* Suprafața este determinată în planul de proiecție Stereo 70.



## Date referitoare la teren

Crt	Categorie folosință	Intravilan	Suprafața (mp)	Tarla	Parcelă	Nr. topo	Observații / Referințe
1	faneata	NU	24.576	-	-	-	Faneata impadurita.

## Lungime Segmente

1) Valorile lungimilor segmentelor sunt obținute din proiecție în plan.

Punct început	X / Y	Punct sfârșit	X / Y	Lungime segment (** (m)
1	255.279,973 419.264,85	2	255.241,505 419.262,236	38.557
3	255.192,975 419.283,642	4	255.153,718 419.305,542	44.952
5	255.129,921 419.324,245	6	255.080,629 419.295,37	57.127
7	255.037,622 419.270,267	8	255.002,373 419.242,004	45.181
9	255.002,238 419.216,039	10	255.017,019 419.203,492	19.388

Punct început	X / Y	Punct sfârșit	X / Y	Lungime segment (** (m)
2	255.241,505 419.262,236	3	255.192,975 419.283,642	53.041
4	255.153,718 419.305,542	5	255.129,921 419.324,245	30.267
6	255.080,629 419.295,37	7	255.037,622 419.270,267	49.797
8	255.002,373 419.242,004	9	255.002,238 419.216,039	25.965
10	255.017,019 419.203,492	11	255.079,64 419.206,545	62.696

Punct început	X / Y	Punct sfârșit	X / Y	Lungime segment (** (m)
11	255.079,64 419.206,545	12	255.157,816 419.225,173	80.365
13	255.173,799 419.213,075	14	255.179,738 419.205,57	9.571
15	255.183,914 419.187,526	16	255.165,844 419.170,84	24.595
17	255.143,355 419.160,342	18	255.151,508 419.143,394	18.807
19	255.178,021 419.164,539	20	255.193,654 419.173,932	18.238
21	255.225,556 419.183,121	22	255.236,745 419.181,861	11.26
23	255.247,634 419.180,042	24	255.275,805 419.171,975	29.304
25	255.300,227 419.206,214	26	255.283,094 419.210,194	17.589

Punct început	X / Y	Punct sfârșit	X / Y	Lungime segment (** (m)
12	255.157,816 419.225,173	13	255.173,799 419.213,075	20.045
14	255.179,738 419.205,57	15	255.183,914 419.187,526	18.521
16	255.165,844 419.170,84	17	255.143,355 419.160,342	24.819
18	255.151,508 419.143,394	19	255.178,021 419.164,539	33.912
20	255.193,654 419.173,932	21	255.225,556 419.183,121	33.199
22	255.236,745 419.181,861	23	255.247,634 419.180,042	11.039
24	255.275,805 419.171,975	25	255.300,227 419.206,214	42.057
26	255.283,094 419.210,194	1	255.279,973 419.264,85	54.745

\*\* Lungimile segmentelor sunt determinate în planul de proiecție Stereo 70 și sunt rotunjite la 1 milimetru.

\*\*\* Distanța dintre puncte este formată din segmente cumulate ce sunt mai mici decât valoarea 1 milimetru.



**DATE DESPRE IMOBILUL NR. 6121**

Oficiul de Cadastru și Publicitate Imobiliară CARAS-SEVERIN  
Biroul de Cadastru și Publicitate Imobiliară Resita

**A. Partea I. Descrierea imobilului**

TEREN Extravilan

Nr. CF vechi:211 Nermed

Nr. topografic:181

Adresa: Jud. Caraș-Severin

Nr. Crt	Nr cadastral Nr. topografic	Suprafața* (mp)	Observații / Referințe
A1		6.170	Sector cadastral:11 Teren neimprejmuit;

**B. Partea II. Proprietari și acte**

Inscrieri privitoare la dreptul de proprietate și alte drepturi reale		Referințe
<b>8710 / 12/12/1906</b>		
Act Notarial nr. FN, din 01/01/1906 emis de -;		
B1	Intabulare, drept de PROPRIETATE, asupra 4834 mp, dobandit prin Conventie, cota actuala 1/1 1) <b>BEUL MILYA</b>	A1
/		
Act Normativ nr. L7, din 13/03/1996 emis de PARLAMENTUL ROMANIEI;		
B2	Intabulare, drept de PROPRIETATE, asupra 1336 mp, dobandit prin Lege, cota actuala 1/1 1) <b>NEIDENTIFICAT NEIDENTIFICAT</b>	A1

**C. Partea III. SARCINI .**

Inscrieri privind dezmembramintele dreptului de proprietate, drepturi reale de garanție și sarcini	Referințe
NU SUNT	

## Anexa Nr. 1 La Partea I

## Teren

Nr cadastral	Suprafața (mp)*	Observații / Referințe
	6.170	

\* Suprafața este determinată în planul de proiecție Stereo 70.



## Date referitoare la teren

Crt	Categorie folosință	Intra vilan	Suprafața (mp)	Tarla	Parcelă	Nr. topo	Observații / Referințe
1	faneata	NU	6.170	-	-	181	Den. de loc : Breg se identifica partial cu nr. topografic 181 din CF 211 Nermed

## Lungime Segmente

1) Valorile lungimilor segmentelor sunt obținute din proiecție în plan.

Punct început	X / Y	Punct sfârșit	X / Y	Lungime segment (** (m)
1	255.926,441 419.299,88	2	255.881,394 419.294,371	45.382
2	255.881,394 419.294,371	3	255.903,507 419.164,891	131.355
3	255.903,507 419.164,891	4	255.950,244 419.161,536	46.858
4	255.950,244 419.161,536	1	255.926,441 419.299,88	140.377

**\*\* Lungimile segmentelor sunt determinate în planul de proiecție Stereo 70 și sunt rotunjite la 1 milimetru.**

**\*\*\* Distanța dintre puncte este formată din segmente cumulate ce sunt mai mici decât valoarea 1 milimetru.**





**DATE DESPRE IMOBILUL NR. 6122**

Oficiul de Cadastru și Publicitate Imobiliară CARAS-SEVERIN  
Biroul de Cadastru și Publicitate Imobiliară Resita

**A. Partea I. Descrierea imobilului**

TEREN Extravilan

Nr. CF vechi:32 Carasova  
Nr. topografic:185

Adresa: Jud. Caraș-Severin

Nr. Crt	Nr cadastral Nr. topografic	Suprafața* (mp)	Observații / Referințe
A1		2.898	Sector cadastral:11 Teren neimprejmuț;

**B. Partea II. Proprietari și acte**

Inscrieri privitoare la dreptul de proprietate și alte drepturi reale		Referințe
/		
Act Normativ nr. L7, din 13/03/1996 emis de PARLAMENTUL ROMANIEI;		
B1	Intabulare, drept de PROPRIETATE, dobandit prin Lege, cota actuala 1/1 1) NEIDENTIFICAT NEIDENTIFICAT	A1
Act Normativ nr. L7, din 13/03/1996 emis de PARLAMENTUL ROMANIEI (Adeverinta nr. 2956/02.09.2024, emisa de Primaria Comunei Carasova.);		
B2	Se noteaza posesia factica in favoarea lui: 1) HATEGAN GHEORGHE	A1

**C. Partea III. SARCINI .**

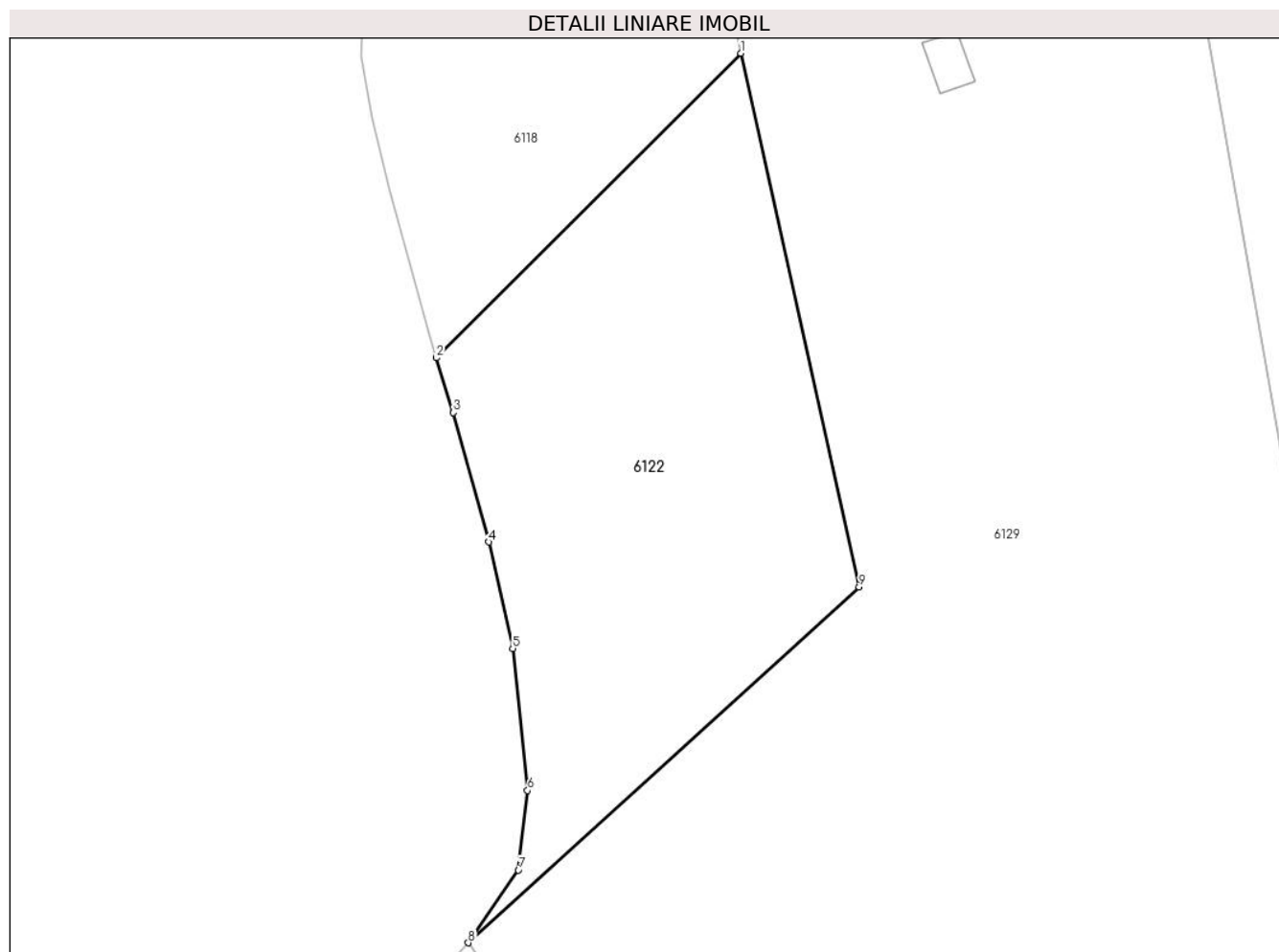
Inscrieri privind dezmembramintele dreptului de proprietate, drepturi reale de garanție și sarcini	Referințe
NU SUNT	

## Anexa Nr. 1 La Partea I

## Teren

Nr cadastral	Suprafața (mp)*	Observații / Referințe
	2.898	

\* Suprafața este determinată în planul de proiecție Stereo 70.



## Date referitoare la teren

Crt	Categorie folosință	Intra vilan	Suprafața (mp)	Tarla	Parcelă	Nr. topo	Observații / Referințe
1	faneata	NU	2.898	-	-	185	Den. de loc : Breg se identifica partial cu nr. topografic 185 din CF 32 Nermed

## Lungime Segmente

1) Valorile lungimilor segmentelor sunt obținute din proiecție în plan.

Punct început	X / Y	Punct sfârșit	X / Y	Lungime segment (** (m)
1	255.801,112 419.246,483	2	255.763,854 419.209,247	52.675
2	255.763,854 419.209,247	3	255.765,952 419.202,55	7.018
3	255.765,952 419.202,55	4	255.770,303 419.186,734	16.404
4	255.770,303 419.186,734	5	255.773,199 419.173,729	13.324
5	255.773,199 419.173,729	6	255.775,027 419.156,372	17.453

Punct început	X / Y	Punct sfârșit	X / Y	Lungime segment (** (m)
6	255.775,027 419.156,372	7	255.773,897 419.146,635	9.802
7	255.773,897 419.146,635	8	255.767,772 419.137,753	10.789
8	255.767,772 419.137,753	9	255.815,577 419.181,247	64.63
9	255.815,577 419.181,247	1	255.801,112 419.246,483	66.82

\*\* Lungimile segmentelor sunt determinate în planul de proiecție Stereo 70 și sunt rotunjite la 1 milimetru.

\*\*\* Distanța dintre puncte este formată din segmente cumulate ce sunt mai mici decât valoarea 1 milimetru.



**DATE DESPRE IMOBILUL NR. 6123**

Oficiul de Cadastru și Publicitate Imobiliară CARAS-SEVERIN  
Biroul de Cadastru și Publicitate Imobiliară Resita

**A. Partea I. Descrierea imobilului**

TEREN Extravilan

Nr. CF vechi:16- NERMET

Nr. topografic:184

Adresa: Jud. Caraș-Severin

Nr. Crt	Nr cadastral Nr. topografic	Suprafața* (mp)	Observații / Referințe
A1	30724	26.061	Sector cadastral:11 Teren neimprejmuit;

**B. Partea II. Proprietari și acte**

Inscrieri privitoare la dreptul de proprietate și alte drepturi reale		Referințe
<b>1852 / 10/11/1932</b>		
Act Notarial nr. FN, din 01/01/1932 emis de -;		
B1	Intabulare, drept de PROPRIETATE-donare, asupra 11510 mp, dobandit prin Conventie, cota actuala 1/1 1) <b>ANDREI STEFAN</b> <i>OBSERVATII: (provenita din conversia CF 16- NERMET)</i>	A1
/		
Act Normativ nr. L7, din 13/03/1996 emis de PARLAMENTUL ROMANIEI;		
B2	Intabulare, drept de PROPRIETATE, asupra 14551 mp, dobandit prin Lege, cota actuala 1/1 1) <b>NEIDENTIFICAT NEIDENTIFICAT</b>	A1
Act Normativ nr. L7, din 13/03/1996 emis de PARLAMENTUL ROMANIEI (Adeverinta nr. 2922/02.09.2024, emisa de Primaria Comunei Carasova.);		
B3	Se noteaza posesia factica in favoarea lui: 1) <b>HATEGAN NICOLAE</b>	A1

**C. Partea III. SARCINI**

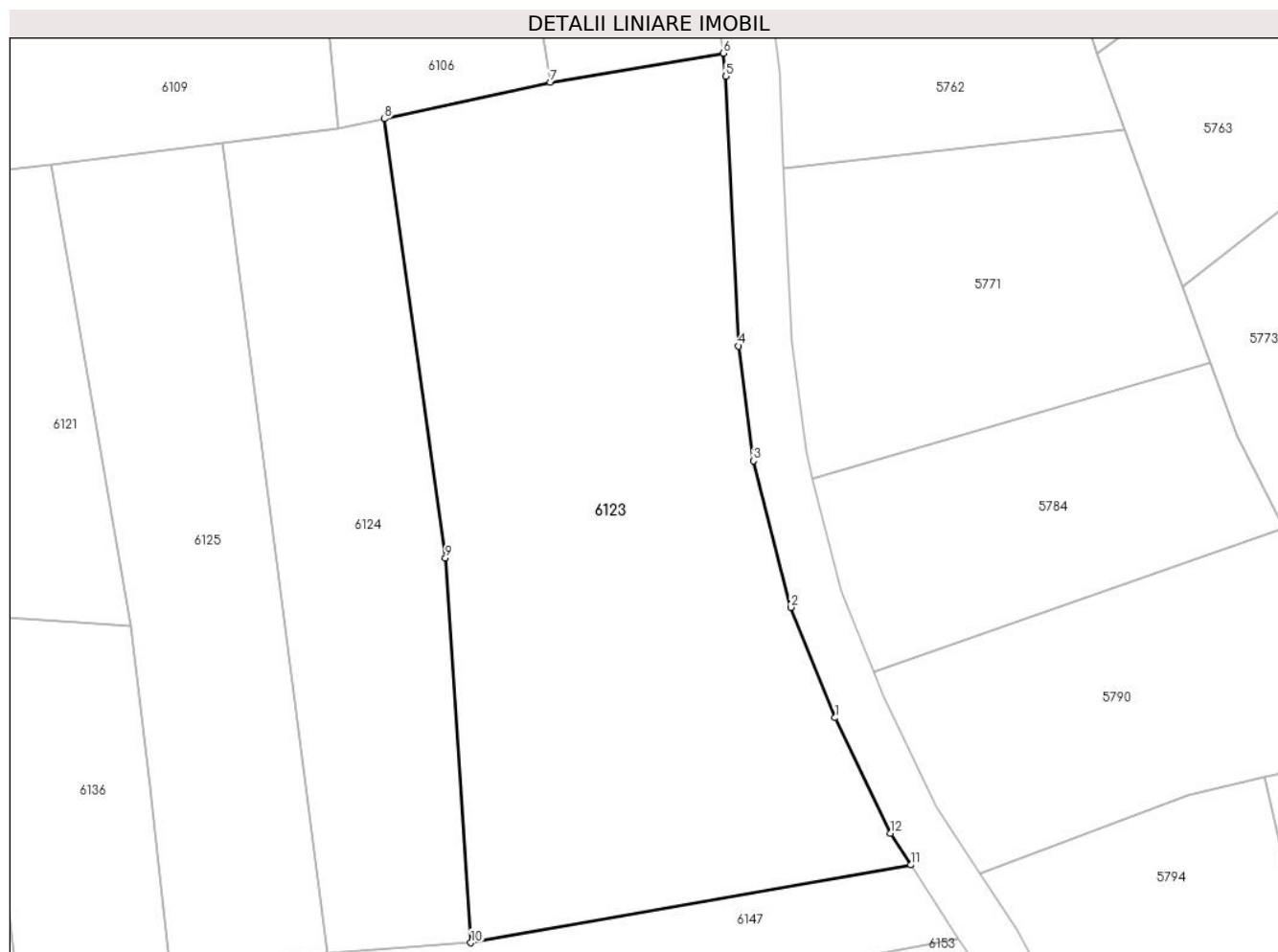
Inscrieri privind dezmembramintele dreptului de proprietate, drepturi reale de garanție și sarcini		Referințe
<b>1852 / 10/11/1932</b>		
Act Notarial nr. FN, din 01/01/1932 emis de -;		
C1	Intabulare, drept de UZUFRACT VIAGER, asupra 11510 mp, cota actuala 1/1, cota initiala 1/1 1) <b>REBEGILA MARIA, n.ANDREI</b> <i>OBSERVATII: (provenita din conversia CF 16- NERMET)</i>	A1

## Anexa Nr. 1 La Partea I

## Teren

Nr cadastral	Suprafața (mp)*	Observații / Referințe
30724	26.061	

\* Suprafața este determinată în planul de proiecție Stereo 70.



## Date referitoare la teren

Crt	Categorie folosință	Intravilan	Suprafața (mp)	Tarla	Parcelă	Nr. topo	Observații / Referințe
1	faneata	NU	26.061	-	-	184	Den. de loc : Breg se identifica cu nr. topografic 184 din CF 30724 (CF vechi 16 Nermed)

## Lungime Segmente

1) Valorile lungimilor segmentelor sunt obținute din proiecție în plan.

Punct început	X / Y	Punct sfârșit	X / Y	Lungime segment (** (m)
1	256.161,338 419.134,157	2	256.148,063 419.167,218	35.626
2	256.148,063 419.167,218	3	256.136,887 419.211,084	45.268
3	256.136,887 419.211,084	4	256.132,457 419.245,446	34.646
4	256.132,457 419.245,446	5	256.128,682 419.326,169	80.811
5	256.128,682 419.326,169	6	256.127,87 419.333,099	6.978

Punct început	X / Y	Punct sfârșit	X / Y	Lungime segment (** (m)
6	256.127,87 419.333,099	7	256.076,066 419.324,358	52.536
7	256.076,066 419.324,358	8	256.026,358 419.313,457	50.89
8	256.026,358 419.313,457	9	256.044,635 419.182,002	132.72
9	256.044,635 419.182,002	10	256.052,261 419.066,787	115.467
10	256.052,261 419.066,787	11	256.184,107 419.090,097	133.89
11	256.184,107 419.090,097	12	256.177,96 419.099,6	11.318
12	256.177,96 419.099,6	1	256.161,338 419.134,157	38.347

\*\* Lungimile segmentelor sunt determinate în planul de proiecție Stereo 70 și sunt rotunjite la 1 milimetru.

\*\*\* Distanța dintre puncte este formată din segmente cumulate ce sunt mai mici decât valoarea 1 milimetru.





**DATE DESPRE IMOBILUL NR. 6124**

Oficiul de Cadastru și Publicitate Imobiliară CARAS-SEVERIN  
Biroul de Cadastru și Publicitate Imobiliară Resita

**A. Partea I. Descrierea imobilului**

TEREN Extravilan

Nr. CF vechi:439 Nermet

Nr. topografic:183

Adresa: Jud. Caraș-Severin

Nr. Crt	Nr cadastral Nr. topografic	Suprafața* (mp)	Observații / Referințe
A1	31987	11.861	Sector cadastral:11 Teren neimprejmuit;

**B. Partea II. Proprietari și acte**

Inscrieri privitoare la dreptul de proprietate și alte drepturi reale		Referințe
<b>374 / 19/02/1938</b>		
Hotarare Judecatoreasca nr. G.3076, din 01/01/1937 emis de Judecatoria Oravita;		
B2	Intabulare, drept de PROPRIETATE, succesiune, asupra 8632 mp, dobandit prin Hotarare Judecatoreasca, cota actuala 7/42 1) MILOS MARIUS	A1
<b>30624 / 24/08/2017</b>		
Act Notarial nr. 2382, din 23/08/2017 emis de Dobre Florica;		
B2	Intabulare, drept de PROPRIETATE, donatie, asupra 8632 mp, dobandit prin Conventie, cota actuala 35/84 1) BENEDUC MARIA, casatorita, bun propriu	A1
B3	Intabulare, drept de PROPRIETATE, donatie, asupra 8632 mp, dobandit prin Conventie, cota actuala 35/84 1) BENEDUC ION, casatorit, bun propriu	A1
/		
Act Normativ nr. L7, din 13/03/1996 emis de PARLAMENTUL ROMANIEI;		
B4	Intabulare, drept de PROPRIETATE, asupra 3229 mp, dobandit prin Lege, cota actuala 1/1 1) NEIDENTIFICAT NEIDENTIFICAT	A1

**C. Partea III. SARCINI**

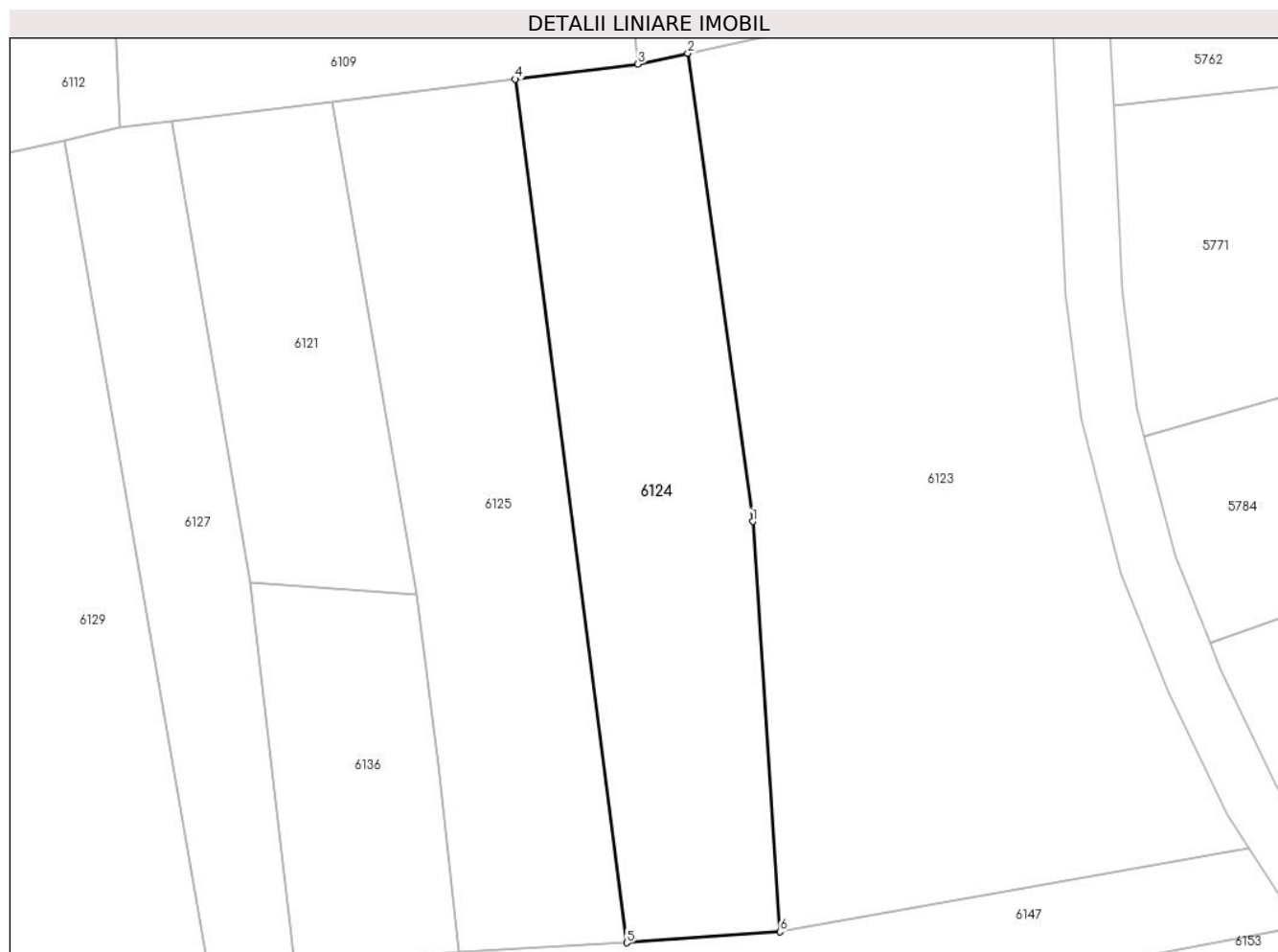
Inscrieri privind dezmembramintele dreptului de proprietate, drepturi reale de garanție și sarcini		Referințe
<b>1906 / 27/11/1926</b>		
Act Notarial nr. CD FN, din 28/10/1926 emis de -;		
C1	Se inscrie interdictia de instrainare si grevare asupra 9/42 parti din suprafata de 8632 mp in favoarea lui: 1) MILOS MILIA, si sotia 2) MILOS MARIA	A1
<b>374 / 19/02/1938</b>		
Hotarare Judecatoreasca nr. G.3076, din 01/01/1937 emis de Judecatoria Mixta Resita;		
C2	Intabulare, drept de UZUFRACT VIAGER, asupra 8632 mp, cota actuala 7/42, cota initiala 7/42 1) MILOS ANA, vaduva	A1

## Anexa Nr. 1 La Partea I

## Teren

Nr cadastral	Suprafața (mp)*	Observații / Referințe
31987	11.861	

\* Suprafața este determinată în planul de proiecție Stereo 70.



## Date referitoare la teren

Crt	Categorie folosință	Intravilan	Suprafața (mp)	Tarla	Parcelă	Nr. topo	Observații / Referințe
1	faneata	NU	11.861	-	-	183	Den. de loc : Breg se identifica cu nr. topografic 183 din CF 31987 (CF 439 Nermed)

## Lungime Segmente

1) Valorile lungimilor segmentelor sunt obținute din proiecție în plan.

Punct început	X / Y	Punct sfârșit	X / Y	Lungime segment (** (m)
1	256.044,635 419.182,002	2	256.026,358 419.313,457	132.72
2	256.026,358 419.313,457	3	256.012,366 419.310,389	14.324
3	256.012,366 419.310,389	4	255.977,929 419.306,177	34.693
4	255.977,929 419.306,177	5	256.009,232 419.063,678	244.511
5	256.009,232 419.063,678	6	256.052,261 419.066,787	43.141

Punct început	X / Y	Punct sfârșit	X / Y	Lungime segment (** (m)
6	256.052,261 419.066,787	1	256.044,635 419.182,002	115.467

\*\* Lungimile segmentelor sunt determinate în planul de proiecție Stereo 70 și sunt rotunjite la 1 milimetru.

\*\*\* Distanța dintre puncte este formată din segmente cumulate ce sunt mai mici decât valoarea 1 milimetru.



**DATE DESPRE IMOBILUL NR. 6125**

Oficiul de Cadastru și Publicitate Imobiliară CARAS-SEVERIN  
Biroul de Cadastru și Publicitate Imobiliară Resita

**A. Partea I. Descrierea imobilului**

TEREN Extravilan

Nr. CF vechi:274 Nermed

Nr. topografic:182

Adresa: Jud. Caraş-Severin

Nr. Crt	Nr cadastral Nr. topografic	Suprafaţa* (mp)	Observații / Referințe
A1		11.634	Sector cadastral:11 Teren neimprejmuit;

**B. Partea II. Proprietari și acte**

Inscrieri privitoare la dreptul de proprietate și alte drepturi reale	Referințe	
<b>3518 / 28/10/1993</b>		
Act Notarial nr. CM nr. 480/1993, din 01/01/1993 emis de Not. Jud. C-S;		
B1	Intabulare, drept de PROPRIETATE, succesiune legala, asupra 8632 mp, dobandit prin Succesiune, cota actuala 2/24 1) <b>SORCA PETRU</b> , , fiu	A1
B2	Intabulare, drept de PROPRIETATE, succesiune legala, asupra 8632 mp, dobandit prin Succesiune, cota actuala 2/24 1) <b>RETEZAN MARIA</b> , , fiica	A1
B3	Intabulare, drept de PROPRIETATE, succesiune legala, asupra 8632 mp, dobandit prin Succesiune, cota actuala 2/24 1) <b>BURNECI MARIANA OLGA</b> , , fiica	A1
B4	Intabulare, drept de PROPRIETATE, succesiune legala, asupra 8632 mp, dobandit prin Succesiune, cota actuala 2/24 1) <b>SORCA TRAIAN</b> , , fiu	A1
<b>183 / 15/01/1997</b>		
Act Notarial nr. CM nr. 709/96, din 01/01/1997 emis de NP POPESCU R;		
B5	Intabulare, drept de PROPRIETATE, succesiune legala, asupra 8632 mp, dobandit prin Succesiune, cota actuala 4/24 1) <b>SORCA MARIAN</b> , , fiu	A1
<b>1762 / 12/01/2009</b>		
Act Notarial nr. CVC FN, din 01/01/2009 emis de -;		
B6	Intabulare, drept de PROPRIETATE, cumparare, asupra 8632 mp, dobandit prin Conventie, cota actuala 12/24 1) <b>BIRTA MIHAI</b> , , si sotia 2) <b>BIRTA ANA</b> , , n. Jigmul, bun comun	A1
/		
Act Normativ nr. L7, din 13/03/1996 emis de PARLAMENTUL ROMANIEI;		
B7	Intabulare, drept de PROPRIETATE, asupra 3002 mp, dobandit prin Lege, cota actuala 1/1 1) <b>NEIDENTIFICAT NEIDENTIFICAT</b>	A1
Act Normativ nr. L7, din 13/03/1996 emis de PARLAMENTUL ROMANIEI (Adeverinta nr. 2911/02.09.2024, emisa de Primaria Comunei Carasova.);		
B8	Se noteaza posesia factica asupra suprafetei de 7318/11634 mp in favoarea lui: 1) <b>BIRTA MIHAI</b>	A1

**C. Partea III. SARCINI .**

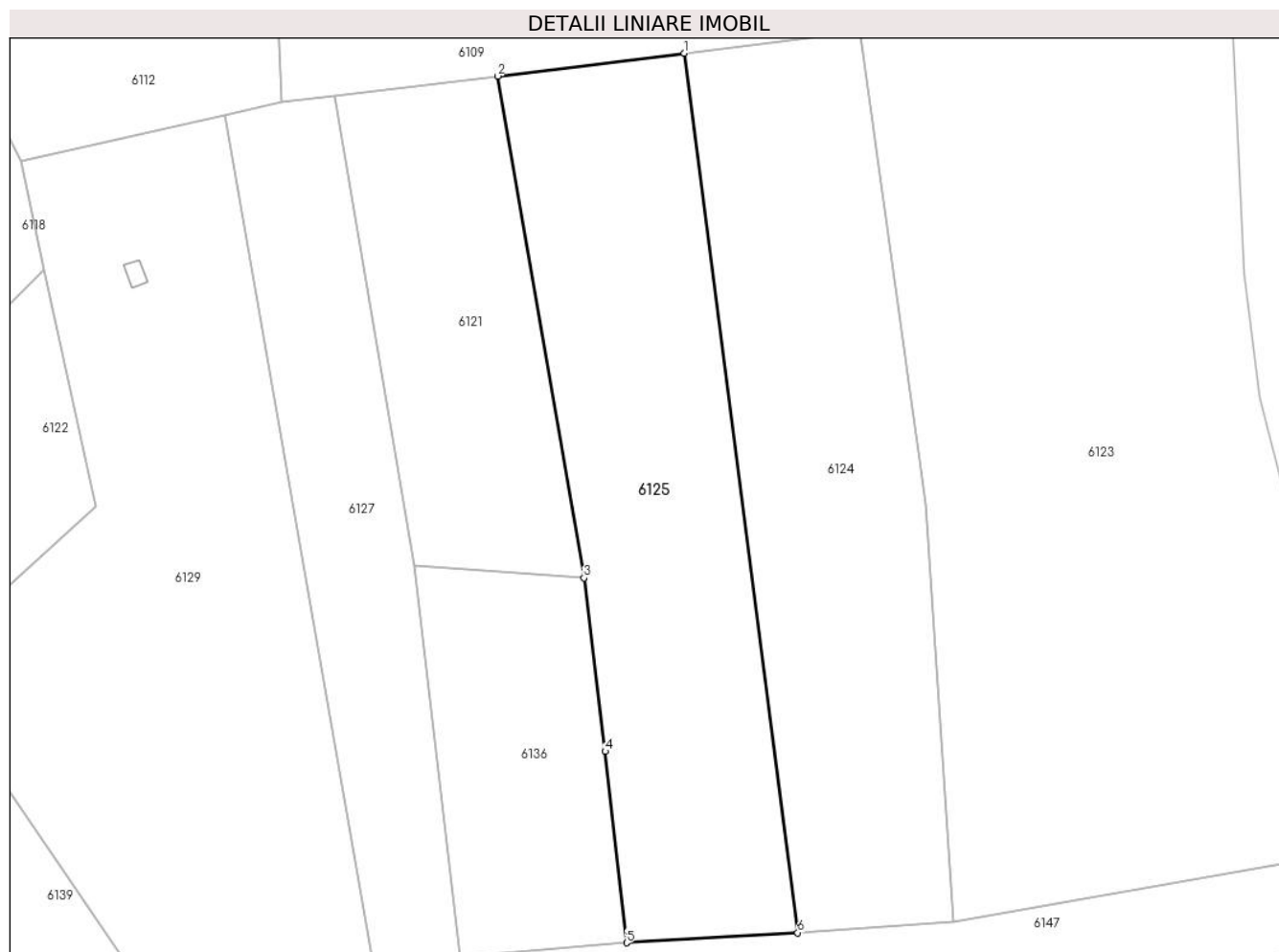
Inscrieri privind dezmembramintele dreptului de proprietate, drepturi reale de garanție și sarcini	Referințe
NU SUNT	

## Anexa Nr. 1 La Partea I

## Teren

Nr cadastral	Suprafața (mp)*	Observații / Referințe
	11.634	

\* Suprafața este determinată în planul de proiecție Stereo 70.



## Date referitoare la teren

Crt	Categorie folosință	Intra vilan	Suprafața (mp)	Tarla	Parcelă	Nr. topo	Observații / Referințe
1	faneata	NU	11.634	-	-	182	Den. de loc : Breg se identifica cu nr. topografic 182 din CF 274 Nermed

## Lungime Segmente

1) Valorile lungimilor segmentelor sunt obținute din proiecție în plan.

Punct început	X / Y	Punct sfârșit	X / Y	Lungime segment (** (m)
1	255.977,929 419.306,177	2	255.926,441 419.299,88	51.872
2	255.926,441 419.299,88	3	255.950,244 419.161,536	140.377
3	255.950,244 419.161,536	4	255.956,139 419.113,68	48.218
4	255.956,139 419.113,68	5	255.962,013 419.060,917	53.089
5	255.962,013 419.060,917	6	256.009,232 419.063,678	47.3

Punct început	X / Y	Punct sfârșit	X / Y	Lungime segment (** (m)
6	256.009,232 419.063,678	1	255.977,929 419.306,177	244.511

\*\* Lungimile segmentelor sunt determinate în planul de proiecție Stereo 70 și sunt rotunjite la 1 milimetru.

\*\*\* Distanța dintre puncte este formată din segmente cumulate ce sunt mai mici decât valoarea 1 milimetru.





**DATE DESPRE IMOBILUL NR. 6126**

Oficiul de Cadastru și Publicitate Imobiliară CARAS-SEVERIN  
Biroul de Cadastru și Publicitate Imobiliară Resita

**A. Partea I. Descrierea imobilului**

TEREN Extravilan

Nr. CF vechi:85, 506, 26, 407 Nermed

Nr. topografic:979, 980, 1002/a, 1003

Adresa: Jud. Caraş-Severin

Nr. Crt	Nr cadastral Nr. topografic	Suprafaţa* (mp)	Observații / Referințe
A1		18.984	Sector cadastral:11 Teren neimprejmuit;

**B. Partea II. Proprietari și acte**

Inscrieri privitoare la dreptul de proprietate și alte drepturi reale		Referințe
<b>62 / 22/01/1959</b>		
Act Notarial nr. CM nr. 4869/1953, din 01/01/1953 emis de Not. Stat Resita;		
B1	Intabulare, drept de PROPRIETATE, succesiune legala, asupra 2877 mp, dobandit prin Succesiune, cota actuala 1/4 1) <b>TUDOR MARIA</b> <i>OBSERVATII: Provine din CF 506 Nermed</i>	A1
<b>6568 / 15/12/2003</b>		
Act Notarial nr. CVC nr. 3604, din 17/11/2003 emis de NP ONOFREI CAMELIA RAMONA;		
B2	Intabulare, drept de PROPRIETATE, succesiune legala, asupra 2877 mp, dobandit prin Conventie, cota actuala 3/4 1) <b>CATALUSA MAGDALENA, , n. Taran, bun comun cu sotul</b> 2) <b>CATALUSA MIHAI</b> <i>OBSERVATII: Provine din CF 506 Nermed</i>	A1
/		
Act Normativ nr. L7, din 13/03/1996 emis de PARLAMENTUL ROMANIEI;		
B3	Intabulare, drept de PROPRIETATE, asupra 16107 mp, dobandit prin Lege, cota actuala 1/1 1) <b>NEIDENTIFICAT NEIDENTIFICAT</b>	A1
Act Normativ nr. L7, din 13/03/1996 emis de PARLAMENTUL ROMANIEI (Adeverinta nr. 2912/02.09.2024, emisa de Primaria Comunei Carasova.);		
B4	Se noteaza posesia factica in favoarea lui: 1) <b>VATAV MIHAI</b>	A1

**C. Partea III. SARCINI .**

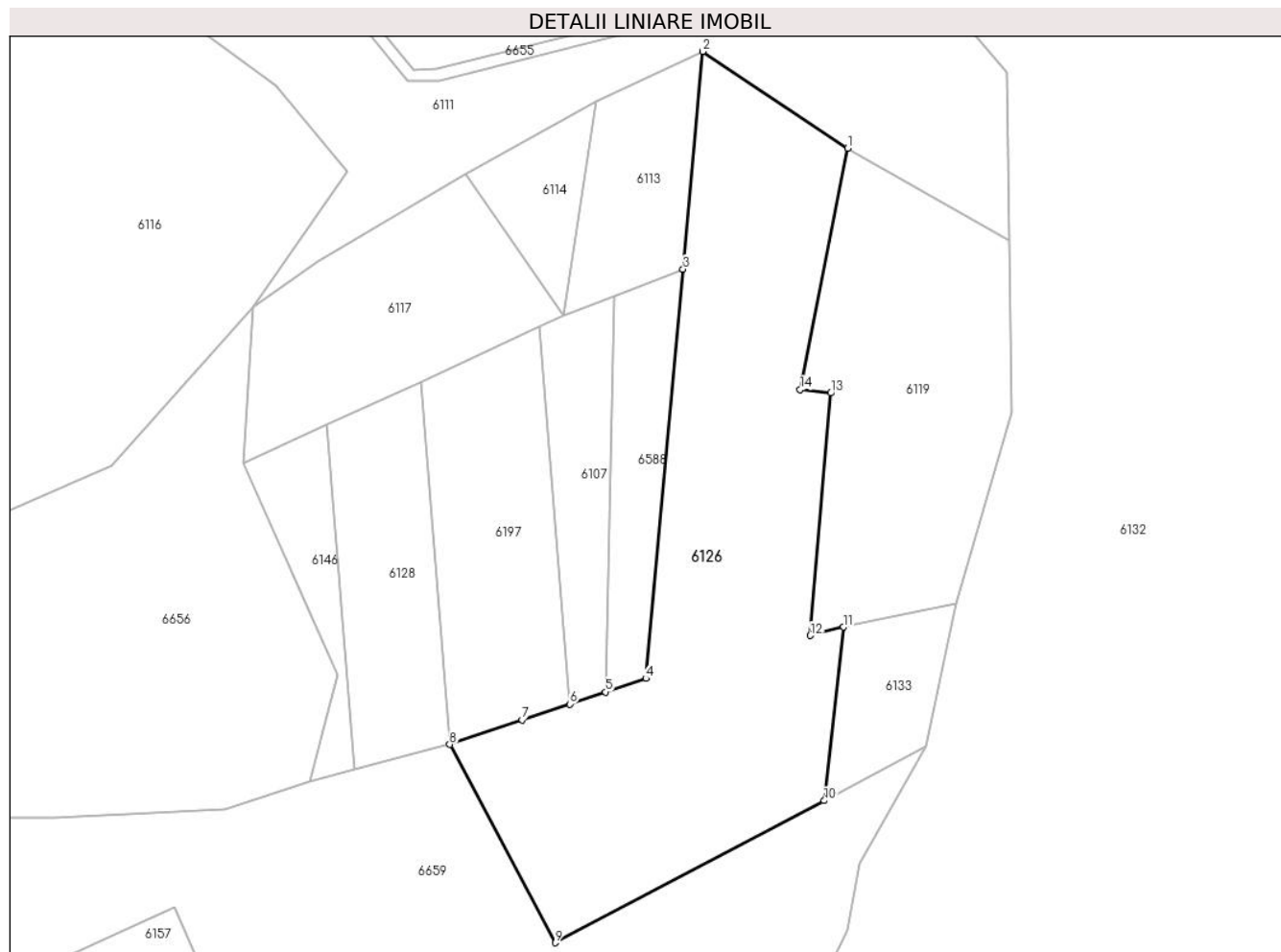
Inscrieri privind dezmembramintele dreptului de proprietate, drepturi reale de garanție și sarcini	Referințe
NU SUNT	

## Anexa Nr. 1 La Partea I

## Teren

Nr cadastral	Suprafața (mp)*	Observații / Referințe
	18.984	

\* Suprafața este determinată în planul de proiecție Stereo 70.



## Date referitoare la teren

Crt	Categorie folosință	Intravilan	Suprafața (mp)	Tarla	Parcelă	Nr. topo	Observații / Referințe
1	faneata	NU	8.347	-	-	979, 980, 1002/a, 1003	Den. de loc : Zerova, se identifica total cu nr. top 979 din CF vechi 85 Nermed, total cu nr. top 980 din CF 506 Nermed, total cu nr. top 1002/a din CF vechi 26 Nermed, total cu nr. top 1003 din CF vechi 407 Nermed
2	faneata	NU	10.637	-	-	979, 980, 1002/a, 1003	Faneata impadurita. Den. de loc : Zerova, se identifica total cu nr. top 979 din CF vechi 85 Nermed, total cu nr. top 980 din CF 506 Nermed, total cu nr. top 1002/a din CF vechi 26 Nermed, total cu nr. top 1003 din CF vechi 407 Nermed

## Lungime Segmente

1) Valorile lungimilor segmentelor sunt obținute din proiecție în plan.

Punct început	X / Y	Punct sfârșit	X / Y	Lungime segment (** (m)
---------------	-------	---------------	-------	-------------------------

Punct început	X / Y	Punct sfârşit	X / Y	Lungime segment (** (m)
1	254.828,703 419.324,877	2	254.777,647 419.358,943	61.377
2	254.777,647 419.358,943	3	254.770,656 419.282,229	77.032
3	254.770,656 419.282,229	4	254.757,52 419.138,089	144.737
4	254.757,52 419.138,089	5	254.743,33 419.133,315	14.972
5	254.743,33 419.133,315	6	254.730,763 419.129,086	13.259
6	254.730,763 419.129,086	7	254.713,931 419.123,423	17.759
7	254.713,931 419.123,423	8	254.688,412 419.114,837	26.924
8	254.688,412 419.114,837	9	254.725,586 419.045,007	79.108
9	254.725,586 419.045,007	10	254.820,431 419.095,033	107.23
10	254.820,431 419.095,033	11	254.827,204 419.156,215	61.555
11	254.827,204 419.156,215	12	254.815,58 419.153,191	12.011
12	254.815,58 419.153,191	13	254.822,738 419.238,637	85.745
13	254.822,738 419.238,637	14	254.812,0 419.239,829	10.803
14	254.812,0 419.239,829	1	254.828,703 419.324,877	86.673

\*\* Lungimile segmentelor sunt determinate în planul de proiecție Stereo 70 și sunt rotunjite la 1 milimetru.

\*\*\* Distanța dintre puncte este formată din segmente cumulate ce sunt mai mici decât valoarea 1 milimetru.



**DATE DESPRE IMOBILUL NR. 6127**

Oficiul de Cadastru și Publicitate Imobiliară CARAS-SEVERIN  
Biroul de Cadastru și Publicitate Imobiliară Resita

**A. Partea I. Descrierea imobilului**

TEREN Extravilan

Nr. CF vechi:722 Nermed

Nr. topografic:180

Adresa: Jud. Caraş-Severin

Nr. Crt	Nr cadastral Nr. topografic	Suprafaţa* (mp)	Observații / Referințe
A1		6.928	Sector cadastral:11 Teren neimprejmuit;

**B. Partea II. Proprietari și acte**

Inscrieri privitoare la dreptul de proprietate și alte drepturi reale		Referințe
/		
Act Normativ nr. L7, din 13/03/1996 emis de PARLAMENTUL ROMANIEI;		
B1	Intabulare, drept de PROPRIETATE, dobandit prin Lege, cota actuala 1/1 1) <b>NEIDENTIFICAT NEIDENTIFICAT</b>	A1
Act Normativ nr. L7, din 13/03/1996 emis de PARLAMENTUL ROMANIEI (Adeverinta nr. 2941/02.09.2024, emisa de Primaria Comunei Carasova.);		
B2	Se noteaza posesia factica in favoarea lui: 1) <b>BEUL NICOLAE</b>	A1

**C. Partea III. SARCINI .**

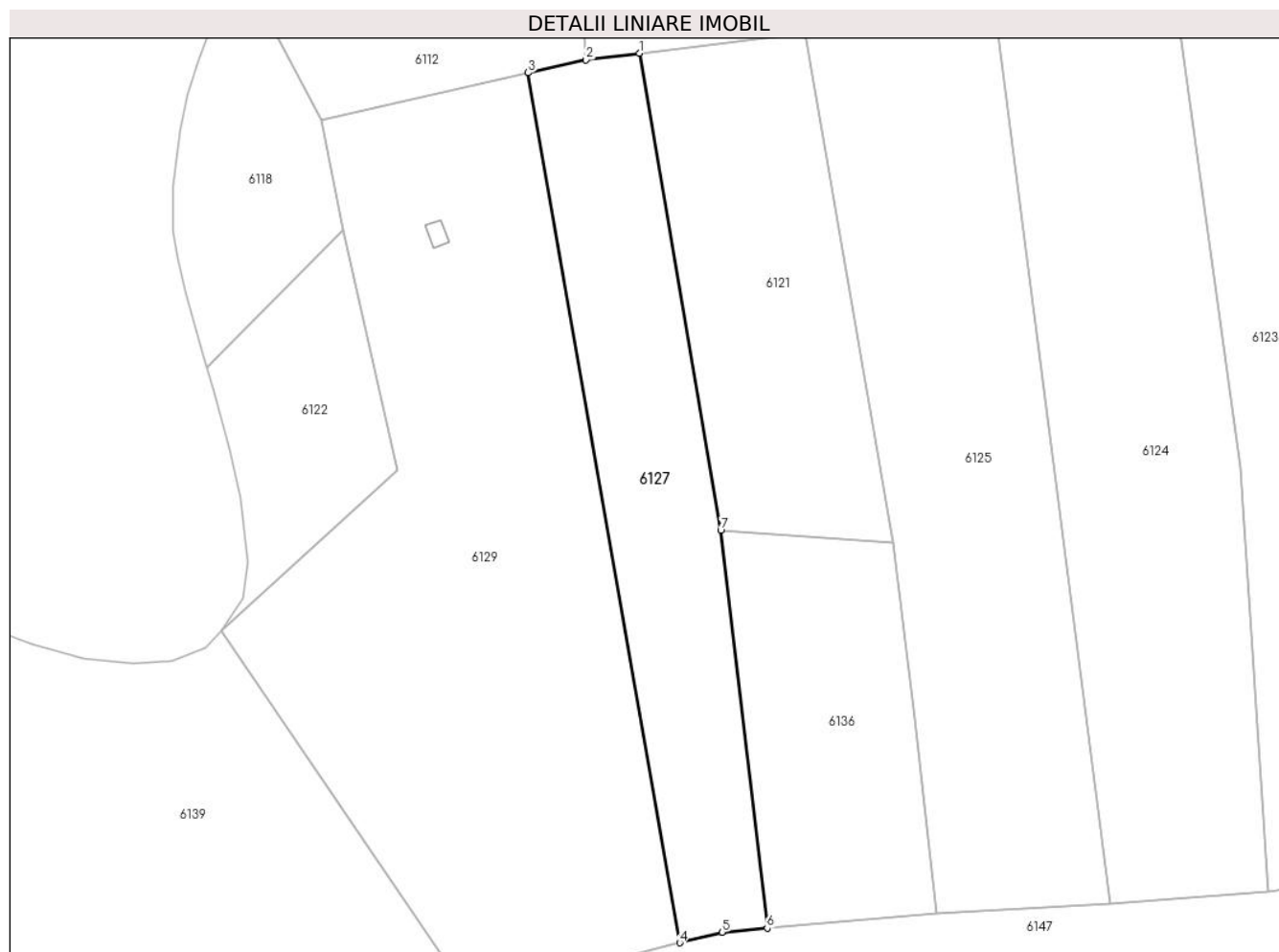
Inscrieri privind dezmembramintele dreptului de proprietate, drepturi reale de garanție și sarcini	Referințe
NU SUNT	

## Anexa Nr. 1 La Partea I

## Teren

Nr cadastral	Suprafața (mp)*	Observații / Referințe
	6.928	

\* Suprafața este determinată în planul de proiecție Stereo 70.



## Date referitoare la teren

Crt	Categorie folosință	Intravilan	Suprafața (mp)	Tarla	Parcelă	Nr. topo	Observații / Referințe
1	faneata	NU	6.928	-	-	180	Den. de loc : Breg se identifica cu nr. topografic 180 din CF 722 Nermed

## Lungime Segmente

1) Valorile lungimilor segmentelor sunt obținute din proiecție în plan.

Punct început	X / Y	Punct sfârșit	X / Y	Lungime segment (** (m)
1	255.881,394 419.294,371	2	255.866,935 419.292,603	14.567
2	255.866,935 419.292,603	3	255.851,248 419.289,061	16.082
3	255.851,248 419.289,061	4	255.892,377 419.053,073	239.545
4	255.892,377 419.053,073	5	255.903,832 419.055,962	11.814
5	255.903,832 419.055,962	6	255.916,1 419.057,006	12.312

Punct început	X / Y	Punct sfârșit	X / Y	Lungime segment (** (m)
6	255.916,1 419.057,006	7	255.903,507 419.164,891	108.617
7	255.903,507 419.164,891	1	255.881,394 419.294,371	131.355

\*\* Lungimile segmentelor sunt determinate în planul de proiecție Stereo 70 și sunt rotunjite la 1 milimetru.

\*\*\* Distanța dintre puncte este formată din segmente cumulate ce sunt mai mici decât valoarea 1 milimetru.





**DATE DESPRE IMOBILUL NR. 6128**

Oficiul de Cadastru și Publicitate Imobiliară CARAS-SEVERIN  
Biroul de Cadastru și Publicitate Imobiliară Resita

**A. Partea I. Descrierea imobilului**

TEREN Extravilan

Nr. CF vechi:547 Nermed  
Nr. topografic:1451/1000

Adresa: Jud. Caraş-Severin

Nr. Crt	Nr cadastral Nr. topografic	Suprafaţa* (mp)	Observații / Referințe
A1		4.251	Sector cadastral:11 Teren neimprejmuit;

**B. Partea II. Proprietari și acte**

Inscrieri privitoare la dreptul de proprietate și alte drepturi reale		Referințe
<b>2116 / 13/11/1913</b>		
Act Notarial nr. FN, din 01/01/1913 emis de -;		
B1	Intabulare, drept de PROPRIETATE, dobandit prin Conventie, cota actuala 1/1 1) VATAV MATEI	A1

**C. Partea III. SARCINI .**

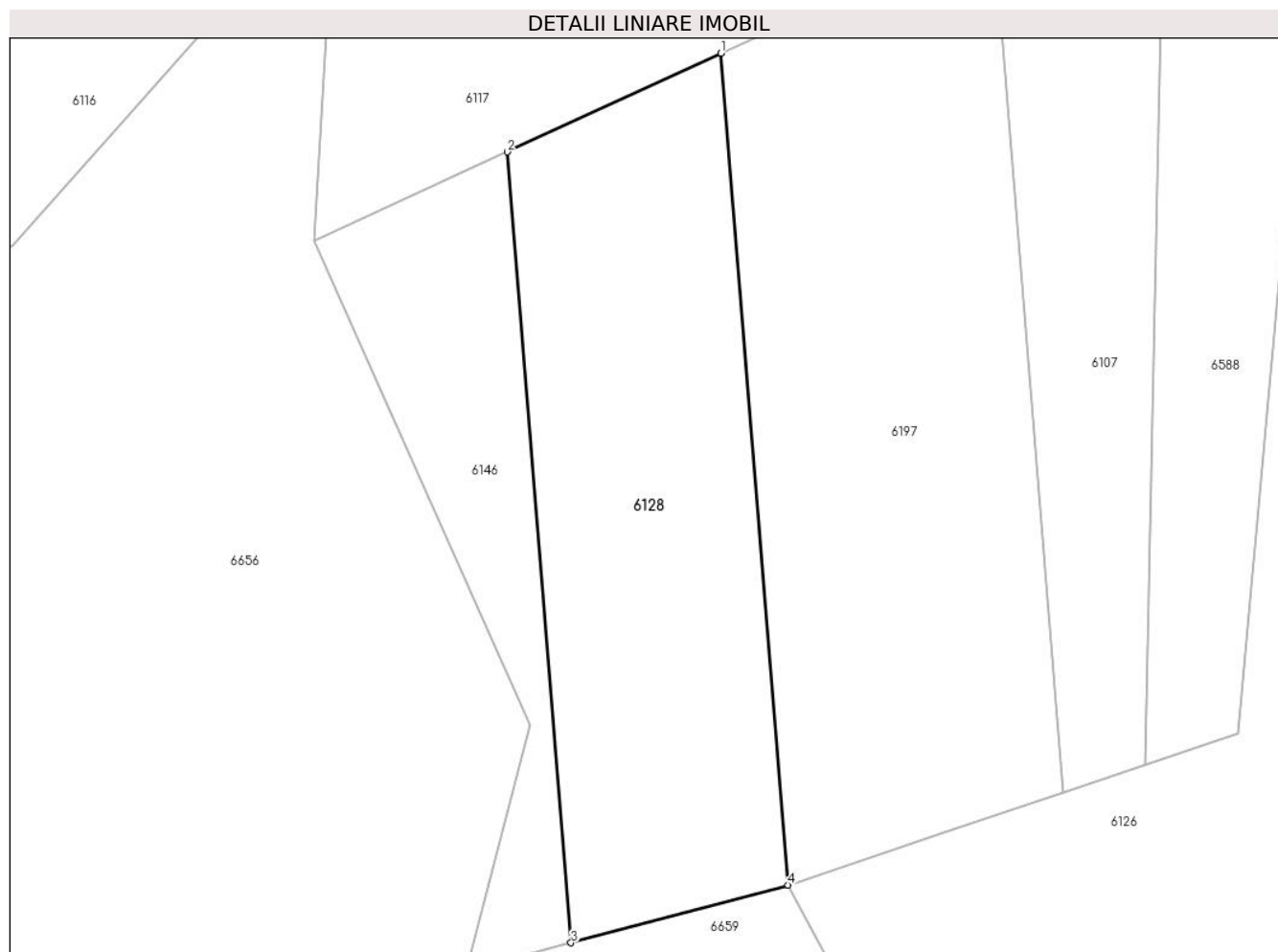
Inscrieri privind dezmembramintele dreptului de proprietate, drepturi reale de garanție și sarcini	Referințe
NU SUNT	

## Anexa Nr. 1 La Partea I

## Teren

Nr cadastral	Suprafața (mp)*	Observații / Referințe
	4.251	

\* Suprafața este determinată în planul de proiecție Stereo 70.



## Date referitoare la teren

Crt	Categorie folosință	Intra vilan	Suprafața (mp)	Tarla	Parcelă	Nr. topo	Observații / Referințe
1	faneata	NU	4.251	-	-	1451/1000	Faneata impadurita. Den. de loc : Zerova, se identifica total cu nr. top 1451/1000 din CF vechi 547 Nermed

## Lungime Segmente

1) Valorile lungimilor segmentelor sunt obținute din proiecție în plan.

Punct început	X / Y	Punct sfârșit	X / Y	Lungime segment (** (m)
1	254.678,082 419.242,649	2	254.645,208 419.227,489	36.201
2	254.645,208 419.227,489	3	254.655,03 419.105,968	121.917
3	254.655,03 419.105,968	4	254.688,412 419.114,837	34.54
4	254.688,412 419.114,837	1	254.678,082 419.242,649	128.229

**\*\* Lungimile segmentelor sunt determinate în planul de proiecție Stereo 70 și sunt rotunjite la 1 milimetru.**

**\*\*\* Distanța dintre puncte este formată din segmente cumulate ce sunt mai mici decât valoarea 1 milimetru.**



**DATE DESPRE IMOBILUL NR. 6129**

Oficiul de Cadastru și Publicitate Imobiliară CARAS-SEVERIN  
Biroul de Cadastru și Publicitate Imobiliară Resita

**A. Partea I. Descrierea imobilului**

Nr. CF vechi:287 Nermed  
Nr. topografic:179

TEREN Extravilan

Adresa: Jud. Caraş-Severin

Nr. Crt	Nr cadastral Nr. topografic	Suprafaţa* (mp)	Observații / Referințe
A1	30856	17.306	Sector cadastral:11 Teren neimprejmuit;

**Construcții**

Crt	Nr cadastral Nr. topografic	Adresa	Observații / Referințe
A1.1	30856-C1	Jud. Caraş-Severin	Nr. niveluri:1; S. construita la sol:30 mp; Anexa

**B. Partea II. Proprietari și acte**

Inscrieri privitoare la dreptul de proprietate și alte drepturi reale		Referințe
<b>1214 / 22/04/1993</b>		
Act Notarial nr. 3795/1993, din 01/01/1993 emis de -;		
B1	Intabulare, drept de PROPRIETATEintretinere, asupra 8632 mp, dobandit prin Conventie, cota actuala 1/1 1) DRAGHIA MARIAN, si sotia 2) DRAGHIA MARIA, n. Hategan, bun comun <i>OBSERVATII: (provenita din conversia CF 287 Nermed)</i>	A1
/		
Act Normativ nr. L7, din 13/03/1996 emis de PARLAMENTUL ROMANIEI;		
B2	Intabulare, drept de PROPRIETATE, asupra 8674 mp, dobandit prin Lege, cota actuala 1/1 1) NEIDENTIFICAT NEIDENTIFICAT	A1
Act Normativ nr. L7, din 13/03/1996 emis de PARLAMENTUL ROMANIEI (Adeverinta nr. 1927/27.06.2024, emisa de Primaria Comunei Carasova.);		
B3	Se noteaza posesia factica asupra suprafetei de 8674 mp in favoarea lui: 1) DRAGHIA MARIAN	A1
Act Normativ nr. L7, din 13/03/1996 emis de PARLAMENTUL ROMANIEI (Adeverinta nr. 3902/01.11.2024, emisa de Primaria Comunei Carasova.);		
B4	Intabulare, drept de PROPRIETATE, dobandit prin Construire, cota actuala 1/1 1) DRAGHIA MARIAN	A1.1

**C. Partea III. SARCINI**

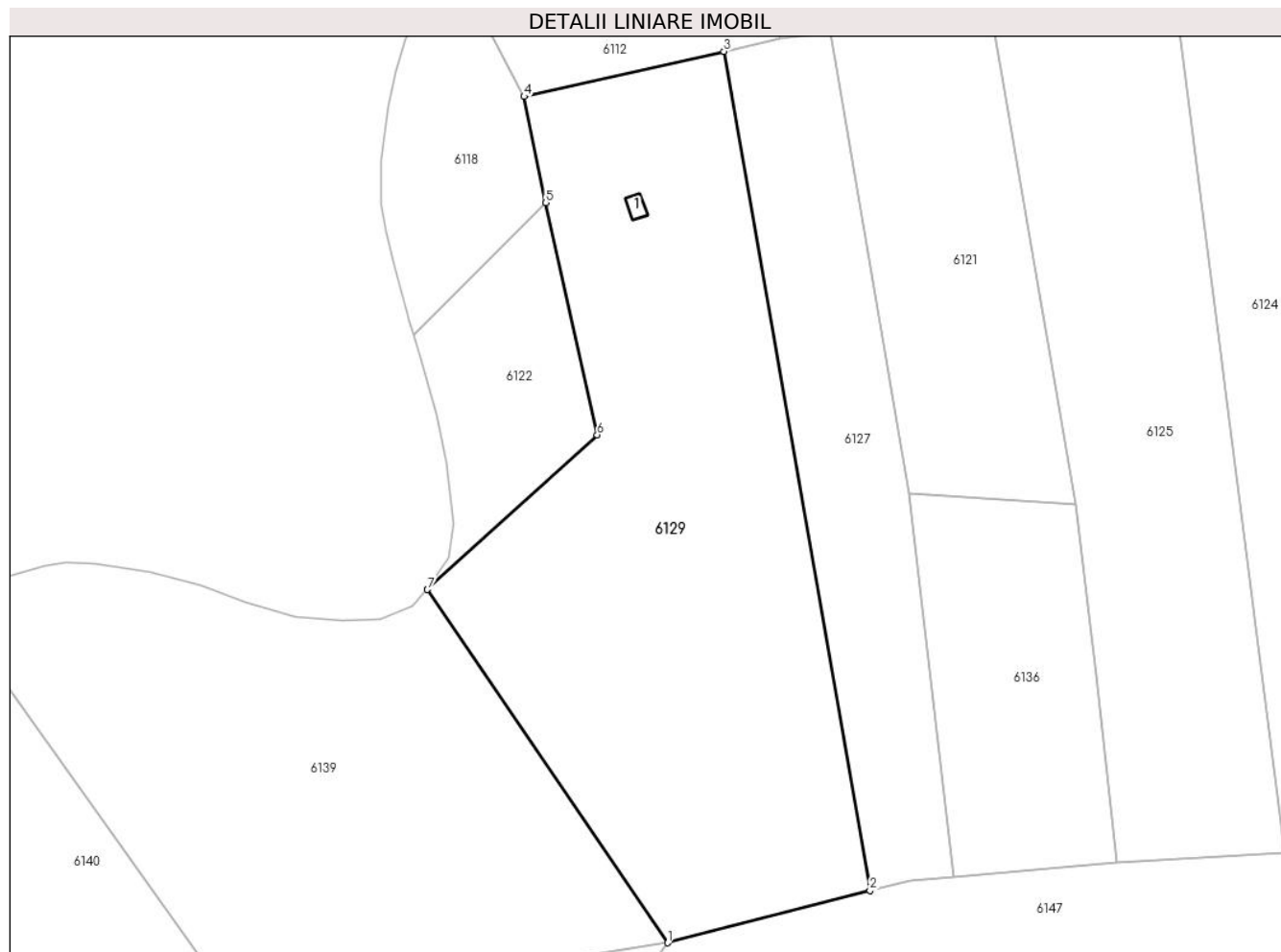
Inscrieri privind dezmembramintele dreptului de proprietate, drepturi reale de garanție și sarcini		Referințe
<b>1214 / 22/04/1993</b>		
Act Notarial nr. FN, din 01/01/1993 emis de -;		
C1	se noteaza obligatia de intretinere asupra 8632 mp in favoarea: DRAGHIA MARIA-vad. <i>OBSERVATII: (provenita din conversia CF 287 Nermed)</i>	A1

## Anexa Nr. 1 La Partea I

## Teren

Nr cadastral	Suprafața (mp)*	Observații / Referințe
30856	17.306	

\* Suprafața este determinată în planul de proiecție Stereo 70.



## Date referitoare la teren

Crt	Categorie folosință	Intra vilan	Suprafața (mp)	Tarla	Parcelă	Nr. topo	Observații / Referințe
1	curti constructii	NU	30	-	-	179	Den. de loc : Breg se identifica cu nr. topografic 179 din CF 30856 (CF vechi 287 Nermed)
2	livada	NU	4.460	-	-	179	Den. de loc : Breg se identifica cu nr. topografic 179 din CF 30856 (CF vechi 287 Nermed)
3	faneata	NU	12.816	-	-	179	Den. de loc : Breg se identifica cu nr. topografic 179 din CF 30856 (CF vechi 287 Nermed)

## Date referitoare la construcții

Crt	Număr	Destinație construcție	Supraf. (mp)	Situație juridică	Observații / Referințe
A1.1	30856-C1	construcții anexa	30	Cu acte	Nr. niveluri:1; S. construita la sol:30 mp; Anexa

## Lungime Segmente

1) Valorile lungimilor segmentelor sunt obținute din proiecție în plan.

Punct început	X / Y	Punct sfârșit	X / Y	Lungime segment (** (m)
1	255.835,436 419.038,413	2	255.892,377 419.053,073	58.798

Punct început	X / Y	Punct sfârșit	X / Y	Lungime segment (** (m)
2	255.892,377 419.053,073	3	255.851,248 419.289,061	239.545
3	255.851,248 419.289,061	4	255.795,026 419.276,367	57.638
4	255.795,026 419.276,367	5	255.801,112 419.246,483	30.498
5	255.801,112 419.246,483	6	255.815,577 419.181,247	66.82
6	255.815,577 419.181,247	7	255.767,772 419.137,753	64.63
7	255.767,772 419.137,753	1	255.835,436 419.038,413	120.195

\*\* Lungimile segmentelor sunt determinate în planul de proiecție Stereo 70 și sunt rotunjite la 1 milimetru.

\*\*\* Distanța dintre puncte este formată din segmente cumulate ce sunt mai mici decât valoarea 1 milimetru.





**DATE DESPRE IMOBILUL NR. 6130**

Oficiul de Cadastru și Publicitate Imobiliară CARAS-SEVERIN  
Biroul de Cadastru și Publicitate Imobiliară Resita

**A. Partea I. Descrierea imobilului**

TEREN Extravilan

Nr. CF vechi:270 Nermed

Nr. topografic:1021

Adresa: Jud. Caraș-Severin

Nr. Crt	Nr cadastral Nr. topografic	Suprafața* (mp)	Observații / Referințe
A1		2.054	Sector cadastral:11 Teren neimprejmuit;

**B. Partea II. Proprietari și acte**

Inscrieri privitoare la dreptul de proprietate și alte drepturi reale		Referințe
<b>522 / 26/06/1900</b>		
Act Notarial nr. FN, din 01/01/1900 emis de -;		
B1	Intabulare, drept de PROPRIETATE, asupra 1511 mp, dobandit prin Conventie, cota actuala 12/24 1) VATAV MARTA, , n. Beul	A1
<b>601 / 24/06/1971</b>		
Hotarare Judecatoreasca nr. 1343/1951, din 01/01/1971 emis de Judecatoria Resita;		
B2	Intabulare, drept de PROPRIETATE, asupra 1511 mp, dobandit prin Hotarare Judecatoreasca, cota actuala 4/24 1) CHEDA CATALINA	A1
B3	Intabulare, drept de PROPRIETATE, asupra 1511 mp, dobandit prin Hotarare Judecatoreasca, cota actuala 4/24 1) CHEDA STANA	A1
<b>698 / 23/05/1972</b>		
Act Notarial nr. CM nr. 181/1927, din 01/01/1927 emis de -;		
B4	Intabulare, drept de PROPRIETATE, succesiune, asupra 1511 mp, dobandit prin Succesiune, cota actuala 1/24 1) PETRUT MARIA	A1
<b>698 / 23/05/1927</b>		
Act Notarial nr. CM nr. 181/1927, din 01/01/1927 emis de -;		
B5	Intabulare, drept de PROPRIETATE, succesiune, asupra 1511 mp, dobandit prin Succesiune, cota actuala 1/24 1) PETRUT NICOLAE	A1
B6	Intabulare, drept de PROPRIETATE, succesiune, asupra 1511 mp, dobandit prin Succesiune, cota actuala 1/24 1) PETRUT IVAN	A1
B7	Intabulare, drept de PROPRIETATE, succesiune, asupra 1511 mp, dobandit prin Succesiune, cota actuala 1/24 1) PETRUT GHEORGHE	A1
/		
Act Normativ nr. L7, din 13/03/1996 emis de PARLAMENTUL ROMANIEI;		
B8	Intabulare, drept de PROPRIETATE, asupra 543 mp, dobandit prin Lege, cota actuala 1/1 1) NEIDENTIFICAT NEIDENTIFICAT	A1

**C. Partea III. SARCINI .**

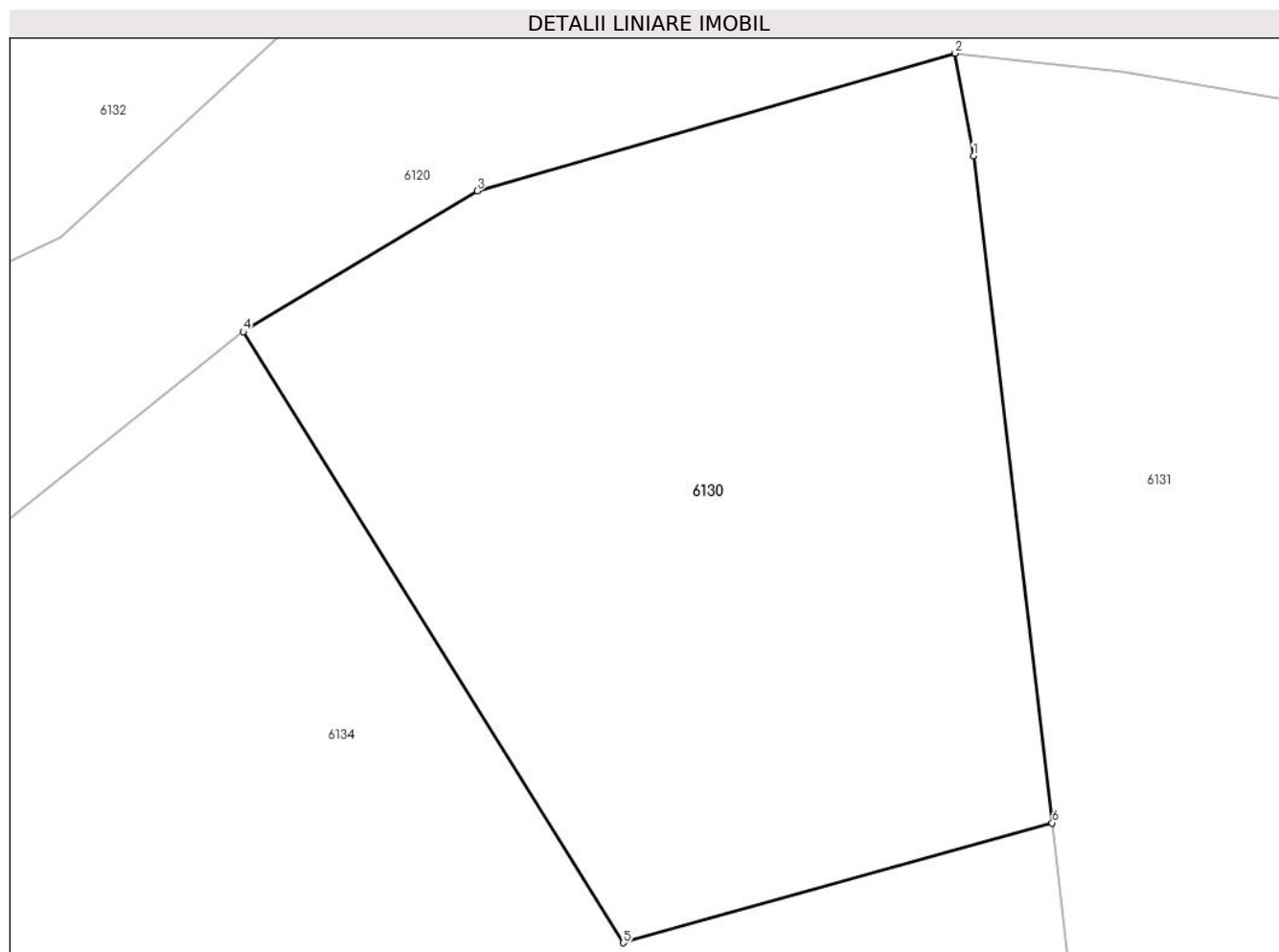
Inscrieri privind dezmembramintele dreptului de proprietate, drepturi reale de garanție și sarcini	Referințe
NU SUNT	

## Anexa Nr. 1 La Partea I

## Teren

Nr cadastral	Suprafața (mp)*	Observații / Referințe
	2.054	

\* Suprafața este determinată în planul de proiecție Stereo 70.



## Date referitoare la teren

Crt	Categorie folosință	Intra vilan	Suprafața (mp)	Tarla	Parcelă	Nr. topo	Observații / Referințe
1	faneata	NU	2.054	-	-	1021	Faneata împadurita. Den. de loc : Zerova, se identifica total cu nr. top 1021 din CF vechi 270 Nermed

## Lungime Segmente

1) Valorile lungimilor segmentelor sunt obținute din proiecție în plan.

Punct început	X / Y	Punct sfârșit	X / Y	Lungime segment (** (m)
1	255.226,785 419.176,278	2	255.225,556 419.183,121	6.952
2	255.225,556 419.183,121	3	255.193,654 419.173,932	33.199
3	255.193,654 419.173,932	4	255.178,021 419.164,539	18.238
4	255.178,021 419.164,539	5	255.203,41 419.123,764	48.033
5	255.203,41 419.123,764	6	255.232,054 419.131,762	29.739

Punct început	X / Y	Punct sfârșit	X / Y	Lungime segment (** (m)
6	255.232,054 419.131,762	1	255.226,785 419.176,278	44.827

\*\* Lungimile segmentelor sunt determinate în planul de proiecție Stereo 70 și sunt rotunjite la 1 milimetru.

\*\*\* Distanța dintre puncte este formată din segmente cumulate ce sunt mai mici decât valoarea 1 milimetru.



**DATE DESPRE IMOBILUL NR. 6131**

Oficiul de Cadastru și Publicitate Imobiliară CARAS-SEVERIN  
Biroul de Cadastru și Publicitate Imobiliară Resita

**A. Partea I. Descrierea imobilului**

TEREN Extravilan

Nr. CF vechi:407 Nermed

Nr. topografic:1025

Adresa: Jud. Caraș-Severin

Nr. Crt	Nr cadastral Nr. topografic	Suprafața* (mp)	Observații / Referințe
A1		2.084	Sector cadastral:11 Teren neimprejmuit;

**B. Partea II. Proprietari și acte**

Inscrieri privitoare la dreptul de proprietate și alte drepturi reale		Referințe
<b>546 / 24/06/1903</b>		
Act Notarial nr. FN, din 01/01/1903 emis de -;		
B1	Intabulare, drept de PROPRIETATE, asupra 1043 mp, dobandit prin Conventie, cota actuala 1/1 1) IELIN PETER	A1
/		
Act Normativ nr. L7, din 13/03/1996 emis de PARLAMENTUL ROMANIEI;		
B2	Intabulare, drept de PROPRIETATE, asupra 1041 mp, dobandit prin Lege, cota actuala 1/1 1) NEIDENTIFICAT NEIDENTIFICAT	A1

**C. Partea III. SARCINI .**

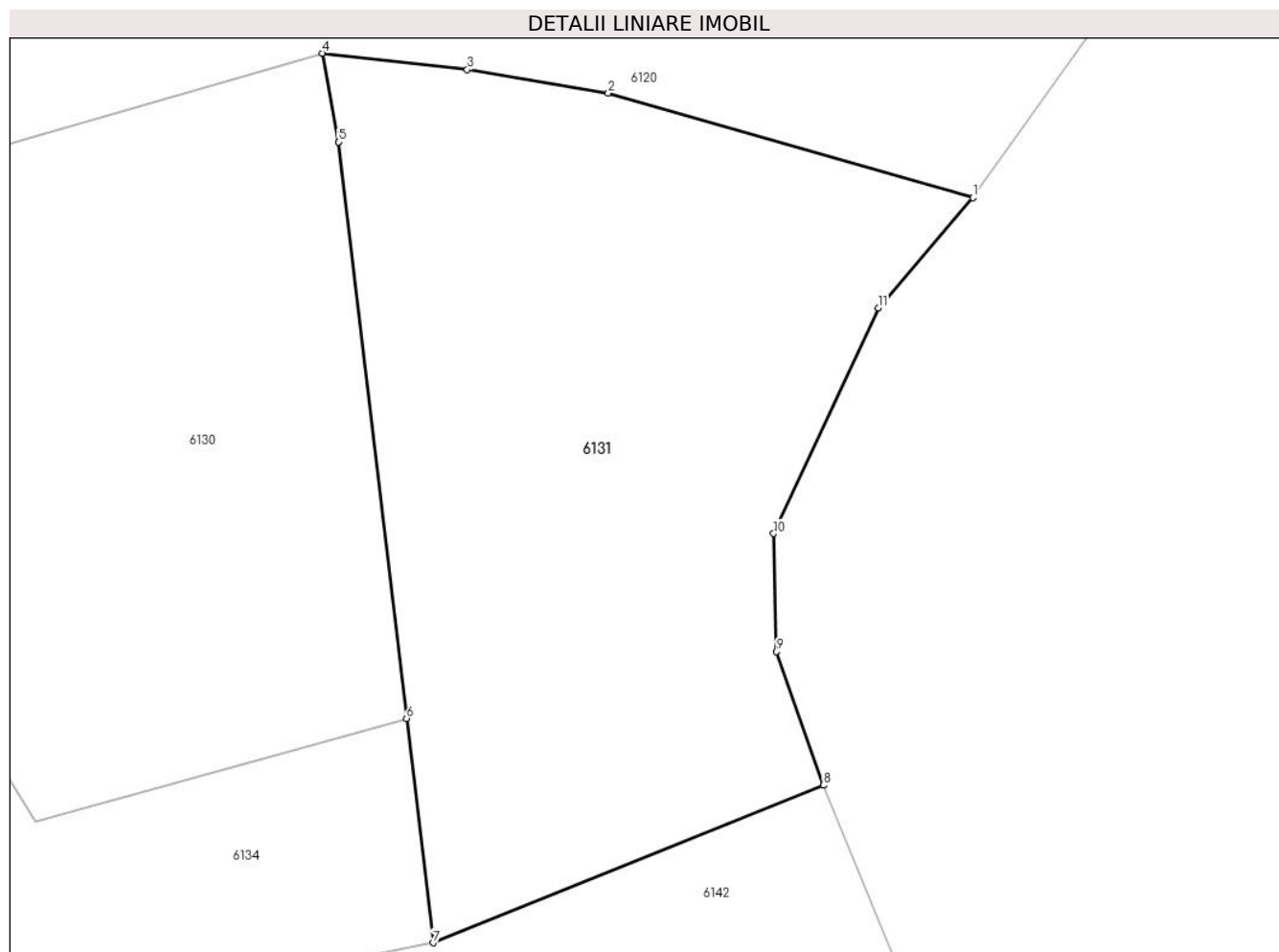
Inscrieri privind dezmembramintele dreptului de proprietate, drepturi reale de garanție și sarcini	Referințe
NU SUNT	

## Anexa Nr. 1 La Partea I

## Teren

Nr cadastral	Suprafața (mp)*	Observații / Referințe
	2.084	

\* Suprafața este determinată în planul de proiecție Stereo 70.



## Date referitoare la teren

Crt	Categorie folosință	Intravilan	Suprafața (mp)	Tarla	Parcelă	Nr. topo	Observații / Referințe
1	faneata	NU	2.084	-	-	1025	Faneata împadurita. Den. de loc : Zerova, se identifica total cu nr. top 1025 din CF vechi 407 Nermed

## Lungime Segmente

1) Valorile lungimilor segmentelor sunt obținute din proiecție în plan.

Punct început	X / Y	Punct sfârșit	X / Y	Lungime segment (** (m)
1	255.275,805 419.171,975	2	255.247,634 419.180,042	29.304
2	255.247,634 419.180,042	3	255.236,745 419.181,861	11.039
3	255.236,745 419.181,861	4	255.225,556 419.183,121	11.26
4	255.225,556 419.183,121	5	255.226,785 419.176,278	6.952
5	255.226,785 419.176,278	6	255.232,054 419.131,762	44.827

Punct început	X / Y	Punct sfârșit	X / Y	Lungime segment (** (m)
6	255.232,054 419.131,762	7	255.234,104 419.114,435	17.448
7	255.234,104 419.114,435	8	255.264,252 419.126,591	32.507
8	255.264,252 419.126,591	9	255.260,624 419.136,909	10.938
9	255.260,624 419.136,909	10	255.260,413 419.146,041	9.134
10	255.260,413 419.146,041	11	255.268,492 419.163,46	19.202
11	255.268,492 419.163,46	1	255.275,805 419.171,975	11.224

\*\* Lungimile segmentelor sunt determinate în planul de proiecție Stereo 70 și sunt rotunjite la 1 milimetru.

\*\*\* Distanța dintre puncte este formată din segmente cumulate ce sunt mai mici decât valoarea 1 milimetru.





**DATE DESPRE IMOBILUL NR. 6132**

Oficiul de Cadastru și Publicitate Imobiliară CARAS-SEVERIN  
Biroul de Cadastru și Publicitate Imobiliară Resita

**A. Partea I. Descrierea imobilului**

TEREN Extravilan

Adresa: Jud. Caraș-Severin

Nr. Crt	Nr cadastral Nr. topografic	Suprafața* (mp)	Observații / Referințe
A1		123.961	Sector cadastral:11 Teren neimpregmuit;

**B. Partea II. Proprietari și acte**

Inscrieri privitoare la dreptul de proprietate și alte drepturi reale		Referințe
/		
Act Administrativ nr. 602, din 23/08/1991 emis de PREFECTURA JUDETULUI C-S;		
B1	Intabulare, drept de PROPRIETATE, dobandit prin Lege, cota actuala 1/1 1) <b>COMUNA CARASOVA</b> , CIF:3227661, - domeniu privat	A1
B2	Intabulare, drept de ADMINISTRARE, dobandit prin Lege, cota actuala 1/1 1) <b>CONSILIUL LOCAL AL COMUNEI CARASOVA</b> , CIF:999999999999	A1

**C. Partea III. SARCINI .**

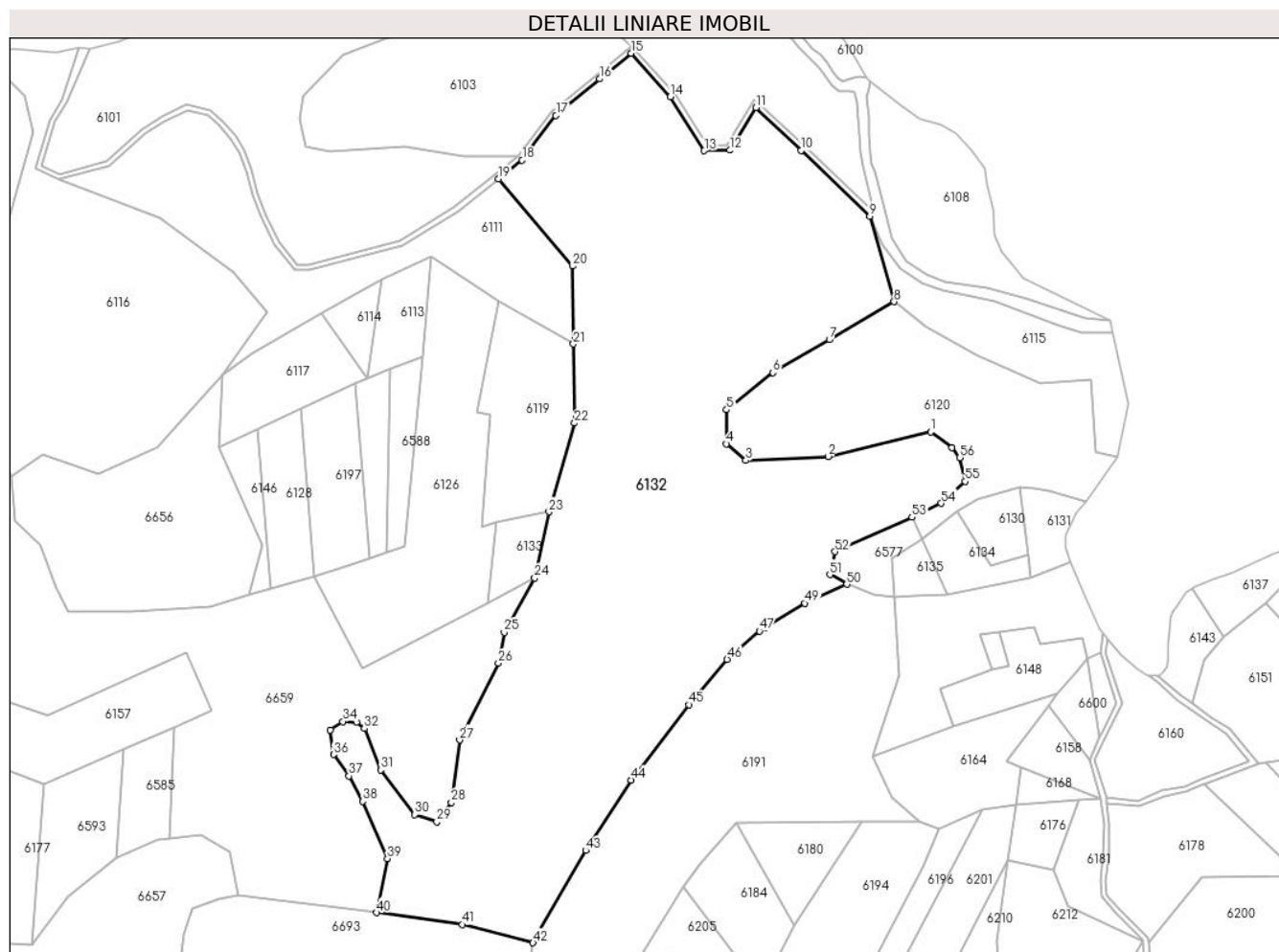
Inscrieri privind dezmembramintele dreptului de proprietate, drepturi reale de garanție și sarcini	Referințe
NU SUNT	

## Anexa Nr. 1 La Partea I

## Teren

Nr cadastral	Suprafața (mp)*	Observații / Referințe
	123.961	

\* Suprafața este determinată în planul de proiecție Stereo 70.



## Date referitoare la teren

Crt	Categorie folosință	Intravilan	Suprafața (mp)	Tarla	Parcelă	Nr. topo	Observații / Referințe
1	pasune	NU	123.961	-	403/1	-	Pasune împadurita.

## Lungime Segmente

1) Valorile lungimilor segmentelor sunt obținute din proiecție în plan.

Punct început	X / Y	Punct sfârșit	X / Y	Lungime segment	Punct început	X / Y	Punct sfârșit	X / Y	Lungime segment	Punct început	X / Y	Punct sfârșit	X / Y	Lungime segment
1	255.157,816 419.225,173	2	255.079,64 419.206,545	80.365	2	255.079,64 419.206,545	3	255.017,019 419.203,492	62.696	3	255.017,019 419.203,492	4	255.002,238 419.216,039	19.388
4	255.002,238 419.216,039	5	255.002,373 419.242,004	25.965	5	255.002,373 419.242,004	6	255.037,622 419.270,267	45.181	6	255.037,622 419.270,267	7	255.080,629 419.295,37	49.797
7	255.080,629 419.295,37	8	255.129,921 419.324,245	57.127	8	255.129,921 419.324,245	9	255.111,327 419.389,316	67.675	9	255.111,327 419.389,316	10	255.058,971 419.439,154	72.284
10	255.058,971 419.439,154	11	255.024,672 419.471,804	47.355	11	255.024,672 419.471,804	12	255.004,752 419.439,434	38.007	12	255.004,752 419.439,434	13	254.985,356 419.439,039	19.401
13	254.985,356 419.439,039	14	254.959,588 419.480,285	48.634	14	254.959,588 419.480,285	15	254.929,802 419.513,22	44.406	15	254.929,802 419.513,22	16	254.905,682 419.493,657	31.056
16	254.905,682 419.493,657	17	254.872,43 419.465,885	43.324	17	254.872,43 419.465,885	18	254.846,689 419.431,914	42.622	18	254.846,689 419.431,914	19	254.828,533 419.417,536	23.16

Punct început	X / Y	Punct sfârșit	X / Y	Lungime segment	Punct început	X / Y	Punct sfârșit	X / Y	Lungime segment	Punct început	X / Y	Punct sfârșit	X / Y	Lungime segment
19	254.828,533 419.417,536	20	254.884,948 419.351,398	86.93	20	254.884,948 419.351,398	21	254.885,75 419.292,136	59.26 7	21	254.885,75 419.292,136	22	254.886,565 419.231,974	60.16 8
22	254.886,565 419.231,974	23	254.867,171 419.164,402	70.29 9	23	254.867,171 419.164,402	24	254.856,423 419.114,018	51.51 8	24	254.856,423 419.114,018	25	254.833,079 419.072,661	47.49
25	254.833,079 419.072,661	26	254.828,66 419.049,337	23.73 8	26	254.828,66 419.049,337	27	254.799,138 418.990,822	65.54	27	254.799,138 418.990,822	28	254.792,889 418.943,286	47.94 5
28	254.792,889 418.943,286	29	254.781,866 418.928,522	18.42 5	29	254.781,866 418.928,522	30	254.765,02 418.934,137	17.75 7	30	254.765,02 418.934,137	31	254.739,024 418.968,032	42.71 6
31	254.739,024 418.968,032	32	254.726,68 418.999,511	33.81 3	32	254.726,68 418.999,511	33	254.720,568 419.004,256	7.738	33	254.720,568 419.004,256	34	254.710,252 419.004,914	10.33 7
34	254.710,252 419.004,914	35	254.700,645 418.998,546	11.52 6	35	254.700,645 418.998,546	36	254.703,166 418.979,755	18.95 9	36	254.703,166 418.979,755	37	254.714,904 418.963,495	20.05 4
37	254.714,904 418.963,495	38	254.725,506 418.944,118	22.08 8	38	254.725,506 418.944,118	39	254.744,265 418.900,662	47.33 2	39	254.744,265 418.900,662	40	254.736,071 418.859,537	41.93 3
40	254.736,071 418.859,537	41	254.801,338 418.850,428	65.89 9	41	254.801,338 418.850,428	42	254.854,969 418.836,594	55.38 7	42	254.854,969 418.836,594	43	254.895,172 418.906,785	80.88 8
43	254.895,172 418.906,785	44	254.929,813 418.960,377	63.81 3	44	254.929,813 418.960,377	45	254.973,542 419.017,694	72.09 3	45	254.973,542 419.017,694	46	255.002,744 419.052,18	45.18 9
46	255.002,744 419.052,18	47	255.027,348 419.073,791	32.74 7	47	255.027,348 419.073,791	48	255.031,947 419.076,562	5.37	48	255.031,947 419.076,562	49	255.062,068 419.094,712	35.16 7
49	255.062,068 419.094,712	50	255.093,828 419.109,33	34.96 2	50	255.093,828 419.109,33	51	255.080,985 419.116,637	14.77 6	51	255.080,985 419.116,637	52	255.084,897 419.134,08	17.87 6
52	255.084,897 419.134,08	53	255.143,355 419.160,342	64.08 7	53	255.143,355 419.160,342	54	255.165,844 419.170,84	24.81 9	54	255.165,844 419.170,84	55	255.183,914 419.187,526	24.59 5
55	255.183,914 419.187,526	56	255.179,738 419.205,57	18.52 1	56	255.179,738 419.205,57	57	255.173,799 419.213,075	9.571	57	255.173,799 419.213,075	1	255.157,816 419.225,173	20.04 5

\*\* Lungimile segmentelor sunt determinate în planul de proiecție Stereo 70 și sunt rotunjite la 1 milimetru.

\*\*\* Distanța dintre puncte este formată din segmente cumulate ce sunt mai mici decât valoarea 1 milimetru.



**DATE DESPRE IMOBILUL NR. 6133**

Oficiul de Cadastru și Publicitate Imobiliară CARAS-SEVERIN  
Biroul de Cadastru și Publicitate Imobiliară Resita

**A. Partea I. Descrierea imobilului**

TEREN Extravilan

Nr. CF vechi:11 Nermed

Nr. topografic:981

Adresa: Jud. Caraş-Severin

Nr. Crt	Nr cadastral Nr. topografic	Suprafaţa* (mp)	Observații / Referințe
A1		2.000	Sector cadastral:11 Teren neimprejmuit;

**B. Partea II. Proprietari și acte**

Inscrieri privitoare la dreptul de proprietate și alte drepturi reale		Referințe
<b>8703 / 18/12/1909</b>		
Act Notarial nr. FN, din 01/01/1909 emis de -;		
B1	Intabulare, drept de PROPRIETATE, dobandit prin Conventie, cota actuala 2/24 1) HATEGAN GYURKA	A1
B2	Intabulare, drept de PROPRIETATE, dobandit prin Conventie, cota actuala 2/24 1) HATEGAN ISTVAN	A1
B3	Intabulare, drept de PROPRIETATE, dobandit prin Conventie, cota actuala 8/24 1) HATEGAN PETER	A1
<b>870 / 12/05/1919</b>		
Act Notarial nr. FN, din 01/01/1919 emis de -;		
B4	Intabulare, drept de PROPRIETATE, dobandit prin Conventie, cota actuala 7/24 1) HATEGAN PETER 2) HATEGAN IVAN 3) HATEGAN ANNA	A1
<b>640 / 26/03/1992</b>		
Act Notarial nr. CM nr. 270/1992, din 01/01/1992 emis de Not. Jud. C-S;		
B5	Intabulare, drept de PROPRIETATE, succesiune legala, dobandit prin Succesiune, cota actuala 5/24 1) HATEGAN NICOLAE, , fiu	A1
/		
Act Normativ nr. L7, din 13/03/1996 emis de PARLAMENTUL ROMANIEI (Adeverinta nr. 3016/03.09.2024, emisa de Primaria Comunei Carasova.);		
B6	Se noteaza posesia factica in favoarea lui: 1) HATEGAN GHEORGHE	A1

**C. Partea III. SARCINI .**

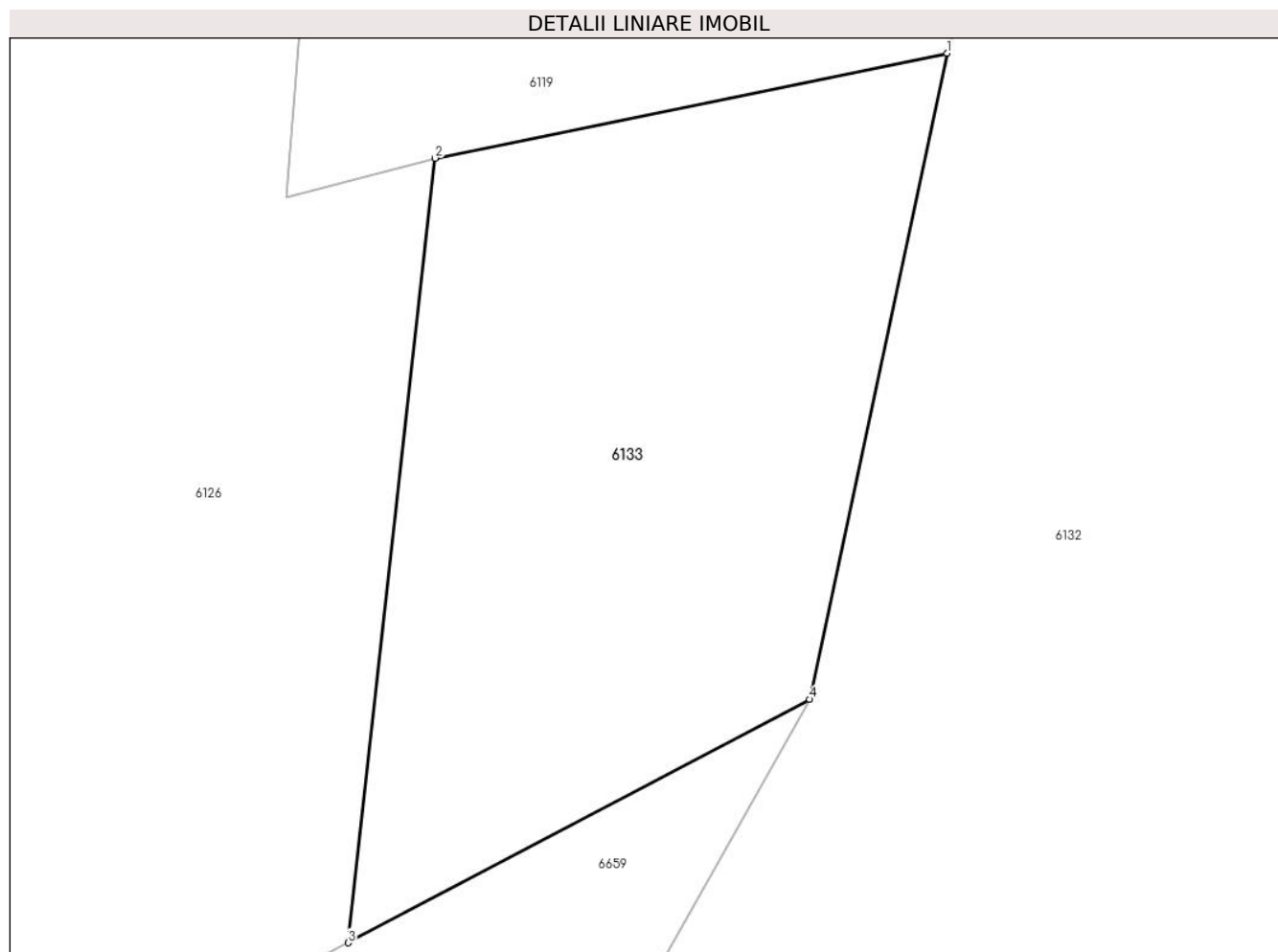
Inscrieri privind dezmembramintele dreptului de proprietate, drepturi reale de garanție și sarcini	Referințe
NU SUNT	

## Anexa Nr. 1 La Partea I

## Teren

Nr cadastral	Suprafața (mp)*	Observații / Referințe
	2.000	

\* Suprafața este determinată în planul de proiecție Stereo 70.



## Date referitoare la teren

Crt	Categorie folosință	Intra vilan	Suprafața (mp)	Tarla	Parcelă	Nr. topo	Observații / Referințe
1	faneata	NU	2.000	-	-	981	Faneata împadurita. Den. de loc : Zerova, se identifica partial cu nr. top 981 din CF vechi 11 Nermed.

## Lungime Segmente

1) Valorile lungimilor segmentelor sunt obținute din proiecție în plan.

Punct început	X / Y	Punct sfârșit	X / Y	Lungime segment (** (m)
1	254.867,171 419.164,402	2	254.827,204 419.156,215	40.797
2	254.827,204 419.156,215	3	254.820,431 419.095,033	61.555
3	254.820,431 419.095,033	4	254.856,423 419.114,018	40.692
4	254.856,423 419.114,018	1	254.867,171 419.164,402	51.518

**\*\* Lungimile segmentelor sunt determinate în planul de proiecție Stereo 70 și sunt rotunjite la 1 milimetru.**

**\*\*\* Distanța dintre puncte este formată din segmente cumulate ce sunt mai mici decât valoarea 1 milimetru.**





**DATE DESPRE IMOBILUL NR. 6134**

Oficiul de Cadastru și Publicitate Imobiliară CARAS-SEVERIN  
Biroul de Cadastru și Publicitate Imobiliară Resita

**A. Partea I. Descrierea imobilului**

TEREN Extravilan

Nr. CF vechi:- Nermed  
Nr. topografic:1018

Adresa: Jud. Caraș-Severin

Nr. Crt	Nr cadastral Nr. topografic	Suprafața* (mp)	Observații / Referințe
A1		2.448	Sector cadastral:11 Teren neimprejmuit;

**B. Partea II. Proprietari și acte**

Inscrieri privitoare la dreptul de proprietate și alte drepturi reale		Referințe
/		
Act Normativ nr. L7, din 13/03/1996 emis de PARLAMENTUL ROMANIEI;		
B1	Intabulare, drept de PROPRIETATE, dobandit prin Lege, cota actuala 1/1 1) <b>NEIDENTIFICAT NEIDENTIFICAT</b>	A1
Act Normativ nr. L7, din 13/03/1996 emis de PARLAMENTUL ROMANIEI (Adeverinta nr. 3063/03.09.2024, emisa de Primaria Comunei Carasova.);		
B2	Se noteaza posesia factica in favoarea lui: 1) <b>TARAN ION</b>	A1

**C. Partea III. SARCINI .**

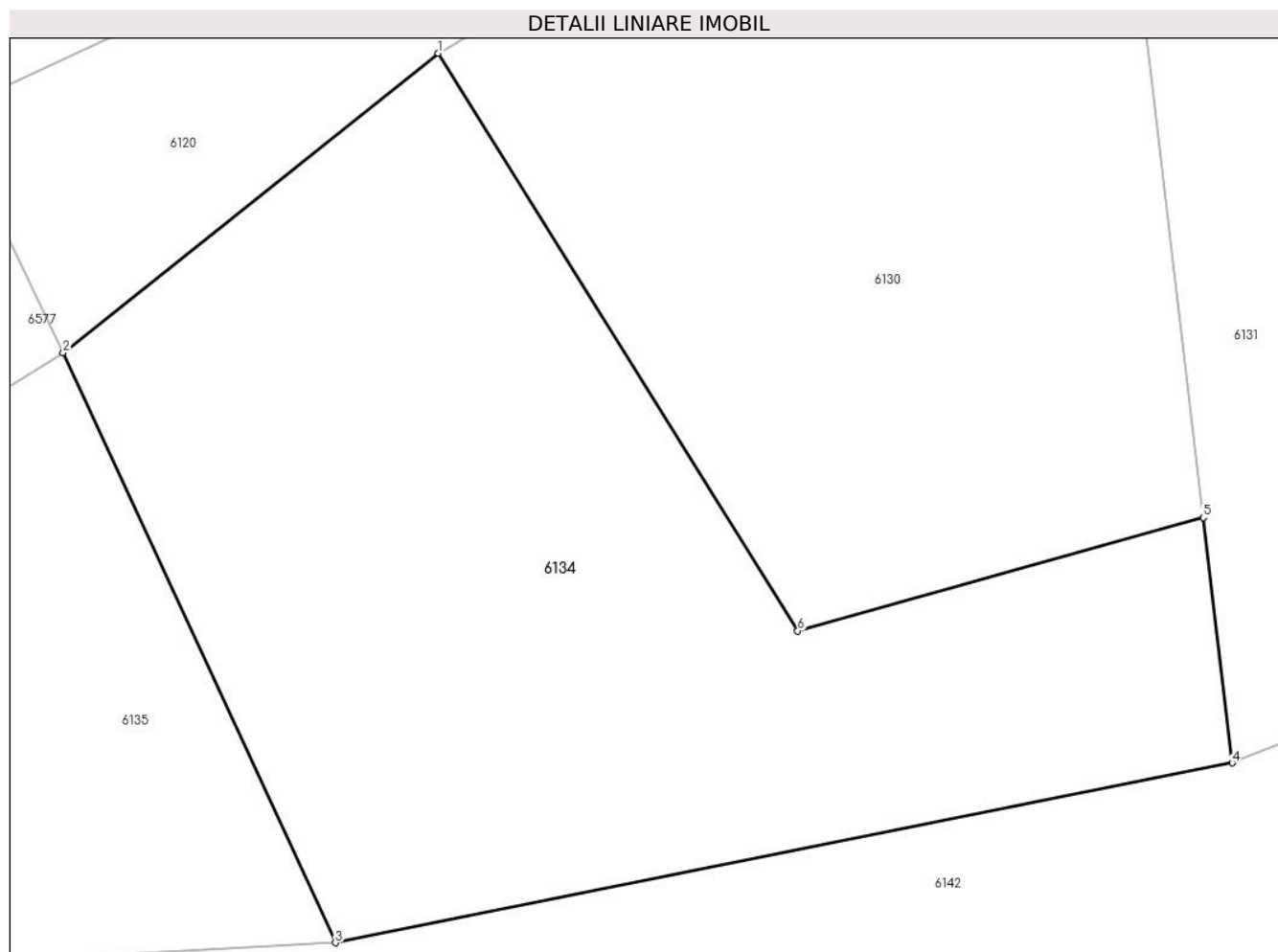
Inscrieri privind dezmembramintele dreptului de proprietate, drepturi reale de garanție și sarcini	Referințe
NU SUNT	

## Anexa Nr. 1 La Partea I

## Teren

Nr cadastral	Suprafața (mp)*	Observații / Referințe
	2.448	

\* Suprafața este determinată în planul de proiecție Stereo 70.



## Date referitoare la teren

Crt	Categorie folosință	Intravilan	Suprafața (mp)	Tarla	Parcelă	Nr. topo	Observații / Referințe
1	faneata	NU	2.448	-	-	1018	Faneata împadurita. Den. de loc : Zerova, se identifica total cu nr. top 1018 din CF vechi - Nermed

## Lungime Segmente

1) Valorile lungimilor segmentelor sunt obținute din proiecție în plan.

Punct început	X / Y	Punct sfârșit	X / Y	Lungime segment (** (m)
1	255.178,021 419.164,539	2	255.151,508 419.143,394	33.912
2	255.151,508 419.143,394	3	255.170,74 419.101,747	45.873
3	255.170,74 419.101,747	4	255.234,104 419.114,435	64.622
4	255.234,104 419.114,435	5	255.232,054 419.131,762	17.448
5	255.232,054 419.131,762	6	255.203,41 419.123,764	29.739

Punct început	X / Y	Punct sfârșit	X / Y	Lungime segment (** (m)
6	255.203,41 419.123,764	1	255.178,021 419.164,539	48.033

\*\* Lungimile segmentelor sunt determinate în planul de proiecție Stereo 70 și sunt rotunjite la 1 milimetru.

\*\*\* Distanța dintre puncte este formată din segmente cumulate ce sunt mai mici decât valoarea 1 milimetru.



**DATE DESPRE IMOBILUL NR. 6135**

Oficiul de Cadastru și Publicitate Imobiliară CARAS-SEVERIN  
Biroul de Cadastru și Publicitate Imobiliară Resita

**A. Partea I. Descrierea imobilului**

TEREN Extravilan

Nr. CF vechi:21 Nermed  
Nr. topografic:1017

Adresa: Jud. Caraș-Severin

Nr. Crt	Nr cadastral Nr. topografic	Suprafața* (mp)	Observații / Referințe
A1		1.213	Sector cadastral:11 Teren neimprejmit;

**B. Partea II. Proprietari și acte**

Inscrieri privitoare la dreptul de proprietate și alte drepturi reale		Referințe
<b>2837 / 13/05/1901</b>		
Act Notarial nr. FN, din 01/01/1901 emis de -;		
B1	Intabulare, drept de PROPRIETATE, dobandit prin Conventie, cota actuala 1/8 1) VATAV NICOLA	A1
B2	Intabulare, drept de PROPRIETATE, dobandit prin Conventie, cota actuala 1/8 1) VATAV PETER	A1
B3	Intabulare, drept de PROPRIETATE, dobandit prin Conventie, cota actuala 1/8 1) VATAV LUKA	A1
<b>1594 / 16/03/1903</b>		
Act Notarial nr. FN, din 01/01/1903 emis de -;		
B4	Intabulare, drept de PROPRIETATE, dobandit prin Conventie, cota actuala 2/8 1) VATAV IVAN	A1
<b>669 / 31/05/1941</b>		
Act Notarial nr. CI FN, din 20/02/1941 emis de NP;		
B5	Intabulare, drept de PROPRIETATE, donare, dobandit prin Conventie, cota actuala 3/8 1) VATAV MARIAN	A1
<b>669 / 31/03/1941</b>		
Act Notarial nr. CI FN, din 01/01/1941 emis de NP;		
B6	Se noteaza interdictia de instrainare si grevare in favoarea lui: 1) VATAV MIHAI	A1

**C. Partea III. SARCINI**

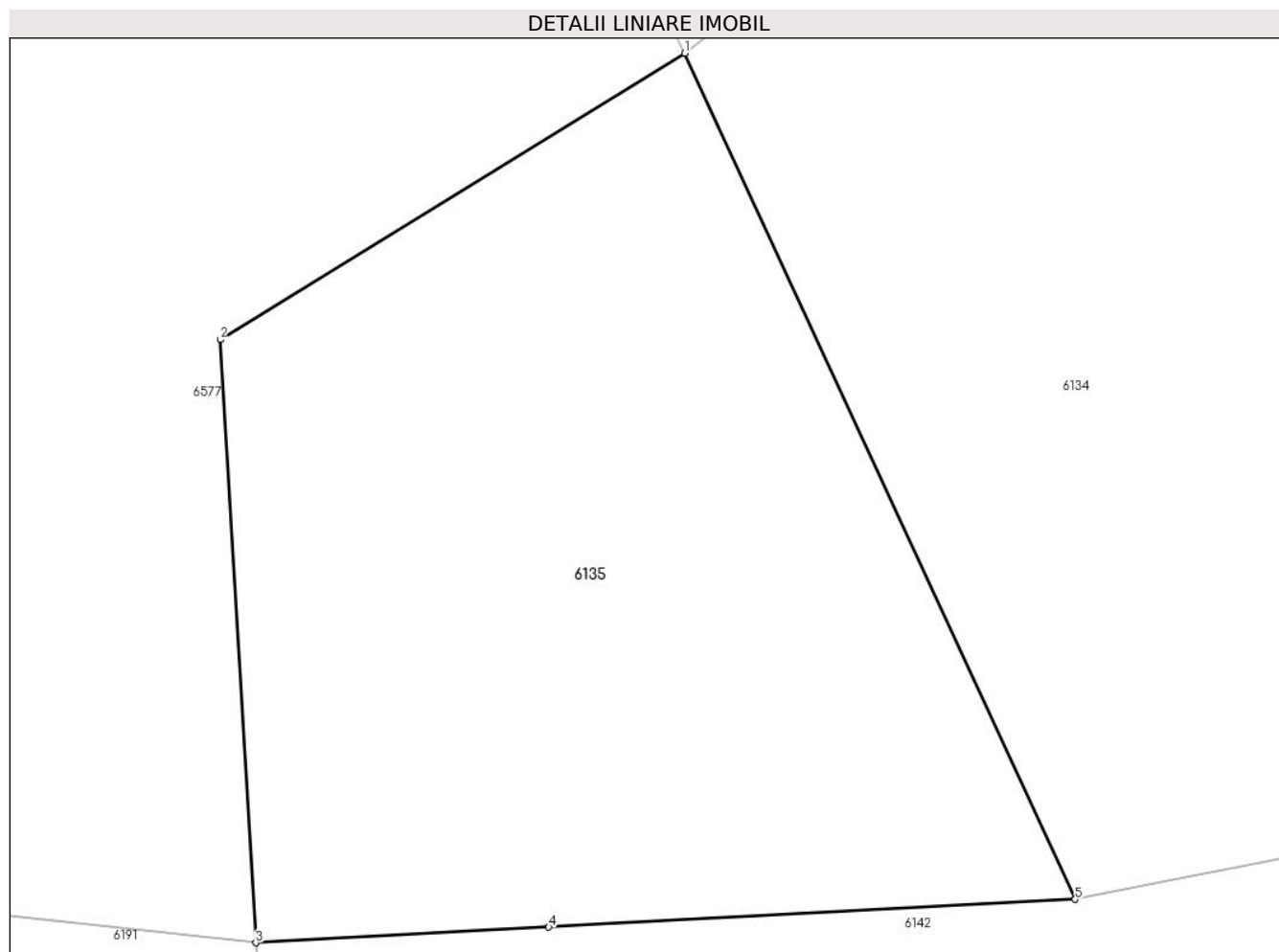
Inscrieri privind dezmembramintele dreptului de proprietate, drepturi reale de garanție și sarcini		Referințe
<b>669 / 31/03/1941</b>		
Act Notarial nr. CI FN, din 20/02/1941 emis de NP;		
C1	Intabulare drept de intretinere viagera si de inmormantare, in favoarea lui: 1) VATAV MIHAI	A1

## Anexa Nr. 1 La Partea I

## Teren

Nr cadastral	Suprafața (mp)*	Observații / Referințe
	1.213	

\* Suprafața este determinată în planul de proiecție Stereo 70.



## Date referitoare la teren

Crt	Categorie folosință	Intravilan	Suprafața (mp)	Tarla	Parcelă	Nr. topo	Observații / Referințe
1	faneata	NU	1.213	-	-	1017	Faneata împadurita. Den. de loc : Zerova, se identifica partial cu nr. top 1017 din CF vechi 21 Nermed.

## Lungime Segmente

1) Valorile lungimilor segmentelor sunt obținute din proiecție în plan.

Punct început	X / Y	Punct sfârșit	X / Y	Lungime segment (** (m)
1	255.151,508 419.143,394	2	255.128,625 419.129,291	26.88
2	255.128,625 419.129,291	3	255.130,383 419.099,611	29.732
3	255.130,383 419.099,611	4	255.144,808 419.100,374	14.445
4	255.144,808 419.100,374	5	255.170,74 419.101,747	25.968
5	255.170,74 419.101,747	1	255.151,508 419.143,394	45.873

**\*\* Lungimile segmentelor sunt determinate în planul de proiecție Stereo 70 și sunt rotunjite la 1 milimetru.**

**\*\*\* Distanța dintre puncte este formată din segmente cumulate ce sunt mai mici decât valoarea 1 milimetru.**





**DATE DESPRE IMOBILUL NR. 6136**

Oficiul de Cadastru și Publicitate Imobiliară CARAS-SEVERIN  
Biroul de Cadastru și Publicitate Imobiliară Resita

**A. Partea I. Descrierea imobilului**

TEREN Extravilan

Nr. CF vechi:211 Nermed

Nr. topografic:181

Adresa: Jud. Caraş-Severin

Nr. Crt	Nr cadastral Nr. topografic	Suprafaţa* (mp)	Observații / Referințe
A1		4.848	Sector cadastral:11 Teren neimprejmuț;

**B. Partea II. Proprietari și acte**

Inscrieri privitoare la dreptul de proprietate și alte drepturi reale		Referințe
/		
Act Normativ nr. L7, din 13/03/1996 emis de PARLAMENTUL ROMANIEI;		
B1	Intabulare, drept de PROPRIETATE, dobândit prin Lege, cota actuala 1/1 1) <b>NEIDENTIFICAT NEIDENTIFICAT</b>	A1
Act Normativ nr. L7, din 13/03/1996 emis de PARLAMENTUL ROMANIEI (Adeverinta nr. 2983/02.09.2024, emisa de Primaria Comunei Carasova.);		
B2	Se noteaza posesia factica in favoarea lui: 1) <b>BENEDUC GHEORGHE</b>	A1

**C. Partea III. SARCINI .**

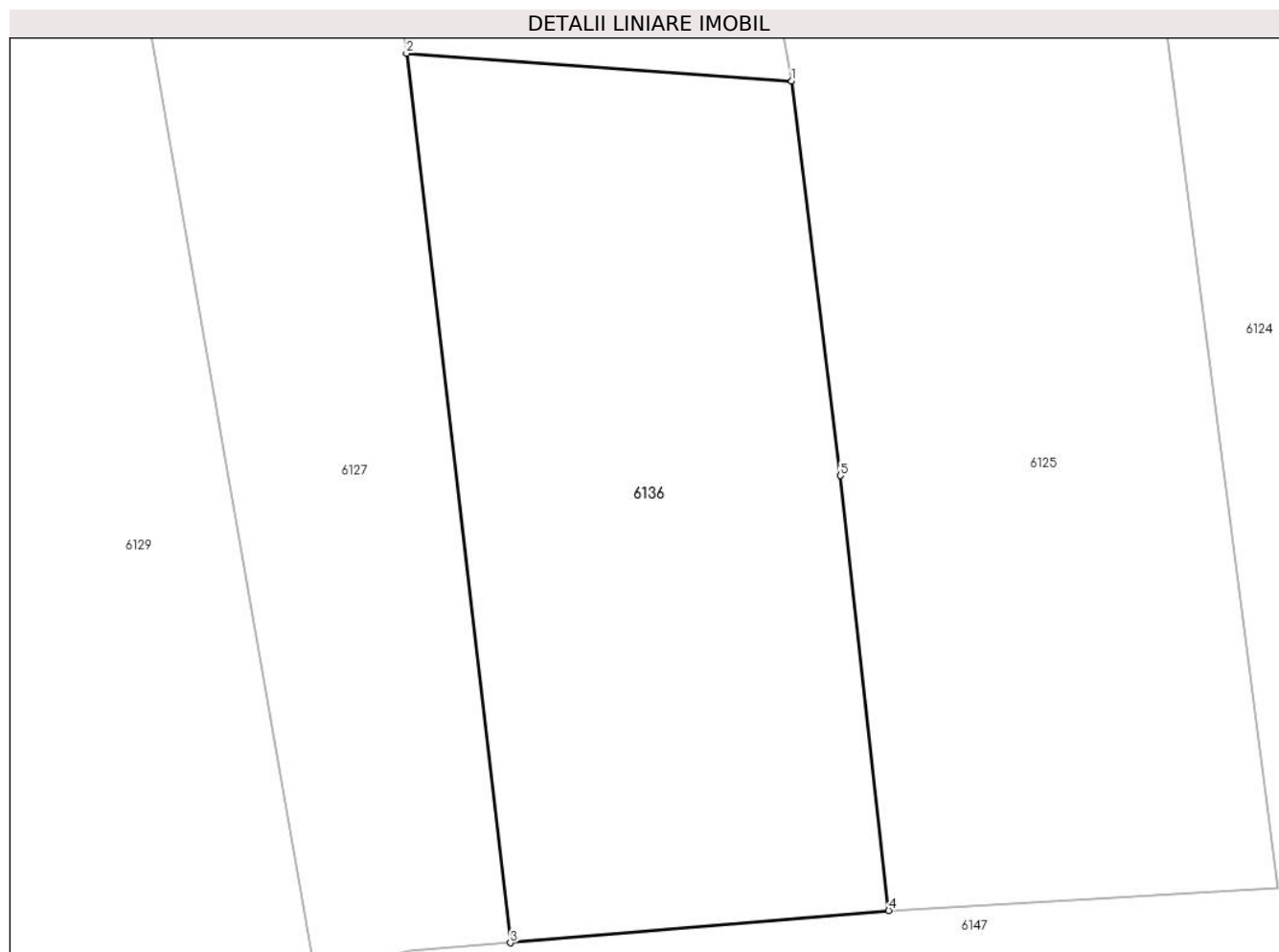
Inscrieri privind dezmembramintele dreptului de proprietate, drepturi reale de garanție și sarcini	Referințe
NU SUNT	

## Anexa Nr. 1 La Partea I

## Teren

Nr cadastral	Suprafața (mp)*	Observații / Referințe
	4.848	

\* Suprafața este determinată în planul de proiecție Stereo 70.



## Date referitoare la teren

Crt	Categorie folosință	Intravilan	Suprafața (mp)	Tarla	Parcelă	Nr. topo	Observații / Referințe
1	faneata	NU	4.848	-	-	181	Den. de loc : Breg se identifica partial cu nr. topografic 181 din CF 211 Nermed

## Lungime Segmente

1) Valorile lungimilor segmentelor sunt obținute din proiecție în plan.

Punct început	X / Y	Punct sfârșit	X / Y	Lungime segment (** (m)
1	255.950,244 419.161,536	2	255.903,507 419.164,891	46.858
2	255.903,507 419.164,891	3	255.916,1 419.057,006	108.617
3	255.916,1 419.057,006	4	255.962,013 419.060,917	46.079
4	255.962,013 419.060,917	5	255.956,139 419.113,68	53.089
5	255.956,139 419.113,68	1	255.950,244 419.161,536	48.218

**\*\* Lungimile segmentelor sunt determinate în planul de proiecție Stereo 70 și sunt rotunjite la 1 milimetru.**

**\*\*\* Distanța dintre puncte este formată din segmente cumulate ce sunt mai mici decât valoarea 1 milimetru.**



**DATE DESPRE IMOBILUL NR. 6137**

Oficiul de Cadastru și Publicitate Imobiliară CARAS-SEVERIN  
Biroul de Cadastru și Publicitate Imobiliară Resita

**A. Partea I. Descrierea imobilului**

TEREN Extravilan

Nr. CF vechi:419 Nermed

Nr. topografic:171

Adresa: Jud. Caraș-Severin

Nr. Crt	Nr cadastral Nr. topografic	Suprafața* (mp)	Observații / Referințe
A1		2.709	Sector cadastral:11 Teren neimprejmuț;

**B. Partea II. Proprietari și acte**

Inscrieri privitoare la dreptul de proprietate și alte drepturi reale		Referințe
/		
Act Normativ nr. L7, din 13/03/1996 emis de PARLAMENTUL ROMANIEI;		
B1	Intabulare, drept de PROPRIETATE, dobândit prin Lege, cota actuala 1/1 1) NEIDENTIFICAT NEIDENTIFICAT	A1
Act Normativ nr. L7, din 13/03/1996 emis de PARLAMENTUL ROMANIEI (Adeverinta nr. 2916/02.09.2024, emisa de Primaria Comunei Carasova.);		
B2	Se noteaza posesia factica in favoarea lui: 1) IFCA ION	A1

**C. Partea III. SARCINI .**

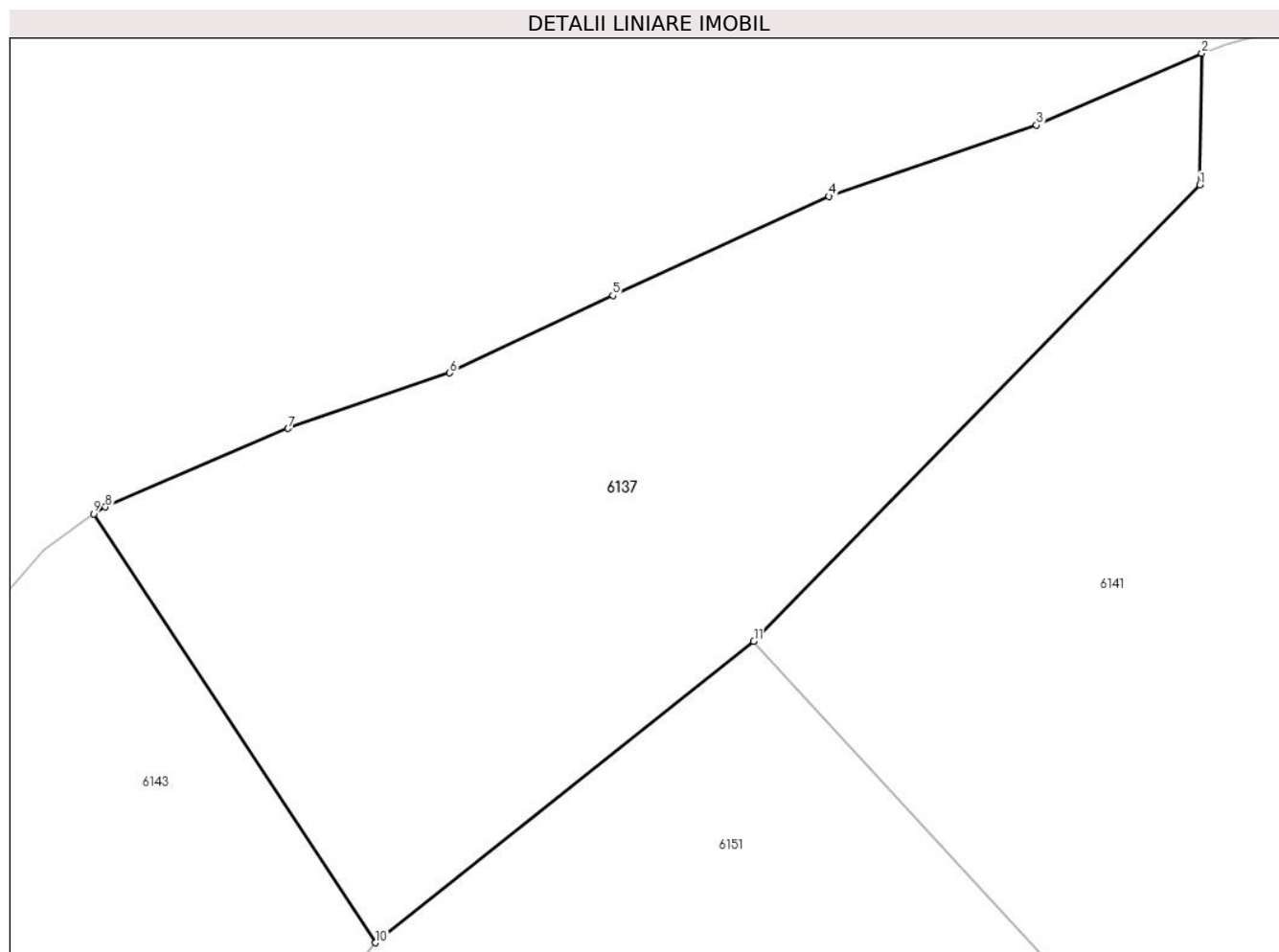
Inscrieri privind dezmembramintele dreptului de proprietate, drepturi reale de garanție și sarcini	Referințe
NU SUNT	

## Anexa Nr. 1 La Partea I

## Teren

Nr cadastral	Suprafața (mp)*	Observații / Referințe
	2.709	

\* Suprafața este determinată în planul de proiecție Stereo 70.



## Date referitoare la teren

Crt	Categorie folosință	Intravilan	Suprafața (mp)	Tarla	Parcelă	Nr. topo	Observații / Referințe
1	livada	NU	2.709	-	-	171	Den. de loc : Breg se identifica partial cu nr. topografic 171 din CF 419 Nermed

## Lungime Segmente

1) Valorile lungimilor segmentelor sunt obținute din proiecție în plan.

Punct început	X / Y	Punct sfârșit	X / Y	Lungime segment (** (m)
1	255.450,349 419.133,751	2	255.450,522 419.144,914	11.164
2	255.450,522 419.144,914	3	255.436,514 419.138,825	15.274
3	255.436,514 419.138,825	4	255.418,936 419.132,788	18.585
4	255.418,936 419.132,788	5	255.400,601 419.124,401	20.162
5	255.400,601 419.124,401	6	255.386,782 419.117,837	15.298

Punct început	X / Y	Punct sfârșit	X / Y	Lungime segment (** (m)
6	255.386,782 419.117,837	7	255.373,073 419.113,131	14.495
7	255.373,073 419.113,131	8	255.357,594 419.106,485	16.845
8	255.357,594 419.106,485	9	255.356,602 419.105,908	1.149
9	255.356,602 419.105,908	10	255.380,476 419.069,567	43.481
10	255.380,476 419.069,567	11	255.412,556 419.095,111	41.008
11	255.412,556 419.095,111	1	255.450,349 419.133,751	54.05

\*\* Lungimile segmentelor sunt determinate în planul de proiecție Stereo 70 și sunt rotunjite la 1 milimetru.

\*\*\* Distanța dintre puncte este formată din segmente cumulate ce sunt mai mici decât valoarea 1 milimetru.





**DATE DESPRE IMOBILUL NR. 6138**

Oficiul de Cadastru și Publicitate Imobiliară CARAS-SEVERIN  
Biroul de Cadastru și Publicitate Imobiliară Resita

**A. Partea I. Descrierea imobilului**

TEREN Extravilan

Nr. CF vechi:95 Nermed

Nr. topografic:989

Adresa: Jud. Caraș-Severin

Nr. Crt	Nr cadastral Nr. topografic	Suprafața* (mp)	Observații / Referințe
A1		5.219	Sector cadastral:11 Teren neimprejmuit;

**B. Partea II. Proprietari și acte**

Inscrieri privitoare la dreptul de proprietate și alte drepturi reale		Referințe
<b>851 / 25/01/2006</b>		
Act Notarial nr. CVC nr. 167, din 17/01/2006 emis de BNP DOBRE;		
B1	Intabulare, drept de PROPRIETATE, cumparare, asupra 2266 mp, dobandit prin Conventie, cota actuala 1/1 1) <b>MERSA MIHAI</b> , , si sotia 2) <b>MERSA ANA</b> , , bun comun	A1
/		
Act Normativ nr. L7, din 13/03/1996 emis de PARLAMENTUL ROMANIEI;		
B2	Intabulare, drept de PROPRIETATE, asupra 2953 mp, dobandit prin Lege, cota actuala 1/1 1) <b>NEIDENTIFICAT NEIDENTIFICAT</b>	A1
Act Normativ nr. L7, din 13/03/1996 emis de PARLAMENTUL ROMANIEI (Adeverinta nr. 2964/02.09.2024, emisa de Primaria Comunei Carasova.);		
B3	Se noteaza posesia factica in favoarea lui: 1) <b>SIRBU MILENA-MARIA</b>	A1

**C. Partea III. SARCINI .**

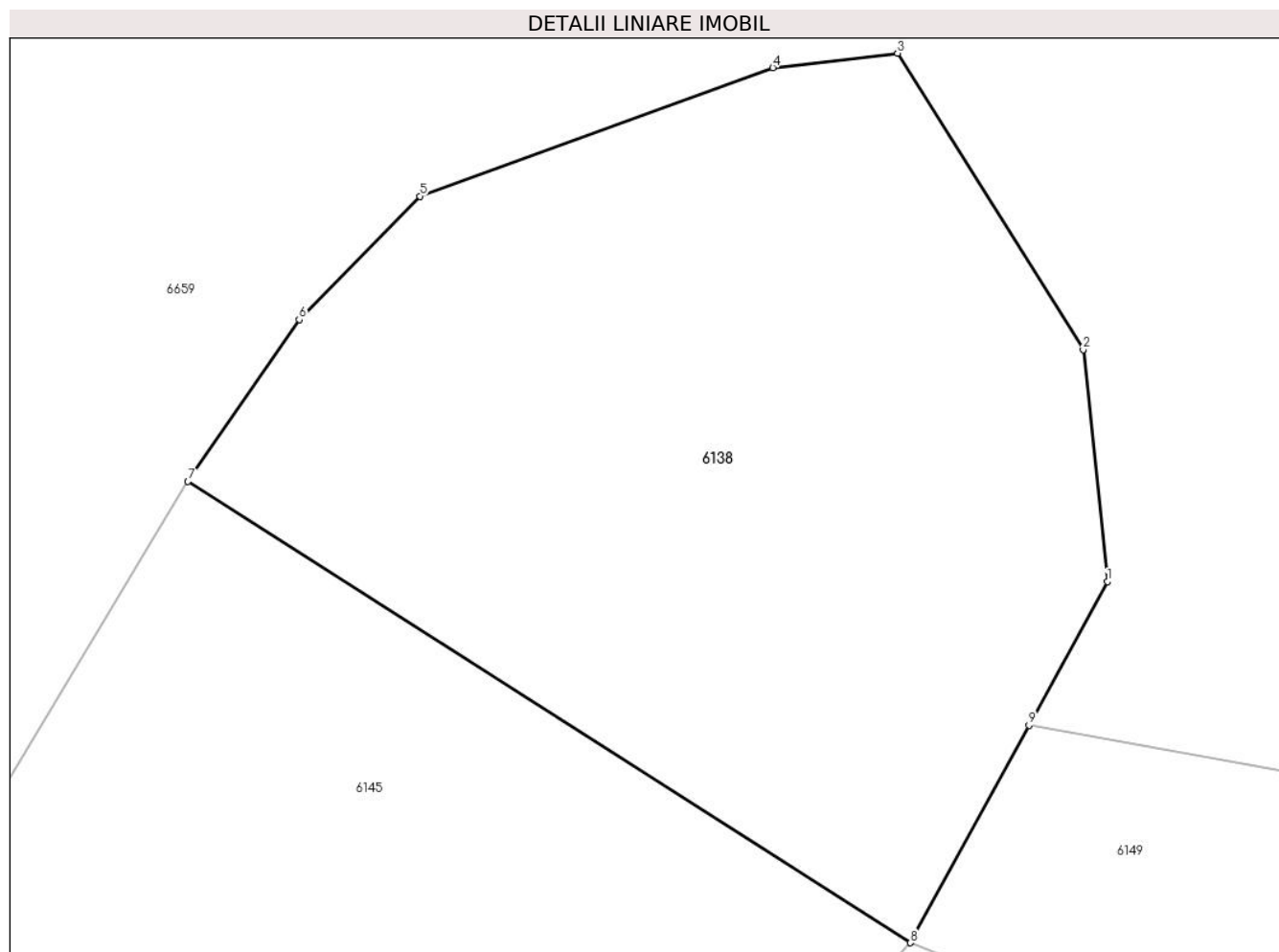
Inscrieri privind dezmembramintele dreptului de proprietate, drepturi reale de garanție și sarcini	Referințe
NU SUNT	

## Anexa Nr. 1 La Partea I

## Teren

Nr cadastral	Suprafața (mp)*	Observații / Referințe
	5.219	

\* Suprafața este determinată în planul de proiecție Stereo 70.



## Date referitoare la teren

Crt	Categorie folosință	Intra vilan	Suprafața (mp)	Tarla	Parcelă	Nr. topo	Observații / Referințe
1	faneata	NU	5.219	-	-	989	Faneata împadurita. Den. de loc : Zerova, se identifica total cu nr. top 989 din CF vechi 95 Nermed

## Lungime Segmente

1) Valorile lungimilor segmentelor sunt obținute din proiecție în plan.

Punct început	X / Y	Punct sfârșit	X / Y	Lungime segment (** (m)
1	254.257,207 419.091,088	2	254.254,691 419.115,086	24.129
2	254.254,691 419.115,086	3	254.235,44 419.145,801	36.249
3	254.235,44 419.145,801	4	254.222,523 419.144,306	13.003
4	254.222,523 419.144,306	5	254.185,948 419.130,99	38.924
5	254.185,948 419.130,99	6	254.173,439 419.118,217	17.878

Punct început	X / Y	Punct sfârșit	X / Y	Lungime segment (** (m)
6	254.173,439 419.118,217	7	254.161,893 419.101,45	20.358
7	254.161,893 419.101,45	8	254.236,775 419.053,659	88.833
8	254.236,775 419.053,659	9	254.249,067 419.076,176	25.654
9	254.249,067 419.076,176	1	254.257,207 419.091,088	16.989

\*\* Lungimile segmentelor sunt determinate în planul de proiecție Stereo 70 și sunt rotunjite la 1 milimetru.

\*\*\* Distanța dintre puncte este formată din segmente cumulate ce sunt mai mici decât valoarea 1 milimetru.



**DATE DESPRE IMOBILUL NR. 6139**

Oficiul de Cadastru și Publicitate Imobiliară CARAS-SEVERIN  
Biroul de Cadastru și Publicitate Imobiliară Resita

**A. Partea I. Descrierea imobilului**

TEREN Extravilan

Nr. CF vechi:476 Nermed

Nr. topografic:178

Adresa: Jud. Caraş-Severin

Nr. Crt	Nr cadastral Nr. topografic	Suprafaţa* (mp)	Observații / Referințe
A1		14.774	Sector cadastral:11 Teren neimprejmuț;

**B. Partea II. Proprietari și acte**

Inscrieri privitoare la dreptul de proprietate și alte drepturi reale		Referințe
/		
Act Normativ nr. L7, din 13/03/1996 emis de PARLAMENTUL ROMANIEI;		
B1	Intabulare, drept de PROPRIETATE, dobândit prin Lege, cota actuala 1/1 1) NEIDENTIFICAT NEIDENTIFICAT	A1
Act Normativ nr. L7, din 13/03/1996 emis de PARLAMENTUL ROMANIEI (Adeverinta nr. 2919/02.09.2024, emisa de Primaria Comunei Carasova.);		
B2	Se noteaza posesia factica in favoarea lui: 1) HATEGAN IOAN	A1

**C. Partea III. SARCINI .**

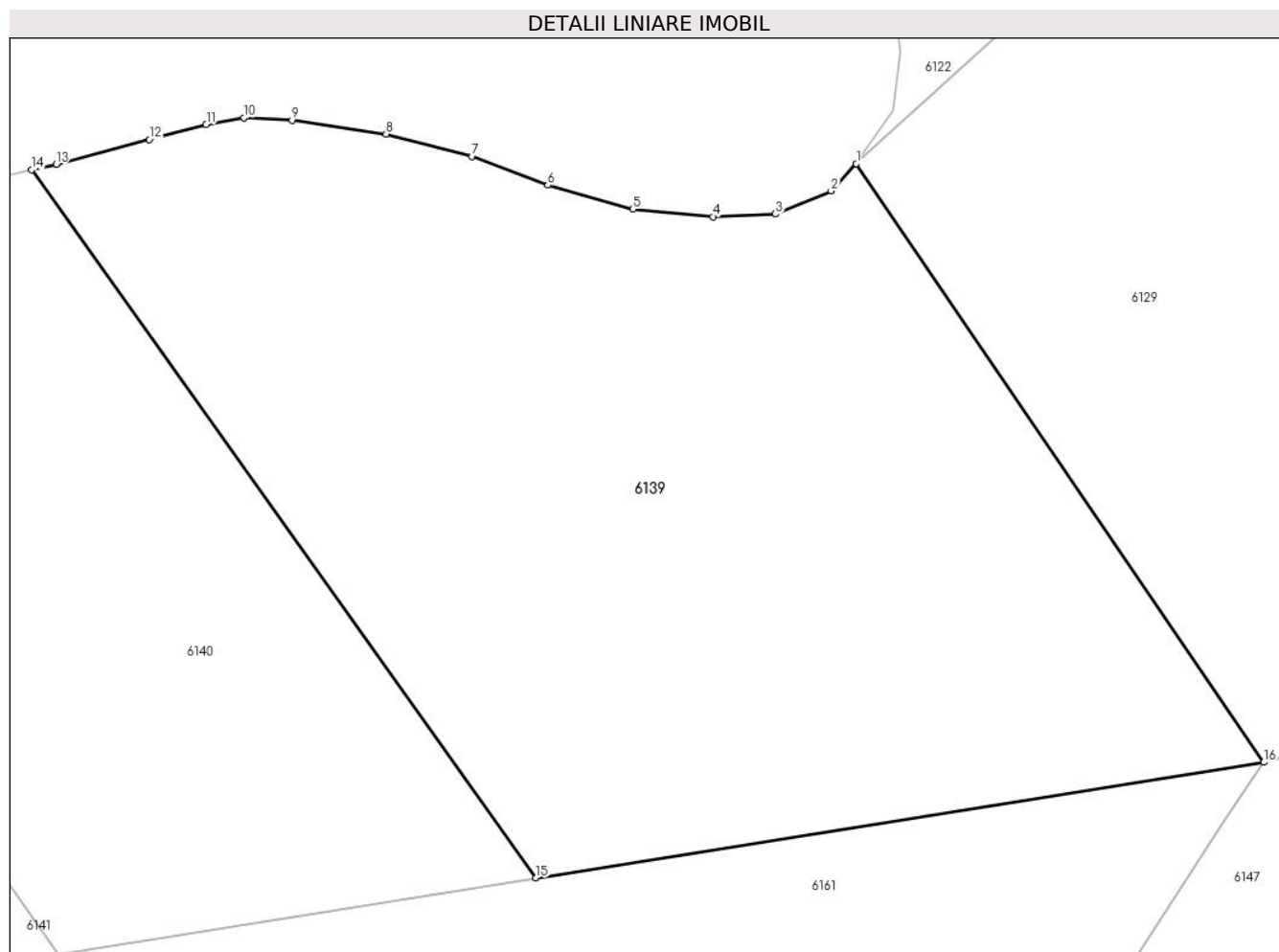
Inscrieri privind dezmembramintele dreptului de proprietate, drepturi reale de garanție și sarcini	Referințe
NU SUNT	

## Anexa Nr. 1 La Partea I

## Teren

Nr cadastral	Suprafața (mp)*	Observații / Referințe
	14.774	

\* Suprafața este determinată în planul de proiecție Stereo 70.



## Date referitoare la teren

Crt	Categorie folosință	Intra vilan	Suprafața (mp)	Tarla	Parcelă	Nr. topo	Observații / Referințe
1	faneata	NU	14.774	-	-	178	Den. de loc : Breg se identifica cu nr. topografic 178 din CF 476 Nermed

## Lungime Segmente

1) Valorile lungimilor segmentelor sunt obținute din proiecție în plan.

Punct început	X / Y	Punct sfârșit	X / Y	Lungime segment (** (m)
1	255.767,772 419.137,753	2	255.763,61 419.133,236	6.142
2	255.763,61 419.133,236	3	255.754,358 419.129,4	10.015
3	255.754,358 419.129,4	4	255.743,97 419.128,946	10.398
4	255.743,97 419.128,946	5	255.730,663 419.130,211	13.368
5	255.730,663 419.130,211	6	255.716,526 419.134,175	14.682

Punct început	X / Y	Punct sfârșit	X / Y	Lungime segment (** (m)
6	255.716,526 419.134,175	7	255.703,963 419.138,937	13.435
7	255.703,963 419.138,937	8	255.689,682 419.142,648	14.755
8	255.689,682 419.142,648	9	255.674,074 419.144,979	15.781
9	255.674,074 419.144,979	10	255.666,103 419.145,345	7.98
10	255.666,103 419.145,345	11	255.659,794 419.144,256	6.402
11	255.659,794 419.144,256	12	255.650,336 419.141,755	9.783
12	255.650,336 419.141,755	13	255.634,882 419.137,67	15.984
13	255.634,882 419.137,67	14	255.630,821 419.136,709	4.174
14	255.630,821 419.136,709	15	255.714,566 419.019,202	144.295
15	255.714,566 419.019,202	16	255.835,436 419.038,413	122.387
16	255.835,436 419.038,413	1	255.767,772 419.137,753	120.195

\*\* Lungimile segmentelor sunt determinate în planul de proiecție Stereo 70 și sunt rotunjite la 1 milimetru.

\*\*\* Distanța dintre puncte este formată din segmente cumulate ce sunt mai mici decât valoarea 1 milimetru.





**DATE DESPRE IMOBILUL NR. 6140**

Oficiul de Cadastru și Publicitate Imobiliară CARAS-SEVERIN  
Biroul de Cadastru și Publicitate Imobiliară Resita

**A. Partea I. Descrierea imobilului**

TEREN Extravilan

Nr. CF vechi:336, 32 Nermed  
Nr. topografic:176, 177

Adresa: Jud. Caraş-Severin

Nr. Crt	Nr cadastral Nr. topografic	Suprafaţa* (mp)	Observații / Referințe
A1		11.134	Sector cadastral:11 Teren neimprejmuit;

**B. Partea II. Proprietari și acte**

Inscrieri privitoare la dreptul de proprietate și alte drepturi reale		Referințe
/		
Act Normativ nr. L7, din 13/03/1996 emis de PARLAMENTUL ROMANIEI;		
B1	Intabulare, drept de PROPRIETATE, dobandit prin Lege, cota actuala 1/1 1) NEIDENTIFICAT NEIDENTIFICAT	A1
Act Normativ nr. L7, din 13/03/1996 emis de PARLAMENTUL ROMANIEI (Adeverinta nr. 2793/28.08.2024, emisa de Primaria Comunei Carasova.);		
B2	Se noteaza posesia factica in favoarea lui: 1) TODOR IOAN-MILAN	A1

**C. Partea III. SARCINI .**

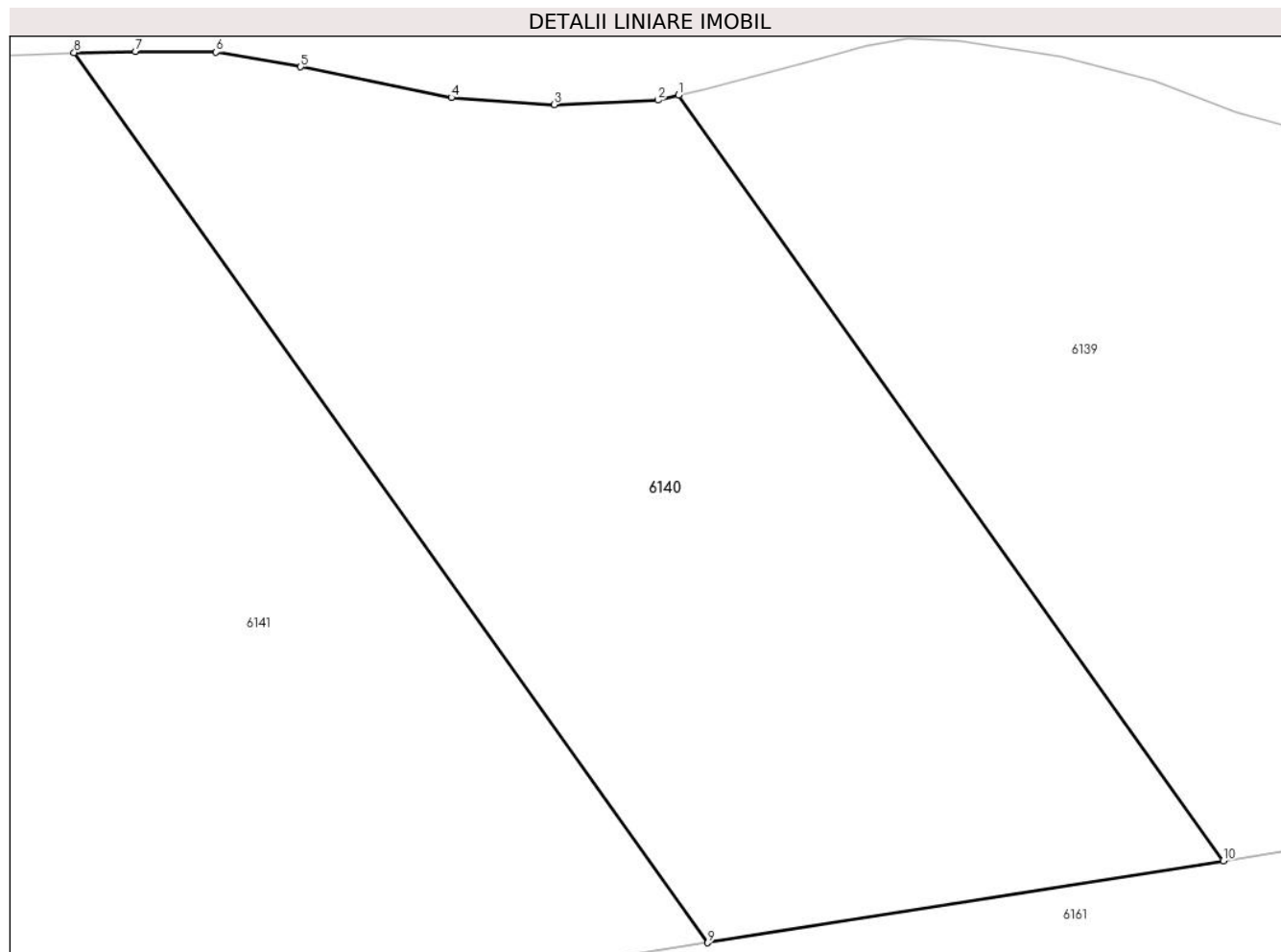
Inscrieri privind dezmembramintele dreptului de proprietate, drepturi reale de garanție și sarcini	Referințe
NU SUNT	

## Anexa Nr. 1 La Partea I

## Teren

Nr cadastral	Suprafața (mp)*	Observații / Referințe
	11.134	

\* Suprafața este determinată în planul de proiecție Stereo 70.



## Date referitoare la teren

Crt	Categorie folosință	Intravilan	Suprafața (mp)	Tarla	Parcelă	Nr. topo	Observații / Referințe
1	livada	NU	2.736	-	-	176, 177	Den. de loc : Breg se identifica cu nr. topografic 176 din CF 336 Nermed si cu nr. topografic 177 din CF 32 Nermed
2	faneata	NU	3.889	-	-	176, 177	Faneata impadurita. Den. de loc : Breg se identifica cu nr. topografic 176 din CF 336 Nermed si cu nr. topografic 177 din CF 32 Nermed
3	faneata	NU	4.509	-	-	176, 177	Den. de loc : Breg se identifica cu nr. topografic 176 din CF 336 Nermed si cu nr. topografic 177 din CF 32 Nermed

## Lungime Segmente

1) Valorile lungimilor segmentelor sunt obținute din proiecție în plan.

Punct început	X / Y	Punct sfârșit	X / Y	Lungime segment (** (m)
1	255.630,821 419.136,709	2	255.627,663 419.135,962	3.245

Punct început	X / Y	Punct sfârșit	X / Y	Lungime segment (** (m)
2	255.627,663 419.135,962	3	255.611,722 419.135,281	15.955
3	255.611,722 419.135,281	4	255.595,931 419.136,378	15.829
4	255.595,931 419.136,378	5	255.572,749 419.141,075	23.653
5	255.572,749 419.141,075	6	255.559,761 419.143,354	13.186
6	255.559,761 419.143,354	7	255.547,372 419.143,449	12.39
7	255.547,372 419.143,449	8	255.537,947 419.143,279	9.427
8	255.537,947 419.143,279	9	255.635,348 419.006,611	167.825
9	255.635,348 419.006,611	10	255.714,566 419.019,202	80.212
10	255.714,566 419.019,202	1	255.630,821 419.136,709	144.295

\*\* Lungimile segmentelor sunt determinate în planul de proiecție Stereo 70 și sunt rotunjite la 1 milimetru.

\*\*\* Distanța dintre puncte este formată din segmente cumulate ce sunt mai mici decât valoarea 1 milimetru.



**DATE DESPRE IMOBILUL NR. 6141**

Oficiul de Cadastru și Publicitate Imobiliară CARAS-SEVERIN  
Biroul de Cadastru și Publicitate Imobiliară Resita

**A. Partea I. Descrierea imobilului**

Nr. CF vechi:564, 563, 547, 546, 619, 314,  
433-NERMET

Nr. topografic:172/a, 172/b, 1444/173,  
1445/173, 174, 175/a, 175/b

TEREN Extravilan

Adresa: Jud. Caraş-Severin

Nr. Crt	Nr cadastral Nr. topografic	Suprafața* (mp)	Observații / Referințe
A1	30315	20.609	Sector cadastral:11 Teren neimprejmit;

**B. Partea II. Proprietari și acte**

Inscrieri privitoare la dreptul de proprietate și alte drepturi reale		Referințe
<b>7704 / 30/07/1905</b>		
Act Notarial nr. FN, din 01/01/1905 emis de -;		
B1	Intabulare, drept de PROPRIETATE-donatie, asupra 1439 mp, dobandit prin Conventie, cota actuala 1/2 1) <b>TARAN MIHAI</b> <i>OBSERVATII: Provine din CF 30315</i>	A1
<b>2720 / 05/02/2010</b>		
Act Notarial nr. 270, din 25/01/2010 emis de BNP DOBRE FLORICA;		
B2	Intabulare, drept de PROPRIETATEcumparare, asupra 1439 mp, dobandit prin Conventie, cota actuala 1/2 1) <b>CHEDA GHEORGHE</b> , si sotia 2) <b>CHEDA LINA</b> , n.Almajan, bun comun <i>OBSERVATII: Provine din CF 30315</i>	A1
/		
Act Normativ nr. L7, din 13/03/1996 emis de PARLAMENTUL ROMANIEI;		
B3	Intabulare, drept de PROPRIETATE, asupra 19170 mp, dobandit prin Lege, cota actuala 1/1 1) <b>NEIDENTIFICAT NEIDENTIFICAT</b>	A1
Act Normativ nr. L7, din 13/03/1996 emis de PARLAMENTUL ROMANIEI (Adeverinta nr. 2604/13.08.2024, emisa de Primaria Comunei Carasova.);		
B4	Se noteaza posesia factica in favoarea lui: 1) <b>GIURGIULENA MARIA</b>	A1

**C. Partea III. SARCINI .**

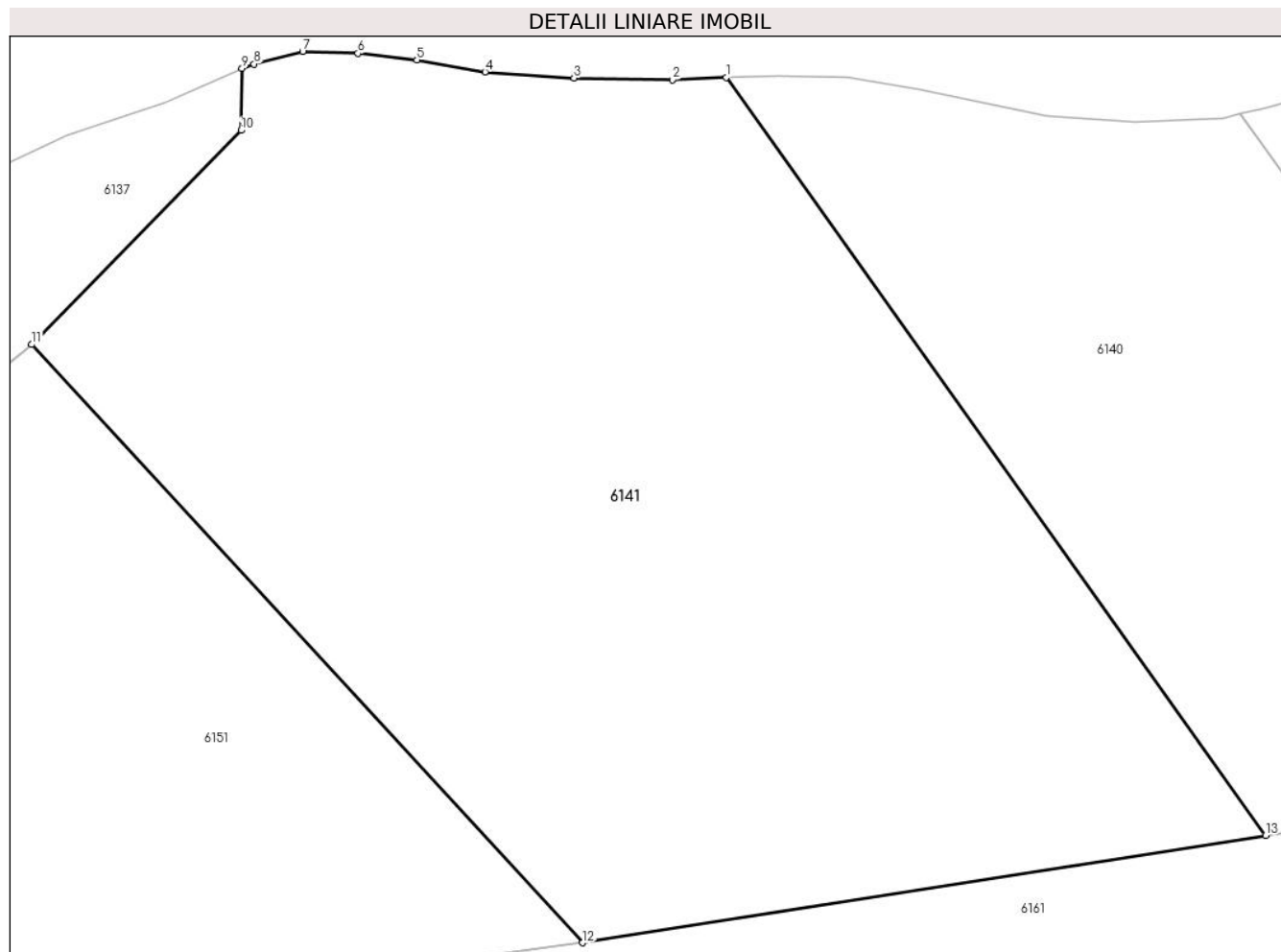
Inscrieri privind dezmembramintele dreptului de proprietate, drepturi reale de garanție și sarcini	Referințe
NU SUNT	

## Anexa Nr. 1 La Partea I

## Teren

Nr cadastral	Suprafața (mp)*	Observații / Referințe
30315	20.609	

\* Suprafața este determinată în planul de proiecție Stereo 70.



## Date referitoare la teren

Crt	Categorie folosință	Intravilan	Suprafața (mp)	Tarla	Parcelă	Nr. topo	Observații / Referințe
1	faneata	NU	10.086	-	-	172/a, 172/b, 1444/173, 1445/173, 174, 175/a, 175/b	Den. de loc : Zerova se identifica cu nr. topografic 172/a din CF 564 Nermed, cu nr. topografic 172/b din CF 563 Nermed, cu nr. topografic 1444/173 din CF 547 Nermed, cu nr. topografic 1445/173 din CF 546 Nermed, cu nr. topografic 174 din CF 619 Nermed, cu nr. topografic 175/a din CF 314 Nermed si cu nr. topografic 175/b din CF 30315 (CF vechi 433 Nermed)
2	livada	NU	10.523	-	-	172/a, 172/b, 1444/173, 1445/173, 174, 175/a, 175/b	Den. de loc : Zerova se identifica cu nr. topografic 172/a din CF 564 Nermed, cu nr. topografic 172/b din CF 563 Nermed, cu nr. topografic 1444/173 din CF 547 Nermed, cu nr. topografic 1445/173 din CF 546 Nermed, cu nr. topografic 174 din CF 619 Nermed, cu nr. topografic 175/a din CF 314 Nermed si cu nr. topografic 175/b din CF 30315 (CF vechi 433 Nermed)

**Lungime Segmente**

1) Valorile lungimilor segmentelor sunt obținute din proiecție în plan.

Punct început	X / Y	Punct sfârșit	X / Y	Lungime segment (** (m)
1	255.537,947 419.143,279	2	255.528,242 419.142,87	9.714
2	255.528,242 419.142,87	3	255.510,468 419.143,194	17.777
3	255.510,468 419.143,194	4	255.494,399 419.144,299	16.106
4	255.494,399 419.144,299	5	255.482,102 419.146,409	12.477
5	255.482,102 419.146,409	6	255.471,434 419.147,633	10.738
6	255.471,434 419.147,633	7	255.461,478 419.147,976	9.962
7	255.461,478 419.147,976	8	255.452,68 419.145,705	9.087
8	255.452,68 419.145,705	9	255.450,522 419.144,914	2.298
9	255.450,522 419.144,914	10	255.450,349 419.133,751	11.164
10	255.450,349 419.133,751	11	255.412,556 419.095,111	54.05
11	255.412,556 419.095,111	12	255.511,996 418.987,224	146.723
12	255.511,996 418.987,224	13	255.635,348 419.006,611	124.867
13	255.635,348 419.006,611	1	255.537,947 419.143,279	167.825

\*\* Lungimile segmentelor sunt determinate în planul de proiecție Stereo 70 și sunt rotunjite la 1 milimetru.

\*\*\* Distanța dintre puncte este formată din segmente cumulate ce sunt mai mici decât valoarea 1 milimetru.





**DATE DESPRE IMOBILUL NR. 6142**

Oficiul de Cadastru și Publicitate Imobiliară CARAS-SEVERIN  
Biroul de Cadastru și Publicitate Imobiliară Resita

**A. Partea I. Descrierea imobilului**

Nr. CF vechi: 313, 618, 9, 270, 433-  
NERMET

Nr. topografic: 1016, 1026, 1027, 1031,  
1032, 1035, 1036

TEREN Extravilan

Adresa: Jud. Caraș-Severin

Nr. Crt	Nr cadastral Nr. topografic	Suprafața* (mp)	Observații / Referințe
A1	30316	10.353	Sector cadastral: 11 Teren neimprejmuit;

**B. Partea II. Proprietari și acte**

Inscrieri privitoare la dreptul de proprietate și alte drepturi reale		Referințe
<b>7704 / 30/07/1905</b>		
Act Notarial nr. CD FN, din 01/01/1905 emis de -;		
B1	Intabulare, drept de PROPRIETATE-donare, asupra 1234 mp, dobandit prin Conventie, cota actuala 1/2 1) <b>TARAN MIHAI</b> <i>OBSERVATII: Provine din CF 30316</i>	A1
<b>2723 / 05/02/2010</b>		
Act Notarial nr. 270, din 25/01/2010 emis de BNP DOBRE FLORICA;		
B2	Intabulare, drept de PROPRIETATE cumparare, asupra 1234 mp, dobandit prin Conventie, cota actuala 1/2 1) <b>CHEDA GHEORGHE</b> , si sotia 2) <b>CHEDA LINA</b> , n.Almajan, bun comun <i>OBSERVATII: Provine din CF 30316</i>	A1
/		
Act Normativ nr. L7, din 13/03/1996 emis de PARLAMENTUL ROMANIEI;		
B3	Intabulare, drept de PROPRIETATE, asupra 9119 mp, dobandit prin Lege, cota actuala 1/1 1) <b>NEIDENTIFICAT NEIDENTIFICAT</b>	A1
Act Normativ nr. L7, din 13/03/1996 emis de PARLAMENTUL ROMANIEI (Adeverinta nr. 2869/28.08.2024, emisa de Primaria Comunei Carasova.);		
B4	Se noteaza posesia factica in favoarea lui: 1) <b>IELIN GHEORGHE</b>	A1

**C. Partea III. SARCINI .**

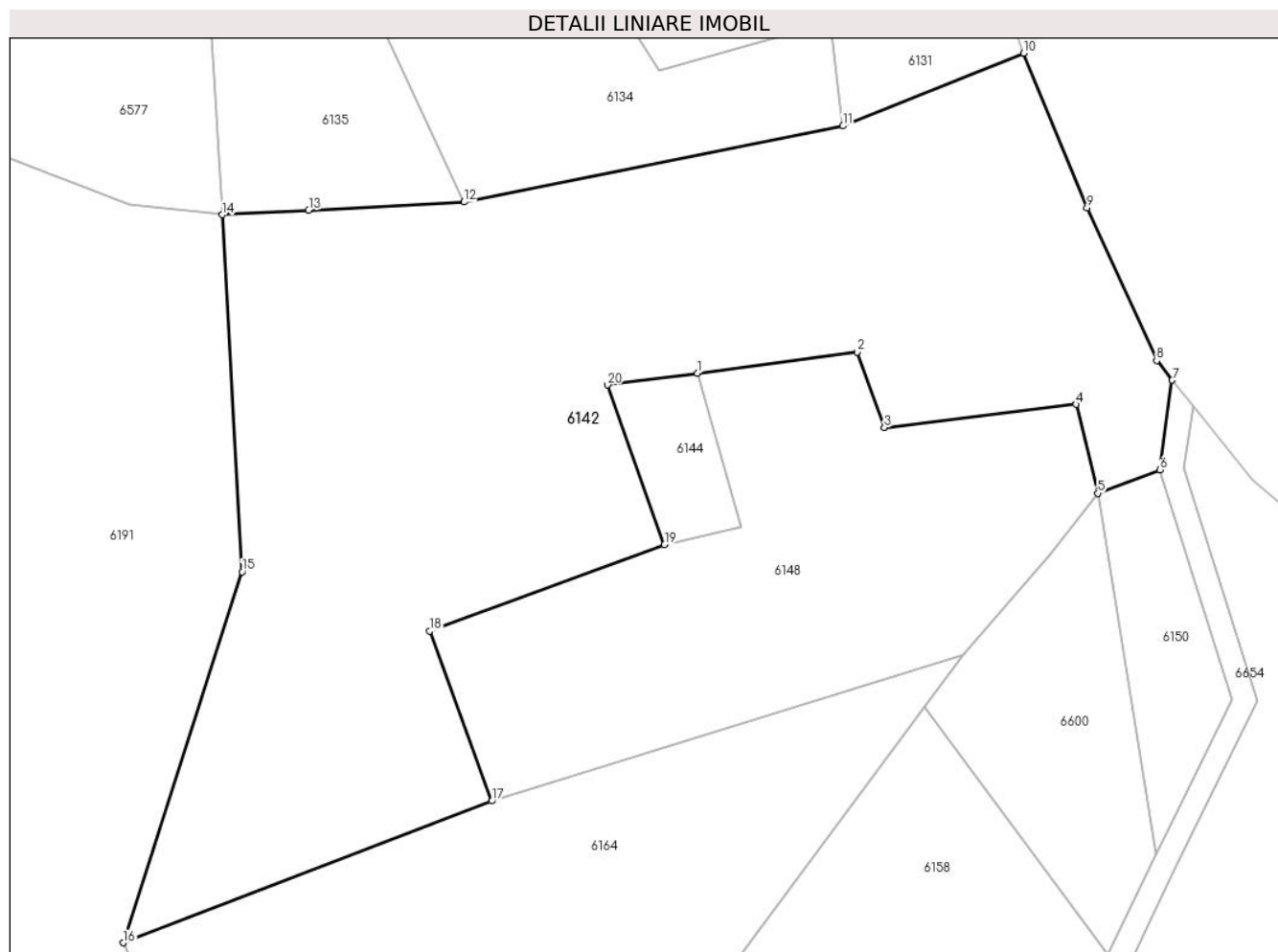
Inscrieri privind dezmembramintele dreptului de proprietate, drepturi reale de garanție și sarcini	Referințe
NU SUNT	

## Anexa Nr. 1 La Partea I

## Teren

Nr cadastral	Suprafața (mp)*	Observații / Referințe
30316	10.353	

\* Suprafața este determinată în planul de proiecție Stereo 70.



## Date referitoare la teren

Crt	Categorie folosință	Intravilan	Suprafața (mp)	Tarla	Parcelă	Nr. topo	Observații / Referințe
1	faneata	NU	2.269	-	-	1016, 1026, 1027, 1031, 1032, 1035, 1036	Faneata împadurita. Den. de loc : Zerova, se identifica total cu nr. top 1016 din CF vechi - Nermed, total cu nr. top 1026 din CF 313 Nermed, total cu nr. top 1027 din CF vechi 618 Nermed, total cu nr. top 1031 din CF vechi 9 Nermed, total cu nr. top 1032, 1035 din CF 270 Nermed, total cu nr. top 1036 din CF 30316 (CF vechi 433 Nermed).
2	faneata	NU	8.084	-	-	1016, 1026, 1027, 1031, 1032, 1035, 1036	Den. de loc : Zerova, se identifica total cu nr. top 1016 din CF vechi - Nermed, total cu nr. top 1026 din CF 313 Nermed, total cu nr. top 1027 din CF vechi 618 Nermed, total cu nr. top 1031 din CF vechi 9 Nermed, total cu nr. top 1032, 1035 din CF 270 Nermed, total cu nr. top 1036 din CF 30316 (CF vechi 433 Nermed).

## Lungime Segmente

1) Valorile lungimilor segmentelor sunt obținute din proiecție în plan.

Punct început	X / Y	Punct sfârșit	X / Y	Lungime segment (** (m)
1	255.209,745 419.073,169	2	255.236,48 419.076,707	26.968
2	255.236,48 419.076,707	3	255.241,023 419.064,101	13.399
3	255.241,023 419.064,101	4	255.273,08 419.067,97	32.289
4	255.273,08 419.067,97	5	255.276,663 419.053,118	15.279
5	255.276,663 419.053,118	6	255.287,051 419.057,016	11.095
6	255.287,051 419.057,016	7	255.289,142 419.071,976	15.106
7	255.289,142 419.071,976	8	255.286,533 419.075,277	4.207
8	255.286,533 419.075,277	9	255.274,893 419.100,801	28.053
9	255.274,893 419.100,801	10	255.264,252 419.126,591	27.899
10	255.264,252 419.126,591	11	255.234,104 419.114,435	32.507
11	255.234,104 419.114,435	12	255.170,74 419.101,747	64.622
12	255.170,74 419.101,747	13	255.144,808 419.100,374	25.968
13	255.144,808 419.100,374	14	255.130,383 419.099,611	14.445
14	255.130,383 419.099,611	15	255.133,652 419.039,988	59.712
15	255.133,652 419.039,988	16	255.113,776 418.978,033	65.065
16	255.113,776 418.978,033	17	255.175,402 419.001,7	66.014
17	255.175,402 419.001,7	18	255.164,978 419.030,079	30.232
18	255.164,978 419.030,079	19	255.204,274 419.044,51	41.862
19	255.204,274 419.044,51	20	255.194,782 419.071,189	28.317
20	255.194,782 419.071,189	1	255.209,745 419.073,169	15.093

\*\* Lungimile segmentelor sunt determinate în planul de proiecție Stereo 70 și sunt rotunjite la 1 milimetru.

\*\*\* Distanța dintre puncte este formată din segmente cumulate ce sunt mai mici decât valoarea 1 milimetru.



**DATE DESPRE IMOBILUL NR. 6143**

Oficiul de Cadastru și Publicitate Imobiliară CARAS-SEVERIN  
Biroul de Cadastru și Publicitate Imobiliară Resita

**A. Partea I. Descrierea imobilului**

TEREN Extravilan

Nr. CF vechi:419 Nermed

Nr. topografic:171

Adresa: Jud. Caraș-Severin

Nr. Crt	Nr cadastral Nr. topografic	Suprafața* (mp)	Observații / Referințe
A1		2.190	Sector cadastral:11 Teren neimprejmuț;

**B. Partea II. Proprietari și acte**

Inscrieri privitoare la dreptul de proprietate și alte drepturi reale		Referințe
/		
Act Normativ nr. L7, din 13/03/1996 emis de PARLAMENTUL ROMANIEI;		
B1	Intabulare, drept de PROPRIETATE, dobândit prin Lege, cota actuala 1/1 1) NEIDENTIFICAT NEIDENTIFICAT	A1
Act Normativ nr. L7, din 13/03/1996 emis de PARLAMENTUL ROMANIEI (Adeverinta nr. 2945/02.09.2024, emisa de Primaria Comunei Carasova.);		
B2	Se noteaza posesia factica in favoarea lui: 1) IELIN GHEORGHE	A1

**C. Partea III. SARCINI .**

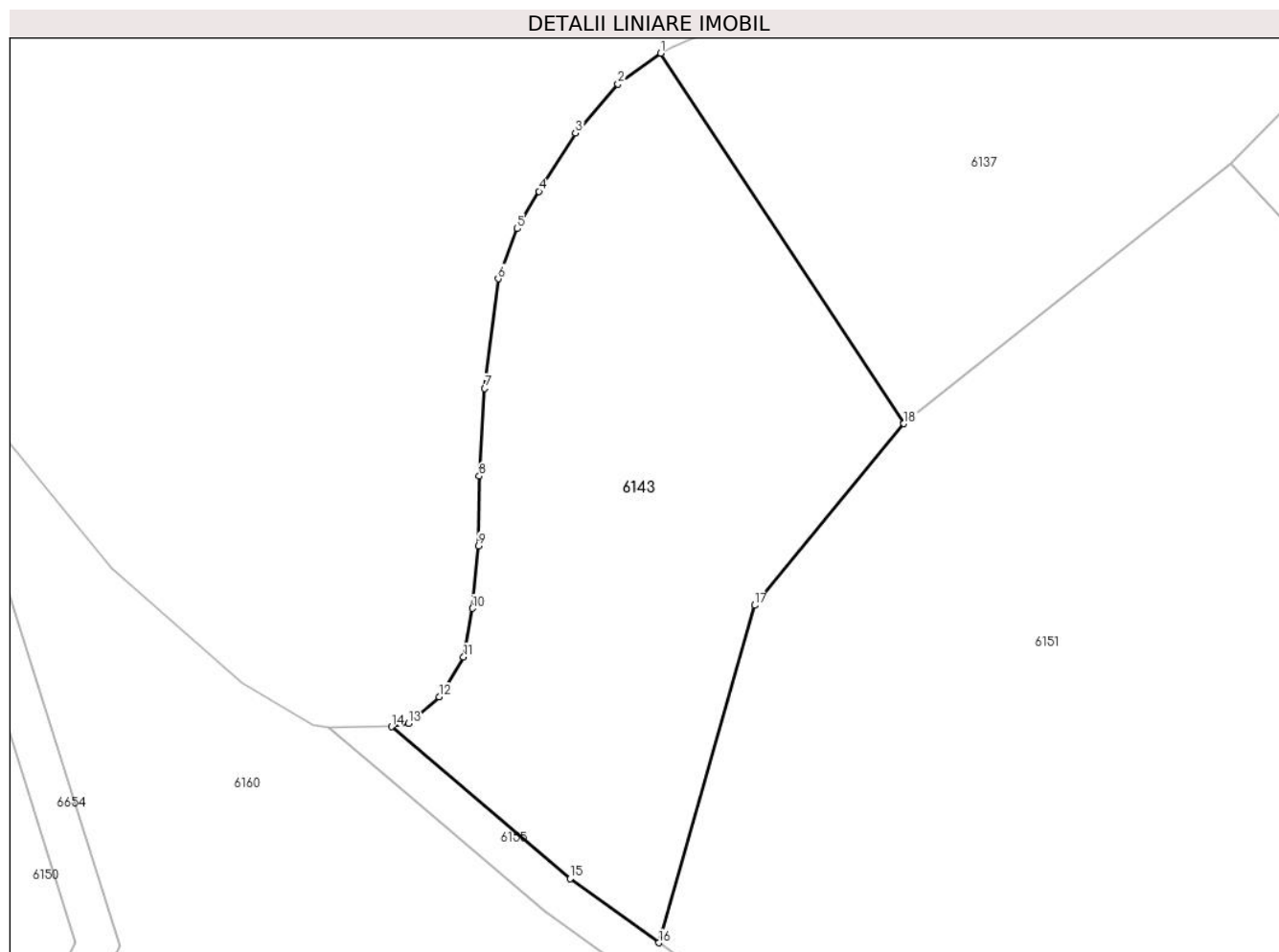
Inscrieri privind dezmembramintele dreptului de proprietate, drepturi reale de garanție și sarcini	Referințe
NU SUNT	

## Anexa Nr. 1 La Partea I

## Teren

Nr cadastral	Suprafața (mp)*	Observații / Referințe
	2.190	

\* Suprafața este determinată în planul de proiecție Stereo 70.



## Date referitoare la teren

Crt	Categorie folosință	Intra vilan	Suprafața (mp)	Tarla	Parcelă	Nr. topo	Observații / Referințe
1	faneata	NU	2.190	-	-	171	Den. de loc : Breg se identifica partial cu nr. topografic 171 din CF 419 Nermed

## Lungime Segmente

1) Valorile lungimilor segmentelor sunt obținute din proiecție în plan.

Punct început	X / Y	Punct sfârșit	X / Y	Lungime segment (** (m)
1	255.356,602 419.105,908	2	255.352,404 419.102,882	5.174
2	255.352,404 419.102,882	3	255.348,214 419.098,081	6.373
3	255.348,214 419.098,081	4	255.344,632 419.092,36	6.749
4	255.344,632 419.092,36	5	255.342,503 419.088,698	4.236
5	255.342,503 419.088,698	6	255.340,635 419.083,78	5.261

Punct început	X / Y	Punct sfârșit	X / Y	Lungime segment (** (m)
6	255.340,635 419.083,78	7	255.339,302 419.073,015	10.847
7	255.339,302 419.073,015	8	255.338,773 419.064,416	8.615
8	255.338,773 419.064,416	9	255.338,695 419.057,582	6.835
9	255.338,695 419.057,582	10	255.338,126 419.051,446	6.163
10	255.338,126 419.051,446	11	255.337,236 419.046,665	4.863
11	255.337,236 419.046,665	12	255.334,86 419.042,766	4.566
12	255.334,86 419.042,766	13	255.331,847 419.040,142	3.995
13	255.331,847 419.040,142	14	255.330,152 419.039,837	1.722
14	255.330,152 419.039,837	15	255.347,712 419.024,925	23.038
15	255.347,712 419.024,925	16	255.356,408 419.018,64	10.729
16	255.356,408 419.018,64	17	255.365,812 419.051,739	34.409
17	255.365,812 419.051,739	18	255.380,476 419.069,567	23.084
18	255.380,476 419.069,567	1	255.356,602 419.105,908	43.481

\*\* Lungimile segmentelor sunt determinate în planul de proiecție Stereo 70 și sunt rotunjite la 1 milimetru.

\*\*\* Distanța dintre puncte este formată din segmente cumulate ce sunt mai mici decât valoarea 1 milimetru.





**DATE DESPRE IMOBILUL NR. 6144**

Oficiul de Cadastru și Publicitate Imobiliară CARAS-SEVERIN  
Biroul de Cadastru și Publicitate Imobiliară Resita

**A. Partea I. Descrierea imobilului**

TEREN Extravilan

Nr. CF vechi:316 Nermed  
Nr. topografic:1029/a

Adresa: Jud. Caraș-Severin

Nr. Crt	Nr cadastral Nr. topografic	Suprafața* (mp)	Observații / Referințe
A1		385	Sector cadastral:11 Teren neimprejmuț;

**B. Partea II. Proprietari și acte**

Inscrieri privitoare la dreptul de proprietate și alte drepturi reale		Referințe
/		
Act Normativ nr. L7, din 13/03/1996 emis de PARLAMENTUL ROMANIEI;		
B1	Intabulare, drept de PROPRIETATE, dobândit prin Lege, cota actuala 1/1 1) NEIDENTIFICAT NEIDENTIFICAT	A1
Act Normativ nr. L7, din 13/03/1996 emis de PARLAMENTUL ROMANIEI (Adeverinta nr. 2603/13.08.2024, emisa de Primaria Comunei Carasova.);		
B2	Se noteaza posesia factica in favoarea lui: 1) GIURGIULENA MARIA	A1

**C. Partea III. SARCINI .**

Inscrieri privind dezmembramintele dreptului de proprietate, drepturi reale de garanție și sarcini	Referințe
NU SUNT	

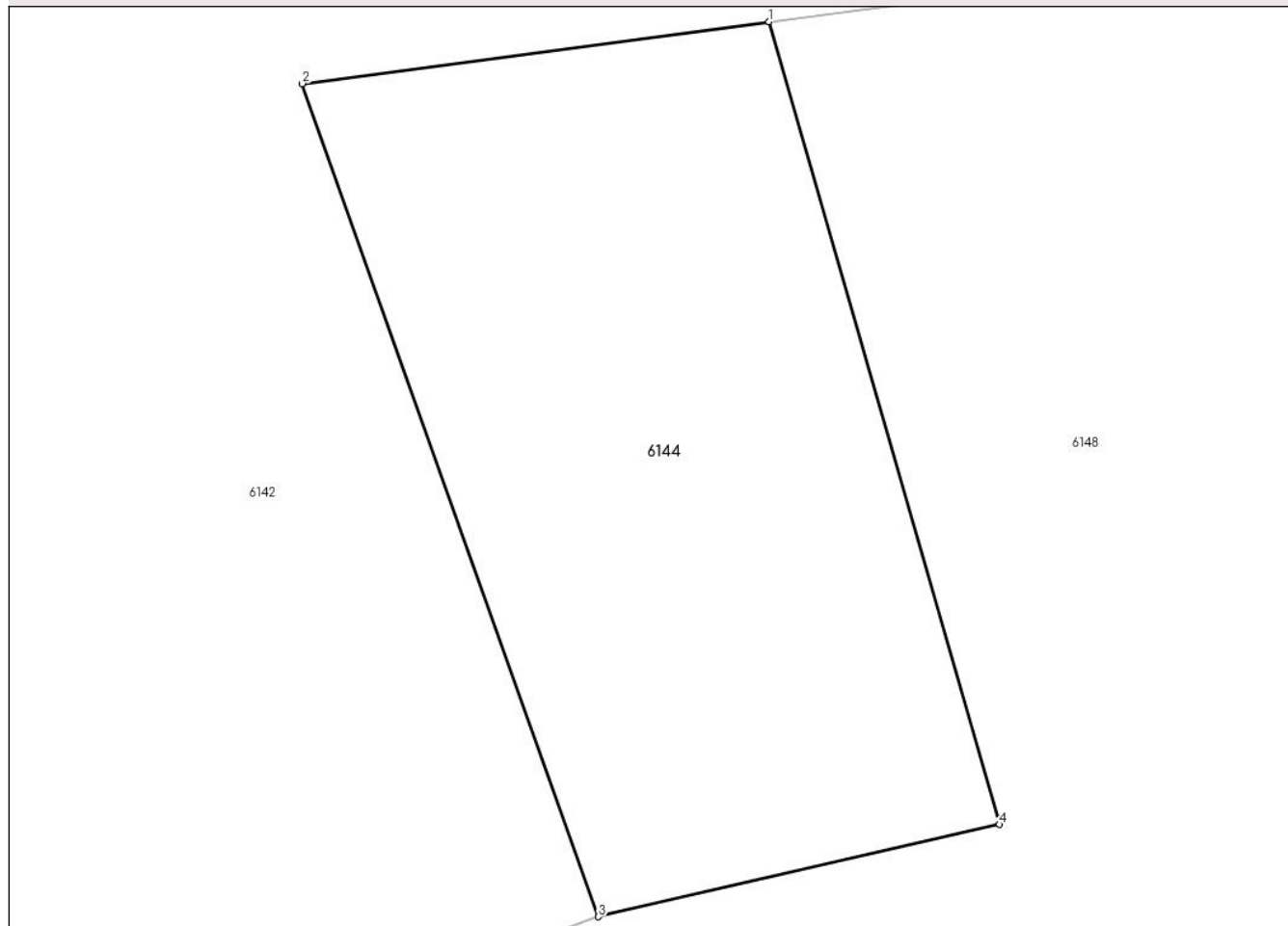
## Anexa Nr. 1 La Partea I

## Teren

Nr cadastral	Suprafața (mp)*	Observații / Referințe
	385	

\* Suprafața este determinată în planul de proiecție Stereo 70.

## DETALII LINIARE IMOBIL



## Date referitoare la teren

Crt	Categorie folosință	Intra vilan	Suprafața (mp)	Tarla	Parcelă	Nr. topo	Observații / Referințe
1	faneata	NU	385	-	-	1029/a	Den. de loc : Zerova, se identifica total cu nr. top 1029/a din CF vechi 316 Nermed

## Lungime Segmente

1) Valorile lungimilor segmentelor sunt obținute din proiecție în plan.

Punct început	X / Y	Punct sfârșit	X / Y	Lungime segment (** (m)
1	255.209,745 419.073,169	2	255.194,782 419.071,189	15.093
2	255.194,782 419.071,189	3	255.204,274 419.044,51	28.317
3	255.204,274 419.044,51	4	255.217,126 419.047,465	13.187
4	255.217,126 419.047,465	1	255.209,745 419.073,169	26.743

**\*\* Lungimile segmentelor sunt determinate în planul de proiecție Stereo 70 și sunt rotunjite la 1 milimetru.**

**\*\*\* Distanța dintre puncte este formată din segmente cumulate ce sunt mai mici decât valoarea 1 milimetru.**



**DATE DESPRE IMOBILUL NR. 6145**

Oficiul de Cadastru și Publicitate Imobiliară CARAS-SEVERIN  
Biroul de Cadastru și Publicitate Imobiliară Resita

**A. Partea I. Descrierea imobilului**

TEREN Extravilan

Nr. CF vechi:87 Nermed

Nr. topografic:988

Adresa: Jud. Caraş-Severin

Nr. Crt	Nr cadastral Nr. topografic	Suprafaţa* (mp)	Observații / Referințe
A1		5.530	Sector cadastral:11 Teren neimprejmit;

**B. Partea II. Proprietari și acte**

Inscrieri privitoare la dreptul de proprietate și alte drepturi reale		Referințe
<b>1710 / 09/07/1937</b>		
Hotarare Judecatoreasca nr. GI 96/934, din 01/01/1937 emis de JUD MIXTA RESITA;		
B1	Intabulare, drept de PROPRIETATE, succesiune, dobandit prin Hotarare Judecatoreasca, cota actuala 1/2 1) ADAM MARTA, , min	A1
B2	Intabulare, drept de PROPRIETATE, dobandit prin Hotarare Judecatoreasca, cota actuala 1/2 1) ADAM MARIA, , min	A1

**C. Partea III. SARCINI .**

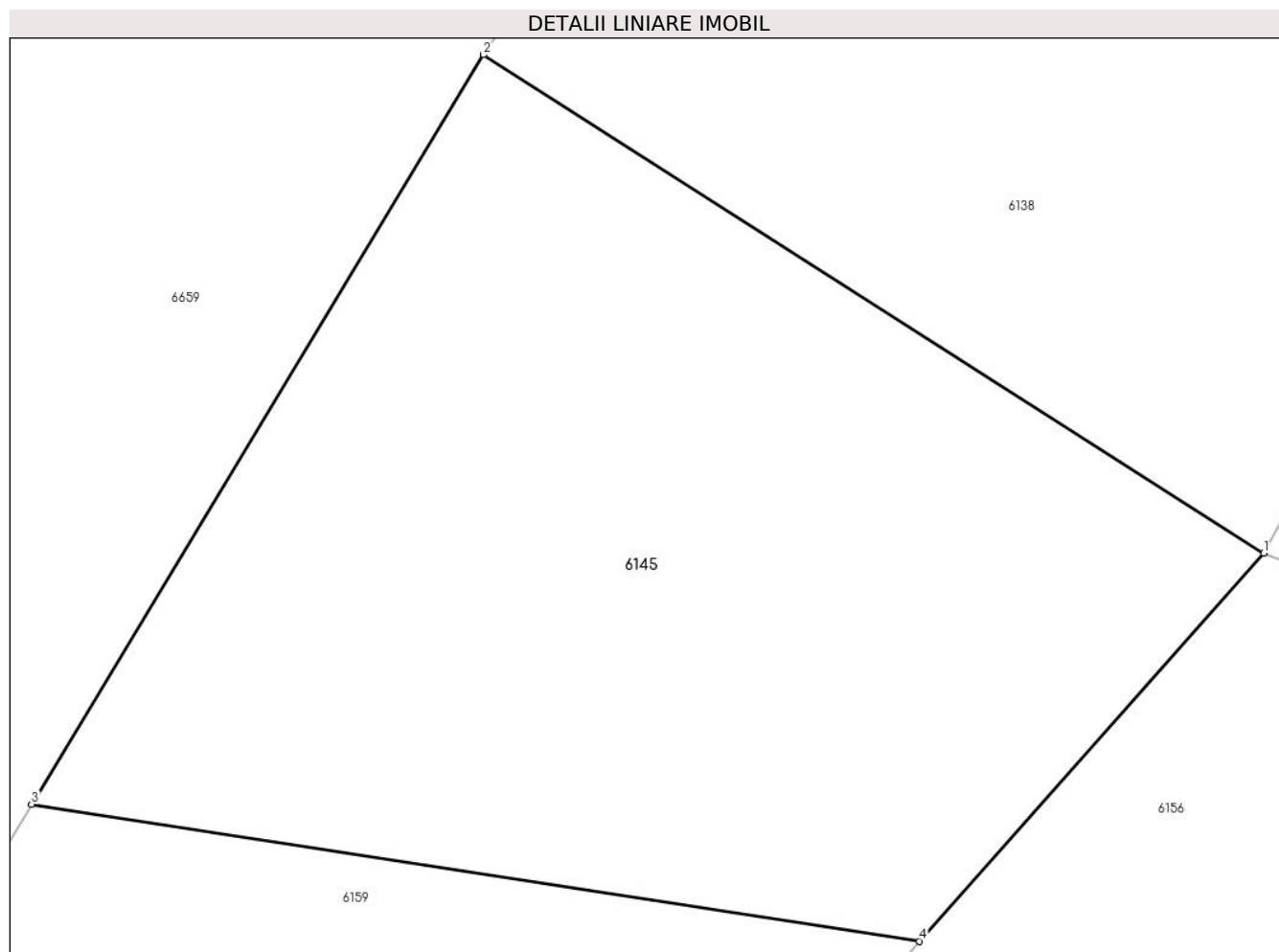
Inscrieri privind dezmembramintele dreptului de proprietate, drepturi reale de garanție și sarcini	Referințe
NU SUNT	

## Anexa Nr. 1 La Partea I

## Teren

Nr cadastral	Suprafața (mp)*	Observații / Referințe
	5.530	

\* Suprafața este determinată în planul de proiecție Stereo 70.



## Date referitoare la teren

Crt	Categorie folosință	Intravilan	Suprafața (mp)	Tarla	Parcelă	Nr. topo	Observații / Referințe
1	livada	NU	5.530	-	-	988	Den. de loc : Zerova, se identifica partial cu nr. top 988 din CF vechi 87 Nermed

## Lungime Segmente

1) Valorile lungimilor segmentelor sunt obținute din proiecție în plan.

Punct început	X / Y	Punct sfârșit	X / Y	Lungime segment (** (m)
1	254.236,775 419.053,659	2	254.161,893 419.101,45	88.833
2	254.161,893 419.101,45	3	254.118,521 419.029,578	83.944
3	254.118,521 419.029,578	4	254.203,752 419.016,447	86.236
4	254.203,752 419.016,447	1	254.236,775 419.053,659	49.752

**\*\* Lungimile segmentelor sunt determinate în planul de proiecție Stereo 70 și sunt rotunjite la 1 milimetru.**

**\*\*\* Distanța dintre puncte este formată din segmente cumulate ce sunt mai mici decât valoarea 1 milimetru.**





**DATE DESPRE IMOBILUL NR. 6146**

Oficiul de Cadastru și Publicitate Imobiliară CARAS-SEVERIN  
Biroul de Cadastru și Publicitate Imobiliară Resita

**A. Partea I. Descrierea imobilului**

TEREN Extravilan

Nr. CF vechi:550 Nermed

Nr. topografic:1450/1000

Adresa: Jud. Caraş-Severin

Nr. Crt	Nr cadastral Nr. topografic	Suprafaţa* (mp)	Observații / Referințe
A1		1.830	Sector cadastral:11 Teren neimprejmuit;

**B. Partea II. Proprietari și acte**

Inscrieri privitoare la dreptul de proprietate și alte drepturi reale		Referințe
<b>793 / 30/07/1957</b>		
Act Notarial nr. CM nr. 172/1956, din 04/06/1957 emis de Not Stat Resita (, si a actului de partaj voluntar);		
B1	Intabulare, drept de PROPRIETATE, succesiune legala, asupra 1417 mp, dobandit prin Succesiune, cota actuala 1/1 1) <b>BOJINA MERSA</b> , , fiica	A1
/		
Act Normativ nr. L7, din 13/03/1996 emis de PARLAMENTUL ROMANIEI;		
B2	Intabulare, drept de PROPRIETATE, asupra 413 mp, dobandit prin Lege, cota actuala 1/1 1) <b>NEIDENTIFICAT NEIDENTIFICAT</b>	A1

**C. Partea III. SARCINI .**

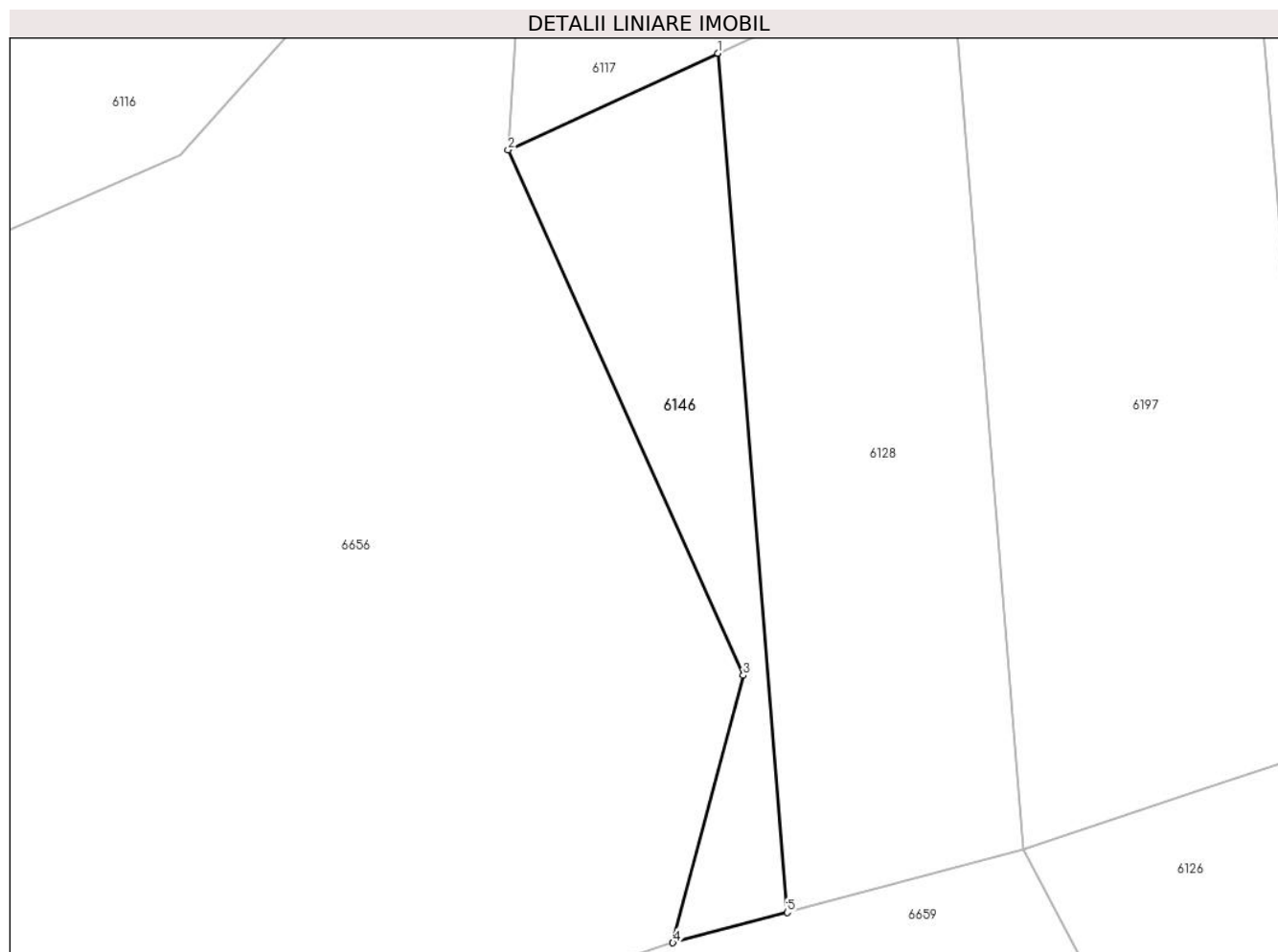
Inscrieri privind dezmembramintele dreptului de proprietate, drepturi reale de garanție și sarcini	Referințe
NU SUNT	

## Anexa Nr. 1 La Partea I

## Teren

Nr cadastral	Suprafața (mp)*	Observații / Referințe
	1.830	

\* Suprafața este determinată în planul de proiecție Stereo 70.



## Date referitoare la teren

Crt	Categorie folosință	Intra vilan	Suprafața (mp)	Tarla	Parcelă	Nr. topo	Observații / Referințe
1	faneata	NU	1.830	-	-	1450/1000	Faneata împadurita. Den. de loc : Zerova, se identifica total cu nr. top 1450/1000 din CF vechi 550 Nermed

## Lungime Segmente

1) Valorile lungimilor segmentelor sunt obținute din proiecție în plan.

Punct început	X / Y	Punct sfârșit	X / Y	Lungime segment (** (m)
1	254.645,208 419.227,489	2	254.615,514 419.213,795	32.7
2	254.615,514 419.213,795	3	254.648,793 419.139,494	81.413
3	254.648,793 419.139,494	4	254.638,857 419.101,671	39.106
4	254.638,857 419.101,671	5	254.655,03 419.105,968	16.734
5	254.655,03 419.105,968	1	254.645,208 419.227,489	121.917

**\*\* Lungimile segmentelor sunt determinate în planul de proiecție Stereo 70 și sunt rotunjite la 1 milimetru.**

**\*\*\* Distanța dintre puncte este formată din segmente cumulate ce sunt mai mici decât valoarea 1 milimetru.**



**DATE DESPRE IMOBILUL NR. 6147**

Oficiul de Cadastru și Publicitate Imobiliară CARAS-SEVERIN  
Biroul de Cadastru și Publicitate Imobiliară Resita

**A. Partea I. Descrierea imobilului**

Nr. CF vechi:1762, 1801 Carasova  
Nr. topografic:2838, 2839

TEREN Extravilan

Adresa: Jud. Caraş-Severin

Nr. Crt	Nr cadastral Nr. topografic	Suprafaţa* (mp)	Observații / Referințe
A1	30272	13.355	Sector cadastral:11 Teren neimprejmuț; IE 30273

**B. Partea II. Proprietari și acte**

Inscrieri privitoare la dreptul de proprietate și alte drepturi reale	Referințe
<b>5630 / 10/09/1902</b>	
Act Notarial nr. CVC FN, din 01/01/1902 emis de -;	
B1	A1
Intabulare, drept de PROPRIETATE, asupra 6677 mp, dobandit prin Conventie, cota actuala 2/4	
1) <b>MILOS IULIA</b>	
OBSERVATII: Provine din CF 30272	
<b>1060 / 02/05/1930</b>	
Act Notarial nr. CD FN, din 01/01/1930 emis de -;	
B2	A1
Intabulare, drept de PROPRIETATE donatie, asupra 6677 mp, dobandit prin Conventie, cota actuala 1/4	
1) <b>MILOS MIHAI</b>	
OBSERVATII: Provine din CF 30272.	
<b>3195 / 10/02/2010</b>	
Act Notarial nr. 369, din 22/01/2010 emis de NP NEAMTU CORNELIA;	
B3	A1
Intabulare, drept de PROPRIETATE cumparare, asupra 6677 mp, dobandit prin Conventie, cota actuala 1/4	
1) <b>MILOS MIHAI</b> , si sotia	
2) <b>MILOS MARIA</b> , n.Hategan , bun comun	
OBSERVATII: Provine din CF 30272.	
<b>5630 / 10/09/1902</b>	
Act Notarial nr. CVC FN, din 01/01/1902 emis de -;	
B4	A1
Intabulare, drept de PROPRIETATE, asupra 6678 mp, dobandit prin Conventie, cota actuala 2/4	
1) <b>MILOS IULIA</b>	
OBSERVATII: Provine din CF 30273.	
<b>1060 / 02/05/1930</b>	
Act Notarial nr. CD FN, din 03/01/1930 emis de -;	
B5	A1
Intabulare, drept de PROPRIETATE, asupra 6678 mp, dobandit prin Conventie, cota actuala 1/4	
1) <b>MILOS MIHAI</b>	
OBSERVATII: Provine din CF 30273.	
<b>4781 / 23/02/2010</b>	
Act Notarial nr. 369, din 22/01/2010 emis de NP NEAMTU CORNELIA;	
B6	A1
Intabulare, drept de PROPRIETATE, cumparare, asupra 6678 mp, dobandit prin Conventie, cota actuala 1/4	
1) <b>MILOS MIHAI</b> , si sotia	
2) <b>MILOS MARIA</b> , n.Hategan , bun comun	
OBSERVATII: Provine din CF 30273.	

**C. Partea III. SARCINI .**

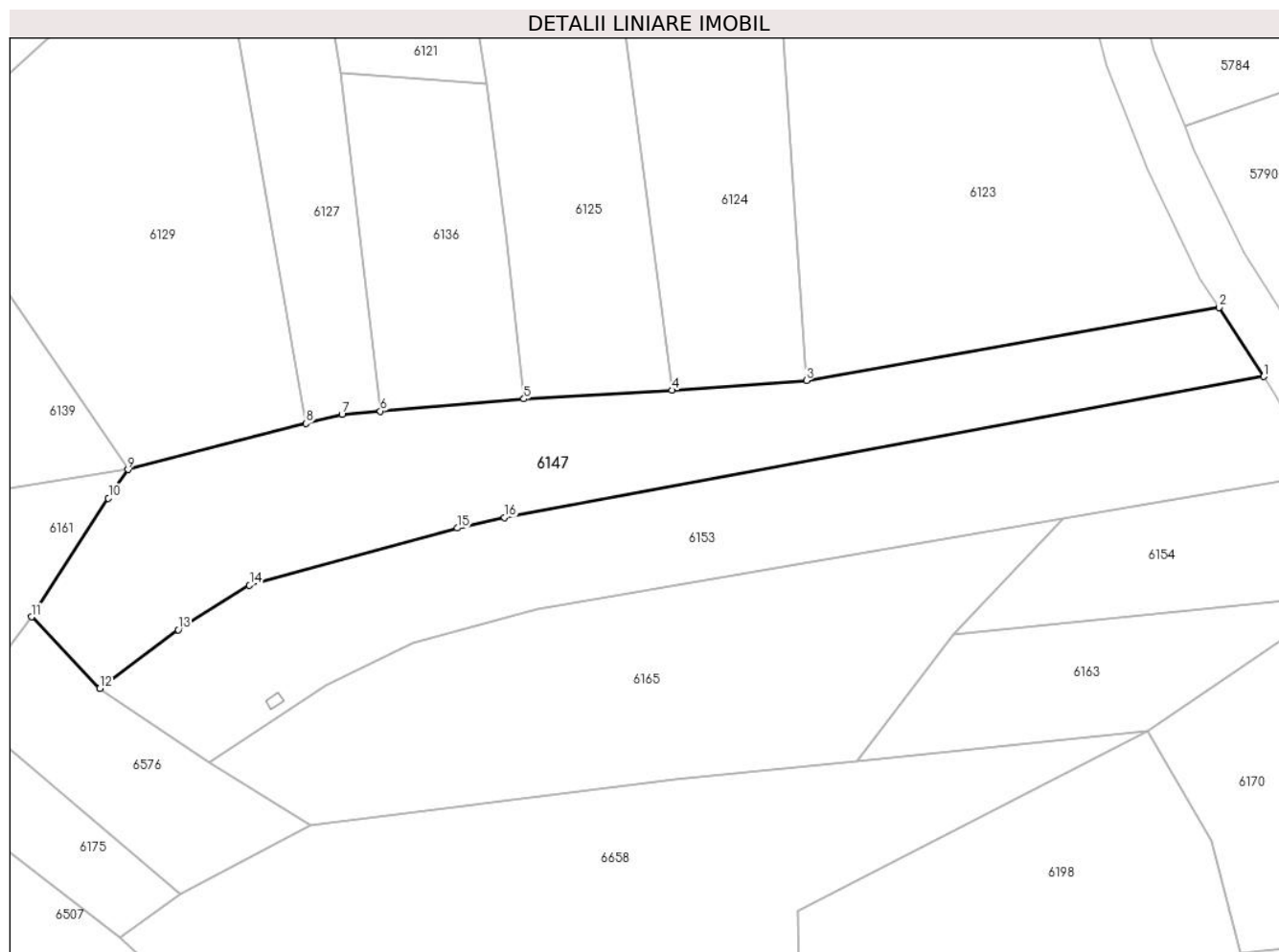
Inscrieri privind dezmembramintele dreptului de proprietate, drepturi reale de garanție și sarcini	Referințe
NU SUNT	

## Anexa Nr. 1 La Partea I

## Teren

Nr cadastral	Suprafața (mp)*	Observații / Referințe
30272	13.355	IE 30273

\* Suprafața este determinată în planul de proiecție Stereo 70.



## Date referitoare la teren

Crt	Categorie folosință	Intravilan	Suprafața (mp)	Tarla	Parcelă	Nr. topo	Observații / Referințe
1	faneata	NU	13.355	-	-	2838, 2839	Den. de loc : Prikiste, se identifica partial cu nr. top 2838 din CF 30272 (CF vechi 1762 Carasova), partial cu nr. top 2839 din CF 30273 (CF vechi 1762 Carasova)

## Lungime Segmente

1) Valorile lungimilor segmentelor sunt obținute din proiecție în plan.

Punct început	X / Y	Punct sfârșit	X / Y	Lungime segment (** (m)
1	256.198,352 419.068,074	2	256.184,107 419.090,097	26.228
2	256.184,107 419.090,097	3	256.052,261 419.066,787	133.89
3	256.052,261 419.066,787	4	256.009,232 419.063,678	43.141
4	256.009,232 419.063,678	5	255.962,013 419.060,917	47.3

Punct început	X / Y	Punct sfârșit	X / Y	Lungime segment (** (m)
5	255.962,013 419.060,917	6	255.916,1 419.057,006	46.079
6	255.916,1 419.057,006	7	255.903,832 419.055,962	12.312
7	255.903,832 419.055,962	8	255.892,377 419.053,073	11.814
8	255.892,377 419.053,073	9	255.835,436 419.038,413	58.798
9	255.835,436 419.038,413	10	255.829,211 419.029,226	11.098
10	255.829,211 419.029,226	11	255.804,684 418.991,345	45.128
11	255.804,684 418.991,345	12	255.826,485 418.968,501	31.577
12	255.826,485 418.968,501	13	255.851,551 418.987,277	31.319
13	255.851,551 418.987,277	14	255.874,309 419.001,415	26.791
14	255.874,309 419.001,415	15	255.940,736 419.019,702	68.898
15	255.940,736 419.019,702	16	255.955,742 419.023,043	15.374
16	255.955,742 419.023,043	1	256.198,352 419.068,074	246.753

\*\* Lungimile segmentelor sunt determinate în planul de proiecție Stereo 70 și sunt rotunjite la 1 milimetru.

\*\*\* Distanța dintre puncte este formată din segmente cumulate ce sunt mai mici decât valoarea 1 milimetru.







## DATE DESPRE IMOBILUL NR. 6148

Oficiul de Cadastru și Publicitate Imobiliară CARAS-SEVERIN  
Biroul de Cadastru și Publicitate Imobiliară Resita

## A. Partea I. Descrierea imobilului

Nr. CF vechi:74, 270, 407, 547, 546 Nermet

Nr. topografic:1028, 1029/b, 1030,  
1453/1034, 1454/1034

TEREN Extravilan

Adresa: Jud. Caraș-Severin

Nr. Crt	Nr cadastral Nr. topografic	Suprafața* (mp)	Observații / Referințe
A1	30426	4.123	Sector cadastral:11 Teren neimprejmuț;

## B. Partea II. Proprietari și acte

Inscrieri privitoare la dreptul de proprietate și alte drepturi reale		Referințe
<b>9356 / 12/04/2010</b>		
Act Notarial nr. 85, din 08/04/2010 emis de NP DOBRE FLORICA;		
B1	Intabulare, drept de PROPRIETATE, asupra 1295 mp, dobandit prin Succesiune, cota actuala 1/1 1) HAAG MARIA, n. LUCACELA <i>OBSERVATII: Provine din CF 30426</i>	A1
<b>522 / 26/06/1900</b>		
Act Notarial nr. FN, din 01/01/1900 emis de -;		
B2	Intabulare, drept de PROPRIETATE, asupra 252 mp, dobandit prin Conventie, cota actuala 12/24 1) VATAV MARTA, n. Beul <i>OBSERVATII: Provine din CF 270 Nermed</i>	A1
<b>601 / 24/06/1971</b>		
Hotarare Judecatoreasca nr. 1343/1951, din 01/01/1971 emis de Judecatoria Resita;		
B3	Intabulare, drept de PROPRIETATE, asupra 252 mp, dobandit prin Hotarare Judecatoreasca, cota actuala 4/24 1) CHEDA CATALINA <i>OBSERVATII: Provine din CF 270 Nermed</i>	A1
B4	Intabulare, drept de PROPRIETATE, asupra 252 mp, dobandit prin Hotarare Judecatoreasca, cota actuala 4/24 1) CHEDA STANA <i>OBSERVATII: Provine din CF 270 Nermed</i>	A1
<b>698 / 23/05/1927</b>		
Act Notarial nr. CM nr. 181/1927, din 01/01/1927 emis de -;		
B5	Intabulare, drept de PROPRIETATE, succesiune, asupra 252 mp, dobandit prin Succesiune, cota actuala 1/24 1) PETRUT MARIA <i>OBSERVATII: Provine din CF 270 Nermed</i>	A1
B6	Intabulare, drept de PROPRIETATE, succesiune, asupra 252 mp, dobandit prin Succesiune, cota actuala 1/24 1) PETRUT NICOLAE <i>OBSERVATII: Provine din CF 270 Nermed</i>	A1
B7	Intabulare, drept de PROPRIETATE, succesiune, asupra 252 mp, dobandit prin Succesiune, cota actuala 1/24 1) PETRUT IOAN <i>OBSERVATII: Provine din CF 270 Nermed</i>	A1
B8	Intabulare, drept de PROPRIETATE, succesiune, asupra 252 mp, dobandit prin Succesiune, cota actuala 1/24 1) PETRUT GHEORGHE <i>OBSERVATII: Provine din CF 270 Nermed</i>	A1
<b>546 / 24/06/1909</b>		
Act Notarial nr. FN, din 01/01/1909 emis de -;		
B9	Intabulare, drept de PROPRIETATE, asupra 683 mp, dobandit prin Conventie, cota actuala 1/1 1) IELIN PETER	A1

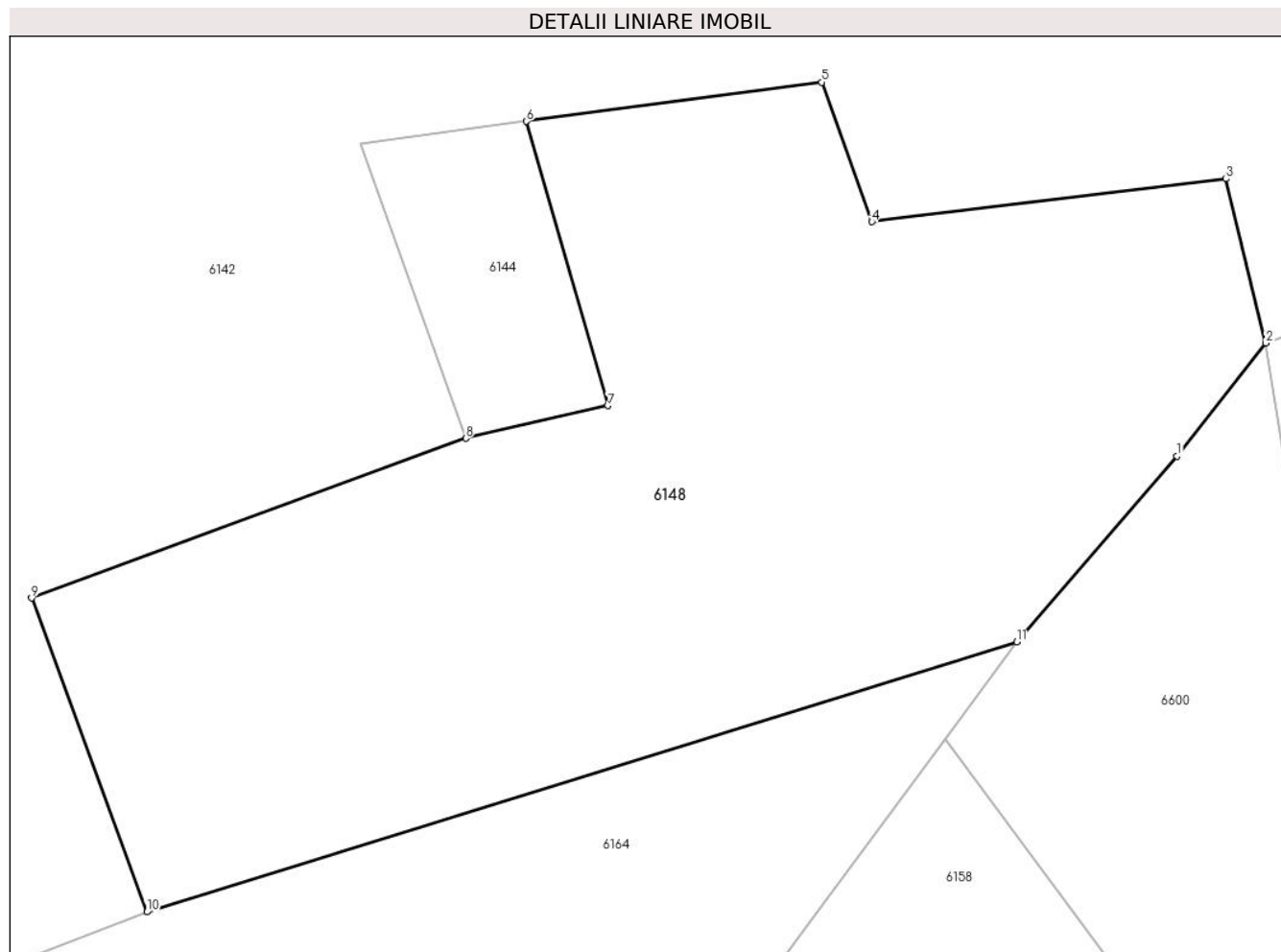
Inscrieri privitoare la dreptul de proprietate și alte drepturi reale		Referințe
<i>OBSERVATII: Provine din CF 407 Nermed</i>		
<b>2116 / 13/11/1913</b>		
Act Notarial nr. FN, din 01/01/1913 emis de -;		
B10	Intabulare, drept de PROPRIETATE, asupra 216 mp, dobandit prin Conventie, cota actuala 1/1 1) <b>VATAV MATEI</b> <i>OBSERVATII: Provine din CF 547 Nermed</i>	A1
<b>334 / 22/03/1947</b>		
Hotarare Judecatoreasca nr. 861/1945, din 01/01/1947 emis de Jud. Mixta Resita;		
B11	Intabulare, drept de PROPRIETATE, asupra 216 mp, dobandit prin Hotarare Judecatoreasca, cota actuala 1/1 1) <b>CATALUSA MARIA</b> <i>OBSERVATII: Provine din CF 546 Nermed</i>	A1
/		
Act Normativ nr. L7, din 13/03/1996 emis de PARLAMENTUL ROMANIEI;		
B12	Intabulare, drept de PROPRIETATE, asupra 1461 mp, dobandit prin Lege, cota actuala 1/1 1) <b>NEIDENTIFICAT NEIDENTIFICAT</b>	A1
<b>C. Partea III. SARCINI .</b>		
Inscrieri privind dezmembramintele dreptului de proprietate, drepturi reale de garanție și sarcini		Referințe
NU SUNT		

## Anexa Nr. 1 La Partea I

## Teren

Nr cadastral	Suprafața (mp)*	Observații / Referințe
30426	4.123	

\* Suprafața este determinată în planul de proiecție Stereo 70.



## Date referitoare la teren

Crt	Categorie folosință	Intravilan	Suprafața (mp)	Tarla	Parcelă	Nr. topo	Observații / Referințe
1	faneata	NU	4.123	-	-	1028, 1029/b, 1030, 1453/1034, 1454/1034	Den. de loc : Zerova, se identifica total cu nr. top 1028 din CF 30426 (CF vechi 74 Nermed), total cu nr. top 1029/b din CF 270 Nermed, total cu nr. top 1030 din CF vechi 407 Nermed, total cu nr. top 1453/1034 din CF vechi 547 Nermed, total cu nr. top 1454/1034 din CF 546 Nermed.

## Lungime Segmente

1) Valorile lungimilor segmentelor sunt obținute din proiecție în plan.

Punct început	X / Y	Punct sfârșit	X / Y	Lungime segment (** (m)
1	255.268,648 419.042,908	2	255.276,663 419.053,118	12.98
2	255.276,663 419.053,118	3	255.273,08 419.067,97	15.279

Punct început	X / Y	Punct sfârşit	X / Y	Lungime segment (** (m)
3	255.273,08 419.067,97	4	255.241,023 419.064,101	32.289
4	255.241,023 419.064,101	5	255.236,48 419.076,707	13.399
5	255.236,48 419.076,707	6	255.209,745 419.073,169	26.968
6	255.209,745 419.073,169	7	255.217,126 419.047,465	26.743
7	255.217,126 419.047,465	8	255.204,274 419.044,51	13.187
8	255.204,274 419.044,51	9	255.164,978 419.030,079	41.862
9	255.164,978 419.030,079	10	255.175,402 419.001,7	30.232
10	255.175,402 419.001,7	11	255.254,122 419.026,1	82.415
11	255.254,122 419.026,1	1	255.268,648 419.042,908	22.215

\*\* Lungimile segmentelor sunt determinate în planul de proiecție Stereo 70 și sunt rotunjite la 1 milimetru.

\*\*\* Distanța dintre puncte este formată din segmente cumulate ce sunt mai mici decât valoarea 1 milimetru.

**DATE DESPRE IMOBILUL NR. 6149**

Oficiul de Cadastru și Publicitate Imobiliară CARAS-SEVERIN  
Biroul de Cadastru și Publicitate Imobiliară Resita

**A. Partea I. Descrierea imobilului**

TEREN Extravilan

Nr. CF vechi:563, 565 Nermed  
Nr. topografic:963/a, 963/b

Adresa: Jud. Caraş-Severin

Nr. Crt	Nr cadastral Nr. topografic	Suprafaţa* (mp)	Observații / Referințe
A1		7.479	Sector cadastral:11 Teren neimprejmuit;

**B. Partea II. Proprietari și acte**

Inscrieri privitoare la dreptul de proprietate și alte drepturi reale		Referințe
/		
Act Normativ nr. L7, din 13/03/1996 emis de PARLAMENTUL ROMANIEI;		
B1	Intabulare, drept de PROPRIETATE, dobandit prin Lege, cota actuala 1/1 1) <b>NEIDENTIFICAT NEIDENTIFICAT</b>	A1
Act Normativ nr. L7, din 13/03/1996 emis de PARLAMENTUL ROMANIEI (Adeverinta nr. 2853/28.08.2024, emisa de Primaria Comunei Carasova.);		
B2	Se noteaza posesia factica in favoarea lui: 1) <b>DRAGHIA ION</b>	A1

**C. Partea III. SARCINI .**

Inscrieri privind dezmembramintele dreptului de proprietate, drepturi reale de garanție și sarcini	Referințe
NU SUNT	

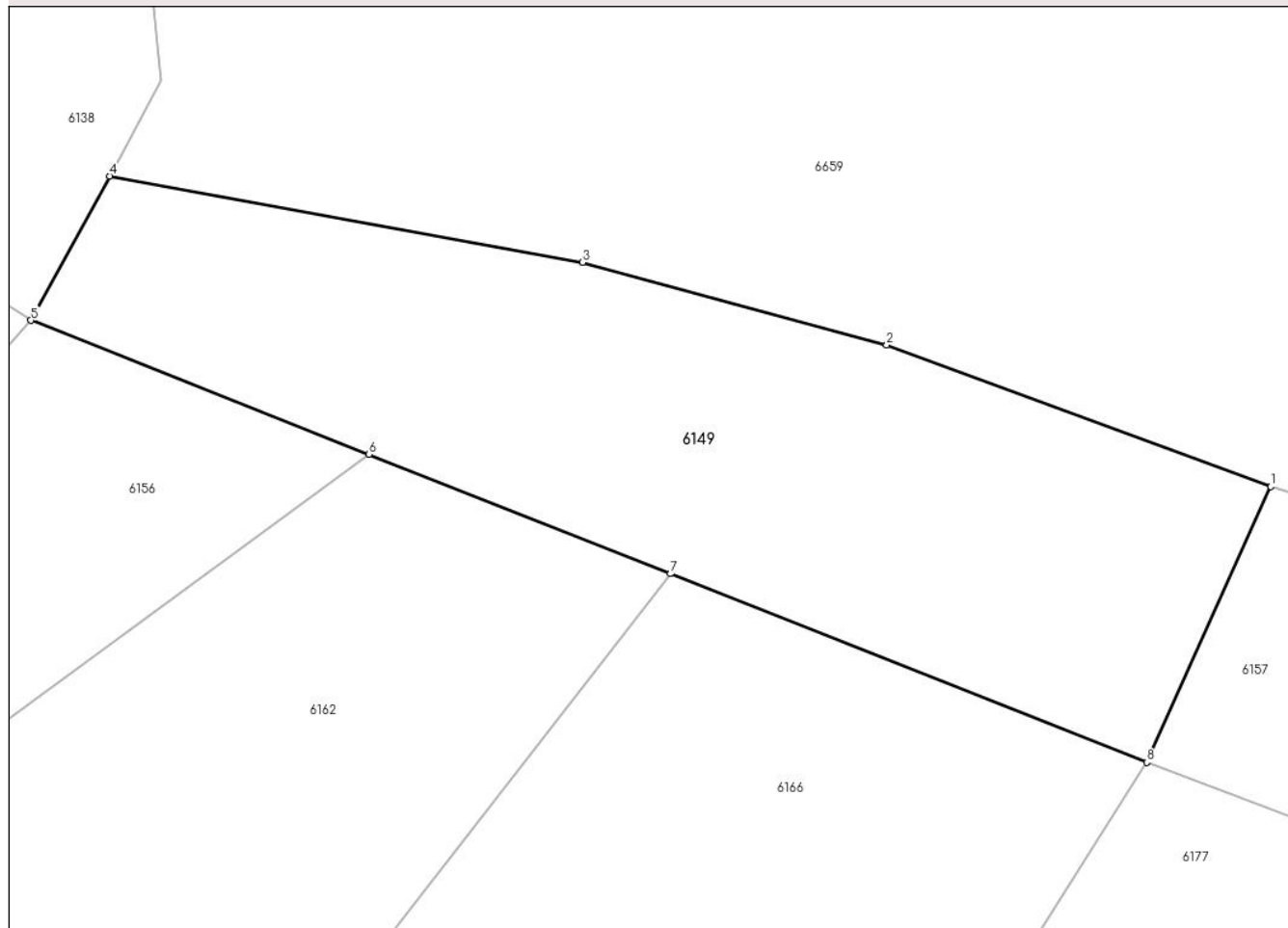
## Anexa Nr. 1 La Partea I

## Teren

Nr cadastral	Suprafața (mp)*	Observații / Referințe
	7.479	

\* Suprafața este determinată în planul de proiecție Stereo 70.

## DETALII LINIARE IMOBIL



## Date referitoare la teren

Crt	Categorie folosință	Intravilan	Suprafața (mp)	Tarla	Parcelă	Nr. topo	Observații / Referințe
1	faneata	NU	7.479	-	-	963/a, 963/b	Den. de loc : Zerova, se identifica total cu nr. top 963/a din CF vechi 563 Nermed si partial cu nr. top 963/b din CF 565 Nermed

## Lungime Segmente

1) Valorile lungimilor segmentelor sunt obținute din proiecție în plan.

Punct început	X / Y	Punct sfârșit	X / Y	Lungime segment (** (m)
1	254.430,553 419.027,677	2	254.370,529 419.049,805	63.973
2	254.370,529 419.049,805	3	254.323,018 419.062,732	49.239
3	254.323,018 419.062,732	4	254.249,067 419.076,176	75.163
4	254.249,067 419.076,176	5	254.236,775 419.053,659	25.654

Punct început	X / Y	Punct sfârșit	X / Y	Lungime segment (** (m)
5	254.236,775 419.053,659	6	254.289,611 419.032,734	56.829
6	254.289,611 419.032,734	7	254.336,736 419.014,07	50.686
7	254.336,736 419.014,07	8	254.411,172 418.984,59	80.062
8	254.411,172 418.984,59	1	254.430,553 419.027,677	47.245

\*\* Lungimile segmentelor sunt determinate în planul de proiecție Stereo 70 și sunt rotunjite la 1 milimetru.

\*\*\* Distanța dintre puncte este formată din segmente cumulate ce sunt mai mici decât valoarea 1 milimetru.





**DATE DESPRE IMOBILUL NR. 6150**

Oficiul de Cadastru și Publicitate Imobiliară CARAS-SEVERIN  
Biroul de Cadastru și Publicitate Imobiliară Resita

**A. Partea I. Descrierea imobilului**

TEREN Extravilan

Nr. CF vechi:13 Nermed

Nr. topografic:1045

Adresa: Jud. Caraș-Severin

Nr. Crt	Nr cadastral Nr. topografic	Suprafața* (mp)	Observații / Referințe
A1		735	Sector cadastral:11 Teren neimprejmuț;

**B. Partea II. Proprietari și acte**

Inscrieri privitoare la dreptul de proprietate și alte drepturi reale		Referințe
/		
Act Normativ nr. L7, din 13/03/1996 emis de PARLAMENTUL ROMANIEI;		
B1	Intabulare, drept de PROPRIETATE, dobândit prin Lege, cota actuala 1/1 1) NEIDENTIFICAT NEIDENTIFICAT	A1
Act Normativ nr. L7, din 13/03/1996 emis de PARLAMENTUL ROMANIEI (Adeverinta nr. 3039/03.09.2024, emisa de Primaria Comunei Carasova.);		
B2	Se noteaza posesia factica in favoarea lui: 1) TODOR MIHAI	A1

**C. Partea III. SARCINI .**

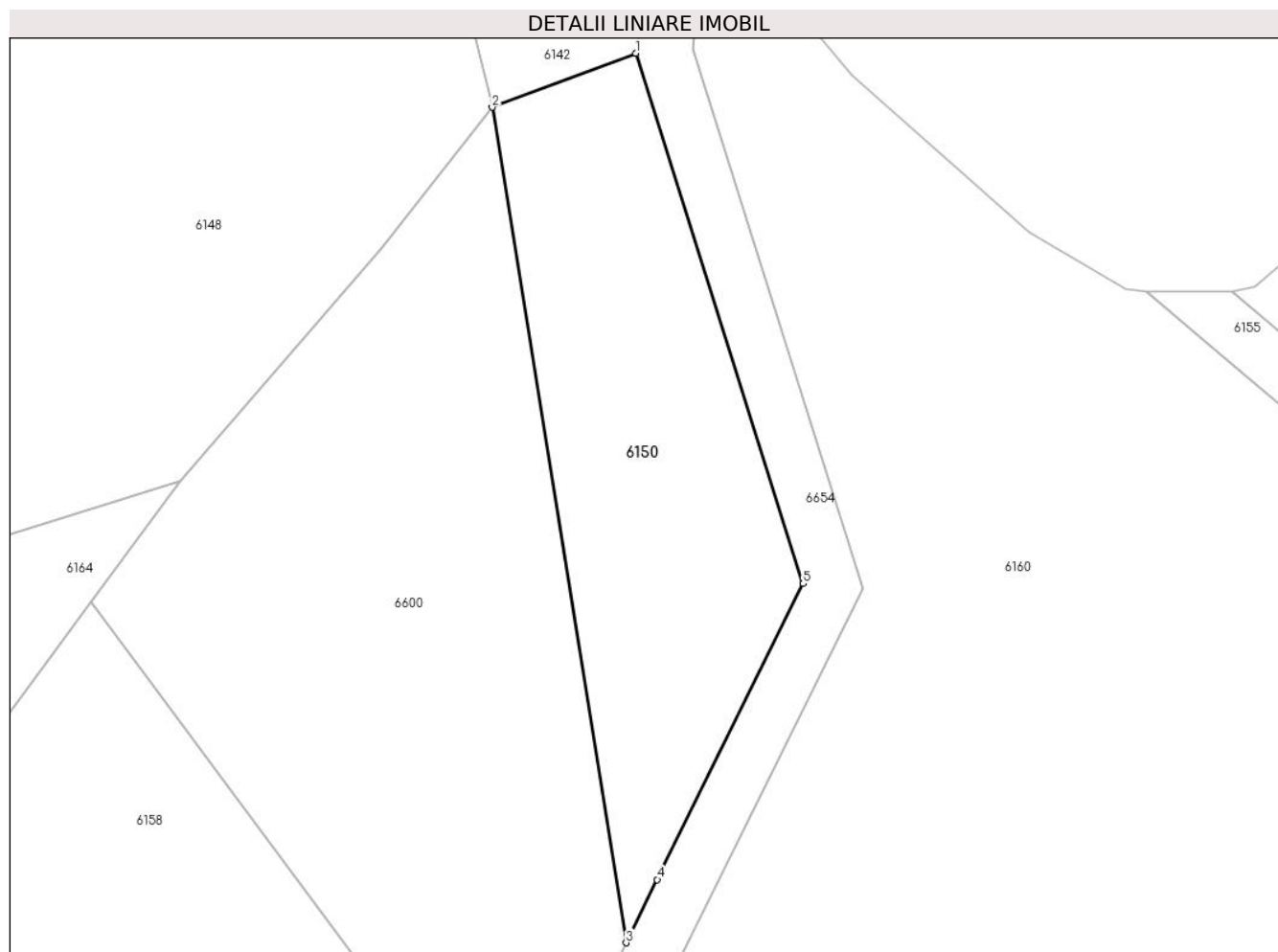
Inscrieri privind dezmembramintele dreptului de proprietate, drepturi reale de garanție și sarcini	Referințe
NU SUNT	

## Anexa Nr. 1 La Partea I

## Teren

Nr cadastral	Suprafața (mp)*	Observații / Referințe
	735	

\* Suprafața este determinată în planul de proiecție Stereo 70.



## Date referitoare la teren

Crt	Categorie folosință	Intravilan	Suprafața (mp)	Tarla	Parcelă	Nr. topo	Observații / Referințe
1	arabil	NU	735	-	-	1045	Den. de loc : Zerova, se identifica partial cu nr. top 1045 din CF vechi 13 Nermed

## Lungime Segmente

1) Valorile lungimilor segmentelor sunt obținute din proiecție în plan.

Punct început	X / Y	Punct sfârșit	X / Y	Lungime segment (** (m)
1	255.287,051 419.057,016	2	255.276,663 419.053,118	11.095
2	255.276,663 419.053,118	3	255.286,351 418.992,747	61.143
3	255.286,351 418.992,747	4	255.288,602 418.997,307	5.085
4	255.288,602 418.997,307	5	255.299,154 419.018,688	23.843
5	255.299,154 419.018,688	1	255.287,051 419.057,016	40.194

**\*\* Lungimile segmentelor sunt determinate în planul de proiecție Stereo 70 și sunt rotunjite la 1 milimetru.**

**\*\*\* Distanța dintre puncte este formată din segmente cumulate ce sunt mai mici decât valoarea 1 milimetru.**



**DATE DESPRE IMOBILUL NR. 6151**

Oficiul de Cadastru și Publicitate Imobiliară CARAS-SEVERIN  
Biroul de Cadastru și Publicitate Imobiliară Resita

**A. Partea I. Descrierea imobilului**

TEREN Extravilan

Nr. CF vechi:419 Nermed

Nr. topografic:171

Adresa: Jud. Caraş-Severin

Nr. Crt	Nr cadastral Nr. topografic	Suprafaţa* (mp)	Observații / Referințe
A1		10.114	Sector cadastral:11 Teren neimprejmuit;

**B. Partea II. Proprietari și acte**

Inscrieri privitoare la dreptul de proprietate și alte drepturi reale		Referințe
/		
Act Normativ nr. L7, din 13/03/1996 emis de PARLAMENTUL ROMANIEI;		
B1	Intabulare, drept de PROPRIETATE, dobandit prin Lege, cota actuala 1/1 1) NEIDENTIFICAT NEIDENTIFICAT	A1
Act Normativ nr. L7, din 13/03/1996 emis de PARLAMENTUL ROMANIEI (Adeverinta nr. 3017/03.09.2024, emisa de Primaria Comunei Carasova.);		
B2	Se noteaza posesia factica in favoarea lui: 1) HATEGAN GHEORGHE	A1

**C. Partea III. SARCINI .**

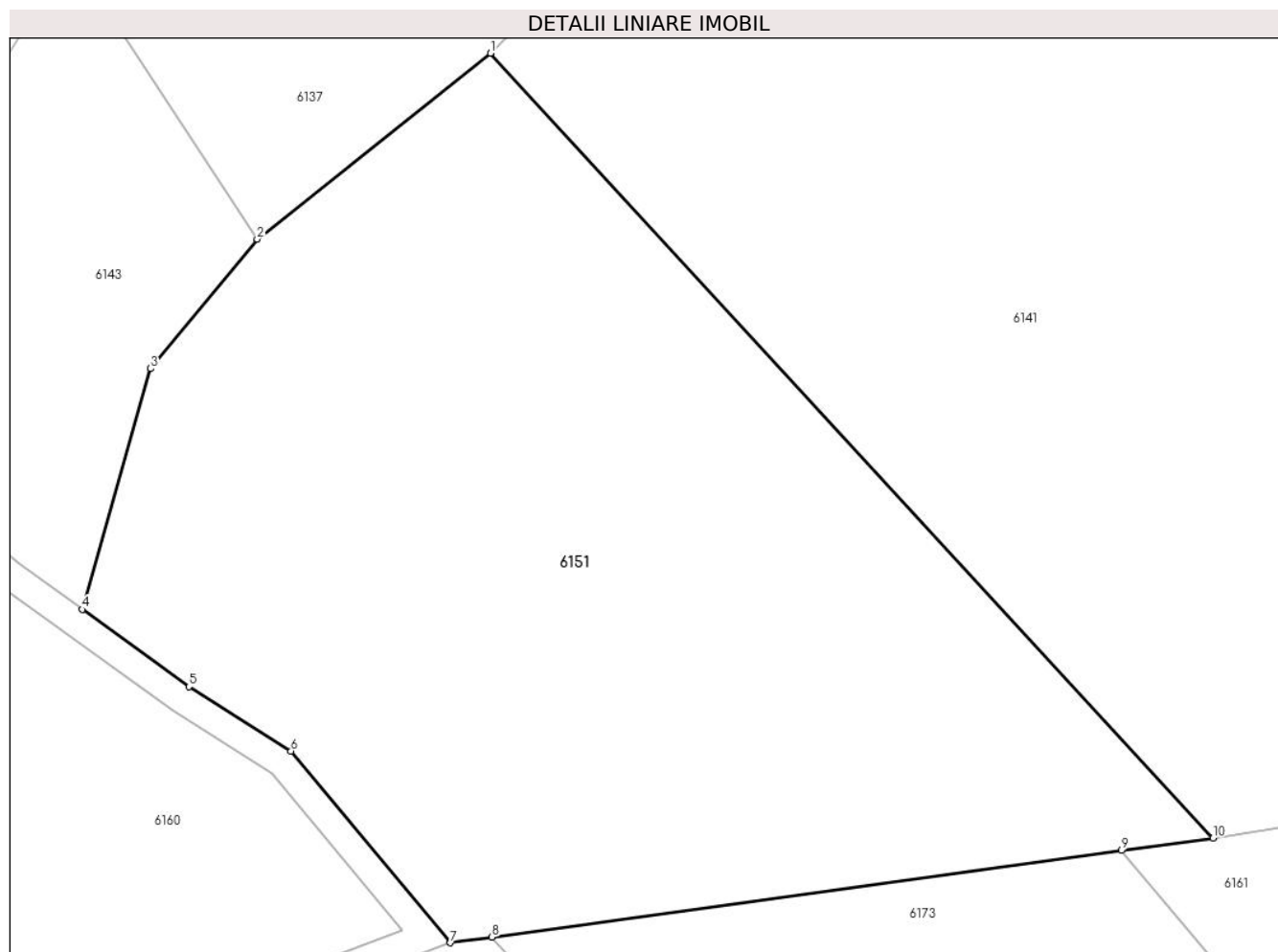
Inscrieri privind dezmembramintele dreptului de proprietate, drepturi reale de garanție și sarcini	Referințe
NU SUNT	

## Anexa Nr. 1 La Partea I

## Teren

Nr cadastral	Suprafața (mp)*	Observații / Referințe
	10.114	

\* Suprafața este determinată în planul de proiecție Stereo 70.



## Date referitoare la teren

Crt	Categorie folosință	Intravilan	Suprafața (mp)	Tarla	Parcelă	Nr. topo	Observații / Referințe
1	faneata	NU	10.114	-	-	171	Den. de loc : Breg se identifica partial cu nr. topografic 171 din CF 419 Nermed

## Lungime Segmente

1) Valorile lungimilor segmentelor sunt obținute din proiecție în plan.

Punct început	X / Y	Punct sfârșit	X / Y	Lungime segment (** (m)
1	255.412,556 419.095,111	2	255.380,476 419.069,567	41.008
2	255.380,476 419.069,567	3	255.365,812 419.051,739	23.084
3	255.365,812 419.051,739	4	255.356,408 419.018,64	34.409
4	255.356,408 419.018,64	5	255.371,087 419.008,032	18.111
5	255.371,087 419.008,032	6	255.385,128 418.999,152	16.613

Punct început	X / Y	Punct sfârșit	X / Y	Lungime segment (** (m)
6	255.385,128 418.999,152	7	255.407,053 418.972,808	34.275
7	255.407,053 418.972,808	8	255.412,785 418.973,595	5.786
8	255.412,785 418.973,595	9	255.499,405 418.985,495	87.434
9	255.499,405 418.985,495	10	255.511,996 418.987,224	12.708
10	255.511,996 418.987,224	1	255.412,556 419.095,111	146.723

\*\* Lungimile segmentelor sunt determinate în planul de proiecție Stereo 70 și sunt rotunjite la 1 milimetru.

\*\*\* Distanța dintre puncte este formată din segmente cumulate ce sunt mai mici decât valoarea 1 milimetru.







## DATE DESPRE IMOBILUL NR. 6153

Oficiul de Cadastru și Publicitate Imobiliară CARAS-SEVERIN  
Biroul de Cadastru și Publicitate Imobiliară Resita

## A. Partea I. Descrierea imobilului

Nr. CF vechi:1762, 1801 Carasova  
Nr. topografic:2838, 2839

TEREN Extravilan

Adresa: Jud. Caraș-Severin

Nr. Crt	Nr cadastral Nr. topografic	Suprafața* (mp)	Observații / Referințe
A1	30272	12.715	Sector cadastral:11 Teren neimprejmuit; IE 30273

## Construcții

Crt	Nr cadastral Nr. topografic	Adresa	Observații / Referințe
A1.1	30272-C1	Jud. Caraș-Severin	Nr. niveluri:1; S. construita la sol:15 mp; Anexa

## B. Partea II. Proprietari și acte

Inscrieri privitoare la dreptul de proprietate și alte drepturi reale		Referințe
<b>5630 / 10/09/1902</b>		
Act Notarial nr. CVC FN, din 01/01/1902 emis de -;		
B1	Intabulare, drept de PROPRIETATE, asupra 6357 mp, dobandit prin Conventie, cota actuala 2/4 1) MILOS IULIA OBSERVATII: Provine din CF 30272	A1
<b>1060 / 02/05/1930</b>		
Act Notarial nr. CD FN, din 01/01/1930 emis de -;		
B2	Intabulare, drept de PROPRIETATE donatie, asupra 6357 mp, dobandit prin Conventie, cota actuala 1/4 1) MILOS MIHAI OBSERVATII: Provine din CF 30272.	A1
<b>3195 / 10/02/2010</b>		
Act Notarial nr. 369, din 22/01/2010 emis de NP NEAMTU CORNELIA;		
B3	Intabulare, drept de PROPRIETATE cumparare, asupra 6357 mp, dobandit prin Conventie, cota actuala 1/4 1) MILOS MIHAI, si sotia 2) MILOS MARIA, n.Hategan , bun comun OBSERVATII: Provine din CF 30272.	A1
<b>5630 / 10/09/1902</b>		
Act Notarial nr. CVC FN, din 01/01/1902 emis de -;		
B4	Intabulare, drept de PROPRIETATE, asupra 6358 mp, dobandit prin Conventie, cota actuala 2/4 1) MILOS IULIA OBSERVATII: Provine din CF 30273.	A1
<b>1060 / 02/05/1930</b>		
Act Notarial nr. CD FN, din 03/01/1930 emis de -;		
B5	Intabulare, drept de PROPRIETATE, asupra 6358 mp, dobandit prin Conventie, cota actuala 1/4 1) MILOS MIHAI OBSERVATII: Provine din CF 30273.	A1
<b>4781 / 23/02/2010</b>		
Act Notarial nr. 369, din 22/01/2010 emis de NP NEAMTU CORNELIA;		
B6	Intabulare, drept de PROPRIETATE, cumparare, asupra 6358 mp, dobandit prin Conventie, cota actuala 1/4 1) MILOS MIHAI, si sotia 2) MILOS MARIA, n.Hategan , bun comun OBSERVATII: Provine din CF 30273.	A1
/		
Act Normativ nr. L7, din 13/03/1996 emis de PARLAMENTUL ROMANIEI (Adeverinta nr. 2962/02.09.2024, emisa de Primaria Comunei Carasova.);		

Inscrieri privitoare la dreptul de proprietate și alte drepturi reale		Referințe
B8	Se noteaza posesia factica asupra suprafetei de 9536/12715 mp in favoarea lui: 1) <b>MILOS MIHAI</b>	A1
Act Normativ nr. L7, din 13/03/1996 emis de PARLAMENTUL ROMANIEI (Adeverinta nr. 3902/01.11.2024, emisa de Primaria Comunei Carasova.);		
B9	Intabulare, drept de PROPRIETATE, dobandit prin Construire, cota actuala 1/1 1) <b>MILOS MIHAI</b> 2) <b>MILOS MARIA</b>	A1.1

**C. Partea III. SARCINI .**

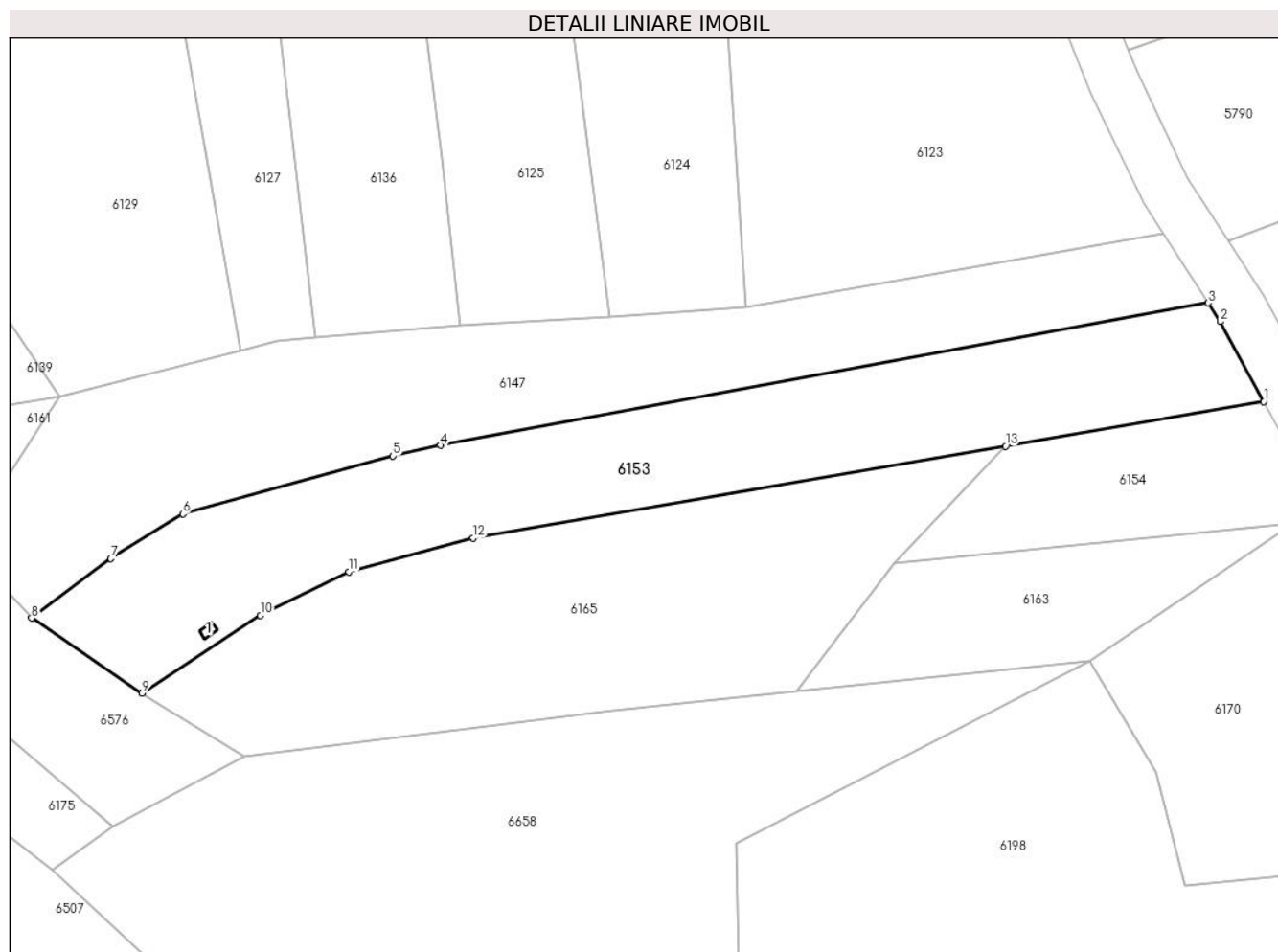
Inscrieri privind dezmembramintele dreptului de proprietate, drepturi reale de garanție și sarcini	Referințe
NU SUNT	

## Anexa Nr. 1 La Partea I

## Teren

Nr cadastral	Suprafața (mp)*	Observații / Referințe
30272	12.715	IE 30273

\* Suprafața este determinată în planul de proiecție Stereo 70.



## Date referitoare la teren

Crt	Categorie folosință	Intravilan	Suprafața (mp)	Tarla	Parcelă	Nr. topo	Observații / Referințe
1	curți constructii	NU	20	-	-	2838, 2839	Den. de loc : Prikiste, se identifica partial cu nr. top 2838 din CF 30272 (CF vechi 1762 Carasova), partial cu nr. top 2839 din CF 30273 (CF vechi 1762 Carasova)
2	livada	NU	4.600	-	-	2838, 2839	Den. de loc : Prikiste, se identifica partial cu nr. top 2838 din CF 30272 (CF vechi 1762 Carasova), partial cu nr. top 2839 din CF 30273 (CF vechi 1762 Carasova)
3	faneata	NU	8.095	-	-	2838, 2839	Den. de loc : Prikiste, se identifica partial cu nr. top 2838 din CF 30272 (CF vechi 1762 Carasova), partial cu nr. top 2839 din CF 30273 (CF vechi 1762 Carasova)

## Date referitoare la construcții

Crt	Număr	Destinație construcție	Supraf. (mp)	Situație juridică	Observații / Referințe
A1.1	30272-C1	constructii anexa	15	Cu acte	Nr. niveluri:1; S. construita la sol:15 mp; Anexa

**Lungime Segmente**

1) Valorile lungimilor segmentelor sunt obținute din proiecție în plan.

Punct început	X / Y	Punct sfârșit	X / Y	Lungime segment (** (m)
1	256.215,898 419.036,893	2	256.202,169 419.062,173	28.768
2	256.202,169 419.062,173	3	256.198,352 419.068,074	7.028
3	256.198,352 419.068,074	4	255.955,742 419.023,043	246.753
4	255.955,742 419.023,043	5	255.940,736 419.019,702	15.374
5	255.940,736 419.019,702	6	255.874,309 419.001,415	68.898
6	255.874,309 419.001,415	7	255.851,551 418.987,277	26.791
7	255.851,551 418.987,277	8	255.826,485 418.968,501	31.319
8	255.826,485 418.968,501	9	255.861,436 418.944,806	42.226
9	255.861,436 418.944,806	10	255.898,806 418.969,397	44.736
10	255.898,806 418.969,397	11	255.926,703 418.983,172	31.113
11	255.926,703 418.983,172	12	255.966,088 418.993,838	40.804
12	255.966,088 418.993,838	13	256.134,327 419.022,834	170.719
13	256.134,327 419.022,834	1	256.215,898 419.036,893	82.774

\*\* Lungimile segmentelor sunt determinate în planul de proiecție Stereo 70 și sunt rotunjite la 1 milimetru.

\*\*\* Distanța dintre puncte este formată din segmente cumulate ce sunt mai mici decât valoarea 1 milimetru.

**DATE DESPRE IMOBILUL NR. 6154**

Oficiul de Cadastru și Publicitate Imobiliară CARAS-SEVERIN  
Biroul de Cadastru și Publicitate Imobiliară Resita

**A. Partea I. Descrierea imobilului**

TEREN Extravilan

Nr. CF vechi:1313 Carasova

Nr. topografic:2840

Adresa: Jud. Caraş-Severin

Nr. Crt	Nr cadastral Nr. topografic	Suprafaţa* (mp)	Observații / Referințe
A1		3.899	Sector cadastral:11 Teren neimprejmuit;

**B. Partea II. Proprietari și acte**

Inscrieri privitoare la dreptul de proprietate și alte drepturi reale		Referințe
<b>1209 / 16/12/1958</b>		
Act Notarial nr. CM nr. 156, din 01/01/1958 emis de Not. de Stat Resita;		
B1	Intabulare, drept de PROPRIETATE, dobandit prin Succesiune, cota actuala 1/1 1) GLUVAC MARIA, n. Vernica 2) VACA MARTA	A1
<b>2499 / 08/08/2024</b>		
Act Normativ nr. L7, din 13/03/1996 emis de PARLAMENTUL ROMANIEI (Adeverinta nr. 2499.08.08.2024, emisa de Primaria Comunei Carasova.);		
B2	Se noteaza posesia factica in favoarea lui: 1) TINCUL ION	A1

**C. Partea III. SARCINI .**

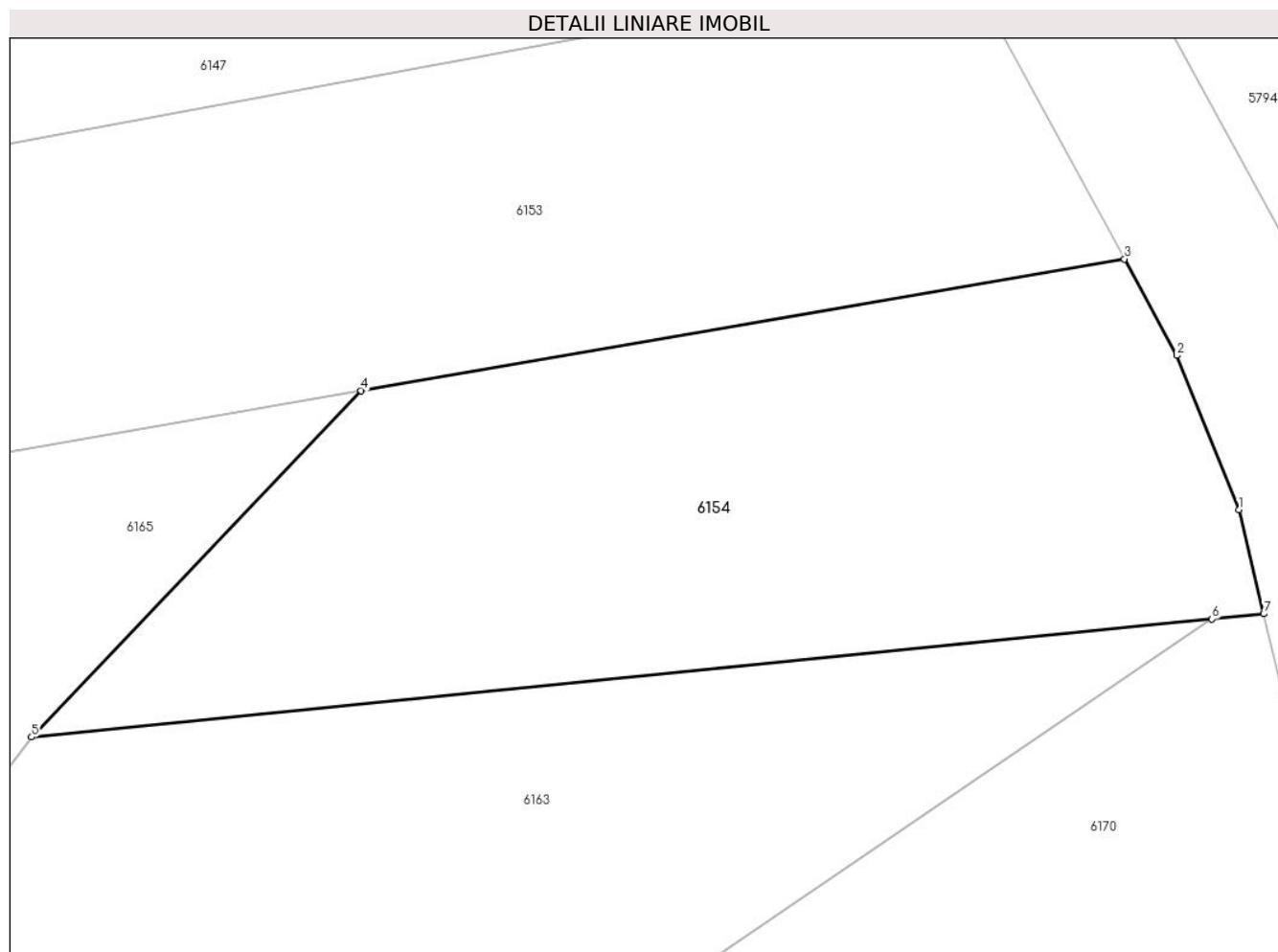
Inscrieri privind dezmembramintele dreptului de proprietate, drepturi reale de garanție și sarcini	Referințe
NU SUNT	

## Anexa Nr. 1 La Partea I

## Teren

Nr cadastral	Suprafața (mp)*	Observații / Referințe
	3.899	

\* Suprafața este determinată în planul de proiecție Stereo 70.



## Date referitoare la teren

Crt	Categorie folosință	Intra vilan	Suprafața (mp)	Tarla	Parcelă	Nr. topo	Observații / Referințe
1	faneata	NU	3.899	-	-	2840	Den. de loc : Prikiste, se identifica partial cu nr. top 2840 din CF vechi 1313 Carasova

## Lungime Segmente

1) Valorile lungimilor segmentelor sunt obținute din proiecție în plan.

Punct început	X / Y	Punct sfârșit	X / Y	Lungime segment (** (m)
1	256.228,118 419.010,103	2	256.221,493 419.026,59	17.768
2	256.221,493 419.026,59	3	256.215,898 419.036,893	11.724
3	256.215,898 419.036,893	4	256.134,327 419.022,834	82.774
4	256.134,327 419.022,834	5	256.099,103 418.985,838	51.082
5	256.099,103 418.985,838	6	256.225,273 418.998,44	126.798

Punct început	X / Y	Punct sfârșit	X / Y	Lungime segment (** (m)
6	256.225,273 418.998,44	7	256.230,786 418.998,991	5.541
7	256.230,786 418.998,991	1	256.228,118 419.010,103	11.428

\*\* Lungimile segmentelor sunt determinate în planul de proiecție Stereo 70 și sunt rotunjite la 1 milimetru.

\*\*\* Distanța dintre puncte este formată din segmente cumulate ce sunt mai mici decât valoarea 1 milimetru.





**DATE DESPRE IMOBILUL NR. 6155**

Oficiul de Cadastru și Publicitate Imobiliară CARAS-SEVERIN  
Biroul de Cadastru și Publicitate Imobiliară Resita

**A. Partea I. Descrierea imobilului**

TEREN Extravilan

Adresa: Jud. Caraș-Severin

Nr. Crt	Nr cadastral Nr. topografic	Suprafața* (mp)	Observații / Referințe
A1		880	Sector cadastral:11 Teren neimpregmuit;

**B. Partea II. Proprietari și acte**

Inscrieri privitoare la dreptul de proprietate și alte drepturi reale		Referințe
/		
Act Normativ nr. L7, din 13/03/1996 emis de PARLAMENTUL ROMANIEI;		
B1	Inscrierea provizorie, drept de PROPRIETATE, dobandit prin Lege, cota actuala 1/1 1) COMUNA CARASOVA, CIF:3227661	A1

**C. Partea III. SARCINI .**

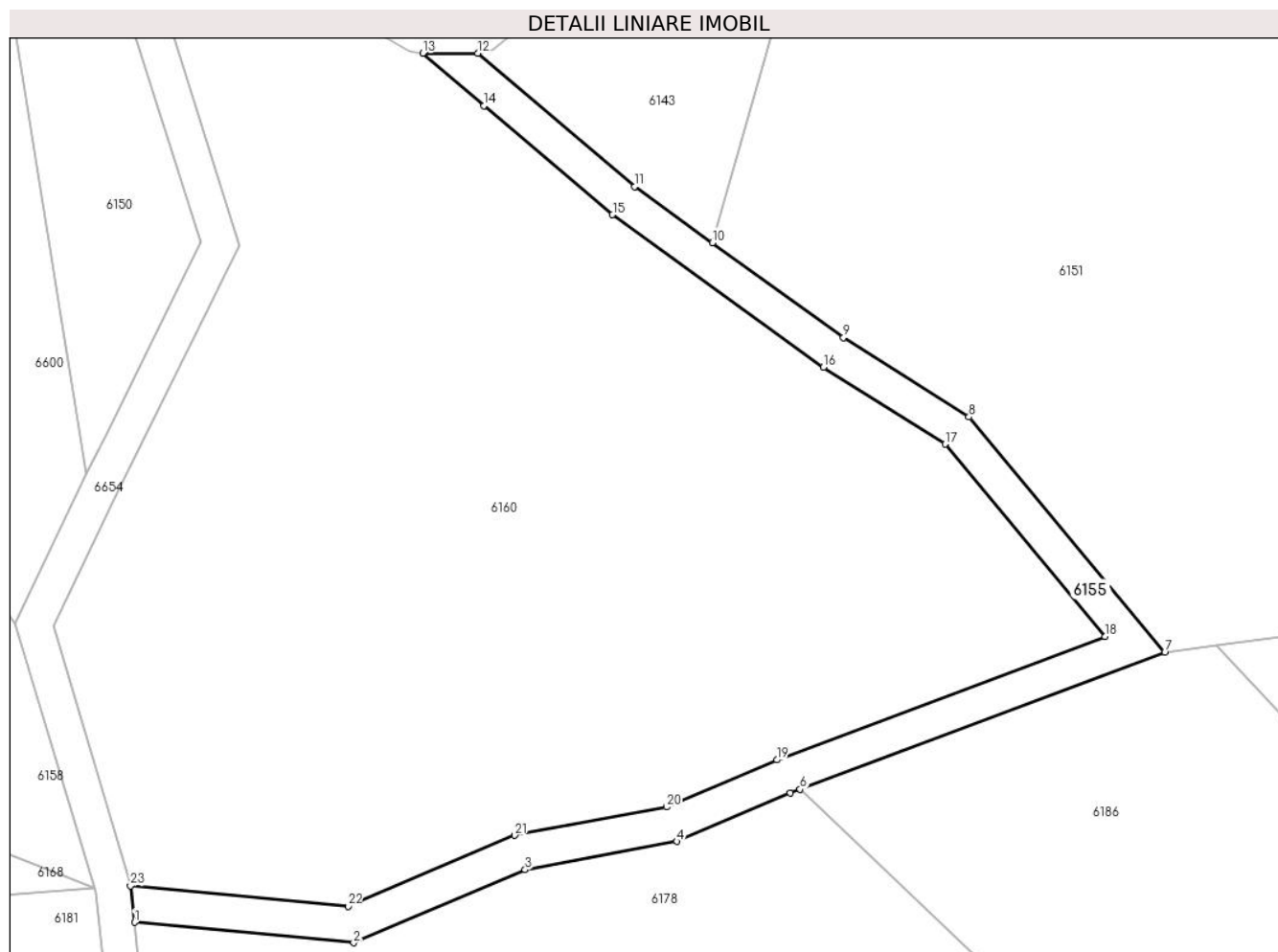
Inscrieri privind dezmembramintele dreptului de proprietate, drepturi reale de garanție și sarcini	Referințe
NU SUNT	

## Anexa Nr. 1 La Partea I

## Teren

Nr cadastral	Suprafața (mp)*	Observații / Referințe
	880	

\* Suprafața este determinată în planul de proiecție Stereo 70.



## Date referitoare la teren

Crt	Categorie folosință	Intravilan	Suprafața (mp)	Tarla	Parcelă	Nr. topo	Observații / Referințe
1	drum	NU	880	-	-	-	DE- drum de exploatare

## Lungime Segmente

1) Valorile lungimilor segmentelor sunt obținute din proiecție în plan.

Punct început	X / Y	Punct sfârșit	X / Y	Lungime segment (** (m)
1	255.291,724 418.942,628	2	255.316,254 418.940,332	24.638
3	255.335,453 418.948,501	4	255.352,448 418.951,66	17.287
5	255.365,11 418.957,078	6	255.366,24 418.957,501	1.206
7	255.407,053 418.972,808	8	255.385,128 418.999,152	34.275
9	255.371,087 419.008,032	10	255.356,408 419.018,64	18.111

Punct început	X / Y	Punct sfârșit	X / Y	Lungime segment (** (m)
2	255.316,254 418.940,332	3	255.335,453 418.948,501	20.864
4	255.352,448 418.951,66	5	255.365,11 418.957,078	13.772
6	255.366,24 418.957,501	7	255.407,053 418.972,808	43.59
8	255.385,128 418.999,152	9	255.371,087 419.008,032	16.613
10	255.356,408 419.018,64	11	255.347,712 419.024,925	10.729

Punct început	X / Y	Punct sfârșit	X / Y	Lungime segment (** (m)
11	255.347,712 419.024,925	12	255.330,152 419.039,837	23.038
13	255.323,99 419.039,823	14	255.330,87 419.033,98	9.027
15	255.345,242 419.021,774	16	255.368,845 419.004,718	29.12
17	255.382,456 418.996,108	18	255.400,377 418.974,576	28.014
19	255.363,62 418.960,791	20	255.351,282 418.955,512	13.42
21	255.334,29 418.952,354	22	255.315,62 418.944,409	20.291
23	255.291,284 418.946,687	1	255.291,724 418.942,628	4.082

Punct început	X / Y	Punct sfârșit	X / Y	Lungime segment (** (m)
12	255.330,152 419.039,837	13	255.323,99 419.039,823	6.163
14	255.330,87 419.033,98	15	255.345,242 419.021,774	18.856
16	255.368,845 419.004,718	17	255.382,456 418.996,108	16.106
18	255.400,377 418.974,576	19	255.363,62 418.960,791	39.257
20	255.351,282 418.955,512	21	255.334,29 418.952,354	17.282
22	255.315,62 418.944,409	23	255.291,284 418.946,687	24.442

\*\* Lungimile segmentelor sunt determinate în planul de proiecție Stereo 70 și sunt rotunjite la 1 milimetru.

\*\*\* Distanța dintre puncte este formată din segmente cumulate ce sunt mai mici decât valoarea 1 milimetru.



**DATE DESPRE IMOBILUL NR. 6156**

Oficiul de Cadastru și Publicitate Imobiliară CARAS-SEVERIN  
Biroul de Cadastru și Publicitate Imobiliară Resita

**A. Partea I. Descrierea imobilului**

TEREN Extravilan

Nr. CF vechi:727 - Nermet

Nr. topografic:958

Adresa: Jud. Caraş-Severin

Nr. Crt	Nr cadastral Nr. topografic	Suprafaţa* (mp)	Observații / Referințe
A1	31874	4.552	Sector cadastral:11 Teren neimprejmuit;

**B. Partea II. Proprietari și acte**

Inscrieri privitoare la dreptul de proprietate și alte drepturi reale		Referințe
<b>396 / 17/03/1923</b>		
Act Notarial nr. FN, din 01/01/1923 emis de -;		
B1	Intabulare, drept de PROPRIETATE, dobandit prin Lege, cota actuala 1/2 1) <b>IELIN PETRU</b> <i>OBSERVATII: (provenita din conversia CF 727 - Nermet)</i>	A1
B2	se noteaza interdictia de instrainare si grevare precum si dreptul de succesiune in favoarea 1) <b>HERJA NICOLAE</b> <i>OBSERVATII: (provenita din conversia CF 727 - Nermet)</i>	A1
B3	se noteaza dreptul de ocuarit de carbuni si dreptul minier in favoarea dr. 1) <b>FORRO FELIX</b> <i>OBSERVATII: (provenita din conversia CF 727 - Nermet)</i>	A1
<b>2051 / 02/12/1940</b>		
Act Notarial nr. FN, din 01/01/1940 emis de -;		
B4	Intabulare, drept de PROPRIETATE, cumparare, dobandit prin Conventie, cota actuala 1/2 1) <b>VATAV NICOLAE</b> <i>OBSERVATII: (provenita din conversia CF 727 - Nermet)</i>	A1
/		
Act Normativ nr. L7, din 13/03/1996 emis de PARLAMENTUL ROMANIEI (Adeverinta nr. 2927/02.09.2024, emisa de Primaria Comunei Carasova.);		
B5	Se noteaza posesia factica in favoarea lui: 1) <b>MILOS MARIAN-TODOR</b>	A1

**C. Partea III. SARCINI .**

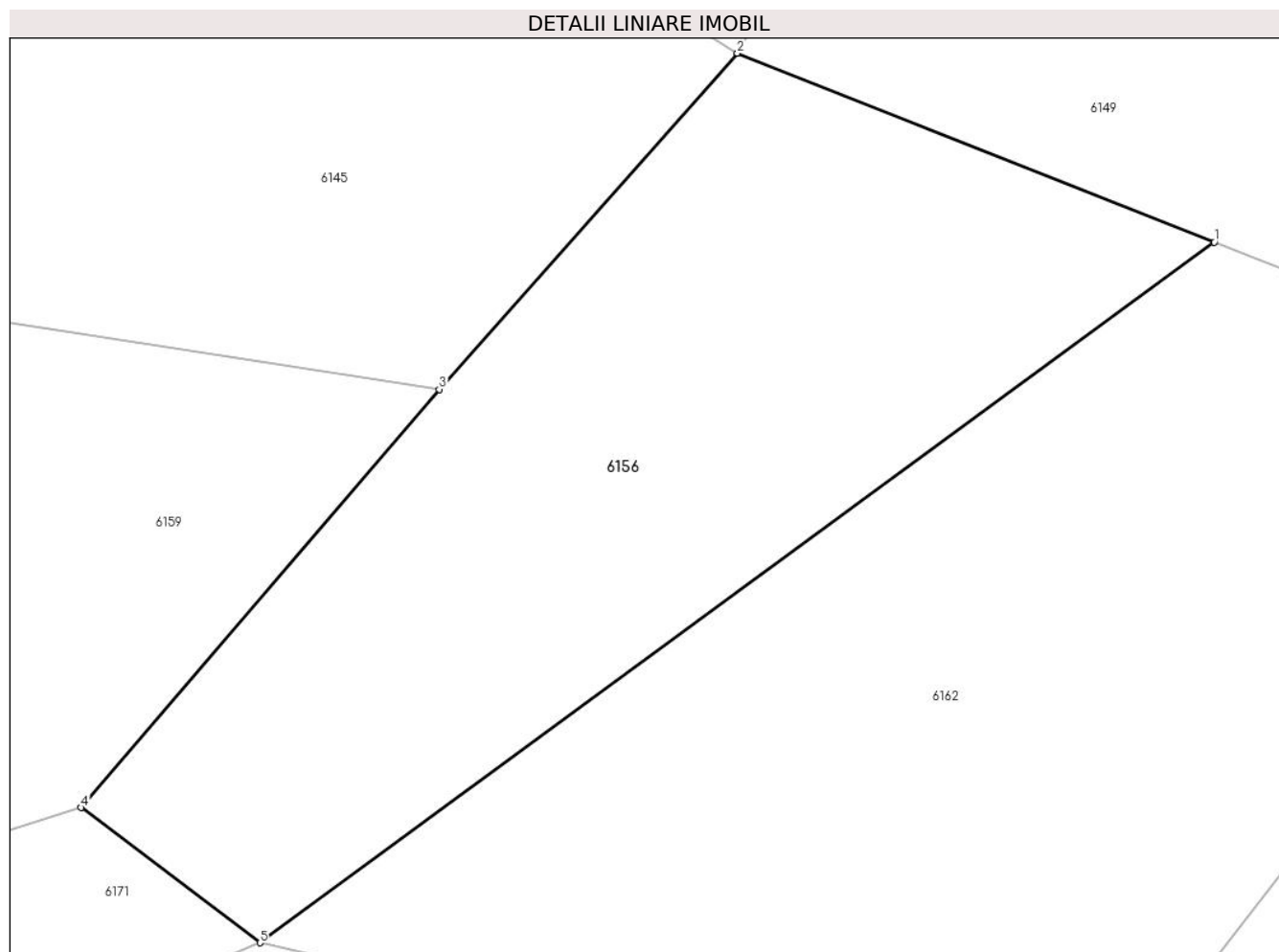
Inscrieri privind dezmembramintele dreptului de proprietate, drepturi reale de garanție și sarcini	Referințe
NU SUNT	

## Anexa Nr. 1 La Partea I

## Teren

Nr cadastral	Suprafața (mp)*	Observații / Referințe
31874	4.552	

\* Suprafața este determinată în planul de proiecție Stereo 70.



## Date referitoare la teren

Crt	Categorie folosință	Intravilan	Suprafața (mp)	Tarla	Parcelă	Nr. topo	Observații / Referințe
1	faneata	NU	4.552	-	-	958	FANEATA IMPADURITA. Den. de loc : Zerova, se identifica partial cu nr. top 958 din CF 31875 (CF vechi 727 Nermed)

## Lungime Segmente

1) Valorile lungimilor segmentelor sunt obținute din proiecție în plan.

Punct început	X / Y	Punct sfârșit	X / Y	Lungime segment (** (m)
1	254.289,611 419.032,734	2	254.236,775 419.053,659	56.829
2	254.236,775 419.053,659	3	254.203,752 419.016,447	49.752
3	254.203,752 419.016,447	4	254.164,074 418.970,132	60.986
4	254.164,074 418.970,132	5	254.183,883 418.955,178	24.82

Punct început	X / Y	Punct sfârșit	X / Y	Lungime segment (** (m)
5	254.183,883 418.955,178	1	254.289,611 419.032,734	131.124

\*\* Lungimile segmentelor sunt determinate în planul de proiecție Stereo 70 și sunt rotunjite la 1 milimetru.

\*\*\* Distanța dintre puncte este formată din segmente cumulate ce sunt mai mici decât valoarea 1 milimetru.





**DATE DESPRE IMOBILUL NR. 6157**

Oficiul de Cadastru și Publicitate Imobiliară CARAS-SEVERIN  
Biroul de Cadastru și Publicitate Imobiliară Resita

**A. Partea I. Descrierea imobilului**

TEREN Extravilan

Nr. CF vechi:565, 92 Nermed

Nr. topografic:963/b, 964

Adresa: Jud. Caraş-Severin

Nr. Crt	Nr cadastral Nr. topografic	Suprafaţa* (mp)	Observații / Referințe
A1		9.347	Sector cadastral:11 Teren neimprejmuit;

**B. Partea II. Proprietari și acte**

Inscrieri privitoare la dreptul de proprietate și alte drepturi reale		Referințe
<b>640 / 26/03/1992</b>		
Act Notarial nr. CM 270/1992, din 01/01/1992 emis de NOT JUD C-S;		
B1	Intabulare, drept de PROPRIETATE, asupra 4017 mp, dobandit prin Succesiune, cota actuala 1/1 1) <b>HATEGAN NICOLAE</b> , , fiu <i>OBSERVATII: Provine din CF 562 Nermed</i>	A1
<b>2309 / 31/08/1917</b>		
Act Notarial nr. FN, din 01/01/1917 emis de -;		
B2	Intabulare, drept de PROPRIETATE, asupra 5330 mp, dobandit prin Conventie, cota actuala 6/24 1) <b>VATAV MARIA</b> <i>OBSERVATII: Provine din CF 92 Nermed</i>	A1
B3	Intabulare, drept de PROPRIETATE, asupra 5330 mp, dobandit prin Conventie, cota actuala 6/24 1) <b>VATAV JANOS</b> <i>OBSERVATII: Provine din CF 92 Nermed</i>	A1
<b>601 / 24/06/1971</b>		
Hotarare Judecatoreasca nr. 1343/1951, din 01/01/1971 emis de JUDECATORIA RESITA;		
B4	Intabulare, drept de PROPRIETATE, asupra 5330 mp, dobandit prin Hotarare judecatoreasca, cota actuala 4/24 1) <b>CHEDA CATALINA</b> <i>OBSERVATII: Provine din CF 92 Nermed</i>	A1
Hotarare Judecatoreasca nr. 1343/1951, din 01/01/1971 emis de Judecatoria Resita;		
B5	Intabulare, drept de PROPRIETATE, asupra 5330 mp, dobandit prin Hotarare judecatoreasca, cota actuala 4/24 1) <b>CHEDA STANA</b> <i>OBSERVATII: Provine din CF 92 Nermed</i>	A1
<b>698 / 23/05/1972</b>		
Act Notarial nr. CM 181/972, din 01/01/1972 emis de NOT DE STAT JUD. C-S;		
B6	Intabulare, drept de PROPRIETATE, succesiune, asupra 5330 mp, dobandit prin Succesiune, cota actuala 1/24 1) <b>PETRUT MARIA</b> <i>OBSERVATII: Provine din CF 92 Nermed</i>	A1
B7	Intabulare, drept de PROPRIETATE, succesiune, asupra 5330 mp, dobandit prin Succesiune, cota actuala 1/24 1) <b>PETRUT NICOLAE</b> <i>OBSERVATII: Provine din CF 92 Nermed</i>	A1
B8	Intabulare, drept de PROPRIETATE, succesiune, asupra 5330 mp, dobandit prin Succesiune, cota actuala 1/24 1) <b>PETRUT IAON</b> <i>OBSERVATII: Provine din CF 92 Nermed</i>	A1
B9	Intabulare, drept de PROPRIETATE, succesiune, asupra 5330 mp, dobandit prin Succesiune, cota actuala 1/24 1) <b>PETRUT GHEORGHE</b> <i>OBSERVATII: Provine din CF 92 Nermed</i>	A1

Inscrieri privind dezmembramintele dreptului de proprietate, drepturi reale de garanție și sarcini	Referințe
--	-----------

## C. Partea III. SARCINI

Inscrieri privind dezmembramintele dreptului de proprietate, drepturi reale de garanție și sarcini	Referințe
<b>2705 / 24/03/1938</b>	
Hotarare Judecatoreasca nr. GI 4402/934, din 01/01/1938 emis de JUD MIXTA RESITA;	
C1	Intabulare, drept de UZUFRUCT, vidual, asupra 4017 mp, cota actuala 1/1, cota initiala 1/1
	1) <b>MILOS MARIA</b> , , n. Hategan
	<i>OBSERVATII: Provine din CF 562 Nermed</i>
	A1

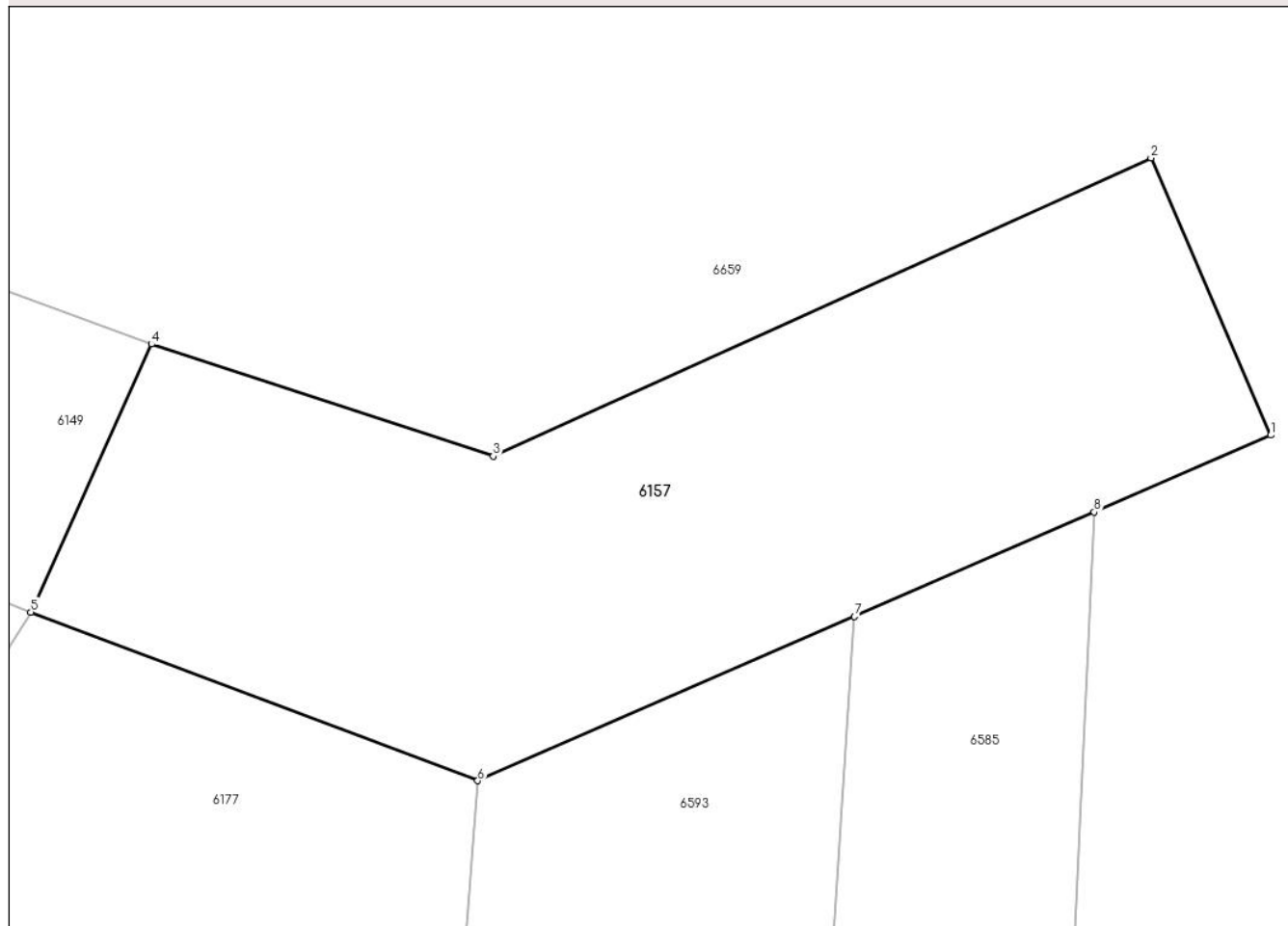
## Anexa Nr. 1 La Partea I

## Teren

Nr cadastral	Suprafața (mp)*	Observații / Referințe
	9.347	

\* Suprafața este determinată în planul de proiecție Stereo 70.

## DETALII LINIARE IMOBIL



## Date referitoare la teren

Crt	Categorie folosință	Intravilan	Suprafața (mp)	Tarla	Parcelă	Nr. topo	Observații / Referințe
1	faneata	NU	9.347	-	-	963/b, 964	Den. de loc : Zerova, se identifica partial cu nr. top 963/b din CF 565 Nermed si total cu nr. top 964 din CF vechi 92 Nermed

## Lungime Segmente

1) Valorile lungimilor segmentelor sunt obținute din proiecție în plan.

Punct început	X / Y	Punct sfârșit	X / Y	Lungime segment (** (m)
1	254.610,612 419.013,029	2	254.591,346 419.057,618	48.574
2	254.591,346 419.057,618	3	254.485,55 419.009,651	116.162
3	254.485,55 419.009,651	4	254.430,553 419.027,677	57.876
4	254.430,553 419.027,677	5	254.411,172 418.984,59	47.245

Punct început	X / Y	Punct sfârșit	X / Y	Lungime segment (** (m)
5	254.411,172 418.984,59	6	254.483,068 418.957,484	76.836
6	254.483,068 418.957,484	7	254.543,664 418.983,873	66.094
7	254.543,664 418.983,873	8	254.582,223 419.000,666	42.057
8	254.582,223 419.000,666	1	254.610,612 419.013,029	30.964

\*\* Lungimile segmentelor sunt determinate în planul de proiecție Stereo 70 și sunt rotunjite la 1 milimetru.

\*\*\* Distanța dintre puncte este formată din segmente cumulate ce sunt mai mici decât valoarea 1 milimetru.

**DATE DESPRE IMOBILUL NR. 6158**

Oficiul de Cadastru și Publicitate Imobiliară CARAS-SEVERIN  
Biroul de Cadastru și Publicitate Imobiliară Resita

**A. Partea I. Descrierea imobilului**

TEREN Extravilan

Nr. CF vechi:13 Nermed  
Nr. topografic:1045

Adresa: Jud. Caraș-Severin

Nr. Crt	Nr cadastral Nr. topografic	Suprafața* (mp)	Observații / Referințe
A1		2.250	Sector cadastral:11 Teren neimprejmuit;

**B. Partea II. Proprietari și acte**

Inscrieri privitoare la dreptul de proprietate și alte drepturi reale		Referințe
<b>1011 / 21/01/1921</b>		
Act Administrativ nr. FN, din 10/06/1921 emis de -;		
B1	Intabulare, drept de PROPRIETATE, asupra 906 mp, dobandit prin Lege, cota actuala 1/1 1) <b>UZINELE DE FIER RESITA, CIF:9999999999999</b>	A1
/		
Act Normativ nr. L7, din 13/03/1996 emis de PARLAMENTUL ROMANIEI;		
B2	Intabulare, drept de PROPRIETATE, asupra 1344 mp, dobandit prin Lege, cota actuala 1/1 1) <b>NEIDENTIFICAT NEIDENTIFICAT</b>	A1

**C. Partea III. SARCINI .**

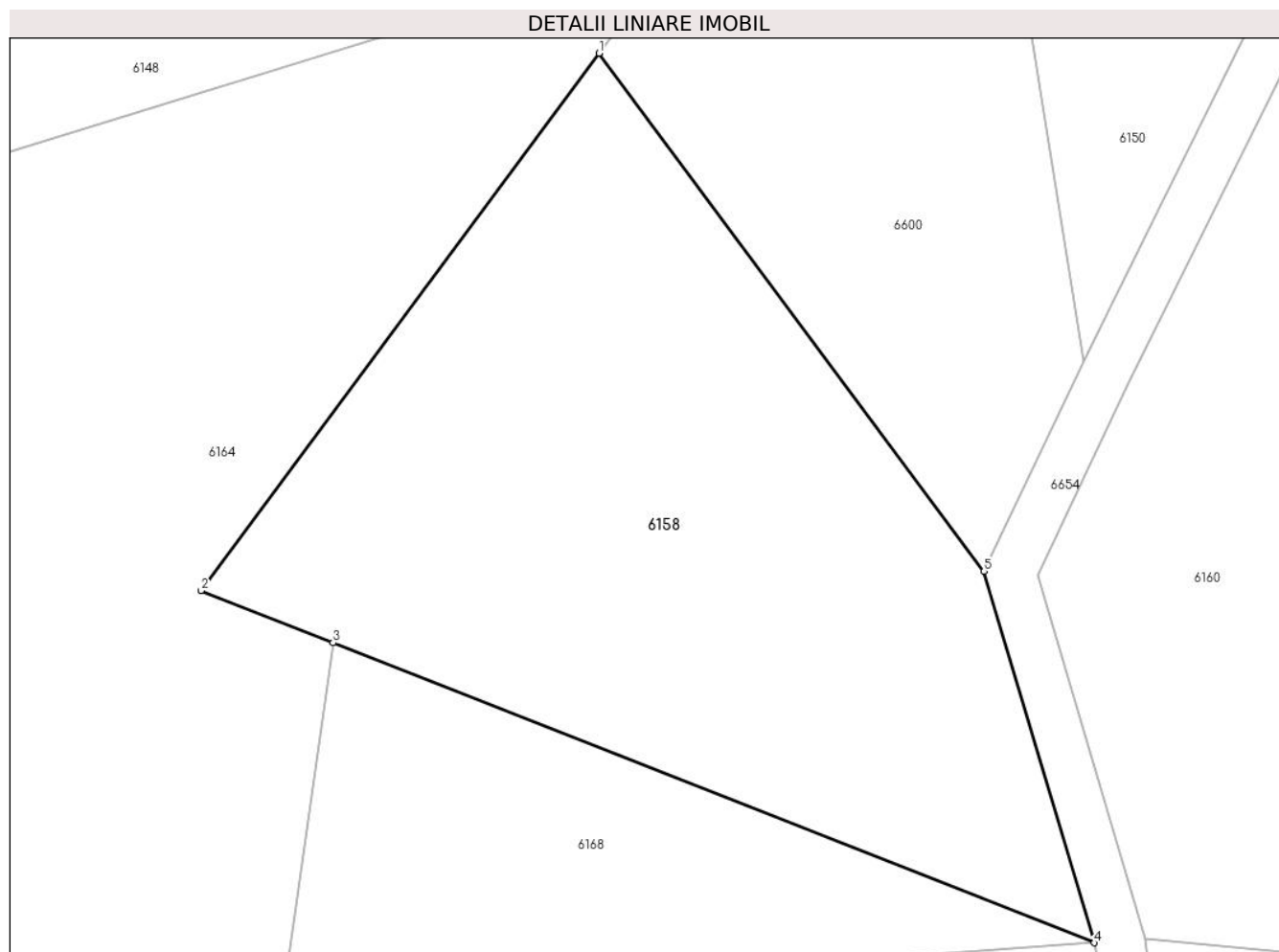
Inscrieri privind dezmembramintele dreptului de proprietate, drepturi reale de garanție și sarcini	Referințe
NU SUNT	

## Anexa Nr. 1 La Partea I

## Teren

Nr cadastral	Suprafața (mp)*	Observații / Referințe
	2.250	

\* Suprafața este determinată în planul de proiecție Stereo 70.



## Date referitoare la teren

Crt	Categorie folosință	Intravilan	Suprafața (mp)	Tarla	Parcelă	Nr. topo	Observații / Referințe
1	arabil	NU	2.250	-	-	1045	Den. de loc : Zerova, se identifica total cu nr. top 1045 din CF vechi 13 Nermed

## Lungime Segmente

1) Valorile lungimilor segmentelor sunt obținute din proiecție în plan.

Punct început	X / Y	Punct sfârșit	X / Y	Lungime segment (** (m)
1	255.247,654 419.017,376	2	255.215,858 418.974,495	53.383
2	255.215,858 418.974,495	3	255.226,399 418.970,344	11.329
3	255.226,399 418.970,344	4	255.287,196 418.946,403	65.341
4	255.287,196 418.946,403	5	255.278,392 418.976,034	30.911
5	255.278,392 418.976,034	1	255.247,654 419.017,376	51.517

**\*\* Lungimile segmentelor sunt determinate în planul de proiecție Stereo 70 și sunt rotunjite la 1 milimetru.**

**\*\*\* Distanța dintre puncte este formată din segmente cumulate ce sunt mai mici decât valoarea 1 milimetru.**





**DATE DESPRE IMOBILUL NR. 6159**

Oficiul de Cadastru și Publicitate Imobiliară CARAS-SEVERIN  
Biroul de Cadastru și Publicitate Imobiliară Resita

**A. Partea I. Descrierea imobilului**

TEREN Extravilan

Nr. CF vechi:87 Nermed

Nr. topografic:988

Adresa: Jud. Caraş-Severin

Nr. Crt	Nr cadastral Nr. topografic	Suprafaţa* (mp)	Observații / Referințe
A1		5.243	Sector cadastral:11 Teren neimprejmuț;

**B. Partea II. Proprietari și acte**

Inscrieri privitoare la dreptul de proprietate și alte drepturi reale		Referințe
/		
Act Normativ nr. L7, din 13/03/1996 emis de PARLAMENTUL ROMANIEI;		
B1	Intabulare, drept de PROPRIETATE, dobândit prin Lege, cota actuala 1/1 1) NEIDENTIFICAT NEIDENTIFICAT	A1
Act Normativ nr. L7, din 13/03/1996 emis de PARLAMENTUL ROMANIEI (Adeverinta nr. 2804/28.08.2024, emisa de Primaria Comunei Carasova.);		
B2	Se noteaza posesia factica in favoarea lui: 1) ADAM PETRU	A1

**C. Partea III. SARCINI .**

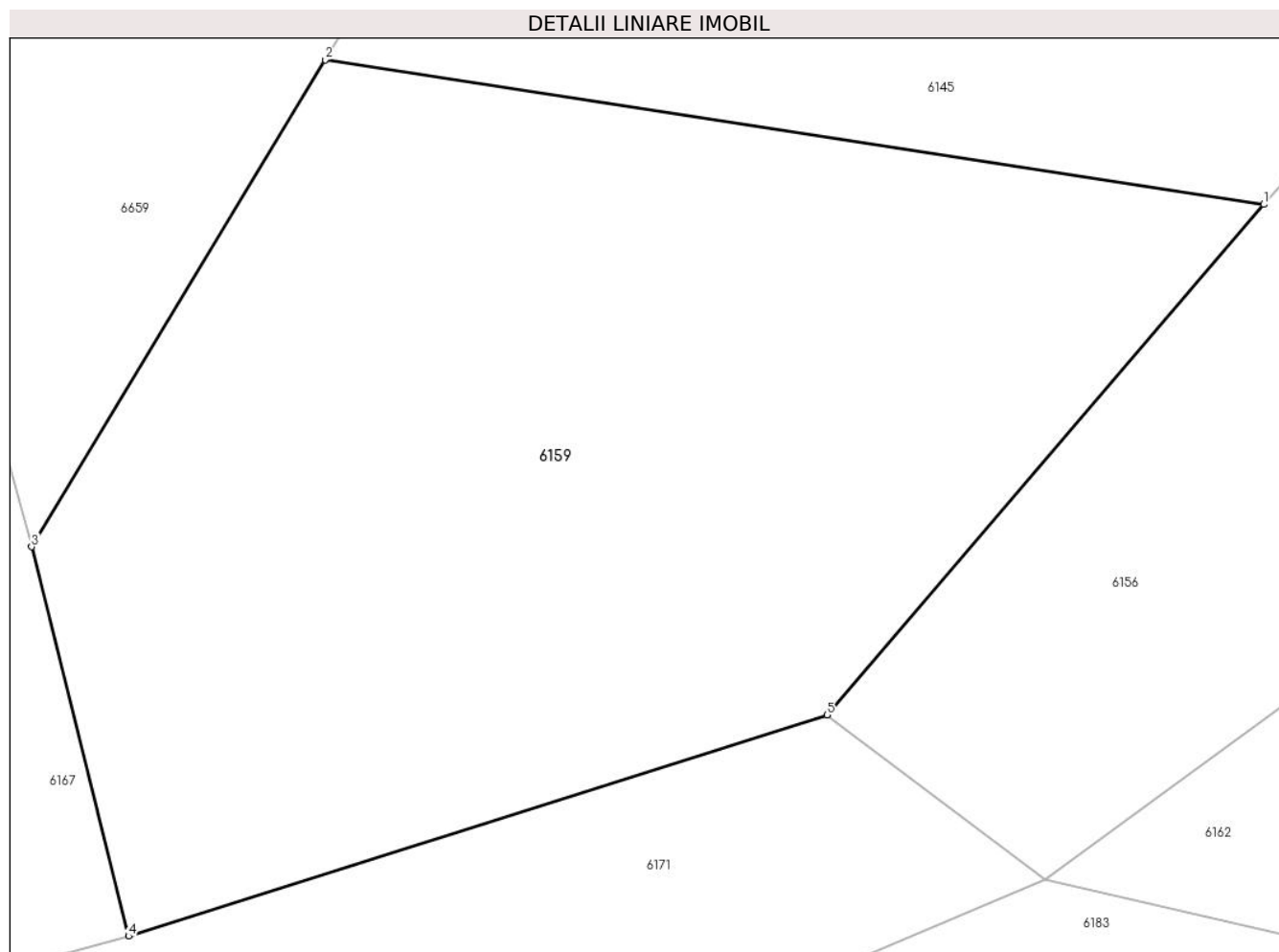
Inscrieri privind dezmembramintele dreptului de proprietate, drepturi reale de garanție și sarcini	Referințe
NU SUNT	

## Anexa Nr. 1 La Partea I

## Teren

Nr cadastral	Suprafața (mp)*	Observații / Referințe
	5.243	

\* Suprafața este determinată în planul de proiecție Stereo 70.



## Date referitoare la teren

Crt	Categorie folosință	Intravilan	Suprafața (mp)	Tarla	Parcelă	Nr. topo	Observații / Referințe
1	faneata	NU	5.243	-	-	988	Den. de loc : Zerova, se identifica partial cu nr. top 988 din CF vechi 87 Nermed

## Lungime Segmente

1) Valorile lungimilor segmentelor sunt obținute din proiecție în plan.

Punct început	X / Y	Punct sfârșit	X / Y	Lungime segment (** (m)
1	254.203,752 419.016,447	2	254.118,521 419.029,578	86.236
2	254.118,521 419.029,578	3	254.091,848 418.985,378	51.625
3	254.091,848 418.985,378	4	254.100,661 418.950,038	36.422
4	254.100,661 418.950,038	5	254.164,074 418.970,132	66.521
5	254.164,074 418.970,132	1	254.203,752 419.016,447	60.986

**\*\* Lungimile segmentelor sunt determinate în planul de proiecție Stereo 70 și sunt rotunjite la 1 milimetru.**

**\*\*\* Distanța dintre puncte este formată din segmente cumulate ce sunt mai mici decât valoarea 1 milimetru.**



**DATE DESPRE IMOBILUL NR. 6160**

Oficiul de Cadastru și Publicitate Imobiliară CARAS-SEVERIN  
Biroul de Cadastru și Publicitate Imobiliară Resita

**A. Partea I. Descrierea imobilului**

TEREN Extravilan

Nr. CF vechi:13, 407 Nermed  
Nr. topografic:1045, 1046

Adresa: Jud. Caraș-Severin

Nr. Crt	Nr cadastral Nr. topografic	Suprafața* (mp)	Observații / Referințe
A1		6.999	Sector cadastral:11 Teren neimprejmuț;

**B. Partea II. Proprietari și acte**

Inscrieri privitoare la dreptul de proprietate și alte drepturi reale		Referințe
/		
Act Normativ nr. L7, din 13/03/1996 emis de PARLAMENTUL ROMANIEI;		
B1	Intabulare, drept de PROPRIETATE, dobândit prin Lege, cota actuala 1/1 1) NEIDENTIFICAT NEIDENTIFICAT	A1
Act Normativ nr. L7, din 13/03/1996 emis de PARLAMENTUL ROMANIEI (Adeverinta nr. 2822/28.08.2024, emisa de Primaria Comunei Carasova.);		
B2	Se noteaza posesia factica in favoarea lui: 1) FILCA MARIAN	A1

**C. Partea III. SARCINI .**

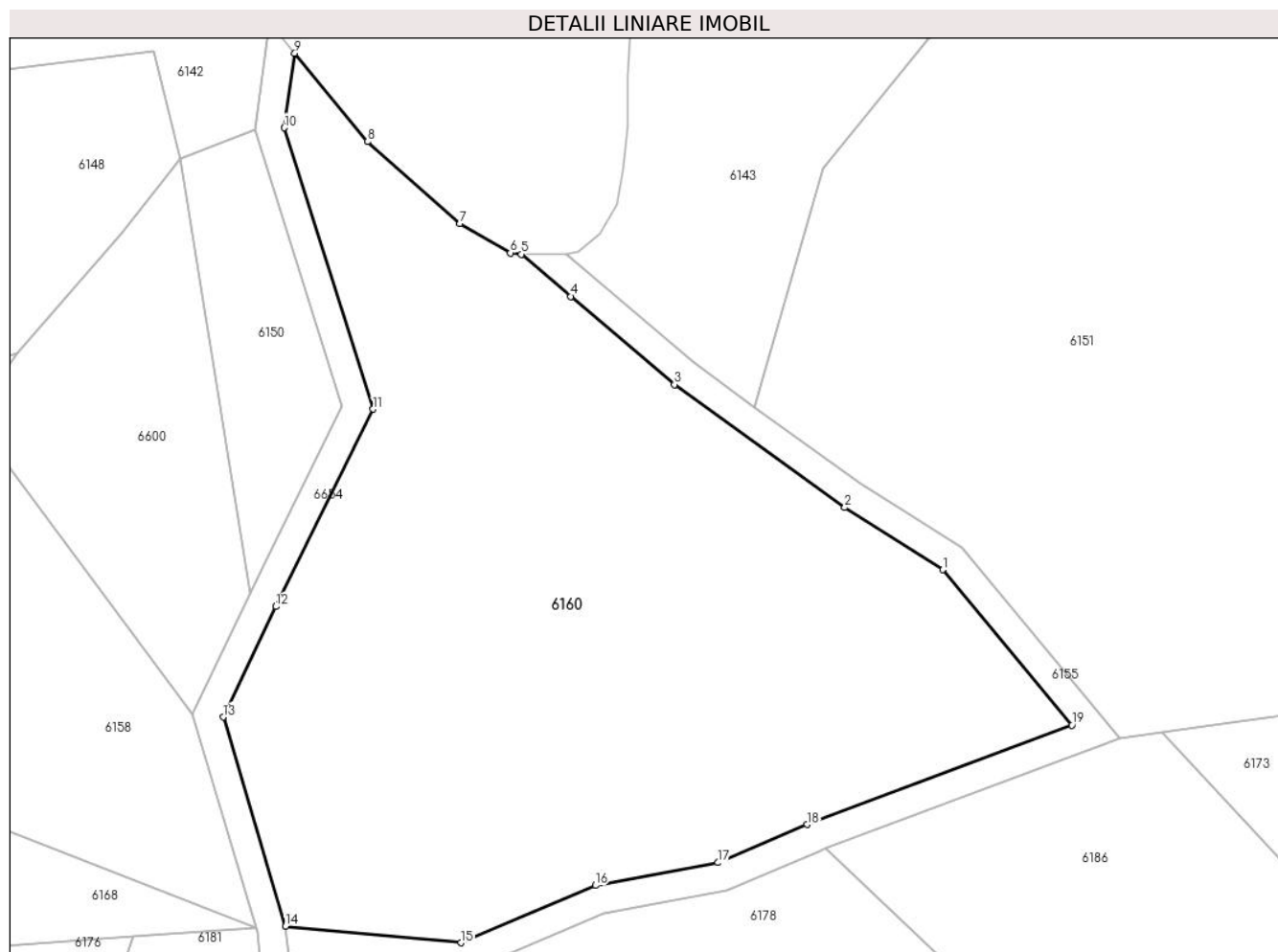
Inscrieri privind dezmembramintele dreptului de proprietate, drepturi reale de garanție și sarcini	Referințe
NU SUNT	

## Anexa Nr. 1 La Partea I

## Teren

Nr cadastral	Suprafața (mp)*	Observații / Referințe
	6.999	

\* Suprafața este determinată în planul de proiecție Stereo 70.



## Date referitoare la teren

Crt	Categorie folosință	Intravilan	Suprafața (mp)	Tarla	Parcelă	Nr. topo	Observații / Referințe
1	faneata	NU	6.999	-	-	1045, 1046	Den. de loc : Zerova, se identifica partial cu nr. top 1045 din CF vechi 13 Nermed si total cu nr. top 1046 din CF vechi 407 Nermed

## Lungime Segmente

1) Valorile lungimilor segmentelor sunt obținute din proiecție în plan.

Punct început	X / Y	Punct sfârșit	X / Y	Lungime segment (** (m)
1	255.382,456 418.996,108	2	255.368,845 419.004,718	16.106
2	255.368,845 419.004,718	3	255.345,242 419.021,774	29.12
3	255.345,242 419.021,774	4	255.330,87 419.033,98	18.856
4	255.330,87 419.033,98	5	255.323,99 419.039,823	9.027

Punct început	X / Y	Punct sfârșit	X / Y	Lungime segment (** (m)
5	255.323,99 419.039,823	6	255.322,474 419.039,995	1.526
6	255.322,474 419.039,995	7	255.315,488 419.044,104	8.104
7	255.315,488 419.044,104	8	255.302,653 419.055,416	17.108
8	255.302,653 419.055,416	9	255.292,58 419.067,681	15.871
9	255.292,58 419.067,681	10	255.291,138 419.057,358	10.424
10	255.291,138 419.057,358	11	255.303,453 419.018,359	40.898
11	255.303,453 419.018,359	12	255.289,95 418.991,002	30.508
12	255.289,95 418.991,002	13	255.282,664 418.975,701	16.947
13	255.282,664 418.975,701	14	255.291,284 418.946,687	30.267
14	255.291,284 418.946,687	15	255.315,62 418.944,409	24.442
15	255.315,62 418.944,409	16	255.334,29 418.952,354	20.291
16	255.334,29 418.952,354	17	255.351,282 418.955,512	17.282
17	255.351,282 418.955,512	18	255.363,62 418.960,791	13.42
18	255.363,62 418.960,791	19	255.400,377 418.974,576	39.257
19	255.400,377 418.974,576	1	255.382,456 418.996,108	28.014

\*\* Lungimile segmentelor sunt determinate în planul de proiecție Stereo 70 și sunt rotunjite la 1 milimetru.

\*\*\* Distanța dintre puncte este formată din segmente cumulate ce sunt mai mici decât valoarea 1 milimetru.





**DATE DESPRE IMOBILUL NR. 6161**

Oficiul de Cadastru și Publicitate Imobiliară CARAS-SEVERIN  
Biroul de Cadastru și Publicitate Imobiliară Resita

**A. Partea I. Descrierea imobilului**

TEREN Extravilan

Nr. CF vechi:4420, 3859 Carasova  
Nr. topografic:2812/a/1, 2812/a/2, 2812/a/3

Adresa: Jud. Caraș-Severin

Nr. Crt	Nr cadastral Nr. topografic	Suprafața* (mp)	Observații / Referințe
A1	34057	21.081	Sector cadastral:11 Teren neimprejmuit;

**B. Partea II. Proprietari și acte**

Inscrieri privitoare la dreptul de proprietate și alte drepturi reale		Referințe
<b>3205 / 22/06/1998</b>		
Act Notarial nr. 2089/1998, din 22/06/1998 emis de NP STUPARU ADRIAN;		
B1	Intabulare, drept de PROPRIETATE-intretinere, asupra 2877 mp, dobandit prin Conventie, cota actuala 1/1 1) <b>BACIUNA MIHAI</b> , si sotia 2) <b>BACIUNA MARIA</b> , n. LUGOJAN <i>OBSERVATII: Provine din CF 34057</i>	A1
/		
Act Normativ nr. L7, din 13/03/1996 emis de PARLAMENTUL ROMANIEI;		
B2	Intabulare, drept de PROPRIETATE, asupra 18204 mp, dobandit prin Lege, cota actuala 1/1 1) <b>NEIDENTIFICAT NEIDENTIFICAT</b>	A1
Act Normativ nr. L7, din 13/03/1996 emis de PARLAMENTUL ROMANIEI (Adeverinta nr. 2610/13.08.2024, emisa de Primaria Comunei Carasova.);		
B3	Se noteaza posesia factica in favoarea lui: 1) <b>TINCUL IVAN</b>	A1

**C. Partea III. SARCINI .**

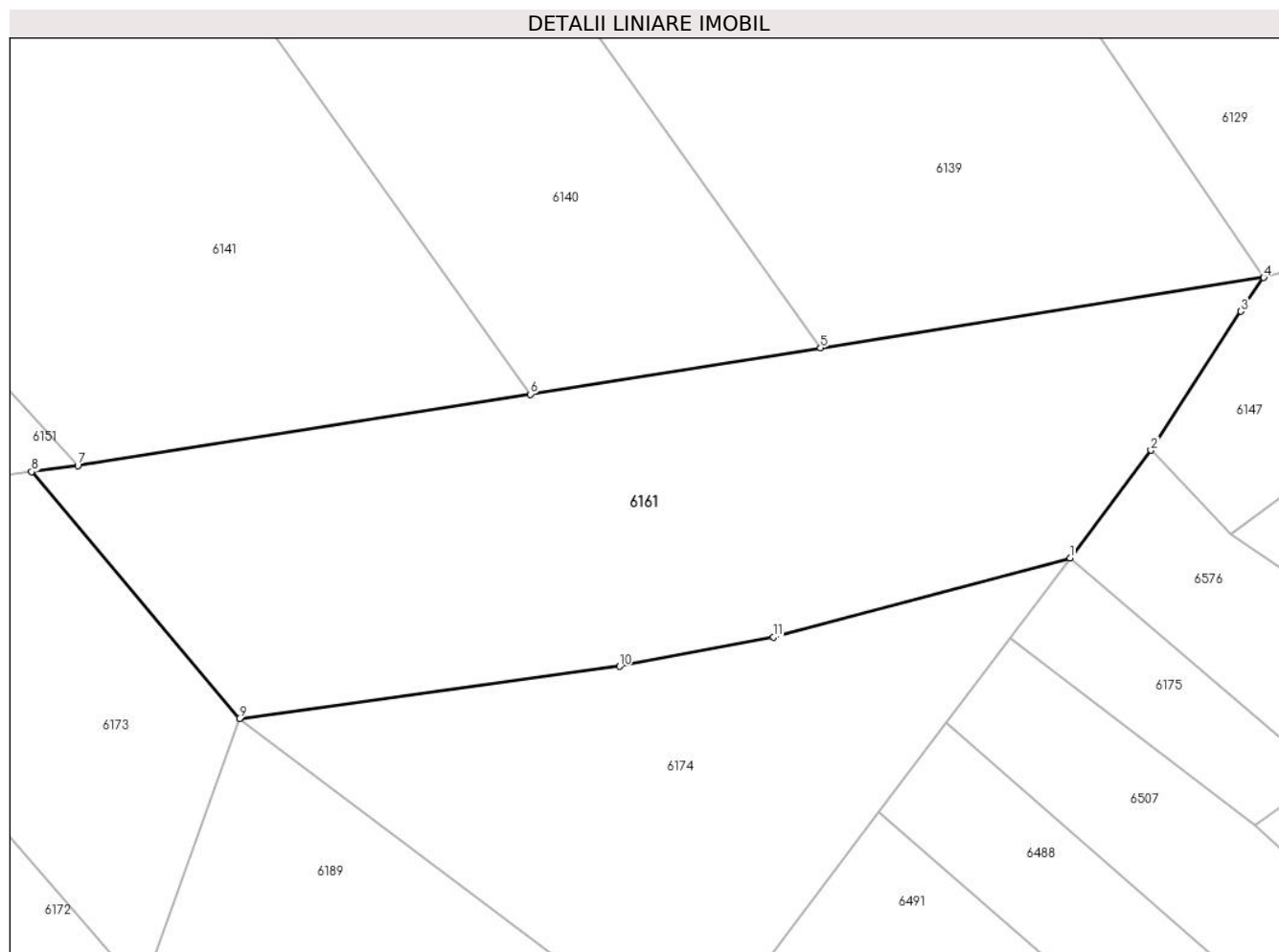
Inscrieri privind dezmembramintele dreptului de proprietate, drepturi reale de garanție și sarcini	Referințe
NU SUNT	

## Anexa Nr. 1 La Partea I

## Teren

Nr cadastral	Suprafața (mp)*	Observații / Referințe
34057	21.081	

\* Suprafața este determinată în planul de proiecție Stereo 70.



## Date referitoare la teren

Crt	Categorie folosință	Intravilan	Suprafața (mp)	Tarla	Parcelă	Nr. topo	Observații / Referințe
1	faneata	NU	21.081	-	-	2812/a/1, 2812/a/2, 2812/a/3	Den. de loc : Prikiste se identifica cu nr. topografic 2812/a/1 din CF 34057 (CF vechi 4420 Carasova), cu nr. topografic 2812/a/2 din CF 3859 Carasova si cu nr. topografic 2812/a/3 din CF 3859 Carasova

## Lungime Segmente

1) Valorile lungimilor segmentelor sunt obținute din proiecție în plan.

Punct început	X / Y	Punct sfârșit	X / Y	Lungime segment (** (m)
1	255.782,575 418.962,006	2	255.804,684 418.991,345	36.737
2	255.804,684 418.991,345	3	255.829,211 419.029,226	45.128
3	255.829,211 419.029,226	4	255.835,436 419.038,413	11.098

Punct început	X / Y	Punct sfârșit	X / Y	Lungime segment (** (m)
4	255.835,436 419.038,413	5	255.714,566 419.019,202	122.387
5	255.714,566 419.019,202	6	255.635,348 419.006,611	80.212
6	255.635,348 419.006,611	7	255.511,996 418.987,224	124.867
7	255.511,996 418.987,224	8	255.499,405 418.985,495	12.708
8	255.499,405 418.985,495	9	255.556,076 418.918,27	87.925
9	255.556,076 418.918,27	10	255.659,763 418.932,482	104.657
10	255.659,763 418.932,482	11	255.701,7 418.940,415	42.68
11	255.701,7 418.940,415	1	255.782,575 418.962,006	83.707

\*\* Lungimile segmentelor sunt determinate în planul de proiecție Stereo 70 și sunt rotunjite la 1 milimetru.

\*\*\* Distanța dintre puncte este formată din segmente cumulate ce sunt mai mici decât valoarea 1 milimetru.



**DATE DESPRE IMOBILUL NR. 6162**

Oficiul de Cadastru și Publicitate Imobiliară CARAS-SEVERIN  
Biroul de Cadastru și Publicitate Imobiliară Resita

**A. Partea I. Descrierea imobilului**

TEREN Extravilan

Nr. CF vechi:705 Nermed

Nr. topografic:959/b

Adresa: Jud. Caraş-Severin

Nr. Crt	Nr cadastral Nr. topografic	Suprafaţa* (mp)	Observații / Referințe
A1		7.197	Sector cadastral:11 Teren neimprejmuit;

**B. Partea II. Proprietari și acte**

Inscrieri privitoare la dreptul de proprietate și alte drepturi reale		Referințe
<b>1322 / 12/03/1996</b>		
Act Notarial nr. CI nr. 788/1996, din 01/01/1996 emis de NP CRISTE SAFTA;		
B1	Intabulare, drept de PROPRIETATE, intretinere asupra 4316 mp, dobandit prin Conventie, cota actuala 1/1 1) <b>MERSA MIHAI</b> , , si sotia 2) <b>MERSA MARIANA</b> , n. Latcu, bun comun	A1
/		
Act Normativ nr. L7, din 13/03/1996 emis de PARLAMENTUL ROMANIEI;		
B2	Intabulare, drept de PROPRIETATE, asupra 2881 mp, dobandit prin Lege, cota actuala 1/1 1) <b>NEIDENTIFICAT NEIDENTIFICAT</b>	A1
Act Normativ nr. L7, din 13/03/1996 emis de PARLAMENTUL ROMANIEI (Adeverinta nr. 2842/28.08.2024, emisa de Primaria Comunei Carasova.);		
B3	Se noteaza posesia factica in favoarea lui: 1) <b>HATEGAN MIHAI</b>	A1

**C. Partea III. SARCINI**

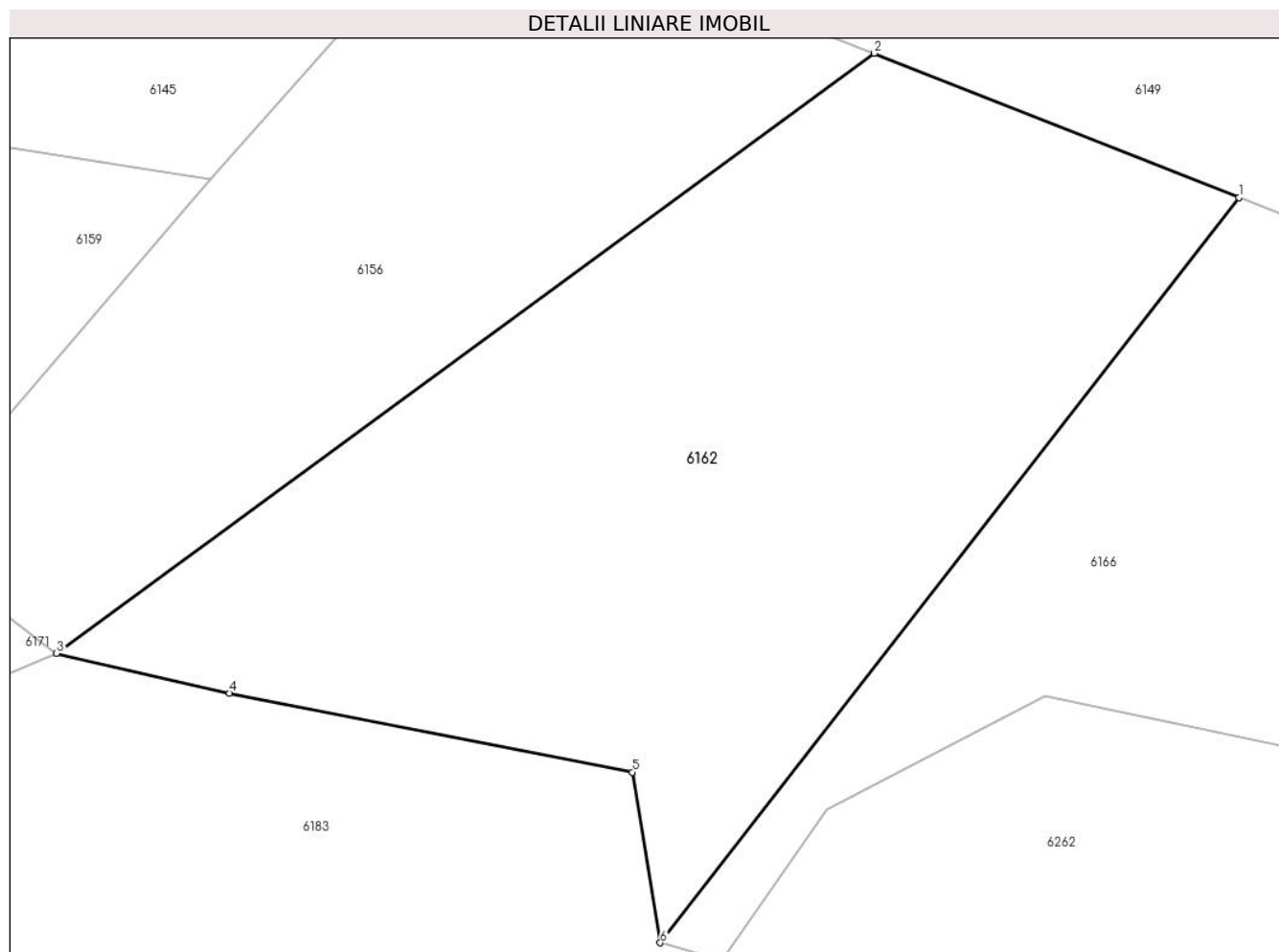
Inscrieri privind dezmembramintele dreptului de proprietate, drepturi reale de garanție și sarcini		Referințe
<b>1322 / 12/03/1996</b>		
Act Notarial nr. CI nr. 788/1996, din 01/01/1996 emis de NP CRISTE SAFTA;		
C1	Intabulare drept de intretinere asupra 4316 mp, in favoarea lui: 1) <b>LATCU ANA</b>	A1

## Anexa Nr. 1 La Partea I

## Teren

Nr cadastral	Suprafața (mp)*	Observații / Referințe
	7.197	

\* Suprafața este determinată în planul de proiecție Stereo 70.



## Date referitoare la teren

Crt	Categorie folosință	Intravilan	Suprafața (mp)	Tarla	Parcelă	Nr. topo	Observații / Referințe
1	faneata	NU	7.197	-	-	959/b	Den. de loc : Zerova, se identifica total cu nr. top 959/b din CF vechi 705 Nermed

## Lungime Segmente

1) Valorile lungimilor segmentelor sunt obținute din proiecție în plan.

Punct început	X / Y	Punct sfârșit	X / Y	Lungime segment (** (m)
1	254.336,736 419.014,07	2	254.289,611 419.032,734	50.686
2	254.289,611 419.032,734	3	254.183,883 418.955,178	131.124
3	254.183,883 418.955,178	4	254.206,225 418.950,043	22.924
4	254.206,225 418.950,043	5	254.258,346 418.939,837	53.111
5	254.258,346 418.939,837	6	254.261,945 418.917,791	22.338

Punct început	X / Y	Punct sfârșit	X / Y	Lungime segment (** (m)
6	254.261,945 418.917,791	1	254.336,736 419.014,07	121.916

\*\* Lungimile segmentelor sunt determinate în planul de proiecție Stereo 70 și sunt rotunjite la 1 milimetru.

\*\*\* Distanța dintre puncte este formată din segmente cumulate ce sunt mai mici decât valoarea 1 milimetru.





**DATE DESPRE IMOBILUL NR. 6163**

Oficiul de Cadastru și Publicitate Imobiliară CARAS-SEVERIN  
Biroul de Cadastru și Publicitate Imobiliară Resita

**A. Partea I. Descrierea imobilului**

TEREN Extravilan

Nr. CF vechi:1313 Carasova

Nr. topografic:2840

Adresa: Jud. Caraș-Severin

Nr. Crt	Nr cadastral Nr. topografic	Suprafața* (mp)	Observații / Referințe
A1		4.078	Sector cadastral:11 Teren neimprejmuit;

**B. Partea II. Proprietari și acte**

Inscrieri privitoare la dreptul de proprietate și alte drepturi reale		Referințe
<b>1209 / 16/12/1958</b>		
Act Notarial nr. CM nr. 156, din 01/01/1958 emis de Not. de Stat Resita;		
B1	Intabulare, drept de PROPRIETATE, dobandit prin Succesiune, cota actuala 1/1 1) GLUVAC MARIA, n. Vernica 2) VACA MARTA	A1

**C. Partea III. SARCINI .**

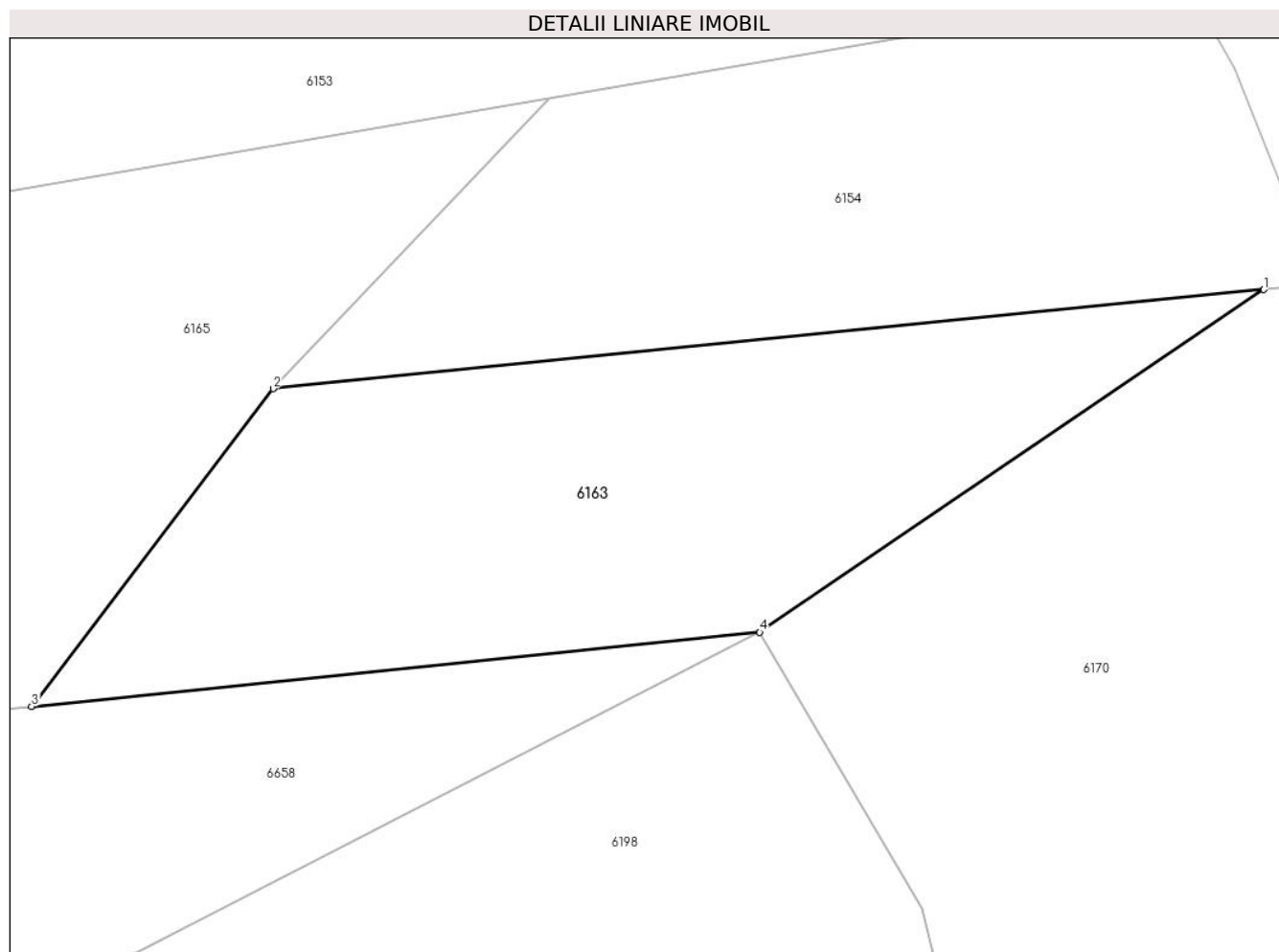
Inscrieri privind dezmembramintele dreptului de proprietate, drepturi reale de garanție și sarcini	Referințe
NU SUNT	

## Anexa Nr. 1 La Partea I

## Teren

Nr cadastral	Suprafața (mp)*	Observații / Referințe
	4.078	

\* Suprafața este determinată în planul de proiecție Stereo 70.



## Date referitoare la teren

Crt	Categorie folosință	Intra vilan	Suprafața (mp)	Tarla	Parcelă	Nr. topo	Observații / Referințe
1	faneata	NU	4.078	-	-	2840	Den. de loc : Prikiste, se identifica partial cu nr. top 2840 din CF vechi 1313 Carasova

## Lungime Segmente

1) Valorile lungimilor segmentelor sunt obținute din proiecție în plan.

Punct început	X / Y	Punct sfârșit	X / Y	Lungime segment (** (m)
1	256.225,273 418.998,44	2	256.099,103 418.985,838	126.798
2	256.099,103 418.985,838	3	256.068,328 418.945,385	50.829
3	256.068,328 418.945,385	4	256.161,071 418.954,823	93.222
4	256.161,071 418.954,823	1	256.225,273 418.998,44	77.617

**\*\* Lungimile segmentelor sunt determinate în planul de proiecție Stereo 70 și sunt rotunjite la 1 milimetru.**

**\*\*\* Distanța dintre puncte este formată din segmente cumulate ce sunt mai mici decât valoarea 1 milimetru.**





## DATE DESPRE IMOBILUL NR. 6164

Oficiul de Cadastru și Publicitate Imobiliară CARAS-SEVERIN  
Biroul de Cadastru și Publicitate Imobiliară Resita

## A. Partea I. Descrierea imobilului

TEREN Extravilan

Nr. CF vechi: 6, 21, 230, 40 Nermet  
Nr. topografic: 1040, 1041, 1042, 1043

Adresa: Jud. Caraş-Severin

Nr. Crt	Nr cadastral Nr. topografic	Suprafața* (mp)	Observații / Referințe
A1	31285	7.115	Sector cadastral:11 Teren neimprejmuit;

## B. Partea II. Proprietari și acte

Inscrieri privitoare la dreptul de proprietate și alte drepturi reale		Referințe
<b>1153 / 10/02/1908</b>		
Act Notarial nr. FN, din 01/01/1908 emis de -;		
B1	Intabulare, drept de PROPRIETATE, asupra 288 mp, dobandit prin Succesiune, cota actuala 1/2 1) HATEGAN PETER <i>OBSERVATII: Provine din CF 31285</i>	A1
<b>26689 / 12/08/2013</b>		
Act Notarial nr. 215, din 09/08/2013 emis de DOBRE FLORICA;		
B2	Intabulare, drept de PROPRIETATE, asupra 288 mp, dobandit prin Succesiune, cota actuala 3/16 1) HATEGAN MIHAI <i>OBSERVATII: Provine din CF 31285</i>	A1
B3	Intabulare, drept de PROPRIETATE, asupra 288 mp, dobandit prin Succesiune, cota actuala 1/16 1) HATEGAN MIHAI <i>OBSERVATII: Provine din CF 31285</i>	A1
Act Notarial nr. 2421, din 09/08/2013 emis de DOBRE FLORICA;		
B4	Intabulare, drept de PROPRIETATEcu titlu cumparare, in regimul comunitatii legale, asupra 288 mp, dobandit prin Conventie, cota actuala 4/16 1) HATEGAN MIHAI, , si sotia 2) HATEGAN STANA <i>OBSERVATII: Provine din CF 31285</i>	A1
<b>1443 / 07/08/1939</b>		
Hotarare Judecatoreasca nr. GI nr. 4654/937, din 01/01/1939 emis de Jud. mixta Resita;		
B5	Intabulare, drept de PROPRIETATE, succesiune, asupra 1234 mp, dobandit prin Hotarare Judecatoreasca, cota actuala 1/4 1) HATEGAN MARTIN <i>OBSERVATII: Provine din CF 6 Nermed</i>	A1
B6	Intabulare, drept de PROPRIETATE, succesiune, asupra 1234 mp, dobandit prin Hotarare Judecatoreasca, cota actuala 1/4 1) HATEGAN PETRU <i>OBSERVATII: Provine din CF 6 Nermed</i>	A1
B7	Intabulare, drept de PROPRIETATE, succesiune, asupra 1234 mp, dobandit prin Hotarare Judecatoreasca, cota actuala 1/4 1) HATEGAN MARIA <i>OBSERVATII: Provine din CF 6 Nermed</i>	A1
B8	Intabulare, drept de PROPRIETATE, succesiune, asupra 1234 mp, dobandit prin Hotarare Judecatoreasca, cota actuala 1/4 1) HATEGAN ANA <i>OBSERVATII: Provine din CF 6 Nermed</i>	A1
<b>2837 / 13/05/1901</b>		
Act Notarial nr. FN, din 01/01/1901 emis de -;		
B9	Intabulare, drept de PROPRIETATE, asupra 1079 mp, dobandit prin Conventie, cota actuala 1/8 1) VATAV NICOLA <i>OBSERVATII: Provine din CF 21 Nermed</i>	A1

Inscrieri privitoare la dreptul de proprietate și alte drepturi reale		Referințe
B10	Intabulare, drept de PROPRIETATE, asupra 1079 mp, dobandit prin Conventie, cota actuala 1/8 1) <b>VATAV PETER</b> <i>OBSERVATII: Provine din CF 21 Nermed</i>	A1
B11	Intabulare, drept de PROPRIETATE, asupra 1079 mp, dobandit prin Conventie, cota actuala 1/8 1) <b>VATAV LUKA</b> <i>OBSERVATII: Provine din CF 21 Nermed</i>	A1
<b>1594 / 18/03/1903</b>		
Act Notarial nr. FN, din 01/01/1903 emis de -;		
B12	Intabulare, drept de PROPRIETATE, asupra 1079 mp, dobandit prin Conventie, cota actuala 2/8 1) <b>VATAV IVAN</b> <i>OBSERVATII: Provine din CF 21 Nermed</i>	A1
<b>669 / 31/03/1941</b>		
Act Notarial nr. CI FN, din 20/02/1941 emis de -;		
B13	Intabulare, drept de PROPRIETATE, donare, asupra 1709 mp, dobandit prin Conventie, cota actuala 3/8 1) <b>VATAV MARIAN</b> <i>OBSERVATII: 31.03.1941</i>	A1
B14	Interdicție de instrainare și grevare, asupra 1709 mp, în favoarea lui: 1) <b>VATAV MIHAI</b> <i>OBSERVATII: Provine din CF 21 Nermed</i>	A1
<b>224 / 09/01/1914</b>		
Act Notarial nr. FN, din 01/01/1914 emis de -;		
B15	Intabulare, drept de PROPRIETATE, asupra 1259 mp, dobandit prin Conventie, cota actuala 1/2 1) <b>TODOR TODOR</b> <i>OBSERVATII: Provine din CF 230 Nermed</i>	A1
B16	Intabulare, drept de PROPRIETATE, asupra 1259 mp, dobandit prin Conventie, cota actuala 1/2 1) <b>DOBRA SZTANA</b> <i>OBSERVATII: Provine din CF 230 Nermed</i>	A1
/		
Act Normativ nr. L7, din 13/03/1996 emis de PARLAMENTUL ROMANIEI;		
B17	Intabulare, drept de PROPRIETATE, asupra 3255 mp, dobandit prin Lege, cota actuala 1/1 1) <b>NEIDENTIFICAT NEIDENTIFICAT</b>	A1

### C. Partea III. SARCINI

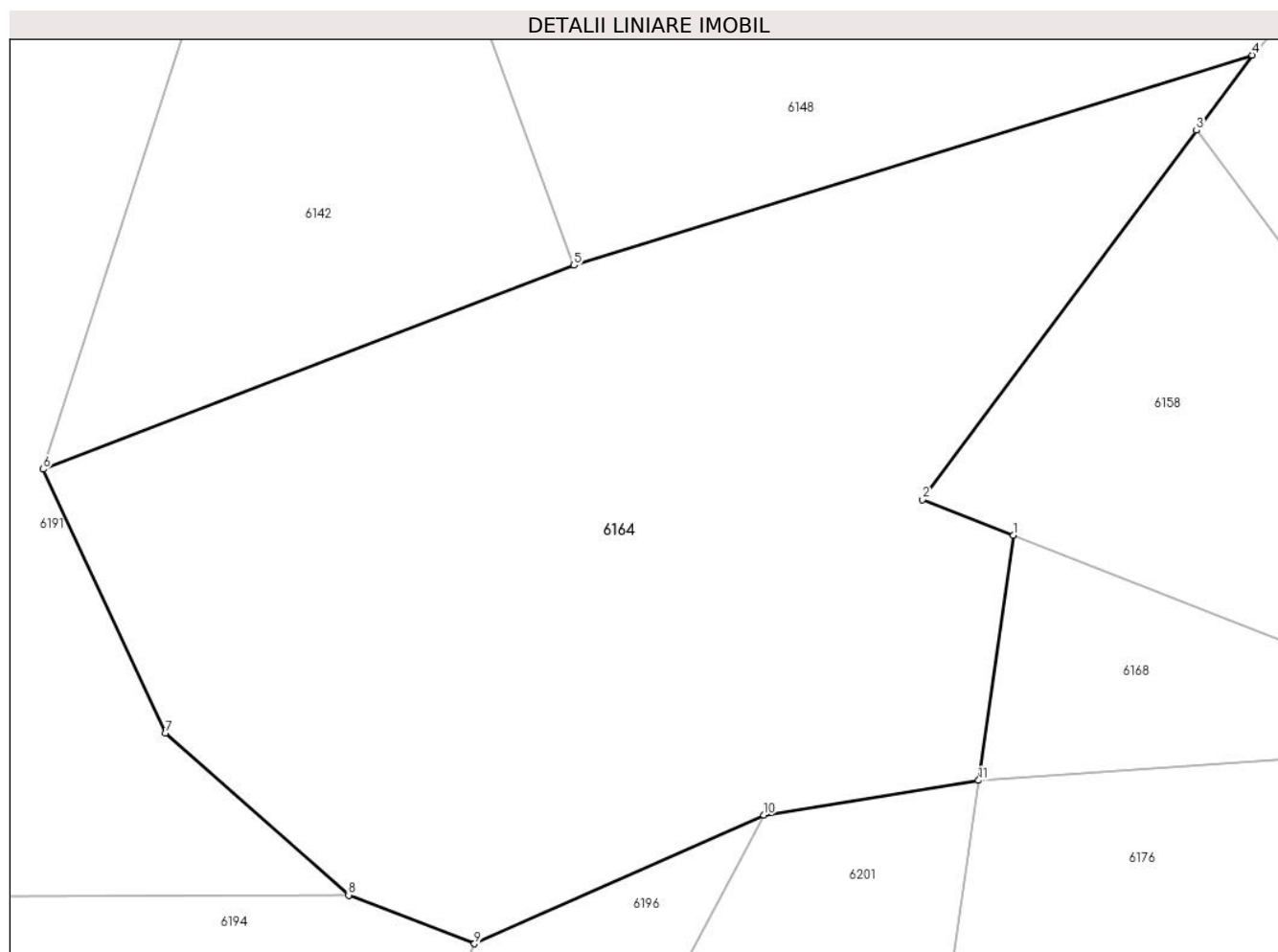
Inscrieri privind dezmembramentele dreptului de proprietate, drepturi reale de garanție și sarcini		Referințe
<b>1926 / 19/11/1932</b>		
Act Notarial nr. FN, din 01/01/1932 emis de -;		
C1	Intabulare, drept de UZUFRACT VIAGER, cota actuala 1/1, cota initiala 1/1 1) <b>HATEGAN MARTA</b> , nasc Barac <i>OBSERVATII: (provenita din conversia CF 40 Nermet)</i>	A1
<b>1443 / 07/08/1939</b>		
Hotarare Judecatoreasca nr. GI nr. 4654/937, din 01/01/1939 emis de Jud. mixta Resita;		
C2	Intabulare, drept de UZUFRACT- vidual, asupra 1234 mp, cota actuala 1/1, cota initiala 1/1 1) <b>HATEGAN MARIA</b> , , n. Beul <i>OBSERVATII: Provine din CF 6 Nermed</i>	A1
<b>669 / 31/03/1941</b>		
Act Notarial nr. CI FN, din 20/02/1940 emis de -;		
C3	Intabulare drept de intretinere viagera și inmortantare, asupra 1709 mp, în favoarea lui: 1) <b>VATAV MIHAI</b>	A1

## Anexa Nr. 1 La Partea I

## Teren

Nr cadastral	Suprafața (mp)*	Observații / Referințe
31285	7.115	

\* Suprafața este determinată în planul de proiecție Stereo 70.



## Date referitoare la teren

Crt	Categorie folosință	Intravilan	Suprafața (mp)	Tarla	Parcelă	Nr. topo	Observații / Referințe
1	faneata	NU	2.660	-	-	1040, 1041, 1042, 1043	Faneata împadurita. Den. de loc : Zerova, se identifica total cu nr. top 1040 din CF vechi 6 Nermed, total cu nr. top 1041 din CF 21 Nermed, total cu nr. top 1042 din CF vechi 230 Nermed, total cu nr. top 1043 din CF 31285 (CF vechi 40 Nermed).
2	faneata	NU	4.455	-	-	1040, 1041, 1042, 1043	Den. de loc : Zerova, se identifica total cu nr. top 1040 din CF vechi 6 Nermed, total cu nr. top 1041 din CF 21 Nermed, total cu nr. top 1042 din CF vechi 230 Nermed, total cu nr. top 1043 din CF 31285 (CF vechi 40 Nermed).

**Lungime Segmente**

1) Valorile lungimilor segmentelor sunt obținute din proiecție în plan.

Punct început	X / Y	Punct sfârșit	X / Y	Lungime segment (** (m)
1	255.226,399 418.970,344	2	255.215,858 418.974,495	11.329
2	255.215,858 418.974,495	3	255.247,654 419.017,376	53.383
3	255.247,654 419.017,376	4	255.254,122 419.026,1	10.86
4	255.254,122 419.026,1	5	255.175,402 419.001,7	82.415
5	255.175,402 419.001,7	6	255.113,776 418.978,033	66.014
6	255.113,776 418.978,033	7	255.127,965 418.947,379	33.779
7	255.127,965 418.947,379	8	255.149,235 418.928,572	28.392
8	255.149,235 418.928,572	9	255.163,846 418.922,923	15.665
9	255.163,846 418.922,923	10	255.197,409 418.937,866	36.739
10	255.197,409 418.937,866	11	255.222,372 418.941,897	25.286
11	255.222,372 418.941,897	1	255.226,399 418.970,344	28.73

\*\* Lungimile segmentelor sunt determinate în planul de proiecție Stereo 70 și sunt rotunjite la 1 milimetru.

\*\*\* Distanța dintre puncte este formată din segmente cumulate ce sunt mai mici decât valoarea 1 milimetru.





## DATE DESPRE IMOBILUL NR. 6165

Oficiul de Cadastru și Publicitate Imobiliară CARAS-SEVERIN  
Biroul de Cadastru și Publicitate Imobiliară Resita

## A. Partea I. Descrierea imobilului

TEREN Extravilan

Nr. CF vechi:1762, 1801 Carasova

Nr. topografic:2838, 2839, 2842/b

Adresa: Jud. Caraș-Severin

Nr. Crt	Nr cadastral Nr. topografic	Suprafața* (mp)	Observații / Referințe
A1	30272	12.949	Sector cadastral:11 Teren neimprejmit; IE 30273

## B. Partea II. Proprietari și acte

Inscrieri privitoare la dreptul de proprietate și alte drepturi reale	Referințe	
<b>5630 / 10/09/1902</b>		
Act Notarial nr. CVC FN, din 01/01/1902 emis de -;		
B1	Intabulare, drept de PROPRIETATE, asupra 5609 mp, dobandit prin Conventie, cota actuala 2/4 1) MILOS IULIA OBSERVATII: Provine din CF 30272	A1
<b>1060 / 02/05/1930</b>		
Act Notarial nr. CD FN, din 01/01/1930 emis de -;		
B2	Intabulare, drept de PROPRIETATE donatie, asupra 5609 mp, dobandit prin Conventie, cota actuala 1/4 1) MILOS MIHAI OBSERVATII: Provine din CF 30272.	A1
<b>3195 / 10/02/2010</b>		
Act Notarial nr. 369, din 22/01/2010 emis de NP NEAMTU CORNELIA;		
B3	Intabulare, drept de PROPRIETATE cumparare, asupra 5609 mp, dobandit prin Conventie, cota actuala 1/4 1) MILOS MIHAI, si sotia 2) MILOS MARIA, n.Hategan , bun comun OBSERVATII: Provine din CF 30272.	A1
<b>5630 / 10/09/1902</b>		
Act Notarial nr. CVC FN, din 01/01/1902 emis de -;		
B4	Intabulare, drept de PROPRIETATE, asupra 5610 mp, dobandit prin Conventie, cota actuala 2/4 1) MILOS IULIA OBSERVATII: Provine din CF 30273.	A1
<b>1060 / 02/05/1930</b>		
Act Notarial nr. CD FN, din 03/01/1930 emis de -;		
B5	Intabulare, drept de PROPRIETATE, asupra 5610 mp, dobandit prin Conventie, cota actuala 1/4 1) MILOS MIHAI OBSERVATII: Provine din CF 30273.	A1
<b>4781 / 23/02/2010</b>		
Act Notarial nr. 369, din 22/01/2010 emis de NP NEAMTU CORNELIA;		
B6	Intabulare, drept de PROPRIETATE, cumparare, asupra 5610 mp, dobandit prin Conventie, cota actuala 1/4 1) MILOS MIHAI, si sotia 2) MILOS MARIA, n.Hategan , bun comun OBSERVATII: Provine din CF 30273.	A1
/		
Act Normativ nr. L7, din 13/03/1996 emis de PARLAMENTUL ROMANIEI;		
B7	Intabulare, drept de PROPRIETATE, asupra 1730 mp, dobandit prin Lege, cota actuala 1/1 1) NEIDENTIFICAT NEIDENTIFICAT	A1
Act Normativ nr. L7, din 13/03/1996 emis de PARLAMENTUL ROMANIEI (Adeverinta nr. 1833/21.06.2024, emisa de Primaria Comunei Carasova.);		
B8	Se noteaza posesia factica in favoarea lui:	A1

Inscrieri privitoare la dreptul de proprietate și alte drepturi reale		Referințe
B8	Se noteaza posesia factica in favoarea lui: 1) GHEBLER IOAN	

**C. Partea III. SARCINI .**

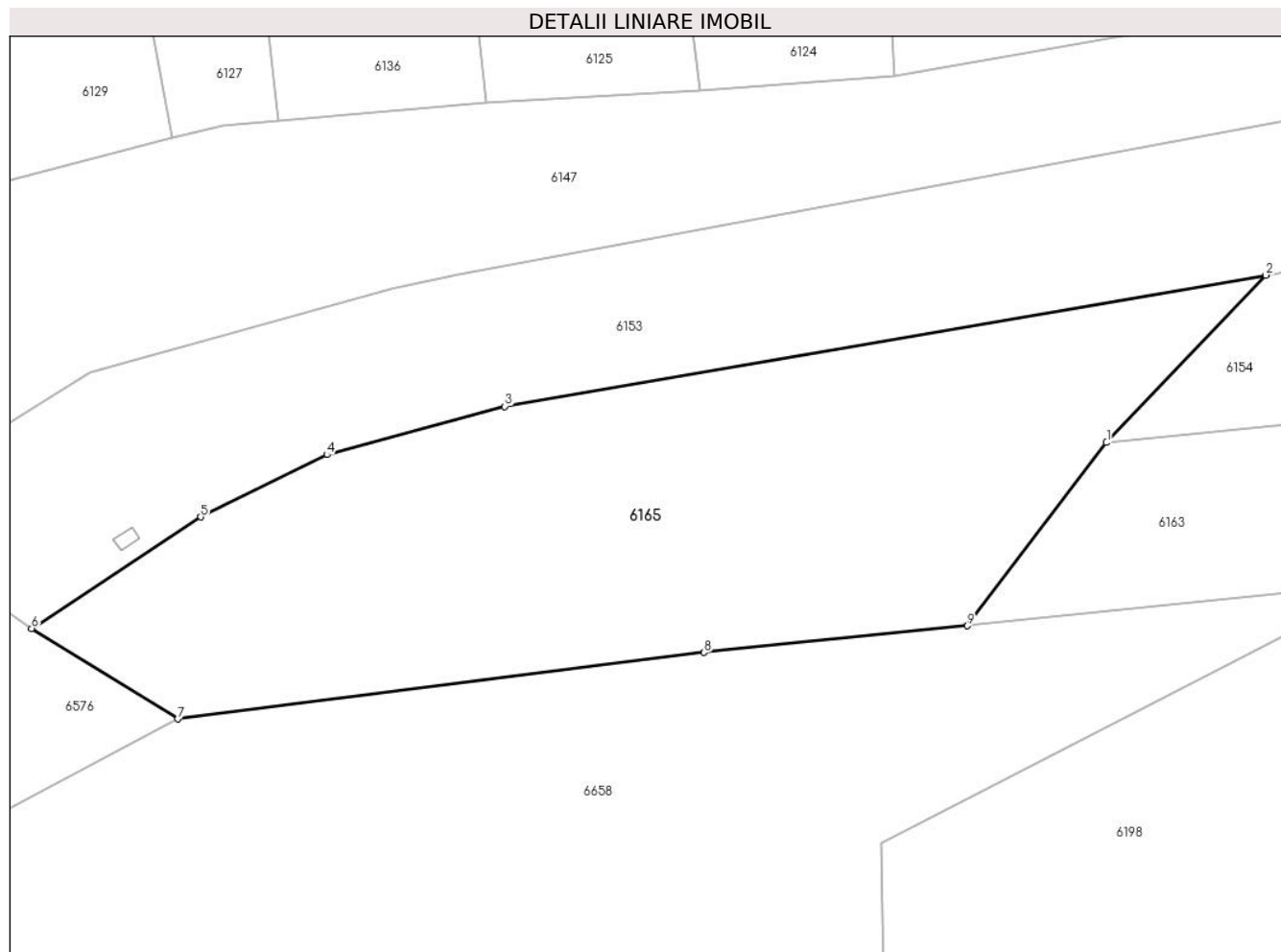
Inscrieri privind dezmembramintele dreptului de proprietate, drepturi reale de garanție și sarcini		Referințe
NU SUNT		

## Anexa Nr. 1 La Partea I

## Teren

Nr cadastral	Suprafața (mp)*	Observații / Referințe
30272	12.949	IE 30273

\* Suprafața este determinată în planul de proiecție Stereo 70.



## Date referitoare la teren

Crt	Categorie folosință	Intra vilan	Suprafața (mp)	Tarla	Parcelă	Nr. topo	Observații / Referințe
1	faneata	NU	12.949	-	-	2838, 2839, 2842/b	Den. de loc : Prikiste, se identifica partial cu nr. top 2838 din CF 30272 (CF vechi 1762 Carasova), partial cu nr. top 2839 din CF 30273 (CF vechi 1762 Carasova), total cu nr. top 2842/b din CF vechi 1801 Carasova.

## Lungime Segmente

1) Valorile lungimilor segmentelor sunt obținute din proiecție în plan.

Punct început	X / Y	Punct sfârșit	X / Y	Lungime segment (** (m)
1	256.099,103 418.985,838	2	256.134,327 419.022,834	51.082
2	256.134,327 419.022,834	3	255.966,088 418.993,838	170.719
3	255.966,088 418.993,838	4	255.926,703 418.983,172	40.804

Punct început	X / Y	Punct sfârșit	X / Y	Lungime segment (** (m)
4	255.926,703 418.983,172	5	255.898,806 418.969,397	31.113
5	255.898,806 418.969,397	6	255.861,436 418.944,806	44.736
6	255.861,436 418.944,806	7	255.893,735 418.924,775	38.006
7	255.893,735 418.924,775	8	256.010,153 418.939,465	117.341
8	256.010,153 418.939,465	9	256.068,328 418.945,385	58.475
9	256.068,328 418.945,385	1	256.099,103 418.985,838	50.829

\*\* Lungimile segmentelor sunt determinate în planul de proiecție Stereo 70 și sunt rotunjite la 1 milimetru.

\*\*\* Distanța dintre puncte este formată din segmente cumulate ce sunt mai mici decât valoarea 1 milimetru.



## DATE DESPRE IMOBILUL NR. 6166

Oficiul de Cadastru și Publicitate Imobiliară CARAS-SEVERIN  
Biroul de Cadastru și Publicitate Imobiliară Resita

## A. Partea I. Descrierea imobilului

TEREN Extravilan

Nr. CF vechi:4674 Nermed

Nr. topografic:959/a

Adresa: Jud. Caraș-Severin

Nr. Crt	Nr cadastral Nr. topografic	Suprafața* (mp)	Observații / Referințe
A1		6.191	Sector cadastral:11 Teren neimprejmuit;

## B. Partea II. Proprietari și acte

Inscrieri privitoare la dreptul de proprietate și alte drepturi reale		Referințe
<b>847 / 01/01/1993</b>		
Act Notarial nr. CM nr. 331/1993, din 01/01/1993 emis de -;		
B1	Intabulare, drept de PROPRIETATE, mostenire, asupra 4316 mp, dobandit prin Succesiune, cota actuala 3/16 1) HATEGAN MARIA, , casatorita, Vatav	A1
<b>716 / 01/01/1995</b>		
Act Notarial nr. CM nr. 20/1995, din 01/01/1995 emis de -;		
B2	Intabulare, drept de PROPRIETATE, mostenire, asupra 4316 mp, dobandit prin Succesiune, cota actuala 4/16 1) IONASCA MARIAN	A1
<b>22379 / 30/08/2007</b>		
Act Notarial nr. CVC nr. 1055, din 01/01/2007 emis de -;		
B3	Intabulare, drept de PROPRIETATE, mostenire, asupra 4316 mp, dobandit prin Conventie, cota actuala 9/16 1) HATEGAN GHEORGHE, , si sotia 2) HATEGAN ANA	A1
B4	Drep de intretinere viagera, asupra 9/16 parti din suprafata de 4316 mp, in favoarea lui: 1) HATEGAN MIHAI, , si sotia 2) HATEGAN MARIA, n. Sima 3) HATEGAN MARIA	A1
/		
Act Normativ nr. L7, din 13/03/1996 emis de PARLAMENTUL ROMANIEI;		
B5	Intabulare, drept de PROPRIETATE, asupra 1875 mp, dobandit prin Lege, cota actuala 1/1 1) NEIDENTIFICAT NEIDENTIFICAT	A1
Act Normativ nr. L7, din 13/03/1996 emis de PARLAMENTUL ROMANIEI (Adeverinta nr. 2959/02.09.2024, emisa de Primaria Comunei Carasova.);		
B6	Se noteaza posesia factica asupra suprafetei de 3763/6191 mp in favoarea lui: 1) HATEGAN GHEORGHE	A1

## C. Partea III. SARCINI

Inscrieri privind dezmembramintele dreptului de proprietate, drepturi reale de garanție și sarcini		Referințe
<b>847 / 01/01/1993</b>		
Act Notarial nr. CM nr. 331/1993, din 01/01/1993 emis de -;		
C1	Intabulare, drept de UZUFRACT VIAGER, asupra 4316 mp, cota actuala 3/16, cota initiala 3/16 1) HATEGAN MARTA, , vad, n. Sorca	A1
<b>22379 / 30/08/2007</b>		
Act Notarial nr. CVC nr. 1055, din 01/01/2007 emis de -;		
C2	Intabulare, drept de UZUFRACT VIAGER, asupra 4316 mp, cota actuala 9/16, cota initiala 9/16 1) HATEGAN MIHAI, , si sotia 2) HATEGAN MARIA, n. Sima	A1

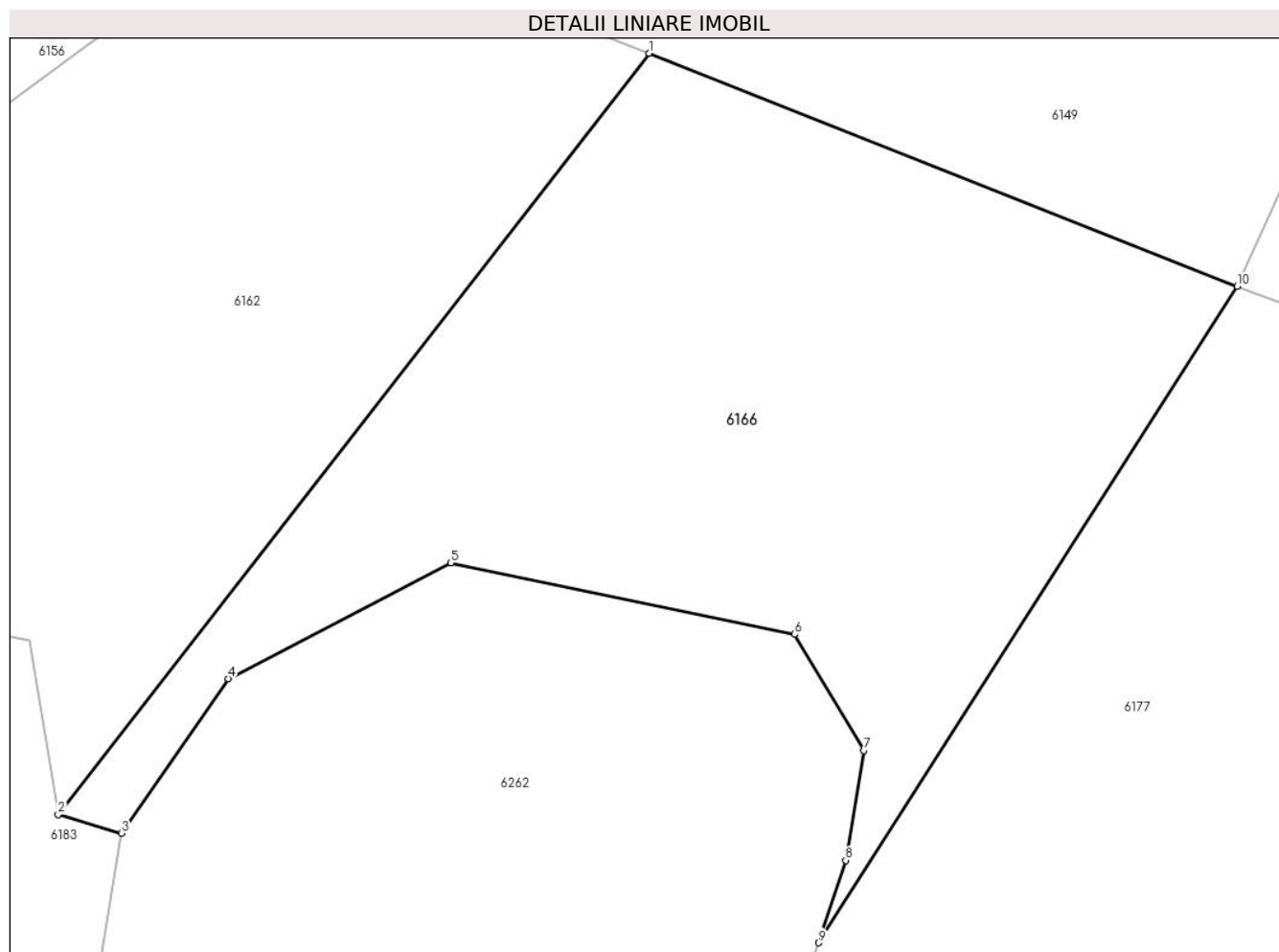
Inscrieri privind dezmembramintele dreptului de proprietate, drepturi reale de garanție și sarcini	Referințe
3) HATEGAN MARIA	

## Anexa Nr. 1 La Partea I

## Teren

Nr cadastral	Suprafața (mp)*	Observații / Referințe
	6.191	

\* Suprafața este determinată în planul de proiecție Stereo 70.



## Date referitoare la teren

Crt	Categorie folosință	Intra vilan	Suprafața (mp)	Tarla	Parcelă	Nr. topo	Observații / Referințe
1	faneata	NU	2.662	-	-	959/a	Faneata împadurita. Den. de loc : Zerova, se identifica total cu nr. top 959/a din CF vechi 4674 Nermed
2	faneata	NU	3.529	-	-	959/a	Den. de loc : Zerova, se identifica total cu nr. top 959/a din CF vechi 4674 Nermed

## Lungime Segmente

1) Valorile lungimilor segmentelor sunt obținute din proiecție în plan.

Punct început	X / Y	Punct sfârșit	X / Y	Lungime segment (** (m))
1	254.336,736 419.014,07	2	254.261,945 418.917,791	121.916
2	254.261,945 418.917,791	3	254.269,96 418.915,435	8.354
3	254.269,96 418.915,435	4	254.283,492 418.934,976	23.768

Punct început	X / Y	Punct sfârșit	X / Y	Lungime segment (** (m)
4	254.283,492 418.934,976	5	254.311,639 418.949,632	31.735
5	254.311,639 418.949,632	6	254.355,179 418.940,57	44.473
6	254.355,179 418.940,57	7	254.363,892 418.925,907	17.056
7	254.363,892 418.925,907	8	254.361,61 418.912,011	14.082
8	254.361,61 418.912,011	9	254.358,22 418.901,576	10.971
9	254.358,22 418.901,576	10	254.411,172 418.984,59	98.464
10	254.411,172 418.984,59	1	254.336,736 419.014,07	80.062

\*\* Lungimile segmentelor sunt determinate în planul de proiecție Stereo 70 și sunt rotunjite la 1 milimetru.

\*\*\* Distanța dintre puncte este formată din segmente cumulate ce sunt mai mici decât valoarea 1 milimetru.



**DATE DESPRE IMOBILUL NR. 6167**

Oficiul de Cadastru și Publicitate Imobiliară CARAS-SEVERIN  
Biroul de Cadastru și Publicitate Imobiliară Resita

**A. Partea I. Descrierea imobilului**

TEREN Extravilan

Nr. CF vechi:87 Nermed

Nr. topografic:988

Adresa: Jud. Caraș-Severin

Nr. Crt	Nr cadastral Nr. topografic	Suprafața* (mp)	Observații / Referințe
A1		9.581	Sector cadastral:11 Teren neimprejmuț;

**B. Partea II. Proprietari și acte**

Inscrieri privitoare la dreptul de proprietate și alte drepturi reale		Referințe
/		
Act Normativ nr. L7, din 13/03/1996 emis de PARLAMENTUL ROMANIEI;		
B1	Intabulare, drept de PROPRIETATE, dobândit prin Lege, cota actuala 1/1 1) NEIDENTIFICAT NEIDENTIFICAT	A1
Act Normativ nr. L7, din 13/03/1996 emis de PARLAMENTUL ROMANIEI (Adeverinta nr. 2926/02.09.2024, emisa de Primaria Comunei Carasova.);		
B2	Se noteaza posesia factica in favoarea lui: 1) MILOS MARIAN-TODOR	A1

**C. Partea III. SARCINI .**

Inscrieri privind dezmembramintele dreptului de proprietate, drepturi reale de garanție și sarcini	Referințe
NU SUNT	

## Anexa Nr. 1 La Partea I

## Teren

Nr cadastral	Suprafața (mp)*	Observații / Referințe
	9.581	

\* Suprafața este determinată în planul de proiecție Stereo 70.

## DETALII LINIARE IMOBIL



## Date referitoare la teren

Crt	Categorie folosință	Intravilan	Suprafața (mp)	Tarla	Parcelă	Nr. topo	Observații / Referințe
1	faneata	NU	9.581	-	-	988	Den. de loc : Zerova, se identifica partial cu nr. top 988 din CF vechi 87 Nermed

## Lungime Segmente

1) Valorile lungimilor segmentelor sunt obținute din proiecție în plan.

Punct început	X / Y	Punct sfârșit	X / Y	Lungime segment (** (m)
1	254.091,848 418.985,378	2	254.080,245 419.027,269	43.469
2	254.080,245 419.027,269	3	254.048,06 418.995,398	45.295
3	254.048,06 418.995,398	4	254.019,067 418.983,293	31.419
4	254.019,067 418.983,293	5	253.935,054 418.955,07	88.627
5	253.935,054 418.955,07	6	253.875,408 418.943,758	60.709

Punct început	X / Y	Punct sfârșit	X / Y	Lungime segment (** (m)
6	253.875,408 418.943,758	7	253.883,634 418.922,937	22.387
7	253.883,634 418.922,937	8	253.972,749 418.926,888	89.202
8	253.972,749 418.926,888	9	254.043,228 418.936,432	71.123
9	254.043,228 418.936,432	10	254.075,156 418.943,061	32.609
10	254.075,156 418.943,061	11	254.100,661 418.950,038	26.442
11	254.100,661 418.950,038	1	254.091,848 418.985,378	36.422

\*\* Lungimile segmentelor sunt determinate în planul de proiecție Stereo 70 și sunt rotunjite la 1 milimetru.

\*\*\* Distanța dintre puncte este formată din segmente cumulate ce sunt mai mici decât valoarea 1 milimetru.



**DATE DESPRE IMOBILUL NR. 6168**

Oficiul de Cadastru și Publicitate Imobiliară CARAS-SEVERIN  
Biroul de Cadastru și Publicitate Imobiliară Resita

**A. Partea I. Descrierea imobilului**

TEREN Extravilan

Nr. CF vechi:70 Nermed

Nr. topografic:1044

Adresa: Jud. Caraş-Severin

Nr. Crt	Nr cadastral Nr. topografic	Suprafaţa* (mp)	Observații / Referințe
A1		913	Sector cadastral:11 Teren neimprejmuț;

**B. Partea II. Proprietari și acte**

Inscrieri privitoare la dreptul de proprietate și alte drepturi reale		Referințe
/		
Act Normativ nr. L7, din 13/03/1996 emis de PARLAMENTUL ROMANIEI;		
B1	Intabulare, drept de PROPRIETATE, dobândit prin Lege, cota actuala 1/1 1) NEIDENTIFICAT NEIDENTIFICAT	A1
Act Normativ nr. L7, din 13/03/1996 emis de PARLAMENTUL ROMANIEI (Adeverinta nr. 3033/03.09.2024, emisa de Primaria Comunei Carasova.);		
B2	Se noteaza posesia factica in favoarea lui: 1) TODOR PETRU	A1

**C. Partea III. SARCINI .**

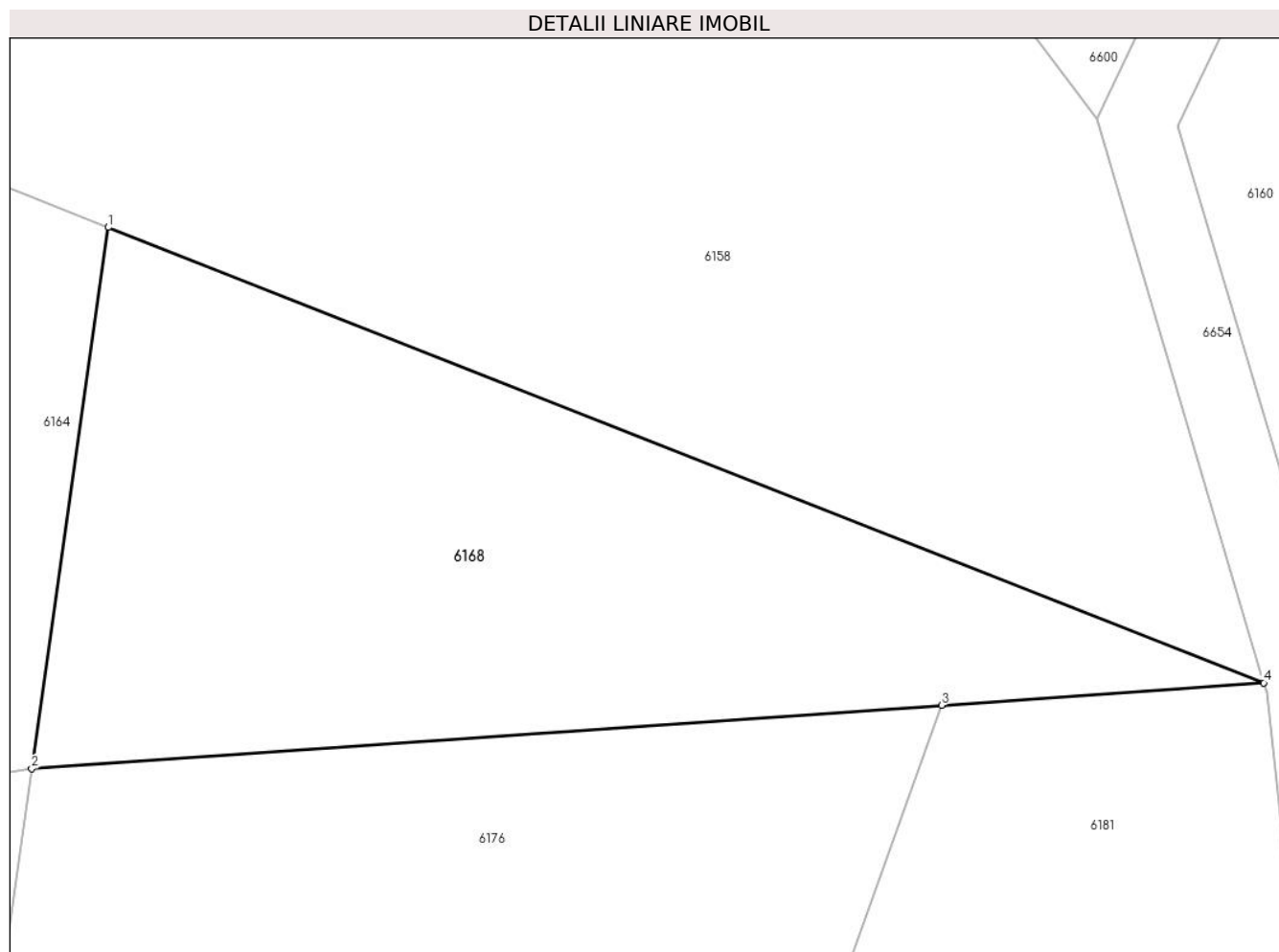
Inscrieri privind dezmembramintele dreptului de proprietate, drepturi reale de garanție și sarcini	Referințe
NU SUNT	

## Anexa Nr. 1 La Partea I

## Teren

Nr cadastral	Suprafața (mp)*	Observații / Referințe
	913	

\* Suprafața este determinată în planul de proiecție Stereo 70.



## Date referitoare la teren

Crt	Categorie folosință	Intravilan	Suprafața (mp)	Tarla	Parcelă	Nr. topo	Observații / Referințe
1	faneata	NU	913	-	-	1044	Den. de loc : Zerova, se identifica total cu nr. top 1044 din CF vechi 70 Nermed

## Lungime Segmente

1) Valorile lungimilor segmentelor sunt obținute din proiecție în plan.

Punct început	X / Y	Punct sfârșit	X / Y	Lungime segment (** (m)
1	255.226,399 418.970,344	2	255.222,372 418.941,897	28.73
2	255.222,372 418.941,897	3	255.270,249 418.945,225	47.993
3	255.270,249 418.945,225	4	255.287,196 418.946,403	16.987
4	255.287,196 418.946,403	1	255.226,399 418.970,344	65.341

**\*\* Lungimile segmentelor sunt determinate în planul de proiecție Stereo 70 și sunt rotunjite la 1 milimetru.**

**\*\*\* Distanța dintre puncte este formată din segmente cumulate ce sunt mai mici decât valoarea 1 milimetru.**





**DATE DESPRE IMOBILUL NR. 6170**

Oficiul de Cadastru și Publicitate Imobiliară CARAS-SEVERIN  
Biroul de Cadastru și Publicitate Imobiliară Resita

**A. Partea I. Descrierea imobilului**

TEREN Extravilan

Nr. CF vechi:941 Carasova  
Nr. topografic:2841

Adresa: Jud. Caraş-Severin

Nr. Crt	Nr cadastral Nr. topografic	Suprafaţa* (mp)	Observații / Referințe
A1		5.959	Sector cadastral:11 Teren neimprejmuit;

**B. Partea II. Proprietari și acte**

Inscrieri privitoare la dreptul de proprietate și alte drepturi reale		Referințe
<b>961 / 03/05/1987</b>		
Act Notarial nr. CM nr. 447/1987, din 01/01/1987 emis de Not. Jud, Caras-Severin;		
B1	Intabulare, drept de PROPRIETATE, succesiune legala, asupra 5755 mp, dobandit prin Succesiune, cota actuala 32/64 1) <b>SORCA MARIUS, , fiu</b>	A1
<b>1112 / 09/12/1987</b>		
Act Notarial nr. CM nr. 345, din 01/01/1987 emis de Notariatul jud. Caras Severin;		
B2	Intabulare, drept de PROPRIETATE, succesiune legala, asupra 5755 mp, dobandit prin Succesiune, cota actuala 8/64 1) <b>SORCA GHEORGHE</b>	A1
B3	Intabulare, drept de PROPRIETATE, succesiune legala, asupra 5755 mp, dobandit prin Succesiune, cota actuala 8/64 1) <b>SORCA MARIAN</b>	A1
B4	Intabulare, drept de PROPRIETATE, succesiune legala, asupra 5755 mp, dobandit prin Succesiune, cota actuala 8/64 1) <b>SORCA ANDREI</b>	A1
B5	Intabulare, drept de PROPRIETATE, succesiune legala, asupra 5755 mp, dobandit prin Succesiune, cota actuala 2/64 1) <b>SORCA MARIA</b>	A1
B6	Intabulare, drept de PROPRIETATE, succesiune legala, asupra 5755 mp, dobandit prin Succesiune, cota actuala 3/64 1) <b>CERVENEAC MARIA</b>	A1
B7	Intabulare, drept de PROPRIETATE, succesiune legala, asupra 5755 mp, dobandit prin Succesiune, cota actuala 3/64 1) <b>STEFAN CATALINA</b>	A1
/		
Act Normativ nr. L7, din 13/03/1996 emis de PARLAMENTUL ROMANIEI;		
B8	Intabulare, drept de PROPRIETATE, asupra 204 mp, dobandit prin Lege, cota actuala 1/1 1) <b>NEIDENTIFICAT NEIDENTIFICAT</b>	A1

**C. Partea III. SARCINI .**

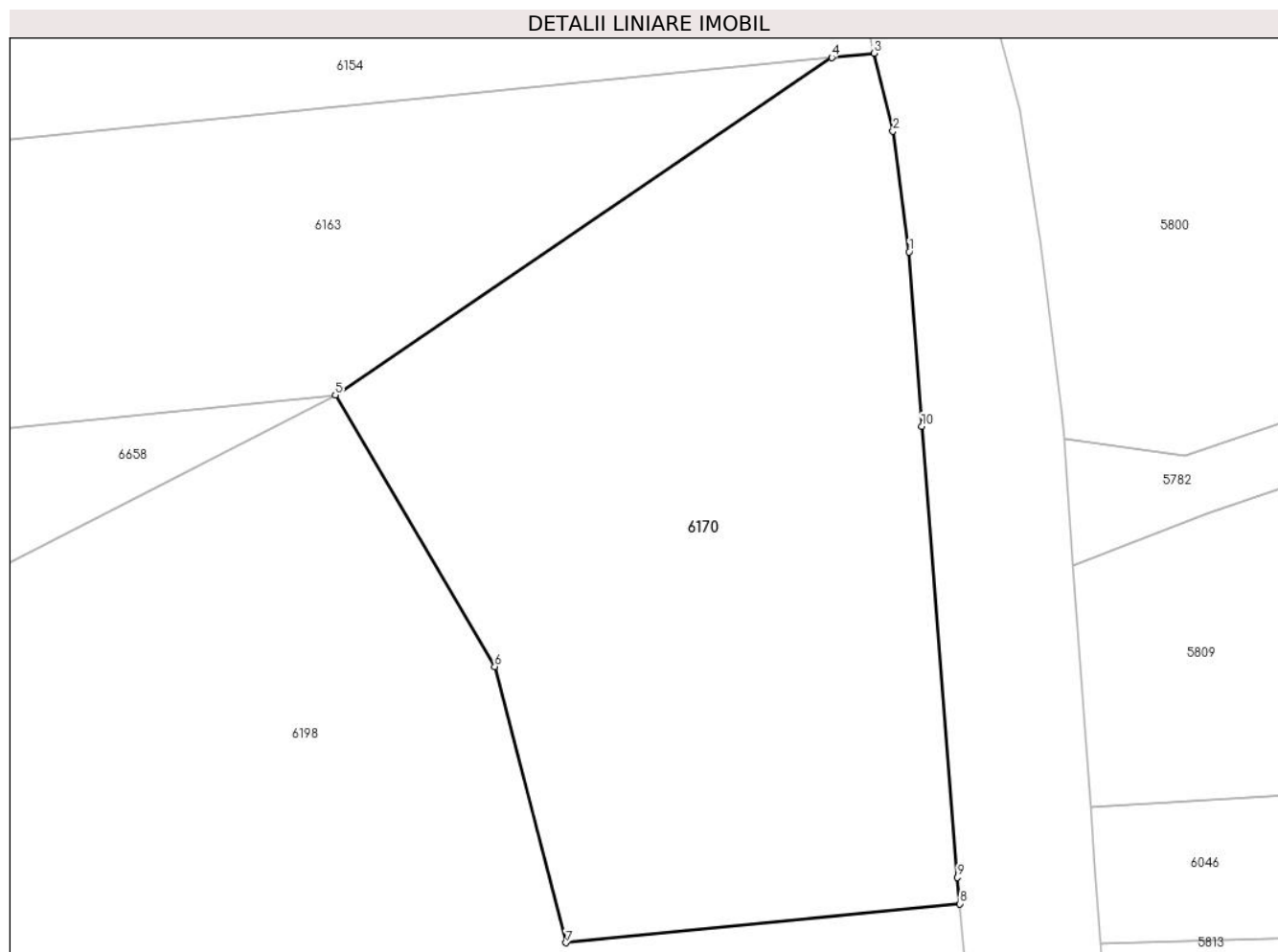
Inscrieri privind dezmembramintele dreptului de proprietate, drepturi reale de garanție și sarcini	Referințe
NU SUNT	

## Anexa Nr. 1 La Partea I

## Teren

Nr cadastral	Suprafața (mp)*	Observații / Referințe
	5.959	

\* Suprafața este determinată în planul de proiecție Stereo 70.



## Date referitoare la teren

Crt	Categorie folosință	Intravilan	Suprafața (mp)	Tarla	Parcelă	Nr. topo	Observații / Referințe
1	faneata	NU	5.959	-	-	2841	Den. de loc : Prikiste, se identifica total cu nr. top 2841 dinCF vechi 941 Carasova

## Lungime Segmente

1) Valorile lungimilor segmentelor sunt obținute din proiecție în plan.

Punct început	X / Y	Punct sfârșit	X / Y	Lungime segment (** (m)
1	256.235,296 418.973,328	2	256.233,203 418.988,926	15.738
2	256.233,203 418.988,926	3	256.230,786 418.998,991	10.351
3	256.230,786 418.998,991	4	256.225,273 418.998,44	5.541
4	256.225,273 418.998,44	5	256.161,071 418.954,823	77.617
5	256.161,071 418.954,823	6	256.181,71 418.919,729	40.712

Punct început	X / Y	Punct sfârșit	X / Y	Lungime segment (** (m)
6	256.181,71 418.919,729	7	256.190,891 418.884,026	36.864
7	256.190,891 418.884,026	8	256.241,875 418.889,058	51.232
8	256.241,875 418.889,058	9	256.241,556 418.892,487	3.443
9	256.241,556 418.892,487	10	256.236,931 418.950,781	58.477
10	256.236,931 418.950,781	1	256.235,296 418.973,328	22.607

\*\* Lungimile segmentelor sunt determinate în planul de proiecție Stereo 70 și sunt rotunjite la 1 milimetru.

\*\*\* Distanța dintre puncte este formată din segmente cumulate ce sunt mai mici decât valoarea 1 milimetru.



**DATE DESPRE IMOBILUL NR. 6171**

Oficiul de Cadastru și Publicitate Imobiliară CARAS-SEVERIN  
Biroul de Cadastru și Publicitate Imobiliară Resita

**A. Partea I. Descrierea imobilului**

TEREN Extravilan

Nr. CF vechi:87 Nermed

Nr. topografic:988

Adresa: Jud. Caraş-Severin

Nr. Crt	Nr cadastral Nr. topografic	Suprafaţa* (mp)	Observații / Referințe
A1		6.203	Sector cadastral:11 Teren neimprejmit;

**B. Partea II. Proprietari și acte**

Inscrieri privitoare la dreptul de proprietate și alte drepturi reale		Referințe
<b>1710 / 09/07/1937</b>		
Hotarare Judecatoreasca nr. GI 96/934, din 01/01/1937 emis de JUD MIXTA RESITA;		
B1	Intabulare, drept de PROPRIETATE, succesiune, dobandit prin Hotarare Judecatoreasca, cota actuala 1/2 1) ADAM MARTA, , min	A1
B2	Intabulare, drept de PROPRIETATE, dobandit prin Hotarare Judecatoreasca, cota actuala 1/2 1) ADAM MARIA, , min	A1

**C. Partea III. SARCINI .**

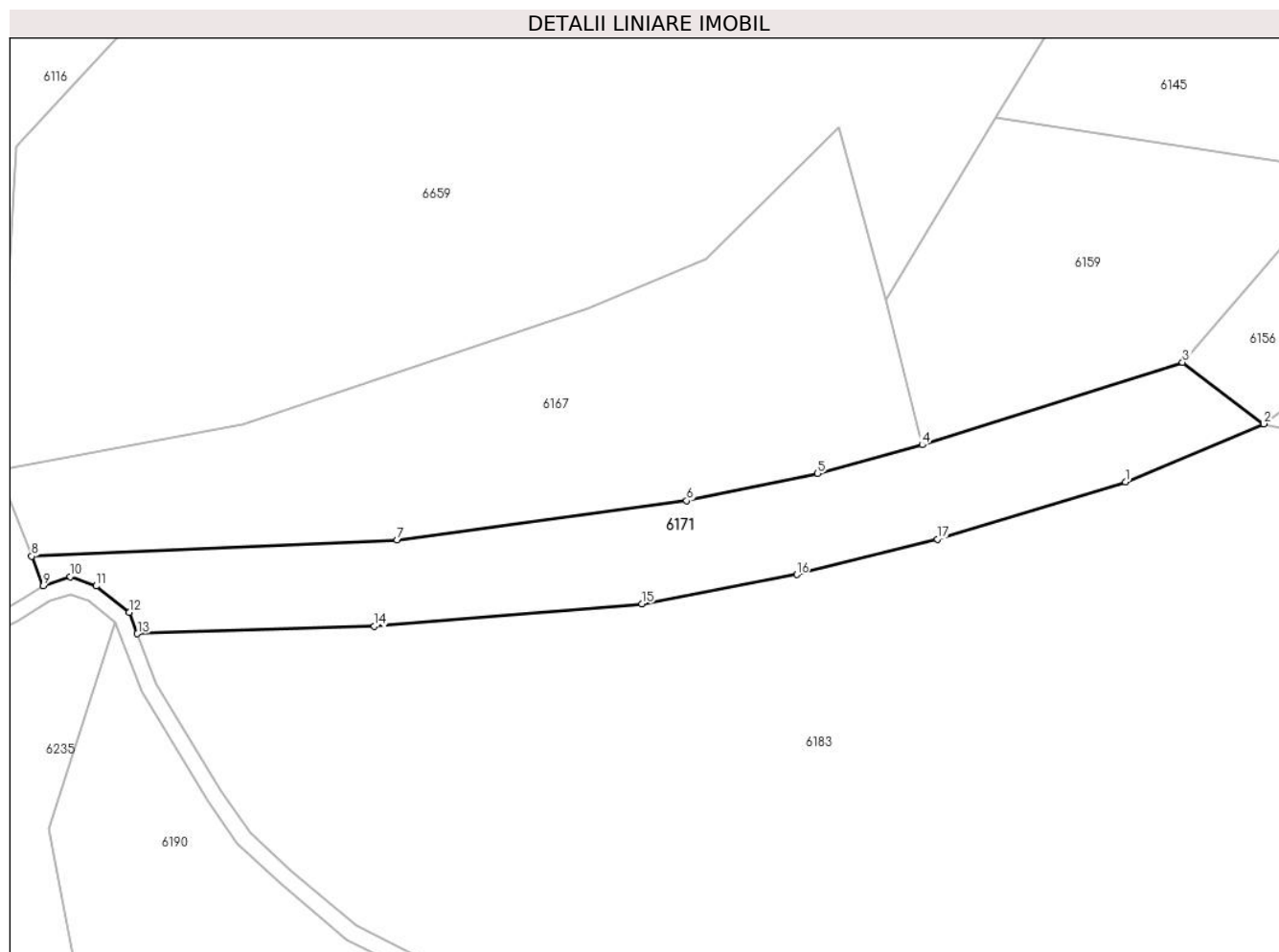
Inscrieri privind dezmembramintele dreptului de proprietate, drepturi reale de garanție și sarcini	Referințe
NU SUNT	

## Anexa Nr. 1 La Partea I

## Teren

Nr cadastral	Suprafața (mp)*	Observații / Referințe
	6.203	

\* Suprafața este determinată în planul de proiecție Stereo 70.



## Date referitoare la teren

Crt	Categorie folosință	Intravilan	Suprafața (mp)	Tarla	Parcelă	Nr. topo	Observații / Referințe
1	livada	NU	6.203	-	-	988	Den. de loc : Zerova, se identifica partial cu nr. top 988 din CF vechi 87 Nermed

## Lungime Segmente

1) Valorile lungimilor segmentelor sunt obținute din proiecție în plan.

Punct început	X / Y	Punct sfârșit	X / Y	Lungime segment (** (m)
1	254.150,155 418.940,984	2	254.183,883 418.955,178	36.593
2	254.183,883 418.955,178	3	254.164,074 418.970,132	24.82
3	254.164,074 418.970,132	4	254.100,661 418.950,038	66.521
4	254.100,661 418.950,038	5	254.075,156 418.943,061	26.442
5	254.075,156 418.943,061	6	254.043,228 418.936,432	32.609

Punct început	X / Y	Punct sfârșit	X / Y	Lungime segment (** (m)
6	254.043,228 418.936,432	7	253.972,749 418.926,888	71.123
7	253.972,749 418.926,888	8	253.883,634 418.922,937	89.202
8	253.883,634 418.922,937	9	253.886,501 418.915,682	7.801
9	253.886,501 418.915,682	10	253.893,062 418.917,957	6.944
10	253.893,062 418.917,957	11	253.899,38 418.915,68	6.716
11	253.899,38 418.915,68	12	253.907,446 418.909,304	10.282
12	253.907,446 418.909,304	13	253.909,407 418.904,063	5.596
13	253.909,407 418.904,063	14	253.967,174 418.905,862	57.795
14	253.967,174 418.905,862	15	254.032,342 418.911,351	65.398
15	254.032,342 418.911,351	16	254.070,062 418.918,469	38.386
16	254.070,062 418.918,469	17	254.104,358 418.927,057	35.355
17	254.104,358 418.927,057	1	254.150,155 418.940,984	47.868

\*\* Lungimile segmentelor sunt determinate în planul de proiecție Stereo 70 și sunt rotunjite la 1 milimetru.

\*\*\* Distanța dintre puncte este formată din segmente cumulate ce sunt mai mici decât valoarea 1 milimetru.





**DATE DESPRE IMOBILUL NR. 6172**

Oficiul de Cadastru și Publicitate Imobiliară CARAS-SEVERIN  
Biroul de Cadastru și Publicitate Imobiliară Resita

**A. Partea I. Descrierea imobilului**

TEREN Extravilan

Nr. CF vechi:3622 Carasova

Nr. topografic:2811

Adresa: Jud. Caraș-Severin

Nr. Crt	Nr cadastral Nr. topografic	Suprafața* (mp)	Observații / Referințe
A1		3.566	Sector cadastral:11 Teren neimprejmuit;

**B. Partea II. Proprietari și acte**

Inscrieri privitoare la dreptul de proprietate și alte drepturi reale		Referințe
<b>1110 / 07/04/1936</b>		
Act Notarial nr. CD FN, din 22/03/1936 emis de -;		
B1	Intabulare, drept de PROPRIETATE, donatiune, dobandit prin Conventie, cota actuala 1/2 1) <b>TINCUL PETRU</b>	A1
<b>1995 / 26/05/1994</b>		
Act Notarial nr. CI nr. 5176/1994, din 01/01/1994 emis de -;		
B2	Intabulare, drept de PROPRIETATE, intretinere, dobandit prin Conventie, cota actuala 1/2 1) <b>BACIUNA GHEORGHE, , si sotia</b> 2) <b>BACIUNA PETRIA, , n. Laus, bun comun</b>	A1

**C. Partea III. SARCINI**

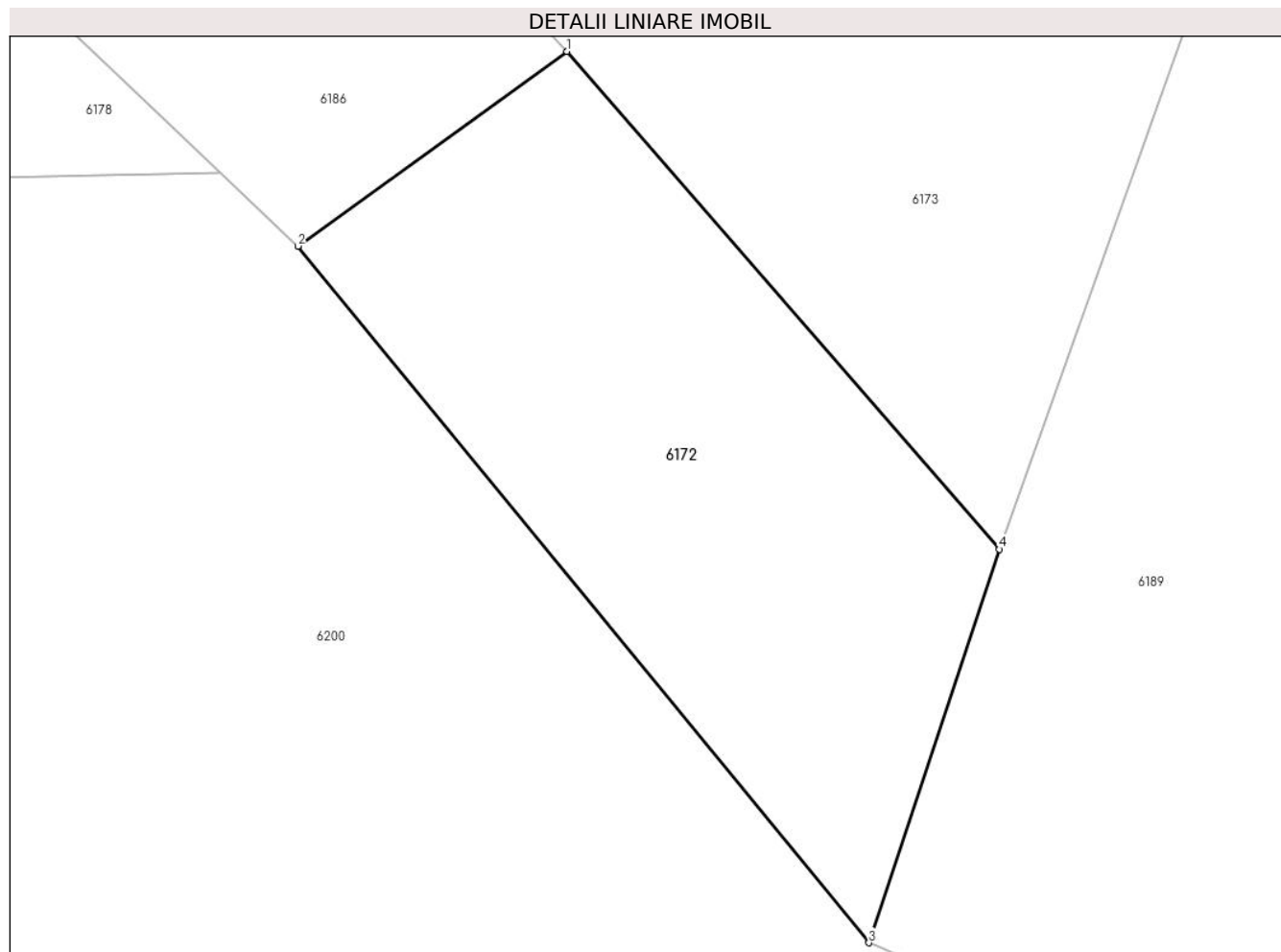
Inscrieri privind dezmembramintele dreptului de proprietate, drepturi reale de garanție și sarcini		Referințe
<b>1995 / 26/05/1994</b>		
Act Notarial nr. CI nr. 5176/1994, din 01/01/1994 emis de -;		
C1	Intabulare drept de intretinere asupra 1/2 parti, in favoarea lui: 1) <b>BACIUNA MARIA</b>	A1

## Anexa Nr. 1 La Partea I

## Teren

Nr cadastral	Suprafața (mp)*	Observații / Referințe
	3.566	

\* Suprafața este determinată în planul de proiecție Stereo 70.



## Date referitoare la teren

Crt	Categorie folosință	Intra vilan	Suprafața (mp)	Tarla	Parcelă	Nr. topo	Observații / Referințe
1	faneata	NU	3.566	-	-	2811	Den. de loc : Prikiste se identifica cu nr. topografic 2811 din CF 3622 Carasova

## Lungime Segmente

1) Valorile lungimilor segmentelor sunt obținute din proiecție în plan.

Punct început	X / Y	Punct sfârșit	X / Y	Lungime segment (** (m)
1	255.479,675 418.901,841	2	255.448,555 418.879,35	38.397
2	255.448,555 418.879,35	3	255.514,593 418.798,884	104.095
3	255.514,593 418.798,884	4	255.529,695 418.844,339	47.898
4	255.529,695 418.844,339	1	255.479,675 418.901,841	76.213

**\*\* Lungimile segmentelor sunt determinate în planul de proiecție Stereo 70 și sunt rotunjite la 1 milimetru.**

**\*\*\* Distanța dintre puncte este formată din segmente cumulate ce sunt mai mici decât valoarea 1 milimetru.**





## DATE DESPRE IMOBILUL NR. 6173

Oficiul de Cadastru și Publicitate Imobiliară CARAS-SEVERIN  
Biroul de Cadastru și Publicitate Imobiliară Resita

## A. Partea I. Descrierea imobilului

TEREN Extravilan

Nr. CF vechi:477 Carasova  
Nr. topografic:2812/b, 2812/c

Adresa: Jud. Caraș-Severin

Nr. Crt	Nr cadastral Nr. topografic	Suprafața* (mp)	Observații / Referințe
A1		9.147	Sector cadastral:11 Teren neimprejmuit;

## B. Partea II. Proprietari și acte

Inscrieri privitoare la dreptul de proprietate și alte drepturi reale		Referințe
<b>2222 / 30/05/1903</b>		
Act Notarial nr. FN, din 01/01/1903 emis de -;		
B1	Intabulare, drept de PROPRIETATE, asupra 5697 mp, dobandit prin Conventie, cota actuala 96/192 1) VAKA LUKA	A1
<b>331 / 11/02/1993</b>		
Act Notarial nr. CM nr. 688/1992, din 01/01/1992 emis de Not. Jud. C-S;		
B2	Intabulare, drept de PROPRIETATE, succesiune, asupra 5697 mp, dobandit prin Succesiune, cota actuala 12/192 1) VATAV MAGDALENA, , fiica	A1
B3	Intabulare, drept de PROPRIETATE, succesiune, asupra 5697 mp, dobandit prin Succesiune, cota actuala 12/192 1) FILCA MIHAI, , fiu	A1
<b>2965 / 13/09/1993</b>		
Act Notarial nr. CM nr. 476/1993, din 01/01/1993 emis de Not. Jud. C-S;		
B4	Intabulare, drept de PROPRIETATE, succesiune legala, asupra 5697 mp, dobandit prin Succesiune, cota actuala 3/192 1) VATAV MAGDALENA, , fiica	A1
B5	Intabulare, drept de PROPRIETATE, succesiune legala, asupra 5697 mp, dobandit prin Succesiune, cota actuala 3/192 1) FILCA MIHAI, , fiu	A1
B6	Intabulare, drept de PROPRIETATE, succesiune legala, , asupra 5697 mp, dobandit prin Succesiune, cota actuala 4/192 1) VATAV MAGDALENA, , nepoata	A1
B7	Intabulare, drept de PROPRIETATE, succesiune legala, asupra 5697 mp, dobandit prin Succesiune, cota actuala 4/192 1) FILCA MIHAI, , nepot	A1
B8	Intabulare, drept de PROPRIETATE, succesiune legala, asupra 5697 mp, dobandit prin Succesiune, cota actuala 12/192 1) LUGOJAN MIHAI, , fiu	A1
B9	Intabulare, drept de PROPRIETATE, succesiune legala, asupra 5697 mp, dobandit prin Succesiune, cota actuala 12/192 1) BORCA MARTA, , fiica	A1
B10	Intabulare, drept de PROPRIETATE, succesiune legala, asupra 5697 mp, dobandit prin Succesiune, cota actuala 24/192 1) BACIUNA MARIA, , fiica	A1
B11	Intabulare, drept de PROPRIETATE, succesiune legala, asupra 5697 mp, dobandit prin Succesiune, cota actuala 1/192 1) VATAV MAGDALENA, , fiica	A1
B12	Intabulare, drept de PROPRIETATE, succesiune legala, asupra 5697 mp, dobandit prin Succesiune, cota actuala 1/192 1) FILCA MIHAI, , fiu	A1
B13	Intabulare, drept de PROPRIETATE, succesiune legala, asupra 5697 mp, dobandit prin Succesiune, cota actuala 4/192 1) VATAV MAGDALENA, , sora	A1
B14	Intabulare, drept de PROPRIETATE, succesiune legala, asupra 5697 mp, dobandit prin Succesiune, cota actuala 4/192 1) FILCA MIHAI, , frate	A1
/		

Inscrieri privitoare la dreptul de proprietate și alte drepturi reale		Referințe
Act Normativ nr. L7, din 13/03/1996 emis de PARLAMENTUL ROMANIEI;		
B15	Intabulare, drept de PROPRIETATE, asupra 3450 mp, dobandit prin Lege, cota actuala 1/1 1) <b>NEIDENTIFICAT NEIDENTIFICAT</b>	A1
Act Normativ nr. L7, din 13/03/1996 emis de PARLAMENTUL ROMANIEI (Adeverinta nr. 1860/25.06.2024, emisa de Primaria Comunei Carasova.);		
B16	Se noteaza posesia factica in favoarea lui: 1) <b>MALIS LIUBA</b>	A1

**C. Partea III. SARCINI .**

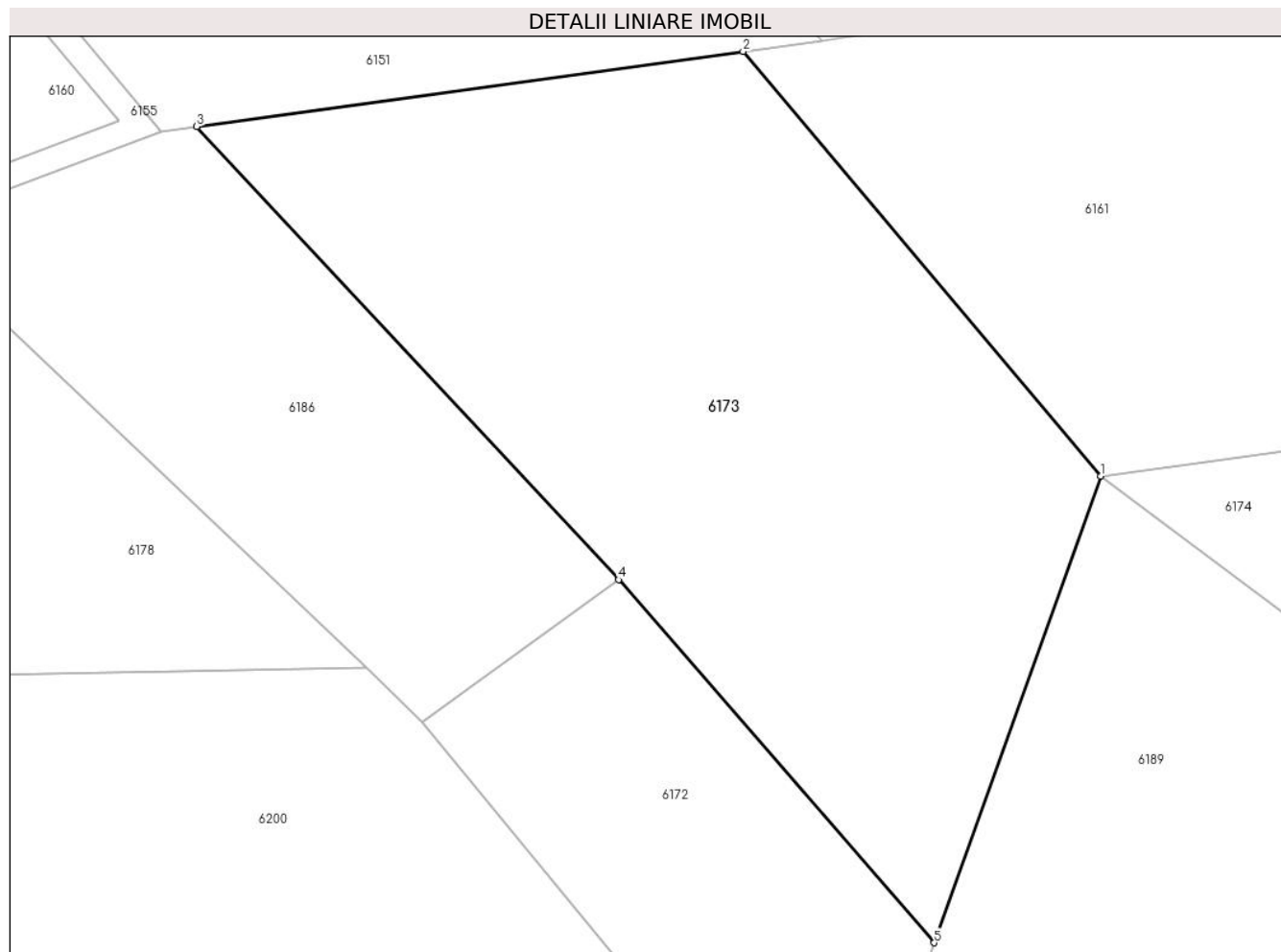
Inscrieri privind dezmembramintele dreptului de proprietate, drepturi reale de garanție și sarcini	Referințe
NU SUNT	

## Anexa Nr. 1 La Partea I

## Teren

Nr cadastral	Suprafața (mp)*	Observații / Referințe
	9.147	

\* Suprafața este determinată în planul de proiecție Stereo 70.



## Date referitoare la teren

Crt	Categorie folosință	Intravilan	Suprafața (mp)	Tarla	Parcelă	Nr. topo	Observații / Referințe
1	faneata	NU	9.147	-	-	2812/b, 2812/c	Den. de loc : Prikiste se identifica cu nr. topografic 2812/b din CF 477 Carasova si cu nr. topografic 2812/c din CF 477 Carasova

## Lungime Segmente

1) Valorile lungimilor segmentelor sunt obținute din proiecție în plan.

Punct început	X / Y	Punct sfârșit	X / Y	Lungime segment (** (m)
1	255.556,076 418.918,27	2	255.499,405 418.985,495	87.925
2	255.499,405 418.985,495	3	255.412,785 418.973,595	87.434
3	255.412,785 418.973,595	4	255.479,675 418.901,841	98.097
4	255.479,675 418.901,841	5	255.529,695 418.844,339	76.213

Punct început	X / Y	Punct sfârșit	X / Y	Lungime segment (** (m)
5	255.529,695 418.844,339	1	255.556,076 418.918,27	78.497

\*\* Lungimile segmentelor sunt determinate în planul de proiecție Stereo 70 și sunt rotunjite la 1 milimetru.

\*\*\* Distanța dintre puncte este formată din segmente cumulate ce sunt mai mici decât valoarea 1 milimetru.



**DATE DESPRE IMOBILUL NR. 6174**

Oficiul de Cadastru și Publicitate Imobiliară CARAS-SEVERIN  
Biroul de Cadastru și Publicitate Imobiliară Resita

**A. Partea I. Descrierea imobilului**

TEREN Extravilan

Nr. CF vechi:3737, 3017 Carasova

Nr. topografic:2813/a, 2813/b

Adresa: Jud. Caraș-Severin

Nr. Crt	Nr cadastral Nr. topografic	Suprafața* (mp)	Observații / Referințe
A1		12.424	Sector cadastral:11 Teren neimprejmuit;

**B. Partea II. Proprietari și acte**

Inscrieri privitoare la dreptul de proprietate și alte drepturi reale		Referințe
<b>501 / 10/03/1939</b>		
Act Notarial nr. CVC FN, din 07/03/1939 emis de --;		
B1	Intabulare, drept de PROPRIETATE, cumparare, asupra 5755 mp, dobandit prin Conventie, cota actuala 1/1 1) <b>TINCUL MARTIN</b> <i>OBSERVATII: Provine din CF 3737 Carasova</i>	A1
<b>1129 / 01/04/1916</b>		
Act Notarial nr. FN, din 01/01/1916 emis de FN;		
B1	Intabulare, drept de PROPRIETATE, asupra 5755 mp, dobandit prin Conventie, cota actuala 1/1 1) <b>VAKA MAGDALENA</b> <i>OBSERVATII: Provine din CF 3017 Carasova.</i>	A1
<b>/</b>		
Act Normativ nr. L7, din 13/03/1996 emis de PARLAMENTUL ROMANIEI;		
B3	Intabulare, drept de PROPRIETATE, asupra 914 mp, dobandit prin Lege, cota actuala 1/1 1) <b>NEIDENTIFICAT NEIDENTIFICAT</b>	A1

**C. Partea III. SARCINI .**

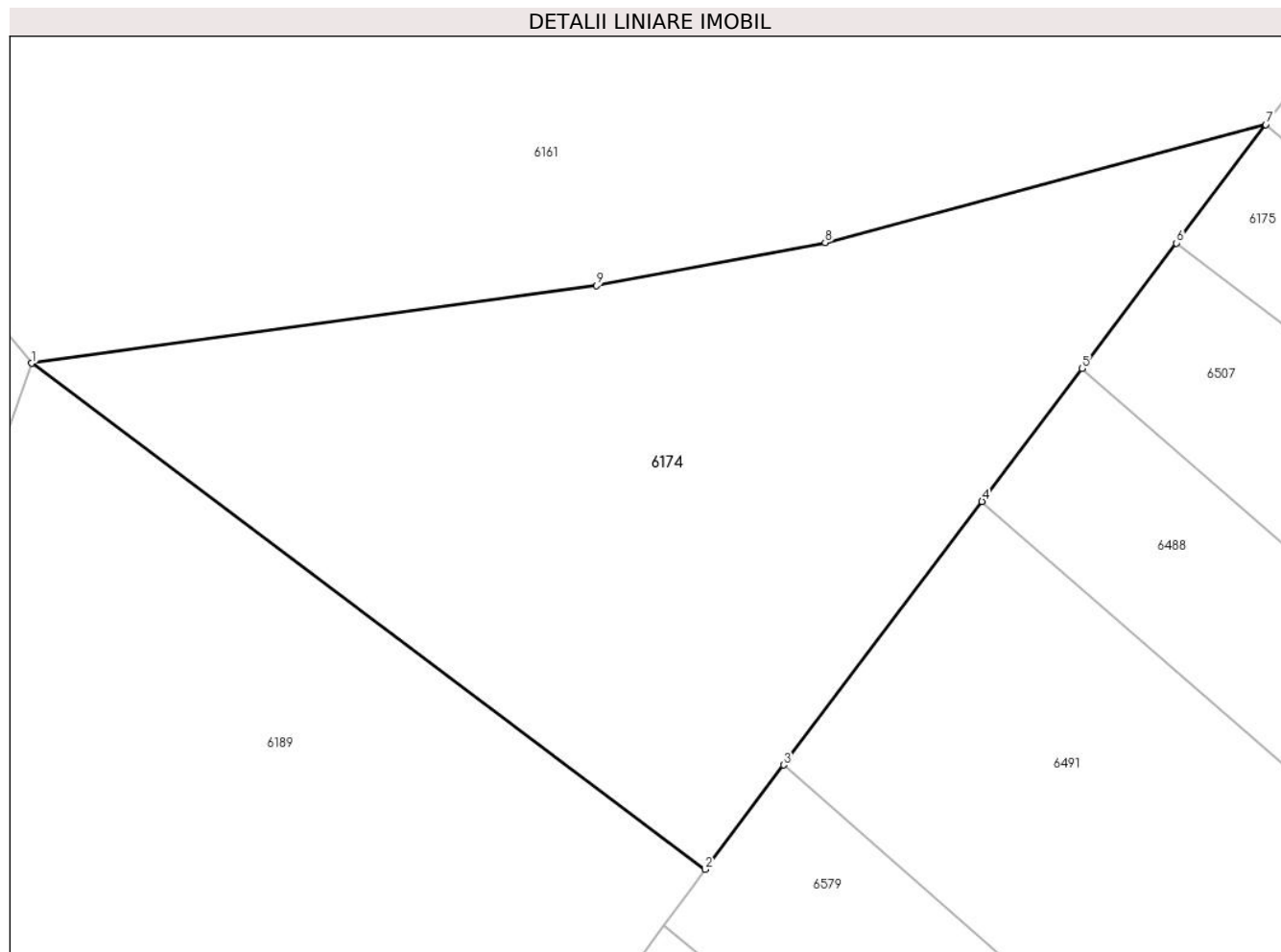
Inscrieri privind dezmembramintele dreptului de proprietate, drepturi reale de garanție și sarcini	Referințe
NU SUNT	

## Anexa Nr. 1 La Partea I

## Teren

Nr cadastral	Suprafața (mp)*	Observații / Referințe
	12.424	

\* Suprafața este determinată în planul de proiecție Stereo 70.



## Date referitoare la teren

Crt	Categorie folosință	Intravilan	Suprafața (mp)	Tarla	Parcelă	Nr. topo	Observații / Referințe
1	faneata	NU	12.424	-	-	2813/a, 2813/b	Den. de loc : Prikiste se identifica cu nr. topografic 2813/a din CF 3737 Carasova, cu nr. topografic 2813/b din CF 3017 Carasova

## Lungime Segmente

1) Valorile lungimilor segmentelor sunt obținute din proiecție în plan.

Punct început	X / Y	Punct sfârșit	X / Y	Lungime segment (** (m)
1	255.556,076 418.918,27	2	255.679,674 418.825,459	154.565
2	255.679,674 418.825,459	3	255.694,106 418.844,611	23.981
3	255.694,106 418.844,611	4	255.730,509 418.892,916	60.486
4	255.730,509 418.892,916	5	255.748,874 418.917,286	30.514

Punct început	X / Y	Punct sfârșit	X / Y	Lungime segment (** (m)
5	255.748,874 418.917,286	6	255.766,212 418.940,294	28.81
6	255.766,212 418.940,294	7	255.782,575 418.962,006	27.187
7	255.782,575 418.962,006	8	255.701,7 418.940,415	83.707
8	255.701,7 418.940,415	9	255.659,763 418.932,482	42.68
9	255.659,763 418.932,482	1	255.556,076 418.918,27	104.657

\*\* Lungimile segmentelor sunt determinate în planul de proiecție Stereo 70 și sunt rotunjite la 1 milimetru.

\*\*\* Distanța dintre puncte este formată din segmente cumulate ce sunt mai mici decât valoarea 1 milimetru.



**DATE DESPRE IMOBILUL NR. 6175**

Oficiul de Cadastru și Publicitate Imobiliară CARAS-SEVERIN  
Biroul de Cadastru și Publicitate Imobiliară Resita

**A. Partea I. Descrierea imobilului**

TEREN Extravilan

Nr. CF vechi:1762 Carasova

Nr. topografic:2839

Adresa: Jud. Caraș-Severin

Nr. Crt	Nr cadastral Nr. topografic	Suprafața* (mp)	Observații / Referințe
A1	30273	2.180	Sector cadastral:11 Teren neimprejmuit;

**B. Partea II. Proprietari și acte**

Inscrieri privitoare la dreptul de proprietate și alte drepturi reale		Referințe
<b>5630 / 10/09/1902</b>		
Act Notarial nr. CVC FN, din 01/01/1902 emis de -;		
B1	Intabulare, drept de PROPRIETATE, dobandit prin Conventie, cota actuala 2/4 1) MILOS IULIA <i>OBSERVATII: Provine din CF 30273.</i>	A1
<b>1060 / 02/05/1930</b>		
Act Notarial nr. CD FN, din 03/01/1930 emis de -;		
B2	Intabulare, drept de PROPRIETATE, dobandit prin Conventie, cota actuala 1/4 1) MILOS MIHAI <i>OBSERVATII: Provine din CF 30273.</i>	A1
<b>4781 / 23/02/2010</b>		
Act Notarial nr. 369, din 22/01/2010 emis de NP NEAMTU CORNELIA;		
B3	Intabulare, drept de PROPRIETATE, cumparare, dobandit prin Conventie, cota actuala 1/4 1) MILOS MIHAI, si sotia 2) MILOS MARIA, n.Hategan , bun comun <i>OBSERVATII: Provine din CF 30273.</i>	A1
/		
Act Normativ nr. L7, din 13/03/1996 emis de PARLAMENTUL ROMANIEI (Adeverinta nr. 1913/27.06.2024, emisa de Primaria Comunei Carasova.);		
B4	Se noteaza posesia factica in favoarea lui: 1) GHEBLER IOAN	A1

**C. Partea III. SARCINI .**

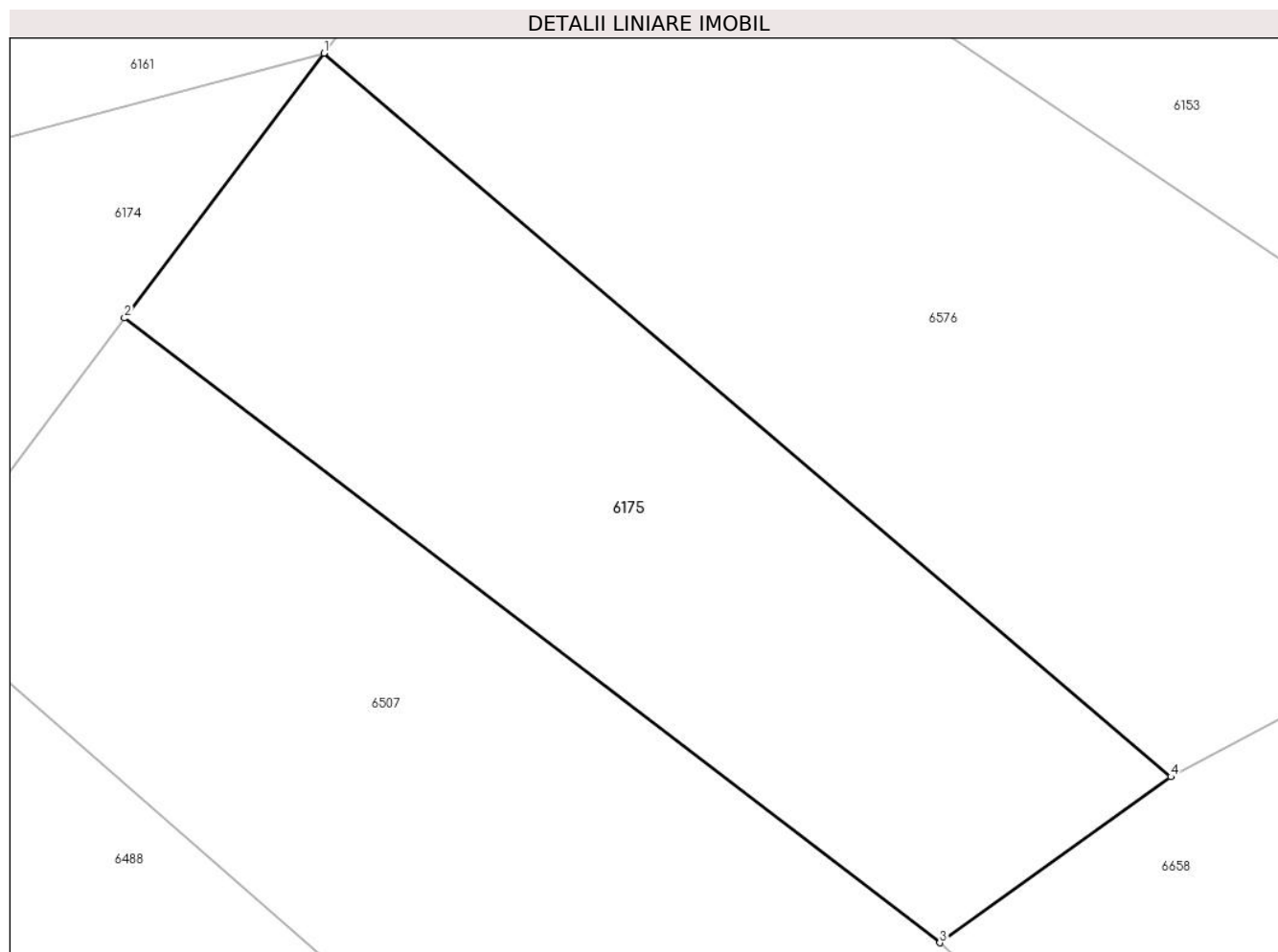
Inscrieri privind dezmembramintele dreptului de proprietate, drepturi reale de garanție și sarcini	Referințe
NU SUNT	

## Anexa Nr. 1 La Partea I

## Teren

Nr cadastral	Suprafața (mp)*	Observații / Referințe
30273	2.180	

\* Suprafața este determinată în planul de proiecție Stereo 70.



## Date referitoare la teren

Crt	Categorie folosință	Intravilan	Suprafața (mp)	Tarla	Parcelă	Nr. topo	Observații / Referințe
1	faneata	NU	2.180	-	-	2839	Den. de loc : Prikiste, se identifica partial cu partial cu nr. top 2839 din CF 30273 (CF vechi 1762 Carasova)

## Lungime Segmente

1) Valorile lungimilor segmentelor sunt obținute din proiecție în plan.

Punct început	X / Y	Punct sfârșit	X / Y	Lungime segment (** (m)
1	255.782,575 418.962,006	2	255.766,212 418.940,294	27.187
2	255.766,212 418.940,294	3	255.833,103 418.889,08	84.245
3	255.833,103 418.889,08	4	255.852,06 418.902,687	23.335
4	255.852,06 418.902,687	1	255.782,575 418.962,006	91.362

**\*\* Lungimile segmentelor sunt determinate în planul de proiecție Stereo 70 și sunt rotunjite la 1 milimetru.**

**\*\*\* Distanța dintre puncte este formată din segmente cumulate ce sunt mai mici decât valoarea 1 milimetru.**





**DATE DESPRE IMOBILUL NR. 6176**

Oficiul de Cadastru și Publicitate Imobiliară CARAS-SEVERIN  
Biroul de Cadastru și Publicitate Imobiliară Resita

**A. Partea I. Descrierea imobilului**

TEREN Extravilan

Nr. CF vechi:3647 Carasova  
Nr. topografic:2804

Adresa: Jud. Caraş-Severin

Nr. Crt	Nr cadastral Nr. topografic	Suprafaţa* (mp)	Observații / Referințe
A1	34207	2.019	Sector cadastral:11 Teren neimprejmuit;

**B. Partea II. Proprietari și acte**

Inscrieri privitoare la dreptul de proprietate și alte drepturi reale		Referințe
<b>2812 / 13/06/1997</b>		
Act Notarial nr. 2591/97, din 01/01/1997 emis de NP Neamtu C;		
B1	Intabulare, drept de PROPRIETATE, intretinere, dobandit prin Conventie, cota actuala 1/1 1) <b>TINCUL MARIAN</b> , si sotia 2) <b>TINCUL MAGDALENA</b> , n Somoc, bun comun	A1

**C. Partea III. SARCINI**

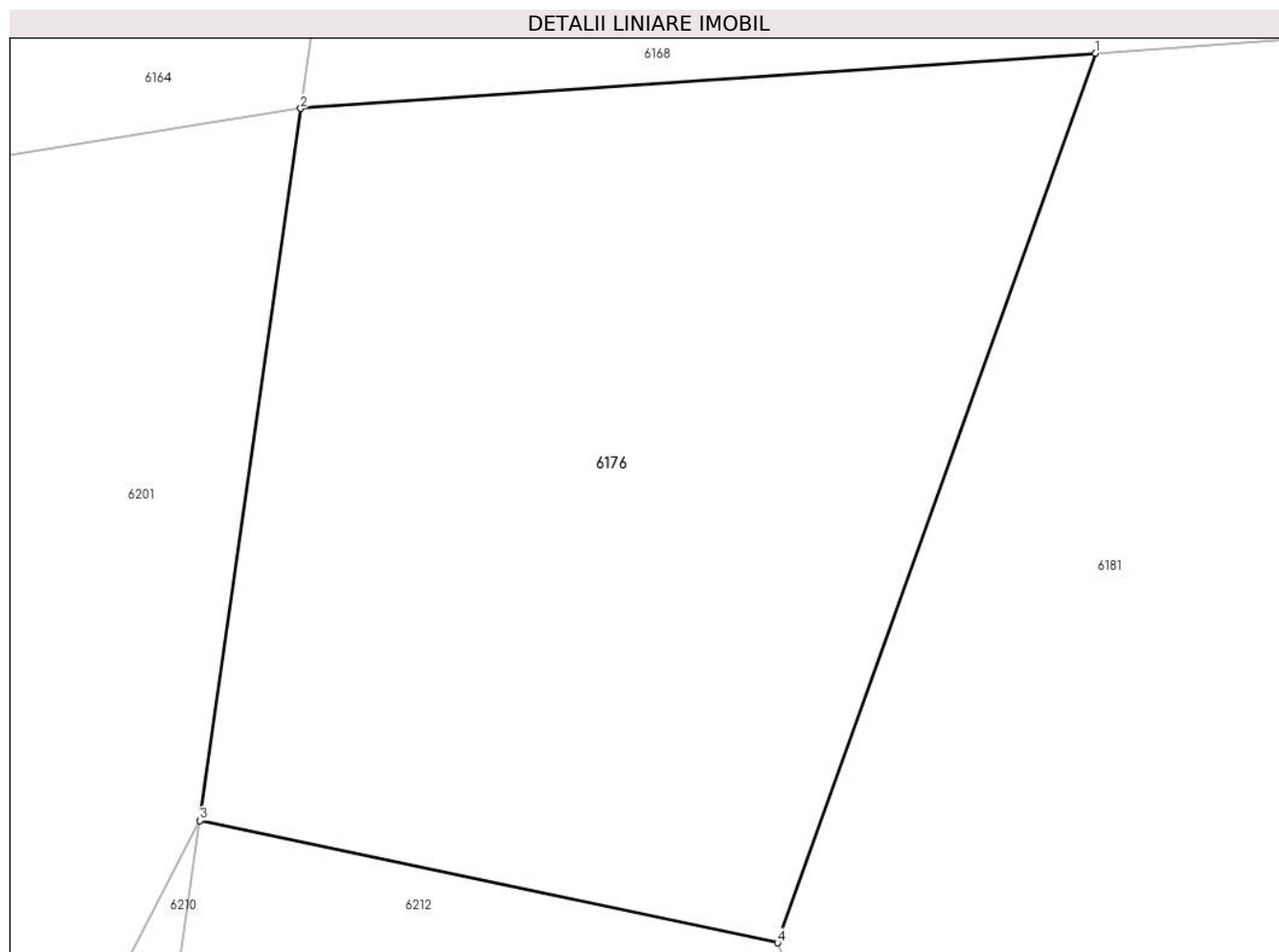
Inscrieri privind dezmembramintele dreptului de proprietate, drepturi reale de garanție și sarcini		Referințe
<b>2812 / 13/06/1997</b>		
Act Notarial nr. 2591/97, din 01/01/1997 emis de NP Neamtu C;		
C1	intabulare, drept de intretinere 1) <b>TINCUL MIHAI</b> , si sotia 2) <b>TINCUL MARIA</b>	A1

## Anexa Nr. 1 La Partea I

## Teren

Nr cadastral	Suprafața (mp)*	Observații / Referințe
34207	2.019	

\* Suprafața este determinată în planul de proiecție Stereo 70.



## Date referitoare la teren

Crt	Categorie folosință	Intra vilan	Suprafața (mp)	Tarla	Parcelă	Nr. topo	Observații / Referințe
1	arabil	NU	2.019	-	-	2804	Den. de loc : Prikiste se identifica cu nr. topografic 2804 din CF 34207 (CF 3647 Carasova)

## Lungime Segmente

1) Valorile lungimilor segmentelor sunt obținute din proiecție în plan.

Punct început	X / Y	Punct sfârșit	X / Y	Lungime segment (** (m)
1	255.270,249 418.945,225	2	255.222,372 418.941,897	47.993
2	255.222,372 418.941,897	3	255.216,3 418.899,004	43.321
3	255.216,3 418.899,004	4	255.251,09 418.891,659	35.557
4	255.251,09 418.891,659	1	255.270,249 418.945,225	56.889

**\*\* Lungimile segmentelor sunt determinate în planul de proiecție Stereo 70 și sunt rotunjite la 1 milimetru.**

**\*\*\* Distanța dintre puncte este formată din segmente cumulate ce sunt mai mici decât valoarea 1 milimetru.**



**DATE DESPRE IMOBILUL NR. 6177**

Oficiul de Cadastru și Publicitate Imobiliară CARAS-SEVERIN  
Biroul de Cadastru și Publicitate Imobiliară Resita

**A. Partea I. Descrierea imobilului**

TEREN Extravilan

Nr. CF vechi:700 Nermed

Nr. topografic:961

Adresa: Jud. Caraş-Severin

Nr. Crt	Nr cadastral Nr. topografic	Suprafaţa* (mp)	Observații / Referințe
A1		13.682	Sector cadastral:11 Teren neimprejmuit;

**B. Partea II. Proprietari și acte**

Inscrieri privitoare la dreptul de proprietate și alte drepturi reale		Referințe
<b>300 / 09/02/1931</b>		
Act Notarial nr. CD FN, din 14/01/1931 emis de -;		
B1	Intabulare, drept de PROPRIETATE, donare, asupra 6441 mp, dobandit prin Conventie, cota actuala 1/1 1) OTIL MARIAN, , si sotia 2) OTIL MARIA, , n. Motoca	A1
B2	Se noteaza interdictiunea de instrainare si grevare, asupra 6441 mp, in favoarea lui: 1) MOTOCA NICOLAE	A1
/		
Act Normativ nr. L7, din 13/03/1996 emis de PARLAMENTUL ROMANIEI;		
B3	Intabulare, drept de PROPRIETATE, asupra 7241 mp, dobandit prin Lege, cota actuala 1/1 1) NEIDENTIFICAT NEIDENTIFICAT	A1

**C. Partea III. SARCINI**

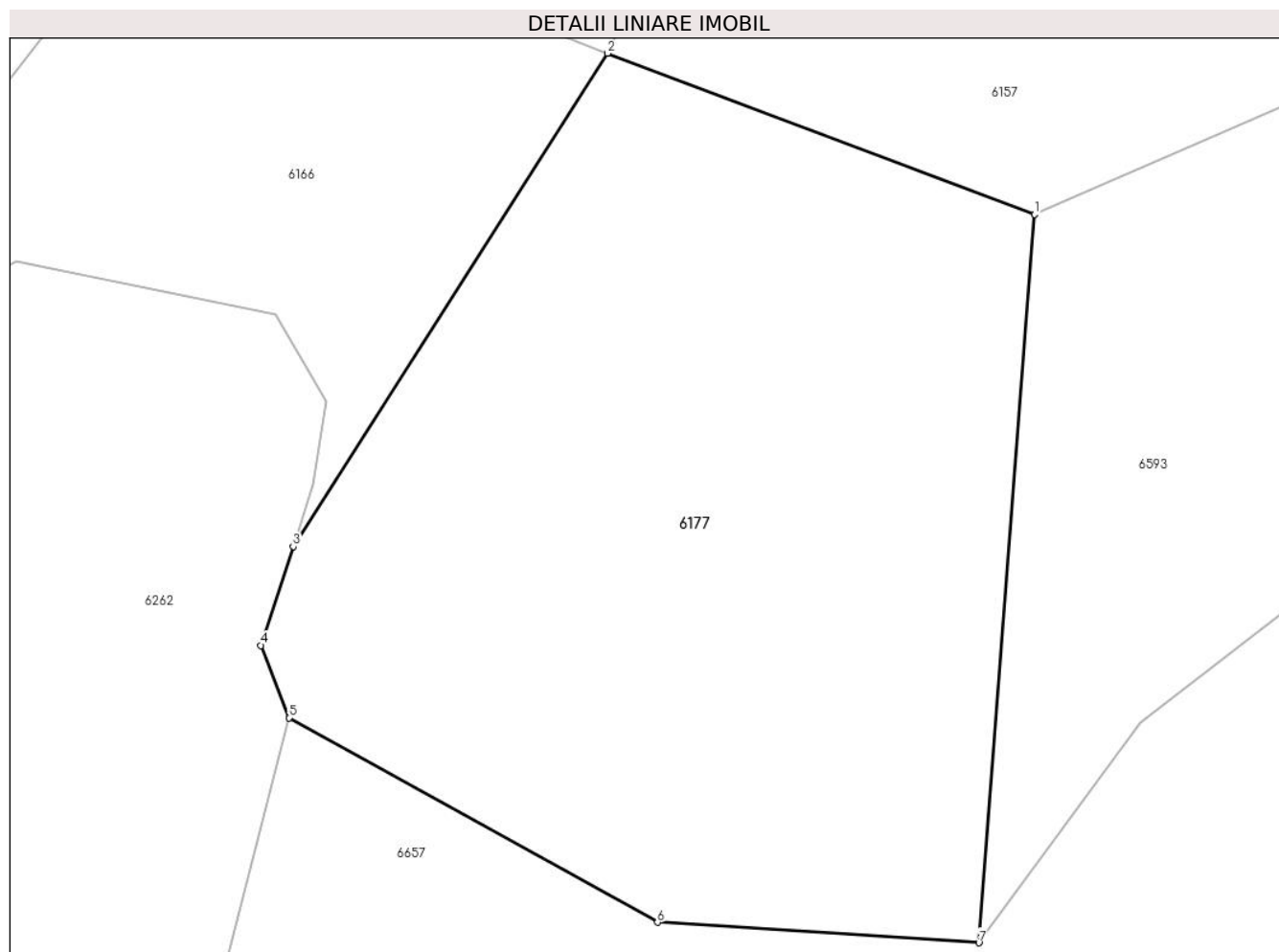
Inscrieri privind dezmembramintele dreptului de proprietate, drepturi reale de garanție și sarcini		Referințe
<b>300 / 09/02/1931</b>		
Act Notarial nr. CD FN, din 14/01/1931 emis de -;		
C1	Intabulare, drept de UZUFRACT VIAGER, asupra 6441 mp, cota actuala 1/1, cota initiala 1/1 1) MOTOCA NICOLAE	A1

## Anexa Nr. 1 La Partea I

## Teren

Nr cadastral	Suprafața (mp)*	Observații / Referințe
	13.682	

\* Suprafața este determinată în planul de proiecție Stereo 70.



## Date referitoare la teren

Crt	Categorie folosință	Intravilan	Suprafața (mp)	Tarla	Parcelă	Nr. topo	Observații / Referințe
1	faneata	NU	3.505	-	-	961	Den. de loc : Zerova, se identifica partial cu nr. top 961 din CF vechi 700 Nermed
2	faneata	NU	10.177	-	-	961	Faneata impadurita. Den. de loc : Zerova, se identifica partial cu nr. top 961 din CF vechi 700 Nermed.

## Lungime Segmente

1) Valorile lungimilor segmentelor sunt obținute din proiecție în plan.

Punct început	X / Y	Punct sfârșit	X / Y	Lungime segment (** (m)
1	254.483,068 418.957,484	2	254.411,172 418.984,59	76.836
2	254.411,172 418.984,59	3	254.358,22 418.901,576	98.464
3	254.358,22 418.901,576	4	254.352,807 418.884,917	17.517

Punct început	X / Y	Punct sfârșit	X / Y	Lungime segment (** (m)
4	254.352,807 418.884,917	5	254.357,5 418.872,738	13.052
5	254.357,5 418.872,738	6	254.419,578 418.838,304	70.989
6	254.419,578 418.838,304	7	254.473,718 418.834,866	54.249
7	254.473,718 418.834,866	1	254.483,068 418.957,484	122.974

\*\* Lungimile segmentelor sunt determinate în planul de proiecție Stereo 70 și sunt rotunjite la 1 milimetru.

\*\*\* Distanța dintre puncte este formată din segmente cumulate ce sunt mai mici decât valoarea 1 milimetru.





**DATE DESPRE IMOBILUL NR. 6178**

Oficiul de Cadastru și Publicitate Imobiliară CARAS-SEVERIN  
Biroul de Cadastru și Publicitate Imobiliară Resita

**A. Partea I. Descrierea imobilului**

Nr. CF vechi:3995 Carasova  
Nr. topografic:2808/1/b/1, 2808/1/b/2,  
2808/1/b/3

TEREN Extravilan

Adresa: Jud. Caraș-Severin

Nr. Crt	Nr cadastral Nr. topografic	Suprafața* (mp)	Observații / Referințe
A1		9.010	Sector cadastral:11 Teren neimprejmuit;

**B. Partea II. Proprietari și acte**

Inscrieri privitoare la dreptul de proprietate și alte drepturi reale		Referințe
<b>1441 / 31/07/1941</b>		
Hotarare Judecatoreasca nr. R.A. nr. 11910, din 11/07/1941 emis de Judecatoria Mixta Resita;		
B1	Intabulare, drept de PROPRIETATE, asupra 8486 mp, dobandit prin Hotarare Judecatoreasca, cota actuala 1/1 1) <b>COMUNA CARASOVA, CIF:3227661</b>	A1
/		
Act Normativ nr. L.7, din 13/03/1996 emis de PARLAMENTUL ROMANIEI;		
B2	Intabulare, drept de PROPRIETATE, asupra 524 mp, dobandit prin Lege, cota actuala 1/1 1) <b>NEIDENTIFICAT NEIDENTIFICAT</b>	A1

**C. Partea III. SARCINI .**

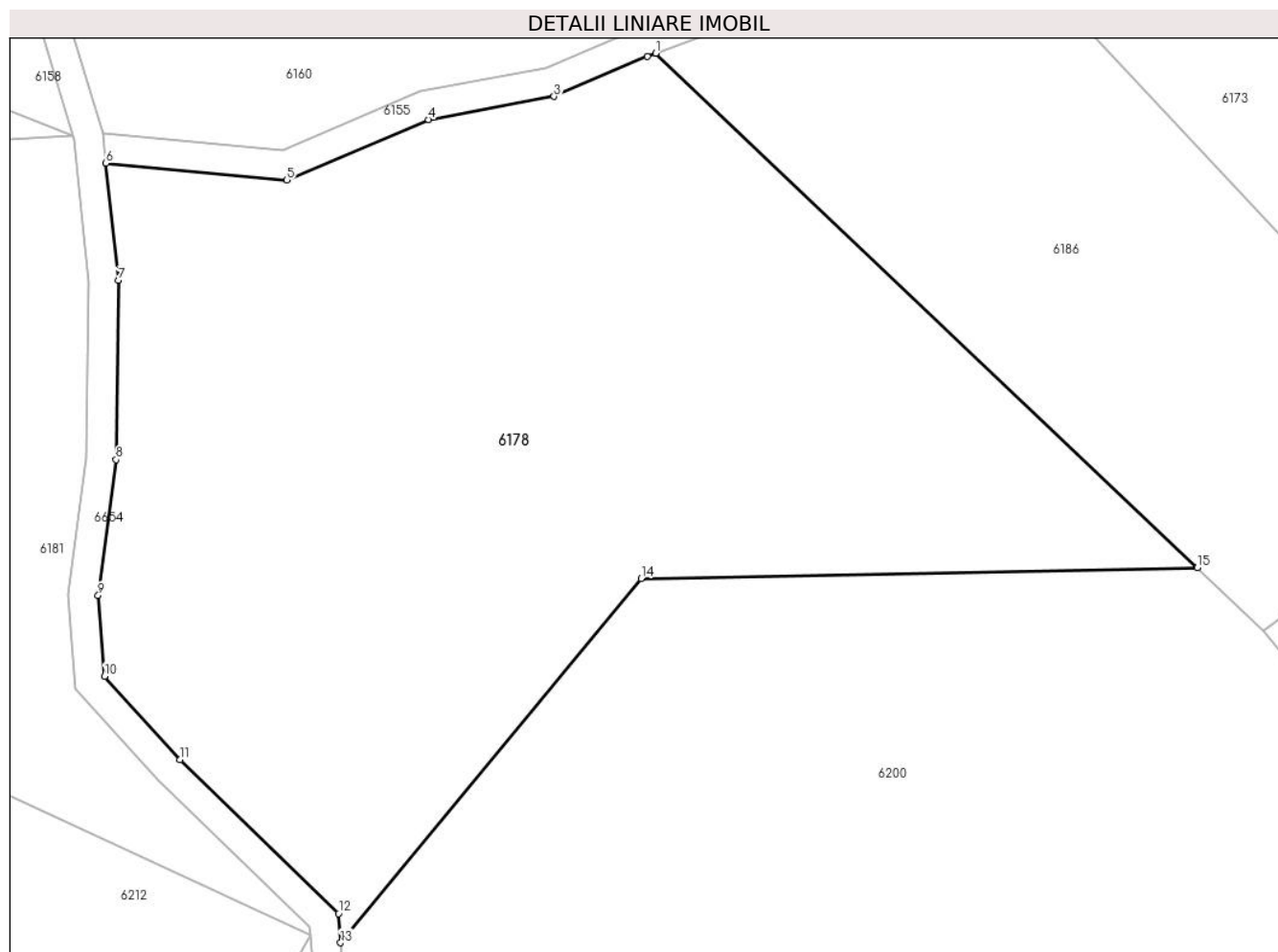
Inscrieri privind dezmembramintele dreptului de proprietate, drepturi reale de garanție și sarcini	Referințe
NU SUNT	

## Anexa Nr. 1 La Partea I

## Teren

Nr cadastral	Suprafața (mp)*	Observații / Referințe
	9.010	

\* Suprafața este determinată în planul de proiecție Stereo 70.



## Date referitoare la teren

Crt	Categorie folosință	Intravilan	Suprafața (mp)	Tarla	Parcelă	Nr. topo	Observații / Referințe
1	pasune	NU	9.010	-	-	2808/1/b/1, 2808/1/b/2, 2808/1/b/3	Pasune impadurita. Den. de loc : Prikiste, se identifica partial cu nr. top 2808/1/b/1, 2808/1/b/2, 2808/1/b/3 din CF vechi 3995 Carasova

## Lungime Segmente

1) Valorile lungimilor segmentelor sunt obținute din proiecție în plan.

Punct început	X / Y	Punct sfârșit	X / Y	Lungime segment (** (m)
1	255.366,24 418.957,501	2	255.365,11 418.957,078	1.206
2	255.365,11 418.957,078	3	255.352,448 418.951,66	13.772
3	255.352,448 418.951,66	4	255.335,453 418.948,501	17.287
4	255.335,453 418.948,501	5	255.316,254 418.940,332	20.864

Punct început	X / Y	Punct sfârșit	X / Y	Lungime segment (** (m)
5	255.316,254 418.940,332	6	255.291,724 418.942,628	24.638
6	255.291,724 418.942,628	7	255.293,445 418.926,736	15.986
7	255.293,445 418.926,736	8	255.293,098 418.902,45	24.288
8	255.293,098 418.902,45	9	255.290,668 418.884,062	18.547
9	255.290,668 418.884,062	10	255.291,536 418.873,134	10.963
10	255.291,536 418.873,134	11	255.301,772 418.861,859	15.228
11	255.301,772 418.861,859	12	255.323,261 418.840,983	29.96
12	255.323,261 418.840,983	13	255.323,526 418.837,037	3.955
13	255.323,526 418.837,037	14	255.364,252 418.886,371	63.973
14	255.364,252 418.886,371	15	255.439,62 418.887,833	75.382
15	255.439,62 418.887,833	1	255.366,24 418.957,501	101.184

\*\* Lungimile segmentelor sunt determinate în planul de proiecție Stereo 70 și sunt rotunjite la 1 milimetru.

\*\*\* Distanța dintre puncte este formată din segmente cumulate ce sunt mai mici decât valoarea 1 milimetru.



**DATE DESPRE IMOBILUL NR. 6180**

Oficiul de Cadastru și Publicitate Imobiliară CARAS-SEVERIN  
Biroul de Cadastru și Publicitate Imobiliară Resita

**A. Partea I. Descrierea imobilului**

TEREN Extravilan

Nr. CF vechi:1574 Carasova  
Nr. topografic:2800/b/2

Adresa: Jud. Caraș-Severin

Nr. Crt	Nr cadastral Nr. topografic	Suprafața* (mp)	Observații / Referințe
A1		3.774	Sector cadastral:11 Teren neimprejmuit;

**B. Partea II. Proprietari și acte**

Inscrieri privitoare la dreptul de proprietate și alte drepturi reale		Referințe
<b>1202 / 07/12/1961</b>		
Act Notarial nr. CM nr. 164/1960, din 01/01/1961 emis de Not. Stat Resita;		
B1	Intabulare, drept de PROPRIETATE, mostenire testamentara, asupra 3285 mp, dobandit prin Succesiune, cota actuala 1/2 1) <b>FILCA NICOLAE</b>	A1
B2	Intabulare, drept de PROPRIETATE, mostenire testamentara, asupra 3285 mp, dobandit prin Succesiune, cota actuala 1/2 1) <b>BOCSAN PETRU</b>	A1
/		
Act Normativ nr. L7, din 13/03/1996 emis de PARLAMENTUL ROMANIEI;		
B3	Intabulare, drept de PROPRIETATE, asupra 489 mp, dobandit prin Lege, cota actuala 1/1 1) <b>NEIDENTIFICAT NEIDENTIFICAT</b>	A1

**C. Partea III. SARCINI .**

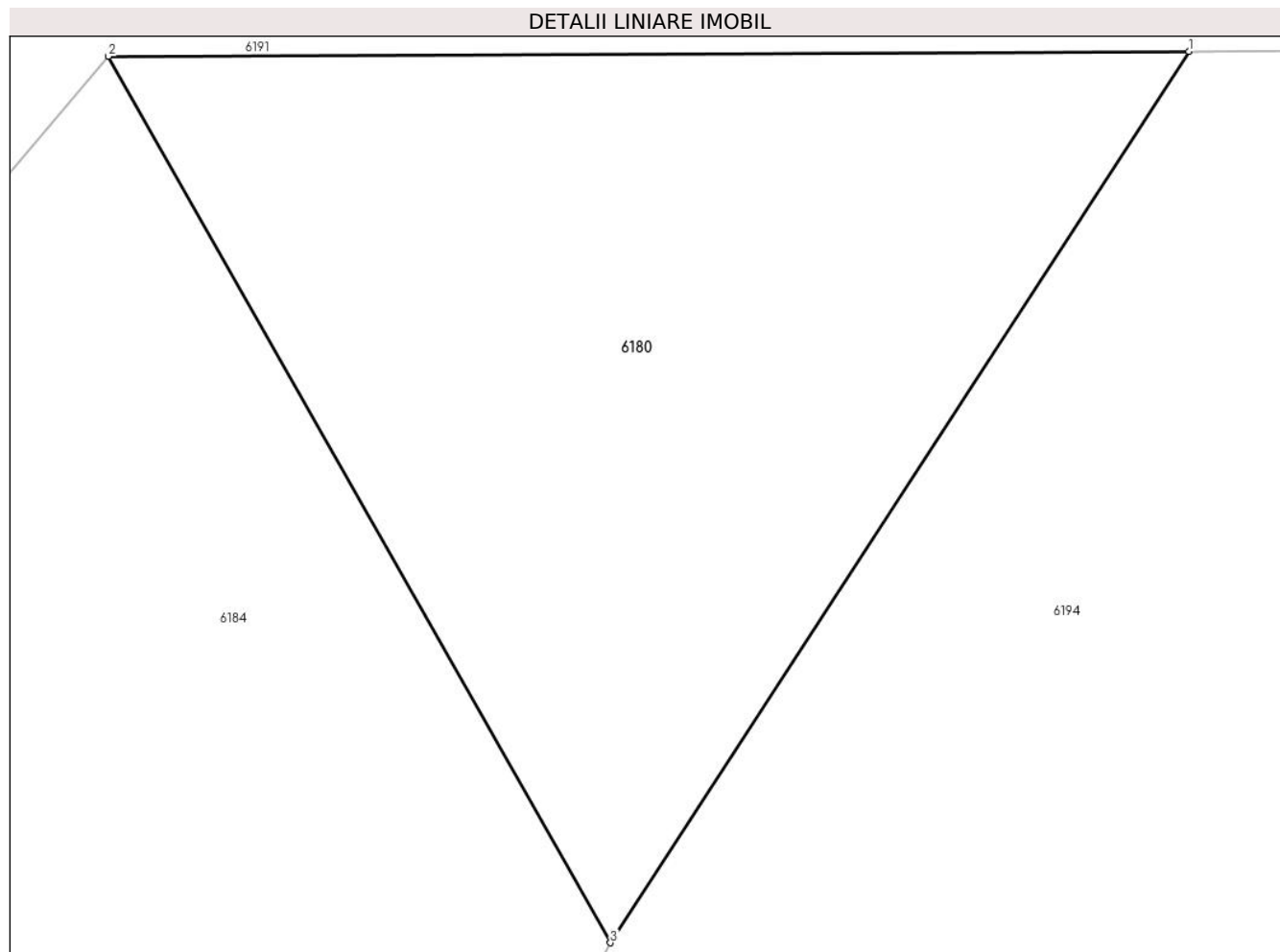
Inscrieri privind dezmembramintele dreptului de proprietate, drepturi reale de garanție și sarcini	Referințe
NU SUNT	

## Anexa Nr. 1 La Partea I

## Teren

Nr cadastral	Suprafața (mp)*	Observații / Referințe
	3.774	

\* Suprafața este determinată în planul de proiecție Stereo 70.



## Date referitoare la teren

Crt	Categorie folosință	Intra vilan	Suprafața (mp)	Tarla	Parcelă	Nr. topo	Observații / Referințe
1	faneata	NU	3.774	-	-	2800/b/2	Faneata impadurita. Den. de loc : Prikiste se identifica partial cu nr. topografic 2800/b/2 din CF 1574 Carasova

## Lungime Segmente

1) Valorile lungimilor segmentelor sunt obținute din proiecție în plan.

Punct început	X / Y	Punct sfârșit	X / Y	Lungime segment (** (m)
1	255.105,229 418.928,376	2	255.009,373 418.927,948	95.857
2	255.009,373 418.927,948	3	255.053,909 418.849,405	90.291
3	255.053,909 418.849,405	1	255.105,229 418.928,376	94.182

\*\* Lungimile segmentelor sunt determinate în planul de proiecție Stereo 70 și sunt rotunjite la 1 milimetru.

**\*\*\* Distanţa dintre puncte este formată din segmente cumulate ce sunt mai mici decât valoarea 1 milimetru.**





**DATE DESPRE IMOBILUL NR. 6181**

Oficiul de Cadastru și Publicitate Imobiliară CARAS-SEVERIN  
Biroul de Cadastru și Publicitate Imobiliară Resita

**A. Partea I. Descrierea imobilului**

Nr. CF vechi:3995 Carasova  
Nr. topografic:2808/1/b/1, 2808/1/b/2,  
2808/1/b/3

TEREN Extravilan

Adresa: Jud. Caraş-Severin

Nr. Crt	Nr cadastral Nr. topografic	Suprafața* (mp)	Observații / Referințe
A1		2.801	Sector cadastral:11 Teren neimprejmuit;

**B. Partea II. Proprietari și acte**

Inscrieri privitoare la dreptul de proprietate și alte drepturi reale		Referințe
<b>1441 / 31/07/1941</b>		
Hotarare Judecatoreasca nr. R.A. nr. 11910, din 11/07/1941 emis de Judecatoria Mixta Resita;		
B1	Intabulare, drept de PROPRIETATE, dobandit prin Hotarare Judecatoreasca, cota actuala 1/1 1) COMUNA CARASOVA, CIF:3227661	A1

**C. Partea III. SARCINI .**

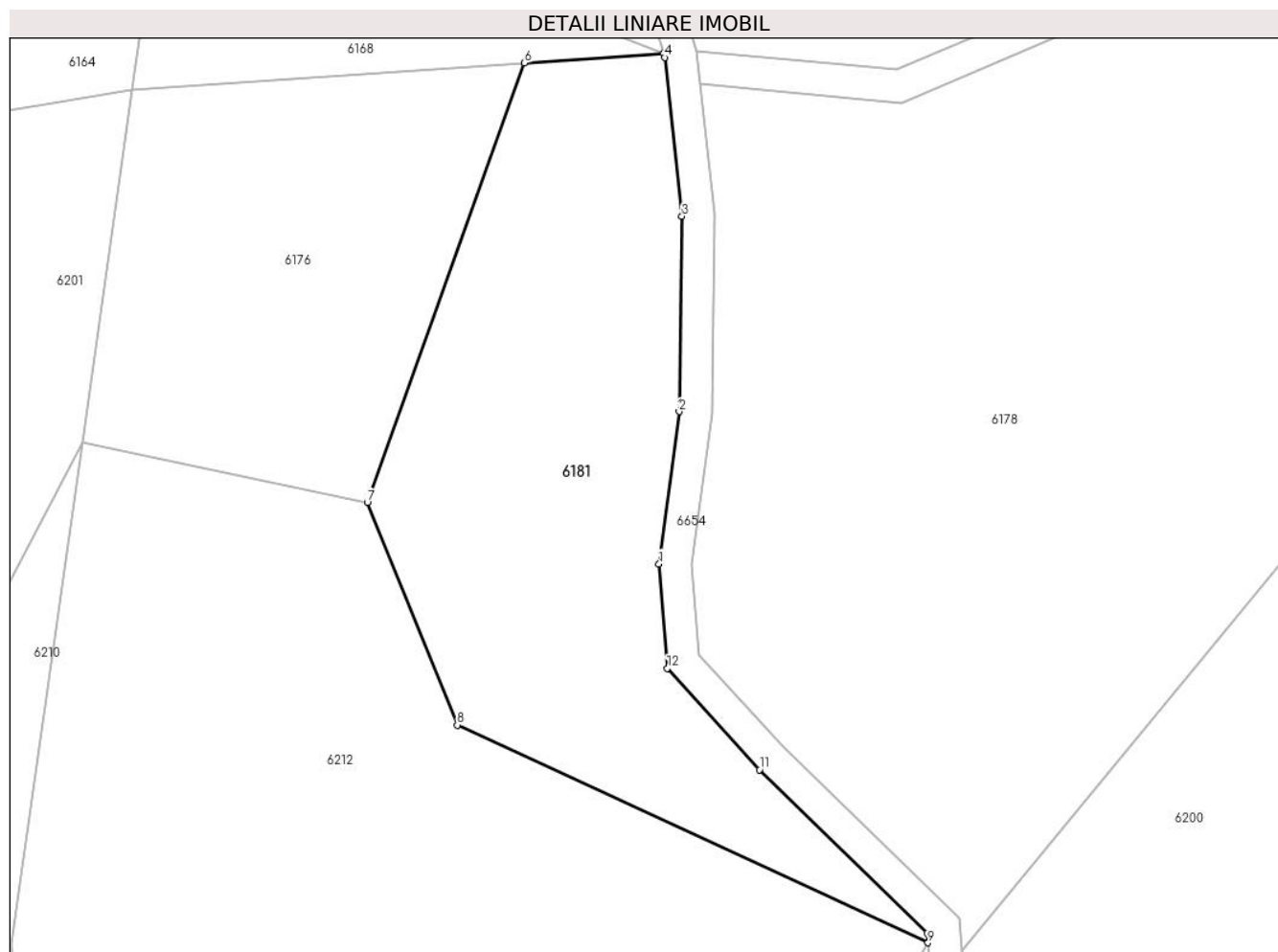
Inscrieri privind dezmembramintele dreptului de proprietate, drepturi reale de garanție și sarcini	Referințe
NU SUNT	

## Anexa Nr. 1 La Partea I

## Teren

Nr cadastral	Suprafața (mp)*	Observații / Referințe
	2.801	

\* Suprafața este determinată în planul de proiecție Stereo 70.



## Date referitoare la teren

Crt	Categorie folosință	Intravilan	Suprafața (mp)	Tarla	Parcelă	Nr. topo	Observații / Referințe
1	pasune	NU	2.801	-	-	2808/1/b/1, 2808/1/b/2, 2808/1/b/3	Pasune împadurita. Den. de loc : Prikiste, se identifica partial cu nr. top 2808/1/b/1, 2808/1/b/2, 2808/1/b/3 din CF vechi 3995 Carasova

## Lungime Segmente

1) Valorile lungimilor segmentelor sunt obținute din proiecție în plan.

Punct început	X / Y	Punct sfârșit	X / Y	Lungime segment (** (m)
1	255.286,648 418.884,167	2	255.289,101 418.902,742	18.736
2	255.289,101 418.902,742	3	255.289,442 418.926,548	23.809
3	255.289,442 418.926,548	4	255.287,346 418.945,896	19.461
4	255.287,346 418.945,896	5	255.287,196 418.946,403	0.529

Punct început	X / Y	Punct sfârșit	X / Y	Lungime segment (** (m)
5	255.287,196 418.946,403	6	255.270,249 418.945,225	16.987
6	255.270,249 418.945,225	7	255.251,09 418.891,659	56.889
7	255.251,09 418.891,659	8	255.262,048 418.864,543	29.246
8	255.262,048 418.864,543	9	255.319,452 418.838,01	63.239
9	255.319,452 418.838,01	10	255.319,373 418.839,183	1.176
10	255.319,373 418.839,183	11	255.298,895 418.859,077	28.55
11	255.298,895 418.859,077	12	255.287,657 418.871,456	16.719
12	255.287,657 418.871,456	1	255.286,648 418.884,167	12.751

\*\* Lungimile segmentelor sunt determinate în planul de proiecție Stereo 70 și sunt rotunjite la 1 milimetru.

\*\*\* Distanța dintre puncte este formată din segmente cumulate ce sunt mai mici decât valoarea 1 milimetru.



**DATE DESPRE IMOBILUL NR. 6184**

Oficiul de Cadastru și Publicitate Imobiliară CARAS-SEVERIN  
Biroul de Cadastru și Publicitate Imobiliară Resita

**A. Partea I. Descrierea imobilului**

TEREN Extravilan

Nr. CF vechi:1574 Carasova

Nr. topografic:2800/b/2

Adresa: Jud. Caraş-Severin

Nr. Crt	Nr cadastral Nr. topografic	Suprafaţa* (mp)	Observații / Referințe
A1		5.044	Sector cadastral:11 Teren neimprejmuit;

**B. Partea II. Proprietari și acte**

Inscrieri privitoare la dreptul de proprietate și alte drepturi reale		Referințe
<b>1202 / 07/12/1961</b>		
Act Notarial nr. CM nr. 164/1960, din 01/01/1961 emis de Not. Stat Resita;		
B1	Intabulare, drept de PROPRIETATE, mostenire testamentara, asupra 4387 mp, dobandit prin Succesiune, cota actuala 1/2 1) <b>FILCA NICOLAE</b>	A1
B2	Intabulare, drept de PROPRIETATE, mostenire testamentara, asupra 4387 mp, dobandit prin Succesiune, cota actuala 1/2 1) <b>BOCSAN PETRU</b>	A1
/		
Act Normativ nr. L7, din 13/03/1996 emis de PARLAMENTUL ROMANIEI;		
B3	Intabulare, drept de PROPRIETATE, asupra 657 mp, dobandit prin Lege, cota actuala 1/1 1) <b>NEIDENTIFICAT NEIDENTIFICAT</b>	A1
Act Normativ nr. L7, din 13/03/1996 emis de PARLAMENTUL ROMANIEI (Adeverinta nr. 3036/10.03.2024, emisa de Primaria Comunei Carasova.);		
B4	Se noteaza posesia factica in favoarea lui: 1) <b>TODOR PETRU</b>	A1

**C. Partea III. SARCINI .**

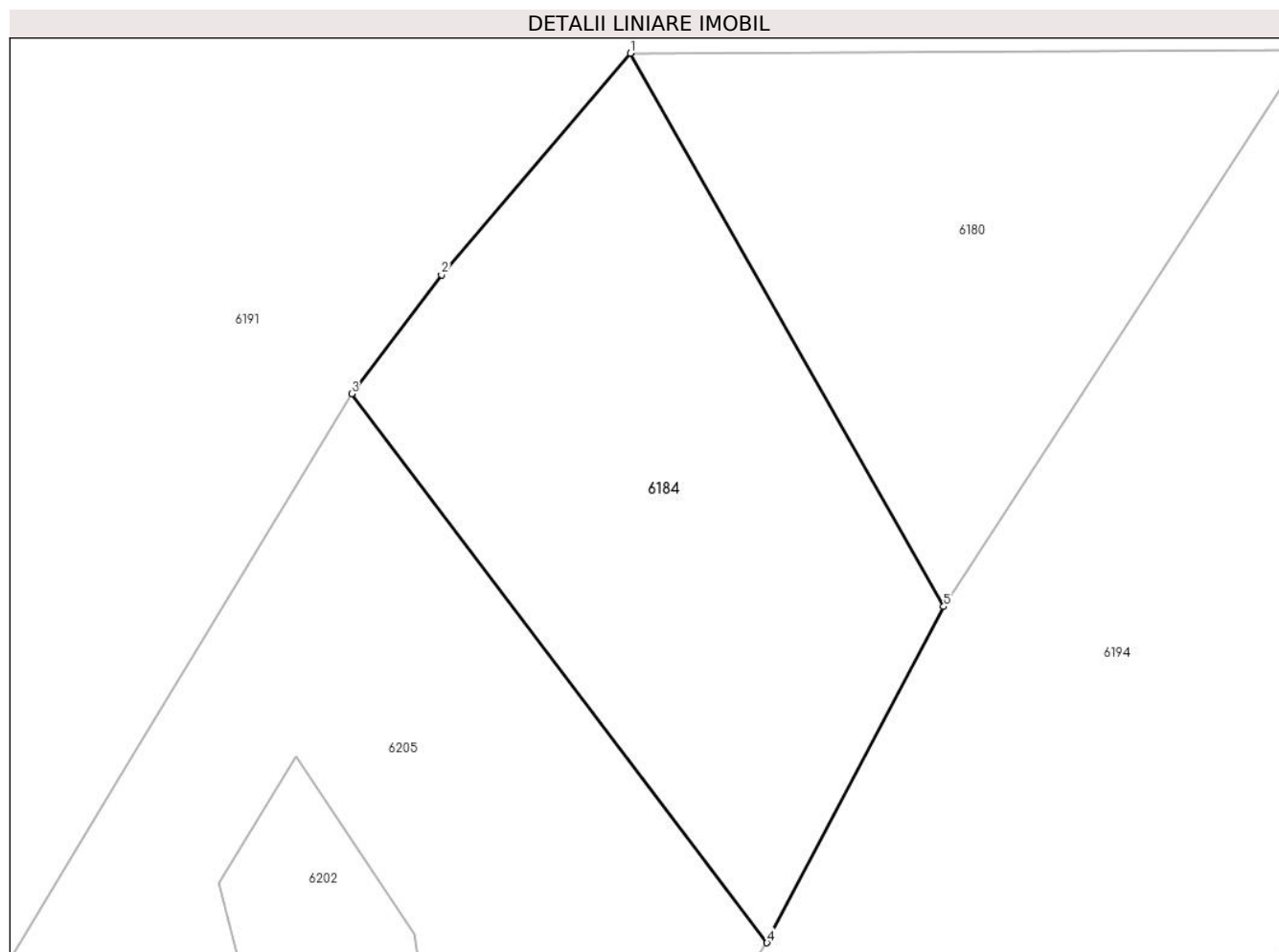
Inscrieri privind dezmembramintele dreptului de proprietate, drepturi reale de garanție și sarcini	Referințe
NU SUNT	

## Anexa Nr. 1 La Partea I

## Teren

Nr cadastral	Suprafața (mp)*	Observații / Referințe
	5.044	

\* Suprafața este determinată în planul de proiecție Stereo 70.



## Date referitoare la teren

Crt	Categorie folosință	Intravilan	Suprafața (mp)	Tarla	Parcelă	Nr. topo	Observații / Referințe
1	faneata	NU	5.044	-	-	2800/b/2	Faneata impadurita. Den. de loc : Prikiste se identifica partial cu nr. topografic 2800/b/2 din CF 1574 Carasova

## Lungime Segmente

1) Valorile lungimilor segmentelor sunt obținute din proiecție în plan.

Punct început	X / Y	Punct sfârșit	X / Y	Lungime segment (** (m)
1	255.009,373 418.927,948	2	254.982,567 418.896,501	41.322
2	254.982,567 418.896,501	3	254.969,778 418.879,598	21.195
3	254.969,778 418.879,598	4	255.028,799 418.801,674	97.753
4	255.028,799 418.801,674	5	255.053,909 418.849,405	53.932

Punct început	X / Y	Punct sfârșit	X / Y	Lungime segment (** (m)
5	255.053,909 418.849,405	1	255.009,373 418.927,948	90.291

\*\* Lungimile segmentelor sunt determinate în planul de proiecție Stereo 70 și sunt rotunjite la 1 milimetru.

\*\*\* Distanța dintre puncte este formată din segmente cumulate ce sunt mai mici decât valoarea 1 milimetru.





**DATE DESPRE IMOBILUL NR. 6186**

Oficiul de Cadastru și Publicitate Imobiliară CARAS-SEVERIN  
Biroul de Cadastru și Publicitate Imobiliară Resita

**A. Partea I. Descrierea imobilului**

Nr. CF vechi:3905, 2559 Carasova  
Nr. topografic:2809, 2810

TEREN Extravilan

Adresa: Jud. Caraş-Severin

Nr. Crt	Nr cadastral Nr. topografic	Suprafața* (mp)	Observații / Referințe
A1	31730	4.378	Sector cadastral:11 Teren neimprejmuit;

**B. Partea II. Proprietari și acte**

Inscrieri privitoare la dreptul de proprietate și alte drepturi reale		Referințe
<b>32202 / 19/08/2015</b>		
Act Notarial nr. 2019, din 17/08/2015 emis de Stefaniga Marinela;		
B1	Intabulare, drept de PROPRIETATE-donatie, asupra 2877 mp, dobandit prin Conventie, cota actuala 1/1 1) <b>GLUVAC MARTIN</b> , casat. bun propriu <i>OBSERVATII: Provine din CF 31730</i>	A1
/		
Act Normativ nr. L7, din 13/03/1996 emis de PARLAMENTUL ROMANIEI;		
B2	Intabulare, drept de PROPRIETATE, asupra 1501 mp, dobandit prin Lege, cota actuala 1/1 1) <b>NEIDENTIFICAT NEIDENTIFICAT</b>	A1

**C. Partea III. SARCINI .**

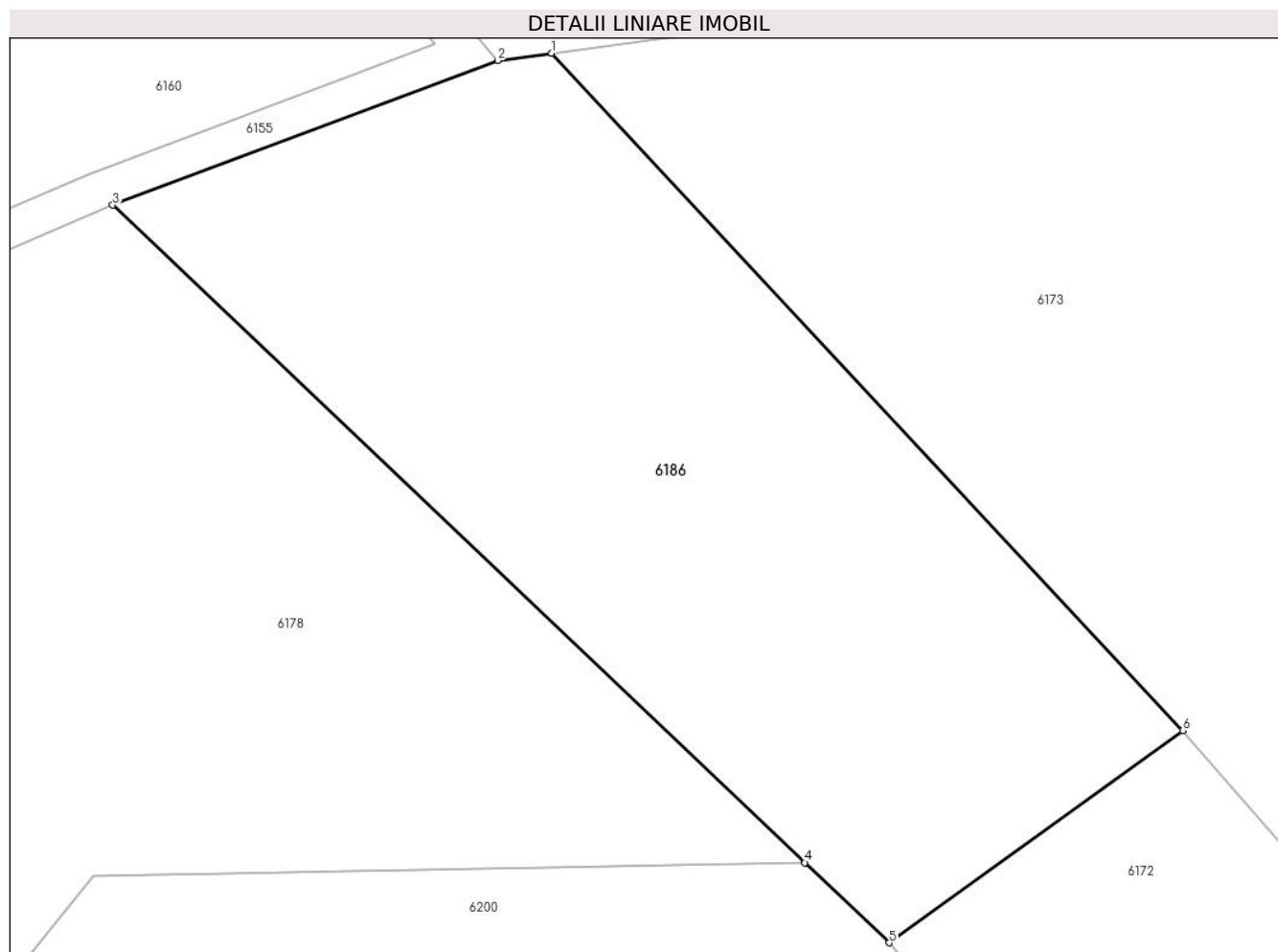
Inscrieri privind dezmembramintele dreptului de proprietate, drepturi reale de garanție și sarcini	Referințe
NU SUNT	

## Anexa Nr. 1 La Partea I

## Teren

Nr cadastral	Suprafața (mp)*	Observații / Referințe
31730	4.378	

\* Suprafața este determinată în planul de proiecție Stereo 70.



## Date referitoare la teren

Crt	Categorie folosință	Intravilan	Suprafața (mp)	Tarla	Parcelă	Nr. topo	Observații / Referințe
1	faneata	NU	4.378	-	-	2809, 2810	Den. de loc : Prikiste se identifica cu nr. topografic 2809 din CF 3905 Carasova si cu nr. topografic 2810 din CF 31730 (CF vechi 2559 Carasova)

## Lungime Segmente

1) Valorile lungimilor segmentelor sunt obținute din proiecție în plan.

Punct început	X / Y	Punct sfârșit	X / Y	Lungime segment (** (m)
1	255.412,785 418.973,595	2	255.407,053 418.972,808	5.786
2	255.407,053 418.972,808	3	255.366,24 418.957,501	43.59
3	255.366,24 418.957,501	4	255.439,62 418.887,833	101.184
4	255.439,62 418.887,833	5	255.448,555 418.879,35	12.321

Punct început	X / Y	Punct sfârșit	X / Y	Lungime segment (** (m)
5	255.448,555 418.879,35	6	255.479,675 418.901,841	38.397
6	255.479,675 418.901,841	1	255.412,785 418.973,595	98.097

\*\* Lungimile segmentelor sunt determinate în planul de proiecție Stereo 70 și sunt rotunjite la 1 milimetru.

\*\*\* Distanța dintre puncte este formată din segmente cumulate ce sunt mai mici decât valoarea 1 milimetru.



**DATE DESPRE IMOBILUL NR. 6189**

Oficiul de Cadastru și Publicitate Imobiliară CARAS-SEVERIN  
Biroul de Cadastru și Publicitate Imobiliară Resita

**A. Partea I. Descrierea imobilului**

TEREN Extravilan

Nr. CF vechi:151 Carasova  
Nr. topografic:2814

Adresa: Jud. Caraş-Severin

Nr. Crt	Nr cadastral Nr. topografic	Suprafața* (mp)	Observații / Referințe
A1		14.762	Sector cadastral:11 Teren neimprejmuit;

**B. Partea II. Proprietari și acte**

Inscrieri privitoare la dreptul de proprietate și alte drepturi reale		Referințe
<b>2886 / 28/07/1867</b>		
Act Notarial nr. FN, din 01/01/1867 emis de -;		
B1	Intabulare, drept de PROPRIETATE, asupra 11510 mp, dobandit prin Conventie, cota actuala 1/2 1) TYNKUL GYUREGY	A1
<b>1671 / 22/12/1971</b>		
Act Notarial nr. CM nr. 410/1971, din 01/01/1971 emis de Not. Stat C-S;		
B2	Intabulare, drept de PROPRIETATE, succesiune testamentara, asupra 11510 mp, dobandit prin Succesiune, cota actuala 1/2 1) DOBRA MARIAN 2) DOBRA MARIA	A1
/		
Act Normativ nr. L7, din 13/03/1996 emis de PARLAMENTUL ROMANIEI;		
B3	Intabulare, drept de PROPRIETATE, asupra 3252 ,p, dobandit prin Lege, cota actuala 1/1 1) NEIDENTIFICAT NEIDENTIFICAT	A1

**C. Partea III. SARCINI .**

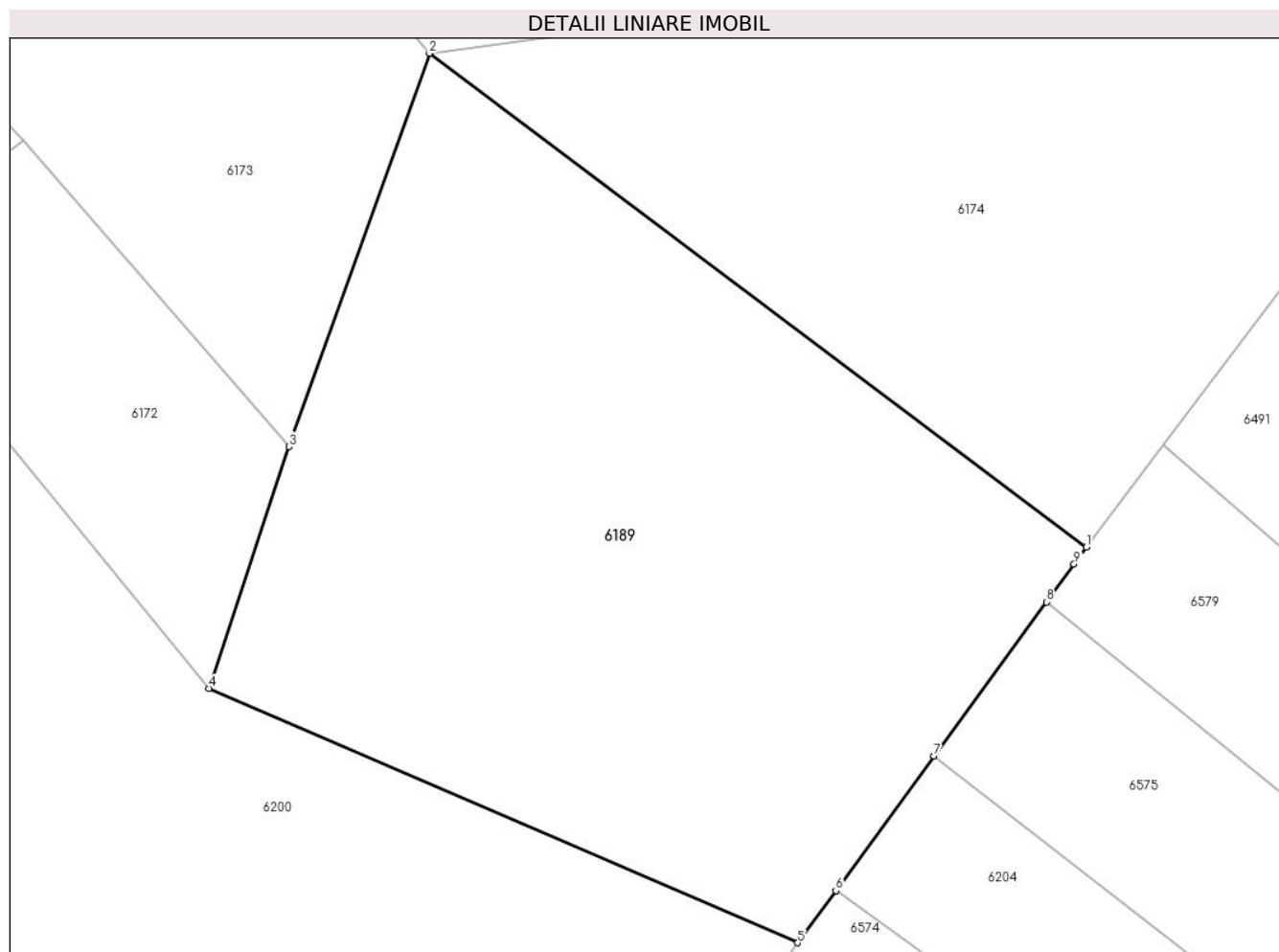
Inscrieri privind dezmembramintele dreptului de proprietate, drepturi reale de garanție și sarcini	Referințe
NU SUNT	

## Anexa Nr. 1 La Partea I

## Teren

Nr cadastral	Suprafața (mp)*	Observații / Referințe
	14.762	

\* Suprafața este determinată în planul de proiecție Stereo 70.



## Date referitoare la teren

Crt	Categorie folosință	Intravilan	Suprafața (mp)	Tarla	Parcelă	Nr. topo	Observații / Referințe
1	faneata	NU	14.762	-	-	2814	Den. de loc : Prikiste se identifica cu nr. topografic 2814 din CF 151 Carasova

## Lungime Segmente

1) Valorile lungimilor segmentelor sunt obținute din proiecție în plan.

Punct început	X / Y	Punct sfârșit	X / Y	Lungime segment (** (m)
1	255.679,674 418.825,459	2	255.556,076 418.918,27	154.565
2	255.556,076 418.918,27	3	255.529,695 418.844,339	78.497
3	255.529,695 418.844,339	4	255.514,593 418.798,884	47.898
4	255.514,593 418.798,884	5	255.625,378 418.751,076	120.66
5	255.625,378 418.751,076	6	255.632,534 418.760,88	12.138

Punct început	X / Y	Punct sfârșit	X / Y	Lungime segment (** (m)
6	255.632,534 418.760,88	7	255.650,988 418.786,161	31.3
7	255.650,988 418.786,161	8	255.672,136 418.815,133	35.87
8	255.672,136 418.815,133	9	255.677,328 418.822,245	8.805
9	255.677,328 418.822,245	1	255.679,674 418.825,459	3.979

\*\* Lungimile segmentelor sunt determinate în planul de proiecție Stereo 70 și sunt rotunjite la 1 milimetru.

\*\*\* Distanța dintre puncte este formată din segmente cumulate ce sunt mai mici decât valoarea 1 milimetru.





**DATE DESPRE IMOBILUL NR. 6191**

Oficiul de Cadastru și Publicitate Imobiliară CARAS-SEVERIN  
Biroul de Cadastru și Publicitate Imobiliară Resita

**A. Partea I. Descrierea imobilului**

TEREN Extravilan

Adresa: Jud. Caraș-Severin

Nr. Crt	Nr cadastral Nr. topografic	Suprafața* (mp)	Observații / Referințe
A1		37.485	Sector cadastral:11 Teren neimprejmut;

**B. Partea II. Proprietari și acte**

Inscrieri privitoare la dreptul de proprietate și alte drepturi reale		Referințe
/		
Act Administrativ nr. Adeverinta nr. 3902, din 01/11/2024 emis de PRIMARIA COMUNEI CARASOVA;		
B1	Inscrierea posesiei, drept de PROPRIETATE, dobandit prin Lege, cota actuala 1/1 1) NEIDENTIFICAT NEIDENTIFICAT	A1
Act Normativ nr. 7, din 13/03/1996 emis de PARLAMENTUL ROMANIEI;		
B2	Se noteaza mentiunea proprietar neidentificat.	A1

**C. Partea III. SARCINI .**

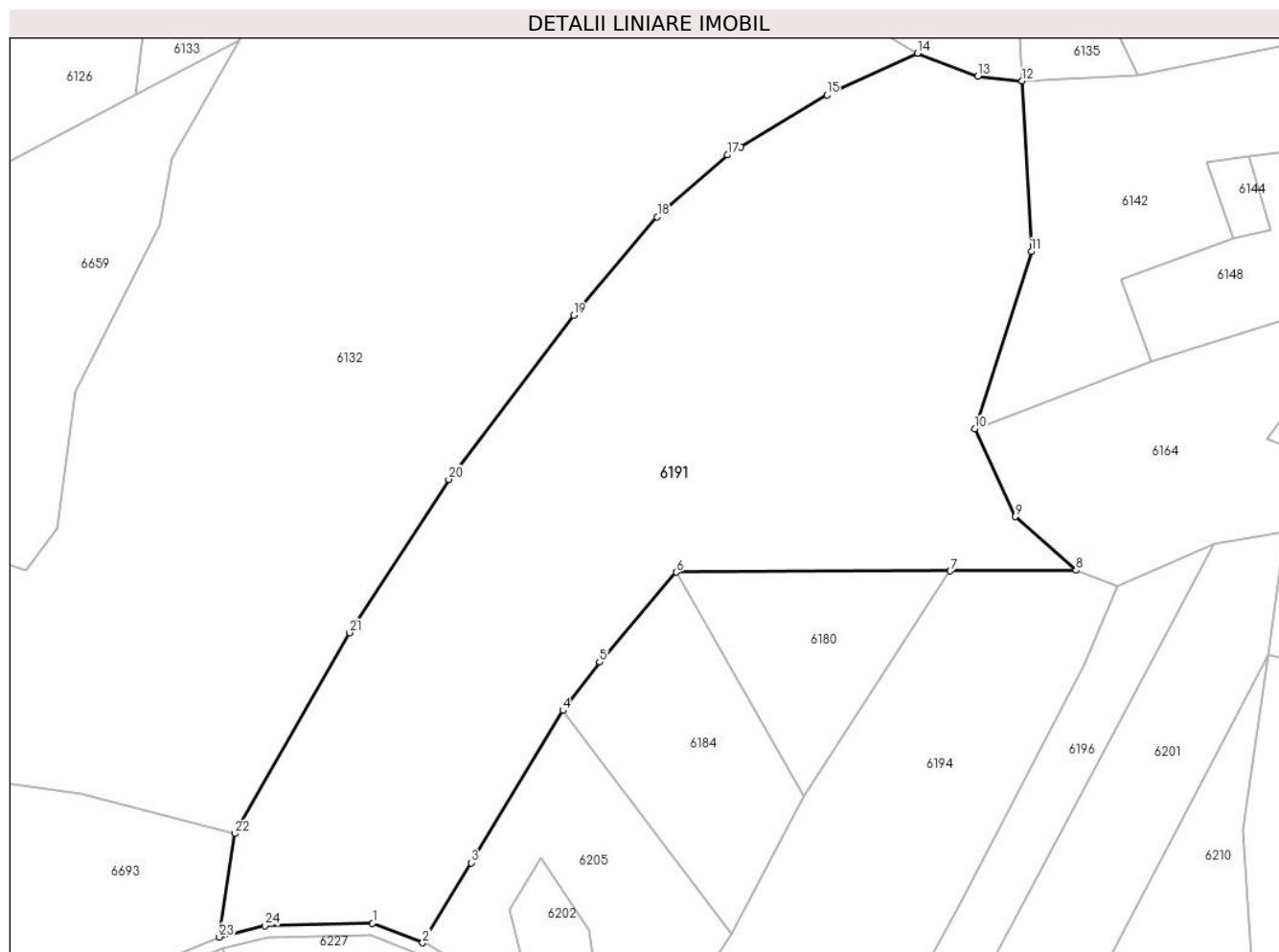
Inscrieri privind dezmembramintele dreptului de proprietate, drepturi reale de garanție și sarcini	Referințe
NU SUNT	

## Anexa Nr. 1 La Partea I

## Teren

Nr cadastral	Suprafața (mp)*	Observații / Referințe
	37.485	

\* Suprafața este determinată în planul de proiecție Stereo 70.



## Date referitoare la teren

Crt	Categorie folosință	Intravilan	Suprafața (mp)	Tarla	Parcelă	Nr. topo	Observații / Referințe
1	faneata	NU	37.485	-	-	-	Faneata împadurita. Den. de loc: Zerova

## Lungime Segmente

1) Valorile lungimilor segmentelor sunt obținute din proiecție în plan.

Punct început	X / Y	Punct sfârșit	X / Y	Lungime segment (** (m)
1	254.903,202 418.805,269	2	254.920,714 418.798,397	18.812
3	254.937,597 418.826,36	4	254.969,778 418.879,598	62.21
5	254.982,567 418.896,501	6	255.009,373 418.927,948	41.322
7	255.105,229 418.928,376	8	255.149,235 418.928,572	44.006
9	255.127,965 418.947,379	10	255.113,776 418.978,033	33.779

Punct început	X / Y	Punct sfârșit	X / Y	Lungime segment (** (m)
2	254.920,714 418.798,397	3	254.937,597 418.826,36	32.664
4	254.969,778 418.879,598	5	254.982,567 418.896,501	21.195
6	255.009,373 418.927,948	7	255.105,229 418.928,376	95.857
8	255.149,235 418.928,572	9	255.127,965 418.947,379	28.392
10	255.113,776 418.978,033	11	255.133,652 419.039,988	65.065

Punct început	X / Y	Punct sfârșit	X / Y	Lungime segment (** (m)
11	255.133,652 419.039,988	12	255.130,383 419.099,611	59.712
13	255.114,837 419.101,31	14	255.093,828 419.109,33	22.489
15	255.062,068 419.094,712	16	255.031,947 419.076,562	35.167
17	255.027,348 419.073,791	18	255.002,744 419.052,18	32.747
19	254.973,542 419.017,694	20	254.929,813 418.960,377	72.093
21	254.895,172 418.906,785	22	254.854,969 418.836,594	80.888
23	254.849,578 418.800,4	24	254.865,572 418.804,394	16.485

Punct început	X / Y	Punct sfârșit	X / Y	Lungime segment (** (m)
12	255.130,383 419.099,611	13	255.114,837 419.101,31	15.638
14	255.093,828 419.109,33	15	255.062,068 419.094,712	34.962
16	255.031,947 419.076,562	17	255.027,348 419.073,791	5.37
18	255.002,744 419.052,18	19	254.973,542 419.017,694	45.189
20	254.929,813 418.960,377	21	254.895,172 418.906,785	63.813
22	254.854,969 418.836,594	23	254.849,578 418.800,4	36.594
24	254.865,572 418.804,394	1	254.903,202 418.805,269	37.64

\*\* Lungimile segmentelor sunt determinate în planul de proiecție Stereo 70 și sunt rotunjite la 1 milimetru.

\*\*\* Distanța dintre puncte este formată din segmente cumulate ce sunt mai mici decât valoarea 1 milimetru.



**DATE DESPRE IMOBILUL NR. 6194**

Oficiul de Cadastru și Publicitate Imobiliară CARAS-SEVERIN  
Biroul de Cadastru și Publicitate Imobiliară Resita

**A. Partea I. Descrierea imobilului**

Nr. CF vechi:1753, 3090 Carasova  
Nr. topografic:2801, 2802/a

TEREN Extravilan

Adresa: Jud. Caraș-Severin

Nr. Crt	Nr cadastral Nr. topografic	Suprafața* (mp)	Observații / Referințe
A1		19.066	Sector cadastral:11 Teren neimprejmuit;

**Construcții**

Crt	Nr cadastral Nr. topografic	Adresa	Observații / Referințe
A1.1		Jud. Caraș-Severin	Nr. niveluri:1; S. construita la sol:39 mp; Anexa
A1.2		Jud. Caraș-Severin	Nr. niveluri:1; S. construita la sol:55 mp; Anexa

**B. Partea II. Proprietari și acte**

Inscrieri privitoare la dreptul de proprietate și alte drepturi reale	Referințe	
<b>1995 / 26/05/1994</b>		
Act Notarial nr. CI nr. 5176/1994, din 26/05/1994 emis de -;		
B1	Intabulare, drept de PROPRIETATE, asupra 5755 mp, dobandit prin Conventie, cota actuala 1/1 1) <b>BACIUNA GHEORGHE</b> , , si sotia 2) <b>BACIUNA PETRIA</b> , , n. Laus, bun comun <i>OBSERVATII: Provine din CF 3090 Carasova.</i>	A1
/		
Act Normativ nr. L7, din 13/03/1996 emis de PARLAMENTUL ROMANIEI;		
B2	Intabulare, drept de PROPRIETATE, 13311 mp, dobandit prin Lege, cota actuala 1/1 1) <b>NEIDENTIFICAT NEIDENTIFICAT</b>	A1
Act Normativ nr. L7, din 13/03/1996 emis de PARLAMENTUL ROMANIEI (Adeverinta nr. 3032/03.09.2024, emisa de Primaria Comunei Carasova.);		
B3	Se noteaza posesia factica in favoarea lui: 1) <b>TODOR PETRU</b>	A1
Act Normativ nr. L7, din 13/03/1996 emis de PARLAMENTUL ROMANIEI (Adeverinta nr. 3902/01.11.2024, emisa de Primaria Comunei Carasova.);		
B4	Intabulare, drept de PROPRIETATE, dobandit prin Construire, cota actuala 1/1 1) <b>TODOR PETRU</b>	A1.1, A1.2

**C. Partea III. SARCINI**

Inscrieri privind dezmembramintele dreptului de proprietate, drepturi reale de garanție și sarcini	Referințe	
<b>1995 / 26/05/1994</b>		
Act Notarial nr. CI nr. 5176/1994, din 26/05/1994 emis de -;		
C1	Intabulare drept de intretinere, asupra 5755 mp, in favoarea lui: 1) <b>BACIUNA MARIA</b> <i>OBSERVATII: Provine din CF 3090 Carasova.</i>	A1

## Anexa Nr. 1 La Partea I

## Teren

Nr cadastral	Suprafața (mp)*	Observații / Referințe
	19.066	

\* Suprafața este determinată în planul de proiecție Stereo 70.



## Date referitoare la teren

Crt	Categorie folosință	Intra vilan	Suprafața (mp)	Tarla	Parcelă	Nr. topo	Observații / Referințe
1	curți constructii	NU	100	-	-	2801, 2802/a	Den. de loc : Prikiste se identifica cu nr. topografic 2801 din CF 1753 Carasova si cu nr. topografic 2802/a din CF 3090 Carasova
2	faneata	NU	3.045	-	-	2801, 2802/a	Den. de loc : Prikiste se identifica cu nr. topografic 2801 din CF 1753 Carasova si cu nr. topografic 2802/a din CF 3090 Carasova
3	faneata	NU	1.311	-	-	2801, 2802/a	Faneata impadurita. Den. de loc : Prikiste se identifica cu nr. topografic 2801 din CF 1753 Carasova si cu nr. topografic 2802/a din CF 3090 Carasova
4	livada	NU	14.610	-	-	2801, 2802/a	Den. de loc : Prikiste se identifica cu nr. topografic 2801 din CF 1753 Carasova si cu nr. topografic 2802/a din CF 3090 Carasova

## Date referitoare la construcții

Crt	Număr	Destinație construcție	Supraf. (mp)	Situație juridică	Observații / Referințe
A1.1		constructii anexa	39	Cu acte	Nr. niveluri:1; S. construita la sol:39 mp; Anexa
A1.2		constructii anexa	55	Cu acte	Nr. niveluri:1; S. construita la sol:55 mp; Anexa

**Lungime Segmente**

1) Valorile lungimilor segmentelor sunt obținute din proiecție în plan.

Punct început	X / Y	Punct sfârșit	X / Y	Lungime segment (** (m)
1	255.151,726 418.895,1	2	255.163,846 418.922,923	30.348
2	255.163,846 418.922,923	3	255.149,235 418.928,572	15.665
3	255.149,235 418.928,572	4	255.105,229 418.928,376	44.006
4	255.105,229 418.928,376	5	255.053,909 418.849,405	94.182
5	255.053,909 418.849,405	6	255.028,799 418.801,674	53.932
6	255.028,799 418.801,674	7	255.003,374 418.763,542	45.832
7	255.003,374 418.763,542	8	254.989,513 418.734,868	31.848
8	254.989,513 418.734,868	9	254.977,436 418.707,506	29.909
9	254.977,436 418.707,506	10	254.970,085 418.691,145	17.936
10	254.970,085 418.691,145	11	254.981,856 418.677,703	17.868
11	254.981,856 418.677,703	12	254.991,819 418.665,189	15.996
12	254.991,819 418.665,189	13	255.002,457 418.656,235	13.905
13	255.002,457 418.656,235	14	255.019,991 418.647,309	19.675
14	255.019,991 418.647,309	15	255.062,069 418.728,196	91.177
15	255.062,069 418.728,196	16	255.108,539 418.811,804	95.655
16	255.108,539 418.811,804	1	255.151,726 418.895,1	93.827

\*\* Lungimile segmentelor sunt determinate în planul de proiecție Stereo 70 și sunt rotunjite la 1 milimetru.

\*\*\* Distanța dintre puncte este formată din segmente cumulate ce sunt mai mici decât valoarea 1 milimetru.





**DATE DESPRE IMOBILUL NR. 6196**

Oficiul de Cadastru și Publicitate Imobiliară CARAS-SEVERIN  
Biroul de Cadastru și Publicitate Imobiliară Resita

**A. Partea I. Descrierea imobilului**

TEREN Extravilan

Nr. CF vechi:3515 Carasova

Nr. topografic:2802/b

Adresa: Jud. Caraş-Severin

Nr. Crt	Nr cadastral Nr. topografic	Suprafaţa* (mp)	Observații / Referințe
A1		6.619	Sector cadastral:11 Teren neimprejmuit;

**B. Partea II. Proprietari și acte**

Inscrieri privitoare la dreptul de proprietate și alte drepturi reale		Referințe
/		
Act Normativ nr. L7, din 13/03/1996 emis de PARLAMENTUL ROMANIEI;		
B1	Intabulare, drept de PROPRIETATE, dobandit prin Lege, cota actuala 1/1 1) NEIDENTIFICAT NEIDENTIFICAT	A1
Act Normativ nr. L7, din 13/03/1996 emis de PARLAMENTUL ROMANIEI (Adeverinta nr. 3848/31.10.2024, emisa de Primaria Comunei Carasova.);		
B1	Se noteaza posesia factica in favoarea lui: 1) TINCUL MIHAI	A1

**C. Partea III. SARCINI .**

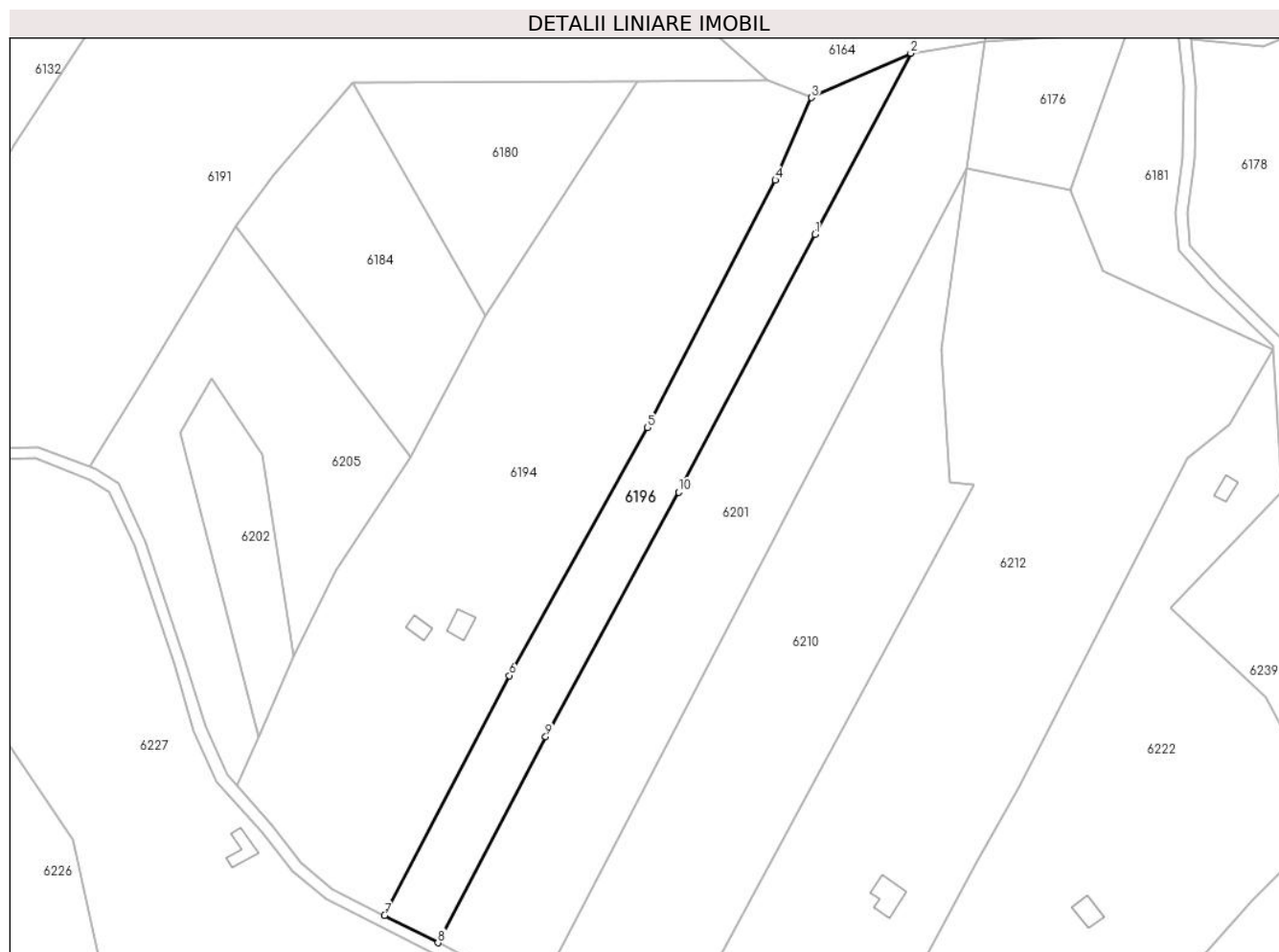
Inscrieri privind dezmembramintele dreptului de proprietate, drepturi reale de garanție și sarcini	Referințe
NU SUNT	

## Anexa Nr. 1 La Partea I

## Teren

Nr cadastral	Suprafața (mp)*	Observații / Referințe
	6.619	

\* Suprafața este determinată în planul de proiecție Stereo 70.



## Date referitoare la teren

Crt	Categorie folosință	Intravilan	Suprafața (mp)	Tarla	Parcelă	Nr. topo	Observații / Referințe
1	faneata	NU	1.079	-	-	2802/b	Faneata împadurita. Den. de loc : Prikiste se identifica cu nr. topografic 2802/b din CF 3515 Carasova
2	faneata	NU	5.540	-	-	2802/b	Den. de loc : Prikiste se identifica cu nr. topografic 2802/b din CF 3515 Carasova

## Lungime Segmente

1) Valorile lungimilor segmentelor sunt obținute din proiecție în plan.

Punct început	X / Y	Punct sfârșit	X / Y	Lungime segment (** (m)
1	255.165,078 418.876,833	2	255.197,409 418.937,866	69.067
2	255.197,409 418.937,866	3	255.163,846 418.922,923	36.739
3	255.163,846 418.922,923	4	255.151,726 418.895,1	30.348

Punct început	X / Y	Punct sfârșit	X / Y	Lungime segment (** (m)
4	255.151,726 418.895,1	5	255.108,539 418.811,804	93.827
5	255.108,539 418.811,804	6	255.062,069 418.728,196	95.655
6	255.062,069 418.728,196	7	255.019,991 418.647,309	91.177
7	255.019,991 418.647,309	8	255.037,985 418.638,15	20.191
8	255.037,985 418.638,15	9	255.074,284 418.707,6	78.364
9	255.074,284 418.707,6	10	255.119,089 418.790,019	93.811
10	255.119,089 418.790,019	1	255.165,078 418.876,833	98.243

\*\* Lungimile segmentelor sunt determinate în planul de proiecție Stereo 70 și sunt rotunjite la 1 milimetru.

\*\*\* Distanța dintre puncte este formată din segmente cumulate ce sunt mai mici decât valoarea 1 milimetru.



**DATE DESPRE IMOBILUL NR. 6197**

Oficiul de Cadastru și Publicitate Imobiliară CARAS-SEVERIN  
Biroul de Cadastru și Publicitate Imobiliară Resita

**A. Partea I. Descrierea imobilului**

TEREN Extravilan

Nr. CF vechi:546 Nermed  
Nr. topografic:1452/100

Adresa: Jud. Caraș-Severin

Nr. Crt	Nr cadastral Nr. topografic	Suprafața* (mp)	Observații / Referințe
A1		5.668	Sector cadastral:11 Teren neimprejmuit;

**B. Partea II. Proprietari și acte**

Inscrieri privitoare la dreptul de proprietate și alte drepturi reale	Referințe
<b>334 / 22/03/1947</b>	
Hotarare Judecatoreasca nr. 861/1945, din 01/01/1947 emis de Jud. Mixta Resita;	
B1	Intabulare, drept de PROPRIETATE, dobandit prin Hotarare Judecatoreasca, cota actuala 1/1 1) CATALUSA MARIA, n. Taran

**C. Partea III. SARCINI .**

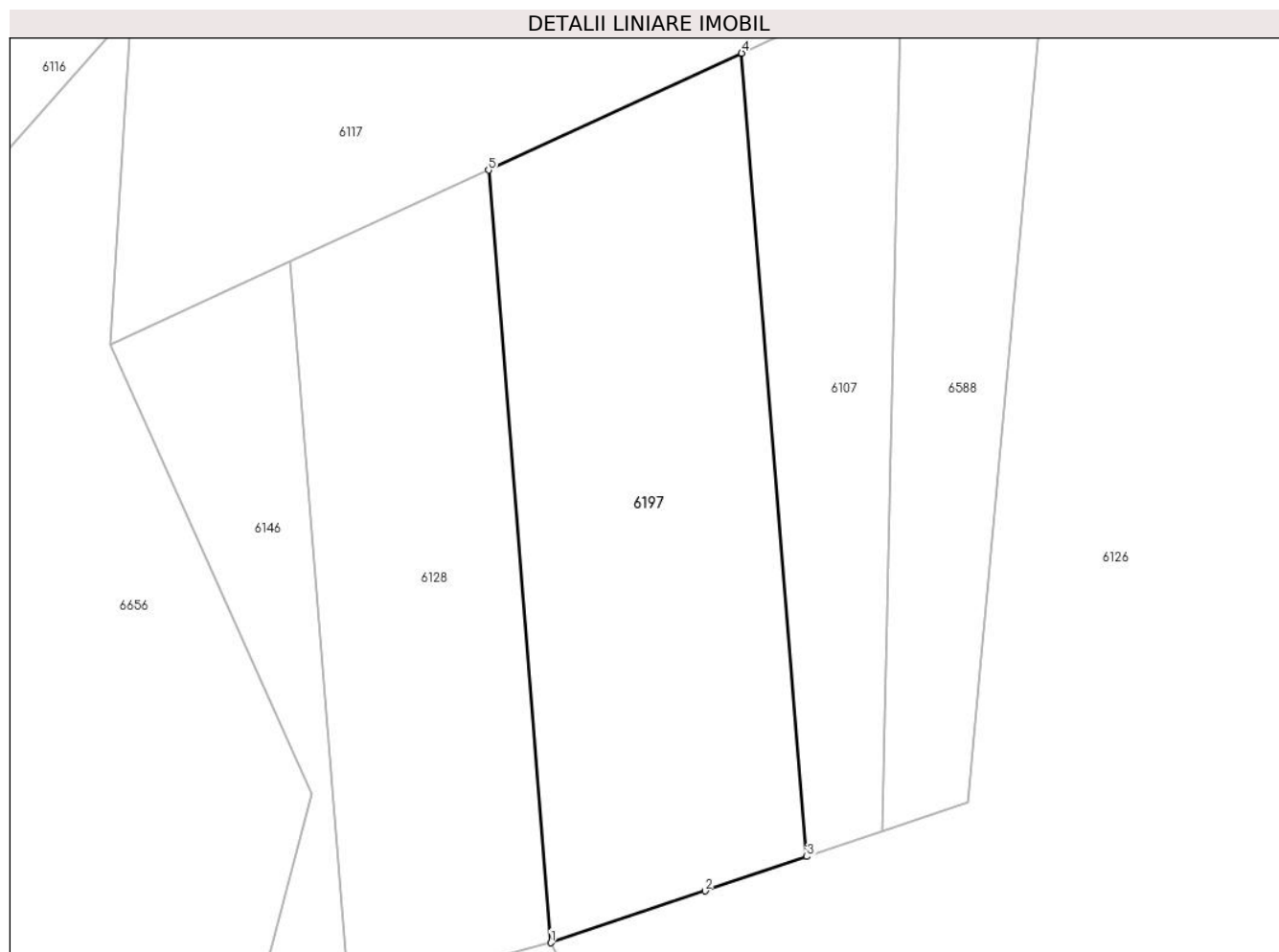
Inscrieri privind dezmembramintele dreptului de proprietate, drepturi reale de garanție și sarcini	Referințe
NU SUNT	

## Anexa Nr. 1 La Partea I

## Teren

Nr cadastral	Suprafața (mp)*	Observații / Referințe
	5.668	

\* Suprafața este determinată în planul de proiecție Stereo 70.



## Date referitoare la teren

Crt	Categorie folosință	Intravilan	Suprafața (mp)	Tarla	Parcelă	Nr. topo	Observații / Referințe
1	faneata	NU	5.668	-	-	1452/1000	Faneata împadurita. Den. de loc : Zerova, se identifica total cu nr. top 1452/1000 din CF vechi 546 Nermed

## Lungime Segmente

1) Valorile lungimilor segmentelor sunt obținute din proiecție în plan.

Punct început	X / Y	Punct sfârșit	X / Y	Lungime segment (** (m)
1	254.688,412 419.114,837	2	254.713,931 419.123,423	26.924
2	254.713,931 419.123,423	3	254.730,763 419.129,086	17.759
3	254.730,763 419.129,086	4	254.719,978 419.261,971	133.322
4	254.719,978 419.261,971	5	254.678,082 419.242,649	46.137
5	254.678,082 419.242,649	1	254.688,412 419.114,837	128.229

**\*\* Lungimile segmentelor sunt determinate în planul de proiecție Stereo 70 și sunt rotunjite la 1 milimetru.**

**\*\*\* Distanța dintre puncte este formată din segmente cumulate ce sunt mai mici decât valoarea 1 milimetru.**





**DATE DESPRE IMOBILUL NR. 6198**

Oficiul de Cadastru și Publicitate Imobiliară CARAS-SEVERIN  
Biroul de Cadastru și Publicitate Imobiliară Resita

**A. Partea I. Descrierea imobilului**

Nr. CF vechi: 3904, 2070, 2072, 949, 3904,  
205, 3904, 2070, 2072

Nr. topografic: 2842/a, 2844/a, 2844/b,  
2845, 2846/a, 2846/b, 2848/a/5, 2848/a/6,  
2848/b/1, 2848/b/2

TEREN Extravilan

Adresa: Jud. Caraș-Severin

Nr. Crt	Nr cadastral Nr. topografic	Suprafața* (mp)	Observații / Referințe
A1	30712	52.384	Sector cadastral: 11 Teren neimprejmuit; IE 33940, IE 30711, IE 31137, IE 30714, IE 30715, IE 30716, IE 30717, IE 33929

**B. Partea II. Proprietari și acte**

Inscrieri privitoare la dreptul de proprietate și alte drepturi reale		Referințe
<b>762 / 10/09/1988</b>		
Act Notarial nr. 334/1988, din 01/01/1988 emis de -;		
B1	Intabulare, drept de PROPRIETATE, asupra 9848 mp, dobandit prin Succesiune, cota actuala 3/12 1) <b>GIURGIULENA MARTA</b> <i>OBSERVATII: Provine din CF 30712.</i>	A1
B2	Intabulare, drept de PROPRIETATE, asupra 9848 mp, dobandit prin Succesiune, cota actuala 3/12 1) <b>GIURGIULENA IACOB</b> <i>OBSERVATII: Provine din CF 30712.</i>	A1
B3	Intabulare, drept de PROPRIETATE, asupra 9848 mp, dobandit prin Succesiune, cota actuala 1/12 1) <b>GIURGIULENA IACOB</b> <i>OBSERVATII: Provine din CF 30712.</i>	A1
B4	Intabulare, drept de PROPRIETATE, asupra 9848 mp, dobandit prin Succesiune, cota actuala 1/12 1) <b>GIURGIULENA MARTA</b> <i>OBSERVATII: Provine din CF 30712.</i>	A1
<b>641 / 04/02/1997</b>		
Act Notarial nr. 381/1997, din 01/01/1997 emis de -;		
B5	Intabulare, drept de PROPRIETATE, asupra 9848 mp, dobandit prin Conventie, cota actuala 2/12 1) <b>GIURGIULENA GHEORGHE</b> , necas. <i>OBSERVATII: Provine din CF 30712.</i>	A1
B6	Intabulare, drept de PROPRIETATE, asupra 9848 mp, dobandit prin Conventie, cota actuala 2/12 1) <b>GIURGIULENA MARIAN</b> , necas. <i>OBSERVATII: Provine din CF 30712.</i>	A1
<b>762 / 10/09/1988</b>		
Act Notarial nr. CM nr. 334, din 01/01/1988 emis de -;		
B7	Intabulare, drept de PROPRIETATE, asupra 5755 mp, dobandit prin Succesiune, cota actuala 4/12 1) <b>GIURGIULENA MARTA</b> <i>OBSERVATII: Provine din CF 33940.</i>	A1
B8	Intabulare, drept de PROPRIETATE, asupra 5755 mp, dobandit prin Succesiune, cota actuala 4/12 1) <b>GIURGIULENA IACOB</b> <i>OBSERVATII: Provine din CF 33940.</i>	A1
<b>641 / 04/02/1997</b>		
Act Notarial nr. CI nr. 381, din 01/01/1997 emis de -;		
B9	Intabulare, drept de PROPRIETATE, asupra 5755 mp, dobandit prin Conventie, cota actuala 2/12 1) <b>GIURGIULENA GHEORGHE</b> , necas. <i>OBSERVATII: Provine din CF 33940.</i>	A1

Inscrieri privitoare la dreptul de proprietate și alte drepturi reale		Referințe
B10	Intabulare, drept de PROPRIETATE, asupra 5755 mp, dobândit prin Convenție, cota actuala 2/12 1) <b>GIURGIULENA MARIAN</b> , necas. <i>OBSERVATII: Provine din CF 33940.</i>	A1
<b>762 / 10/09/1988</b>		
Act Notarial nr. CM nr. 334, din 01/01/1988 emis de -;		
B11	Intabulare, drept de PROPRIETATE, mostenire, asupra 5755 mp, dobândit prin Succesiune, cota actuala 3/12 1) <b>GIURGIULENA MARTA</b> <i>OBSERVATII: Provine din CF 30711.</i>	A1
B12	Intabulare, drept de PROPRIETATE, mostenire, asupra 5755 mp, dobândit prin Succesiune, cota actuala 3/12 1) <b>GIURGIULENA IACOB</b> <i>OBSERVATII: Provine din CF 30711.</i>	A1
B13	Intabulare, drept de PROPRIETATE, mostenire, asupra 5755 mp, dobândit prin Succesiune, cota actuala 1/12 1) <b>GIURGIULENA MARTA</b> <i>OBSERVATII: Provine din CF 30711.</i>	A1
B14	Intabulare, drept de PROPRIETATE, mostenire, asupra 5755 mp, dobândit prin Succesiune, cota actuala 1/12 1) <b>GIURGIULENA IACOB</b> <i>OBSERVATII: Provine din CF 30711.</i>	A1
<b>641 / 04/02/1997</b>		
Act Notarial nr. CI nr. 381, din 01/01/1997 emis de -;		
B15	Intabulare, drept de PROPRIETATE, asupra 5755 mp, dobândit prin Convenție, cota actuala 2/12 1) <b>GIURGIULENA GHEORGHE</b> , necas. <i>OBSERVATII: Provine din CF 30711.</i>	A1
B16	Intabulare, drept de PROPRIETATE, asupra 5755 mp, dobândit prin Convenție, cota actuala 2/12 1) <b>GIURGIULENA MARIAN</b> , necas. <i>OBSERVATII: Provine din CF 30711.</i>	A1
<b>24295 / 24/07/2013</b>		
Act Notarial nr. 161, din 16/07/2013 emis de NP NEAMTU CORNELIA;		
B17	Intabulare, drept de PROPRIETATE, asupra 5755 mp, dobândit prin Succesiune, cota actuala 1/1 1) <b>MATEIA IOAN</b> <i>OBSERVATII: Provine din CF 31137.</i>	A1
<b>762 / 10/09/1988</b>		
Act Notarial nr. CM nr. 334, din 01/01/1988 emis de -;		
B18	Intabulare, drept de PROPRIETATE, asupra 7716 mp, dobândit prin Succesiune, cota actuala 3/12 1) <b>GIURGIULENA MARTA</b> <i>OBSERVATII: Provine din CF 30714.</i>	A1
B19	Intabulare, drept de PROPRIETATE, asupra 7716 mp, dobândit prin Succesiune, cota actuala 3/12 1) <b>GIURGIULENA IACOB</b> <i>OBSERVATII: Provine din CF 30714.</i>	A1
B20	Intabulare, drept de PROPRIETATE, asupra 7716 mp, dobândit prin Succesiune, cota actuala 1/12 1) <b>GIURGIULENA IACOB</b> <i>OBSERVATII: Provine din CF 30714.</i>	A1
B21	Intabulare, drept de PROPRIETATE, asupra 7716 mp, dobândit prin Succesiune, cota actuala 1/12 1) <b>GIURGIULENA MARTA</b> <i>OBSERVATII: Provine din CF 30714.</i>	A1
<b>641 / 04/02/1997</b>		
Act Notarial nr. CI nr. 381, din 01/01/1997 emis de -;		
B22	Intabulare, drept de PROPRIETATE, asupra 7716 mp, dobândit prin Convenție, cota actuala 2/12 1) <b>GIURGIULENA GHEORGHE</b> , necas. <i>OBSERVATII: Provine din CF 30714.</i>	A1
B23	Intabulare, drept de PROPRIETATE, asupra 7716 mp, dobândit prin Convenție, cota actuala 2/12	A1

Inscrieri privitoare la dreptul de proprietate și alte drepturi reale		Referințe
	1) <b>GIURGIULENA MARIAN</b> , necas. <i>OBSERVATII: Provine din CF 30714.</i>	
<b>762 / 10/09/1988</b>		
Act Notarial nr. CM nr. 334, din 01/01/1988 emis de -;		
B24	Intabulare, drept de PROPRIETATE, asupra 2554 mp, dobandit prin Succesiune, cota actuala 3/12 1) <b>GIURGIULENA MARTA</b> <i>OBSERVATII: Provine din CF 30715.</i>	A1
B25	Intabulare, drept de PROPRIETATE, asupra 2554 mp, dobandit prin Succesiune, cota actuala 3/12 1) <b>GIURGIULENA IACOB</b> <i>OBSERVATII: Provine din CF 30715.</i>	A1
B26	Intabulare, drept de PROPRIETATE, asupra 2554 mp, dobandit prin Succesiune, cota actuala 1/12 1) <b>GIURGIULENA IACOB</b> <i>OBSERVATII: Provine din CF 30715.</i>	A1
B27	Intabulare, drept de PROPRIETATE, asupra 2554 mp, dobandit prin Succesiune, cota actuala 1/12 1) <b>GIURGIULENA MARTA</b> <i>OBSERVATII: Provine din CF 30715.</i>	A1
<b>641 / 04/02/1997</b>		
Act Notarial nr. CI nr. 381, din 01/01/1997 emis de -;		
B28	Intabulare, drept de PROPRIETATE, asupra 2554 mp, dobandit prin Conventie, cota actuala 2/12 1) <b>GIURGIULENA GHEORGHE</b> , necas. <i>OBSERVATII: Provine din CF 30715.</i>	A1
B29	Intabulare, drept de PROPRIETATE, asupra 2554 mp, dobandit prin Conventie, cota actuala 2/12 1) <b>GIURGIULENA MARIAN</b> , necas. <i>OBSERVATII: Provine din CF 30715.</i>	A1
<b>762 / 10/09/1988</b>		
Act Notarial nr. CM nr. 334, din 01/01/1988 emis de -;		
B30	Intabulare, drept de PROPRIETATE, asupra 9762 mp, dobandit prin Succesiune, cota actuala 3/12 1) <b>GIURGIULENA MARTA</b> <i>OBSERVATII: Provine din CF 30716.</i>	A1
B31	Intabulare, drept de PROPRIETATE, asupra 9762 mp, dobandit prin Succesiune, cota actuala 3/12 1) <b>GIURGIULENA IACOB</b> <i>OBSERVATII: Provine din CF 30716.</i>	A1
B32	Intabulare, drept de PROPRIETATE, asupra 9762 mp, dobandit prin Succesiune, cota actuala 1/12 1) <b>GIURGIULENA IACOB</b> <i>OBSERVATII: Provine din CF 30716.</i>	A1
B33	Intabulare, drept de PROPRIETATE, asupra 9762 mp, dobandit prin Succesiune, cota actuala 1/12 1) <b>GIURGIULENA MARTA</b> <i>OBSERVATII: Provine din CF 30716.</i>	A1
<b>641 / 04/02/1997</b>		
Act Notarial nr. CI nr. 381, din 01/01/1997 emis de -;		
B34	Intabulare, drept de PROPRIETATE, asupra 9762 mp, dobandit prin Conventie, cota actuala 2/12 1) <b>GIURGIULENA GHEORGHE</b> , necas. <i>OBSERVATII: Provine din CF 30716.</i>	A1
B35	Intabulare, drept de PROPRIETATE, asupra 9762 mp, dobandit prin Conventie, cota actuala 2/12 1) <b>GIURGIULENA MARIAN</b> , necas. <i>OBSERVATII: Provine din CF 30716.</i>	A1
<b>762 / 10/09/1988</b>		
Act Notarial nr. CM nr. 334, din 01/01/1988 emis de -;		
B36	Intabulare, drept de PROPRIETATE, asupra 1115 mp, dobandit prin Succesiune, cota actuala 3/12 1) <b>GIURGIULENA MARTA</b> <i>OBSERVATII: Provine din CF 30717.</i>	A1

Inscrieri privitoare la dreptul de proprietate și alte drepturi reale		Referințe
B37	Intabulare, drept de PROPRIETATE, asupra 1115 mp, dobandit prin Succesiune, cota actuala 3/12 1) <b>GIURGIULENA IACOB</b> <i>OBSERVATII: Provine din CF 30717.</i>	A1
B38	Intabulare, drept de PROPRIETATE, asupra 1115 mp, dobandit prin Succesiune, cota actuala 1/12 1) <b>GIURGIULENA IACOB</b> <i>OBSERVATII: Provine din CF 30717.</i>	A1
B39	Intabulare, drept de PROPRIETATE, asupra 1115 mp, dobandit prin Succesiune, cota actuala 1/12 1) <b>GIURGIULENA MARTA</b> <i>OBSERVATII: Provine din CF 30717.</i>	A1
<b>641 / 04/02/1997</b>		
Act Notarial nr. CI nr. 381, din 01/01/1997 emis de -;		
B40	Intabulare, drept de PROPRIETATE, asupra 1115 mp, dobandit prin Conventie, cota actuala 2/12 1) <b>GIURGIULENA GHEORGHE</b> , necas. <i>OBSERVATII: Provine din CF 30717.</i>	A1
B41	Intabulare, drept de PROPRIETATE, asupra 1115 mp, dobandit prin Conventie, cota actuala 2/12 1) <b>GIURGIULENA MARIAN</b> , necas. <i>OBSERVATII: Provine din CF 30717.</i>	A1
<b>762 / 10/10/1988</b>		
Act Notarial nr. CM nr. 334, din 01/01/1988 emis de -;		
B42	Intabulare, drept de PROPRIETATE, mostenire, asupra 540 mp, dobandit prin Succesiune, cota actuala 4/12 1) <b>GIURGIULENA MARTA</b> <i>OBSERVATII: Provine din CF 33929.</i>	A1
B43	Intabulare, drept de PROPRIETATE, mostenire, asupra 540 mp, dobandit prin Succesiune, cota actuala 4/12 1) <b>GIURGIULENA IACOB</b> <i>OBSERVATII: Provine din CF 33929.</i>	A1
<b>641 / 04/02/1997</b>		
Act Notarial nr. CI nr. 381, din 01/01/1997 emis de -;		
B44	Intabulare, drept de PROPRIETATE, asupra 540 mp, dobandit prin Conventie, cota actuala 2/12 1) <b>GIURGIULENA GHEORGHE</b> , necas. <i>OBSERVATII: Provine din CF 33929.</i>	A1
B45	Intabulare, drept de PROPRIETATE, asupra 540 mp, dobandit prin Conventie, cota actuala 2/12 1) <b>GIURGIULENA MARIAN</b> , necas. <i>OBSERVATII: Provine din CF 33929.</i>	A1
<b>762 / 10/09/1988</b>		
Act Notarial nr. CM nr. 334, din 01/01/1988 emis de -;		
B46	Intabulare, drept de PROPRIETATE, succesiune legala, asupra 540 mp, dobandit prin Succesiune, cota actuala 3/12 1) <b>GIURGIULENA MARTA</b> <i>OBSERVATII: Provine din CF vechi 2072 Carasova.</i>	A1
B47	Intabulare, drept de PROPRIETATE, succesiune legala, asupra 540 mp, dobandit prin Succesiune, cota actuala 3/12 1) <b>GIURGIULENA IACOB</b> <i>OBSERVATII: Provine din CF vechi 2072 Carasova.</i>	A1
B48	Intabulare, drept de PROPRIETATE, succesiune legala, asupra 540 mp, dobandit prin Succesiune, cota actuala 1/12 1) <b>GIURGIULENA MARTA</b> <i>OBSERVATII: Provine din CF vechi 2072 Carasova.</i>	A1
B49	Intabulare, drept de PROPRIETATE, succesiune legala, asupra 540 mp, dobandit prin Succesiune, cota actuala 1/12 1) <b>GIURGIULENA IACOB</b> <i>OBSERVATII: Provine din CF vechi 2072 Carasova.</i>	A1
<b>641 / 04/02/1997</b>		
Act Notarial nr. CI nr. 381, din 01/01/1997 emis de -;		
B50	Intabulare, drept de PROPRIETATE, intretinere, asupra 540 mp, dobandit prin Conventie, cota actuala 2/12	A1

Inscrieri privitoare la dreptul de proprietate și alte drepturi reale		Referințe
	1) <b>GIURGIULENA GHEORGHE</b> , necas. <i>OBSERVATII: Provine din CF vechi 2072 Carasova.</i>	
B51	Intabulare, drept de PROPRIETATE, intretinere, asupra 540 mp, dobandit prin Conventie, cota actuala 2/12 1) <b>GIURGIULENA MARIAN</b> , necas. <i>OBSERVATII: Provine din CF vechi 2072 Carasova.</i>	A1
/		
Act Normativ nr. L7, din 13/03/1996 emis de PARLAMENTUL ROMANIEI;		
B52	Intabulare, drept de PROPRIETATE, asupra 3044 mp, dobandit prin Lege, cota actuala 1/1 1) <b>NEIDENTIFICAT NEIDENTIFICAT</b>	A1

### C. Partea III. SARCINI

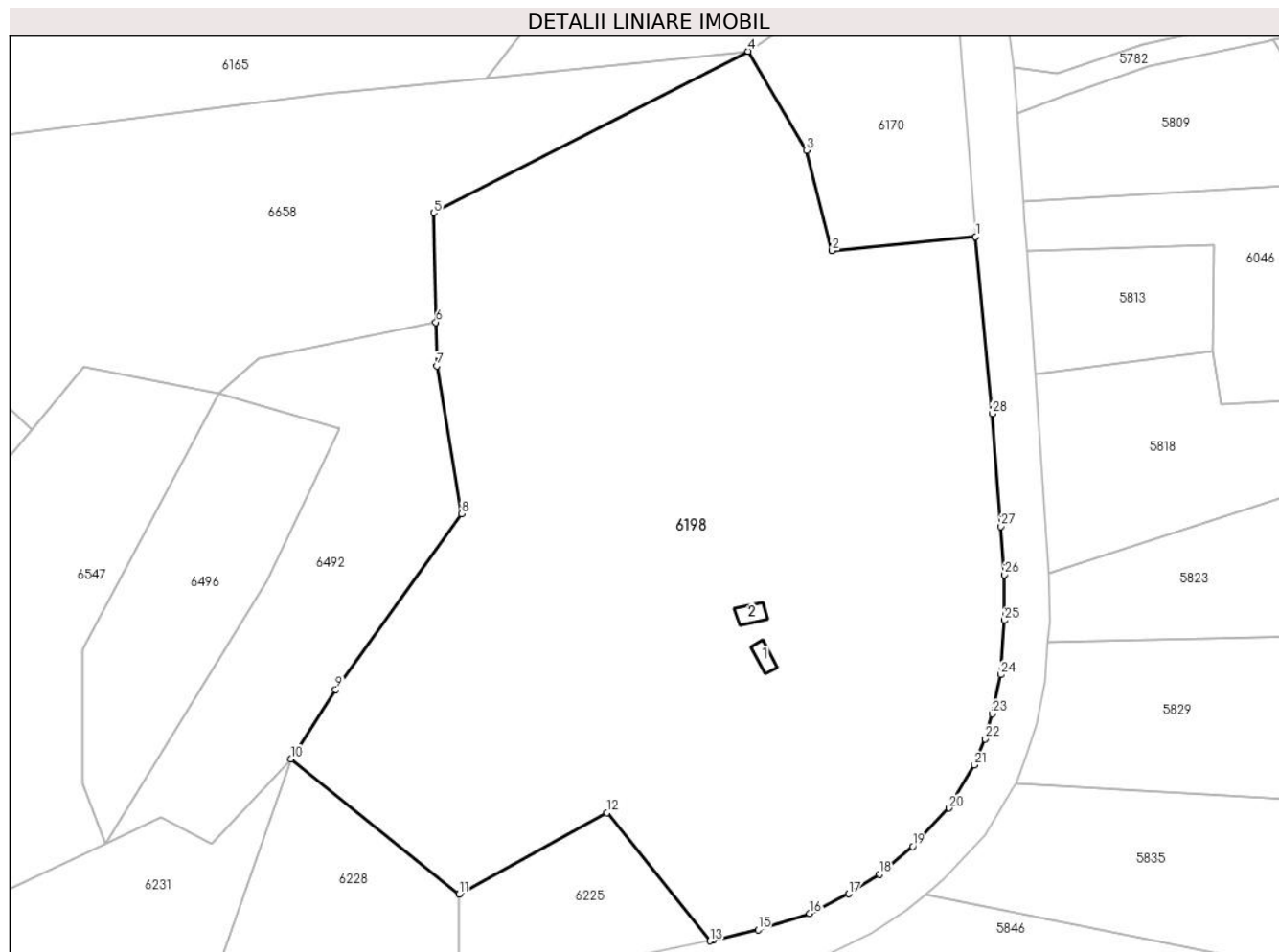
Inscrieri privind dezmembramintele dreptului de proprietate, drepturi reale de garanție și sarcini		Referințe
<b>641 / 04/02/1997</b>		
Act Notarial nr. FN, din 01/01/1997 emis de -;		
C1	INTRETINERE, asupra 4/12 parti din suprafata de 9848 mp, in favoarea lui: 1) <b>GIURGIULENA ANASTASIA</b> 2) <b>GIURGIULENA NICOLAE</b> , si sotia <i>OBSERVATII: Provine din CF 30712.</i>	A1
Act Notarial nr. CI nr. 381, din 01/01/1997 emis de -;		
C2	se noteaza obligatia de intretinere asupra cotei de 4/12 parti din suprafata de 5755 mp, in favoarea lui: 1) <b>GIURGIULENA NICOLAE</b> , si sotia 2) <b>GIURGIULENA ANASTASIA</b> <i>OBSERVATII: se noteaza obligatia de intretinere asupra cotei de 48/24 parti</i>	A1
Act Notarial nr. CI FN, din 01/01/1997 emis de -;		
C3	Intabulare drept de intretinere, asupra 4/12 parti din suprafata de 7716 mp, in favoarea lui: 1) <b>GIURGIULENA ANASTASIA</b> 2) <b>GIURGIULENA NICOLAE</b> , si sotia	A1
Act Notarial nr. CI nr. 381, din 01/01/1997 emis de -;		
C4	Se noteaza dreptul de intretinere, asupra 4/12 parti din suprafata de 2554 mp, in favoarea lui: 1) <b>GIURGIULENA NICOLAE</b> , si sotia 2) <b>GIURGIULENA ANASTASIA</b> <i>OBSERVATII: Provine din CF 30715.</i>	A1
C5	Se noteaza dreptul de intretinere asupra 4/12 parti din suprafata de 9762 mp, in favoarea lui: 1) <b>GIURGIULENA ANASTASIA</b> 2) <b>GIURGIULENA NICOLAE</b> , si sotia <i>OBSERVATII: Provine din CF 30716.</i>	A1
C6	Se noteaza dreptul de intretinere asupra 4/12 parti din suprafata de 1115 mp, in favoarea lui: 1) <b>GIURGIULENA NICOLAE</b> , si sotia 2) <b>GIURGIULENA ANASTASIA</b>	A1
C7	Se noteaza dreptul de intretinere asupra 4/12 parti din suprafata de 540 mp, in favoarea lui: 1) <b>GIURGIULENA NICOLAE</b> , si sotia 2) <b>GIURGIULENA ANASTASIA</b> <i>OBSERVATII: Provine din CF vechi 2072 Carasova.</i>	A1

## Anexa Nr. 1 La Partea I

## Teren

Nr cadastral	Suprafața (mp)*	Observații / Referințe
30712	52.384	IE 33940, IE 30711, IE 31137, IE 30714, IE 30715, IE 30716, IE 30717, IE 33929

\* Suprafața este determinată în planul de proiecție Stereo 70.



## Date referitoare la teren

Crt	Categorie folosință	Intravilan	Suprafața (mp)	Tarla	Parcelă	Nr. topo	Observații / Referințe
1	curți constructii	NU	130	-	-	2842/a, 2844/a, 2844/b, 2845, 2846/a, 2846/b, 2848/a/5, 2848/a/6, 2848/b/1, 2848/b/2	Den. de loc : Prikiste, se identifica total cu nr. top 2842/a din CF 30712 (CF vechi 3904 Carasova), total cu nr. top 2844/a din CF 33940 (CF vechi 2070 Carasova), total cu nr. top 2844/b din CF 30711 (CF vechi 2072 Carasova), total cu nr. top 2845 din CF 31137 (CF vechi 949 Carasova), total cu nr. top 2846/a din CF 30714 (CF vechi 3904 Carasova), total cu nr. top 2846/b din CF 30715 (CF vechi 3904 Carasova), total cu nr. top 2848/a/5 din CF 30719 (CF vechi 3904 Carasova), total cu nr. top 2848/a/6 din CF 30717 (CF vechi 3904 Carasova), total cu nr. top 2848/b/1 din CF 33929 (CF vechi 2070 Carasova) si total cu nr. top 2848/b/2 din CF vechi 2072 Carasova.

Crt	Categorie folosință	Intravilan	Suprafața (mp)	Tarla	Parcelă	Nr. topo	Observații / Referințe
2	arabil	NU	3.330	-	-	2842/a, 2844/a, 2844/b, 2845, 2846/a, 2846/b, 2848/a/5, 2848/a/6, 2848/b/1, 2848/b/2	Den. de loc : Prikiste, se identifica total cu nr. top 2842/a din CF 30712 (CF vechi 3904 Carasova), total cu nr. top 2844/a din CF 33940 (CF vechi 2070 Carasova), total cu nr. top 2844/b din CF 30711 (CF vechi 2072 Carasova), total cu nr. top 2845 din CF 31137 (CF vechi 949 Carasova), total cu nr. top 2846/a din CF 30714 (CF vechi 3904 Carasova), total cu nr. top 2846/b din CF 30715 (CF vechi 3904 Carasova), total cu nr, top 2848/a/5 din CF 30719 (CF vechi 3904 Carasova), total cu nr. top 2848/a/6 din CF 30717 (CF vechi 3904 Carasova), total cu nr. top 2848/b/1 din CF 33929 (CF vechi 2070 Carasova) si total cu nr. top 2848/b/2 din CF vechi 2072 Carasova.
3	livada	NU	16.495	-	-	2842/a, 2844/a, 2844/b, 2845, 2846/a, 2846/b, 2848/a/5, 2848/a/6, 2848/b/1, 2848/b/2	Den. de loc : Prikiste, se identifica total cu nr. top 2842/a din CF 30712 (CF vechi 3904 Carasova), total cu nr. top 2844/a din CF 33940 (CF vechi 2070 Carasova), total cu nr. top 2844/b din CF 30711 (CF vechi 2072 Carasova), total cu nr. top 2845 din CF 31137 (CF vechi 949 Carasova), total cu nr. top 2846/a din CF 30714 (CF vechi 3904 Carasova), total cu nr. top 2846/b din CF 30715 (CF vechi 3904 Carasova), total cu nr, top 2848/a/5 din CF 30719 (CF vechi 3904 Carasova), total cu nr. top 2848/a/6 din CF 30717 (CF vechi 3904 Carasova), total cu nr. top 2848/b/1 din CF 33929 (CF vechi 2070 Carasova) si total cu nr. top 2848/b/2 din CF vechi 2072 Carasova.
4	faneata	NU	4.997	-	-	2842/a, 2844/a, 2844/b, 2845, 2846/a, 2846/b, 2848/a/5, 2848/a/6, 2848/b/1, 2848/b/2	Faneata impadurita. Den. de loc : Prikiste, se identifica total cu nr. top 2842/a din CF 30712 (CF vechi 3904 Carasova), total cu nr. top 2844/a din CF 33940 (CF vechi 2070 Carasova), total cu nr. top 2844/b din CF 30711 (CF vechi 2072 Carasova), total cu nr. top 2845 din CF 31137 (CF vechi 949 Carasova), total cu nr. top 2846/a din CF 30714 (CF vechi 3904 Carasova), total cu nr. top 2846/b din CF 30715 (CF vechi 3904 Carasova), total cu nr, top 2848/a/5 din CF 30719 (CF vechi 3904 Carasova), total cu nr. top 2848/a/6 din CF 30717 (CF vechi 3904 Carasova), total cu nr. top 2848/b/1 din CF 33929 (CF vechi 2070 Carasova) si total cu nr. top 2848/b/2 din CF vechi 2072 Carasova.
5	faneata	NU	27.432	-	-	2842/a, 2844/a, 2844/b, 2845, 2846/a, 2846/b, 2848/a/5, 2848/a/6, 2848/b/1, 2848/b/2	Den. de loc : Prikiste, se identifica total cu nr. top 2842/a din CF 30712 (CF vechi 3904 Carasova), total cu nr. top 2844/a din CF 33940 (CF vechi 2070 Carasova), total cu nr. top 2844/b din CF 30711 (CF vechi 2072 Carasova), total cu nr. top 2845 din CF 31137 (CF vechi 949 Carasova), total cu nr. top 2846/a din CF 30714 (CF vechi 3904 Carasova), total cu nr. top 2846/b din CF 30715 (CF vechi 3904 Carasova), total cu nr, top 2848/a/5 din CF 30719 (CF vechi 3904 Carasova), total cu nr. top 2848/a/6 din CF 30717 (CF vechi 3904 Carasova), total cu nr. top 2848/b/1 din CF 33929 (CF vechi 2070 Carasova) si total cu nr. top 2848/b/2 din CF vechi 2072 Carasova.

## Date referitoare la construcții

Crt	Număr	Destinație construcție	Supraf. (mp)	Situație juridică	Observații / Referințe
-----	-------	------------------------	--------------	-------------------	------------------------

Crt	Număr	Destinație construcție	Supraf. (mp)	Situație juridică	Observații / Referințe
A1.1	30712-C1	construcții anexa	56	Fara acte	Nr. niveluri:1; S. construita la sol:56 mp; Anexa
A1.2	30712-C2	construcții anexa	65	Fara acte	Nr. niveluri:1; S. construita la sol:65 mp; Anexa

**Lungime Segmente**

1) Valorile lungimilor segmentelor sunt obținute din proiecție în plan.

Punct început	X / Y	Punct sfârșit	X / Y	Lungime segment (** (m)	Punct început	X / Y	Punct sfârșit	X / Y	Lungime segment (** (m)
1	256.241,875 418.889,058	2	256.190,891 418.884,026	51.232	2	256.190,891 418.884,026	3	256.181,71 418.919,729	36.864
3	256.181,71 418.919,729	4	256.161,071 418.954,823	40.712	4	256.161,071 418.954,823	5	256.049,389 418.897,504	125.531
5	256.049,389 418.897,504	6	256.050,107 418.858,627	38.884	6	256.050,107 418.858,627	7	256.050,394 418.843,088	15.542
7	256.050,394 418.843,088	8	256.059,17 418.790,639	53.178	8	256.059,17 418.790,639	9	256.014,486 418.728,272	76.722
9	256.014,486 418.728,272	10	255.998,611 418.703,6	29.338	10	255.998,611 418.703,6	11	256.058,328 418.655,646	76.587
11	256.058,328 418.655,646	12	256.110,81 418.684,484	59.883	12	256.110,81 418.684,484	13	256.147,57 418.639,029	58.458
13	256.147,57 418.639,029	14	256.148,584 418.639,221	1.033	14	256.148,584 418.639,221	15	256.164,563 418.642,937	16.405
15	256.164,563 418.642,937	16	256.182,888 418.648,817	19.245	16	256.182,888 418.648,817	17	256.196,787 418.655,705	15.512
17	256.196,787 418.655,705	18	256.207,635 418.662,721	12.919	18	256.207,635 418.662,721	19	256.219,497 418.672,545	15.402
19	256.219,497 418.672,545	20	256.232,412 418.686,157	18.764	20	256.232,412 418.686,157	21	256.241,431 418.701,416	17.725
21	256.241,431 418.701,416	22	256.245,125 418.710,698	9.99	22	256.245,125 418.710,698	23	256.247,821 418.719,663	9.362
23	256.247,821 418.719,663	24	256.250,7 418.733,538	14.17	24	256.250,7 418.733,538	25	256.252,085 418.752,81	19.322
25	256.252,085 418.752,81	26	256.252,038 418.769,014	16.204	26	256.252,038 418.769,014	27	256.250,864 418.786,136	17.161
27	256.250,864 418.786,136	28	256.247,73 418.826,22	40.207	28	256.247,73 418.826,22	1	256.241,875 418.889,058	63.111

\*\* Lungimile segmentelor sunt determinate în planul de proiecție Stereo 70 și sunt rotunjite la 1 milimetru.

\*\*\* Distanța dintre puncte este formată din segmente cumulate ce sunt mai mici decât valoarea 1 milimetru.





## DATE DESPRE IMOBILUL NR. 6200

Oficiul de Cadastru și Publicitate Imobiliară CARAS-SEVERIN  
Biroul de Cadastru și Publicitate Imobiliară Resita

## A. Partea I. Descrierea imobilului

Nr. CF vechi: 2604, 1410, 3212, 2604, 1314

Carașova

Nr. topografic: 2808/4, 2808/5, 2815, 2816,

2817

TEREN Extravilan

Adresa: Jud. Caraș-Severin

Nr. Crt	Nr cadastral Nr. topografic	Suprafața* (mp)	Observații / Referințe
A1		34.183	Sector cadastral: 11 Teren neimprejmuț;

## B. Partea II. Proprietari și acte

Inscrieri privitoare la dreptul de proprietate și alte drepturi reale		Referințe
<b>1789 / 01/11/1911</b>		
Act Notarial nr. FN, din 01/01/1911 emis de -;		
B1	Intabulare, drept de PROPRIETATE, asupra 6694 mp, dobandit prin Conventie, cota actuala 1/1 1) <b>TYNKUL MARJAN</b> <i>OBSERVATII: Provine din CF 2604 Carașova</i>	A1
<b>5775 / 16/12/1897</b>		
Act Notarial nr. FN, din 01/01/1897 emis de -;		
B2	Intabulare, drept de PROPRIETATE, asupra 1870 mp, dobandit prin Conventie, cota actuala 1/1 1) <b>TYNKUL NIKOLA</b> <i>OBSERVATII: Provine din CF 1410 Carașova.</i>	A1
<b>1067 / 01/07/1921</b>		
Hotarare Judecatoreasca nr. G 828/7-1920, din 01/01/1921 emis de Judecatoria de Ocol Oravita;		
B3	Intabulare, drept de PROPRIETATE, succesiune, asupra 11510 mp, dobandit prin Hotarare Judecatoreasca, cota actuala 2/4 1) <b>LUGOJAN JURJ</b> <i>OBSERVATII: Provine din CF 3212 Carașova</i>	A1
<b>304 / 09/04/1969</b>		
Hotarare Judecatoreasca nr. G 1433/1923, din 01/01/1969 emis de Judecatoria Bocsa Vasiova;		
B4	Intabulare, drept de PROPRIETATE, succesiune legala, asupra 11510 mp, dobandit prin Hotarare Judecatoreasca, cota actuala 1/1 1) <b>FILCA MARTA</b> , n. Lugojan <i>OBSERVATII: Provine din CF 3212 Carașova</i>	A1
<b>1391 / 06/03/1998</b>		
Act Notarial nr. CI nr. 816/98, din 01/01/1998 emis de NP NEAMTU C;		
B5	Intabulare, drept de PROPRIETATE, intretinere, asupra 11510 mp, dobandit prin Conventie, cota actuala 1/4 1) <b>TINCUL IOAN</b> , , si sotia 2) <b>TINCUL MARIA</b> , , n. Tincul, bun comun <i>OBSERVATII: Provine din CF 3212 Carașova</i>	A1
<b>2004 / 18/08/1900</b>		
Act Notarial nr. FN, din 01/01/1900 emis de -;		
B6	Intabulare, drept de PROPRIETATE, asupra 5755 mp, dobandit prin Conventie, cota actuala 1/1 1) <b>TYNKUL NIKOLA</b> <i>OBSERVATII: Provine din CF 1314 Carașova</i>	A1
/		
Act Normativ nr. L7, din 13/03/1996 emis de PARLAMENTUL ROMANIEI;		
B7	Intabulare, drept de PROPRIETATE, asupra 8354 mp, dobandit prin Lege, cota actuala 1/1 1) <b>NEIDENTIFICAT NEIDENTIFICAT</b>	A1

Inscrieri privind dezmembramintele dreptului de proprietate, drepturi reale de garanție și sarcini	Referințe
--	-----------

## C. Partea III. SARCINI

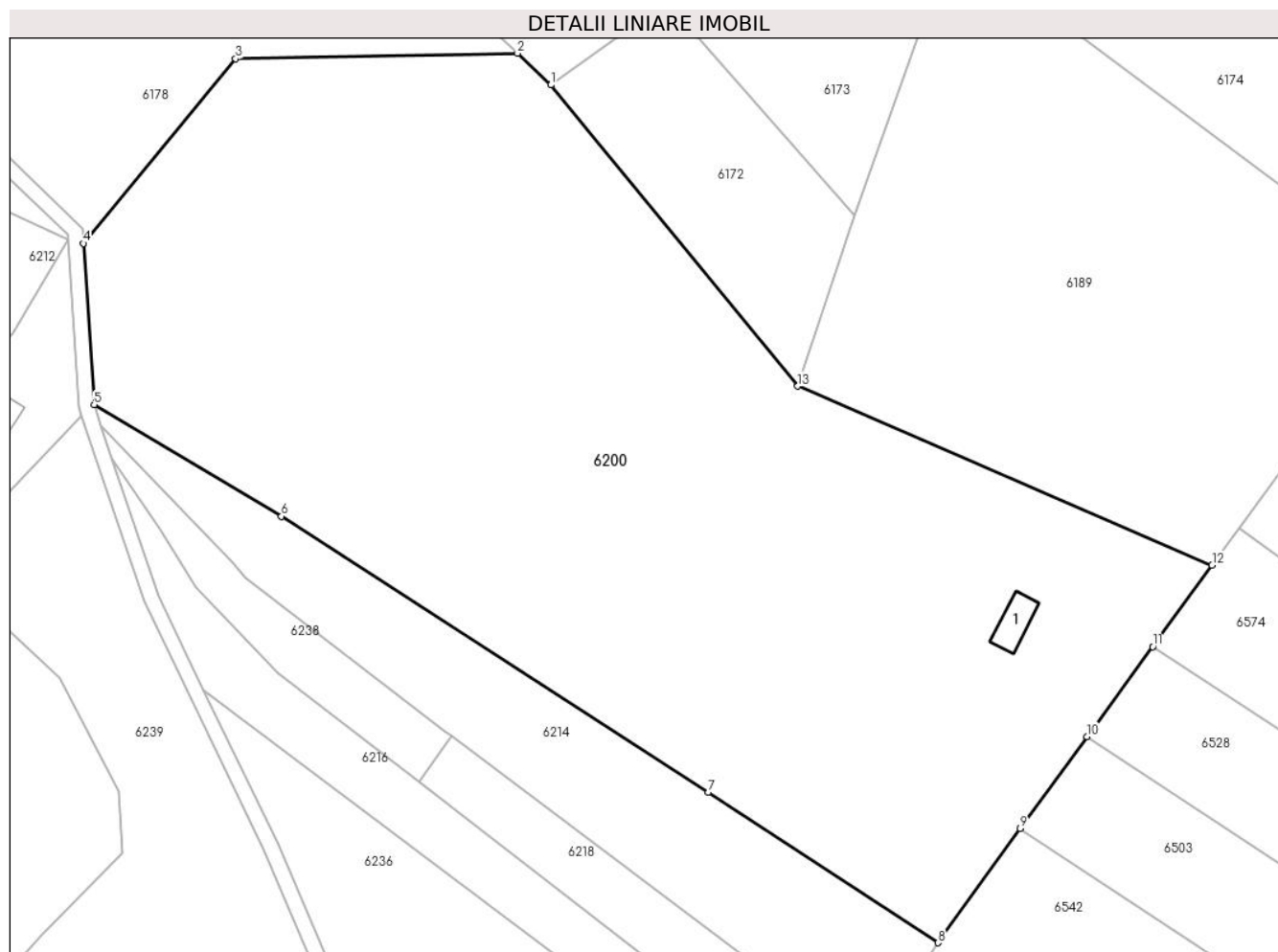
Inscrieri privind dezmembramintele dreptului de proprietate, drepturi reale de garanție și sarcini	Referințe	
<b>1789 / 01/11/1911</b>		
Act Notarial nr. FN, din 01/01/1911 emis de -;		
C1	Intabulare drept de intretinere, asupra 6694 mp, in favoarea lui: 1) <b>TYNKUL KATA</b> <i>OBSERVATII: Provine din CF 2604 Carasova.</i>	A1
<b>1391 / 06/03/1998</b>		
Act Notarial nr. CI nr. 816/98, din 01/01/1998 emis de NP NEAMTU C;		
C2	Intabulare drept de intretinere asupra 1/4 parti din suprafata de 11510 mp, in favoarea lui: 1) <b>TINCUL PETRU</b> , , si sotia 2) <b>TINCUL MARIA</b> <i>OBSERVATII: Provine din CF 3212 Carasova</i>	A1

## Anexa Nr. 1 La Partea I

## Teren

Nr cadastral	Suprafața (mp)*	Observații / Referințe
	34.183	

\* Suprafața este determinată în planul de proiecție Stereo 70.



## Date referitoare la teren

Crt	Categorie folosință	Intra vilan	Suprafața (mp)	Tarla	Parcelă	Nr. topo	Observații / Referințe
1	faneata	NU	3.321	-	-	2808/4, 2808/5, 2815, 2816, 2817	Faneata impadurita. Den. de loc : Prikiste se identifica cu nr. topografic 2808/4 din CF 2604 Carasova, cu nr. topografic 2808/5 din CF 1410 Carasova, cu nr. topografic 2815 din CF 3212 Carasova, cu nr. topografic 2816 din CF 2604 Carasova si cu nr. topografic 2817 din CF 1314 Carasova
2	faneata	NU	30.755	-	-	2808/4, 2808/5, 2815, 2816, 2817	Den. de loc : Prikiste se identifica cu nr. topografic 2808/4 din CF 2604 Carasova, cu nr. topografic 2808/5 din CF 1410 Carasova, cu nr. topografic 2815 din CF 3212 Carasova, cu nr. topografic 2816 din CF 2604 Carasova si cu nr. topografic 2817 din CF 1314 Carasova
3	curti constructii	NU	107	-	-	2808/4, 2808/5, 2815, 2816, 2817	Den. de loc : Prikiste se identifica cu nr. topografic 2808/4 din CF 2604 Carasova, cu nr. topografic 2808/5 din CF 1410 Carasova, cu nr. topografic 2815 din CF 3212 Carasova, cu nr. topografic 2816 din CF 2604 Carasova si cu nr. topografic 2817 din CF 1314 Carasova

## Date referitoare la construcții

Crt	Număr	Destinație construcție	Supraf. (mp)	Situație juridică	Observații / Referințe
-----	-------	------------------------	--------------	-------------------	------------------------

Crt	Număr	Destinație construcție	Supraf. (mp)	Situație juridică	Observații / Referințe
A1.1		construcții anexa	107	Fara acte	Nr. niveluri:1; S. construita la sol:107 mp; Anexa

**Lungime Segmente**

1) Valorile lungimilor segmentelor sunt obținute din proiecție în plan.

Punct început	X / Y	Punct sfârșit	X / Y	Lungime segment (** (m))
1	255.448,555 418.879,35	2	255.439,62 418.887,833	12.321
2	255.439,62 418.887,833	3	255.364,252 418.886,371	75.382
3	255.364,252 418.886,371	4	255.323,526 418.837,037	63.973
4	255.323,526 418.837,037	5	255.326,421 418.793,894	43.24
5	255.326,421 418.793,894	6	255.376,555 418.764,123	58.308
6	255.376,555 418.764,123	7	255.490,659 418.690,397	135.849
7	255.490,659 418.690,397	8	255.552,067 418.650,149	73.423
8	255.552,067 418.650,149	9	255.574,016 418.680,714	37.63
9	255.574,016 418.680,714	10	255.591,926 418.705,249	30.377
10	255.591,926 418.705,249	11	255.609,467 418.729,28	29.751
11	255.609,467 418.729,28	12	255.625,378 418.751,076	26.986
12	255.625,378 418.751,076	13	255.514,593 418.798,884	120.66
13	255.514,593 418.798,884	1	255.448,555 418.879,35	104.095

\*\* Lungimile segmentelor sunt determinate în planul de proiecție Stereo 70 și sunt rotunjite la 1 milimetru.

\*\*\* Distanța dintre puncte este formată din segmente cumulate ce sunt mai mici decât valoarea 1 milimetru.

**DATE DESPRE IMOBILUL NR. 6201**

Oficiul de Cadastru și Publicitate Imobiliară CARAS-SEVERIN  
Biroul de Cadastru și Publicitate Imobiliară Resita

**A. Partea I. Descrierea imobilului**

TEREN Extravilan

Nr. CF vechi:4050 Carasova  
Nr. topografic:2803

Adresa: Jud. Caraş-Severin

Nr. Crt	Nr cadastral Nr. topografic	Suprafaţa* (mp)	Observații / Referințe
A1	34140	12.353	Sector cadastral:11 Teren neimprejmuit;

**B. Partea II. Proprietari și acte**

Inscrieri privitoare la dreptul de proprietate și alte drepturi reale		Referințe
<b>1969 / 22/02/2006</b>		
Act Notarial nr. 832, din 10/02/2006 emis de NP Neamtu C;		
B1	Intabulare, drept de PROPRIETATE, cumparare, asupra 5755 mp, dobandit prin Conventie, cota actuala 1/2 1) <b>TINCUL MARIAN</b> , si sotia 2) <b>TINCUL MAGDALENA</b> , n Ghera, bun comun	A1
<b>1973 / 22/02/2006</b>		
Act Notarial nr. 833, din 10/02/2006 emis de NP Neamtu Cornelia;		
B2	Intabulare, drept de PROPRIETATE, cumparare, asupra 5755 mp, dobandit prin Conventie, cota actuala 1/2 1) <b>TINCUL MARIAN</b> , si sotia 2) <b>TINCUL MAGDALENA</b> , n Ghera	A1
/		
Act Normativ nr. L7, din 13/03/1996 emis de PARLAMENTUL ROMANIEI;		
B3	Intabulare, drept de PROPRIETATE, asupra 6598 mp, dobandit prin Lege, cota actuala 1/1 1) <b>NEIDENTIFICAT NEIDENTIFICAT</b>	A1
Act Normativ nr. L7, din 13/03/1996 emis de PARLAMENTUL ROMANIEI (Adeverinta nr. 2542/09.08.2024, emisa de Primaria Comunei Carasova.);		
B4	Se noteaza posesia factica asupra suprafetei de 6598/12353 mp in favoarea lui: 1) <b>TINCUL MARIAN</b>	A1

**C. Partea III. SARCINI .**

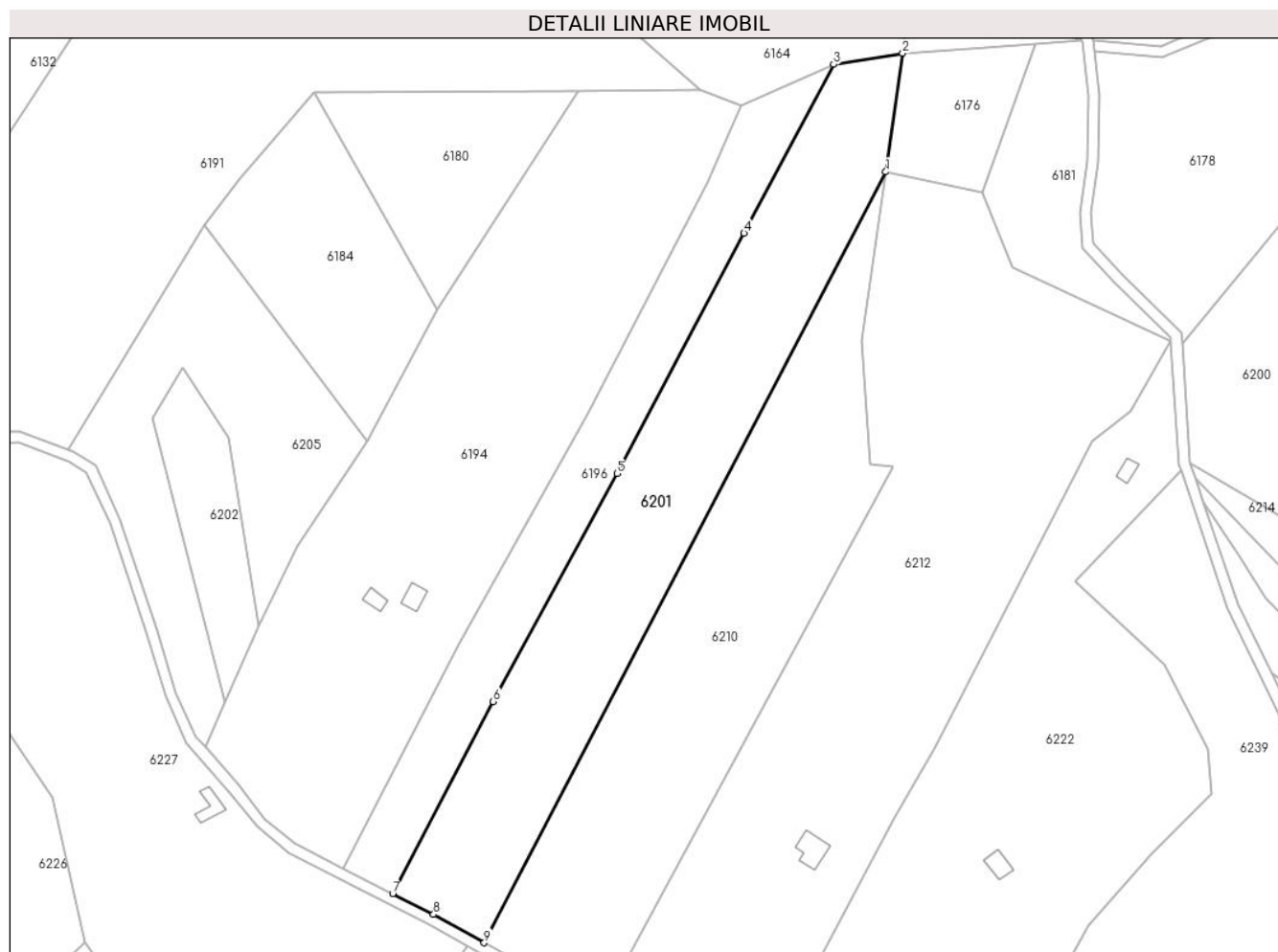
Inscrieri privind dezmembramintele dreptului de proprietate, drepturi reale de garanție și sarcini	Referințe
NU SUNT	

## Anexa Nr. 1 La Partea I

## Teren

Nr cadastral	Suprafața (mp)*	Observații / Referințe
34140	12.353	

\* Suprafața este determinată în planul de proiecție Stereo 70.



## Date referitoare la teren

Crt	Categorie folosință	Intravilan	Suprafața (mp)	Tarla	Parcelă	Nr. topo	Observații / Referințe
1	livada	NU	1.621	-	-	2803	Den. de loc : Prikiste se identifica cu nr. topografic 2803 din CF 34140 (CF 4050 Carasova).
2	faneata	NU	10.732	-	-	2803	Den. de loc : Prikiste se identifica cu nr. topografic 2803 din CF 34140 (CF 4050 Carasova).

## Lungime Segmente

1) Valorile lungimilor segmentelor sunt obținute din proiecție în plan.

Punct început	X / Y	Punct sfârșit	X / Y	Lungime segment (** (m))
1	255.216,3 418.899,004	2	255.222,372 418.941,897	43.321
2	255.222,372 418.941,897	3	255.197,409 418.937,866	25.286
3	255.197,409 418.937,866	4	255.165,078 418.876,833	69.067

Punct început	X / Y	Punct sfârşit	X / Y	Lungime segment (** (m)
4	255.165,078 418.876,833	5	255.119,089 418.790,019	98.243
5	255.119,089 418.790,019	6	255.074,284 418.707,6	93.811
6	255.074,284 418.707,6	7	255.037,985 418.638,15	78.364
7	255.037,985 418.638,15	8	255.052,72 418.630,649	16.535
8	255.052,72 418.630,649	9	255.071,061 418.620,398	21.011
9	255.071,061 418.620,398	1	255.216,3 418.899,004	314.191

\*\* Lungimile segmentelor sunt determinate în planul de proiecție Stereo 70 și sunt rotunjite la 1 milimetru.

\*\*\* Distanța dintre puncte este formată din segmente cumulate ce sunt mai mici decât valoarea 1 milimetru.





**DATE DESPRE IMOBILUL NR. 6202**

Oficiul de Cadastru și Publicitate Imobiliară CARAS-SEVERIN  
Biroul de Cadastru și Publicitate Imobiliară Resita

**A. Partea I. Descrierea imobilului**

TEREN Extravilan

Nr. CF vechi:1891 Carasova  
Nr. topografic:2800/b/1

Adresa: Jud. Caraș-Severin

Nr. Crt	Nr cadastral Nr. topografic	Suprafața* (mp)	Observații / Referințe
A1		2.178	Sector cadastral:11 Teren neimprejmuit;

**B. Partea II. Proprietari și acte**

Inscrieri privitoare la dreptul de proprietate și alte drepturi reale	Referințe
<b>2201 / 17/12/1941</b>	
Hotarare Judecatoreasca nr. GI 4912/931, din 01/01/1941 emis de Jud. Mixta Resita;	
B1	A1
Intabulare, drept de PROPRIETATE, dobandit prin Hotarare Judecatoreasca, cota actuala 1/1 1) NEAGUL MAGDALENA, , n. Giurchita	

**C. Partea III. SARCINI .**

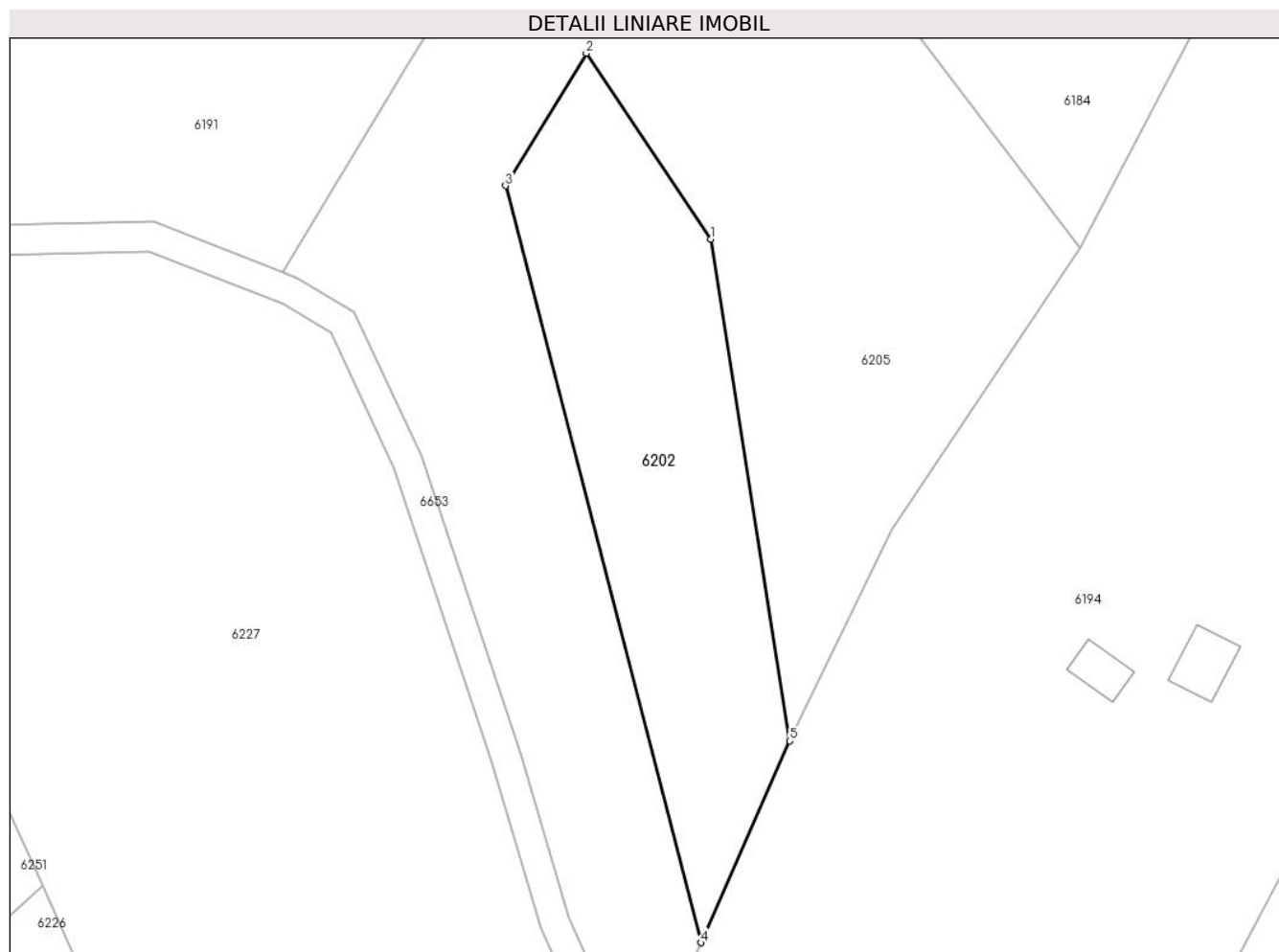
Inscrieri privind dezmembramintele dreptului de proprietate, drepturi reale de garanție și sarcini	Referințe
NU SUNT	

## Anexa Nr. 1 La Partea I

## Teren

Nr cadastral	Suprafața (mp)*	Observații / Referințe
	2.178	

\* Suprafața este determinată în planul de proiecție Stereo 70.



## Date referitoare la teren

Crt	Categorie folosință	Intravilan	Suprafața (mp)	Tarla	Parcelă	Nr. topo	Observații / Referințe
1	faneata	NU	2.178	-	-	2800/b/1	Faneata împadurita. Den. de loc : Prikiste se identifica partial cu nr. topografic 2800/b/1 din CF 1891 Carasova

## Lungime Segmente

1) Valorile lungimilor segmentelor sunt obținute din proiecție în plan.

Punct început	X / Y	Punct sfârșit	X / Y	Lungime segment (** (m)
1	254.978,734 418.802,851	2	254.961,882 418.828,085	30.344
2	254.961,882 418.828,085	3	254.950,928 418.810,13	21.032
3	254.950,928 418.810,13	4	254.977,436 418.707,506	105.993
4	254.977,436 418.707,506	5	254.989,513 418.734,868	29.909

Punct început	X / Y	Punct sfârșit	X / Y	Lungime segment (** (m)
5	254.989,513 418.734,868	1	254.978,734 418.802,851	68.833

\*\* Lungimile segmentelor sunt determinate în planul de proiecție Stereo 70 și sunt rotunjite la 1 milimetru.

\*\*\* Distanța dintre puncte este formată din segmente cumulate ce sunt mai mici decât valoarea 1 milimetru.



**DATE DESPRE IMOBILUL NR. 6204**

Oficiul de Cadastru și Publicitate Imobiliară CARAS-SEVERIN  
Biroul de Cadastru și Publicitate Imobiliară Resita

**A. Partea I. Descrierea imobilului**

TEREN Extravilan

Nr. CF vechi:3796 Carasova

Nr. topografic:2833/b

Adresa: Jud. Caraș-Severin

Nr. Crt	Nr cadastral Nr. topografic	Suprafața* (mp)	Observații / Referințe
A1		5.591	Sector cadastral:11 Teren neimprejmuit;

**B. Partea II. Proprietari și acte**

Inscrieri privitoare la dreptul de proprietate și alte drepturi reale		Referințe
<b>196 / 29/01/1941</b>		
Act Notarial nr. CD FN, din 19/12/1940 emis de -;		
B1	Intabulare, drept de PROPRIETATE, donare, asupra 2877 mp, dobandit prin Conventie, cota actuala 1/1 1) <b>FERA MARIA</b> , , n. Tincul	A1
/		
Act Normativ nr. L7, din 13/03/1996 emis de PARLAMENTUL ROMANIEI;		
B2	Intabulare, drept de PROPRIETATE, asupra 2714 mp, dobandit prin Lege, cota actuala 1/1 1) <b>NEIDENTIFICAT NEIDENTIFICAT</b>	A1

**C. Partea III. SARCINI .**

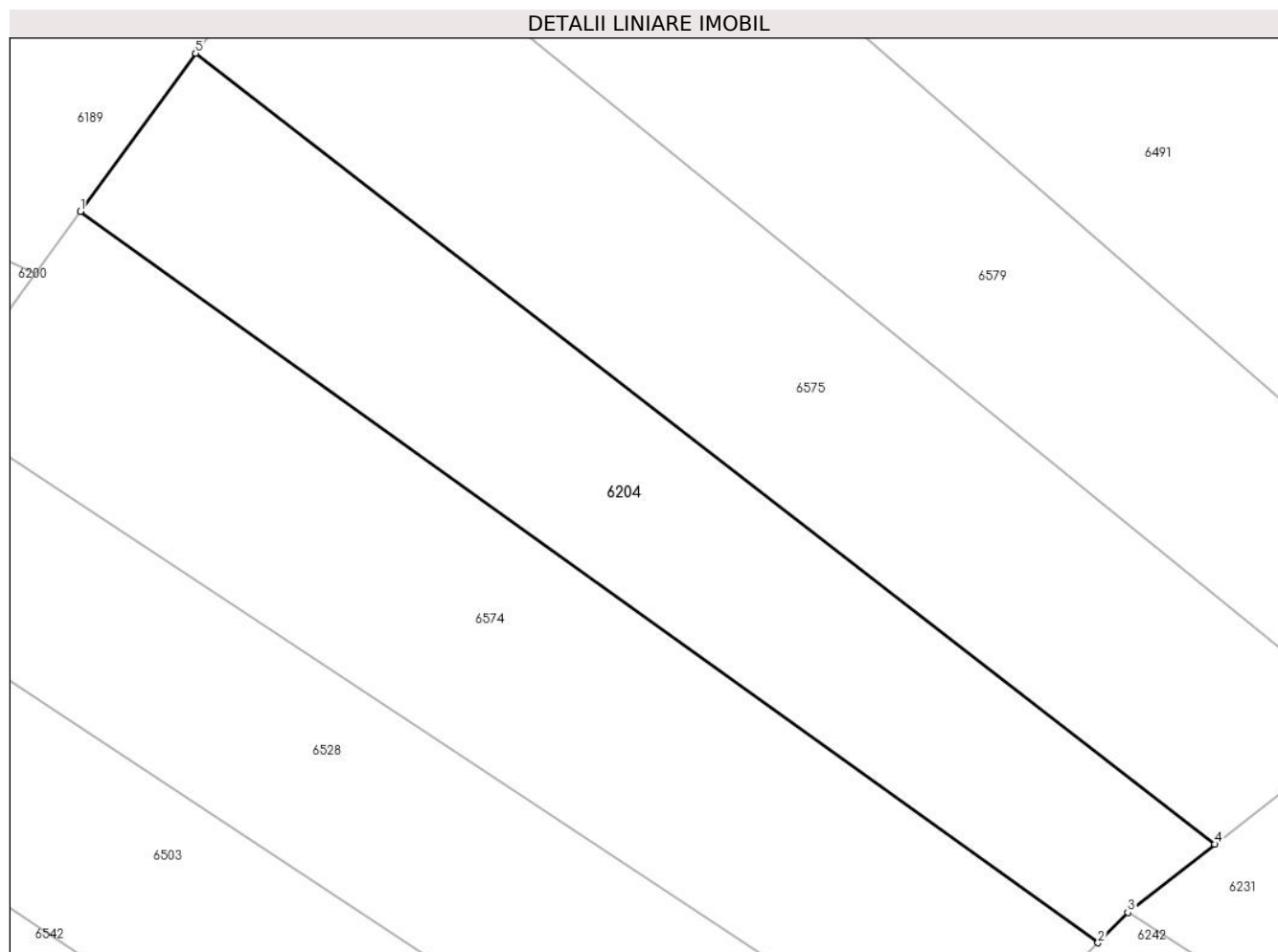
Inscrieri privind dezmembramintele dreptului de proprietate, drepturi reale de garanție și sarcini	Referințe
NU SUNT	

## Anexa Nr. 1 La Partea I

## Teren

Nr cadastral	Suprafața (mp)*	Observații / Referințe
	5.591	

\* Suprafața este determinată în planul de proiecție Stereo 70.



## Date referitoare la teren

Crt	Categorie folosință	Intravilan	Suprafața (mp)	Tarla	Parcelă	Nr. topo	Observații / Referințe
1	faneata	NU	5.591	-	-	2833/b	Den. de loc : Prikiste, se identifica total cu nr. top 2833/b din CF vechi 3796 Carasova

## Lungime Segmente

1) Valorile lungimilor segmentelor sunt obținute din proiecție în plan.

Punct început	X / Y	Punct sfârșit	X / Y	Lungime segment (** (m)
1	255.632,534 418.760,88	2	255.795,249 418.644,06	200.308
2	255.795,249 418.644,06	3	255.800,012 418.648,896	6.788
3	255.800,012 418.648,896	4	255.813,952 418.659,804	17.7
4	255.813,952 418.659,804	5	255.650,988 418.786,161	206.212
5	255.650,988 418.786,161	1	255.632,534 418.760,88	31.3

**\*\* Lungimile segmentelor sunt determinate în planul de proiecție Stereo 70 și sunt rotunjite la 1 milimetru.**

**\*\*\* Distanța dintre puncte este formată din segmente cumulate ce sunt mai mici decât valoarea 1 milimetru.**





**DATE DESPRE IMOBILUL NR. 6205**

Oficiul de Cadastru și Publicitate Imobiliară CARAS-SEVERIN  
Biroul de Cadastru și Publicitate Imobiliară Resita

**A. Partea I. Descrierea imobilului**

TEREN Extravilan

Nr. CF vechi:1891 Carasova  
Nr. topografic:2800/b/1

Adresa: Jud. Caraș-Severin

Nr. Crt	Nr cadastral Nr. topografic	Suprafața* (mp)	Observații / Referințe
A1		7.365	Sector cadastral:11 Teren neimprejmuț;

**B. Partea II. Proprietari și acte**

Inscrieri privitoare la dreptul de proprietate și alte drepturi reale		Referințe
/		
Act Normativ nr. L7, din 13/03/1996 emis de PARLAMENTUL ROMANIEI;		
B1	Intabulare, drept de PROPRIETATE, dobândit prin Lege, cota actuala 1/1 1) NEIDENTIFICAT NEIDENTIFICAT	A1
Act Normativ nr. L7, din 13/03/1996 emis de PARLAMENTUL ROMANIEI (Adeverinta nr. 2517/09.08.2024, emisa de Primaria Comunei Carasova.);		
B2	Se noteaza posesia factica in favoarea lui: 1) NEAGUL PETRU	A1

**C. Partea III. SARCINI .**

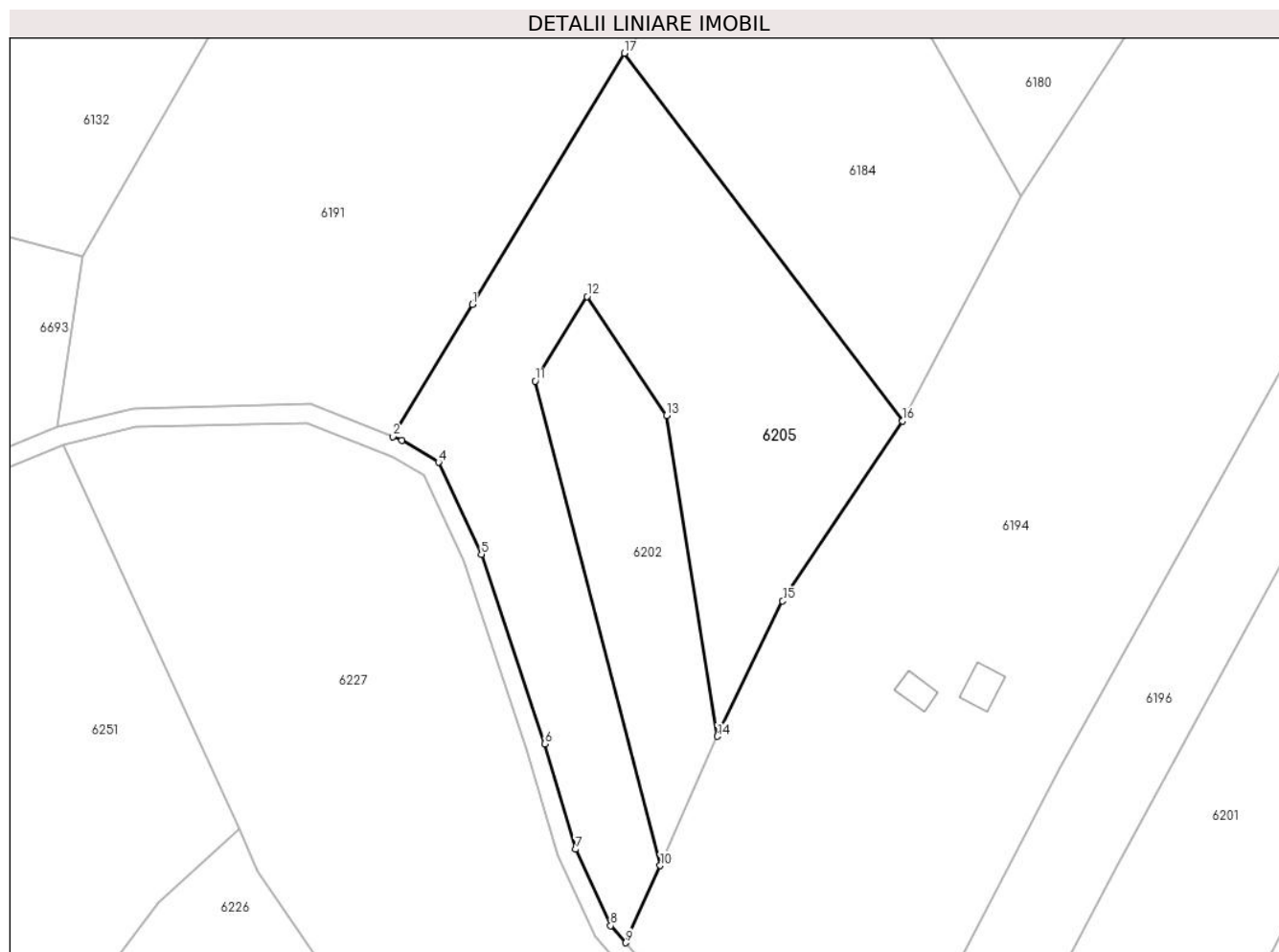
Inscrieri privind dezmembramintele dreptului de proprietate, drepturi reale de garanție și sarcini	Referințe
NU SUNT	

## Anexa Nr. 1 La Partea I

## Teren

Nr cadastral	Suprafața (mp)*	Observații / Referințe
	7.365	

\* Suprafața este determinată în planul de proiecție Stereo 70.



## Date referitoare la teren

Crt	Categorie folosință	Intra vilan	Suprafața (mp)	Tarla	Parcelă	Nr. topo	Observații / Referințe
1	faneata	NU	5.911	-	-	2800/b/1	Faneata impadurita. Den. de loc : Prikiste se identifica partial cu nr. topografic 2800/b/1 din CF 1891 Carasova
2	livada	NU	1.454	-	-	2800/b/1	Den. de loc : Prikiste se identifica partial cu nr. topografic 2800/b/1 din CF 1891 Carasova

## Lungime Segmente

1) Valorile lungimilor segmentelor sunt obținute din proiecție în plan.

Punct început	X / Y	Punct sfârșit	X / Y	Lungime segment (** (m)
1	254.937,597 418.826,36	2	254.920,714 418.798,397	32.664
2	254.920,714 418.798,397	3	254.922,648 418.797,638	2.077
3	254.922,648 418.797,638	4	254.930,412 418.792,94	9.075

Punct început	X / Y	Punct sfârșit	X / Y	Lungime segment (** (m)
4	254.930,412 418.792,94	5	254.939,489 418.773,448	21.502
5	254.939,489 418.773,448	6	254.952,912 418.733,271	42.36
6	254.952,912 418.733,271	7	254.959,496 418.710,95	23.272
7	254.959,496 418.710,95	8	254.966,9 418.694,782	17.783
8	254.966,9 418.694,782	9	254.970,085 418.691,145	4.834
9	254.970,085 418.691,145	10	254.977,436 418.707,506	17.936
10	254.977,436 418.707,506	11	254.950,928 418.810,13	105.993
11	254.950,928 418.810,13	12	254.961,882 418.828,085	21.032
12	254.961,882 418.828,085	13	254.978,734 418.802,851	30.344
13	254.978,734 418.802,851	14	254.989,513 418.734,868	68.833
14	254.989,513 418.734,868	15	255.003,374 418.763,542	31.848
15	255.003,374 418.763,542	16	255.028,799 418.801,674	45.832
16	255.028,799 418.801,674	17	254.969,778 418.879,598	97.753
17	254.969,778 418.879,598	1	254.937,597 418.826,36	62.21

\*\* Lungimile segmentelor sunt determinate în planul de proiecție Stereo 70 și sunt rotunjite la 1 milimetru.

\*\*\* Distanța dintre puncte este formată din segmente cumulate ce sunt mai mici decât valoarea 1 milimetru.



**DATE DESPRE IMOBILUL NR. 6210**

Oficiul de Cadastru și Publicitate Imobiliară CARAS-SEVERIN  
Biroul de Cadastru și Publicitate Imobiliară Resita

**A. Partea I. Descrierea imobilului**

TEREN Extravilan

Nr. CF vechi:856 Carasova  
Nr. topografic:2805

Adresa: Jud. Caraș-Severin

Nr. Crt	Nr cadastral Nr. topografic	Suprafața* (mp)	Observații / Referințe
A1		12.719	Sector cadastral:11 Teren neimprejmuit;

**B. Partea II. Proprietari și acte**

Inscrieri privitoare la dreptul de proprietate și alte drepturi reale		Referințe
<b>2850 / 12/12/1930</b>		
Hotarare Judecatoreasca nr. GI nr. 4290/922, din 01/01/1930 emis de Jud. Mixta Oravita;		
B1	Intabulare, drept de PROPRIETATE, succesiune, asupra 11510 mp, dobandit prin Hotarare Judecatoreasca, cota actuala 1/1 1) <b>BEUL ILIA</b>	A1
B2	Se noteaza interdictia de instrainare si grevare, asupra 11510 mp, in favoarea lui: 1) <b>CURIAC ANA</b> , ,vad. n. Beul	A1
/		
Act Normativ nr. L7, din 13/03/1996 emis de PARLAMENTUL ROMANIEI;		
B3	Intabulare, drept de PROPRIETATE, asupra 1209 mp, dobandit prin Lege, cota actuala 1/1 1) <b>NEIDENTIFICAT NEIDENTIFICAT</b>	A1

**C. Partea III. SARCINI**

Inscrieri privind dezmembramintele dreptului de proprietate, drepturi reale de garanție și sarcini		Referințe
<b>2850 / 12/12/1930</b>		
Hotarare Judecatoreasca nr. GI nr. 4290/922, din 01/01/1930 emis de Jud. Mixta Oravita;		
C1	Intabulare drept de intretinere si inmormantare, asupra 11510 mp, in favoarea lui: 1) <b>CURIAC ANA</b> , ,vad. n. Beul	A1

## Anexa Nr. 1 La Partea I

## Teren

Nr cadastral	Suprafața (mp)*	Observații / Referințe
	12.719	

\* Suprafața este determinată în planul de proiecție Stereo 70.



## Date referitoare la teren

Crt	Categorie folosință	Intravilan	Suprafața (mp)	Tarla	Parcelă	Nr. topo	Observații / Referințe
1	faneata	NU	12.719	-	-	2805	Den. de loc : Prikiste se identifica cu nr. topografic 2805 din CF 856 Carasova

## Lungime Segmente

1) Valorile lungimilor segmentelor sunt obținute din proiecție în plan.

Punct început	X / Y	Punct sfârșit	X / Y	Lungime segment (** (m)
1	255.218,907 418.792,542	2	255.210,762 418.793,402	8.19
2	255.210,762 418.793,402	3	255.207,641 418.837,955	44.662
3	255.207,641 418.837,955	4	255.216,3 418.899,004	61.66
4	255.216,3 418.899,004	5	255.071,061 418.620,398	314.191
5	255.071,061 418.620,398	6	255.113,024 418.596,944	48.073

Punct început	X / Y	Punct sfârșit	X / Y	Lungime segment (** (m)
6	255.113,024 418.596,944	1	255.218,907 418.792,542	222.417

\*\* Lungimile segmentelor sunt determinate în planul de proiecție Stereo 70 și sunt rotunjite la 1 milimetru.

\*\*\* Distanța dintre puncte este formată din segmente cumulate ce sunt mai mici decât valoarea 1 milimetru.





**DATE DESPRE IMOBILUL NR. 6212**

Oficiul de Cadastru și Publicitate Imobiliară CARAS-SEVERIN  
Biroul de Cadastru și Publicitate Imobiliară Resita

**A. Partea I. Descrierea imobilului**

TEREN Extravilan

Nr. CF vechi:2487 Carasova

Nr. topografic:2806

Adresa: Jud. Caraș-Severin

Nr. Crt	Nr cadastral Nr. topografic	Suprafața* (mp)	Observații / Referințe
A1	34139	22.362	Sector cadastral:11 Teren neimprejmuit;

**Construcții**

Crt	Nr cadastral Nr. topografic	Adresa	Observații / Referințe
A1.1	34139-C1	Jud. Caraș-Severin	Nr. niveluri:1; S. construita la sol:94 mp; Anexa

**B. Partea II. Proprietari și acte**

Inscrieri privitoare la dreptul de proprietate și alte drepturi reale		Referințe
<b>7590 / 05/11/1909</b>		
Act Notarial nr. FN, din 01/01/1909 emis de -;		
B1	Intabulare, drept de PROPRIETATE, asupra 5755 mp, dobandit prin Succesiune, cota actuala 2/8 1) <b>GYURKICZA MILYA</b> , min	A1
B2	Intabulare, drept de PROPRIETATE, asupra 5755 mp, dobandit prin Succesiune, cota actuala 2/8 1) <b>GYURKICZA MARIA</b> , min	A1
<b>1973 / 22/02/2006</b>		
Act Notarial nr. 833, din 10/02/2006 emis de NP Neamtu Cornelia;		
B3	Intabulare, drept de PROPRIETATE, cumparare, asupra 5755 mp, dobandit prin Conventie, cota actuala 4/8 1) <b>TINCUL MARIAN</b> , si sotia 2) <b>TINCUL MAGDALENA</b> , n Ghera, bun comun	A1
/		
Act Normativ nr. L7, din 13/03/1996 emis de PARLAMENTUL ROMANIEI;		
B4	Intabulare, drept de PROPRIETATE, asupra 16607 mp, dobandit prin Lege, cota actuala 1/1 1) <b>NEIDENTIFICAT NEIDENTIFICAT</b>	A1
Act Normativ nr. L7, din 13/03/1996 emis de PARLAMENTUL ROMANIEI (Adeverinta nr. 2546/09.08.2024, emisa de Primaria Comunei Carasova.);		
B5	Se noteaza posesia factica asupra suprafetei de 19484/22362 mp in favoarea lui: 1) <b>TINCUL MARIAN</b>	A1
Act Normativ nr. L7, din 13/03/1996 emis de PARLAMENTUL ROMANIEI (Adeverinta nr. 3902/01.11.2024, emisa de Primaria Comunei Carasova.);		
B6	Intabulare, drept de PROPRIETATE, dobandit prin Construire, cota actuala 1/1 1) <b>TINCUL MARIAN</b>	A1.1

**C. Partea III. SARCINI .**

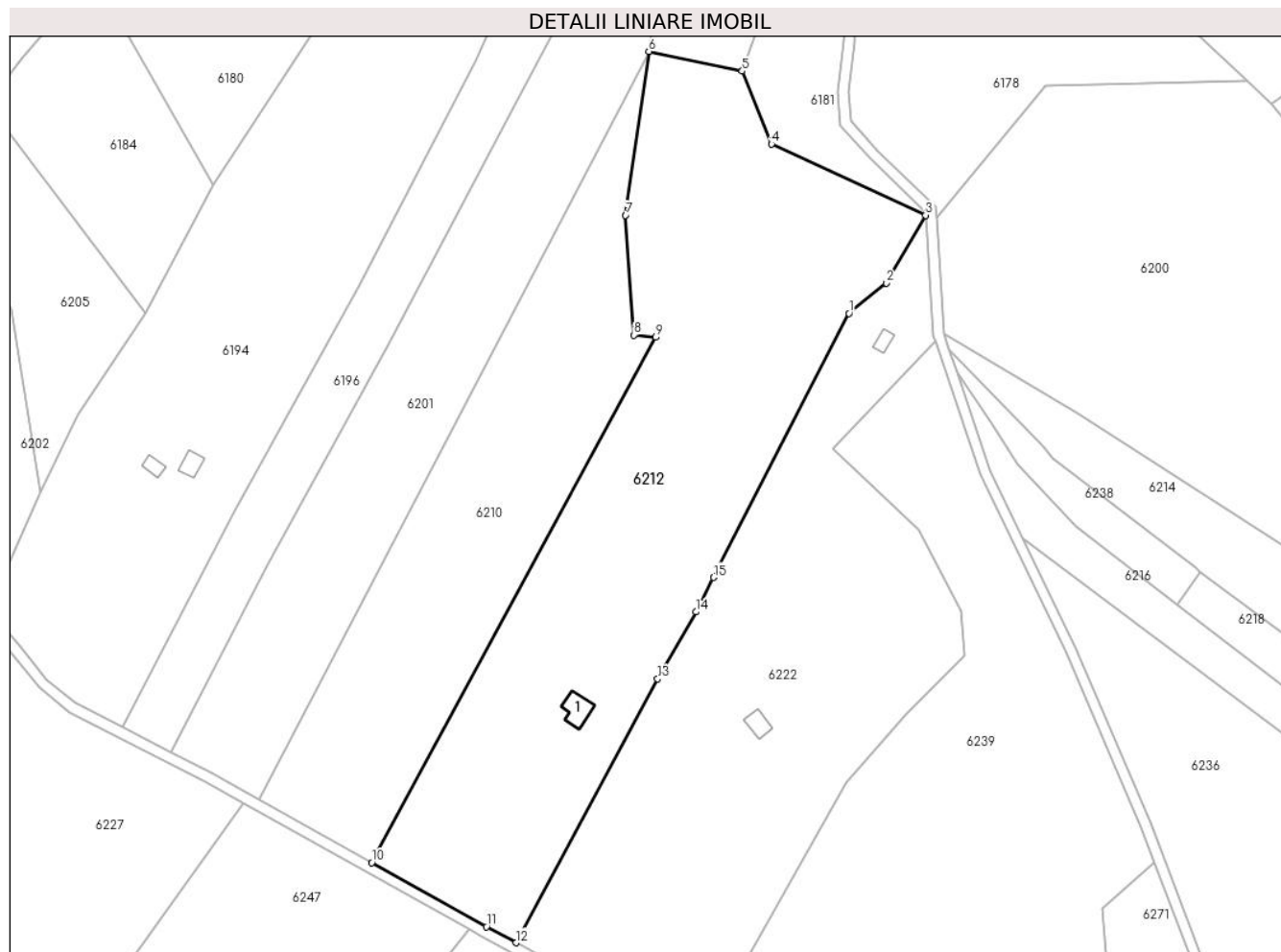
Inscrieri privind dezmembramintele dreptului de proprietate, drepturi reale de garanție și sarcini	Referințe
NU SUNT	

## Anexa Nr. 1 La Partea I

## Teren

Nr cadastral	Suprafața (mp)*	Observații / Referințe
34139	22.362	

\* Suprafața este determinată în planul de proiecție Stereo 70.



## Date referitoare la teren

Crt	Categorie folosință	Intravilan	Suprafața (mp)	Tarla	Parcelă	Nr. topo	Observații / Referințe
1	curți construcții	NU	94	-	-	2806	Den. de loc: Prikiste. Se identifica cu nr. top 2806 din CF 34139 (CF vechi 2487 Carasova)
2	arabil	NU	22.268	-	-	2806	Den. de loc: Prikiste. Se identifica cu nr. top 2806 din CF 34139 (CF vechi 2487 Carasova)

## Date referitoare la construcții

Crt	Număr	Destinație construcție	Supraf. (mp)	Situație juridică	Observații / Referințe
A1.1	34139-C1	construcții anexa	94	Cu acte	Nr. niveluri:1; S. construita la sol:94 mp; Anexa

## Lungime Segmente

1) Valorile lungimilor segmentelor sunt obținute din proiecție în plan.

Punct început	X / Y	Punct sfârșit	X / Y	Lungime segment (** (m)
1	255.290,898 418.801,48	2	255.304,773 418.812,764	17.885
2	255.304,773 418.812,764	3	255.319,452 418.838,01	29.202

Punct început	X / Y	Punct sfârșit	X / Y	Lungime segment (** (m)
3	255.319,452 418.838,01	4	255.262,048 418.864,543	63.239
4	255.262,048 418.864,543	5	255.251,09 418.891,659	29.246
5	255.251,09 418.891,659	6	255.216,3 418.899,004	35.557
6	255.216,3 418.899,004	7	255.207,641 418.837,955	61.66
7	255.207,641 418.837,955	8	255.210,762 418.793,402	44.662
8	255.210,762 418.793,402	9	255.218,907 418.792,542	8.19
9	255.218,907 418.792,542	10	255.113,024 418.596,944	222.417
10	255.113,024 418.596,944	11	255.155,716 418.573,084	48.907
11	255.155,716 418.573,084	12	255.166,808 418.567,078	12.614
12	255.166,808 418.567,078	13	255.219,58 418.665,338	111.535
13	255.219,58 418.665,338	14	255.233,878 418.690,274	28.744
14	255.233,878 418.690,274	15	255.240,469 418.703,107	14.427
15	255.240,469 418.703,107	1	255.290,898 418.801,48	110.545

\*\* Lungimile segmentelor sunt determinate în planul de proiecție Stereo 70 și sunt rotunjite la 1 milimetru.

\*\*\* Distanța dintre puncte este formată din segmente cumulate ce sunt mai mici decât valoarea 1 milimetru.





## DATE DESPRE IMOBILUL NR. 6214

Oficiul de Cadastru și Publicitate Imobiliară CARAS-SEVERIN  
Biroul de Cadastru și Publicitate Imobiliară Resita

## A. Partea I. Descrierea imobilului

Nr. CF vechi: 2518 Carasova  
Nr. topografic: 2818

TEREN Extravilan

Adresa: Jud. Caraș-Severin

Nr. Crt	Nr cadastral Nr. topografic	Suprafața* (mp)	Observații / Referințe
A1	34206	6.251	Sector cadastral: 11 Teren neimprejmuit;

## B. Partea II. Proprietari și acte

Inscrieri privitoare la dreptul de proprietate și alte drepturi reale		Referințe
<b>2597 / 05/04/1910</b>		
Act Notarial nr. FN, din 01/01/1910 emis de -;		
B1	Intabulare, drept de PROPRIETATE, localizare, dobandit prin Lege, cota actuala 8/144 1) <b>GYURKICZA MILYA</b>	A1
B2	Intabulare, drept de PROPRIETATE, localizare, dobandit prin Lege, cota actuala 8/144 1) <b>PETRIKA MARIA</b> , n Gyurkicza	A1
B3	Intabulare, drept de PROPRIETATE, localizare, dobandit prin Lege, cota actuala 8/144 1) <b>GYURKICZA PETER</b> , min	A1
B4	Intabulare, drept de PROPRIETATE, localizare, dobandit prin Lege, cota actuala 12/144 1) <b>VATAV TODOR</b>	A1
B5	Intabulare, drept de PROPRIETATE, localizare, dobandit prin Lege, cota actuala 12/144 1) <b>RADAN MARIA</b> , n Vatav	A1
B6	Intabulare, drept de PROPRIETATE, localizare, dobandit prin Lege, cota actuala 12/144 1) <b>MILOS STANA</b> , n Vatav	A1
B7	Intabulare, drept de PROPRIETATE, localizare, dobandit prin Lege, cota actuala 12/144 1) <b>MILOS MILYA</b>	A1
Act Notarial nr. FN, din 04/04/1910 emis de -;		
B8	Intabulare, drept de PROPRIETATE, cumparare, dobandit prin Conventie, cota actuala 12/144 1) <b>GYURKICZA MILYA</b>	A1
<b>1925 / 01/08/1938</b>		
Act Notarial nr. FN, din 05/08/1938 emis de -;		
B9	Intabulare, drept de PROPRIETATE, cumparare, dobandit prin Conventie, cota actuala 6/144 1) <b>GHERA MIHAI</b>	A1
<b>2211 / 01/10/1938</b>		
Hotarare Judecatoreasca nr. G5226/935, din 01/01/1935 emis de Jud mixta Resita;		
B10	Intabulare, drept de PROPRIETATE, dobandit prin Succesiune, cota actuala 48/144 1) <b>FILCA GHEORGHE</b>	A1
<b>2914 / 01/06/1995</b>		
Act Notarial nr. 6131/95, din 01/01/1995 emis de -;		
B11	Intabulare, drept de PROPRIETATE, intretinere, dobandit prin Conventie, cota actuala 6/144 1) <b>GHERA NICOLAE</b> , si sotia 2) <b>GHERA MARTA</b> , n Moldovan, bun comun	A1
/		
Act Normativ nr. L7, din 13/03/1996 emis de PARLAMENTUL ROMANIEI (Adeverinta nr. 2548/09.08.2024, emisa de Primaria Comunei Carasova.);		
B12	Se noteaza posesia factica in favoarea lui:	A1

Inscrieri privitoare la dreptul de proprietate și alte drepturi reale	Referințe
1) TINCUL MARIAN	

## C. Partea III. SARCINI

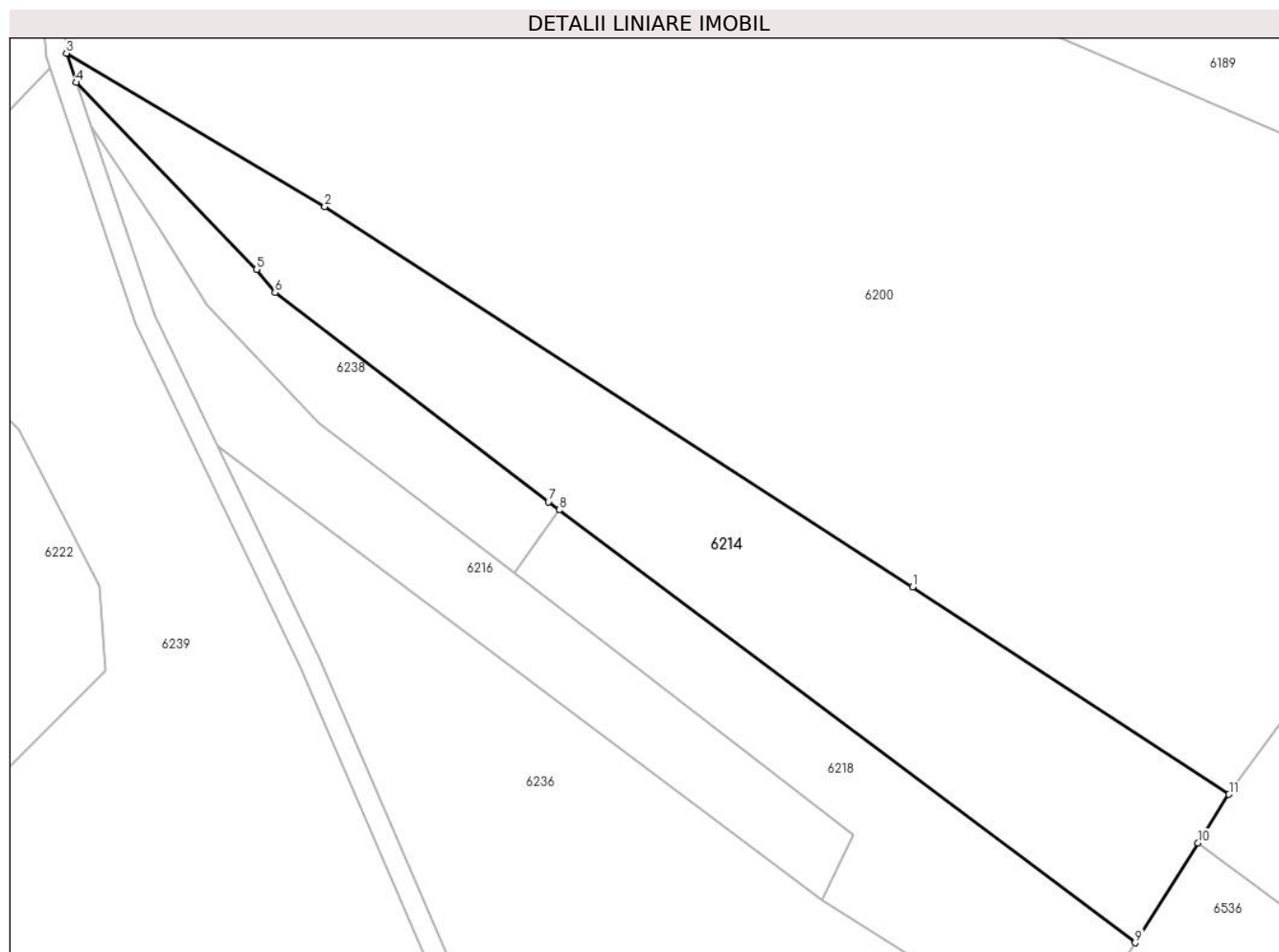
Inscrieri privind dezmembramintele dreptului de proprietate, drepturi reale de garanție și sarcini	Referințe
<b>1925 / 01/09/1938</b>	
Act Notarial nr. FN, din 05/08/1938 emis de -;	
C1	Intabulare, drept de UZUFRUCT VIAGER, cota actuala 12/144, cota initiala 12/144
	1) GIURCHITA PETRU, si sotia 2) GIURCHITA MAGDALENA
<b>2914 / 01/06/1995</b>	
Act Notarial nr. 6131/95, din 01/01/1995 emis de -;	
C2	intabulare, drept de intretinere
	1) GHERA GHEORGHE

## Anexa Nr. 1 La Partea I

## Teren

Nr cadastral	Suprafața (mp)*	Observații / Referințe
34206	6.251	

\* Suprafața este determinată în planul de proiecție Stereo 70.



## Date referitoare la teren

Crt	Categorie folosință	Intravilan	Suprafața (mp)	Tarla	Parcelă	Nr. topo	Observații / Referințe
1	arabil	NU	6.251	-	-	2818	Den. de loc : Prikiste se identifica partial cu nr. topografic 2818 din CF 2518 Carasova

## Lungime Segmente

1) Valorile lungimilor segmentelor sunt obținute din proiecție în plan.

Punct început	X / Y	Punct sfârșit	X / Y	Lungime segment (** (m)
1	255.490,659 418.690,397	2	255.376,555 418.764,123	135.849
2	255.376,555 418.764,123	3	255.326,421 418.793,894	58.308
3	255.326,421 418.793,894	4	255.328,344 418.788,208	6.002
4	255.328,344 418.788,208	5	255.363,367 418.751,948	50.413
5	255.363,367 418.751,948	6	255.366,911 418.747,542	5.654

Punct început	X / Y	Punct sfârșit	X / Y	Lungime segment (** (m)
6	255.366,911 418.747,542	7	255.419,989 418.706,876	66.866
7	255.419,989 418.706,876	8	255.422,056 418.705,324	2.584
8	255.422,056 418.705,324	9	255.533,864 418.621,375	139.816
9	255.533,864 418.621,375	10	255.546,102 418.640,719	22.889
10	255.546,102 418.640,719	11	255.552,067 418.650,149	11.158
11	255.552,067 418.650,149	1	255.490,659 418.690,397	73.423

\*\* Lungimile segmentelor sunt determinate în planul de proiecție Stereo 70 și sunt rotunjite la 1 milimetru.

\*\*\* Distanța dintre puncte este formată din segmente cumulate ce sunt mai mici decât valoarea 1 milimetru.





## DATE DESPRE IMOBILUL NR. 6216

Oficiul de Cadastru și Publicitate Imobiliară CARAS-SEVERIN  
Biroul de Cadastru și Publicitate Imobiliară Resita

## A. Partea I. Descrierea imobilului

Nr. CF vechi: 2518 Carasova  
Nr. topografic: 2818

TEREN Extravilan

Adresa: Jud. Caraș-Severin

Nr. Crt	Nr cadastral Nr. topografic	Suprafața* (mp)	Observații / Referințe
A1	34206	2.650	Sector cadastral: 11 Teren neimprejmuit; Arabil in Pricirstie

## B. Partea II. Proprietari și acte

Inscrieri privitoare la dreptul de proprietate și alte drepturi reale	Referințe	
<b>2597 / 05/04/1910</b>		
Act Notarial nr. FN, din 01/01/1910 emis de -;		
B1	Intabulare, drept de PROPRIETATE, localizare, dobandit prin Lege, cota actuala 8/144 1) <b>GYURKICZA MILYA</b>	A1
B2	Intabulare, drept de PROPRIETATE, localizare, dobandit prin Lege, cota actuala 8/144 1) <b>PETRIKA MARIA</b> , n Gyurkicza	A1
B3	Intabulare, drept de PROPRIETATE, localizare, dobandit prin Lege, cota actuala 8/144 1) <b>GYURKICZA PETER</b> , min	A1
B4	Intabulare, drept de PROPRIETATE, localizare, dobandit prin Lege, cota actuala 12/144 1) <b>VATAV TODOR</b>	A1
B5	Intabulare, drept de PROPRIETATE, localizare, dobandit prin Lege, cota actuala 12/144 1) <b>RADAN MARIA</b> , n Vatav	A1
B6	Intabulare, drept de PROPRIETATE, localizare, dobandit prin Lege, cota actuala 12/144 1) <b>MILOS STANA</b> , n Vatav	A1
B7	Intabulare, drept de PROPRIETATE, localizare, dobandit prin Lege, cota actuala 12/144 1) <b>MILOS MILYA</b>	A1
Act Notarial nr. FN, din 04/04/1910 emis de -;		
B8	Intabulare, drept de PROPRIETATE, cumparare, dobandit prin Conventie, cota actuala 12/144 1) <b>GYURKICZA MILYA</b>	A1
<b>1925 / 01/08/1938</b>		
Act Notarial nr. FN, din 05/08/1938 emis de -;		
B9	Intabulare, drept de PROPRIETATE, cumparare, dobandit prin Conventie, cota actuala 6/144 1) <b>GHERA MIHAI</b>	A1
<b>2211 / 01/10/1938</b>		
Hotarare Judecatoreasca nr. G5226/935, din 01/01/1935 emis de Jud mixta Resita;		
B10	Intabulare, drept de PROPRIETATE, dobandit prin Succesiune, cota actuala 48/144 1) <b>FILCA GHEORGHE</b>	A1
<b>2914 / 01/06/1995</b>		
Act Notarial nr. 6131/95, din 01/01/1995 emis de -;		
B11	Intabulare, drept de PROPRIETATE, intretinere, dobandit prin Conventie, cota actuala 6/144 1) <b>GHERA NICOLAE</b> , si sotia 2) <b>GHERA MARTA</b> , n Moldovan, bun comun	A1
/		
Act Normativ nr. L7, din 13/03/1996 emis de PARLAMENTUL ROMANIEI (Adeverinta nr. 2541/09.08.2024, emisa de Primaria Comunei Carasova.);		
B12	Se noteaza posesia factica in favoarea lui:	A1

Inscrieri privitoare la dreptul de proprietate și alte drepturi reale	Referințe
1) TINCUL MARIAN	

## C. Partea III. SARCINI

Inscrieri privind dezmembramintele dreptului de proprietate, drepturi reale de garanție și sarcini	Referințe
<b>1925 / 01/09/1938</b>	
Act Notarial nr. FN, din 05/08/1938 emis de -;	
C1	Intabulare, drept de UZUFRUCT VIAGER, cota actuala 12/144, cota initiala 12/144
	1) GIURCHITA PETRU, si sotia 2) GIURCHITA MAGDALENA
<b>2914 / 01/06/1995</b>	
Act Notarial nr. 6131/95, din 01/01/1995 emis de -;	
C2	intabulare, drept de intretinere
	1) GHERA GHEORGHE

## Anexa Nr. 1 La Partea I

## Teren

Nr cadastral	Suprafaţa (mp)*	Observaţii / Referinţe
34206	2.650	Arabil in Pricirstie

\* Suprafaţa este determinată în planul de proiecţie Stereo 70.

## DETALII LINIARE IMOBIL



## Date referitoare la teren

Crt	Categorie folosinţă	Intravilan	Suprafaţa (mp)	Tarla	Parcelă	Nr. topo	Observaţii / Referinţe
1	arabil	NU	2.650	-	-	2818	Den. de loc : Prikiste se identifica partial cu nr. topografic 2818 din CF 2518 Carasova

## Lungime Segmente

1) Valorile lungimilor segmentelor sunt obţinute din proiecţie în plan.

Punct început	X / Y	Punct sfârşit	X / Y	Lungime segment (** (m)
1	255.375,536 418.722,091	2	255.353,779 418.745,111	31.675
2	255.353,779 418.745,111	3	255.344,257 418.760,136	17.788
3	255.344,257 418.760,136	4	255.331,233 418.779,668	23.476
4	255.331,233 418.779,668	5	255.343,65 418.742,961	38.75
5	255.343,65 418.742,961	6	255.355,757 418.717,783	27.938

Punct început	X / Y	Punct sfârșit	X / Y	Lungime segment (** (m)
6	255.355,757 418.717,783	7	255.473,058 418.629,587	146.758
7	255.473,058 418.629,587	8	255.479,243 418.642,299	14.137
8	255.479,243 418.642,299	9	255.413,308 418.693,03	83.193
9	255.413,308 418.693,03	1	255.375,536 418.722,091	47.657

\*\* Lungimile segmentelor sunt determinate în planul de proiecție Stereo 70 și sunt rotunjite la 1 milimetru.

\*\*\* Distanța dintre puncte este formată din segmente cumulate ce sunt mai mici decât valoarea 1 milimetru.



## DATE DESPRE IMOBILUL NR. 6218

Oficiul de Cadastru și Publicitate Imobiliară CARAS-SEVERIN  
Biroul de Cadastru și Publicitate Imobiliară Resita

## A. Partea I. Descrierea imobilului

Nr. CF vechi: 2518 Carasova  
Nr. topografic: 2818

TEREN Extravilan

Adresa: Jud. Caraş-Severin

Nr. Crt	Nr cadastral Nr. topografic	Suprafaţa* (mp)	Observații / Referințe
A1	34206	2.862	Sector cadastral: 11 Teren neimprejmuit; Arabil in Pricirstie

## B. Partea II. Proprietari și acte

Inscrieri privitoare la dreptul de proprietate și alte drepturi reale		Referințe
<b>2597 / 05/04/1910</b>		
Act Notarial nr. FN, din 01/01/1910 emis de -;		
B1	Intabulare, drept de PROPRIETATE, localizare, asupra 2609 mp, dobandit prin Lege, cota actuala 8/144 1) <b>GYURKICZA MILYA</b>	A1
B2	Intabulare, drept de PROPRIETATE, localizare, asupra 2609 mp, dobandit prin Lege, cota actuala 8/144 1) <b>PETRIKA MARIA</b> , n Gyurkicza	A1
B3	Intabulare, drept de PROPRIETATE, localizare, asupra 2609 mp, dobandit prin Lege, cota actuala 8/144 1) <b>GYURKICZA PETER</b> , min	A1
B4	Intabulare, drept de PROPRIETATE, localizare, asupra 2609 mp, dobandit prin Lege, cota actuala 12/144 1) <b>VATAV TODOR</b>	A1
B5	Intabulare, drept de PROPRIETATE, localizare, asupra 2609 mp, dobandit prin Lege, cota actuala 12/144 1) <b>RADAN MARIA</b> , n Vatav	A1
B6	Intabulare, drept de PROPRIETATE, localizare, asupra 2609 mp, dobandit prin Lege, cota actuala 12/144 1) <b>MILOS STANA</b> , n Vatav	A1
B7	Intabulare, drept de PROPRIETATE, localizare, asupra 2609 mp, dobandit prin Lege, cota actuala 12/144 1) <b>MILOS MILYA</b>	A1
Act Notarial nr. FN, din 04/04/1910 emis de -;		
B8	Intabulare, drept de PROPRIETATE, cumparare, asupra 2609 mp, dobandit prin Conventie, cota actuala 12/144 1) <b>GYURKICZA MILYA</b>	A1
<b>1925 / 01/08/1938</b>		
Act Notarial nr. FN, din 05/08/1938 emis de -;		
B9	Intabulare, drept de PROPRIETATE, cumparare, asupra 2609 mp, dobandit prin Conventie, cota actuala 6/144 1) <b>GHERA MIHAI</b>	A1
<b>2211 / 01/10/1938</b>		
Hotarare Judecatoreasca nr. G5226/935, din 01/01/1935 emis de Jud mixta Resita;		
B10	Intabulare, drept de PROPRIETATE, asupra 2609 mp, dobandit prin Succesiune, cota actuala 48/144 1) <b>FILCA GHEORGHE</b>	A1
<b>2914 / 01/06/1995</b>		
Act Notarial nr. 6131/95, din 01/01/1995 emis de -;		
B11	Intabulare, drept de PROPRIETATE, intretinere, asupra 2609 mp, dobandit prin Conventie, cota actuala 6/144 1) <b>GHERA NICOLAE</b> , si sotia 2) <b>GHERA MARTA</b> , n Moldovan, bun comun	A1
/		
Act Normativ nr. L7, din 13/03/1996 emis de PARLAMENTUL ROMANIEI;		
B12	Intabulare, drept de PROPRIETATE, asupra 253 mp, dobandit prin Lege, cota actuala 1/1	A1

Inscrieri privitoare la dreptul de proprietate și alte drepturi reale	Referințe
1) NEIDENTIFICAT NEIDENTIFICAT	

## C. Partea III. SARCINI

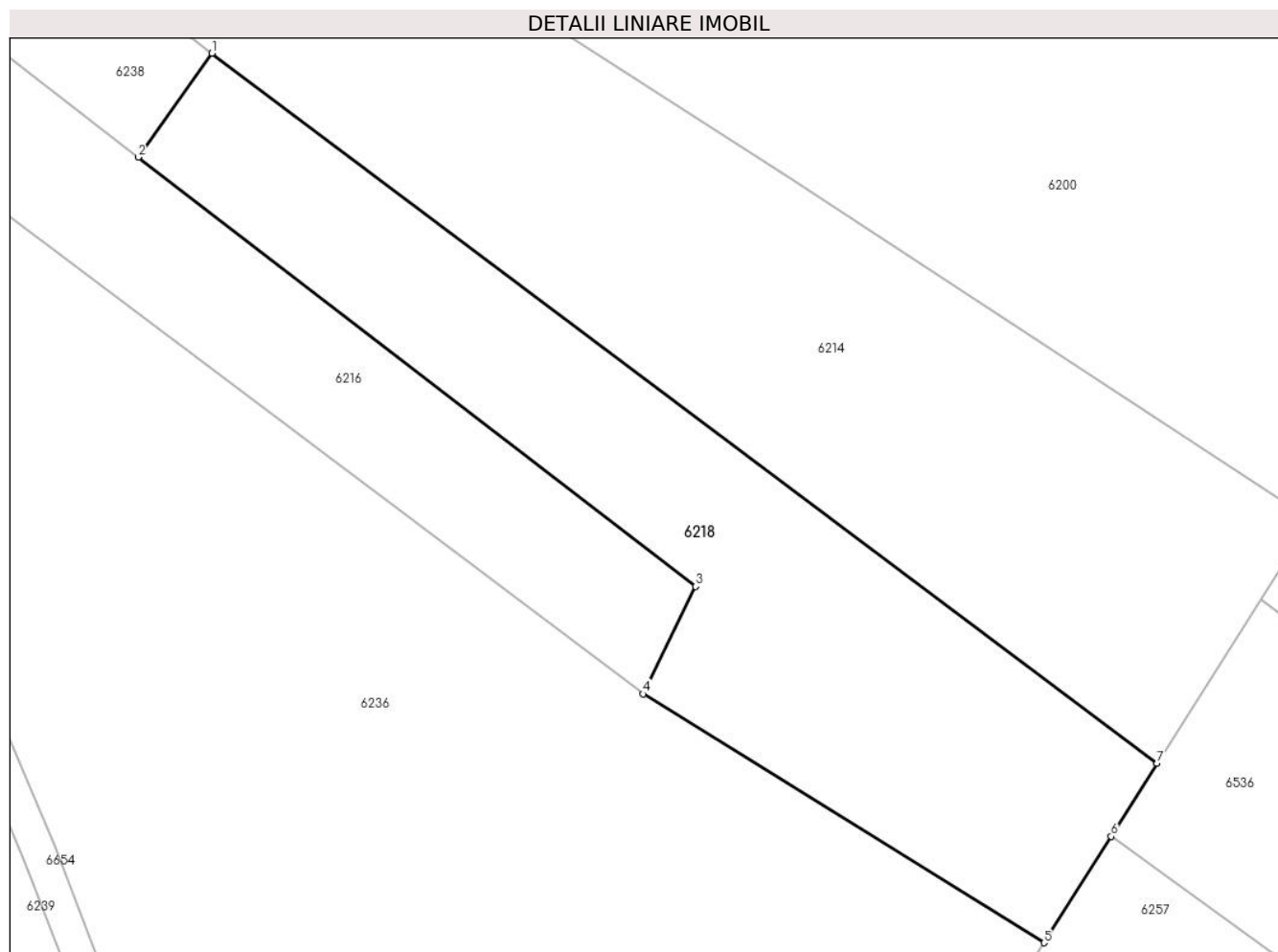
Inscrieri privind dezmembramintele dreptului de proprietate, drepturi reale de garanție și sarcini	Referințe
<b>1925 / 01/09/1938</b>	
Act Notarial nr. FN, din 05/08/1938 emis de -;	
C1	Intabulare, drept de UZUFRUCT VIAGER, asupra 2609 mp, cota actuala 12/144, cota initiala 12/144
	1) GIURCHITA PETRU, si sotia 2) GIURCHITA MAGDALENA
<b>2914 / 01/06/1995</b>	
Act Notarial nr. 6131/95, din 01/01/1995 emis de -;	
C2	intabulare, drept de intretinere, asupra 2609 mp
	1) GHERA GHEORGHE

## Anexa Nr. 1 La Partea I

## Teren

Nr cadastral	Suprafața (mp)*	Observații / Referințe
34206	2.862	Arabil in Pricirstie

\* Suprafața este determinată în planul de proiecție Stereo 70.



## Date referitoare la teren

Crt	Categorie folosință	Intravilan	Suprafața (mp)	Tarla	Parcelă	Nr. topo	Observații / Referințe
1	arabil	NU	2.862	-	-	2818	Den. de loc : Prikiste se identifica partial cu nr. topografic 2818 din CF 34206 (CF 2518 Carasova)

## Lungime Segmente

1) Valorile lungimilor segmentelor sunt obținute din proiecție în plan.

Punct început	X / Y	Punct sfârșit	X / Y	Lungime segment (** (m)
1	255.422,056 418.705,324	2	255.413,308 418.693,03	15.089
2	255.413,308 418.693,03	3	255.479,243 418.642,299	83.193
3	255.479,243 418.642,299	4	255.473,058 418.629,587	14.137
4	255.473,058 418.629,587	5	255.520,455 418.600,178	55.78
5	255.520,455 418.600,178	6	255.528,412 418.612,756	14.883

Punct început	X / Y	Punct sfârșit	X / Y	Lungime segment (** (m)
6	255.528,412 418.612,756	7	255.533,864 418.621,375	10.199
7	255.533,864 418.621,375	1	255.422,056 418.705,324	139.816

\*\* Lungimile segmentelor sunt determinate în planul de proiecție Stereo 70 și sunt rotunjite la 1 milimetru.

\*\*\* Distanța dintre puncte este formată din segmente cumulate ce sunt mai mici decât valoarea 1 milimetru.



**DATE DESPRE IMOBILUL NR. 6220**

Oficiul de Cadastru și Publicitate Imobiliară CARAS-SEVERIN  
Biroul de Cadastru și Publicitate Imobiliară Resita

**A. Partea I. Descrierea imobilului**

TEREN Extravilan

Nr. CF vechi:13 Nermed

Nr. topografic:955

Adresa: Jud. Caraş-Severin

Nr. Crt	Nr cadastral Nr. topografic	Suprafaţa* (mp)	Observații / Referințe
A1		5.350	Sector cadastral:11 Teren neimprejmuț;

**B. Partea II. Proprietari și acte**

Inscrieri privitoare la dreptul de proprietate și alte drepturi reale		Referințe
/		
Act Normativ nr. L7, din 13/03/1996 emis de PARLAMENTUL ROMANIEI;		
B1	Intabulare, drept de PROPRIETATE, dobandit prin Lege, cota actuala 1/1 1) <b>NEIDENTIFICAT NEIDENTIFICAT</b>	A1
Act Normativ nr. L7, din 13/03/1996 emis de PARLAMENTUL ROMANIEI (Adeverinta nr. 2847/28.08.2024, emisa de Primaria Comunei Carasova.);		
B2	Se noteaza posesia factica in favoarea lui: 1) <b>BENEDUC MARIA</b>	A1

**C. Partea III. SARCINI .**

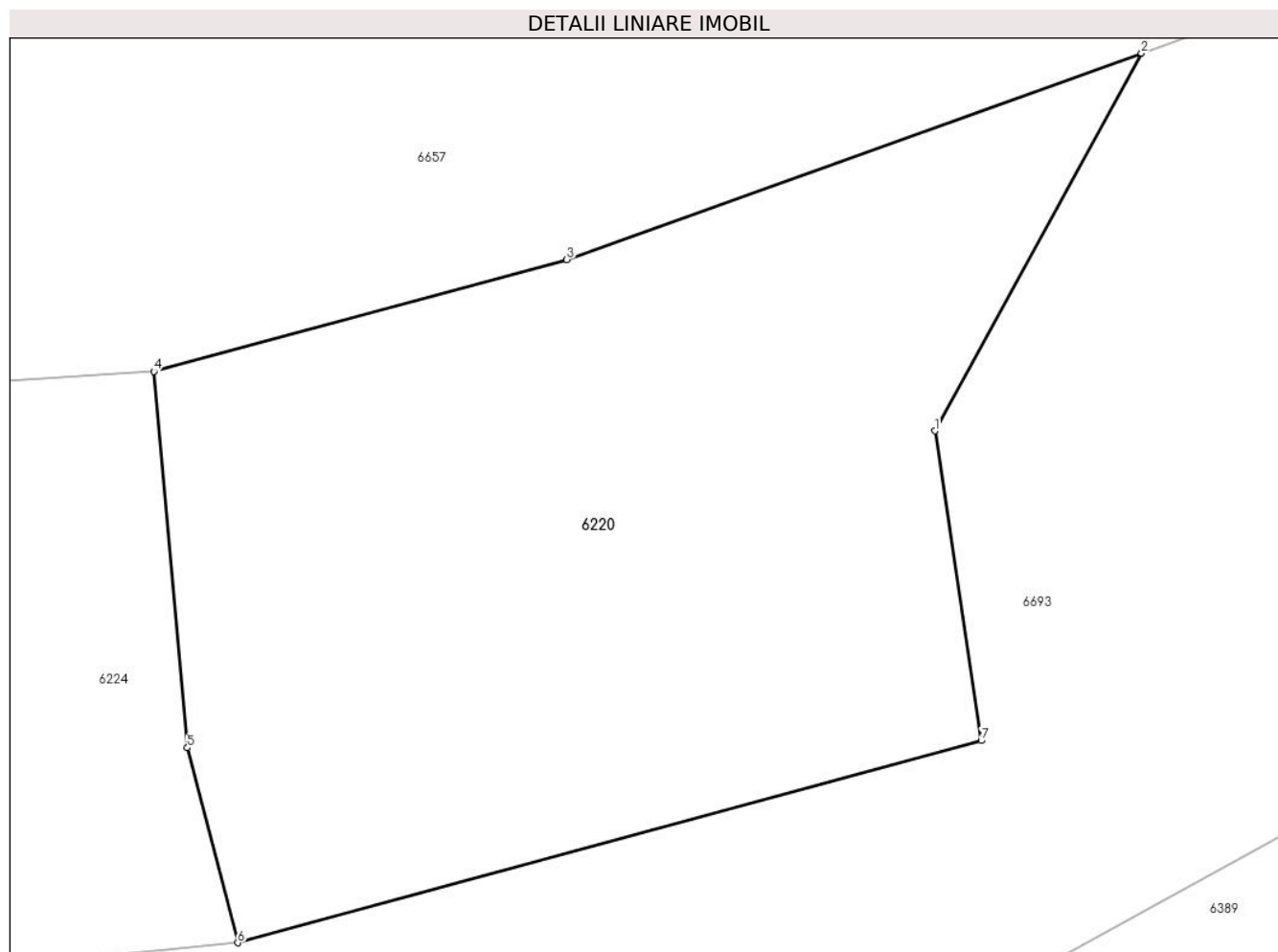
Inscrieri privind dezmembramintele dreptului de proprietate, drepturi reale de garanție și sarcini	Referințe
NU SUNT	

## Anexa Nr. 1 La Partea I

## Teren

Nr cadastral	Suprafața (mp)*	Observații / Referințe
	5.350	

\* Suprafața este determinată în planul de proiecție Stereo 70.



## Date referitoare la teren

Crt	Categorie folosință	Intravilan	Suprafața (mp)	Tarla	Parcelă	Nr. topo	Observații / Referințe
1	faneata	NU	5.350	-	-	955	Faneata împadurita. Den. de loc: Zervoa. Se identifica partial cu nr. top 955 din CF 13 Nermed.

## Lungime Segmente

1) Valorile lungimilor segmentelor sunt obținute din proiecție în plan.

Punct început	X / Y	Punct sfârșit	X / Y	Lungime segment (** (m)
1	254.491,551 418.674,598	2	254.513,161 418.714,047	44.98
2	254.513,161 418.714,047	3	254.453,074 418.692,492	63.836
3	254.453,074 418.692,492	4	254.409,888 418.680,785	44.745
4	254.409,888 418.680,785	5	254.413,405 418.641,472	39.47
5	254.413,405 418.641,472	6	254.418,66 418.621,106	21.033

Punct început	X / Y	Punct sfârșit	X / Y	Lungime segment (** (m)
6	254.418,66 418.621,106	7	254.496,401 418.642,231	80.56
7	254.496,401 418.642,231	1	254.491,551 418.674,598	32.729

\*\* Lungimile segmentelor sunt determinate în planul de proiecție Stereo 70 și sunt rotunjite la 1 milimetru.

\*\*\* Distanța dintre puncte este formată din segmente cumulate ce sunt mai mici decât valoarea 1 milimetru.



**DATE DESPRE IMOBILUL NR. 6222**

Oficiul de Cadastru și Publicitate Imobiliară CARAS-SEVERIN  
Biroul de Cadastru și Publicitate Imobiliară Resita

**A. Partea I. Descrierea imobilului**

TEREN Extravilan

Nr. CF vechi:2641 Carasova  
Nr. topografic:2808/1/a, 2807

Adresa: Jud. Caraș-Severin

Nr. Crt	Nr cadastral Nr. topografic	Suprafața* (mp)	Observații / Referințe
A1	31472	19.271	Sector cadastral:11 Teren neimprejmuit;

**Construcții**

Crt	Nr cadastral Nr. topografic	Adresa	Observații / Referințe
A1.1	31472-C1	Jud. Caraș-Severin	Nr. niveluri:1; S. construita la sol:58 mp; Anexa
A1.2	31472-C2	Jud. Caraș-Severin	Nr. niveluri:1; S. construita la sol:37 mp; Anexa

**B. Partea II. Proprietari și acte**

Inscrieri privitoare la dreptul de proprietate și alte drepturi reale	Referințe	
<b>2812 / 13/06/1997</b>		
Act Notarial nr. 2591/1997, din 01/01/1997 emis de -;		
B1	Intabulare, drept de PROPRIETATEintretinere, asupra 14387 mp, dobandit prin Conventie, cota actuala 1/2 1) <b>TINCUL MARIAN</b> <i>OBSERVATII: Provine din CF 31472</i>	A1
<b>20154 / 03/06/2014</b>		
Act Notarial nr. 1447, din 30/05/2014 emis de Dobre Florica;		
B2	Intabulare, drept de PROPRIETATEcu titlu de partaj voluntar, asupra 14387 mp, dobandit prin Conventie, cota actuala 1/2 1) <b>TINCUL MARIAN</b> <i>OBSERVATII: Provine din CF 31472</i>	A1
<b>2812 / 13/06/1997</b>		
Act Notarial nr. CI nr. 2591/97, din 01/01/1997 emis de NP NEAMTU C;		
B3	Intabulare, drept de PROPRIETATE, asupra 2446 mp, dobandit prin Conventie, cota actuala 1/1 1) <b>TINCUL MARIAN, , si sotia</b> 2) <b>TINCUL MAGDALENA, , n. Samac, bun comun</b> <i>OBSERVATII: Provine din CF vechi 2641 Carasova.</i>	A1
/		
Act Normativ nr. L7, din 13/03/1996 emis de PARLAMENTUL ROMANIEI;		
B4	Intabulare, drept de PROPRIETATE, asupra 2438 mp, dobandit prin Lege, cota actuala 1/1 1) <b>NEIDENTIFICAT NEIDENTIFICAT</b>	A1
Act Normativ nr. L7, din 13/03/1996 emis de PARLAMENTUL ROMANIEI (Adeverinta nr. 2542/09.08.2024, emisa de Primaria Comunei Carasova.);		
B5	Se noteaza posesia factica asupra suprafetei de 2438/19271 mp in favoarea lui: 1) <b>TINCUL MARIAN</b>	A1
Act Normativ nr. L7, din 13/03/1996 emis de PARLAMENTUL ROMANIEI (Adeverinta nr. 3902/01.11.2024, emisa de Primaria Comunei Carasova.);		
B6	Intabulare, drept de PROPRIETATE, dobandit prin Construire, cota actuala 1/1 1) <b>TINCUL MARIAN</b>	A1.1, A1.2

**C. Partea III. SARCINI**

Inscrieri privind dezmembramintele dreptului de proprietate, drepturi reale de garanție și sarcini	Referințe
<b>2812 / 13/06/1997</b>	
Act Notarial nr. CI nr. 2591/97, din 01/01/1997 emis de NP NEAMTU C;	

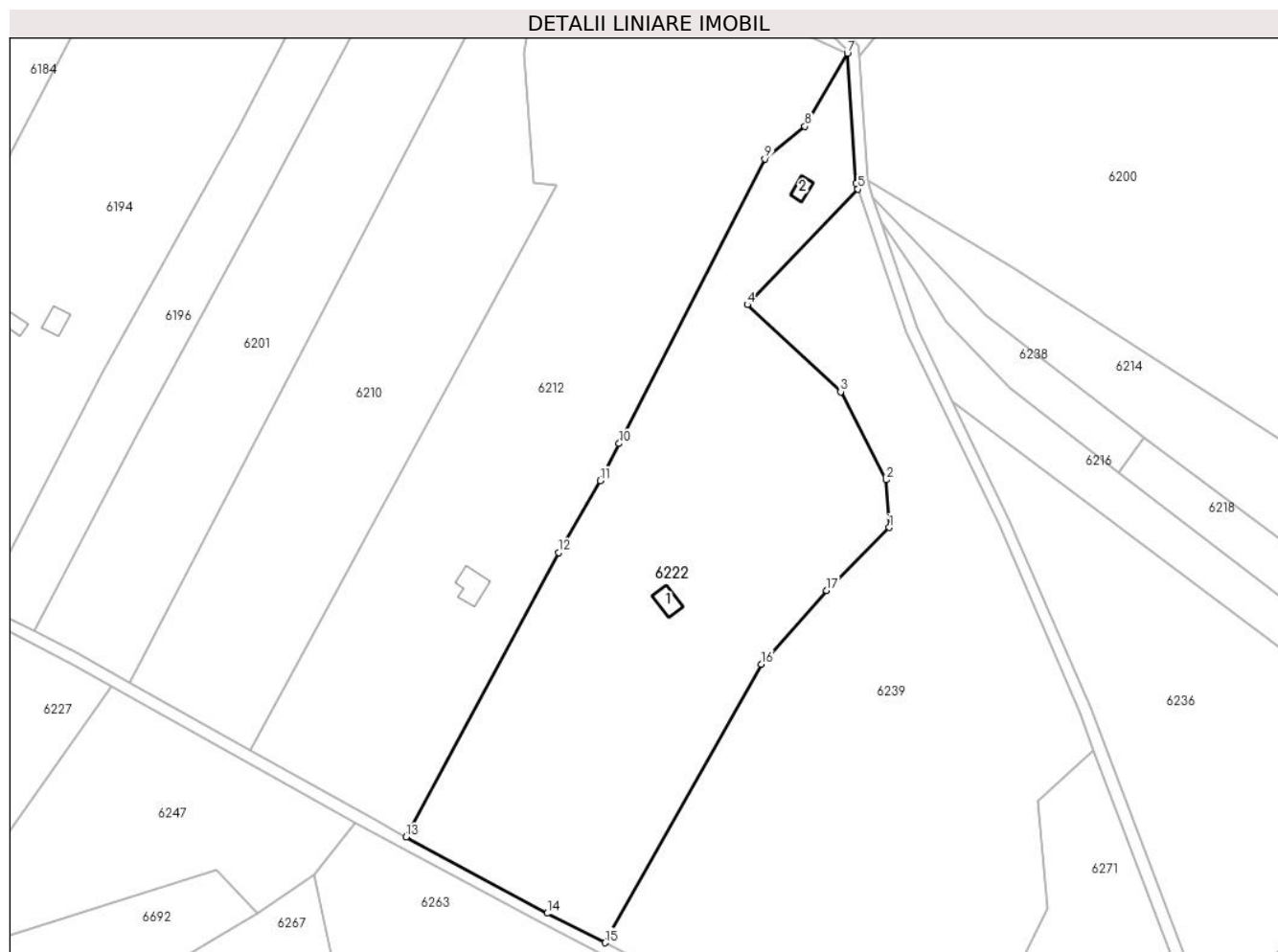
Inscrieri privind dezmembramintele dreptului de proprietate, drepturi reale de garanție și sarcini		Referințe
C1	Se intabuleaza dreptul de intretinere, asupra 2446 mp, in favoarea lui:	A1
	1) <b>TINCUL MIHAI</b> , , si sotia	
	2) <b>TINCUL MARIA</b>	
	<i>OBSERVATII: Provine din CF vechi 2641 Carasova.</i>	

## Anexa Nr. 1 La Partea I

## Teren

Nr cadastral	Suprafața (mp)*	Observații / Referințe
31472	19.271	

\* Suprafața este determinată în planul de proiecție Stereo 70.



## Date referitoare la teren

Crt	Categorie folosință	Intravilan	Suprafața (mp)	Tarla	Parcelă	Nr. topo	Observații / Referințe
1	curți construcții	NU	100	-	-	2808/1/a, 2807	Den. de loc : Prikiste se identifica cu nr. topografic 2807 din CF 31472 (CF vechi 2641 Carasova) si cu nr. topografic 2808/1/a din CF 2641 Carasova
2	arabil	NU	5.575	-	-	2808/1/a, 2807	Den. de loc : Prikiste se identifica cu nr. topografic 2807 din CF 31472 (CF vechi 2641 Carasova) si cu nr. topografic 2808/1/a din CF 2641 Carasova
3	livada	NU	13.596	-	-	2808/1/a, 2807	Den. de loc : Prikiste se identifica cu nr. topografic 2807 din CF 31472 (CF vechi 2641 Carasova) si cu nr. topografic 2808/1/a din CF 2641 Carasova

## Date referitoare la construcții

Crt	Număr	Destinație construcție	Supraf. (mp)	Situație juridică	Observații / Referințe
A1.1	31472-C1	construcții anexa	58	Cu acte	Nr. niveluri:1; S. construita la sol:58 mp; Anexa
A1.2	31472-C2	construcții anexa	37	Cu acte	Nr. niveluri:1; S. construita la sol:37 mp; Anexa

**Lungime Segmente**

1) Valorile lungimilor segmentelor sunt obținute din proiecție în plan.

Punct început	X / Y	Punct sfârșit	X / Y	Lungime segment (** (m)
1	255.333,911 418.674,101	2	255.332,866 418.690,54	16.473
2	255.332,866 418.690,54	3	255.317,124 418.720,993	34.281
3	255.317,124 418.720,993	4	255.284,895 418.751,107	44.109
4	255.284,895 418.751,107	5	255.323,164 418.791,037	55.308
5	255.323,164 418.791,037	6	255.322,464 418.793,106	2.184
6	255.322,464 418.793,106	7	255.319,452 418.838,01	45.005
7	255.319,452 418.838,01	8	255.304,773 418.812,764	29.202
8	255.304,773 418.812,764	9	255.290,898 418.801,48	17.885
9	255.290,898 418.801,48	10	255.240,469 418.703,107	110.545
10	255.240,469 418.703,107	11	255.233,878 418.690,274	14.427
11	255.233,878 418.690,274	12	255.219,58 418.665,338	28.744
12	255.219,58 418.665,338	13	255.166,808 418.567,078	111.535
13	255.166,808 418.567,078	14	255.215,553 418.540,683	55.433
14	255.215,553 418.540,683	15	255.235,567 418.530,514	22.449
15	255.235,567 418.530,514	16	255.289,703 418.626,835	110.491
16	255.289,703 418.626,835	17	255.312,27 418.652,312	34.034
17	255.312,27 418.652,312	1	255.333,911 418.674,101	30.71

\*\* Lungimile segmentelor sunt determinate în planul de proiecție Stereo 70 și sunt rotunjite la 1 milimetru.

\*\*\* Distanța dintre puncte este formată din segmente cumulate ce sunt mai mici decât valoarea 1 milimetru.



**DATE DESPRE IMOBILUL NR. 6224**

Oficiul de Cadastru și Publicitate Imobiliară CARAS-SEVERIN  
Biroul de Cadastru și Publicitate Imobiliară Resita

**A. Partea I. Descrierea imobilului**

TEREN Extravilan

Adresa: Jud. Caraș-Severin

Nr. Crt	Nr cadastral Nr. topografic	Suprafața* (mp)	Observații / Referințe
A1		7.529	Sector cadastral:11 Teren neimprejmut;

**B. Partea II. Proprietari și acte**

Inscrieri privitoare la dreptul de proprietate și alte drepturi reale		Referințe
/		
Act Administrativ nr. Adeverinta nr. 3902, din 01/11/2024 emis de PRIMARIA COMUNEI CARASOVA;		
B1	Inscrierea posesiei, drept de PROPRIETATE, dobandit prin Lege, cota actuala 1/1 1) NEIDENTIFICAT NEIDENTIFICAT	A1
Act Normativ nr. 7, din 13/03/1996 emis de PARLAMENTUL ROMANIEI;		
B2	Se noteaza mentiunea proprietar neidentificat.	A1

**C. Partea III. SARCINI .**

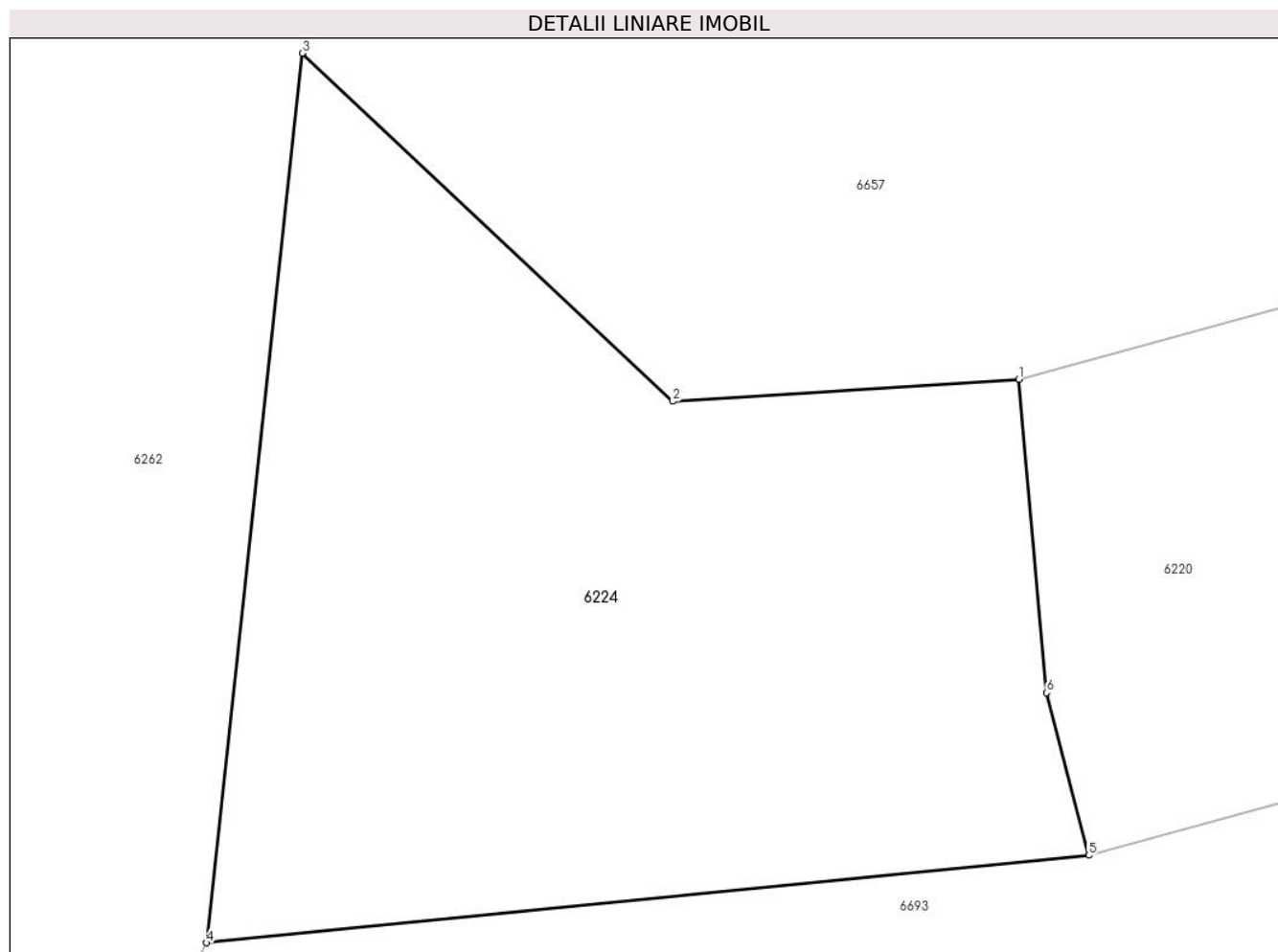
Inscrieri privind dezmembramintele dreptului de proprietate, drepturi reale de garanție și sarcini	Referințe
NU SUNT	

## Anexa Nr. 1 La Partea I

## Teren

Nr cadastral	Suprafața (mp)*	Observații / Referințe
	7.529	

\* Suprafața este determinată în planul de proiecție Stereo 70.



## Date referitoare la teren

Crt	Categorie folosință	Intravilan	Suprafața (mp)	Tarla	Parcelă	Nr. topo	Observații / Referințe
1	faneata	NU	7.529	-	-	-	Faneata împadurita. Den. de loc: Zerova.

## Lungime Segmente

1) Valorile lungimilor segmentelor sunt obținute din proiecție în plan.

Punct început	X / Y	Punct sfârșit	X / Y	Lungime segment (** (m)
1	254.409,888 418.680,785	2	254.366,487 418.678,009	43.49
2	254.366,487 418.678,009	3	254.319,983 418.721,636	63.765
3	254.319,983 418.721,636	4	254.307,997 418.610,132	112.146
4	254.307,997 418.610,132	5	254.418,66 418.621,106	111.206
5	254.418,66 418.621,106	6	254.413,405 418.641,472	21.033

Punct început	X / Y	Punct sfârșit	X / Y	Lungime segment (** (m)
6	254.413,405 418.641,472	1	254.409,888 418.680,785	39.47

\*\* Lungimile segmentelor sunt determinate în planul de proiecție Stereo 70 și sunt rotunjite la 1 milimetru.

\*\*\* Distanța dintre puncte este formată din segmente cumulate ce sunt mai mici decât valoarea 1 milimetru.





## DATE DESPRE IMOBILUL NR. 6225

Oficiul de Cadastru și Publicitate Imobiliară CARAS-SEVERIN  
Biroul de Cadastru și Publicitate Imobiliară Resita

## A. Partea I. Descrierea imobilului

TEREN Extravilan

Nr. CF vechi:205 Carasova

Nr. topografic:2847

Adresa: Jud. Caraș-Severin

Nr. Crt	Nr cadastral Nr. topografic	Suprafața* (mp)	Observații / Referințe
A1	30713	3.152	Sector cadastral:11 Teren neimprejmuit;

## B. Partea II. Proprietari și acte

Inscrieri privitoare la dreptul de proprietate și alte drepturi reale		Referințe
<b>765 / 10/09/1988</b>		
Act Notarial nr. 334/1988, din 01/01/1988 emis de -;		
B1	Intabulare, drept de PROPRIETATEmostenire, asupra 2144 mp, dobandit prin Succesiune, cota actuala 3/12 1) <b>GIURGIULENA MARTA</b> <i>OBSERVATII: (provenita din conversia CF 5069 Carasova)</i>	A1
B2	Intabulare, drept de PROPRIETATEmostenire, asupra 2144 mp, dobandit prin Succesiune, cota actuala 3/12 1) <b>GIURGIULENA IACOB</b> <i>OBSERVATII: (provenita din conversia CF 5069 Carasova)</i>	A1
B3	Intabulare, drept de PROPRIETATEmostenire, asupra 2144 mp, dobandit prin Succesiune, cota actuala 1/12 1) <b>GIURGIULENA MARTA</b> <i>OBSERVATII: (provenita din conversia CF 5069 Carasova)</i>	A1
B4	Intabulare, drept de PROPRIETATEmostenire, asupra 2144 mp, dobandit prin Succesiune, cota actuala 1/12 1) <b>GIURGIULENA IACOB</b> <i>OBSERVATII: (provenita din conversia CF 5069 Carasova)</i>	A1
<b>641 / 04/02/1997</b>		
Act Notarial nr. 381/1997, din 01/01/1997 emis de -;		
B5	Intabulare, drept de PROPRIETATEintretinere, asupra 2144 mp, dobandit prin Conventie, cota actuala 2/12 1) <b>GIURGIULENA GHEORGHE</b> , necas. <i>OBSERVATII: (provenita din conversia CF 5069 Carasova)</i>	A1
B6	Intabulare, drept de PROPRIETATEintretinere, asupra 2144 mp, dobandit prin Conventie, cota actuala 2/12 1) <b>GIURGIULENA MARIAN</b> , necas. <i>OBSERVATII: (provenita din conversia CF 5069 Carasova)</i>	A1
/		
Act Normativ nr. L7, din 13/03/1996 emis de PARLAMENTUL ROMANIEI;		
B7	Intabulare, drept de PROPRIETATE, asupra 1008 mp, dobandit prin Lege, cota actuala 1/1 1) <b>NEIDENTIFICAT NEIDENTIFICAT</b>	A1
Act Normativ nr. L7, din 13/03/1996 emis de PARLAMENTUL ROMANIEI (Adeverinta nr. 3324/24.09.2024, emisa de Primaria Comunei Carasova.);		
B8	Se noteaza posesia factica in favoarea lui: 1) <b>BORCA IOAN</b>	A1

## C. Partea III. SARCINI

Inscrieri privind dezmembramintele dreptului de proprietate, drepturi reale de garanție și sarcini		Referințe
<b>641 / 04/02/1997</b>		
Act Notarial nr. FN, din 01/01/1997 emis de -;		
C1	se noteaza obligatia de intretinere asupra cotei de 8/24 parti din suprafata de 2144 mp in favoarea: 1) <b>GIURGIULENA NICOLAE</b> , si sotia	A1

Inscrieri privind dezmembramintele dreptului de proprietate, drepturi reale de garanție și sarcini	Referințe
2) <b>GIURGIULENA ANASTASIA</b> <i>OBSERVATII: (provenita din conversia CF 5069 Carasova)</i>	

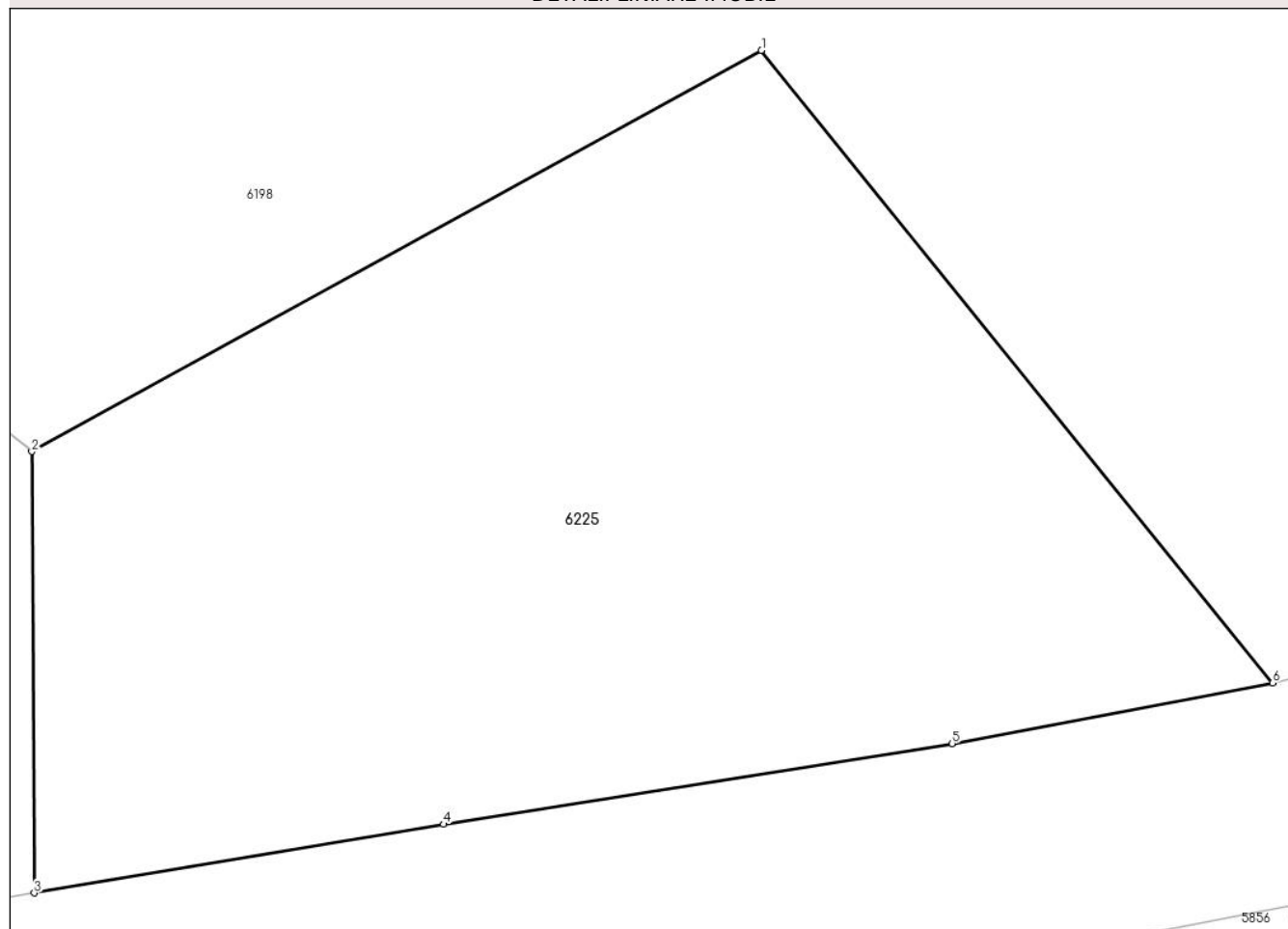
## Anexa Nr. 1 La Partea I

## Teren

Nr cadastral	Suprafața (mp)*	Observații / Referințe
30713	3.152	

\* Suprafața este determinată în planul de proiecție Stereo 70.

## DETALII LINIARE IMOBIL



## Date referitoare la teren

Crt	Categorie folosință	Intra vilan	Suprafața (mp)	Tarla	Parcelă	Nr. topo	Observații / Referințe
1	faneata	NU	3.152	-	-	2847	Faneata împadurita. Den. de loc : Prikiste, se identifica partial cu nr. top 2847 din CF 30713 (CF vechi 205 Carasova)

## Lungime Segmente

1) Valorile lungimilor segmentelor sunt obținute din proiecție în plan.

Punct început	X / Y	Punct sfârșit	X / Y	Lungime segment (** (m)
1	256.110,81 418.684,484	2	256.058,328 418.655,646	59.883
2	256.058,328 418.655,646	3	256.058,505 418.623,921	31.726
3	256.058,505 418.623,921	4	256.087,948 418.628,872	29.856
4	256.087,948 418.628,872	5	256.124,52 418.634,667	37.029

Punct început	X / Y	Punct sfârșit	X / Y	Lungime segment (** (m)
5	256.124,52 418.634,667	6	256.147,57 418.639,029	23.459
6	256.147,57 418.639,029	1	256.110,81 418.684,484	58.458

\*\* Lungimile segmentelor sunt determinate în planul de proiecție Stereo 70 și sunt rotunjite la 1 milimetru.

\*\*\* Distanța dintre puncte este formată din segmente cumulate ce sunt mai mici decât valoarea 1 milimetru.





## DATE DESPRE IMOBILUL NR. 6226

Oficiul de Cadastru și Publicitate Imobiliară CARAS-SEVERIN  
Biroul de Cadastru și Publicitate Imobiliară Resita

## A. Partea I. Descrierea imobilului

Nr. CF vechi:2560, 123 Carasova  
Nr. topografic:2741, 2742

TEREN Extravilan

Adresa: Jud. Caraş-Severin

Nr. Crt	Nr cadastral Nr. topografic	Suprafaţa* (mp)	Observații / Referințe
A1		4.541	Sector cadastral:11 Teren neimprejmuit;

## B. Partea II. Proprietari și acte

Inscrieri privitoare la dreptul de proprietate și alte drepturi reale		Referințe
<b>333 / 01/07/1897</b>		
Act Notarial nr. FN, din 01/01/1897 emis de FN;		
B1	Intabulare, drept de PROPRIETATE, asupra 1439 mp, dobandit prin Conventie, cota actuala 4/48 1) <b>HATEGAN GYNUOGY</b> <i>OBSERVATII: Provine din CF 123 Carasova</i>	A1
<b>6752 / 10/12/1899</b>		
Act Notarial nr. FN, din 01/01/1899 emis de -;		
B2	Intabulare, drept de PROPRIETATE, asupra 1439 mp, dobandit prin Conventie, cota actuala 8/48 1) <b>TYNKUL PETER</b> <i>OBSERVATII: Provine din CF 123 Carasova</i>	A1
<b>8675 / 24/11/1910</b>		
Act Notarial nr. FN, din 01/01/1910 emis de -;		
B3	Intabulare, drept de PROPRIETATE, asupra 1439 mp, dobandit prin Conventie, cota actuala 6/48 1) <b>MIHAJILA KUTULUIA</b> <i>OBSERVATII: Provine din CF 123 Carasova</i>	A1
<b>3905 / 24/04/1914</b>		
Act Notarial nr. FN, din 01/01/1914 emis de -;		
B4	Intabulare, drept de PROPRIETATE, asupra 1439 mp, dobandit prin Conventie, cota actuala 4/48 1) <b>TYNKUL MIKOLA</b> <i>OBSERVATII: Provine din CF 123 Carasova</i>	A1
B5	Intabulare, drept de PROPRIETATE, asupra 1439 mp, dobandit prin Conventie, cota actuala 4/48 1) <b>TINKUL PETER</b> <i>OBSERVATII: Provine din CF 123 Carasova</i>	A1
<b>46 / 04/01/1918</b>		
Act Notarial nr. FN, din 01/01/1918 emis de -;		
B6	Intabulare, drept de PROPRIETATE, asupra 1439 mp, dobandit prin Conventie, cota actuala 4/48 1) <b>HACZEGAN GYORGYNE</b> <i>OBSERVATII: Provine din CF 123 Carasova</i>	A1
<b>1900 / 01/09/1919</b>		
Act Notarial nr. FN, din 01/01/1919 emis de -;		
B7	Intabulare, drept de PROPRIETATE, asupra 1439 mp, dobandit prin Conventie, cota actuala 4/48 1) <b>FILKA MARIA</b> , n. Tynkul <i>OBSERVATII: Provine din CF 123 Carasova</i>	A1
B8	Intabulare, drept de PROPRIETATE, asupra 1439 mp, dobandit prin Conventie, cota actuala 2/48 1) <b>TYNKUL MIKOLA</b> <i>OBSERVATII: Provine din CF 123 Carasova</i>	A1
B9	Intabulare, drept de PROPRIETATE, asupra 1439 mp, dobandit prin Conventie, cota actuala 2/48 1) <b>TYNKUL PETER</b>	A1

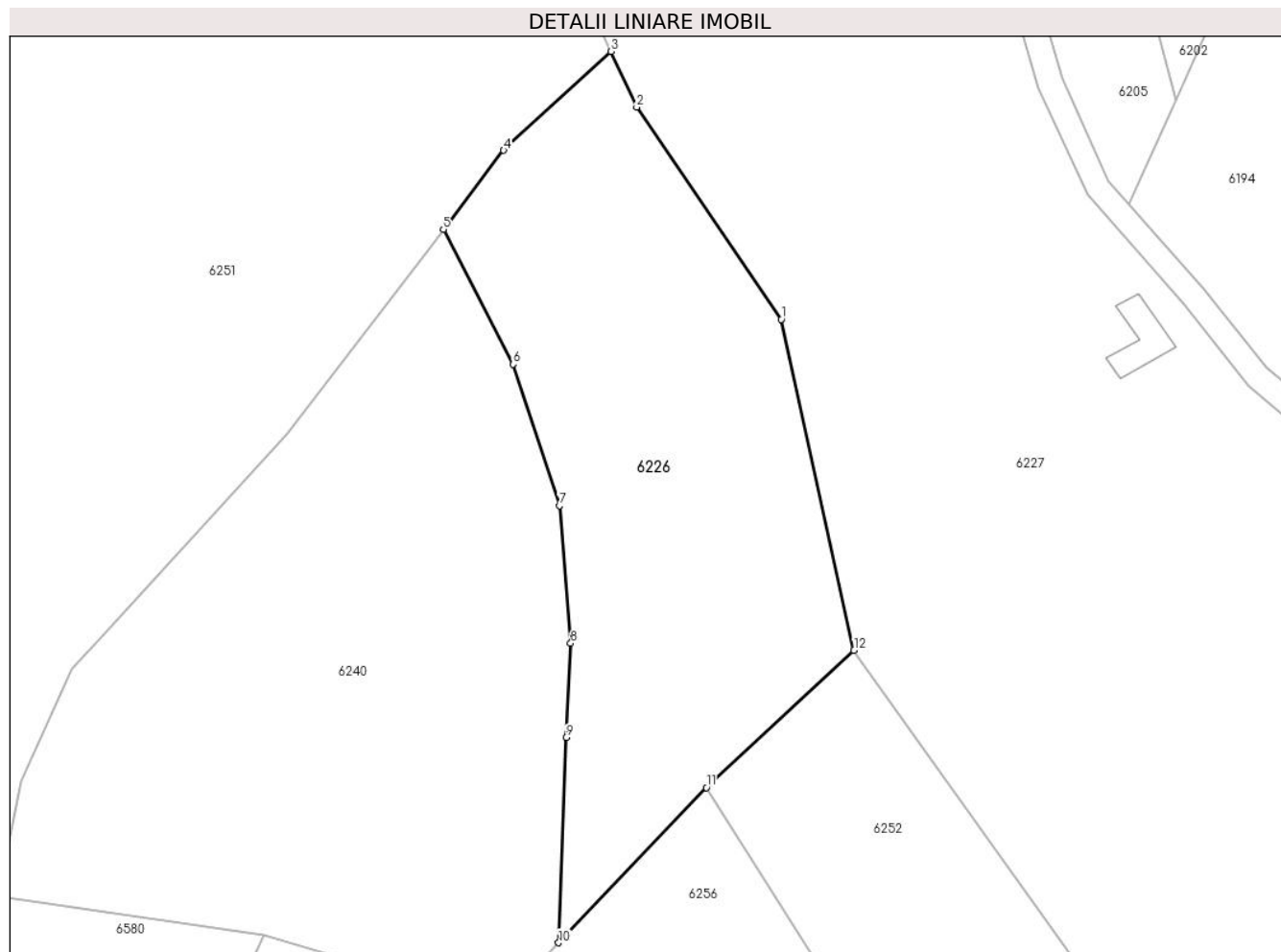
Inscrieri privitoare la dreptul de proprietate și alte drepturi reale		Referințe
<i>OBSERVATII: Provine din CF 123 Carasova</i>		
<b>1944 / 01/11/1927</b>		
Act Notarial nr. CVC FN, din 10/10/1927 emis de -;		
B10	Intabulare, drept de PROPRIETATE, asupra 1439 mp, dobandit prin Conventie, cota actuala 6/48 1) <b>MIHAILA MIHAI</b> <i>OBSERVATII: Provine din CF 123 Carasova</i>	A1
<b>1206 / 22/05/1930</b>		
Hotarare Judecatoreasca nr. GI 2871/926, din 01/01/1926 emis de JUD. MIXTA RESITA;		
B11	Intabulare, drept de PROPRIETATE, succesiune, asupra 1439 mp, dobandit prin Hotarare Judecatoreasca, cota actuala 4/48 1) <b>NITSCHL CAROL</b> <i>OBSERVATII: Provine din CF 123 Carasova</i>	A1
<b>5627 / 17/08/1910</b>		
Act Notarial nr. FN, din 01/01/1910 emis de -;		
B12	Intabulare, drept de PROPRIETATE, asupra 3102 mp, dobandit prin Conventie, cota actuala 1/1 1) <b>NYAGUL STEFAN</b> , , si sotia 2) <b>NYAGUL MAGDALENA</b> , , n. Gyuraczsa <i>OBSERVATII: Provine din CF 2560 Carasova.</i>	A1
<b>C. Partea III. SARCINI .</b>		
Inscrieri privind dezmembramintele dreptului de proprietate, drepturi reale de garanție și sarcini		Referințe
NU SUNT		

## Anexa Nr. 1 La Partea I

## Teren

Nr cadastral	Suprafața (mp)*	Observații / Referințe
	4.541	

\* Suprafața este determinată în planul de proiecție Stereo 70.



## Date referitoare la teren

Crt	Categorie folosință	Intravilan	Suprafața (mp)	Tarla	Parcelă	Nr. topo	Observații / Referințe
1	faneata	NU	4.541	-	-	2741, 2742	Faneata împadurita. Den. de loc : Malul Breg, se identifica partial cu nr. top 2741 din CF vechi 2560 Carasova si total cu nr. top 2742 din CF vechi 123 Carasova.

## Lungime Segmente

1) Valorile lungimilor segmentelor sunt obținute din proiecție în plan.

Punct început	X / Y	Punct sfârșit	X / Y	Lungime segment (** (m)
1	254.915,005 418.672,876	2	254.892,151 418.706,443	40.608
2	254.892,151 418.706,443	3	254.888,107 418.715,266	9.706
3	254.888,107 418.715,266	4	254.871,083 418.699,631	23.114
4	254.871,083 418.699,631	5	254.861,533 418.687,126	15.735

Punct început	X / Y	Punct sfârșit	X / Y	Lungime segment (** (m)
5	254.861,533 418.687,126	6	254.872,586 418.665,794	24.026
6	254.872,586 418.665,794	7	254.879,895 418.643,43	23.528
7	254.879,895 418.643,43	8	254.881,687 418.621,653	21.85
8	254.881,687 418.621,653	9	254.880,955 418.606,767	14.904
9	254.880,955 418.606,767	10	254.879,766 418.574,317	32.471
10	254.879,766 418.574,317	11	254.903,165 418.598,85	33.903
11	254.903,165 418.598,85	12	254.926,548 418.620,57	31.914
12	254.926,548 418.620,57	1	254.915,005 418.672,876	53.565

\*\* Lungimile segmentelor sunt determinate în planul de proiecție Stereo 70 și sunt rotunjite la 1 milimetru.

\*\*\* Distanța dintre puncte este formată din segmente cumulate ce sunt mai mici decât valoarea 1 milimetru.

**DATE DESPRE IMOBILUL NR. 6227**

Oficiul de Cadastru și Publicitate Imobiliară CARAS-SEVERIN  
Biroul de Cadastru și Publicitate Imobiliară Resita

**A. Partea I. Descrierea imobilului**

Nr. CF vechi:2560, 122, 2822, 2810

Carasova

Nr. topografic:2744, 2796, 2797/a, 2797/b

TEREN Extravilan

Adresa: Jud. Caraş-Severin

Nr. Crt	Nr cadastral Nr. topografic	Suprafața* (mp)	Observații / Referințe
A1	31939	20.458	Sector cadastral:11 Teren neimprejmuit;

**Construcții**

Crt	Nr cadastral Nr. topografic	Adresa	Observații / Referințe
A1.1	31939-C1	Jud. Caraş-Severin	Nr. niveluri:1; S. construita la sol:64 mp; Anexa

**B. Partea II. Proprietari și acte**

Inscrieri privitoare la dreptul de proprietate și alte drepturi reale		Referințe
<b>2591 / 22/10/1931</b>		
Hotarare Judecatoreasca nr. 540, din 01/01/1931 emis de Judecatoria Oravita;		
B1	Intabulare, drept de PROPRIETATE, asupra 5755 mp, dobandit prin Succesiune, cota actuala 2/4 1) <b>TINCUL PETRU</b> <i>OBSERVATII: Provine din CF 31939</i>	A1
<b>358 / 13/03/1958</b>		
Act Notarial nr. 297, din 01/01/1957 emis de Notariatul de Stat Resita;		
B2	Intabulare, drept de PROPRIETATE, asupra 5755 mp, dobandit prin Succesiune, cota actuala 1/4 1) <b>TINCUL PETRU, frate</b> <i>OBSERVATII: Provine din CF 31939</i>	A1
<b>13297 / 11/04/2017</b>		
Act Notarial nr. 52, din 11/04/2017 emis de Dobre Florica;		
B3	Intabulare, drept de PROPRIETATE, succesiune legala, asupra 5755 mp, dobandit prin Succesiune, cota actuala 1/8 1) <b>NEAGUL PETRU</b> <i>OBSERVATII: Provine din CF 31939</i>	A1
Act Notarial nr. 890, din 11/04/2017 emis de Dobre Florica;		
B4	Intabulare, drept de PROPRIETATE, donatie, asupra 5755 mp, dobandit prin Conventie, cota actuala 1/8 1) <b>NEAGUL PETRU, casatorit, bun propriu</b> <i>OBSERVATII: Provine din CF 31939</i>	A1
/		
Act Normativ nr. L7, din 13/03/1996 emis de PARLAMENTUL ROMANIEI;		
B5	Intabulare, drept de PROPRIETATE, asupra 14703 mp, dobandit prin Lege, cota actuala 1/1 1) <b>NEIDENTIFICAT NEIDENTIFICAT</b>	A1
Act Normativ nr. L7, din 13/03/1996 emis de PARLAMENTUL ROMANIEI (Adeverinta nr. 2516/09.08.2024, emisa de Primaria Comunei Carasova.);		
B6	Se noteaza posesia factica asupra suprafetei de 19019/20458 mp in favoarea lui: 1) <b>NEAGUL PETRU</b>	A1
Act Normativ nr. L7, din 13/03/1996 emis de PARLAMENTUL ROMANIEI (Adeverinta nr. 3902/01.11.2024, emisa de Primaria Comunei Carasova.);		
B7	Intabulare, drept de PROPRIETATE, dobandit prin Construire, cota actuala 1/1 1) <b>NEAGUL PETRU</b>	A1.1

**C. Partea III. SARCINI .**

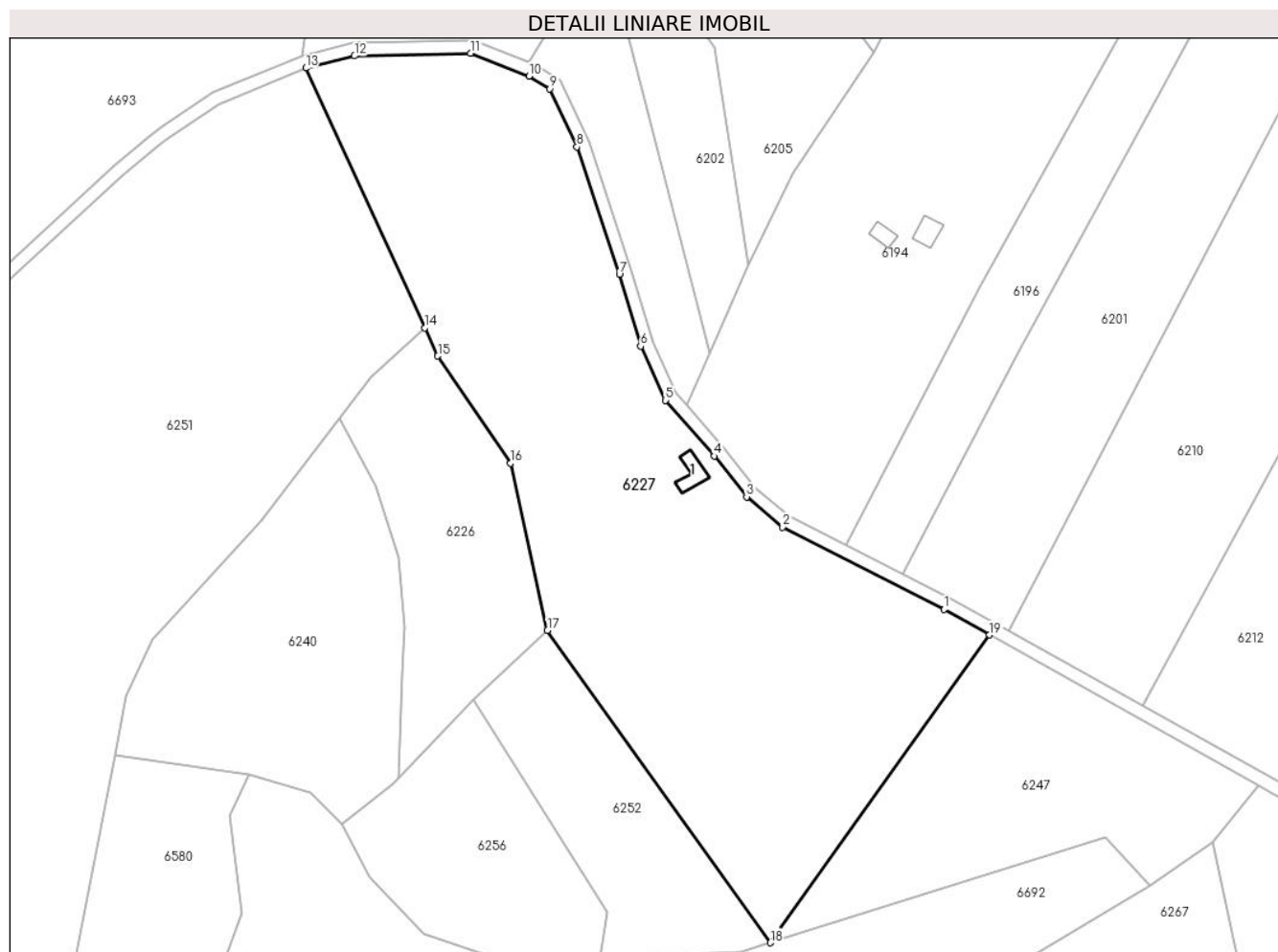
Inscrieri privind dezmembramintele dreptului de proprietate, drepturi reale de garanție și sarcini	Referințe
NU SUNT	

## Anexa Nr. 1 La Partea I

## Teren

Nr cadastral	Suprafața (mp)*	Observații / Referințe
31939	20.458	

\* Suprafața este determinată în planul de proiecție Stereo 70.



## Date referitoare la teren

Crt	Categorie folosință	Intravilan	Suprafața (mp)	Tarla	Parcelă	Nr. topo	Observații / Referințe
1	curți construcții	NU	65	-	-	2744, 2796, 2797/a, 2797/b	Den. de loc : Malul Breg, se identifica total cu nr. top 2744 din CF vechi 2560 Carasova, total cu nr. top 2796 din CF 31939 (CF vechi 122 Carasova), total cu nr. top 2797/a din CF vechi 2822 Carasova, si total cu nr. top 2797/b din CF vechi 2810 Carasova.
2	arabil	NU	1.200	-	-	2744, 2796, 2797/a, 2797/b	Den. de loc : Malul Breg, se identifica total cu nr. top 2744 din CF vechi 2560 Carasova, total cu nr. top 2796 din CF 31939 (CF vechi 122 Carasova), total cu nr. top 2797/a din CF vechi 2822 Carasova, si total cu nr. top 2797/b din CF vechi 2810 Carasova.
3	livada	NU	1.220	-	-	2744, 2796, 2797/a, 2797/b	Den. de loc : Malul Breg, se identifica total cu nr. top 2744 din CF vechi 2560 Carasova, total cu nr. top 2796 din CF 31939 (CF vechi 122 Carasova), total cu nr. top 2797/a din CF vechi 2822 Carasova, si total cu nr. top 2797/b din CF vechi 2810 Carasova.

Crt	Categorie folosință	Intravilan	Suprafața (mp)	Tarla	Parcelă	Nr. topo	Observații / Referințe
4	faneata	NU	2.300	-	-	2744, 2796, 2797/a, 2797/b	Faneata împadurita. Den. de loc : Malul Breg, se identifica total cu nr. top 2744 din CF vechi 2560 Carasova, total cu nr. top 2796 din CF 31939 (CF vechi 122 Carasova), total cu nr. top 2797/a din CF vechi 2822 Carasova, si total cu nr. top 2797/b din CF vechi 2810 Carasova.
5	faneata	NU	15.673	-	-	2744, 2796, 2797/a, 2797/b	Den. de loc : Malul Breg, se identifica total cu nr. top 2744 din CF vechi 2560 Carasova, total cu nr. top 2796 din CF 31939 (CF vechi 122 Carasova), total cu nr. top 2797/a din CF vechi 2822 Carasova, si total cu nr. top 2797/b din CF vechi 2810 Carasova.

**Date referitoare la construcții**

Crt	Număr	Destinație construcție	Supraf. (mp)	Situație juridică	Observații / Referințe
A1.1	31939-C1	construcții anexa	64	Cu acte	Nr. niveluri:1; S. construita la sol:64 mp; Anexa

**Lungime Segmente**

1) Valorile lungimilor segmentelor sunt obținute din proiecție în plan.

Punct început	X / Y	Punct sfârșit	X / Y	Lungime segment (** (m)
1	255.050,837 418.627,119	2	255.000,233 418.652,878	56.783
2	255.000,233 418.652,878	3	254.988,938 418.662,385	14.763
3	254.988,938 418.662,385	4	254.978,786 418.675,139	16.301
4	254.978,786 418.675,139	5	254.963,506 418.692,585	23.191
5	254.963,506 418.692,585	6	254.955,74 418.709,544	18.653
6	254.955,74 418.709,544	7	254.949,095 418.732,071	23.487
7	254.949,095 418.732,071	8	254.935,768 418.771,966	42.062
8	254.935,768 418.771,966	9	254.927,299 418.790,148	20.058
9	254.927,299 418.790,148	10	254.920,797 418.794,083	7.6
10	254.920,797 418.794,083	11	254.902,492 418.801,252	19.659
11	254.902,492 418.801,252	12	254.866,11 418.800,406	36.392
12	254.866,11 418.800,406	13	254.850,83 418.796,59	15.749
13	254.850,83 418.796,59	14	254.888,107 418.715,266	89.46
14	254.888,107 418.715,266	15	254.892,151 418.706,443	9.706
15	254.892,151 418.706,443	16	254.915,005 418.672,876	40.608
16	254.915,005 418.672,876	17	254.926,548 418.620,57	53.565
17	254.926,548 418.620,57	18	254.996,32 418.522,789	120.122
18	254.996,32 418.522,789	19	255.065,043 418.619,179	118.38
19	255.065,043 418.619,179	1	255.050,837 418.627,119	16.274



**\*\* Lungimile segmentelor sunt determinate în planul de proiecție Stereo 70 și sunt rotunjite la 1 milimetru.**

**\*\*\* Distanța dintre puncte este formată din segmente cumulate ce sunt mai mici decât valoarea 1 milimetru.**





## DATE DESPRE IMOBILUL NR. 6228

Oficiul de Cadastru și Publicitate Imobiliară CARAS-SEVERIN  
Biroul de Cadastru și Publicitate Imobiliară Resita

## A. Partea I. Descrierea imobilului

TEREN Extravilan

Nr. CF vechi:205 Carasova

Nr. topografic:2847

Adresa: Jud. Caraș-Severin

Nr. Crt	Nr cadastral Nr. topografic	Suprafața* (mp)	Observații / Referințe
A1	30713	5.308	Sector cadastral:11 Teren neimprejmuit;

## B. Partea II. Proprietari și acte

Inscrieri privitoare la dreptul de proprietate și alte drepturi reale		Referințe
<b>765 / 10/09/1988</b>		
Act Notarial nr. 334/1988, din 01/01/1988 emis de -;		
B1	Intabulare, drept de PROPRIETATEmostenire, asupra 3611 mp, dobandit prin Succesiune, cota actuala 3/12 1) <b>GIURGIULENA MARTA</b> <i>OBSERVATII: (provenita din conversia CF 5069 Carasova)</i>	A1
B2	Intabulare, drept de PROPRIETATEmostenire, asupra 3611 mp, dobandit prin Succesiune, cota actuala 3/12 1) <b>GIURGIULENA IACOB</b> <i>OBSERVATII: (provenita din conversia CF 5069 Carasova)</i>	A1
B3	Intabulare, drept de PROPRIETATEmostenire, asupra 3611 mp, dobandit prin Succesiune, cota actuala 1/12 1) <b>GIURGIULENA MARTA</b> <i>OBSERVATII: (provenita din conversia CF 5069 Carasova)</i>	A1
B4	Intabulare, drept de PROPRIETATEmostenire, asupra 3611 mp, dobandit prin Succesiune, cota actuala 1/12 1) <b>GIURGIULENA IACOB</b> <i>OBSERVATII: (provenita din conversia CF 5069 Carasova)</i>	A1
<b>641 / 04/02/1997</b>		
Act Notarial nr. 381/1997, din 01/01/1997 emis de -;		
B5	Intabulare, drept de PROPRIETATEintretinere, asupra 3611 mp, dobandit prin Conventie, cota actuala 2/12 1) <b>GIURGIULENA GHEORGHE</b> , necas. <i>OBSERVATII: (provenita din conversia CF 5069 Carasova)</i>	A1
B6	Intabulare, drept de PROPRIETATEintretinere, asupra 3611 mp, dobandit prin Conventie, cota actuala 2/12 1) <b>GIURGIULENA MARIAN</b> , necas. <i>OBSERVATII: (provenita din conversia CF 5069 Carasova)</i>	A1
/		
Act Normativ nr. L7, din 13/03/1996 emis de PARLAMENTUL ROMANIEI;		
B7	Intabulare, drept de PROPRIETATE, asupra 1697 mp, dobandit prin Lege, cota actuala 1/1 1) <b>NEIDENTIFICAT NEIDENTIFICAT</b>	A1
Act Normativ nr. L7, din 13/03/1996 emis de PARLAMENTUL ROMANIEI (Adeverinta nr. 2701/20.08.2024, emisa de Primaria Comunei Carasova.);		
B8	Se noteaza posesia factica in favoarea lui: 1) <b>VATAV MARIA</b>	A1

## C. Partea III. SARCINI

Inscrieri privind dezmembramintele dreptului de proprietate, drepturi reale de garanție și sarcini		Referințe
<b>641 / 04/02/1997</b>		
Act Notarial nr. FN, din 01/01/1997 emis de -;		
C1	se noteaza obligatia de intretinere asupra cotei de 8/24 parti din suprafata de 3611 mp in favoarea: 1) <b>GIURGIULENA NICOLAE</b> , si sotia	A1

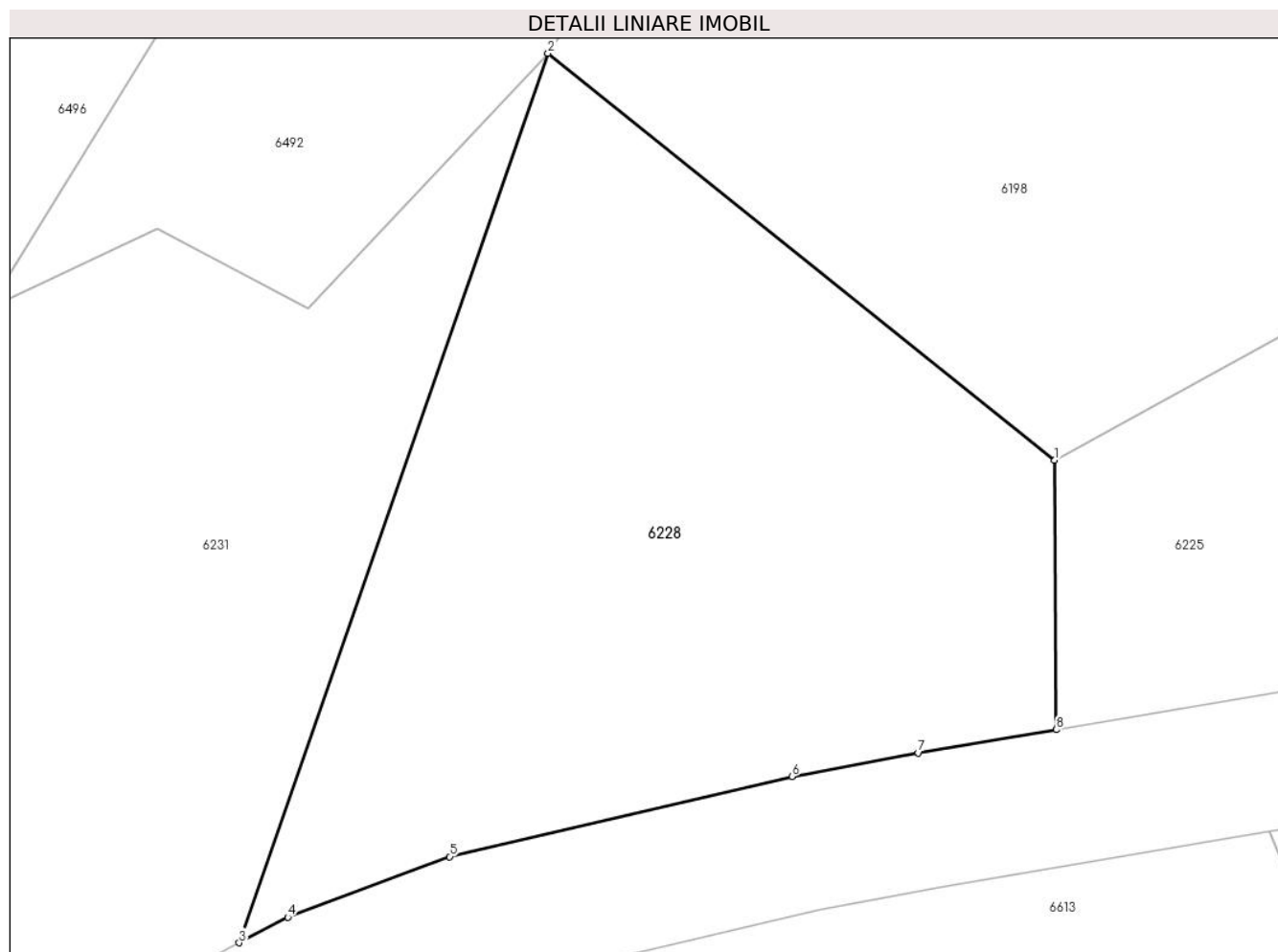
Inscrieri privind dezmembramintele dreptului de proprietate, drepturi reale de garanție și sarcini	Referințe
2) <b>GIURGIULENA ANASTASIA</b> <i>OBSERVATII: (provenita din conversia CF 5069 Carasova)</i>	

## Anexa Nr. 1 La Partea I

## Teren

Nr cadastral	Suprafața (mp)*	Observații / Referințe
30713	5.308	

\* Suprafața este determinată în planul de proiecție Stereo 70.



## Date referitoare la teren

Crt	Categorie folosință	Intra vilan	Suprafața (mp)	Tarla	Parcelă	Nr. topo	Observații / Referințe
1	faneata	NU	5.308	-	-	2847	Den. de loc : Prikiste, se identifica partial cu nr. top 2847 din CF 30713 (CF vechi 205 Carasova)

## Lungime Segmente

1) Valorile lungimilor segmentelor sunt obținute din proiecție în plan.

Punct început	X / Y	Punct sfârșit	X / Y	Lungime segment (** (m)
1	256.058,328 418.655,646	2	255.998,611 418.703,6	76.587
2	255.998,611 418.703,6	3	255.962,187 418.598,827	110.923
3	255.962,187 418.598,827	4	255.967,943 418.601,846	6.499
4	255.967,943 418.601,846	5	255.987,011 418.608,966	20.354
5	255.987,011 418.608,966	6	256.027,366 418.618,414	41.446

Punct început	X / Y	Punct sfârșit	X / Y	Lungime segment (** (m)
6	256.027,366 418.618,414	7	256.042,255 418.621,188	15.145
7	256.042,255 418.621,188	8	256.058,505 418.623,921	16.478
8	256.058,505 418.623,921	1	256.058,328 418.655,646	31.726

\*\* Lungimile segmentelor sunt determinate în planul de proiecție Stereo 70 și sunt rotunjite la 1 milimetru.

\*\*\* Distanța dintre puncte este formată din segmente cumulate ce sunt mai mici decât valoarea 1 milimetru.

**DATE DESPRE IMOBILUL NR. 6231**

Oficiul de Cadastru și Publicitate Imobiliară CARAS-SEVERIN  
Biroul de Cadastru și Publicitate Imobiliară Resita

**A. Partea I. Descrierea imobilului**

TEREN Extravilan

Nr. CF vechi:1177 Carasova

Nr. topografic:2849

Adresa: Jud. Caraș-Severin

Nr. Crt	Nr cadastral Nr. topografic	Suprafața* (mp)	Observații / Referințe
A1		12.281	Sector cadastral:11 Teren neimprejmuit;

**B. Partea II. Proprietari și acte**

Inscrieri privitoare la dreptul de proprietate și alte drepturi reale		Referințe
<b>2245 / 29/04/1996</b>		
Act Notarial nr. CD nr. 1711/96, din 01/01/1996 emis de NP NEAMTU CORNELIA;		
B1	Intabulare, drept de PROPRIETATE, asupra 11510 mp, dobandit prin Conventie, cota actuala 1/4 1) LUPANCU IOAN, , si sotia 2) LUPANCU MAGDALENA, n. Beneduc, bun comun	A1
<b>2246 / 29/04/1996</b>		
Act Notarial nr. CI nr. 1710/96, din 01/01/1996 emis de NP NEAMTU CORNELIA;		
B2	Intabulare, drept de PROPRIETATE, intretinere, asupra 11510 mp, dobandit prin Conventie, cota actuala 3/4 1) LUPANCU IOAN, , si sotia 2) LUPANCU MAGDALENA, , bun comun	A1
/		
Act Normativ nr. L7, din 13/03/1996 emis de PARLAMENTUL ROMANIEI;		
B3	Intabulare, drept de PROPRIETATE, asupra 771 mp, dobandit prin Lege, cota actuala 1/1 1) NEIDENTIFICAT NEIDENTIFICAT	A1
Act Normativ nr. L7, din 13/03/1996 emis de PARLAMENTUL ROMANIEI (Adeverinta nr. 2592/09.08.2024, emisa de Primaria Comunei Carasova.);		
B4	Se noteaza posesia faptica in favoarea lui: 1) LUPANCU GHEORGHE	A1

**C. Partea III. SARCINI**

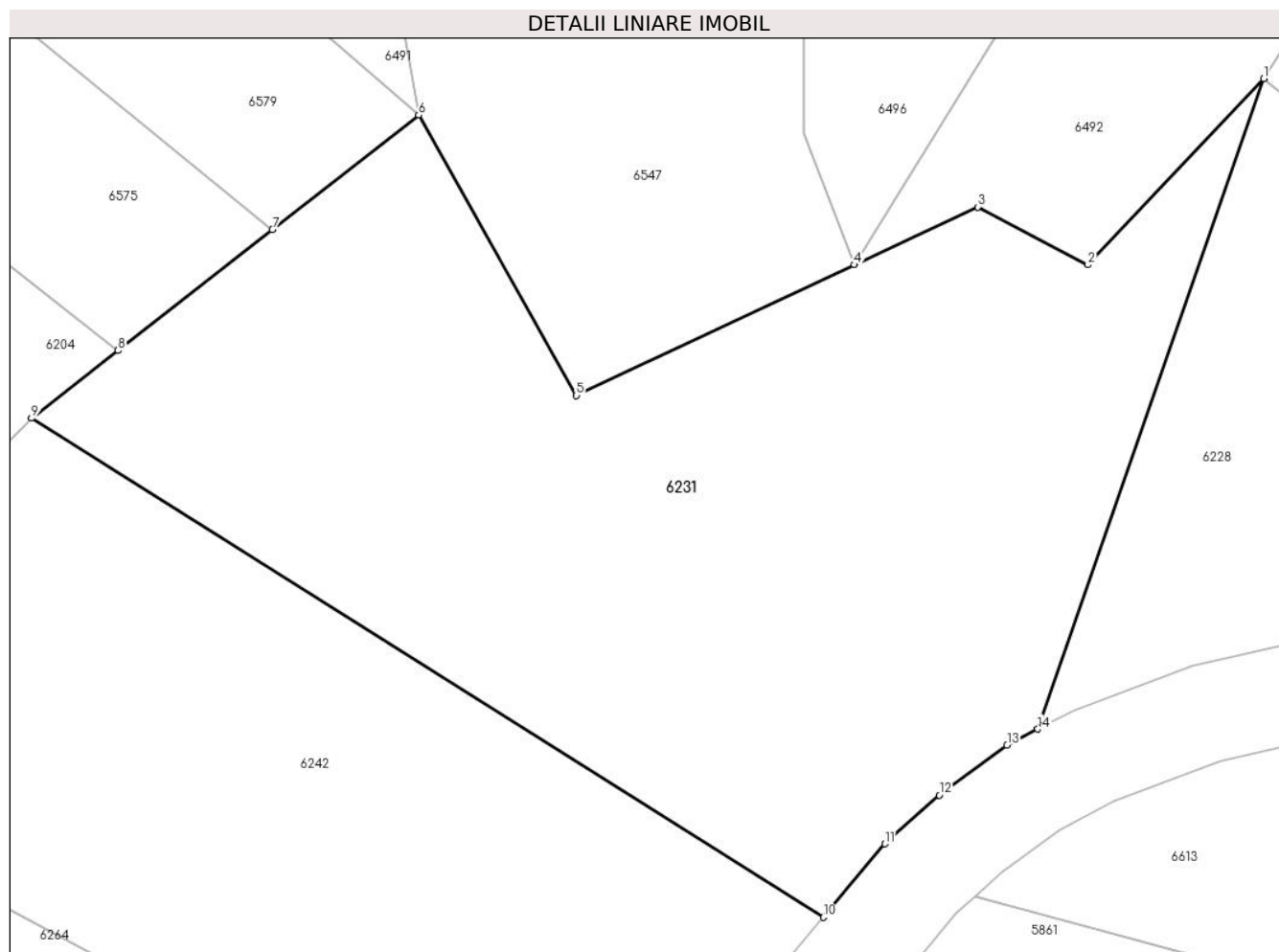
Inscrieri privind dezmembramintele dreptului de proprietate, drepturi reale de garanție și sarcini		Referințe
<b>2246 / 29/04/1996</b>		
Act Notarial nr. CI nr. 1710/96, din 01/01/1996 emis de NP NEAMTU CORNELIA;		
C1	Intabulare drept de intretinere asupra 11510 mp, in favoarea lui: 1) BENEDUC GHEORGHE	A1

## Anexa Nr. 1 La Partea I

## Teren

Nr cadastral	Suprafața (mp)*	Observații / Referințe
	12.281	

\* Suprafața este determinată în planul de proiecție Stereo 70.



## Date referitoare la teren

Crt	Categorie folosință	Intravilan	Suprafața (mp)	Tarla	Parcelă	Nr. topo	Observații / Referințe
1	faneata	NU	12.281	-	-	2849	Den. de loc : Prikiste, se identifica total cu nr. top 2849 din CF vechi 1177 Carasova

## Lungime Segmente

1) Valorile lungimilor segmentelor sunt obținute din proiecție în plan.

Punct început	X / Y	Punct sfârșit	X / Y	Lungime segment (** (m)
1	255.998,611 418.703,6	2	255.970,265 418.673,611	41.265
2	255.970,265 418.673,611	3	255.952,488 418.682,922	20.068
3	255.952,488 418.682,922	4	255.932,644 418.673,602	21.923
4	255.932,644 418.673,602	5	255.887,829 418.652,556	49.511
5	255.887,829 418.652,556	6	255.862,409 418.697,721	51.827



Punct început	X / Y	Punct sfârșit	X / Y	Lungime segment (** (m)
6	255.862,409 418.697,721	7	255.838,824 418.679,266	29.947
7	255.838,824 418.679,266	8	255.813,952 418.659,804	31.581
8	255.813,952 418.659,804	9	255.800,012 418.648,896	17.7
9	255.800,012 418.648,896	10	255.927,603 418.568,506	150.804
10	255.927,603 418.568,506	11	255.937,517 418.580,344	15.441
11	255.937,517 418.580,344	12	255.946,296 418.588,208	11.786
12	255.946,296 418.588,208	13	255.957,244 418.596,234	13.575
13	255.957,244 418.596,234	14	255.962,187 418.598,827	5.582
14	255.962,187 418.598,827	1	255.998,611 418.703,6	110.923

\*\* Lungimile segmentelor sunt determinate în planul de proiecție Stereo 70 și sunt rotunjite la 1 milimetru.

\*\*\* Distanța dintre puncte este formată din segmente cumulate ce sunt mai mici decât valoarea 1 milimetru.



**DATE DESPRE IMOBILUL NR. 6236**

Oficiul de Cadastru și Publicitate Imobiliară CARAS-SEVERIN  
Biroul de Cadastru și Publicitate Imobiliară Resita

**A. Partea I. Descrierea imobilului**

TEREN Extravilan

Nr. CF vechi:165 Carasova  
Nr. topografic:2819

Adresa: Jud. Caraş-Severin

Nr. Crt	Nr cadastral Nr. topografic	Suprafaţa* (mp)	Observații / Referințe
A1		12.001	Sector cadastral:11 Teren neimprejmuit;

**B. Partea II. Proprietari și acte**

Inscrieri privitoare la dreptul de proprietate și alte drepturi reale		Referințe
<b>2886 / 31/05/1995</b>		
Act Notarial nr. CI nr. 6053/95, din 31/05/1995 emis de -;		
B1	Intabulare, drept de PROPRIETATE, intretinere asupra 11510 mp, dobandit prin Conventie, cota actuala 1/1 1) <b>CRASTA MARIA</b> , , n. Beul, vaduva	A1
/		
Act Normativ nr. L7, din 13/03/1996 emis de PARLAMENTUL ROMANIEI;		
B2	Intabulare, drept de PROPRIETATE, asupra 491 mp, dobandit prin Lege, cota actuala 1/1 1) <b>NEIDENTIFICAT NEIDENTIFICAT</b>	A1
Act Normativ nr. L7, din 13/03/1996 emis de PARLAMENTUL ROMANIEI (Adeverinta nr. 3803/31.10.2024, emisa de Primaria Comunei Carasova.);		
B2	Se noteaza posesia factica in favoarea lui: 1) <b>VORGA LUCA</b>	A1

**C. Partea III. SARCINI .**

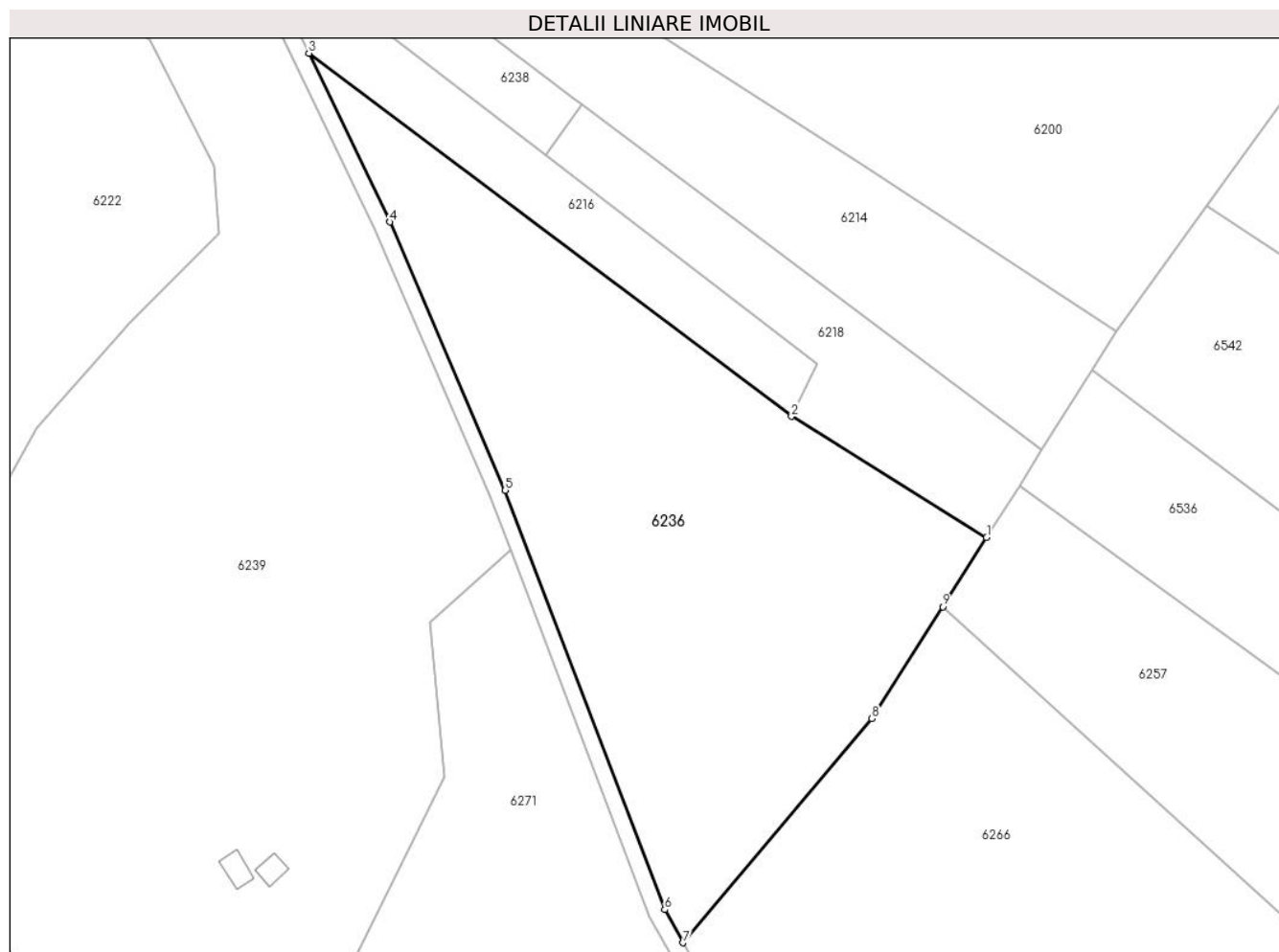
Inscrieri privind dezmembramintele dreptului de proprietate, drepturi reale de garanție și sarcini	Referințe
NU SUNT	

## Anexa Nr. 1 La Partea I

## Teren

Nr cadastral	Suprafața (mp)*	Observații / Referințe
	12.001	

\* Suprafața este determinată în planul de proiecție Stereo 70.



## Date referitoare la teren

Crt	Categorie folosință	Intravilan	Suprafața (mp)	Tarla	Parcelă	Nr. topo	Observații / Referințe
1	faneata	NU	1.452	-	-	2819	Faneata împadurita. Den. de loc : Prikiste se identifica cu nr. topografic 2819 din CF 165 Carasova
2	livada	NU	2.665	-	-	2819	Den. de loc : Prikiste se identifica cu nr. topografic 2819 din CF 165 Carasova
3	arabil	NU	7.884	-	-	2819	Den. de loc : Prikiste se identifica cu nr. topografic 2819 din CF 165 Carasova

## Lungime Segmente

1) Valorile lungimilor segmentelor sunt obținute din proiecție în plan.

Punct început	X / Y	Punct sfârșit	X / Y	Lungime segment (** (m)
1	255.520,455 418.600,178	2	255.473,058 418.629,587	55.78
2	255.473,058 418.629,587	3	255.355,757 418.717,783	146.758

Punct început	X / Y	Punct sfârșit	X / Y	Lungime segment (** (m)
3	255.355,757 418.717,783	4	255.375,462 418.676,808	45.466
4	255.375,462 418.676,808	5	255.403,514 418.611,63	70.958
5	255.403,514 418.611,63	6	255.442,259 418.509,778	108.973
6	255.442,259 418.509,778	7	255.446,674 418.501,752	9.16
7	255.446,674 418.501,752	8	255.492,626 418.556,187	71.237
8	255.492,626 418.556,187	9	255.509,805 418.583,343	32.134
9	255.509,805 418.583,343	1	255.520,455 418.600,178	19.922

\*\* Lungimile segmentelor sunt determinate în planul de proiecție Stereo 70 și sunt rotunjite la 1 milimetru.

\*\*\* Distanța dintre puncte este formată din segmente cumulate ce sunt mai mici decât valoarea 1 milimetru.



**DATE DESPRE IMOBILUL NR. 6238**

Oficiul de Cadastru și Publicitate Imobiliară CARAS-SEVERIN  
Biroul de Cadastru și Publicitate Imobiliară Resita

**A. Partea I. Descrierea imobilului**

TEREN Extravilan

Nr. CF vechi:2518 Carasova

Nr. topografic:2808/3

Adresa: Jud. Caraș-Severin

Nr. Crt	Nr cadastral Nr. topografic	Suprafața* (mp)	Observații / Referințe
A1		1.424	Sector cadastral:11 Teren neimprejmuit; Arabil in Pricirstie

**B. Partea II. Proprietari și acte**

Inscrieri privitoare la dreptul de proprietate și alte drepturi reale		Referințe
<b>2597 / 05/04/1910</b>		
Act Notarial nr. FN, din 01/01/1910 emis de -;		
B1	Intabulare, drept de PROPRIETATE, localizare, dobandit prin Lege, cota actuala 8/144 1) <b>GYURKICZA MILYA</b>	A1
B2	Intabulare, drept de PROPRIETATE, localizare, dobandit prin Lege, cota actuala 8/144 1) <b>PETRIKA MARIA</b> , n Gyurkicza	A1
B3	Intabulare, drept de PROPRIETATE, localizare, dobandit prin Lege, cota actuala 8/144 1) <b>GYURKICZA PETER</b> , min	A1
B4	Intabulare, drept de PROPRIETATE, localizare, dobandit prin Lege, cota actuala 12/144 1) <b>VATAV TODOR</b>	A1
B5	Intabulare, drept de PROPRIETATE, localizare, dobandit prin Lege, cota actuala 12/144 1) <b>RADAN MARIA</b> , n Vatav	A1
B6	Intabulare, drept de PROPRIETATE, localizare, dobandit prin Lege, cota actuala 12/144 1) <b>MILOS STANA</b> , n Vatav	A1
B7	Intabulare, drept de PROPRIETATE, localizare, dobandit prin Lege, cota actuala 12/144 1) <b>MILOS MILYA</b>	A1
Act Notarial nr. FN, din 04/04/1910 emis de -;		
B8	Intabulare, drept de PROPRIETATE, cumparare, dobandit prin Conventie, cota actuala 12/144 1) <b>GYURKICZA MILYA</b>	A1
<b>1925 / 01/08/1938</b>		
Act Notarial nr. FN, din 05/08/1938 emis de -;		
B9	Intabulare, drept de PROPRIETATE, cumparare, dobandit prin Conventie, cota actuala 6/144 1) <b>GHERA MIHAI</b>	A1
<b>2211 / 01/10/1938</b>		
Hotarare Judecatoreasca nr. G5226/935, din 01/01/1935 emis de Jud mixta Resita;		
B10	Intabulare, drept de PROPRIETATE, dobandit prin Succesiune, cota actuala 48/144 1) <b>FILCA GHEORGHE</b>	A1
<b>2914 / 01/06/1995</b>		
Act Notarial nr. 6131/95, din 01/01/1995 emis de -;		
B11	Intabulare, drept de PROPRIETATE, intretinere, dobandit prin Conventie, cota actuala 6/144 1) <b>GHERA NICOLAE</b> , si sotia 2) <b>GHERA MARTA</b> , n Moldovan, bun comun	A1

**C. Partea III. SARCINI**

Inscrieri privind dezmembramintele dreptului de proprietate, drepturi reale de garanție și sarcini	Referințe
--	-----------

Inscrieri privind dezmembramintele dreptului de proprietate, drepturi reale de garanție și sarcini		Referințe
<b>1925 / 01/09/1938</b>		
Act Notarial nr. FN, din 05/08/1938 emis de -;		
C1	Intabulare, drept de UZUFRUCT VIAGER, cota actuala 12/144, cota initiala 12/144 1) GIURCHITA PETRU, si sotia 2) GIURCHITA MAGDALENA	A1
<b>2914 / 01/06/1995</b>		
Act Notarial nr. 6131/95, din 01/01/1995 emis de -;		
C2	intabulare, drept de intretinere 1) GHERA GHEORGHE	A1



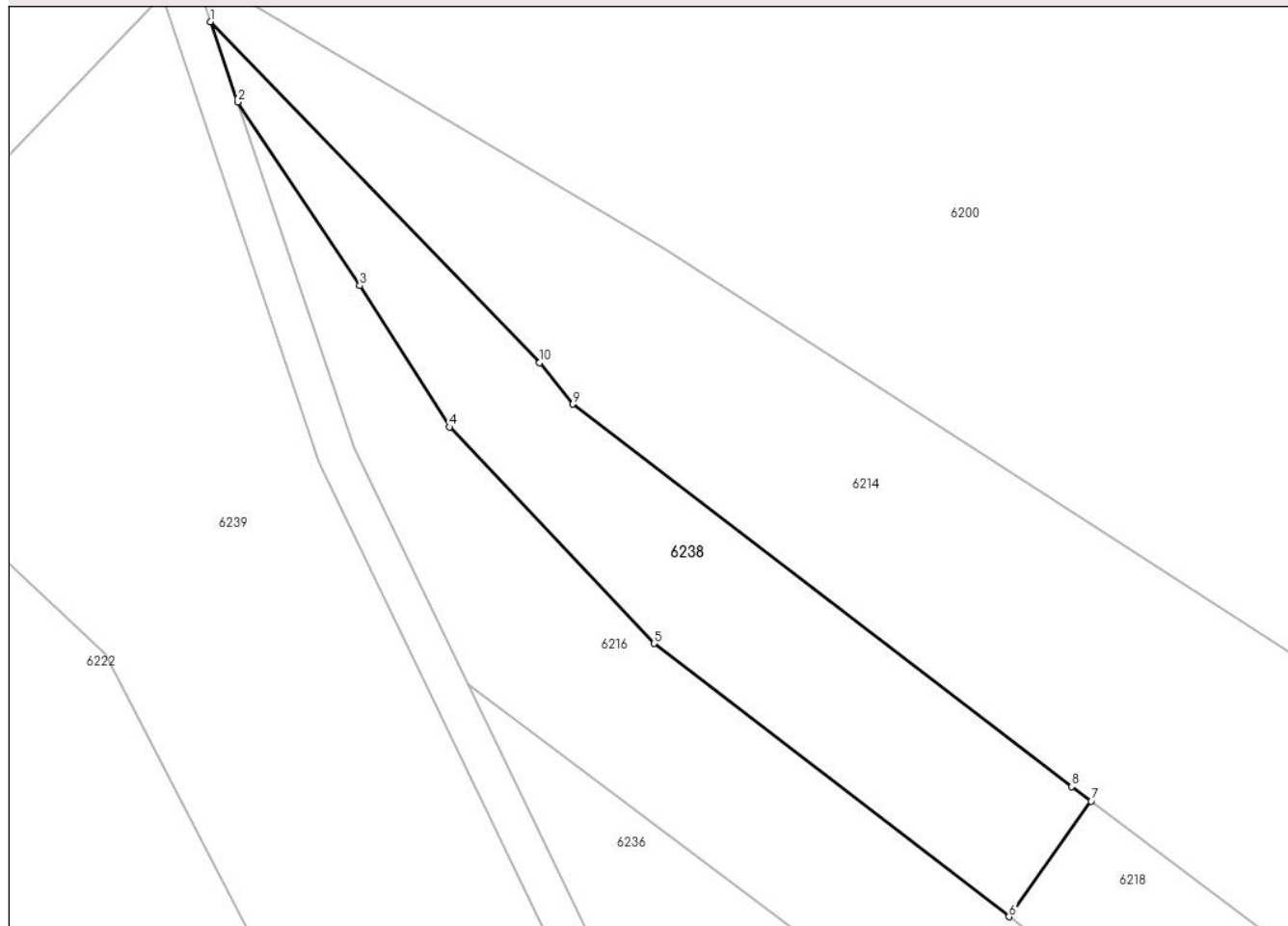
## Anexa Nr. 1 La Partea I

## Teren

Nr cadastral	Suprafața (mp)*	Observații / Referințe
	1.424	Arabil in Pricirstie

\* Suprafața este determinată în planul de proiecție Stereo 70.

## DETALII LINIARE IMOBIL



## Date referitoare la teren

Crt	Categorie folosință	Intravilan	Suprafața (mp)	Tarla	Parcelă	Nr. topo	Observații / Referințe
1	arabil	NU	1.424	-	-	2808/3	Den. de loc : Prikiste se identifica total cu nr. topografic 2808/3 din CF 2518 Carasova

## Lungime Segmente

1) Valorile lungimilor segmentelor sunt obținute din proiecție în plan.

Punct început	X / Y	Punct sfârșit	X / Y	Lungime segment (** (m)
1	255.328,344 418.788,208	2	255.331,233 418.779,668	9.016
2	255.331,233 418.779,668	3	255.344,257 418.760,136	23.476
3	255.344,257 418.760,136	4	255.353,779 418.745,111	17.788
4	255.353,779 418.745,111	5	255.375,536 418.722,091	31.675
5	255.375,536 418.722,091	6	255.413,308 418.693,03	47.657

Punct început	X / Y	Punct sfârșit	X / Y	Lungime segment (** (m)
6	255.413,308 418.693,03	7	255.422,056 418.705,324	15.089
7	255.422,056 418.705,324	8	255.419,989 418.706,876	2.584
8	255.419,989 418.706,876	9	255.366,911 418.747,542	66.866
9	255.366,911 418.747,542	10	255.363,367 418.751,948	5.654
10	255.363,367 418.751,948	1	255.328,344 418.788,208	50.413

\*\* Lungimile segmentelor sunt determinate în planul de proiecție Stereo 70 și sunt rotunjite la 1 milimetru.

\*\*\* Distanța dintre puncte este formată din segmente cumulate ce sunt mai mici decât valoarea 1 milimetru.

**DATE DESPRE IMOBILUL NR. 6239**

Oficiul de Cadastru și Publicitate Imobiliară CARAS-SEVERIN  
Biroul de Cadastru și Publicitate Imobiliară Resita

**A. Partea I. Descrierea imobilului**

TEREN Extravilan

Nr. CF vechi:3375, 207 Carasova

Nr. topografic:2820, 2808/2

Adresa: Jud. Caraș-Severin

Nr. Crt	Nr cadastral Nr. topografic	Suprafața* (mp)	Observații / Referințe
A1		25.827	Sector cadastral:11 Teren neimprejmuit;

**Construcții**

Crt	Nr cadastral Nr. topografic	Adresa	Observații / Referințe
A1.1		Jud. Caraș-Severin	Nr. niveluri:1; S. construita la sol:41 mp; Anexa
A1.2		Jud. Caraș-Severin	Nr. niveluri:1; S. construita la sol:34 mp; Anexa

**B. Partea II. Proprietari și acte**

Inscrieri privitoare la dreptul de proprietate și alte drepturi reale		Referințe
/		
Act Normativ nr. L7, din 13/03/1996 emis de PARLAMENTUL ROMANIEI;		
B1	Intabulare, drept de PROPRIETATE, dobandit prin Lege, cota actuala 1/1 1) NEIDENTIFICAT NEIDENTIFICAT	A1
Act Normativ nr. L7, din 13/03/1996 emis de PARLAMENTUL ROMANIEI (Adeverinta nr. 2611/13.08.2024, emisa de Primaria Comunei Carasova.);		
B2	Se noteaza posesia factica in favoarea lui: 1) TINCUL IVAN	A1
Act Normativ nr. L7, din 13/03/1996 emis de PARLAMENTUL ROMANIEI (Adeverinta nr. 3902/01.11.2024, emisa de Primaria Comunei Carasova.);		
B3	Intabulare, drept de PROPRIETATE, dobandit prin Construire, cota actuala 1/1 1) TINCUL IVAN	A1.1, A1.2

**C. Partea III. SARCINI .**

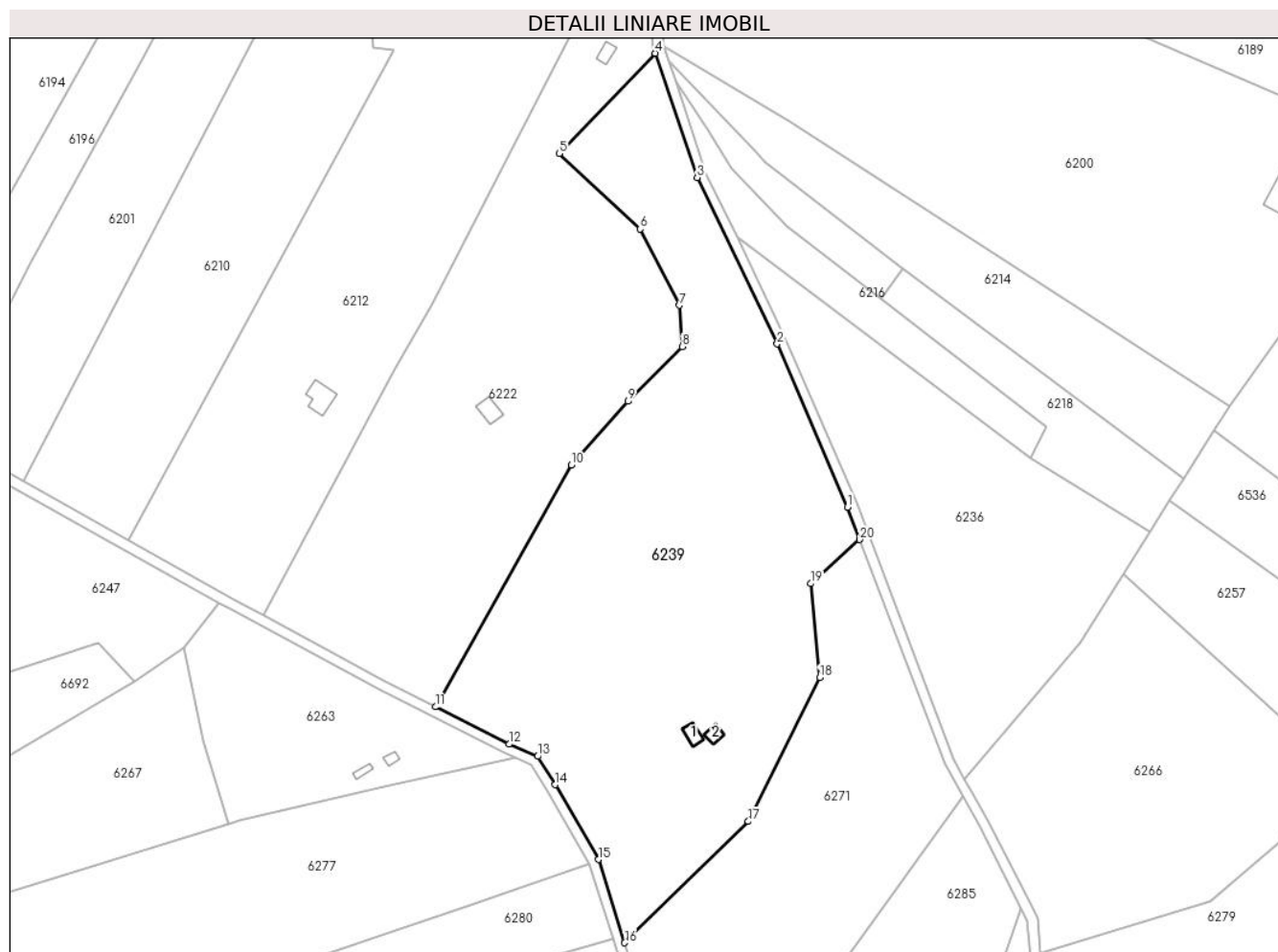
Inscrieri privind dezmembramintele dreptului de proprietate, drepturi reale de garanție și sarcini	Referințe
NU SUNT	

## Anexa Nr. 1 La Partea I

## Teren

Nr cadastral	Suprafața (mp)*	Observații / Referințe
	25.827	

\* Suprafața este determinată în planul de proiecție Stereo 70.



## Date referitoare la teren

Crt	Categorie folosință	Intra vilan	Suprafața (mp)	Tarla	Parcelă	Nr. topo	Observații / Referințe
1	curți constructii	NU	80	-	-	2820, 2808/2	Den. de loc : Prikiste se identifica cu nr. topografic 2820 din CF 3375 Carasova si total cu nr. top 2808/2 din CF 207 Carasova
2	arabil	NU	4.591	-	-	2820, 2808/2	Den. de loc : Prikiste se identifica cu nr. topografic 2820 din CF 3375 Carasova si total cu nr. top 2808/2 din CF 207 Carasova
3	livada	NU	12.684	-	-	2820, 2808/2	Den. de loc : Prikiste se identifica cu nr. topografic 2820 din CF 3375 Carasova si total cu nr. top 2808/2 din CF 207 Carasova
4	faneata	NU	8.472	-	-	2820	Den. de loc : Prikiste se identifica cu nr. topografic 2820 din CF 3375 Carasova

## Date referitoare la construcții

Crt	Număr	Destinație construcție	Supraf. (mp)	Situație juridică	Observații / Referințe
A1.1		constructii anexa	41	Cu acte	Nr. niveluri:1; S. construita la sol:41 mp; Anexa
A1.2		constructii anexa	34	Cu acte	Nr. niveluri:1; S. construita la sol:34 mp; Anexa

## Lungime Segmente

1) Valorile lungimilor segmentelor sunt obținute din proiecție în plan.

Punct început	X / Y	Punct sfârșit	X / Y	Lungime segment (** (m)
1	255.399,806 418.610,128	2	255.371,821 418.675,15	70.789
2	255.371,821 418.675,15	3	255.339,939 418.741,448	73.565
3	255.339,939 418.741,448	4	255.323,164 418.791,037	52.35
4	255.323,164 418.791,037	5	255.284,895 418.751,107	55.308
5	255.284,895 418.751,107	6	255.317,124 418.720,993	44.109
6	255.317,124 418.720,993	7	255.332,866 418.690,54	34.281
7	255.332,866 418.690,54	8	255.333,911 418.674,101	16.473
8	255.333,911 418.674,101	9	255.312,27 418.652,312	30.71
9	255.312,27 418.652,312	10	255.289,703 418.626,835	34.034
10	255.289,703 418.626,835	11	255.235,567 418.530,514	110.491
11	255.235,567 418.530,514	12	255.264,904 418.515,61	32.906
12	255.264,904 418.515,61	13	255.276,306 418.510,765	12.389
13	255.276,306 418.510,765	14	255.283,313 418.499,515	13.254
14	255.283,313 418.499,515	15	255.300,468 418.469,654	34.438
15	255.300,468 418.469,654	16	255.310,974 418.436,477	34.801
16	255.310,974 418.436,477	17	255.360,302 418.484,833	69.076
17	255.360,302 418.484,833	18	255.388,75 418.542,149	63.987
18	255.388,75 418.542,149	19	255.385,174 418.579,655	37.676
19	255.385,174 418.579,655	20	255.404,735 418.597,17	26.256
20	255.404,735 418.597,17	1	255.399,806 418.610,128	13.864

\*\* Lungimile segmentelor sunt determinate în planul de proiecție Stereo 70 și sunt rotunjite la 1 milimetru.

\*\*\* Distanța dintre puncte este formată din segmente cumulate ce sunt mai mici decât valoarea 1 milimetru.



**DATE DESPRE IMOBILUL NR. 6240**

Oficiul de Cadastru și Publicitate Imobiliară CARAS-SEVERIN  
Biroul de Cadastru și Publicitate Imobiliară Resita

**A. Partea I. Descrierea imobilului**

TEREN Extravilan

Nr. topografic:2739/c, 2741

Adresa: Jud. Caraș-Severin

Nr. Crt	Nr cadastral Nr. topografic	Suprafața* (mp)	Observații / Referințe
A1		6.680	Sector cadastral:11 Teren neimprejmuit;

**B. Partea II. Proprietari și acte**

Inscrieri privitoare la dreptul de proprietate și alte drepturi reale		Referințe
/		
Act Normativ nr. L7, din 13/03/1996 emis de PARLAMENTUL ROMANIEI;		
B1	Intabulare, drept de PROPRIETATE, dobandit prin Lege, cota actuala 1/1 1) <b>NEIDENTIFICAT NEIDENTIFICAT</b>	A1
Act Normativ nr. L7, din 13/03/1996 emis de PARLAMENTUL ROMANIEI (Adeverinta nr. 3804/31.10.2024, emisa de Primaria Comunei Carasova.);		
B2	Se noteaza posesia factica in favoarea lui: 1) <b>VORGA LUCA</b>	A1

**C. Partea III. SARCINI .**

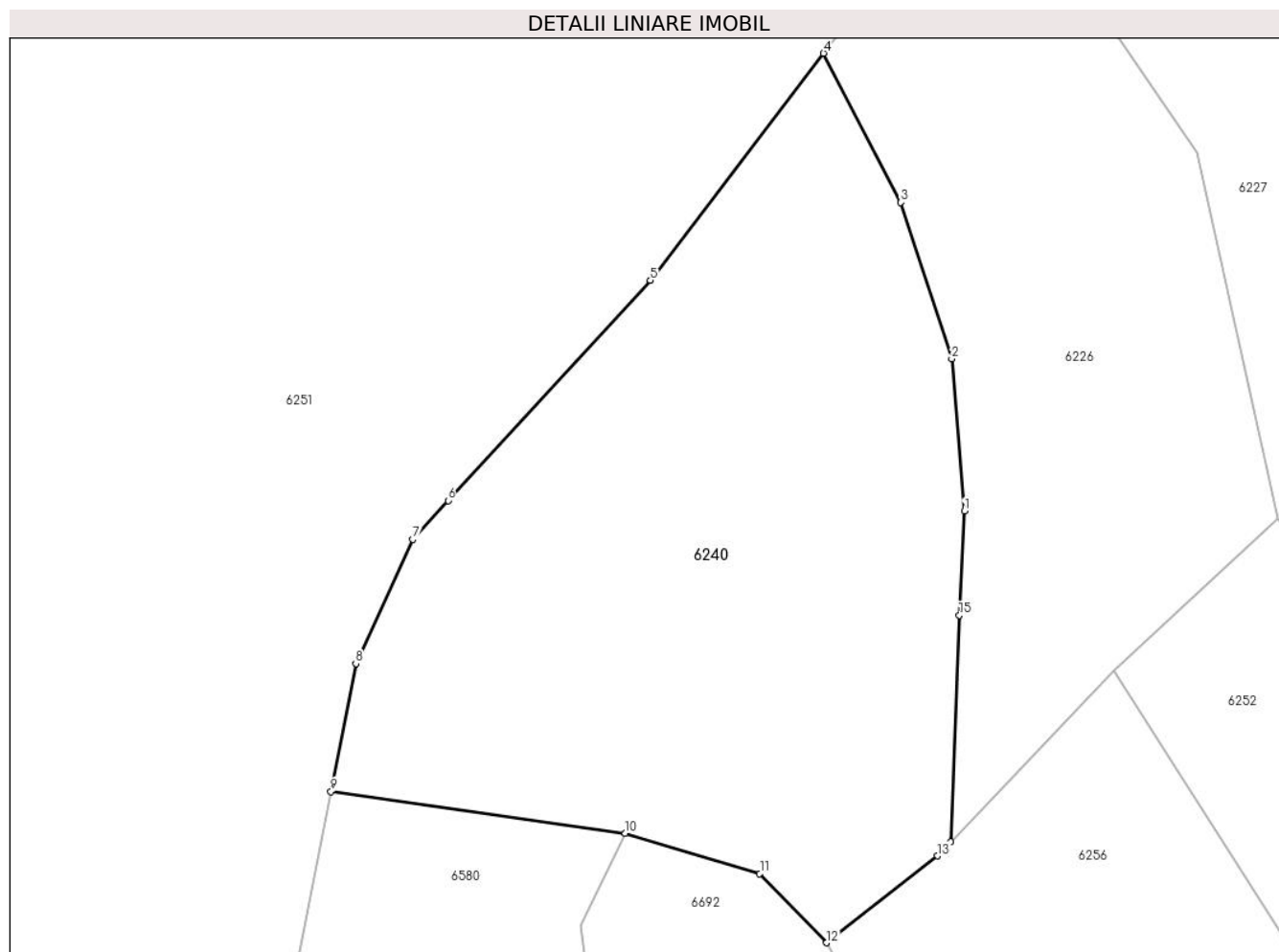
Inscrieri privind dezmembramintele dreptului de proprietate, drepturi reale de garanție și sarcini	Referințe
NU SUNT	

## Anexa Nr. 1 La Partea I

## Teren

Nr cadastral	Suprafața (mp)*	Observații / Referințe
	6.680	

\* Suprafața este determinată în planul de proiecție Stereo 70.



## Date referitoare la teren

Crt	Categorie folosință	Intravilan	Suprafața (mp)	Tarla	Parcelă	Nr. topo	Observații / Referințe
1	faneata	NU	6.680	-	-	2739/c, 2741	Faneata împadurita. Den. de loc : Malul Breg, se identifica partial cu nr. top 2741 din CF vechi 165 Carasova, total cu nr. top 2739/c din CF vechi 2975 Carasova.

## Lungime Segmente

1) Valorile lungimilor segmentelor sunt obținute din proiecție în plan.

Punct început	X / Y	Punct sfârșit	X / Y	Lungime segment (** (m)
1	254.881,687 418.621,653	2	254.879,895 418.643,43	21.85
2	254.879,895 418.643,43	3	254.872,586 418.665,794	23.528
3	254.872,586 418.665,794	4	254.861,533 418.687,126	24.026
4	254.861,533 418.687,126	5	254.836,74 418.654,664	40.847



Punct început	X / Y	Punct sfârșit	X / Y	Lungime segment (** (m)
5	254.836,74 418.654,664	6	254.807,826 418.623,168	42.755
6	254.807,826 418.623,168	7	254.802,722 418.617,608	7.547
7	254.802,722 418.617,608	8	254.794,603 418.599,847	19.529
8	254.794,603 418.599,847	9	254.791,048 418.581,562	18.627
9	254.791,048 418.581,562	10	254.833,167 418.575,606	42.538
10	254.833,167 418.575,606	11	254.852,404 418.569,821	20.088
11	254.852,404 418.569,821	12	254.861,968 418.559,922	13.765
12	254.861,968 418.559,922	13	254.877,873 418.572,332	20.174
13	254.877,873 418.572,332	14	254.879,766 418.574,317	2.743
14	254.879,766 418.574,317	15	254.880,955 418.606,767	32.471
15	254.880,955 418.606,767	1	254.881,687 418.621,653	14.904

\*\* Lungimile segmentelor sunt determinate în planul de proiecție Stereo 70 și sunt rotunjite la 1 milimetru.

\*\*\* Distanța dintre puncte este formată din segmente cumulate ce sunt mai mici decât valoarea 1 milimetru.



**DATE DESPRE IMOBILUL NR. 6242**

Oficiul de Cadastru și Publicitate Imobiliară CARAS-SEVERIN  
Biroul de Cadastru și Publicitate Imobiliară Resita

**A. Partea I. Descrierea imobilului**

TEREN Extravilan

Nr. CF vechi:1644 Carasova

Nr. topografic:2850

Adresa: Jud. Caraș-Severin

Nr. Crt	Nr cadastral Nr. topografic	Suprafața* (mp)	Observații / Referințe
A1		10.480	Sector cadastral:11 Teren neimprejmuit;

**B. Partea II. Proprietari și acte**

Inscrieri privitoare la dreptul de proprietate și alte drepturi reale		Referințe
/		
Act Normativ nr. L7, din 13/03/1996 emis de PARLAMENTUL ROMANIEI;		
B1	Intabulare, drept de PROPRIETATE, dobandit prin Lege, cota actuala 1/1 1) NEIDENTIFICAT NEIDENTIFICAT	A1
Act Normativ nr. L7, din 13/03/1996 emis de PARLAMENTUL ROMANIEI (Adeverinta nr. 3827/31.10.2024, emisa de Primaria Comunei Carasova.);		
B2	Se noteaza posesia factica in favoarea lui: 1) TODOR GHEORGHE	A1

**C. Partea III. SARCINI .**

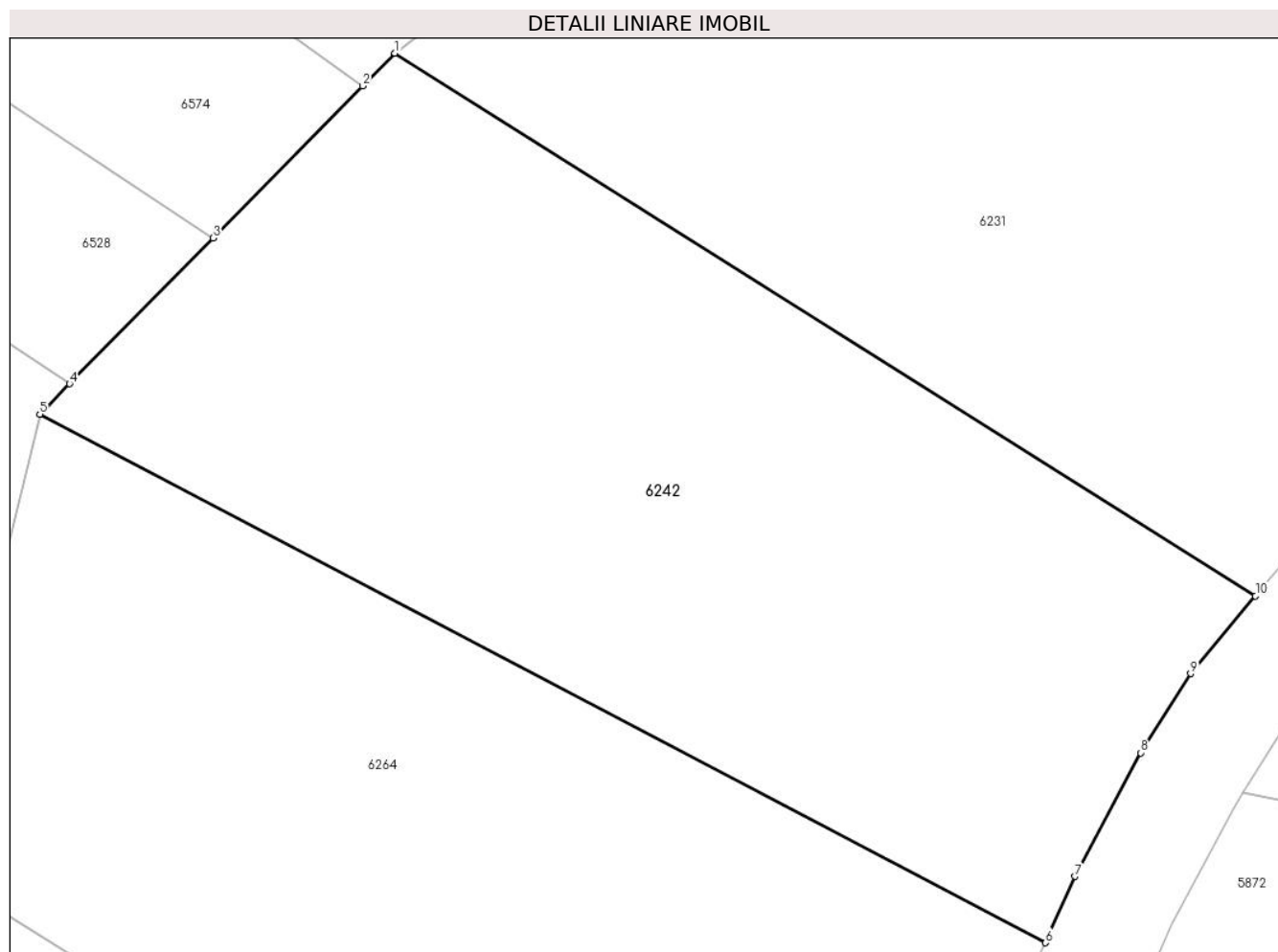
Inscrieri privind dezmembramintele dreptului de proprietate, drepturi reale de garanție și sarcini	Referințe
NU SUNT	

## Anexa Nr. 1 La Partea I

## Teren

Nr cadastral	Suprafața (mp)*	Observații / Referințe
	10.480	

\* Suprafața este determinată în planul de proiecție Stereo 70.



## Date referitoare la teren

Crt	Categorie folosință	Intra vilan	Suprafața (mp)	Tarla	Parcelă	Nr. topo	Observații / Referințe
1	faneata	NU	10.480	-	-	2850	Den. de loc : Prikiste, se identifica partial cu nr. top 2850 din CF vechi 1644 Carasova

## Lungime Segmente

1) Valorile lungimilor segmentelor sunt obținute din proiecție în plan.

Punct început	X / Y	Punct sfârșit	X / Y	Lungime segment (** (m)
1	255.800,012 418.648,896	2	255.795,249 418.644,06	6.788
2	255.795,249 418.644,06	3	255.773,045 418.621,514	31.644
3	255.773,045 418.621,514	4	255.751,788 418.599,932	30.292
4	255.751,788 418.599,932	5	255.747,363 418.595,438	6.307
5	255.747,363 418.595,438	6	255.896,463 418.517,119	168.418

Punct început	X / Y	Punct sfârșit	X / Y	Lungime segment (** (m)
6	255.896,463 418.517,119	7	255.900,852 418.526,953	10.769
7	255.900,852 418.526,953	8	255.910,594 418.545,253	20.732
8	255.910,594 418.545,253	9	255.917,963 418.556,994	13.862
9	255.917,963 418.556,994	10	255.927,603 418.568,506	15.015
10	255.927,603 418.568,506	1	255.800,012 418.648,896	150.804

\*\* Lungimile segmentelor sunt determinate în planul de proiecție Stereo 70 și sunt rotunjite la 1 milimetru.

\*\*\* Distanța dintre puncte este formată din segmente cumulate ce sunt mai mici decât valoarea 1 milimetru.



**DATE DESPRE IMOBILUL NR. 6243**

Oficiul de Cadastru și Publicitate Imobiliară CARAS-SEVERIN  
Biroul de Cadastru și Publicitate Imobiliară Resita

**A. Partea I. Descrierea imobilului**

TEREN Extravilan

Nr. CF vechi:1796 Carasova

Nr. topografic:2714/a

Adresa: Jud. Caraș-Severin

Nr. Crt	Nr cadastral Nr. topografic	Suprafața* (mp)	Observații / Referințe
A1		1.403	Sector cadastral:11 Teren neimprejmuit;

**B. Partea II. Proprietari și acte**

Inscrieri privitoare la dreptul de proprietate și alte drepturi reale		Referințe
<b>9608 / 04/05/1946</b>		
Act Notarial nr. CD FN, din 21/04/1946 emis de -;		
B1	Intabulare, drept de PROPRIETATE, donatiune, asupra 917 mp, dobandit prin Conventie, cota actuala 1/2 1) CURIAC ION	A1
<b>2292 / 28/05/2001</b>		
Act Notarial nr. CM nr. 124/2001, din 01/01/2001 emis de NP POPESCU R;		
B2	Intabulare, drept de PROPRIETATE, succesiune, asupra 917 mp, dobandit prin Succesiune, cota actuala 1/2 1) CURIAC IOAN	A1
/		
Act Normativ nr. L7, din 13/03/1996 emis de PARLAMENTUL ROMANIEI;		
B3	Intabulare, drept de PROPRIETATE, asupra 486 mp, dobandit prin Lege, cota actuala 1/1 1) NEIDENTIFICAT NEIDENTIFICAT	A1
Act Normativ nr. L7, din 13/03/1996 emis de PARLAMENTUL ROMANIEI (Adeverinta nr. 2518/09.08.2024, emisa de Primaria Comunei Carasova.);		
B4	Se noteaza posesia factica in favoarea lui: 1) NEAGUL PETRU	A1

**C. Partea III. SARCINI .**

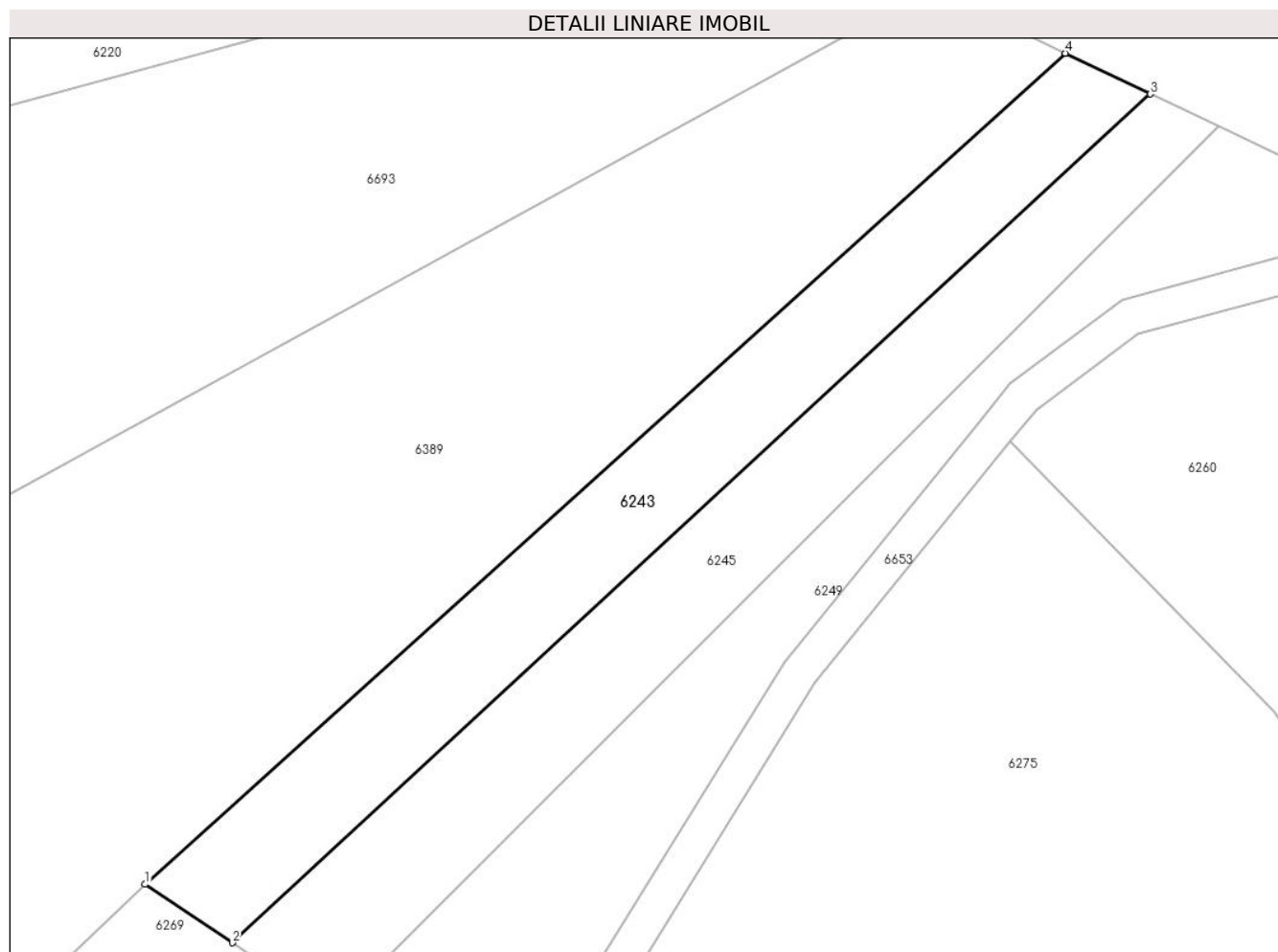
Inscrieri privind dezmembramintele dreptului de proprietate, drepturi reale de garanție și sarcini	Referințe
NU SUNT	

## Anexa Nr. 1 La Partea I

## Teren

Nr cadastral	Suprafața (mp)*	Observații / Referințe
	1.403	

\* Suprafața este determinată în planul de proiecție Stereo 70.



## Date referitoare la teren

Crt	Categorie folosință	Intravilan	Suprafața (mp)	Tarla	Parcelă	Nr. topo	Observații / Referințe
1	faneata	NU	1.403	-	-	2714/a	Faneata împadurita. Den. de loc : Malul Breg, se identifica partial cu nr. top 2714/a din CF vechi 1796 Carasova.

## Lungime Segmente

1) Valorile lungimilor segmentelor sunt obținute din proiecție în plan.

Punct început	X / Y	Punct sfârșit	X / Y	Lungime segment (** (m)
1	254.455,879 418.542,195	2	254.465,402 418.535,811	11.465
2	254.465,402 418.535,811	3	254.565,611 418.628,421	136.45
3	254.565,611 418.628,421	4	254.556,358 418.632,86	10.263
4	254.556,358 418.632,86	1	254.455,879 418.542,195	135.337



**\*\* Lungimile segmentelor sunt determinate în planul de proiecție Stereo 70 și sunt rotunjite la 1 milimetru.**

**\*\*\* Distanța dintre puncte este formată din segmente cumulate ce sunt mai mici decât valoarea 1 milimetru.**



**DATE DESPRE IMOBILUL NR. 6245**

Oficiul de Cadastru și Publicitate Imobiliară CARAS-SEVERIN  
Biroul de Cadastru și Publicitate Imobiliară Resita

**A. Partea I. Descrierea imobilului**

TEREN Extravilan

Nr. CF vechi:1796 Carasova

Nr. topografic:2714/a

Adresa: Jud. Caraș-Severin

Nr. Crt	Nr cadastral Nr. topografic	Suprafața* (mp)	Observații / Referințe
A1		1.411	Sector cadastral:11 Teren neimprejmuit;

**B. Partea II. Proprietari și acte**

Inscrieri privitoare la dreptul de proprietate și alte drepturi reale		Referințe
<b>9608 / 04/05/1946</b>		
Act Notarial nr. CD FN, din 21/04/1946 emis de -;		
B1	Intabulare, drept de PROPRIETATE, donatiune, asupra 922 mp, dobandit prin Conventie, cota actuala 1/2 1) CURIAC ION	A1
<b>2292 / 28/05/2001</b>		
Act Notarial nr. CM nr. 124/2001, din 01/01/2001 emis de NP POPESCU R;		
B2	Intabulare, drept de PROPRIETATE, succesiune, asupra 922 mp, dobandit prin Succesiune, cota actuala 1/2 1) CURIAC IOAN	A1
/		
Act Normativ nr. L7, din 13/03/1996 emis de PARLAMENTUL ROMANIEI;		
B3	Intabulare, drept de PROPRIETATE, asupra 489 mp, dobandit prin Lege, cota actuala 1/1 1) NEIDENTIFICAT NEIDENTIFICAT	A1

**C. Partea III. SARCINI .**

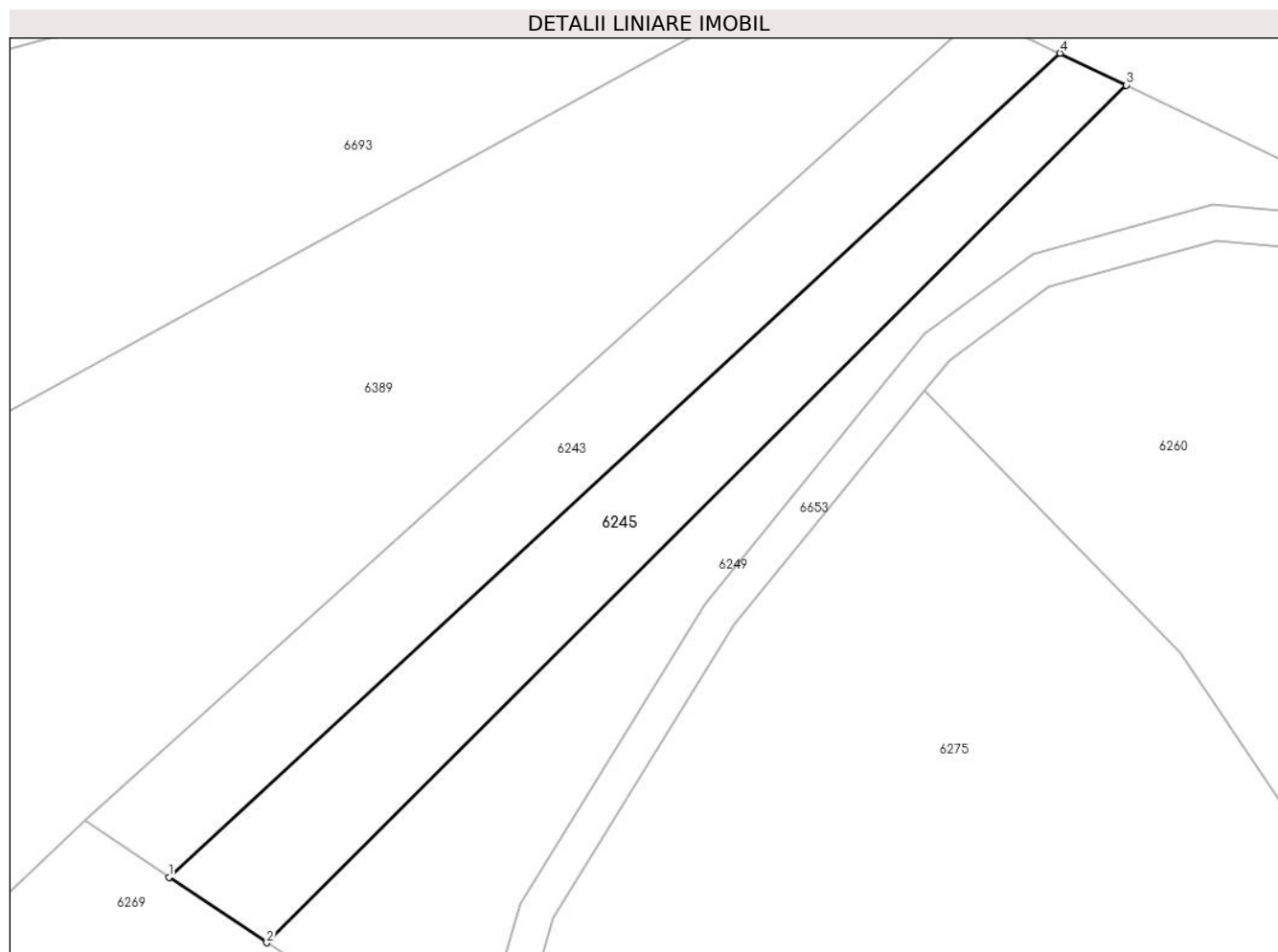
Inscrieri privind dezmembramintele dreptului de proprietate, drepturi reale de garanție și sarcini	Referințe
NU SUNT	

## Anexa Nr. 1 La Partea I

## Teren

Nr cadastral	Suprafața (mp)*	Observații / Referințe
	1.411	

\* Suprafața este determinată în planul de proiecție Stereo 70.



## Date referitoare la teren

Crt	Categorie folosință	Intravilan	Suprafața (mp)	Tarla	Parcelă	Nr. topo	Observații / Referințe
1	faneata	NU	1.411	-	-	2714/a	Den. de loc : Malul Breg, se identifica partial cu nr. top 2714/a din CF vechi 1796 Carasova.

## Lungime Segmente

1) Valorile lungimilor segmentelor sunt obținute din proiecție în plan.

Punct început	X / Y	Punct sfârșit	X / Y	Lungime segment (** (m)
1	254.465,402 418.535,811	2	254.476,399 418.528,438	13.24
2	254.476,399 418.528,438	3	254.573,068 418.624,844	136.525
3	254.573,068 418.624,844	4	254.565,611 418.628,421	8.271
4	254.565,611 418.628,421	1	254.465,402 418.535,811	136.45

**\*\* Lungimile segmentelor sunt determinate în planul de proiecție Stereo 70 și sunt rotunjite la 1 milimetru.**

**\*\*\* Distanța dintre puncte este formată din segmente cumulate ce sunt mai mici decât valoarea 1 milimetru.**



**DATE DESPRE IMOBILUL NR. 6247**

Oficiul de Cadastru și Publicitate Imobiliară CARAS-SEVERIN  
Biroul de Cadastru și Publicitate Imobiliară Resita

**A. Partea I. Descrierea imobilului**

TEREN Extravilan

Nr. CF vechi:3849 Carasova  
Nr. topografic:2745/1, 2745/2

Adresa: Jud. Caraș-Severin

Nr. Crt	Nr cadastral Nr. topografic	Suprafața* (mp)	Observații / Referințe
A1		6.290	Sector cadastral:11 Teren neimprejmuit;

**B. Partea II. Proprietari și acte**

Inscrieri privitoare la dreptul de proprietate și alte drepturi reale		Referințe
<b>2886 / 31/05/1995</b>		
Act Notarial nr. CI nr, 6053/95, din 31/05/1995 emis de -;		
B1	Intabulare, drept de PROPRIETATE, intretinere, asupra 4316 mp, dobandit prin Conventie, cota actuala 1/1 1) <b>CRATA MARIA</b> , n. Beul, vaduva	A1
/		
Act Normativ nr. L7, din 13/03/1996 emis de PARLAMENTUL ROMANIEI;		
B2	Intabulare, drept de PROPRIETATE, asupra 1974 mp, dobandit prin Lege, cota actuala 1/1 1) <b>NEIDENTIFICAT NEIDENTIFICAT</b>	A1

**C. Partea III. SARCINI .**

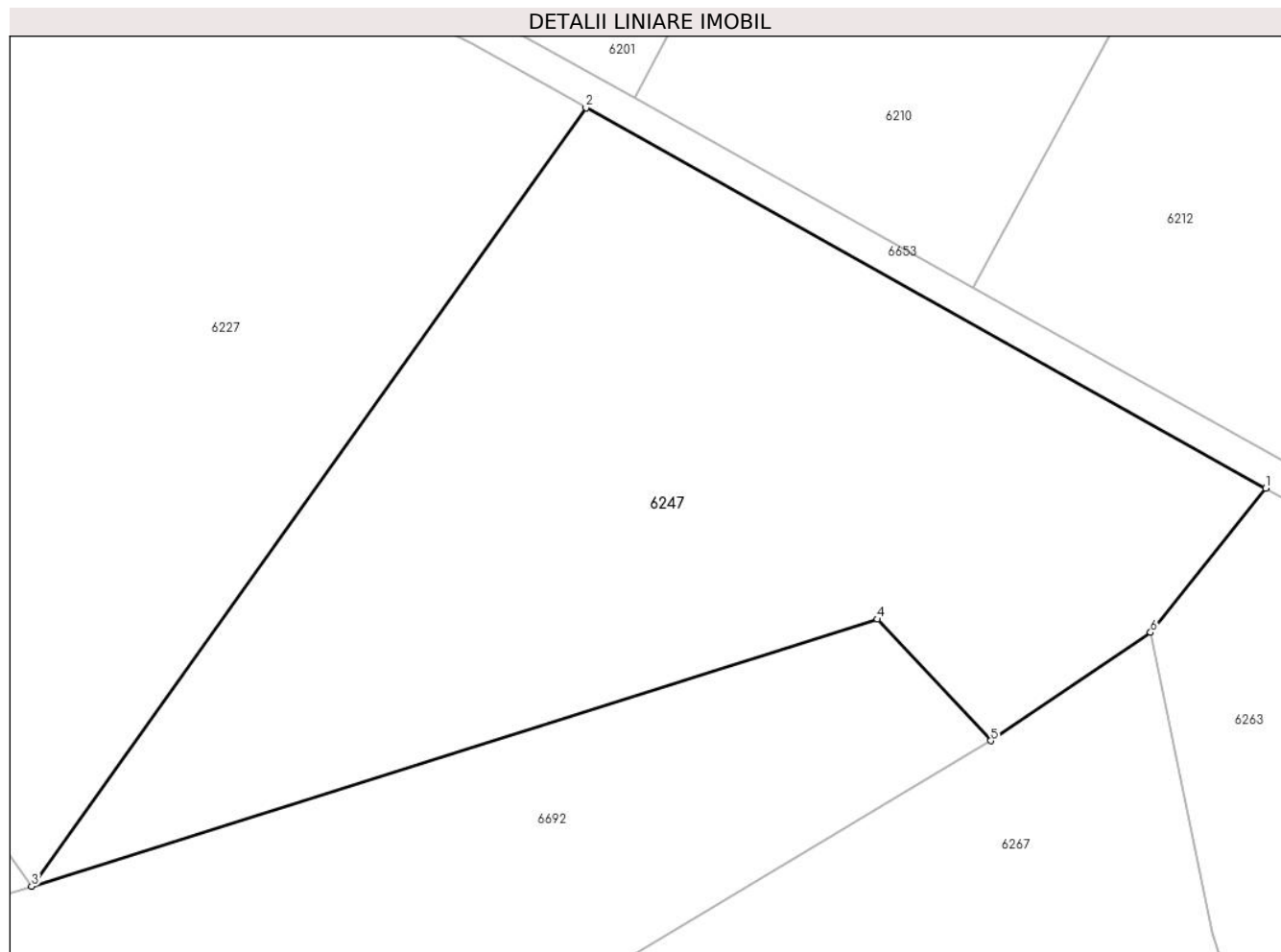
Inscrieri privind dezmembramintele dreptului de proprietate, drepturi reale de garanție și sarcini	Referințe
NU SUNT	

## Anexa Nr. 1 La Partea I

## Teren

Nr cadastral	Suprafața (mp)*	Observații / Referințe
	6.290	

\* Suprafața este determinată în planul de proiecție Stereo 70.



## Date referitoare la teren

Crt	Categorie folosință	Intravilan	Suprafața (mp)	Tarla	Parcelă	Nr. topo	Observații / Referințe
1	faneata	NU	3.532	-	-	2745/1, 2745/2	Den. de loc : Malul Breg, se identifica total cu nr. top 2745/1, 2745/2 din CF vechi 3849 Carașova
2	faneata	NU	2.758	-	-	2745/1, 2745/2	Faneata împadurita, Den. de loc : Malul Breg, se identifica total cu nr. top 2745/1, 2745/2 din CF vechi 3849 Carașova

## Lungime Segmente

1) Valorile lungimilor segmentelor sunt obținute din proiecție în plan.

Punct început	X / Y	Punct sfârșit	X / Y	Lungime segment (** (m)
1	255.149,287 418.572,095	2	255.065,043 418.619,179	96.509
2	255.065,043 418.619,179	3	254.996,32 418.522,789	118.38
3	254.996,32 418.522,789	4	255.101,145 418.555,874	109.923



Punct început	X / Y	Punct sfârșit	X / Y	Lungime segment (** (m)
4	255.101,145 418.555,874	5	255.115,217 418.540,816	20.61
5	255.115,217 418.540,816	6	255.135,014 418.554,23	23.913
6	255.135,014 418.554,23	1	255.149,287 418.572,095	22.867

\*\* Lungimile segmentelor sunt determinate în planul de proiecție Stereo 70 și sunt rotunjite la 1 milimetru.

\*\*\* Distanța dintre puncte este formată din segmente cumulate ce sunt mai mici decât valoarea 1 milimetru.



**DATE DESPRE IMOBILUL NR. 6249**

Oficiul de Cadastru și Publicitate Imobiliară CARAS-SEVERIN  
Biroul de Cadastru și Publicitate Imobiliară Resita

**A. Partea I. Descrierea imobilului**

TEREN Extravilan

Nr. CF vechi:1796 Carasova

Nr. topografic:2714/a

Adresa: Jud. Caraș-Severin

Nr. Crt	Nr cadastral Nr. topografic	Suprafața* (mp)	Observații / Referințe
A1		1.587	Sector cadastral:11 Teren neimprejmuit;

**B. Partea II. Proprietari și acte**

Inscrieri privitoare la dreptul de proprietate și alte drepturi reale		Referințe
<b>9608 / 04/05/1946</b>		
Act Notarial nr. CD FN, din 21/04/1946 emis de -;		
B1	Intabulare, drept de PROPRIETATE, donatiune, asupra 1037 mp, dobandit prin Conventie, cota actuala 1/2 1) CURIAC ION	A1
<b>2292 / 28/05/2001</b>		
Act Notarial nr. CM nr. 124/2001, din 01/01/2001 emis de NP POPESCU R;		
B2	Intabulare, drept de PROPRIETATE, succesiune, asupra 1037 mp, dobandit prin Succesiune, cota actuala 1/2 1) CURIAC IOAN	A1
/		
Act Normativ nr. L7, din 13/03/1996 emis de PARLAMENTUL ROMANIEI;		
B3	Intabulare, drept de PROPRIETATE, asupra 550 mp, dobandit prin Lege, cota actuala 1/1 1) NEIDENTIFICAT NEIDENTIFICAT	A1
Act Normativ nr. L7, din 13/03/1996 emis de PARLAMENTUL ROMANIEI (Adeverinta nr. 1868/25.06.2024, emisa de Primaria Comunei Carasova.);		
B4	Se noteaza posesia factica in favoarea lui: 1) CURIAC MARIUS	A1

**C. Partea III. SARCINI .**

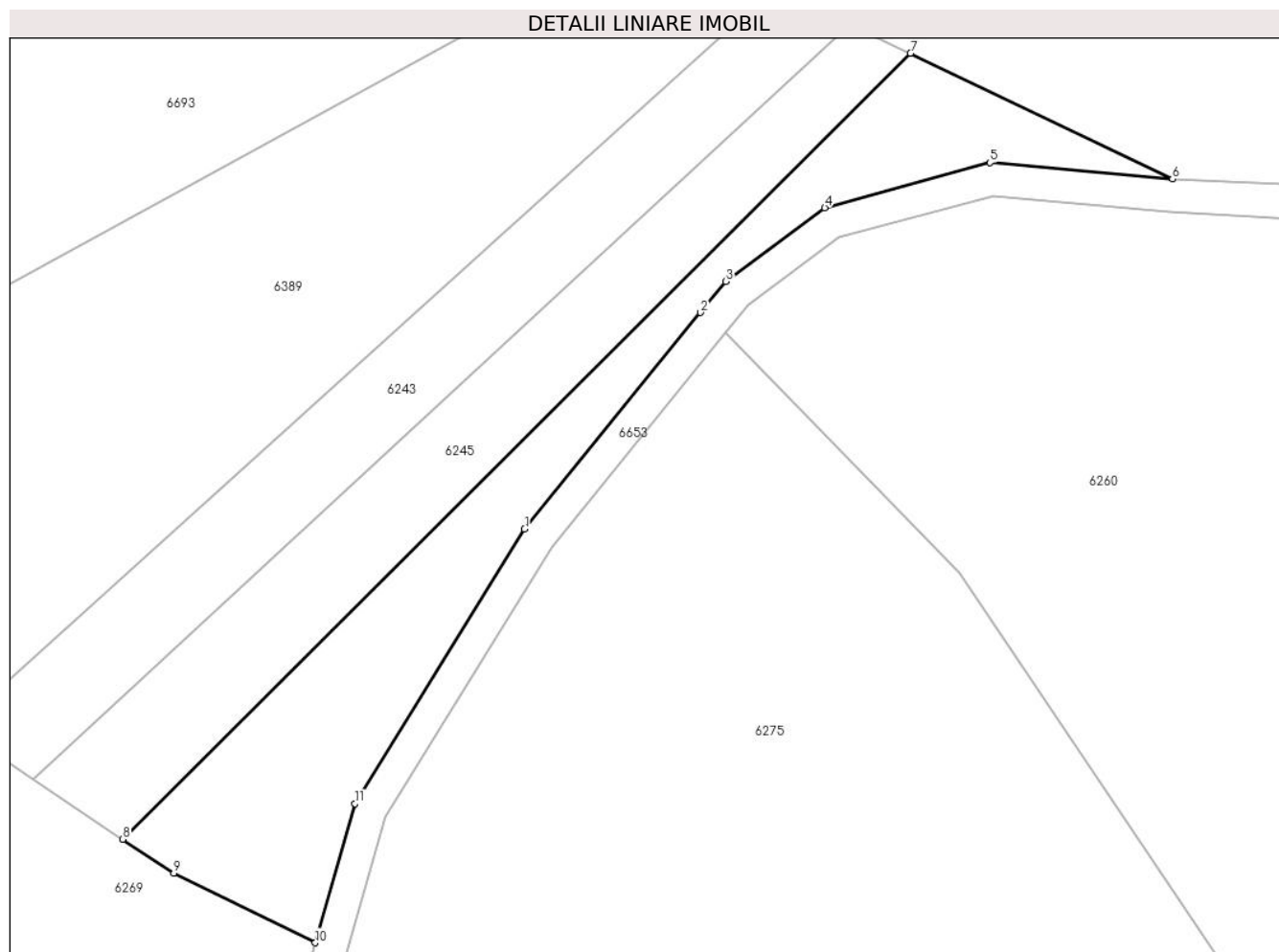
Inscrieri privind dezmembramintele dreptului de proprietate, drepturi reale de garanție și sarcini	Referințe
NU SUNT	

## Anexa Nr. 1 La Partea I

## Teren

Nr cadastral	Suprafața (mp)*	Observații / Referințe
	1.587	

\* Suprafața este determinată în planul de proiecție Stereo 70.



## Date referitoare la teren

Crt	Categorie folosință	Intravilan	Suprafața (mp)	Tarla	Parcelă	Nr. topo	Observații / Referințe
1	faneata	NU	1.587	-	-	2714/a	Den. de loc : Malul Breg, se identifica partial cu nr. top 2714/a din CF vechi 1796 Carasova.

## Lungime Segmente

1) Valorile lungimilor segmentelor sunt obținute din proiecție în plan.

Punct început	X / Y	Punct sfârșit	X / Y	Lungime segment (** (m)
1	254.525,702 418.566,464	2	254.547,278 418.593,033	34.226
2	254.547,278 418.593,033	3	254.550,382 418.596,855	4.924
3	254.550,382 418.596,855	4	254.562,551 418.605,878	15.149
4	254.562,551 418.605,878	5	254.582,833 418.611,421	21.026
5	254.582,833 418.611,421	6	254.605,223 418.609,422	22.479

Punct început	X / Y	Punct sfârșit	X / Y	Lungime segment (** (m)
6	254.605,223 418.609,422	7	254.573,068 418.624,844	35.662
7	254.573,068 418.624,844	8	254.476,399 418.528,438	136.525
8	254.476,399 418.528,438	9	254.482,633 418.524,259	7.505
9	254.482,633 418.524,259	10	254.499,993 418.515,724	19.345
10	254.499,993 418.515,724	11	254.504,87 418.532,791	17.751
11	254.504,87 418.532,791	1	254.525,702 418.566,464	39.595

\*\* Lungimile segmentelor sunt determinate în planul de proiecție Stereo 70 și sunt rotunjite la 1 milimetru.

\*\*\* Distanța dintre puncte este formată din segmente cumulate ce sunt mai mici decât valoarea 1 milimetru.



**DATE DESPRE IMOBILUL NR. 6251**

Oficiul de Cadastru și Publicitate Imobiliară CARAS-SEVERIN  
Biroul de Cadastru și Publicitate Imobiliară Resita

**A. Partea I. Descrierea imobilului**

TEREN Extravilan

Adresa: Jud. Caraș-Severin

Nr. Crt	Nr cadastral Nr. topografic	Suprafața* (mp)	Observații / Referințe
A1		31.111	Sector cadastral:11 Teren neimprejmit;

**B. Partea II. Proprietari și acte**

Inscrieri privitoare la dreptul de proprietate și alte drepturi reale		Referințe
/		
Act Administrativ nr. Adeverinta nr. 3902, din 01/11/2024 emis de PRIMARIA COMUNEI CARASOVA;		
B1	Inscrierea posesiei, drept de PROPRIETATE, dobandit prin Lege, cota actuala 1/1 1) NEIDENTIFICAT NEIDENTIFICAT	A1
Act Normativ nr. 7, din 13/03/1996 emis de PARLAMENTUL ROMANIEI;		
B2	Se noteaza mentiunea proprietar neidentificat.	A1

**C. Partea III. SARCINI .**

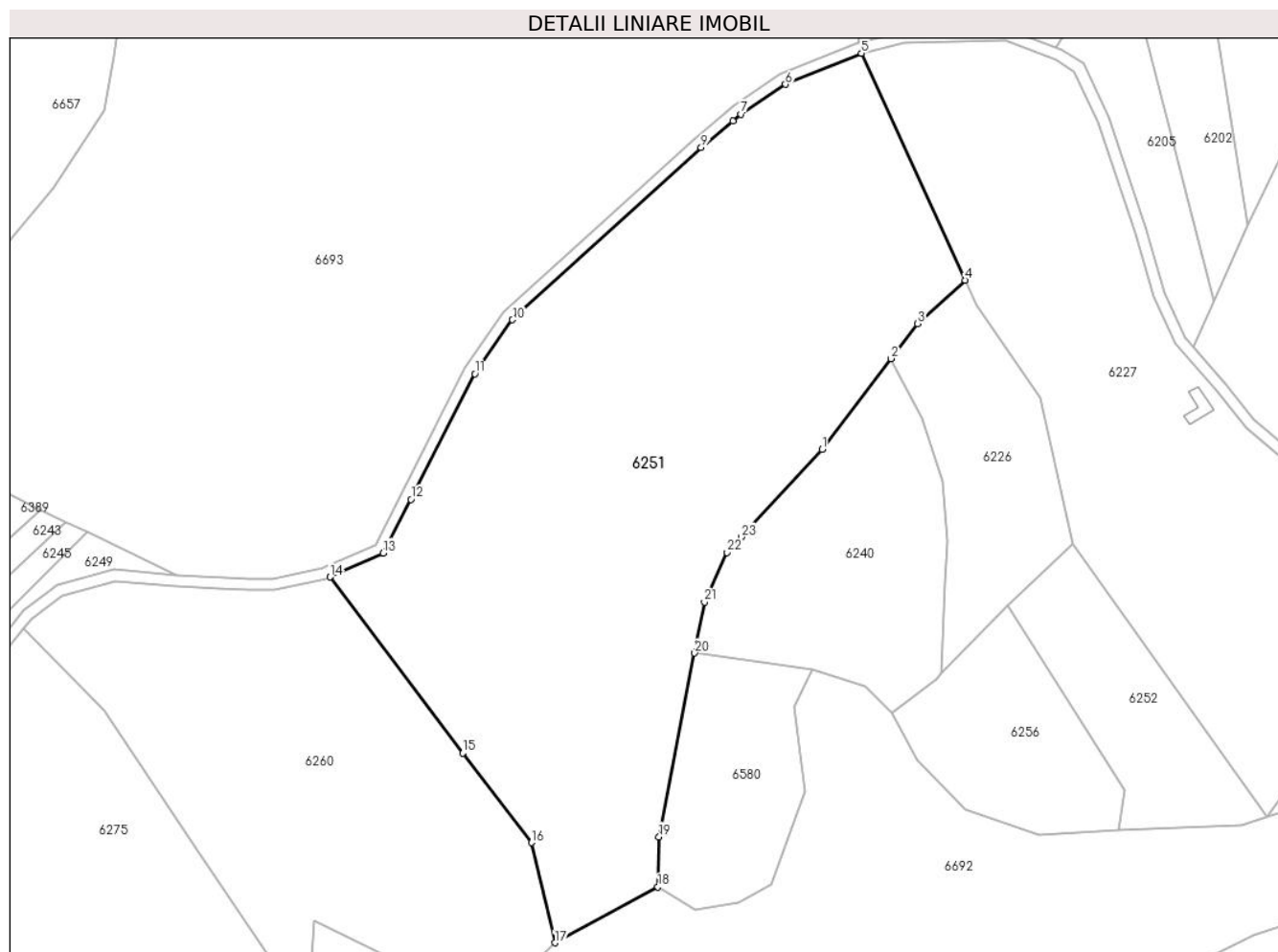
Inscrieri privind dezmembramintele dreptului de proprietate, drepturi reale de garanție și sarcini	Referințe
NU SUNT	

## Anexa Nr. 1 La Partea I

## Teren

Nr cadastral	Suprafața (mp)*	Observații / Referințe
	31.111	

\* Suprafața este determinată în planul de proiecție Stereo 70.



## Date referitoare la teren

Crt	Categorie folosință	Intravilan	Suprafața (mp)	Tarla	Parcelă	Nr. topo	Observații / Referințe
1	padure	NU	31.111	-	-	-	

## Lungime Segmente

1) Valorile lungimilor segmentelor sunt obținute din proiecție în plan.

Punct început	X / Y	Punct sfârșit	X / Y	Lungime segment (** (m)
1	254.836,74 418.654,664	2	254.861,533 418.687,126	40.847
3	254.871,083 418.699,631	4	254.888,107 418.715,266	23.114
5	254.850,83 418.796,59	6	254.823,639 418.785,409	29.4
7	254.807,703 418.774,76	8	254.804,757 418.772,298	3.84
9	254.793,378 418.762,788	10	254.725,717 418.701,045	91.598

Punct început	X / Y	Punct sfârșit	X / Y	Lungime segment (** (m)
2	254.861,533 418.687,126	3	254.871,083 418.699,631	15.735
4	254.888,107 418.715,266	5	254.850,83 418.796,59	89.46
6	254.823,639 418.785,409	7	254.807,703 418.774,76	19.166
8	254.804,757 418.772,298	9	254.793,378 418.762,788	14.83
10	254.725,717 418.701,045	11	254.712,236 418.681,694	23.583



Punct început	X / Y	Punct sfârșit	X / Y	Lungime segment (** (m)
11	254.712,236 418.681,694	12	254.689,232 418.636,676	50.555
13	254.679,39 418.617,414	14	254.660,288 418.608,882	20.92
15	254.707,877 418.545,707	16	254.732,608 418.513,61	40.519
17	254.740,911 418.477,743	18	254.777,859 418.497,787	42.035
19	254.778,243 418.515,708	20	254.791,048 418.581,562	67.088
21	254.794,603 418.599,847	22	254.802,722 418.617,608	19.529
23	254.807,826 418.623,168	1	254.836,74 418.654,664	42.755

Punct început	X / Y	Punct sfârșit	X / Y	Lungime segment (** (m)
12	254.689,232 418.636,676	13	254.679,39 418.617,414	21.631
14	254.660,288 418.608,882	15	254.707,877 418.545,707	79.093
16	254.732,608 418.513,61	17	254.740,911 418.477,743	36.815
18	254.777,859 418.497,787	19	254.778,243 418.515,708	17.924
20	254.791,048 418.581,562	21	254.794,603 418.599,847	18.627
22	254.802,722 418.617,608	23	254.807,826 418.623,168	7.547

\*\* Lungimile segmentelor sunt determinate în planul de proiecție Stereo 70 și sunt rotunjite la 1 milimetru.

\*\*\* Distanța dintre puncte este formată din segmente cumulate ce sunt mai mici decât valoarea 1 milimetru.



**DATE DESPRE IMOBILUL NR. 6252**

Oficiul de Cadastru și Publicitate Imobiliară CARAS-SEVERIN  
Biroul de Cadastru și Publicitate Imobiliară Resita

**A. Partea I. Descrierea imobilului**

TEREN Extravilan

Nr. CF vechi:165 Carasova  
Nr. topografic:2743

Adresa: Jud. Caraș-Severin

Nr. Crt	Nr cadastral Nr. topografic	Suprafața* (mp)	Observații / Referințe
A1		3.828	Sector cadastral:11 Teren neimprejmuit;

**B. Partea II. Proprietari și acte**

Inscrieri privitoare la dreptul de proprietate și alte drepturi reale		Referințe
<b>2886 / 31/05/1995</b>		
Act Notarial nr. CI nr, 6053/95, din 31/05/1995 emis de -;		
B1	Intabulare, drept de PROPRIETATE, intretinere, asupra 2883 mp, dobandit prin Conventie, cota actuala 1/1 1) <b>CRASTA MARIA</b> , n. Beul, vaduva	A1
/		
Act Normativ nr. L7, din 13/03/1996 emis de PARLAMENTUL ROMANIEI;		
B2	Intabulare, drept de PROPRIETATE, asupra 945 mp, dobandit prin Lege, cota actuala 1/1 1) <b>NEIDENTIFICAT NEIDENTIFICAT</b>	A1
Act Normativ nr. L7, din 13/03/1996 emis de PARLAMENTUL ROMANIEI (Adeverinta nr. 2521/09.08.2024, emisa de Primaria Comunei Carasova.);		
B3	Se noteaza posesia factica in favoarea lui: 1) <b>TINCUL PETRU</b>	A1

**C. Partea III. SARCINI .**

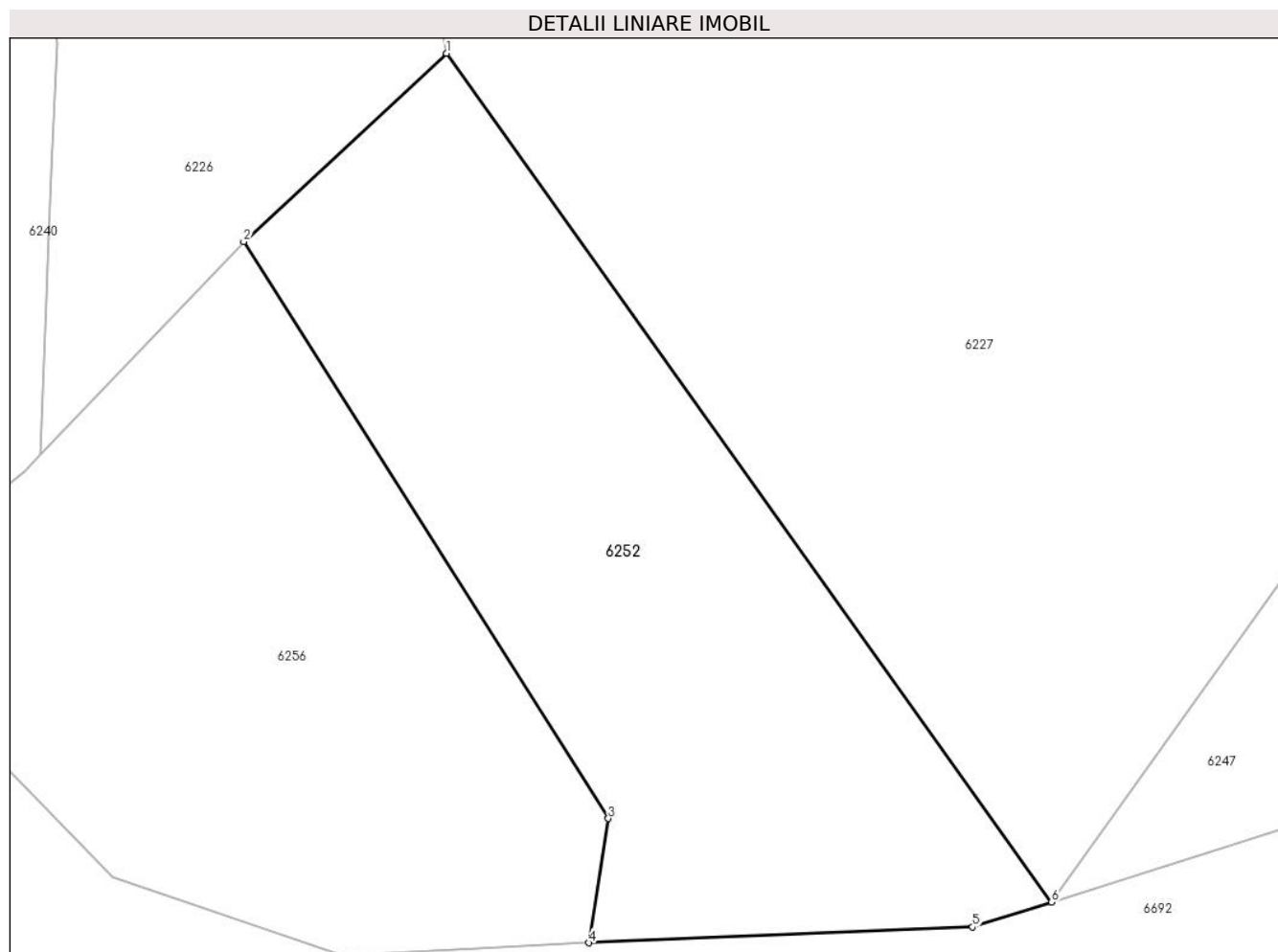
Inscrieri privind dezmembramintele dreptului de proprietate, drepturi reale de garanție și sarcini	Referințe
NU SUNT	

## Anexa Nr. 1 La Partea I

## Teren

Nr cadastral	Suprafața (mp)*	Observații / Referințe
	3.828	

\* Suprafața este determinată în planul de proiecție Stereo 70.



## Date referitoare la teren

Crt	Categorie folosință	Intravilan	Suprafața (mp)	Tarla	Parcelă	Nr. topo	Observații / Referințe
1	faneata	NU	3.828	-	-	2743	Faneata împadurita. Den. de loc : Malul Breg, se identifica partial cu nr. top 2793 din CF vechi 165 Carasova

## Lungime Segmente

1) Valorile lungimilor segmentelor sunt obținute din proiecție în plan.

Punct început	X / Y	Punct sfârșit	X / Y	Lungime segment (** (m)
1	254.926,548 418.620,57	2	254.903,165 418.598,85	31.914
2	254.903,165 418.598,85	3	254.945,214 418.532,425	78.616
3	254.945,214 418.532,425	4	254.942,942 418.518,099	14.505
4	254.942,942 418.518,099	5	254.987,212 418.519,914	44.307
5	254.987,212 418.519,914	6	254.996,32 418.522,789	9.55

Punct început	X / Y	Punct sfârșit	X / Y	Lungime segment (** (m)
6	254.996,32 418.522,789	1	254.926,548 418.620,57	120.122

\*\* Lungimile segmentelor sunt determinate în planul de proiecție Stereo 70 și sunt rotunjite la 1 milimetru.

\*\*\* Distanța dintre puncte este formată din segmente cumulate ce sunt mai mici decât valoarea 1 milimetru.



**DATE DESPRE IMOBILUL NR. 6256**

Oficiul de Cadastru și Publicitate Imobiliară CARAS-SEVERIN  
Biroul de Cadastru și Publicitate Imobiliară Resita

**A. Partea I. Descrierea imobilului**

TEREN Extravilan

Nr. CF vechi:165 Carasova  
Nr. topografic:2743

Adresa: Jud. Caraș-Severin

Nr. Crt	Nr cadastral Nr. topografic	Suprafața* (mp)	Observații / Referințe
A1		3.814	Sector cadastral:11 Teren neimprejmuit;

**B. Partea II. Proprietari și acte**

Inscrieri privitoare la dreptul de proprietate și alte drepturi reale		Referințe
<b>2886 / 31/05/1995</b>		
Act Notarial nr. CI nr, 6053/95, din 31/05/1995 emis de -;		
B1	Intabulare, drept de PROPRIETATE, intretinere, asupra 2872 mp, dobandit prin Conventie, cota actuala 1/1 1) <b>CRASTA MARIA</b> , n. Beul, vaduva	A1
/		
Act Normativ nr. L7, din 13/03/1996 emis de PARLAMENTUL ROMANIEI;		
B2	Intabulare, drept de PROPRIETATE, asupra 942 mp, dobandit prin Lege, cota actuala 1/1 1) <b>NEIDENTIFICAT NEIDENTIFICAT</b>	A1
Act Normativ nr. L7, din 13/03/1996 emis de PARLAMENTUL ROMANIEI (Adeverinta nr. 2515/09.08.2024, emisa de Primaria Comunei Carasova.);		
B3	Se noteaza posesia factica in favoarea lui: 1) <b>NEAGUL PETRU</b>	A1

**C. Partea III. SARCINI .**

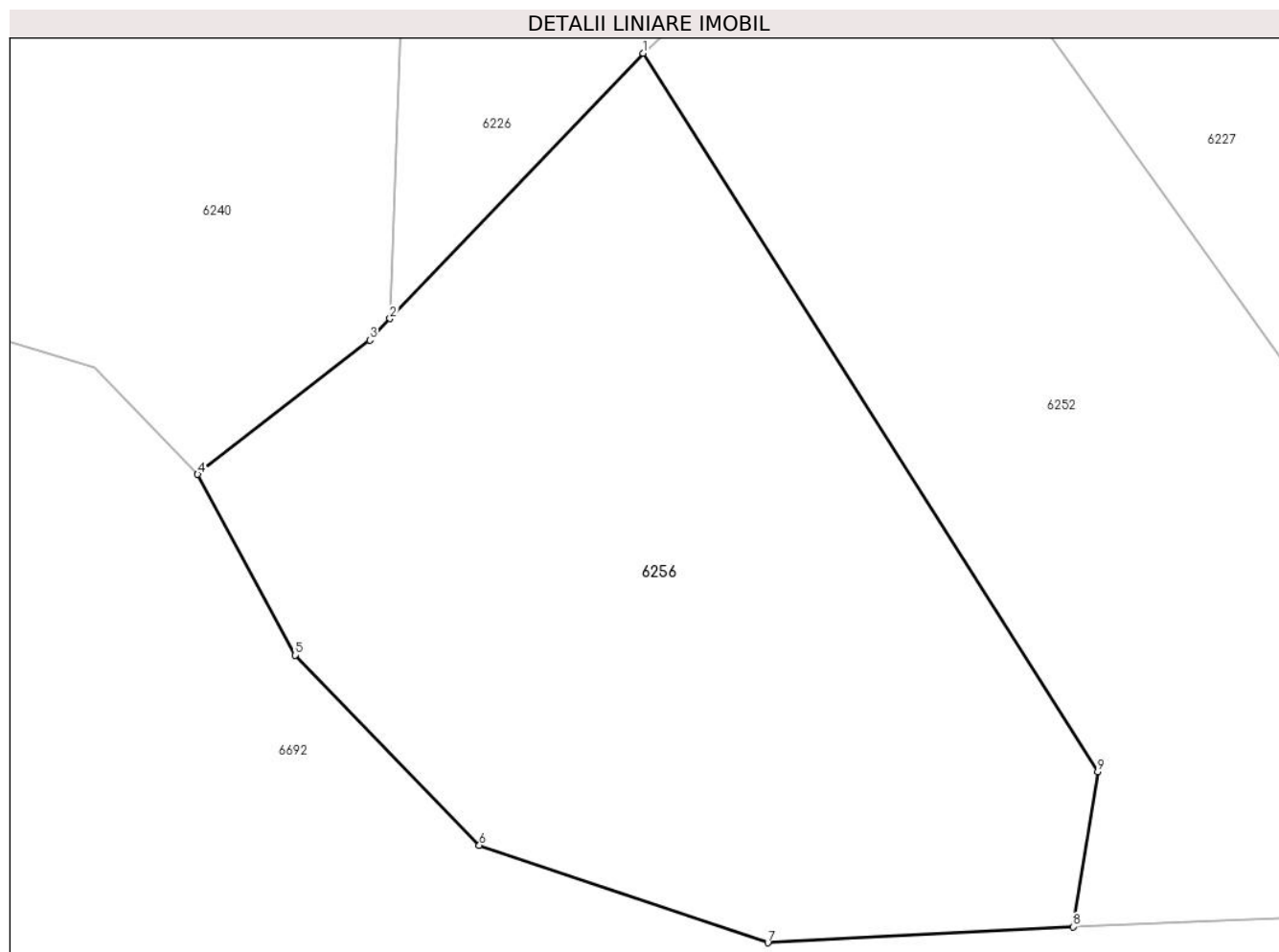
Inscrieri privind dezmembramintele dreptului de proprietate, drepturi reale de garanție și sarcini	Referințe
NU SUNT	

## Anexa Nr. 1 La Partea I

## Teren

Nr cadastral	Suprafața (mp)*	Observații / Referințe
	3.814	

\* Suprafața este determinată în planul de proiecție Stereo 70.



## Date referitoare la teren

Crt	Categorie folosință	Intravilan	Suprafața (mp)	Tarla	Parcelă	Nr. topo	Observații / Referințe
1	faneata	NU	3.814	-	-	2743	Faneata împadurita. Den. de loc : Malul Breg, se identifica partial cu nr. top 2793 din CF vechi 165 Carasova

## Lungime Segmente

1) Valorile lungimilor segmentelor sunt obținute din proiecție în plan.

Punct început	X / Y	Punct sfârșit	X / Y	Lungime segment (** (m)
1	254.903,165 418.598,85	2	254.879,766 418.574,317	33.903
2	254.879,766 418.574,317	3	254.877,873 418.572,332	2.743
3	254.877,873 418.572,332	4	254.861,968 418.559,922	20.174
4	254.861,968 418.559,922	5	254.870,986 418.543,209	18.991
5	254.870,986 418.543,209	6	254.888,016 418.525,63	24.475



Punct început	X / Y	Punct sfârșit	X / Y	Lungime segment (** (m)
6	254.888,016 418.525,63	7	254.914,694 418.516,618	28.159
7	254.914,694 418.516,618	8	254.942,942 418.518,099	28.286
8	254.942,942 418.518,099	9	254.945,214 418.532,425	14.505
9	254.945,214 418.532,425	1	254.903,165 418.598,85	78.616

\*\* Lungimile segmentelor sunt determinate în planul de proiecție Stereo 70 și sunt rotunjite la 1 milimetru.

\*\*\* Distanța dintre puncte este formată din segmente cumulate ce sunt mai mici decât valoarea 1 milimetru.



**DATE DESPRE IMOBILUL NR. 6257**

Oficiul de Cadastru și Publicitate Imobiliară CARAS-SEVERIN  
Biroul de Cadastru și Publicitate Imobiliară Resita

**A. Partea I. Descrierea imobilului**

TEREN Extravilan

Nr. CF vechi:1714 Carasova

Nr. topografic:2828

Adresa: Jud. Caraș-Severin

Nr. Crt	Nr cadastral Nr. topografic	Suprafața* (mp)	Observații / Referințe
A1		8.646	Sector cadastral:11 Teren neimprejmuit;

**B. Partea II. Proprietari și acte**

Inscrieri privitoare la dreptul de proprietate și alte drepturi reale		Referințe
<b>4107 / 19/10/1994</b>		
Act Notarial nr. CD nr. 10359/1994, din 19/10/1994 emis de -;		
B1	Intabulare, drept de PROPRIETATE, asupra 6525 mp, dobandit prin Conventie, cota actuala 1/1 1) MULLER KURT CAROL	A1
/		
Act Normativ nr. L7, din 13/03/1996 emis de PARLAMENTUL ROMANIEI;		
B2	Intabulare, drept de PROPRIETATE, asupra 2121 mp, dobandit prin Lege, cota actuala 1/1 1) NEIDENTIFICAT NEIDENTIFICAT	A1

**C. Partea III. SARCINI .**

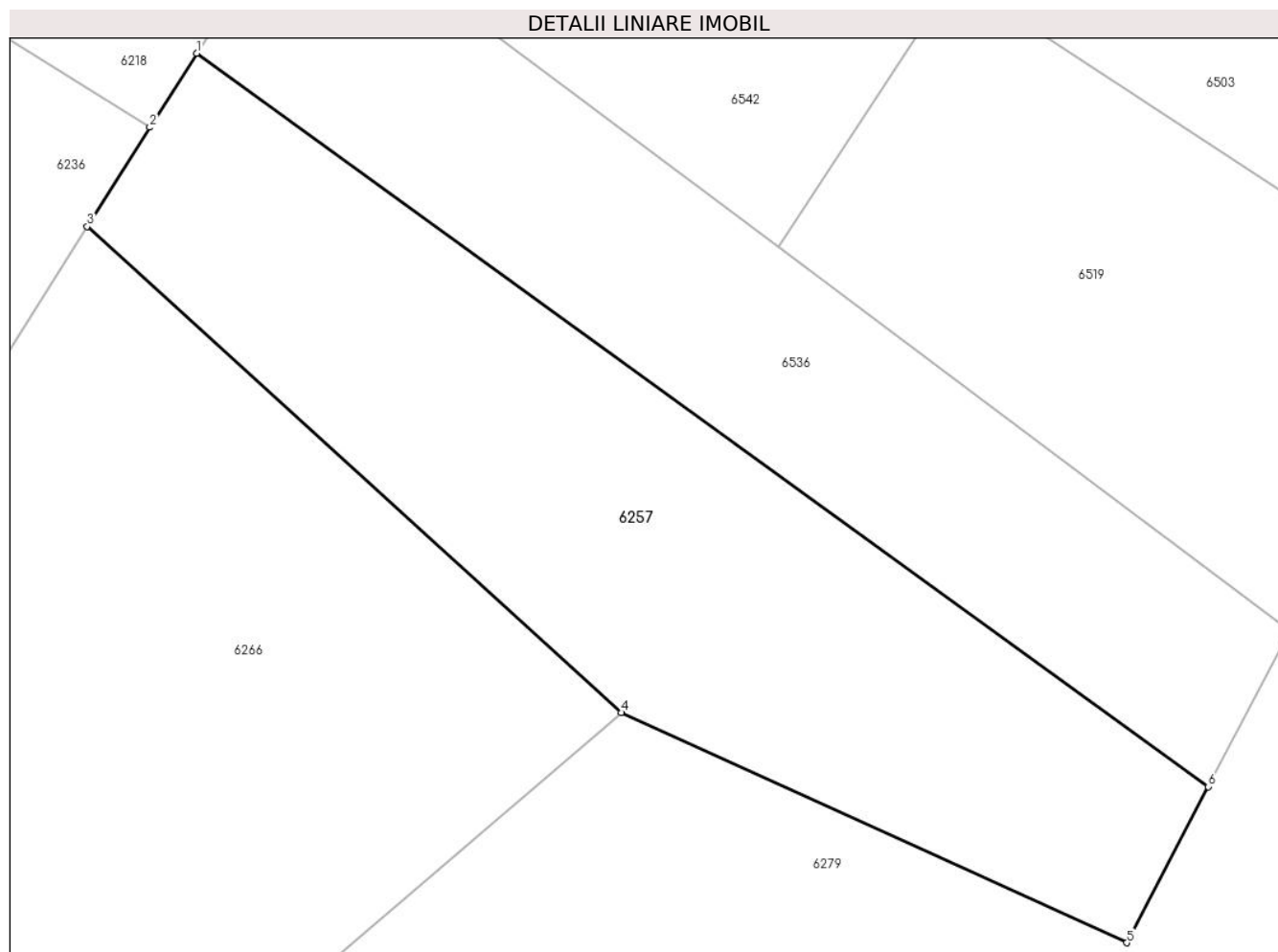
Inscrieri privind dezmembramintele dreptului de proprietate, drepturi reale de garanție și sarcini	Referințe
NU SUNT	

## Anexa Nr. 1 La Partea I

## Teren

Nr cadastral	Suprafața (mp)*	Observații / Referințe
	8.646	

\* Suprafața este determinată în planul de proiecție Stereo 70.



## Date referitoare la teren

Crt	Categorie folosință	Intravilan	Suprafața (mp)	Tarla	Parcelă	Nr. topo	Observații / Referințe
1	faneata	NU	8.646	-	-	2828	Den. de loc : Prikiste, se identifica partial cu nr. top 2828 din CF vechi 1714 Carasova

## Lungime Segmente

1) Valorile lungimilor segmentelor sunt obținute din proiecție în plan.

Punct început	X / Y	Punct sfârșit	X / Y	Lungime segment (** (m)
1	255.528,412 418.612,756	2	255.520,455 418.600,178	14.883
2	255.520,455 418.600,178	3	255.509,805 418.583,343	19.922
3	255.509,805 418.583,343	4	255.600,564 418.500,772	122.7
4	255.600,564 418.500,772	5	255.686,498 418.461,696	94.401
5	255.686,498 418.461,696	6	255.700,334 418.488,21	29.907

Punct început	X / Y	Punct sfârșit	X / Y	Lungime segment (** (m)
6	255.700,334 418.488,21	1	255.528,412 418.612,756	212.294

\*\* Lungimile segmentelor sunt determinate în planul de proiecție Stereo 70 și sunt rotunjite la 1 milimetru.

\*\*\* Distanța dintre puncte este formată din segmente cumulate ce sunt mai mici decât valoarea 1 milimetru.



**DATE DESPRE IMOBILUL NR. 6260**

Oficiul de Cadastru și Publicitate Imobiliară CARAS-SEVERIN  
Biroul de Cadastru și Publicitate Imobiliară Resita

**A. Partea I. Descrierea imobilului**

Nr. CF vechi: 3698, 3090, 405 Carasova  
Nr. topografic: 2718, 2739/a, 2740

TEREN Extravilan

Adresa: Jud. Caraş-Severin

Nr. Crt	Nr cadastral Nr. topografic	Suprafaţa* (mp)	Observații / Referințe
A1		15.895	Sector cadastral: 11 Teren neimprejmuit;

**B. Partea II. Proprietari și acte**

Inscrieri privitoare la dreptul de proprietate și alte drepturi reale		Referințe
<b>1995 / 26/05/1994</b>		
Act Notarial nr. CI nr. 5176/1994, din 01/01/1994 emis de -;		
B1	Intabulare, drept de PROPRIETATE, cu titlu de intretinere, asupra 5755 mp, dobandit prin Conventie, cota actuala 1/1 1) <b>BACIUNA GHEORGHE</b> , , si sotia 2) <b>BACIUNA PETRIA</b> , n. Laus, bun comun <i>OBSERVATII: Provine din CF 3698 Carasova</i>	A1
B2	Intabulare, drept de PROPRIETATE, asupra 2877 mp, dobandit prin Conventie, cota actuala 1/1 1) <b>BACIUNA GHEORGHE</b> , , si sotia 2) <b>BACIUNA PETRIA</b> , n. Laus, bun comun <i>OBSERVATII: Provine din CF 3090 Carasova</i>	A1
B3	Intabulare, drept de PROPRIETATE, asupra 5755 mp, dobandit prin Conventie, cota actuala 1/1 1) <b>BACIUNA GHEORGHE</b> , , si sotia 2) <b>BACIUNA PETRIA</b> , n. Laus, bun comun <i>OBSERVATII: Provine din CF 405 Carasova.</i>	A1

**C. Partea III. SARCINI**

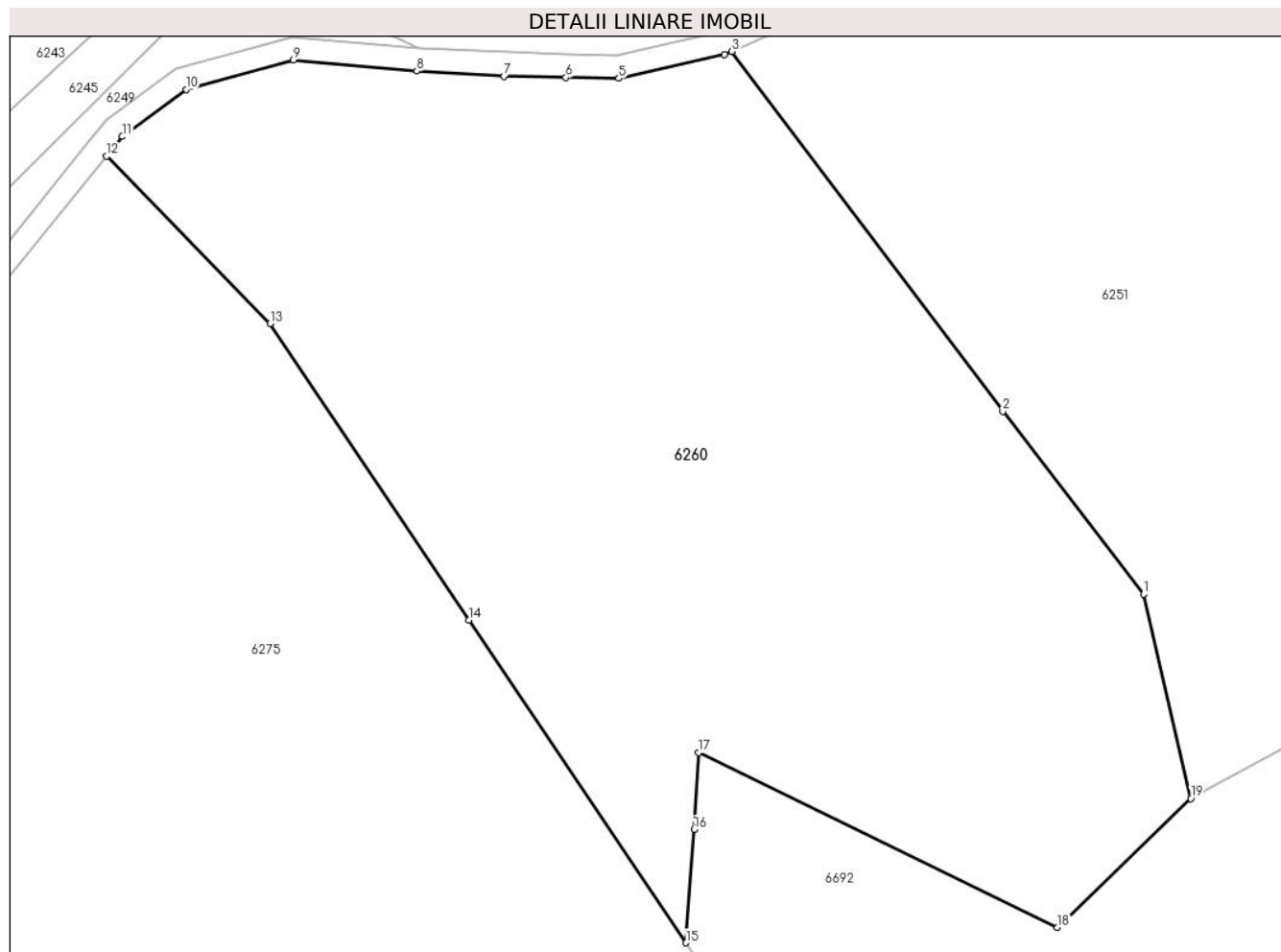
Inscrieri privind dezmembramintele dreptului de proprietate, drepturi reale de garanție și sarcini		Referințe
<b>1995 / 26/05/1994</b>		
Act Notarial nr. CI nr. 5176/1994, din 01/01/1994 emis de -;		
C1	Intabulare drept de inretinere, asupra 5755 mp, in favoarea lui: 1) <b>BACIUNA MARIA</b> <i>OBSERVATII: Provine din CF 3698 Carasova.</i>	A1
C2	Intabulare drept de inretinere, asupra 2877 mp, in favoarea lui: 1) <b>BACIUNA MARIA</b> <i>OBSERVATII: Provine din CF 3090 Carasova.</i>	A1
C3	Intabulare drept de inretinere, asupra 5755 mp, in favoarea lui: 1) <b>BACIUNA MARIA</b> <i>OBSERVATII: Provine din CF 405 Carasova.</i>	A1

## Anexa Nr. 1 La Partea I

## Teren

Nr cadastral	Suprafața (mp)*	Observații / Referințe
	15.895	

\* Suprafața este determinată în planul de proiecție Stereo 70.



## Date referitoare la teren

Crt	Categorie folosință	Intravilan	Suprafața (mp)	Tarla	Parcelă	Nr. topo	Observații / Referințe
1	faneata	NU	7.702	-	-	2718, 2739/a, 2740	Faneata impadurita. Den. de loc : Malul Breg, se identifica total cu nr. top 2718 din CF vechi 3698 Carasova, total cu nr. top 2739/a din CF vechi 3090 Carasova, si total cu nr. top 2740 din CF vechi 405 Carasova.
2	faneata	NU	8.193	-	-	2718, 2739/a, 2740	Den. de loc : Malul Breg, se identifica total cu nr. top 2718 din CF vechi 3698 Carasova, total cu nr. top 2739/a din CF vechi 3090 Carasova, si total cu nr. top 2740 din CF vechi 405 Carasova.

## Lungime Segmente

1) Valorile lungimilor segmentelor sunt obținute din proiecție în plan.

Punct început	X / Y	Punct sfârșit	X / Y	Lungime segment (** (m)
1	254.732,608 418.513,61	2	254.707,877 418.545,707	40.519



Punct început	X / Y	Punct sfârșit	X / Y	Lungime segment (** (m)
2	254.707,877 418.545,707	3	254.660,288 418.608,882	79.093
3	254.660,288 418.608,882	4	254.658,984 418.608,293	1.431
4	254.658,984 418.608,293	5	254.640,405 418.604,148	19.036
5	254.640,405 418.604,148	6	254.631,093 418.604,312	9.313
6	254.631,093 418.604,312	7	254.620,246 418.604,502	10.849
7	254.620,246 418.604,502	8	254.604,924 418.605,432	15.35
8	254.604,924 418.605,432	9	254.583,194 418.607,373	21.816
9	254.583,194 418.607,373	10	254.564,33 418.602,218	19.555
10	254.564,33 418.602,218	11	254.553,17 418.593,942	13.894
11	254.553,17 418.593,942	12	254.550,384 418.590,511	4.42
12	254.550,384 418.590,511	13	254.579,099 418.561,062	41.132
13	254.579,099 418.561,062	14	254.614,098 418.509,061	62.682
14	254.614,098 418.509,061	15	254.652,227 418.452,407	68.29
15	254.652,227 418.452,407	16	254.653,617 418.472,297	19.938
16	254.653,617 418.472,297	17	254.654,444 418.485,761	13.489
17	254.654,444 418.485,761	18	254.717,461 418.455,102	70.079
18	254.717,461 418.455,102	19	254.740,911 418.477,743	32.596
19	254.740,911 418.477,743	1	254.732,608 418.513,61	36.815

\*\* Lungimile segmentelor sunt determinate în planul de proiecție Stereo 70 și sunt rotunjite la 1 milimetru.

\*\*\* Distanța dintre puncte este formată din segmente cumulate ce sunt mai mici decât valoarea 1 milimetru.





## DATE DESPRE IMOBILUL NR. 6261

Oficiul de Cadastru și Publicitate Imobiliară CARAS-SEVERIN  
Biroul de Cadastru și Publicitate Imobiliară Resita

## A. Partea I. Descrierea imobilului

TEREN Extravilan

Nr. CF vechi:159 Carasova

Nr. topografic:2711

Adresa: Jud. Caraș-Severin

Nr. Crt	Nr cadastral Nr. topografic	Suprafața* (mp)	Observații / Referințe
A1	30603	3.954	Sector cadastral:11 Teren neimprejmuit;

## B. Partea II. Proprietari și acte

Inscrieri privitoare la dreptul de proprietate și alte drepturi reale		Referințe
<b>981 / 05/10/1968</b>		
Act Notarial nr. 373/1968, din 01/01/1968 emis de -;		
B1	Intabulare, drept de PROPRIETATE, mostenire, dobandit prin Succesiune, cota actuala 1/10 1) <b>MIHAILA STEFAN</b> <i>OBSERVATII: (provenita din conversia CF 159 Carasova)</i>	A1
B2	Intabulare, drept de PROPRIETATEmostenire, dobandit prin Succesiune, cota actuala 1/10 1) <b>MIHAILA GHEORGHE</b> <i>OBSERVATII: (provenita din conversia CF 159 Carasova)</i>	A1
B3	Intabulare, drept de PROPRIETATEmostenire, dobandit prin Succesiune, cota actuala 1/10 1) <b>MIHAILA MARIAN</b> <i>OBSERVATII: (provenita din conversia CF 159 Carasova)</i>	A1
B4	Intabulare, drept de PROPRIETATEmostenire, dobandit prin Succesiune, cota actuala 1/10 1) <b>MIHAILA MARTA</b> <i>OBSERVATII: (provenita din conversia CF 159 Carasova)</i>	A1
B5	Intabulare, drept de PROPRIETATEmostenire, dobandit prin Succesiune, cota actuala 1/10 1) <b>MIHAILA MAGDALENA</b> <i>OBSERVATII: (provenita din conversia CF 159 Carasova)</i>	A1
<b>27352 / 01/11/2010</b>		
Act Notarial nr. 223, din 29/10/2010 emis de BNP DOBRE FLORICA;		
B6	Intabulare, drept de PROPRIETATE, dobandit prin Succesiune, cota actuala 5/10 1) <b>FILCA LUCA-MIHAI</b>	A1
/		
Act Normativ nr. L7, din 13/03/1996 emis de PARLAMENTUL ROMANIEI (Adeverinta nr. 2410/07.08.2024, emisa de Primaria Comunei Carasova.);		
B7	Se noteaza posesia factica in favoarea lui: 1) <b>FILCA MIHAI</b>	A1

## C. Partea III. SARCINI

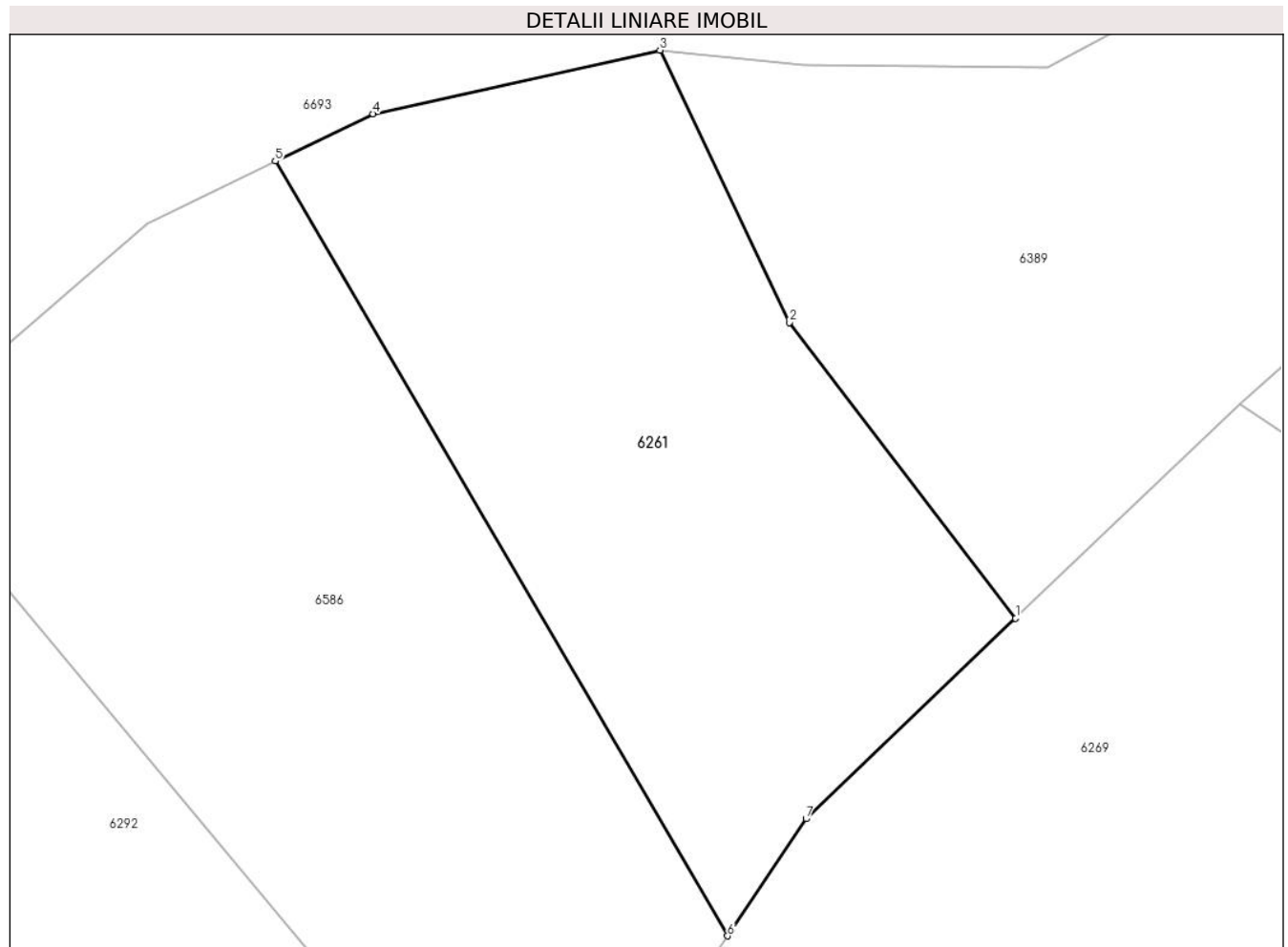
Inscrieri privind dezmembramintele dreptului de proprietate, drepturi reale de garanție și sarcini		Referințe
<b>377 / 27/04/1945</b>		
Act Notarial nr. FN, din 01/01/1945 emis de -;		
C1	Intabulare, drept de UZUFRACT VIAGER, cota actuala 1/1, cota initiala 1/1 1) <b>GIURGIULEANA ECATERINA</b> , nasc. Mihaila <i>OBSERVATII: (provenita din conversia CF 159 Carasova)</i>	A1

## Anexa Nr. 1 La Partea I

## Teren

Nr cadastral	Suprafața (mp)*	Observații / Referințe
30603	3.954	

\* Suprafața este determinată în planul de proiecție Stereo 70.



## Date referitoare la teren

Crt	Categorie folosință	Intravilan	Suprafața (mp)	Tarla	Parcelă	Nr. topo	Observații / Referințe
1	faneata	NU	925	-	-	2711	Faneata impadurita. Den. de loc : Malul Breg, se identifica partial cu nr. top 2711 din CF 30603 (CF vechi 159 Carasova).
2	faneata	NU	3.029	-	-	2711	Den. de loc : Malul Breg, se identifica partial cu nr. top 2711 din CF 30603 (CF vechi 159 Carasova).

## Lungime Segmente

1) Valorile lungimilor segmentelor sunt obținute din proiecție în plan.

Punct început	X / Y	Punct sfârșit	X / Y	Lungime segment (** (m)

Punct început	X / Y	Punct sfârșit	X / Y	Lungime segment (** (m)
1	254.430,17 418.517,624	2	254.404,205 418.551,597	42.759
2	254.404,205 418.551,597	3	254.389,342 418.582,847	34.605
3	254.389,342 418.582,847	4	254.356,42 418.575,552	33.72
4	254.356,42 418.575,552	5	254.345,185 418.570,113	12.483
5	254.345,185 418.570,113	6	254.397,102 418.481,171	102.986
6	254.397,102 418.481,171	7	254.406,106 418.494,626	16.19
7	254.406,106 418.494,626	1	254.430,17 418.517,624	33.287

\*\* Lungimile segmentelor sunt determinate în planul de proiecție Stereo 70 și sunt rotunjite la 1 milimetru.

\*\*\* Distanța dintre puncte este formată din segmente cumulate ce sunt mai mici decât valoarea 1 milimetru.



**DATE DESPRE IMOBILUL NR. 6263**

Oficiul de Cadastru și Publicitate Imobiliară CARAS-SEVERIN  
Biroul de Cadastru și Publicitate Imobiliară Resita

**A. Partea I. Descrierea imobilului**

TEREN Extravilan

Nr. CF vechi:165 Carasova

Nr. topografic:2795

Adresa: Jud. Caraș-Severin

Nr. Crt	Nr cadastral Nr. topografic	Suprafața* (mp)	Observații / Referințe
A1		5.705	Sector cadastral:11 Teren neimprejmuit;

**Construcții**

Crt	Nr cadastral Nr. topografic	Adresa	Observații / Referințe
A1.1		Jud. Caraș-Severin	Nr. niveluri:1; S. construita la sol:21 mp; Anexa
A1.2		Jud. Caraș-Severin	Nr. niveluri:1; S. construita la sol:20 mp; Anexa

**B. Partea II. Proprietari și acte**

Inscrieri privitoare la dreptul de proprietate și alte drepturi reale		Referințe
<b>2886 / 31/05/1995</b>		
Act Notarial nr. CI nr, 6053/95, din 01/01/1995 emis de -;		
B1	Intabulare, drept de PROPRIETATE, asupra 2793 mp, dobandit prin Conventie, cota actuala 1/1 1) <b>CRASTA MARIA</b> , n. Beul, vaduva	A1
/		
Act Normativ nr. L7, din 13/03/1996 emis de PARLAMENTUL ROMANIEI;		
B2	Intabulare, drept de PROPRIETATE, asupra 2912 mp, dobandit prin Lege, cota actuala 1/1 1) <b>NEIDENTIFICAT NEIDENTIFICAT</b>	A1
Act Normativ nr. L7, din 13/03/1996 emis de PARLAMENTUL ROMANIEI (Adeverinta nr. 3802/31.10.2024, emisa de Primaria Comunei Carasova.);		
B3	Se noteaza posesia factica in favoarea lui: 1) <b>VORGA LUCA</b>	A1
Act Normativ nr. L7, din 13/03/1996 emis de PARLAMENTUL ROMANIEI (Adeverinta nr. 3902/01.11.2024, emisa de Primaria Comunei Carasova.);		
B4	Intabulare, drept de PROPRIETATE, dobandit prin Construire, cota actuala 1/1 1) <b>VORGA LUCA</b>	A1.1, A1.2

**C. Partea III. SARCINI**

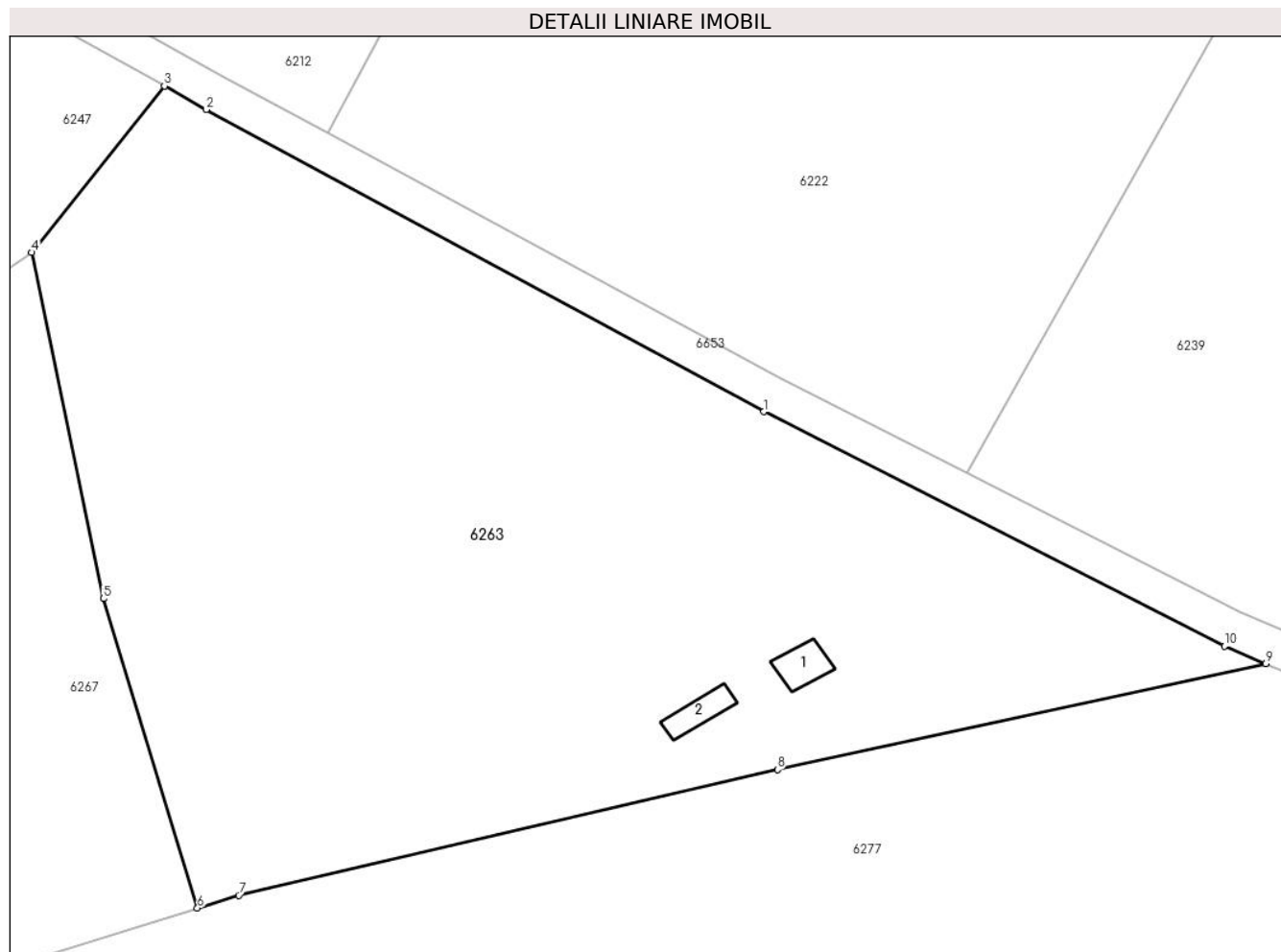
Inscrieri privind dezmembramintele dreptului de proprietate, drepturi reale de garanție și sarcini		Referințe
<b>2886 / 31/05/1995</b>		
Act Notarial nr. CI nr, 6053/95, din 01/01/1995 emis de -;		
C1	Intabulare drept de intretinere asupra 2793/5705 mp in favoarea lui: 1) <b>BEUL MIHAI</b>	A1

## Anexa Nr. 1 La Partea I

## Teren

Nr cadastral	Suprafața (mp)*	Observații / Referințe
	5.705	

\* Suprafața este determinată în planul de proiecție Stereo 70.



## Date referitoare la teren

Crt	Categorie folosință	Intravilan	Suprafața (mp)	Tarla	Parcelă	Nr. topo	Observații / Referințe
1	curți construcții	NU	50	-	-	2795	Den. de loc : Malul Breg, se identifica partial cu nr. top 2795 din CF vechi 165 Carasova
2	livada	NU	1.648	-	-	2795	Den. de loc : Malul Breg, se identifica partial cu nr. top 2795 din CF vechi 165 Carasova
3	faneata	NU	4.007	-	-	2795	Den. de loc : Malul Breg, se identifica partial cu nr. top 2795 din CF vechi 165 Carasova

## Date referitoare la construcții

Crt	Număr	Destinație construcție	Supraf. (mp)	Situație juridică	Observații / Referințe
A1.1		construcții anexa	21	Cu acte	Nr. niveluri:1; S. construita la sol:21 mp; Anexa
A1.2		construcții anexa	20	Cu acte	Nr. niveluri:1; S. construita la sol:20 mp; Anexa

## Lungime Segmente

1) Valorile lungimilor segmentelor sunt obținute din proiecție în plan.

Punct început	X / Y	Punct sfârșit	X / Y	Lungime segment (** (m)
---------------	-------	---------------	-------	-------------------------



Punct început	X / Y	Punct sfârșit	X / Y	Lungime segment (** (m)
1	255.213,694 418.537,14	2	255.153,788 418.569,58	68.126
2	255.153,788 418.569,58	3	255.149,287 418.572,095	5.156
3	255.149,287 418.572,095	4	255.135,014 418.554,23	22.867
4	255.135,014 418.554,23	5	255.142,724 418.517,065	37.956
5	255.142,724 418.517,065	6	255.152,835 418.483,838	34.732
6	255.152,835 418.483,838	7	255.157,274 418.485,208	4.646
7	255.157,274 418.485,208	8	255.215,174 418.498,719	59.455
8	255.215,174 418.498,719	9	255.267,651 418.510,096	53.696
9	255.267,651 418.510,096	10	255.263,214 418.511,982	4.822
10	255.263,214 418.511,982	1	255.213,694 418.537,14	55.544

\*\* Lungimile segmentelor sunt determinate în planul de proiecție Stereo 70 și sunt rotunjite la 1 milimetru.

\*\*\* Distanța dintre puncte este formată din segmente cumulate ce sunt mai mici decât valoarea 1 milimetru.



**DATE DESPRE IMOBILUL NR. 6264**

Oficiul de Cadastru și Publicitate Imobiliară CARAS-SEVERIN  
Biroul de Cadastru și Publicitate Imobiliară Resita

**A. Partea I. Descrierea imobilului**

TEREN Extravilan

Nr. CF vechi:1644 Carasova

Nr. topografic:2850

Adresa: Jud. Caraș-Severin

Nr. Crt	Nr cadastral Nr. topografic	Suprafața* (mp)	Observații / Referințe
A1		11.859	Sector cadastral:11 Teren neimprejmuit;

**B. Partea II. Proprietari și acte**

Inscrieri privitoare la dreptul de proprietate și alte drepturi reale		Referințe
<b>6138 / 27/05/1915</b>		
Act Notarial nr. FN, din 01/01/1915 emis de -;		
B1	Intabulare, drept de PROPRIETATE, asupra 6110 mp, dobandit prin Conventie, cota actuala 1/12 1) TODOR GYORGY	A1
B2	Intabulare, drept de PROPRIETATE, asupra 6110 mp, dobandit prin Conventie, cota actuala 1/12 1) TODOT JANOS	A1
B3	Intabulare, drept de PROPRIETATE, asupra 6110 mp, dobandit prin Conventie, cota actuala 1/12 1) TODOR FERNEZ	A1
<b>5159 / 01/06/1914</b>		
Act Notarial nr. FN, din 01/01/1914 emis de -;		
B4	Intabulare, drept de PROPRIETATE, asupra 6110 mp, dobandit prin Conventie, cota actuala 3/12 1) TODOR MARTIN	A1
<b>1543 / 17/07/1919</b>		
Act Notarial nr. FN, din 01/01/1917 emis de -;		
B5	Intabulare, drept de PROPRIETATE, asupra 6110 mp, dobandit prin Conventie, cota actuala 6/12 1) TODOR PETER	A1
/		
Act Normativ nr. L7, din 13/03/1996 emis de PARLAMENTUL ROMANIEI;		
B6	Intabulare, drept de PROPRIETATE, , asupra 5749 mp, dobandit prin Lege, cota actuala 1/1 1) NEIDENTIFICAT NEIDENTIFICAT	A1

**C. Partea III. SARCINI .**

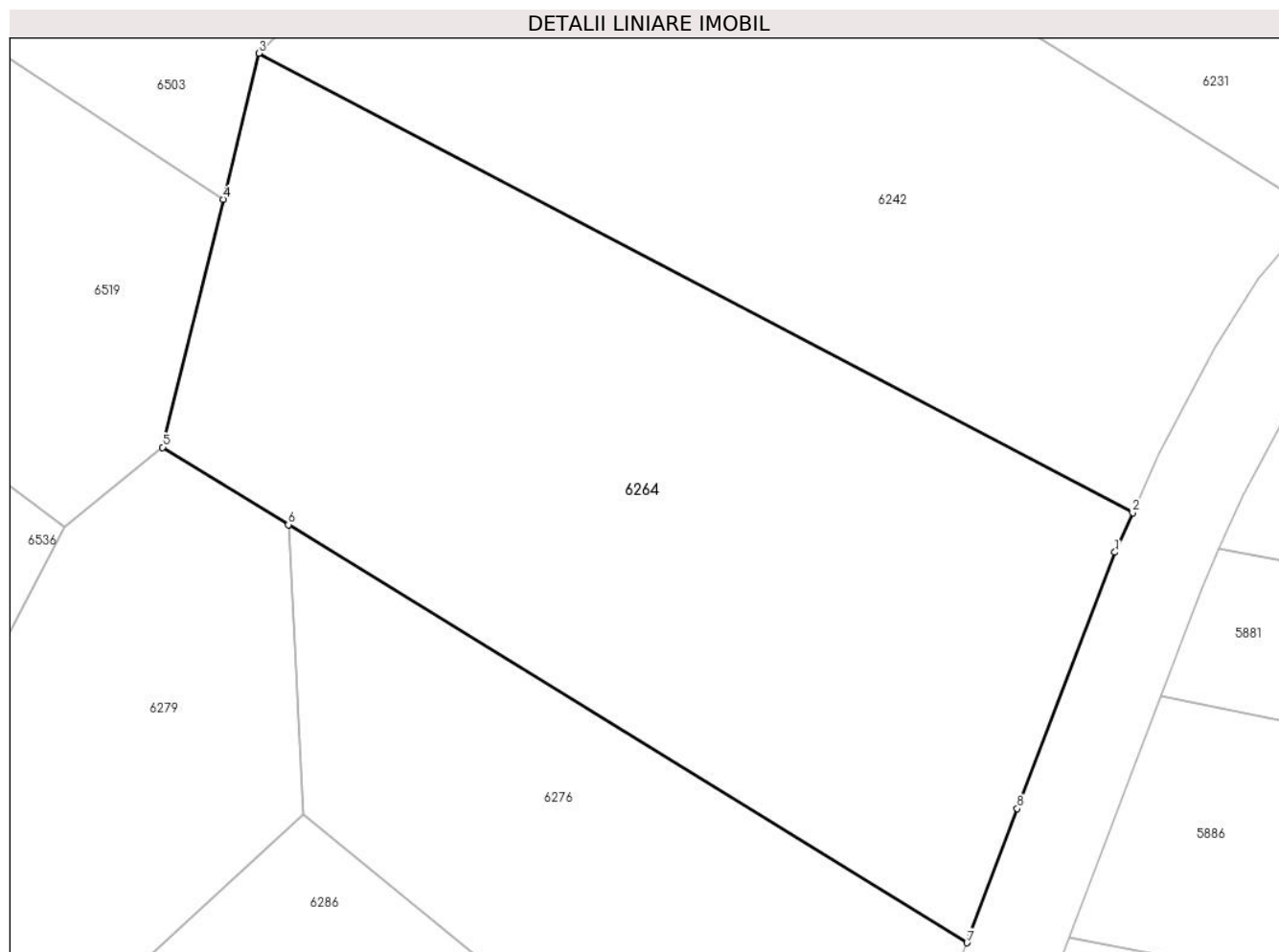
Inscrieri privind dezmembramintele dreptului de proprietate, drepturi reale de garanție și sarcini	Referințe
NU SUNT	

## Anexa Nr. 1 La Partea I

## Teren

Nr cadastral	Suprafața (mp)*	Observații / Referințe
	11.859	

\* Suprafața este determinată în planul de proiecție Stereo 70.



## Date referitoare la teren

Crt	Categorie folosință	Intravilan	Suprafața (mp)	Tarla	Parcelă	Nr. topo	Observații / Referințe
1	faneata	NU	11.859	-	-	2850	Den. de loc : Prikiste, se identifica partial cu nr. top 2850 din CF vechi 1644 Carasova

## Lungime Segmente

1) Valorile lungimilor segmentelor sunt obținute din proiecție în plan.

Punct început	X / Y	Punct sfârșit	X / Y	Lungime segment (** (m)
1	255.893,443 418.510,35	2	255.896,463 418.517,119	7.413
2	255.896,463 418.517,119	3	255.747,363 418.595,438	168.418
3	255.747,363 418.595,438	4	255.741,286 418.570,516	25.652
4	255.741,286 418.570,516	5	255.730,979 418.528,245	43.51
5	255.730,979 418.528,245	6	255.752,419 418.515,046	25.178

Punct început	X / Y	Punct sfârșit	X / Y	Lungime segment (** (m)
6	255.752,419 418.515,046	7	255.868,203 418.443,771	135.963
7	255.868,203 418.443,771	8	255.876,783 418.466,636	24.422
8	255.876,783 418.466,636	1	255.893,443 418.510,35	46.781

\*\* Lungimile segmentelor sunt determinate în planul de proiecție Stereo 70 și sunt rotunjite la 1 milimetru.

\*\*\* Distanța dintre puncte este formată din segmente cumulate ce sunt mai mici decât valoarea 1 milimetru.



**DATE DESPRE IMOBILUL NR. 6266**

Oficiul de Cadastru și Publicitate Imobiliară CARAS-SEVERIN  
Biroul de Cadastru și Publicitate Imobiliară Resita

**A. Partea I. Descrierea imobilului**

TEREN Extravilan

Nr. CF vechi:1953 Carasova  
Nr. topografic:2827

Adresa: Jud. Caraş-Severin

Nr. Crt	Nr cadastral Nr. topografic	Suprafaţa* (mp)	Observații / Referințe
A1		12.343	Sector cadastral:11 Teren neimprejmuit;

**B. Partea II. Proprietari și acte**

Inscrieri privitoare la dreptul de proprietate și alte drepturi reale		Referințe
/		
Act Normativ nr. L7, din 13/03/1996 emis de PARLAMENTUL ROMANIEI;		
B1	Intabulare, drept de PROPRIETATE, dobandit prin Lege, cota actuala 1/1 1) NEIDENTIFICAT NEIDENTIFICAT	A1
Act Normativ nr. L7, din 13/03/1996 emis de PARLAMENTUL ROMANIEI (Adeverinta nr. 2608/13.08.2024, emisa de Primaria Comunei Carasova.);		
B2	Se noteaza posesia factica in favoarea lui: 1) LUGOJAN MIHAI	A1

**C. Partea III. SARCINI .**

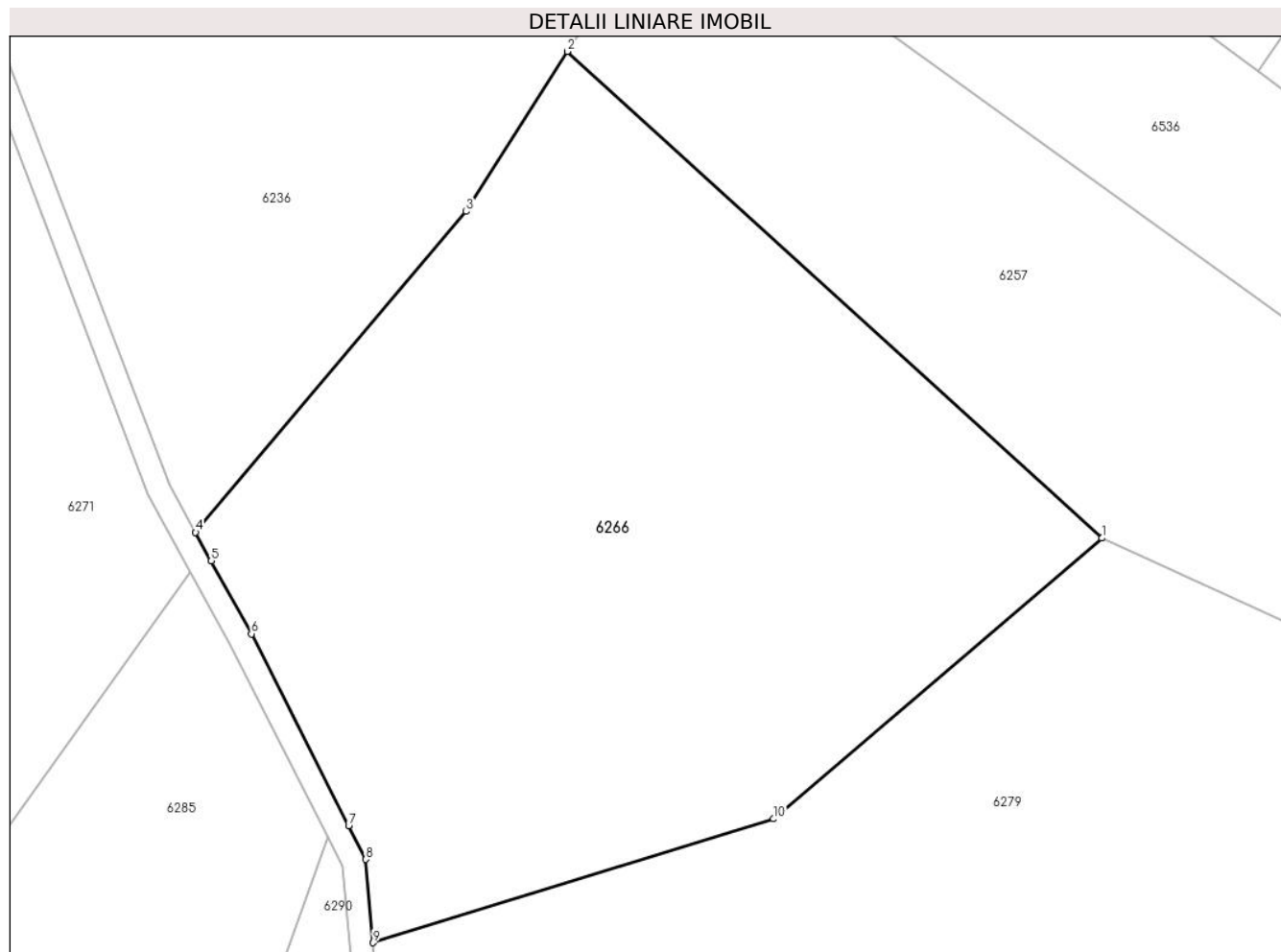
Inscrieri privind dezmembramintele dreptului de proprietate, drepturi reale de garanție și sarcini	Referințe
NU SUNT	

## Anexa Nr. 1 La Partea I

## Teren

Nr cadastral	Suprafața (mp)*	Observații / Referințe
	12.343	

\* Suprafața este determinată în planul de proiecție Stereo 70.



## Date referitoare la teren

Crt	Categorie folosință	Intra vilan	Suprafața (mp)	Tarla	Parcelă	Nr. topo	Observații / Referințe
1	faneata	NU	4.044	-	-	2827	Den. de loc : Prikiste, se identifica total cu nr. top 2827 din CF vechi 1953 Carasova
2	livada	NU	8.299	-	-	2827	Den. de loc : Prikiste, se identifica total cu nr. top 2827 din CF vechi 1953 Carasova

## Lungime Segmente

1) Valorile lungimilor segmentelor sunt obținute din proiecție în plan.

Punct început	X / Y	Punct sfârșit	X / Y	Lungime segment (** (m)
1	255.600,564 418.500,772	2	255.509,805 418.583,343	122.7
2	255.509,805 418.583,343	3	255.492,626 418.556,187	32.134
3	255.492,626 418.556,187	4	255.446,674 418.501,752	71.237



Punct început	X / Y	Punct sfârșit	X / Y	Lungime segment (** (m)
4	255.446,674 418.501,752	5	255.449,341 418.496,904	5.532
5	255.449,341 418.496,904	6	255.456,148 418.484,532	14.121
6	255.456,148 418.484,532	7	255.472,669 418.451,978	36.506
7	255.472,669 418.451,978	8	255.475,565 418.446,272	6.399
8	255.475,565 418.446,272	9	255.476,837 418.432,139	14.191
9	255.476,837 418.432,139	10	255.544,781 418.453,153	71.12
10	255.544,781 418.453,153	1	255.600,564 418.500,772	73.344

\*\* Lungimile segmentelor sunt determinate în planul de proiecție Stereo 70 și sunt rotunjite la 1 milimetru.

\*\*\* Distanța dintre puncte este formată din segmente cumulate ce sunt mai mici decât valoarea 1 milimetru.



**DATE DESPRE IMOBILUL NR. 6267**

Oficiul de Cadastru și Publicitate Imobiliară CARAS-SEVERIN  
Biroul de Cadastru și Publicitate Imobiliară Resita

**A. Partea I. Descrierea imobilului**

TEREN Extravilan

Nr. CF vechi:165 Carasova  
Nr. topografic:2795

Adresa: Jud. Caraș-Severin

Nr. Crt	Nr cadastral Nr. topografic	Suprafața* (mp)	Observații / Referințe
A1		6.050	Sector cadastral:11 Teren neimprejmuit;

**B. Partea II. Proprietari și acte**

Inscrieri privitoare la dreptul de proprietate și alte drepturi reale		Referințe
<b>2886 / 31/05/1995</b>		
Act Notarial nr. CI nr, 6053/95, din 01/01/1995 emis de -;		
B1	Intabulare, drept de PROPRIETATE, asupra 2962 mp, dobandit prin Conventie, cota actuala 1/1 1) <b>CRASTA MARIA</b> , n. Beul, vaduva	A1
/		
Act Normativ nr. L7, din 13/03/1996 emis de PARLAMENTUL ROMANIEI;		
B2	Intabulare, drept de PROPRIETATE, asupra 3088 mp, dobandit prin Lege, cota actuala 1/1 1) <b>NEIDENTIFICAT NEIDENTIFICAT</b>	A1

**C. Partea III. SARCINI**

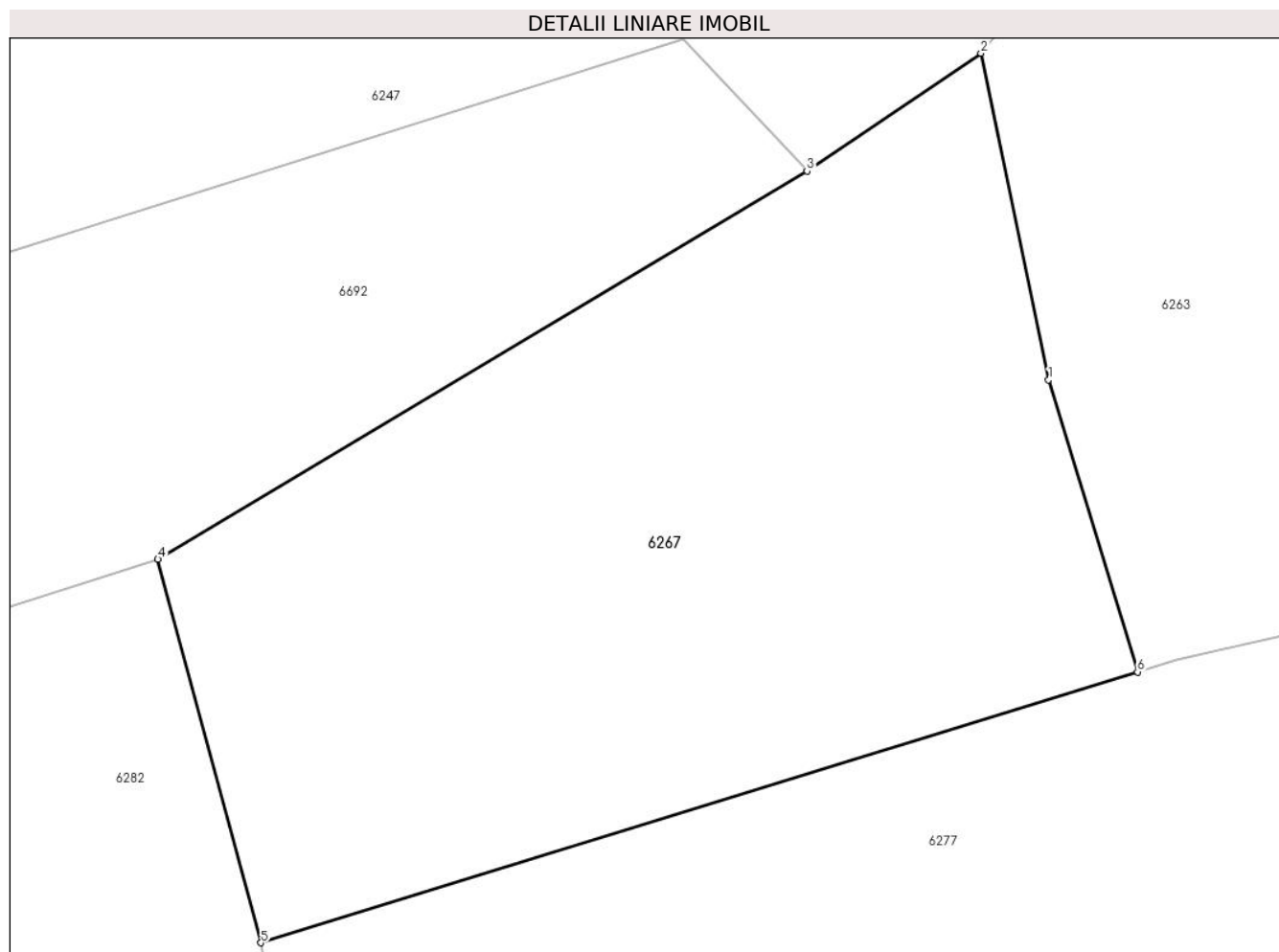
Inscrieri privind dezmembramintele dreptului de proprietate, drepturi reale de garanție și sarcini		Referințe
<b>2886 / 31/05/1995</b>		
Act Notarial nr. CI nr, 6053/95, din 01/01/1995 emis de -;		
C1	Intabulare drept de intretinere asupra 2962/6050 mp in favoarea lui: 1) <b>BEUL MIHAI</b>	A1

## Anexa Nr. 1 La Partea I

## Teren

Nr cadastral	Suprafața (mp)*	Observații / Referințe
	6.050	

\* Suprafața este determinată în planul de proiecție Stereo 70.



## Date referitoare la teren

Crt	Categorie folosință	Intravilan	Suprafața (mp)	Tarla	Parcelă	Nr. topo	Observații / Referințe
1	faneata	NU	6.050	-	-	2795	Faneata împadurita. Den. de loc : Malul Breg, se identifica partial cu nr. top 2795 din CF vechi 165 Carasova

## Lungime Segmente

1) Valorile lungimilor segmentelor sunt obținute din proiecție în plan.

Punct început	X / Y	Punct sfârșit	X / Y	Lungime segment (** (m)
1	255.142,724 418.517,065	2	255.135,014 418.554,23	37.956
2	255.135,014 418.554,23	3	255.115,217 418.540,816	23.913
3	255.115,217 418.540,816	4	255.041,318 418.496,66	86.086
4	255.041,318 418.496,66	5	255.053,054 418.453,03	45.18
5	255.053,054 418.453,03	6	255.152,835 418.483,838	104.429

Punct început	X / Y	Punct sfârșit	X / Y	Lungime segment (** (m)
6	255.152,835 418.483,838	1	255.142,724 418.517,065	34.732

\*\* Lungimile segmentelor sunt determinate în planul de proiecție Stereo 70 și sunt rotunjite la 1 milimetru.

\*\*\* Distanța dintre puncte este formată din segmente cumulate ce sunt mai mici decât valoarea 1 milimetru.



**DATE DESPRE IMOBILUL NR. 6269**

Oficiul de Cadastru și Publicitate Imobiliară CARAS-SEVERIN  
Biroul de Cadastru și Publicitate Imobiliară Resita

**A. Partea I. Descrierea imobilului**

TEREN Extravilan

Nr. CF vechi:1572  
Nr. topografic:2709

Adresa: Jud. Caraș-Severin

Nr. Crt	Nr cadastral Nr. topografic	Suprafața* (mp)	Observații / Referințe
A1	30068	6.635	Sector cadastral:11 Teren neimprejmuit;

**B. Partea II. Proprietari și acte**

Inscrieri privitoare la dreptul de proprietate și alte drepturi reale		Referințe
<b>1834 / 17/10/1974</b>		
Act Notarial nr. 120/1974, din 01/01/1974 emis de -;		
B1	Intabulare, drept de PROPRIETATE, asupra 3260 mp, dobandit prin Succesiune, cota actuala 1/1 1) <b>DOBRA MIHAI</b> <i>OBSERVATII: (provenita din conversia CF 1572)</i>	A1
/		
Act Administrativ nr. 3902, din 01/11/2024 emis de PRIMARIA COMUNEI CARASOVA;		
B2	Inscrierea posesiei, drept de PROPRIETATE, dobandit prin Lege, cota actuala 1/1 1) <b>NEIDENTIFICAT NEIDENTIFICAT</b>	A1
Act Normativ nr. 7, din 13/03/1996 emis de PARLAMENTUL ROMANIEI;		
B2	Se noteaza mentiunea de proprietar neidentificat, asupra 3375 mp.	A1

**C. Partea III. SARCINI**

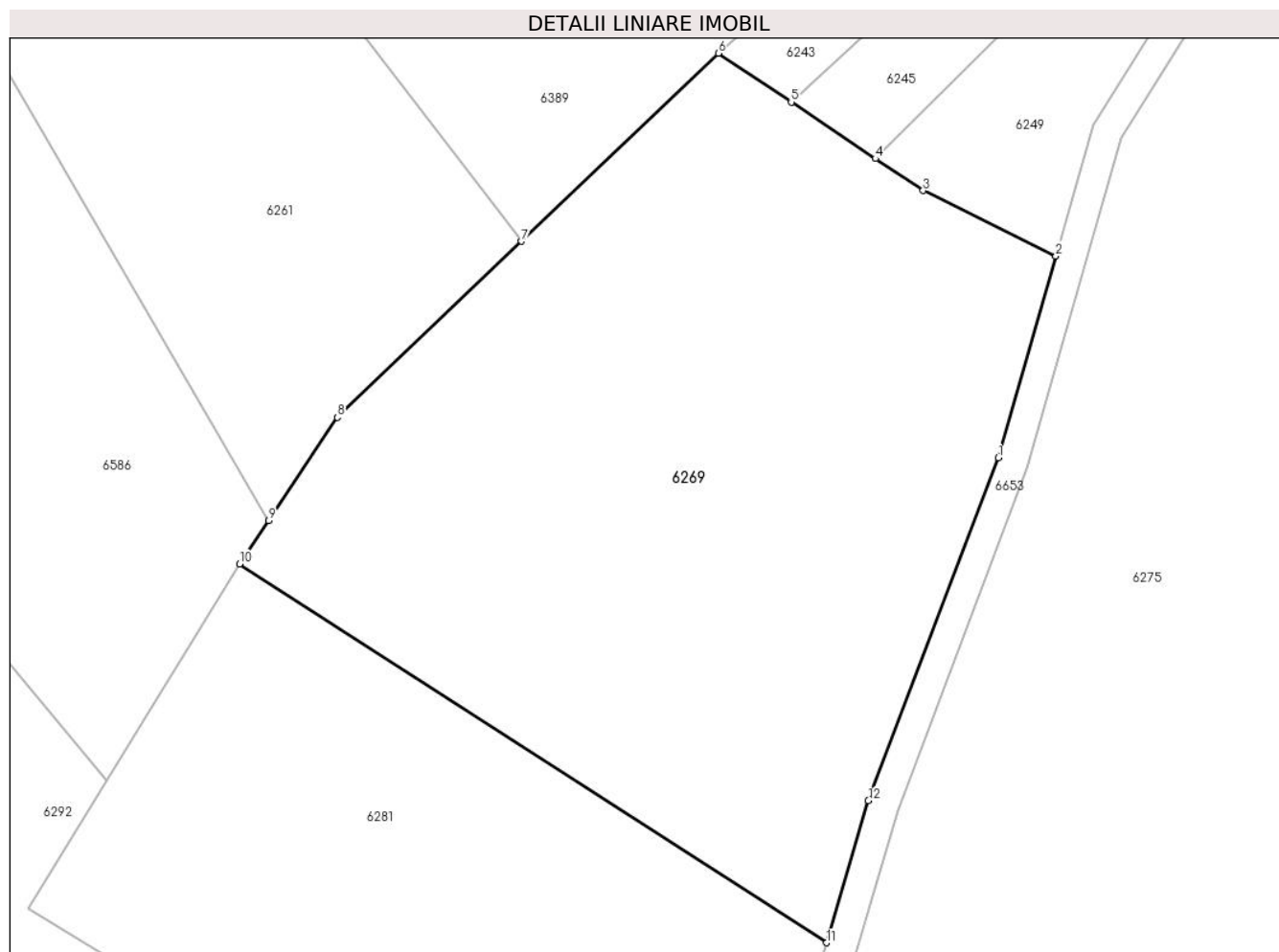
Inscrieri privind dezmembramintele dreptului de proprietate, drepturi reale de garanție și sarcini		Referințe
<b>622 / 01/04/1939</b>		
Act Notarial nr. FN, din 01/01/1939 emis de -;		
C1	Intabulare, drept de UZUFRACT VIAGER, asupra 3260 mp, cota actuala 1/1, cota initiala 1/1 1) <b>DOBRA IOAN</b> , si sotia 2) <b>DOBRA EVA</b> <i>OBSERVATII: (provenita din conversia CF 1572)</i>	A1

## Anexa Nr. 1 La Partea I

## Teren

Nr cadastral	Suprafața (mp)*	Observații / Referințe
30068	6.635	

\* Suprafața este determinată în planul de proiecție Stereo 70.



## Date referitoare la teren

Crt	Categorie folosință	Intravilan	Suprafața (mp)	Tarla	Parcelă	Nr. topo	Observații / Referințe
1	arabil	NU	6.635	-	-	2709	Den. de loc : Malul Breg, se identifica partial cu nr. top 2709 din CF 30068 (CF vechi 1572 Carasova).

## Lungime Segmente

1) Valorile lungimilor segmentelor sunt obținute din proiecție în plan.

Punct început	X / Y	Punct sfârșit	X / Y	Lungime segment (** (m)
1	254.492,458 418.489,353	2	254.499,993 418.515,724	27.426
2	254.499,993 418.515,724	3	254.482,633 418.524,259	19.345
3	254.482,633 418.524,259	4	254.476,399 418.528,438	7.505
4	254.476,399 418.528,438	5	254.465,402 418.535,811	13.24
5	254.465,402 418.535,811	6	254.455,879 418.542,195	11.465



Punct început	X / Y	Punct sfârșit	X / Y	Lungime segment (** (m)
6	254.455,879 418.542,195	7	254.430,17 418.517,624	35.562
7	254.430,17 418.517,624	8	254.406,106 418.494,626	33.287
8	254.406,106 418.494,626	9	254.397,102 418.481,171	16.19
9	254.397,102 418.481,171	10	254.393,293 418.475,479	6.849
10	254.393,293 418.475,479	11	254.470,022 418.426,028	91.284
11	254.470,022 418.426,028	12	254.475,487 418.444,562	19.323
12	254.475,487 418.444,562	1	254.492,458 418.489,353	47.899

\*\* Lungimile segmentelor sunt determinate în planul de proiecție Stereo 70 și sunt rotunjite la 1 milimetru.

\*\*\* Distanța dintre puncte este formată din segmente cumulate ce sunt mai mici decât valoarea 1 milimetru.



**DATE DESPRE IMOBILUL NR. 6271**

Oficiul de Cadastru și Publicitate Imobiliară CARAS-SEVERIN  
Biroul de Cadastru și Publicitate Imobiliară Resita

**A. Partea I. Descrierea imobilului**

TEREN Extravilan

Nr. CF vechi:1477 Carasova

Nr. topografic:2821

Adresa: Jud. Caraș-Severin

Nr. Crt	Nr cadastral Nr. topografic	Suprafața* (mp)	Observații / Referințe
A1		11.767	Sector cadastral:11 Teren neimprejmuit;

**B. Partea II. Proprietari și acte**

Inscrieri privitoare la dreptul de proprietate și alte drepturi reale		Referințe
<b>1202 / 02/02/1899</b>		
Act Notarial nr. FN, din 01/01/1899 emis de -;		
B1	Intabulare, drept de PROPRIETATE, dobandit prin Conventie, cota actuala 1/4 1) IONASKU MARTA, , n. Arszul	A1
B2	Intabulare, drept de PROPRIETATE, dobandit prin Conventie, cota actuala 3/4 1) ARSZUL PETER	A1
/		
Act Normativ nr. L7, din 13/03/1996 emis de PARLAMENTUL ROMANIEI;		
B3	Intabulare, drept de PROPRIETATE, asupra 257 mp, dobandit prin Lege, cota actuala 1/1 1) NEIDENTIFICAT NEIDENTIFICAT	A1

**C. Partea III. SARCINI .**

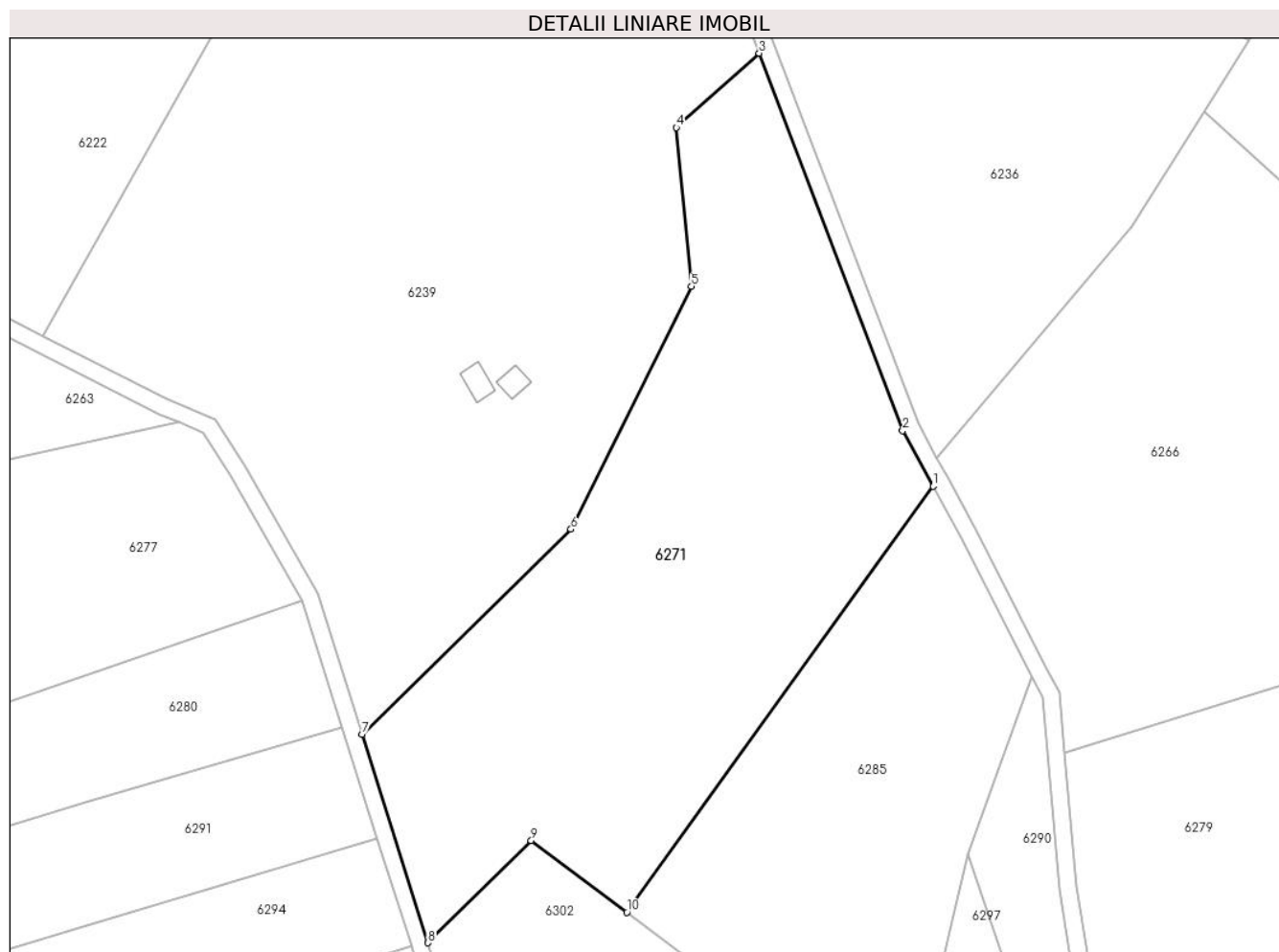
Inscrieri privind dezmembramintele dreptului de proprietate, drepturi reale de garanție și sarcini	Referințe
NU SUNT	

## Anexa Nr. 1 La Partea I

## Teren

Nr cadastral	Suprafața (mp)*	Observații / Referințe
	11.767	

\* Suprafața este determinată în planul de proiecție Stereo 70.



## Date referitoare la teren

Crt	Categorie folosință	Intravilan	Suprafața (mp)	Tarla	Parcelă	Nr. topo	Observații / Referințe
1	faneata	NU	2.570	-	-	2821	Faneata împadurita. Den. de loc : Prikiste se identifica cu nr. topografic 2821 din CF 1477 Carasova
2	faneata	NU	9.197	-	-	2821	Den. de loc : Prikiste se identifica cu nr. topografic 2821 din CF 1477 Carasova

## Lungime Segmente

1) Valorile lungimilor segmentelor sunt obținute din proiecție în plan.

Punct început	X / Y	Punct sfârșit	X / Y	Lungime segment (** (m)
1	255.445,836 418.494,976	2	255.438,62 418.508,094	14.972
2	255.438,62 418.508,094	3	255.404,735 418.597,17	95.303
3	255.404,735 418.597,17	4	255.385,174 418.579,655	26.256

Punct început	X / Y	Punct sfârșit	X / Y	Lungime segment (** (m)
4	255.385,174 418.579,655	5	255.388,75 418.542,149	37.676
5	255.388,75 418.542,149	6	255.360,302 418.484,833	63.987
6	255.360,302 418.484,833	7	255.310,974 418.436,477	69.076
7	255.310,974 418.436,477	8	255.326,559 418.387,26	51.625
8	255.326,559 418.387,26	9	255.350,898 418.411,351	34.245
9	255.350,898 418.411,351	10	255.373,473 418.394,428	28.214
10	255.373,473 418.394,428	1	255.445,836 418.494,976	123.881

\*\* Lungimile segmentelor sunt determinate în planul de proiecție Stereo 70 și sunt rotunjite la 1 milimetru.

\*\*\* Distanța dintre puncte este formată din segmente cumulate ce sunt mai mici decât valoarea 1 milimetru.



**DATE DESPRE IMOBILUL NR. 6275**

Oficiul de Cadastru și Publicitate Imobiliară CARAS-SEVERIN  
Biroul de Cadastru și Publicitate Imobiliară Resita

**A. Partea I. Descrierea imobilului**

TEREN Extravilan

Nr. CF vechi:2360, 3607 Carasova

Nr. topografic:2719, 2720, 2721

Adresa: Jud. Caraș-Severin

Nr. Crt	Nr cadastral Nr. topografic	Suprafața* (mp)	Observații / Referințe
A1		26.482	Sector cadastral:11 Teren neimprejmuit;

**B. Partea II. Proprietari și acte**

Inscrieri privitoare la dreptul de proprietate și alte drepturi reale		Referințe
<b>808 / 31/03/1988</b>		
Act Notarial nr. CM nr. 191/1988, din 01/01/1988 emis de -;		
B1	Intabulare, drept de PROPRIETATE, succesiune legala, asupra 5755 mp, dobandit prin Succesiune, cota actuala 1/1 1) <b>PONORAN MAGDALENA</b> <i>OBSERVATII: Provine din CF vechi 2360 Carasova.</i>	A1
<b>5408 / 29/07/1909</b>		
Hotarare Judecatoreasca nr. 1909, 193/3, din 01/01/1909 emis de Judecatoria Mixta Oravita;		
B2	Intabulare, drept de PROPRIETATE, cu titlu de drept-iesire din indiviziune, asupra 11510 mp, dobandit prin Hotarare Judecatoreasca, cota actuala 2/8 1) <b>MIHAILA MARTIN</b> <i>OBSERVATII: Provine din CF 3607 Carasova.</i>	A1
<b>550 / 05/07/1945</b>		
Act Notarial nr. CVC FN, din 03/05/1945 emis de -;		
B3	Intabulare, drept de PROPRIETATE, cumparare, asupra 11510 mp, dobandit prin Conventie, cota actuala 3/8 1) <b>RADAN PETRIA, , n Mihaila</b> <i>OBSERVATII: Provine din CF 3607 Carasova.</i>	A1
<b>3881 / 29/07/2003</b>		
Act Notarial nr. CM nr. 269, din 23/06/1984 emis de Not. de Stat Resita;		
B4	Intabulare, drept de PROPRIETATE, succesiune, asupra 11510 mp, dobandit prin Succesiune, cota actuala 3/8 1) <b>PONORAN MAGDALENA, , nepoata</b> <i>OBSERVATII: Provine din CF vechi 3607 Carasova</i>	A1
/		
Act Normativ nr. L7, din 13/03/1996 emis de PARLAMENTUL ROMANIEI;		
B5	Intabulare, drept de PROPRIETATE, asupra 9217 mp, dobandit prin Lege, cota actuala 1/1 1) <b>NEIDENTIFICAT NEIDENTIFICAT</b>	A1

**C. Partea III. SARCINI**

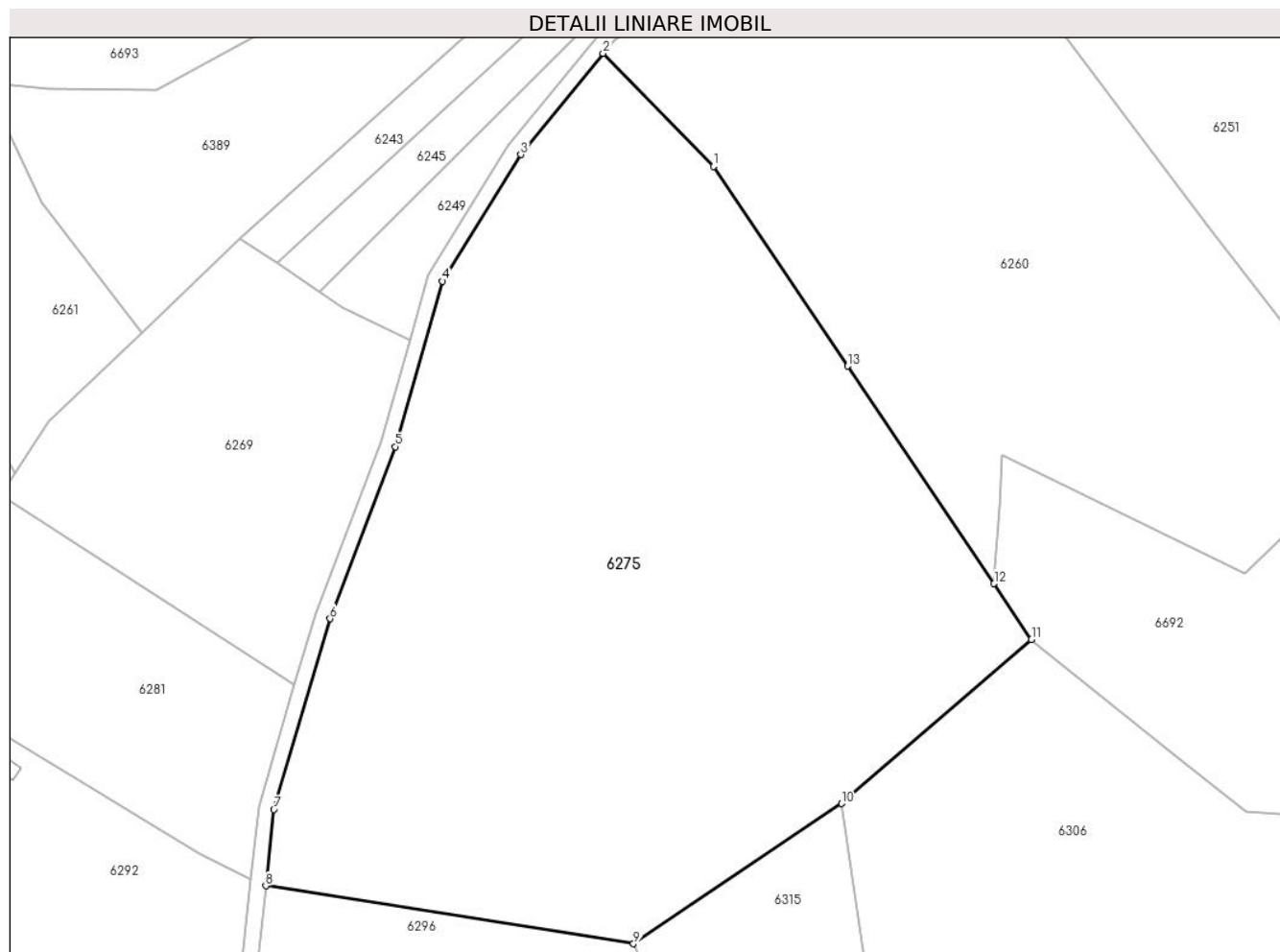
Inscrieri privind dezmembramintele dreptului de proprietate, drepturi reale de garanție și sarcini		Referințe
<b>550 / 05/06/1945</b>		
Act Notarial nr. CVC FN, din 03/05/1945 emis de -;		
C1	Intabulare, drept de UZUFRACT VIAGER, asupra 11510 mp, cota actuala 6/8, cota initiala 6/8 1) <b>LAZAR LUCA, , si sotia</b> 2) <b>LAZAR ECATERINA, , n. Mihaila</b> <i>OBSERVATII: Provine din CF 3607 Carasova.</i>	A1

## Anexa Nr. 1 La Partea I

## Teren

Nr cadastral	Suprafața (mp)*	Observații / Referințe
	26.482	

\* Suprafața este determinată în planul de proiecție Stereo 70.



## Date referitoare la teren

Crt	Categorie folosință	Intravilan	Suprafața (mp)	Tarla	Parcelă	Nr. topo	Observații / Referințe
1	faneata	NU	11.419	-	-	2719, 2720, 2721	Faneata împadurita. Den. de loc : Malul Breg, se identifica total cu nr. top 2719 din CF vechi 2360 Carasova si total cu nr. top 2720, 2721 din CF vechi 3607 Carasova
2	faneata	NU	15.063	-	-	2719, 2720, 2721	Den. de loc : Malul Breg, se identifica total cu nr. top 2719 din CF vechi 2360 Carasova si total cu nr. top 2720, 2721 din CF vechi 3607 Carasova



**Lungime Segmente**

1) Valorile lungimilor segmentelor sunt obținute din proiecție în plan.

Punct început	X / Y	Punct sfârșit	X / Y	Lungime segment (** (m)
1	254.579,099 418.561,062	2	254.550,384 418.590,511	41.132
2	254.550,384 418.590,511	3	254.528,969 418.564,141	33.97
3	254.528,969 418.564,141	4	254.508,564 418.531,159	38.784
4	254.508,564 418.531,159	5	254.496,257 418.488,093	44.79
5	254.496,257 418.488,093	6	254.479,281 418.443,286	47.915
6	254.479,281 418.443,286	7	254.464,634 418.393,612	51.788
7	254.464,634 418.393,612	8	254.462,512 418.373,694	20.03
8	254.462,512 418.373,694	9	254.558,299 418.358,623	96.966
9	254.558,299 418.358,623	10	254.612,503 418.395,125	65.348
10	254.612,503 418.395,125	11	254.661,994 418.437,895	65.411
11	254.661,994 418.437,895	12	254.652,227 418.452,407	17.493
12	254.652,227 418.452,407	13	254.614,098 418.509,061	68.29
13	254.614,098 418.509,061	1	254.579,099 418.561,062	62.682

\*\* Lungimile segmentelor sunt determinate în planul de proiecție Stereo 70 și sunt rotunjite la 1 milimetru.

\*\*\* Distanța dintre puncte este formată din segmente cumulate ce sunt mai mici decât valoarea 1 milimetru.



**DATE DESPRE IMOBILUL NR. 6276**

Oficiul de Cadastru și Publicitate Imobiliară CARAS-SEVERIN  
Biroul de Cadastru și Publicitate Imobiliară Resita

**A. Partea I. Descrierea imobilului**

TEREN Extravilan

Nr. CF vechi:1720 Carasova

Nr. topografic:2851/a

Adresa: Jud. Caraș-Severin

Nr. Crt	Nr cadastral Nr. topografic	Suprafața* (mp)	Observații / Referințe
A1		6.003	Sector cadastral:11 Teren neimprejmuit;

**B. Partea II. Proprietari și acte**

Inscrieri privitoare la dreptul de proprietate și alte drepturi reale		Referințe
<b>1665 / 05/07/1937</b>		
Hotarare Judecatoreasca nr. GI 74/933, din 01/01/1937 emis de JUD MIXTA RESITA;		
B1	Intabulare, drept de PROPRIETATE, asupra 5755 mp, dobandit prin Hotarare Judecatoreasca, cota actuala 1/1 1) BACIUNA GHEORGHE	A1
/		
Act Normativ nr. L7, din 13/03/1996 emis de PARLAMENTUL ROMANIEI;		
B2	Intabulare, drept de PROPRIETATE, asupra 248 mp, dobandit prin Lege, cota actuala 1/1 1) NEIDENTIFICAT NEIDENTIFICAT	A1

**C. Partea III. SARCINI .**

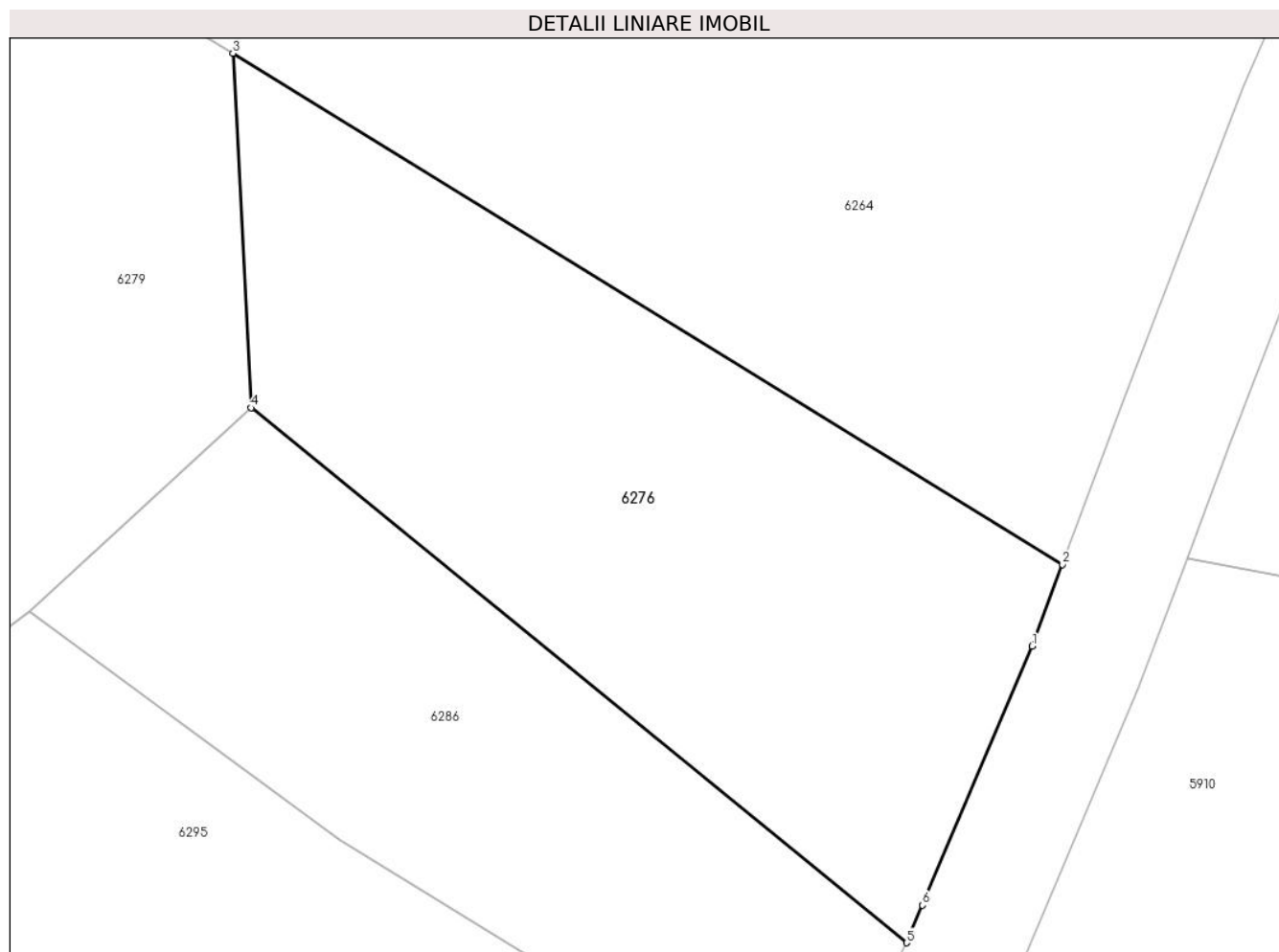
Inscrieri privind dezmembramintele dreptului de proprietate, drepturi reale de garanție și sarcini	Referințe
NU SUNT	

## Anexa Nr. 1 La Partea I

## Teren

Nr cadastral	Suprafața (mp)*	Observații / Referințe
	6.003	

\* Suprafața este determinată în planul de proiecție Stereo 70.



## Date referitoare la teren

Crt	Categorie folosință	Intravilan	Suprafața (mp)	Tarla	Parcelă	Nr. topo	Observații / Referințe
1	faneata	NU	6.003	-	-	2851/a	Den. de loc : Prikiste, se identifica total cu nr. top 2851/a din CF vechi 1720 Carasova

## Lungime Segmente

1) Valorile lungimilor segmentelor sunt obținute din proiecție în plan.

Punct început	X / Y	Punct sfârșit	X / Y	Lungime segment (** (m)
1	255.863,939 418.432,409	2	255.868,203 418.443,771	12.135
2	255.868,203 418.443,771	3	255.752,419 418.515,046	135.963
3	255.752,419 418.515,046	4	255.755,014 418.465,613	49.501
4	255.755,014 418.465,613	5	255.846,459 418.391,024	118.007
5	255.846,459 418.391,024	6	255.848,668 418.396,254	5.678

Punct început	X / Y	Punct sfârșit	X / Y	Lungime segment (** (m)
6	255.848,668 418.396,254	1	255.863,939 418.432,409	39.248

\*\* Lungimile segmentelor sunt determinate în planul de proiecție Stereo 70 și sunt rotunjite la 1 milimetru.

\*\*\* Distanța dintre puncte este formată din segmente cumulate ce sunt mai mici decât valoarea 1 milimetru.



**DATE DESPRE IMOBILUL NR. 6277**

Oficiul de Cadastru și Publicitate Imobiliară CARAS-SEVERIN  
Biroul de Cadastru și Publicitate Imobiliară Resita

**A. Partea I. Descrierea imobilului**

TEREN Extravilan

Nr. CF vechi:189 Carasova  
Nr. topografic:2794

Adresa: Jud. Caraş-Severin

Nr. Crt	Nr cadastral Nr. topografic	Suprafaţa* (mp)	Observații / Referințe
A1		13.993	Sector cadastral:11 Teren neimprejmuit;

**B. Partea II. Proprietari și acte**

Inscrieri privitoare la dreptul de proprietate și alte drepturi reale		Referințe
<b>4242 / 10/05/1912</b>		
Act Notarial nr. FN, din 01/01/1912 emis de -;		
B1	Intabulare, drept de PROPRIETATE, asupra 11510 mp, dobandit prin Conventie, cota actuala 1/2 1) <b>BOGDAN MIKLOS</b>	A1
<b>376 / 21/05/1960</b>		
Act Notarial nr. CM 281/1959, din 01/01/1960 emis de NOT STAT RESITA;		
B2	Intabulare, drept de PROPRIETATE, succesiune, asupra 11510 mp, dobandit prin Succesiune, cota actuala 1/2 1) <b>PETRUT PETRU</b>	A1
/		
Act Normativ nr. L7, din 13/03/1996 emis de PARLAMENTUL ROMANIEI;		
B3	Intabulare, drept de PROPRIETATE, asupra 2483 mp, dobandit prin Lege, cota actuala 1/1 1) <b>NEIDENTIFICAT NEIDENTIFICAT</b>	A1

**C. Partea III. SARCINI**

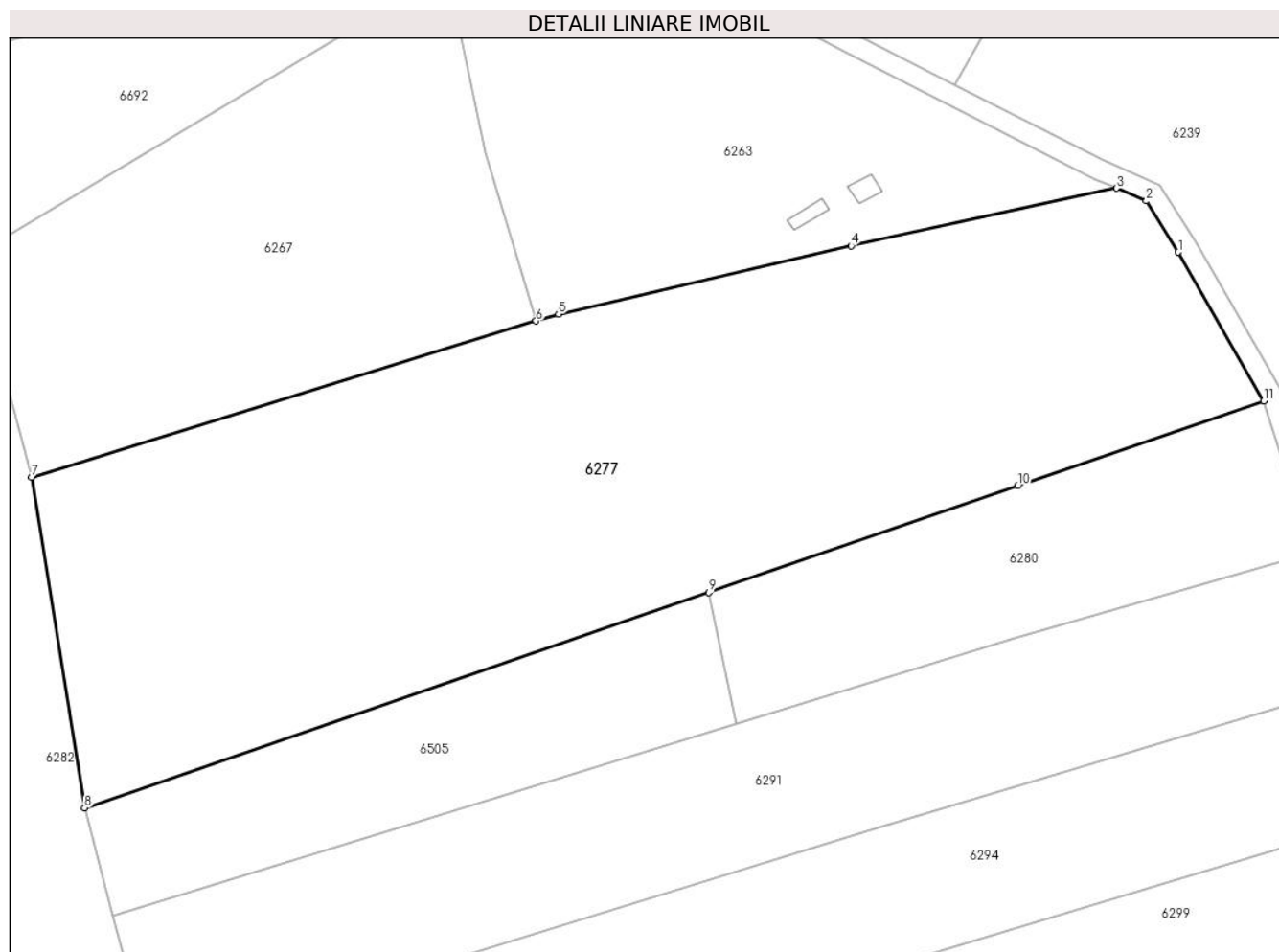
Inscrieri privind dezmembramintele dreptului de proprietate, drepturi reale de garanție și sarcini		Referințe
<b>376 / 21/05/1950</b>		
Act Notarial nr. CM 281/1959, din 01/01/1960 emis de NOT STAT RESITA;		
C1	Se noteaza dreptul de intretienre, asupra 11510 mp, in favoarea lui: 1) <b>BOGDAN MARIA, , n. Fiala</b>	A1

## Anexa Nr. 1 La Partea I

## Teren

Nr cadastral	Suprafața (mp)*	Observații / Referințe
	13.993	

\* Suprafața este determinată în planul de proiecție Stereo 70.



## Date referitoare la teren

Crt	Categorie folosință	Intravilan	Suprafața (mp)	Tarla	Parcelă	Nr. topo	Observații / Referințe
1	faneata	NU	13.993	-	-	2794	Faneata împadurita. Den. de loc : Malul Breg, se identifica total cu nr. top 2794 din CF vechi 189 Carasova.

## Lungime Segmente

1) Valorile lungimilor segmentelor sunt obținute din proiecție în plan.

Punct început	X / Y	Punct sfârșit	X / Y	Lungime segment (** (m)
1	255.279,88 418.497,46	2	255.273,578 418.507,578	11.919
2	255.273,578 418.507,578	3	255.267,651 418.510,096	6.44
3	255.267,651 418.510,096	4	255.215,174 418.498,719	53.696
4	255.215,174 418.498,719	5	255.157,274 418.485,208	59.455
5	255.157,274 418.485,208	6	255.152,835 418.483,838	4.646



Punct început	X / Y	Punct sfârșit	X / Y	Lungime segment (** (m)
6	255.152,835 418.483,838	7	255.053,054 418.453,03	104.429
7	255.053,054 418.453,03	8	255.063,506 418.387,62	66.24
8	255.063,506 418.387,62	9	255.186,977 418.430,183	130.601
9	255.186,977 418.430,183	10	255.248,103 418.451,254	64.656
10	255.248,103 418.451,254	11	255.296,785 418.468,036	51.494
11	255.296,785 418.468,036	1	255.279,88 418.497,46	33.935

\*\* Lungimile segmentelor sunt determinate în planul de proiecție Stereo 70 și sunt rotunjite la 1 milimetru.

\*\*\* Distanța dintre puncte este formată din segmente cumulate ce sunt mai mici decât valoarea 1 milimetru.



**DATE DESPRE IMOBILUL NR. 6279**

Oficiul de Cadastru și Publicitate Imobiliară CARAS-SEVERIN  
Biroul de Cadastru și Publicitate Imobiliară Resita

**A. Partea I. Descrierea imobilului**

TEREN Extravilan

Nr. CF vechi:3995 Carasova

Nr. topografic:2826/a, 2826/b, 2826/c

Adresa: Jud. Caraş-Severin

Nr. Crt	Nr cadastral Nr. topografic	Suprafaţa* (mp)	Observații / Referințe
A1		23.648	Sector cadastral:11 Teren neimprejmuit;

**B. Partea II. Proprietari și acte**

Inscrieri privitoare la dreptul de proprietate și alte drepturi reale	Referințe
/	
Hotarare Judecatoreasca nr. R.A. nr. 11910, din 11/07/1941 emis de Judecatoria Mixta Resita;	
B1	A1
Intabulare, drept de PROPRIETATE, dobandit prin Hotarare Judecatoreasca, cota actuala 1/1	
1) COMUNA CARASOVA, CIF:3227661	

**C. Partea III. SARCINI .**

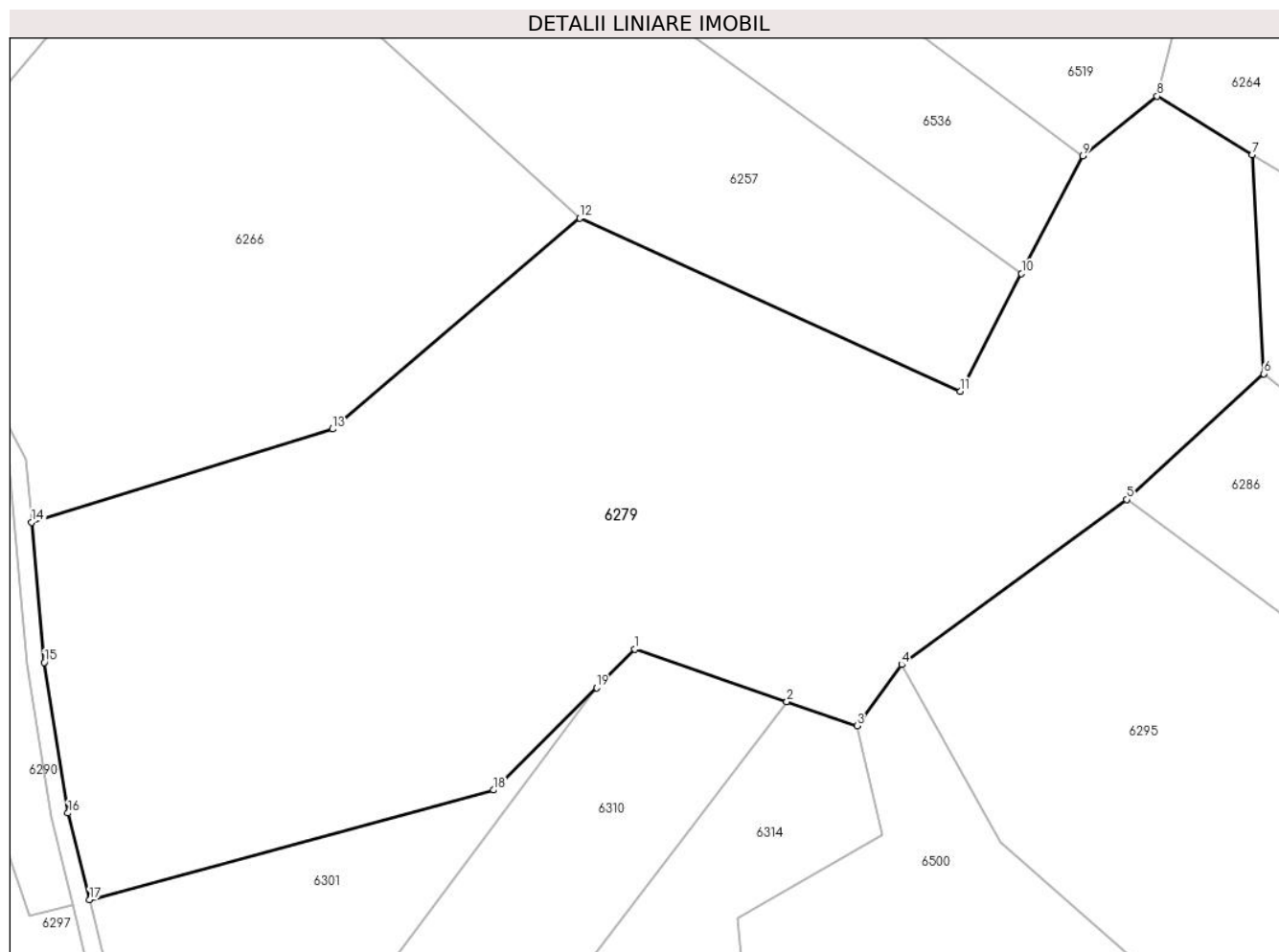
Inscrieri privind dezmembramintele dreptului de proprietate, drepturi reale de garanție și sarcini	Referințe
NU SUNT	

## Anexa Nr. 1 La Partea I

## Teren

Nr cadastral	Suprafața (mp)*	Observații / Referințe
	23.648	

\* Suprafața este determinată în planul de proiecție Stereo 70.



## Date referitoare la teren

Crt	Categorie folosință	Intra vilan	Suprafața (mp)	Tarla	Parcelă	Nr. topo	Observații / Referințe
1	pasune	NU	7.551	-	-	2826/a, 2826/b, 2826/c	Den. de loc : Prikiste, se identifica partial cu nr. top 2826/a, 2826/b, 2826/c din CF vechi 3995 Carasova
2	pasune	NU	16.097	-	-	2826/a, 2826/b, 2826/c	Pasune impadurita. Den. de loc : Prikiste, se identifica partial cu nr. top 2826/a, 2826/b, 2826/c din CF vechi 3995 Carasova

## Lungime Segmente

1) Valorile lungimilor segmentelor sunt obținute din proiecție în plan.

Punct început	X / Y	Punct sfârșit	X / Y	Lungime segment (** (m)
1	255.613,057 418.403,468	2	255.647,36 418.391,649	36.282
2	255.647,36 418.391,649	3	255.663,189 418.386,195	16.742
3	255.663,189 418.386,195	4	255.673,262 418.400,0	17.089

Punct început	X / Y	Punct sfârșit	X / Y	Lungime segment (** (m)
4	255.673,262 418.400,0	5	255.724,086 418.437,255	63.016
5	255.724,086 418.437,255	6	255.755,014 418.465,613	41.961
6	255.755,014 418.465,613	7	255.752,419 418.515,046	49.501
7	255.752,419 418.515,046	8	255.730,979 418.528,245	25.178
8	255.730,979 418.528,245	9	255.714,17 418.514,724	21.572
9	255.714,17 418.514,724	10	255.700,334 418.488,21	29.907
10	255.700,334 418.488,21	11	255.686,498 418.461,696	29.907
11	255.686,498 418.461,696	12	255.600,564 418.500,772	94.401
12	255.600,564 418.500,772	13	255.544,781 418.453,153	73.344
13	255.544,781 418.453,153	14	255.476,837 418.432,139	71.12
14	255.476,837 418.432,139	15	255.479,685 418.400,49	31.777
15	255.479,685 418.400,49	16	255.485,067 418.366,525	34.389
16	255.485,067 418.366,525	17	255.489,903 418.346,932	20.18
17	255.489,903 418.346,932	18	255.581,158 418.371,704	94.558
18	255.581,158 418.371,704	19	255.604,368 418.394,816	32.755
19	255.604,368 418.394,816	1	255.613,057 418.403,468	12.262

\*\* Lungimile segmentelor sunt determinate în planul de proiecție Stereo 70 și sunt rotunjite la 1 milimetru.

\*\*\* Distanța dintre puncte este formată din segmente cumulate ce sunt mai mici decât valoarea 1 milimetru.



**DATE DESPRE IMOBILUL NR. 6280**

Oficiul de Cadastru și Publicitate Imobiliară CARAS-SEVERIN  
Biroul de Cadastru și Publicitate Imobiliară Resita

**A. Partea I. Descrierea imobilului**

TEREN Extravilan

Nr. CF vechi:2710 Carasova

Nr. topografic:5432/2793

Adresa: Jud. Caraș-Severin

Nr. Crt	Nr cadastral Nr. topografic	Suprafața* (mp)	Observații / Referințe
A1		3.367	Sector cadastral:11 Teren neimprejmuit;

**B. Partea II. Proprietari și acte**

Inscrieri privitoare la dreptul de proprietate și alte drepturi reale		Referințe
/		
Act Normativ nr. L7, din 13/03/1996 emis de PARLAMENTUL ROMANIEI;		
B1	Intabulare, drept de PROPRIETATE, dobandit prin Lege, cota actuala 1/1 1) <b>NEIDENTIFICAT NEIDENTIFICAT</b>	A1
Act Normativ nr. L7, din 13/03/1996 emis de PARLAMENTUL ROMANIEI (Adeverinta nr. 3317/24.09.2024, emisa de Primaria Comunei Carasova.);		
B2	Se noteaza posesia factica in favoarea lui: 1) <b>BOGDAN STEFAN</b>	A1

**C. Partea III. SARCINI .**

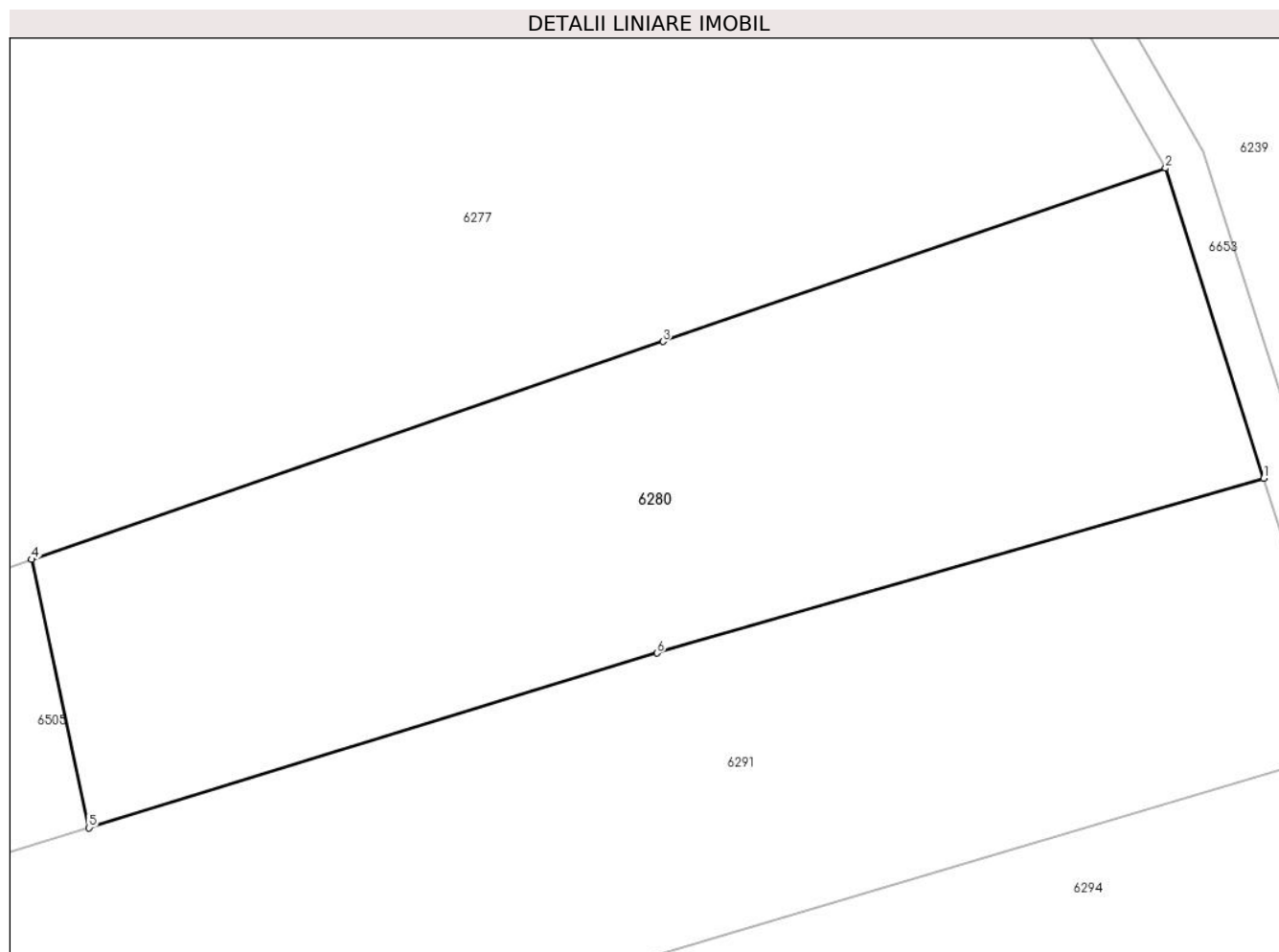
Inscrieri privind dezmembramintele dreptului de proprietate, drepturi reale de garanție și sarcini	Referințe
NU SUNT	

## Anexa Nr. 1 La Partea I

## Teren

Nr cadastral	Suprafața (mp)*	Observații / Referințe
	3.367	

\* Suprafața este determinată în planul de proiecție Stereo 70.



## Date referitoare la teren

Crt	Categorie folosință	Intravilan	Suprafața (mp)	Tarla	Parcelă	Nr. topo	Observații / Referințe
1	faneata	NU	3.367	-	-	5432/2793	Faneata împadurita. Den. de loc : Malul Breg, se identifica partial cu nr. top 5432/2793 din CF vechi 2710 Carasova

## Lungime Segmente

1) Valorile lungimilor segmentelor sunt obținute din proiecție în plan.

Punct început	X / Y	Punct sfârșit	X / Y	Lungime segment (** (m)
1	255.306,287 418.438,029	2	255.296,785 418.468,036	31.476
2	255.296,785 418.468,036	3	255.248,103 418.451,254	51.494
3	255.248,103 418.451,254	4	255.186,977 418.430,183	64.656
4	255.186,977 418.430,183	5	255.192,528 418.404,209	26.561



Punct început	X / Y	Punct sfârșit	X / Y	Lungime segment (** (m)
5	255.192,528 418.404,209	6	255.247,53 418.421,119	57.542
6	255.247,53 418.421,119	1	255.306,287 418.438,029	61.142

\*\* Lungimile segmentelor sunt determinate în planul de proiecție Stereo 70 și sunt rotunjite la 1 milimetru.

\*\*\* Distanța dintre puncte este formată din segmente cumulate ce sunt mai mici decât valoarea 1 milimetru.



**DATE DESPRE IMOBILUL NR. 6281**

Oficiul de Cadastru și Publicitate Imobiliară CARAS-SEVERIN  
Biroul de Cadastru și Publicitate Imobiliară Resita

**A. Partea I. Descrierea imobilului**

TEREN Extravilan

Nr. CF vechi:1572  
Nr. topografic:2709

Adresa: Jud. Caraş-Severin

Nr. Crt	Nr cadastral Nr. topografic	Suprafaţa* (mp)	Observații / Referințe
A1	30068	5.079	Sector cadastral:11 Teren neimprejmuit;

**B. Partea II. Proprietari și acte**

Inscrieri privitoare la dreptul de proprietate și alte drepturi reale		Referințe
<b>1834 / 17/10/1974</b>		
Act Notarial nr. 120/1974, din 01/01/1974 emis de -;		
B1	Intabulare, drept de PROPRIETATE, asupra 2495 mp, dobandit prin Succesiune, cota actuala 1/1 1) <b>DOBRA MIHAI</b> <i>OBSERVATII: (provenita din conversia CF 1572)</i>	A1
/		
Act Administrativ nr. 3902, din 01/11/2024 emis de PRIMARIA COMUNEI CARASOVA;		
B2	Inscrierea posesiei, drept de PROPRIETATE, dobandit prin Lege, cota actuala 1/1 1) <b>NEIDENTIFICAT NEIDENTIFICAT</b>	A1
Act Normativ nr. 7, din 13/03/1996 emis de PARLAMENTUL ROMANIEI;		
B3	Se noteaza mentiunea de proprietar neidentificat, asupra 2584 mp.	A1

**C. Partea III. SARCINI**

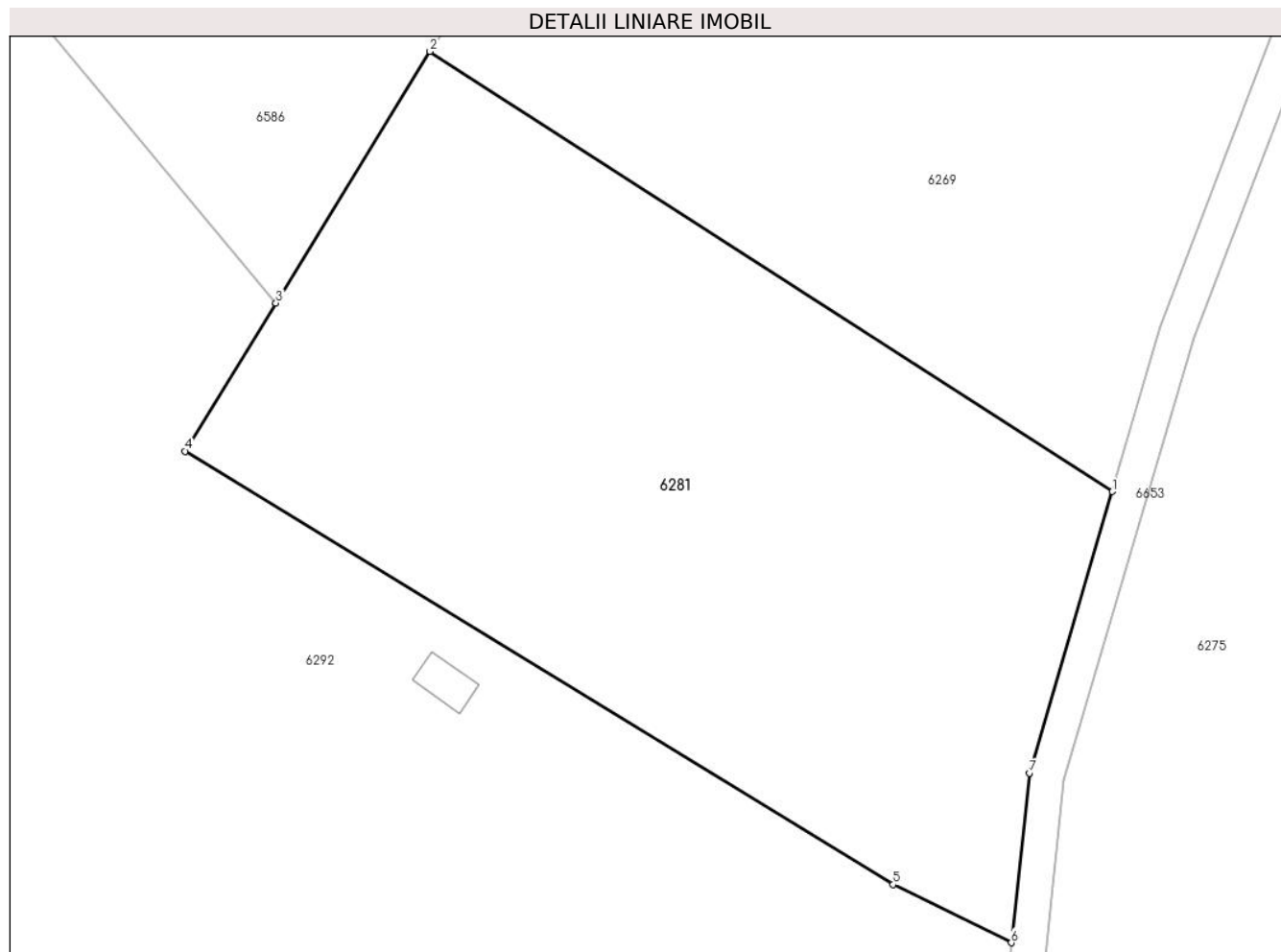
Inscrieri privind dezmembramintele dreptului de proprietate, drepturi reale de garanție și sarcini		Referințe
<b>622 / 01/04/1939</b>		
Act Notarial nr. FN, din 01/01/1939 emis de -;		
C1	Intabulare, drept de UZUFRACT VIAGER, asupra 2495 mp, cota actuala 1/1, cota initiala 1/1 1) <b>DOBRA IOAN</b> , si sotia 2) <b>DOBRA EVA</b> <i>OBSERVATII: (provenita din conversia CF 1572)</i>	A1

## Anexa Nr. 1 La Partea I

## Teren

Nr cadastral	Suprafața (mp)*	Observații / Referințe
30068	5.079	

\* Suprafața este determinată în planul de proiecție Stereo 70.



## Date referitoare la teren

Crt	Categorie folosință	Intravilan	Suprafața (mp)	Tarla	Parcelă	Nr. topo	Observații / Referințe
1	faneata	NU	2.452	-	-	2709	Faneata împadurita. Den. de loc : Malul Breg, se identifica partial cu nr. top 2709 din CF 30068 (CF vechi 1572 Carasova).
2	arabil	NU	2.627	-	-	2709	Den. de loc : Malul Breg, se identifica partial cu nr. top 2709 din CF 30068 (CF vechi 1572 Carasova).

## Lungime Segmente

1) Valorile lungimilor segmentelor sunt obținute din proiecție în plan.

Punct început	X / Y	Punct sfârșit	X / Y	Lungime segment (** (m)
1	254.470,022 418.426,028	2	254.393,293 418.475,479	91.284
2	254.393,293 418.475,479	3	254.375,966 418.447,214	33.153
3	254.375,966 418.447,214	4	254.365,759 418.430,563	19.531

Punct început	X / Y	Punct sfârșit	X / Y	Lungime segment (** (m)
4	254.365,759 418.430,563	5	254.445,366 418.381,882	93.313
5	254.445,366 418.381,882	6	254.458,664 418.375,336	14.822
6	254.458,664 418.375,336	7	254.460,695 418.394,396	19.168
7	254.460,695 418.394,396	1	254.470,022 418.426,028	32.978

\*\* Lungimile segmentelor sunt determinate în planul de proiecție Stereo 70 și sunt rotunjite la 1 milimetru.

\*\*\* Distanța dintre puncte este formată din segmente cumulate ce sunt mai mici decât valoarea 1 milimetru.



**DATE DESPRE IMOBILUL NR. 6282**

Oficiul de Cadastru și Publicitate Imobiliară CARAS-SEVERIN  
Biroul de Cadastru și Publicitate Imobiliară Resita

**A. Partea I. Descrierea imobilului**

TEREN Extravilan

Nr. CF vechi:3513 Carasova

Nr. topografic:2746/c

Adresa: Jud. Caraș-Severin

Nr. Crt	Nr cadastral Nr. topografic	Suprafața* (mp)	Observații / Referințe
A1		11.282	Sector cadastral:11 Teren neimprejmuit;

**Construcții**

Crt	Nr cadastral Nr. topografic	Adresa	Observații / Referințe
A1.1		Jud. Caraș-Severin	Nr. niveluri:1; S. construita la sol:87 mp; Anexa

**B. Partea II. Proprietari și acte**

Inscrieri privitoare la dreptul de proprietate și alte drepturi reale		Referințe
/		
Act Normativ nr. L7, din 13/03/1996 emis de PARLAMENTUL ROMANIEI;		
B1	Intabulare, drept de PROPRIETATE, dobandit prin Lege, cota actuala 1/1 1) <b>NEIDENTIFICAT NEIDENTIFICAT</b>	A1
Act Normativ nr. L7, din 13/03/1996 emis de PARLAMENTUL ROMANIEI (Adeverinta nr. 3652/18.10.2024, emisa de Primaria Comunei Carasova.);		
B2	Se noteaza posesia factica in favoarea lui: 1) <b>DOBRA MARIA</b>	A1
Act Normativ nr. L7, din 13/03/1996 emis de PARLAMENTUL ROMANIEI (Adeverinta nr. 3902/01.11.2024, emisa de Primaria Comunei Carasova.);		
B3	Intabulare, drept de PROPRIETATE, dobandit prin Construire, cota actuala 1/1 1) <b>DOBRA MARIA</b>	A1.1

**C. Partea III. SARCINI .**

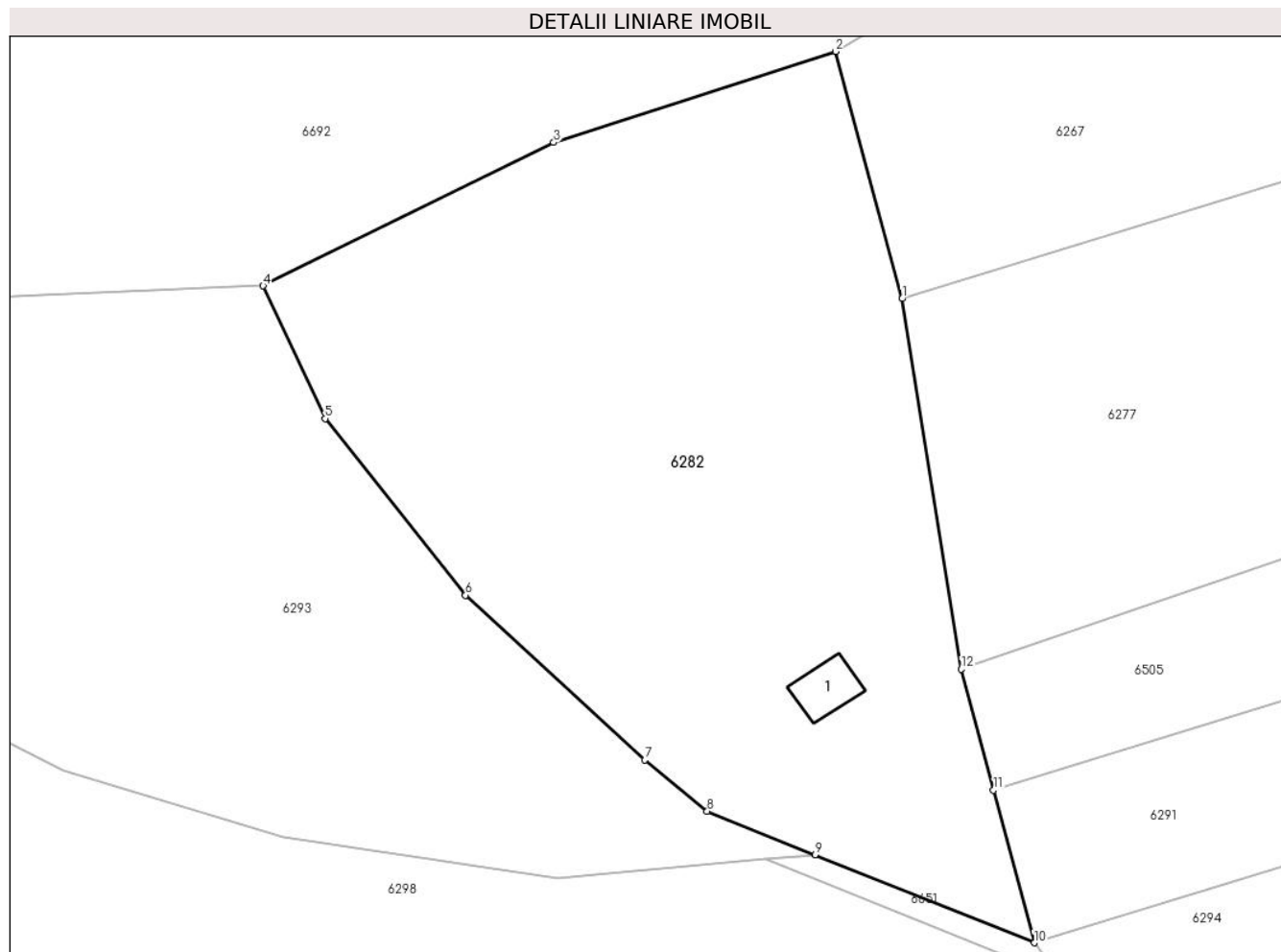
Inscrieri privind dezmembramintele dreptului de proprietate, drepturi reale de garanție și sarcini	Referințe
NU SUNT	

## Anexa Nr. 1 La Partea I

## Teren

Nr cadastral	Suprafața (mp)*	Observații / Referințe
	11.282	

\* Suprafața este determinată în planul de proiecție Stereo 70.



## Date referitoare la teren

Crt	Categorie folosință	Intravilan	Suprafața (mp)	Tarla	Parcelă	Nr. topo	Observații / Referințe
1	curți constructii	NU	88	-	-	2746/c	Den. de loc : Malul Breg, se identifica total cu nr. top 2746/c din CF vechi 3513 Carasova
2	arabil	NU	1.888	-	-	2746/c	Den. de loc : Malul Breg, se identifica total cu nr. top 2746/c din CF vechi 3513 Carasova
3	livada	NU	4.943	-	-	2746/c	Den. de loc : Malul Breg, se identifica total cu nr. top 2746/c din CF vechi 3513 Carasova
4	faneata	NU	4.363	-	-	2746/c	Den. de loc : Malul Breg, se identifica total cu nr. top 2746/c din CF vechi 3513 Carasova

## Date referitoare la construcții

Crt	Număr	Destinație construcție	Supraf. (mp)	Situație juridică	Observații / Referințe
A1.1		construcții anexa	87	Cu acte	Nr. niveluri:1; S. construita la sol:87 mp; Anexa



**Lungime Segmente**

1) Valorile lungimilor segmentelor sunt obținute din proiecție în plan.

Punct început	X / Y	Punct sfârșit	X / Y	Lungime segment (** (m)
1	255.053,054 418.453,03	2	255.041,318 418.496,66	45.18
2	255.041,318 418.496,66	3	254.991,466 418.480,597	52.376
3	254.991,466 418.480,597	4	254.940,113 418.455,266	57.261
4	254.940,113 418.455,266	5	254.951,083 418.431,854	25.855
5	254.951,083 418.431,854	6	254.975,899 418.400,7	39.83
6	254.975,899 418.400,7	7	255.007,582 418.371,6	43.019
7	255.007,582 418.371,6	8	255.018,587 418.362,54	14.255
8	255.018,587 418.362,54	9	255.037,662 418.354,885	20.553
9	255.037,662 418.354,885	10	255.076,393 418.339,341	41.734
10	255.076,393 418.339,341	11	255.069,199 418.366,292	27.895
11	255.069,199 418.366,292	12	255.063,506 418.387,62	22.075
12	255.063,506 418.387,62	1	255.053,054 418.453,03	66.24

\*\* Lungimile segmentelor sunt determinate în planul de proiecție Stereo 70 și sunt rotunjite la 1 milimetru.

\*\*\* Distanța dintre puncte este formată din segmente cumulate ce sunt mai mici decât valoarea 1 milimetru.



**DATE DESPRE IMOBILUL NR. 6283**

Oficiul de Cadastru și Publicitate Imobiliară CARAS-SEVERIN  
Biroul de Cadastru și Publicitate Imobiliară Resita

**A. Partea I. Descrierea imobilului**

Nr. CF vechi: 2552, 4684 Carașova  
Nr. topografic: 2707/a, 2708/b

TEREN Extravilan

Adresa: Jud. Caraș-Severin

Nr. Crt	Nr cadastral Nr. topografic	Suprafața* (mp)	Observații / Referințe
A1		5.700	Sector cadastral: 11 Teren neimprejmuit;

**B. Partea II. Proprietari și acte**

Inscrieri privitoare la dreptul de proprietate și alte drepturi reale		Referințe
<b>27378 / 22/10/2007</b>		
Act Notarial nr. CM nr. 348/2007, din 01/01/2007 emis de -;		
B2	Intabulare, drept de PROPRIETATE, donatie, asupra 2850 mp, dobandit prin Succesiune, cota actuala 3/8 1) <b>SORCA MARIA</b> <i>OBSERVATII: Provine din CF vechi 4684 Carașova.</i>	A1
<b>27401 / 22/10/2007</b>		
Act Notarial nr. CD nr. 3819/2007, din 01/01/2007 emis de -;		
B3	Intabulare, drept de PROPRIETATE, asupra 2850 mp, dobandit prin Conventie, cota actuala 5/8 1) <b>SORCA MARIA</b> , , bun propriu <i>OBSERVATII: Provine din CF vechi 4684 Carașova.</i>	A1
/		
Act Normativ nr. L7, din 13/03/1996 emis de PARLAMENTUL ROMANIEI;		
B3	Intabulare, drept de PROPRIETATE, asupra 2850 mp, dobandit prin Lege, cota actuala 1/1 1) <b>NEIDENTIFICAT NEIDENTIFICAT</b>	A1
Act Normativ nr. L7, din 13/03/1996 emis de PARLAMENTUL ROMANIEI (Adeverinta nr. 3272/20.09.2024, emisa de Primaria Comunei Carașova.);		
B4	Se noteaza posesia faptica in favoarea lui: 1) <b>SORCA MARIUS</b>	A1

**C. Partea III. SARCINI .**

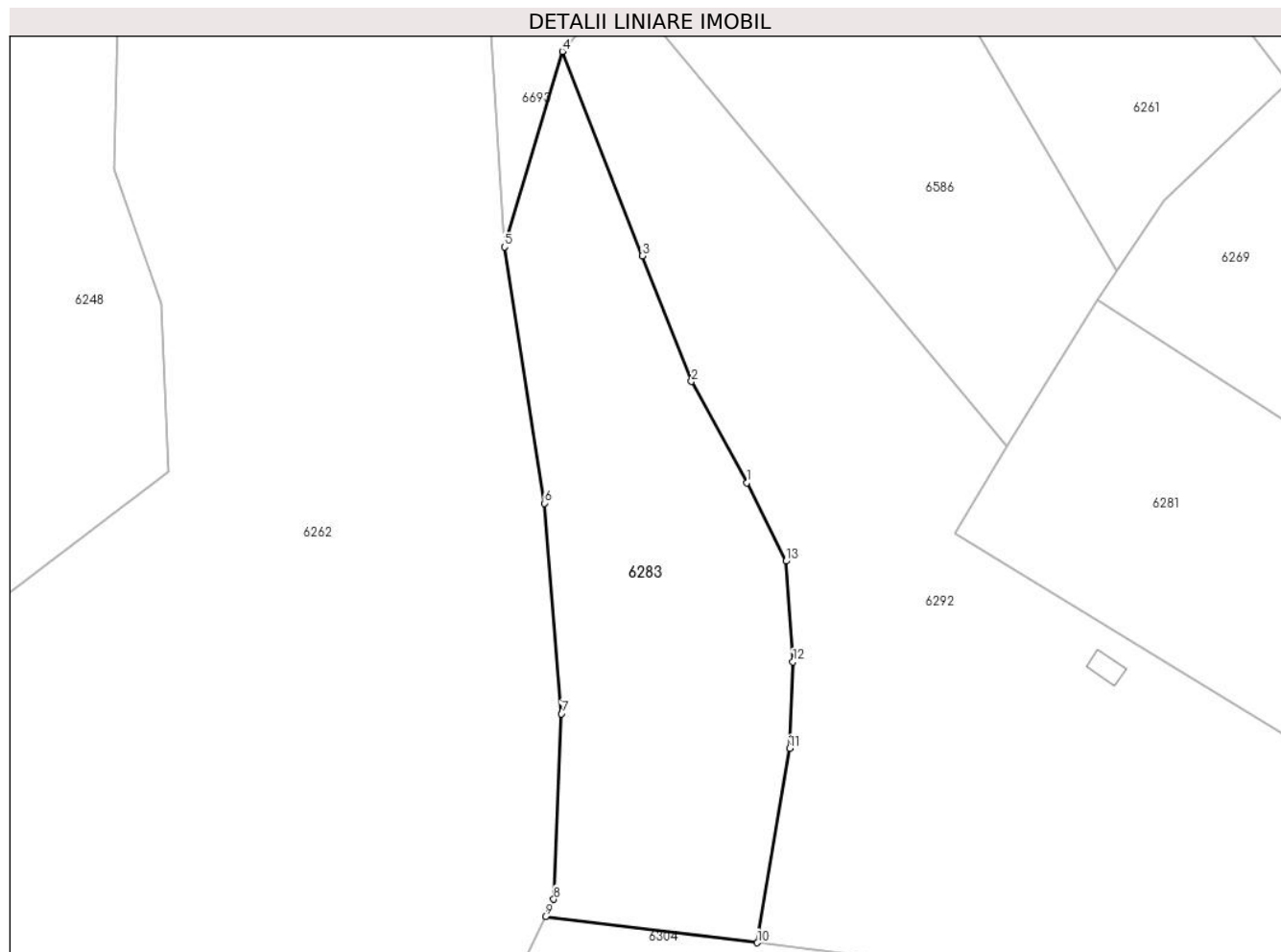
Inscrieri privind dezmembramintele dreptului de proprietate, drepturi reale de garanție și sarcini	Referințe
NU SUNT	

## Anexa Nr. 1 La Partea I

## Teren

Nr cadastral	Suprafața (mp)*	Observații / Referințe
	5.700	

\* Suprafața este determinată în planul de proiecție Stereo 70.



## Date referitoare la teren

Crt	Categorie folosință	Intravilan	Suprafața (mp)	Tarla	Parcelă	Nr. topo	Observații / Referințe
1	faneata	NU	5.700	-	-	2707/a, 2708/b	Faneata impadurita. Den. de loc : Malul Breg, se identifica total cu nr. top 2707/a din (CF vechi 2552 Carasova si total cu nr. top 2708/b din 4684 Carasova.

## Lungime Segmente

1) Valorile lungimilor segmentelor sunt obținute din proiecție în plan.

Punct început	X / Y	Punct sfârșit	X / Y	Lungime segment (** (m)
1	254.325,62 418.440,277	2	254.314,918 418.459,823	22.284
2	254.314,918 418.459,823	3	254.305,408 418.484,023	26.001
3	254.305,408 418.484,023	4	254.289,983 418.523,503	42.386
4	254.289,983 418.523,503	5	254.278,798 418.485,783	39.343

Punct început	X / Y	Punct sfârșit	X / Y	Lungime segment (** (m)
5	254.278,798 418.485,783	6	254.286,509 418.436,331	50.049
6	254.286,509 418.436,331	7	254.289,861 418.395,68	40.789
7	254.289,861 418.395,68	8	254.288,326 418.359,911	35.802
8	254.288,326 418.359,911	9	254.286,728 418.356,603	3.673
9	254.286,728 418.356,603	10	254.327,65 418.351,522	41.236
10	254.327,65 418.351,522	11	254.333,875 418.389,034	38.024
11	254.333,875 418.389,034	12	254.334,539 418.405,747	16.727
12	254.334,539 418.405,747	13	254.333,173 418.425,151	19.452
13	254.333,173 418.425,151	1	254.325,62 418.440,277	16.907

\*\* Lungimile segmentelor sunt determinate în planul de proiecție Stereo 70 și sunt rotunjite la 1 milimetru.

\*\*\* Distanța dintre puncte este formată din segmente cumulate ce sunt mai mici decât valoarea 1 milimetru.



**DATE DESPRE IMOBILUL NR. 6285**

Oficiul de Cadastru și Publicitate Imobiliară CARAS-SEVERIN  
Biroul de Cadastru și Publicitate Imobiliară Resita

**A. Partea I. Descrierea imobilului**

TEREN Extravilan

Nr. CF vechi:2782 Carasova

Nr. topografic:5511/2825

Adresa: Jud. Caraş-Severin

Nr. Crt	Nr cadastral Nr. topografic	Suprafaţa* (mp)	Observații / Referințe
A1		6.825	Sector cadastral:11 Teren neimprejmuit;

**B. Partea II. Proprietari și acte**

Inscrieri privitoare la dreptul de proprietate și alte drepturi reale		Referințe
<b>56 / 11/01/1940</b>		
Act Notarial nr. CVC FN, din 28/12/1939 emis de -;		
B1	Intabulare, drept de PROPRIETATE, cumparare, asupra 5755 mp, dobandit prin Conventie, cota actuala 1/2 1) FRANA MARTA, , n. Todor	A1
<b>2174 / 07/06/1994</b>		
Act Notarial nr. CM nr. 355, din 26/05/1994 emis de NOT. JUD. C-S;		
B2	Intabulare, drept de PROPRIETATE, succesiune, asupra 5755 mp, dobandit prin Conventie, cota actuala 1/2 1) UDOVITA MARIA, , fiica	A1
/		
Act Normativ nr. L7, din 13/03/1996 emis de PARLAMENTUL ROMANIEI;		
B3	Intabulare, drept de PROPRIETATE, asupra 1070 mp, dobandit prin Lege, cota actuala 1/1 1) NEIDENTIFICAT NEIDENTIFICAT	A1
Act Normativ nr. L7, din 13/03/1996 emis de PARLAMENTUL ROMANIEI (Adeverinta nr. 2874/28.08.2024, emisa de Primaria Comunei Carasova.);		
B3	Se noteaza posesia factica in favoarea lui: 1) GIURCHITA PETRU	A1

**C. Partea III. SARCINI .**

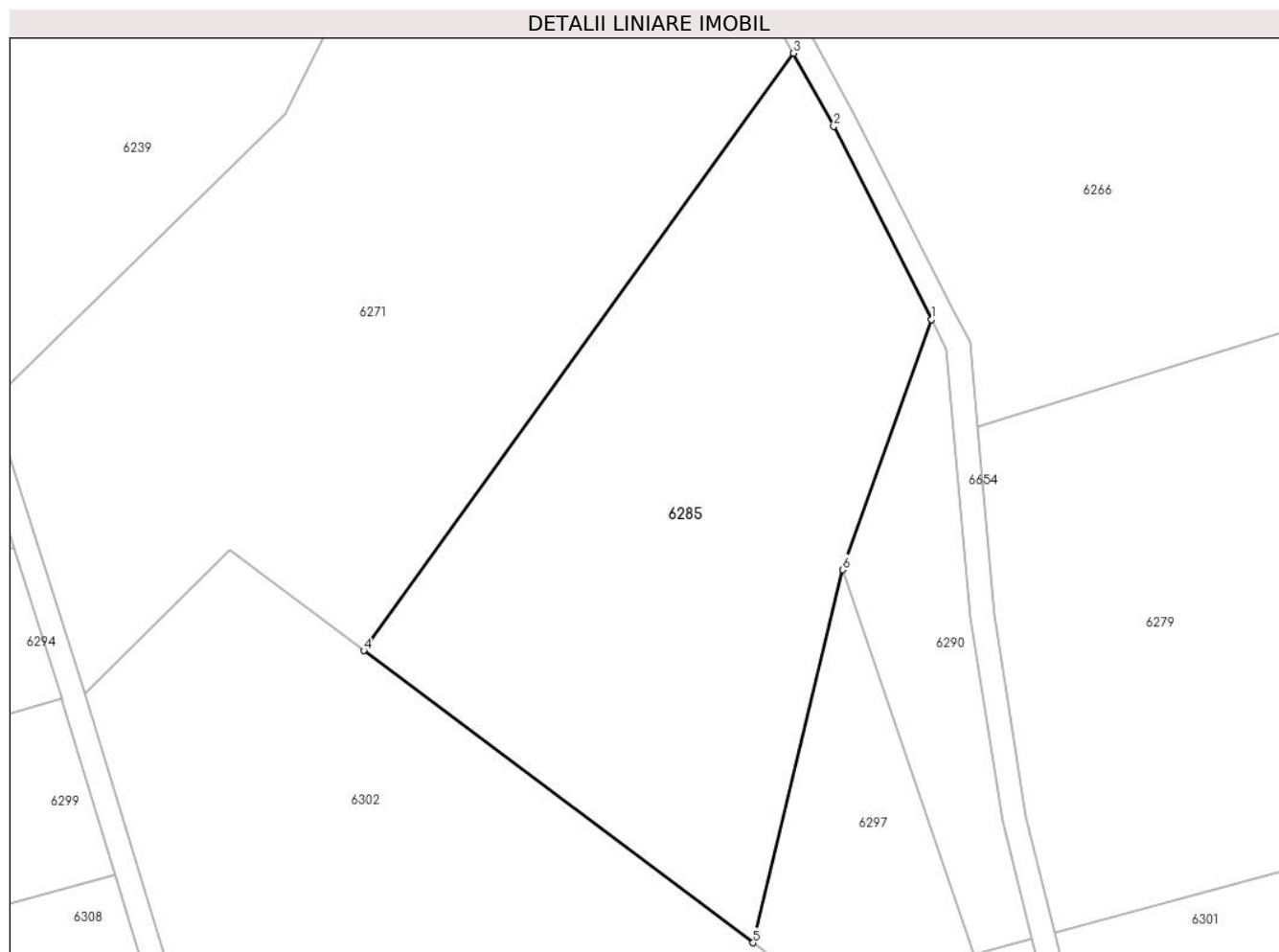
Inscrieri privind dezmembramintele dreptului de proprietate, drepturi reale de garanție și sarcini	Referințe
NU SUNT	

## Anexa Nr. 1 La Partea I

## Teren

Nr cadastral	Suprafața (mp)*	Observații / Referințe
	6.825	

\* Suprafața este determinată în planul de proiecție Stereo 70.



## Date referitoare la teren

Crt	Categorie folosință	Intravilan	Suprafața (mp)	Tarla	Parcelă	Nr. topo	Observații / Referințe
1	faneata	NU	6.825	-	-	5511/2825	Den. de loc : Prikiste se identifica cu nr. topografic 5511/2825 din CF 2785 Carasova

## Lungime Segmente

1) Valorile lungimilor segmentelor sunt obținute din proiecție în plan.

Punct început	X / Y	Punct sfârșit	X / Y	Lungime segment (** (m)
1	255.469,102 418.450,168	2	255.452,611 418.482,662	36.44
2	255.452,611 418.482,662	3	255.445,836 418.494,976	14.054
3	255.445,836 418.494,976	4	255.373,473 418.394,428	123.881
4	255.373,473 418.394,428	5	255.439,035 418.345,282	81.937
5	255.439,035 418.345,282	6	255.454,14 418.408,06	64.57



Punct început	X / Y	Punct sfârșit	X / Y	Lungime segment (** (m)
6	255.454,14 418.408,06	1	255.469,102 418.450,168	44.687

\*\* Lungimile segmentelor sunt determinate în planul de proiecție Stereo 70 și sunt rotunjite la 1 milimetru.

\*\*\* Distanța dintre puncte este formată din segmente cumulate ce sunt mai mici decât valoarea 1 milimetru.



**DATE DESPRE IMOBILUL NR. 6286**

Oficiul de Cadastru și Publicitate Imobiliară CARAS-SEVERIN  
Biroul de Cadastru și Publicitate Imobiliară Resita

**A. Partea I. Descrierea imobilului**

TEREN Extravilan

Nr. CF vechi:3593 Carasova

Nr. topografic:2851/b

Adresa: Jud. Caraș-Severin

Nr. Crt	Nr cadastral Nr. topografic	Suprafața* (mp)	Observații / Referințe
A1		4.533	Sector cadastral:11 Teren neimprejmuț;

**B. Partea II. Proprietari și acte**

Inscrieri privitoare la dreptul de proprietate și alte drepturi reale		Referințe
/		
Act Normativ nr. L7, din 13/03/1996 emis de PARLAMENTUL ROMANIEI;		
B1	Intabulare, drept de PROPRIETATE, dobândit prin Lege, cota actuala 1/1 1) NEIDENTIFICAT NEIDENTIFICAT	A1
Act Normativ nr. L7, din 13/03/1996 emis de PARLAMENTUL ROMANIEI (Adeverinta nr. 2705/20.08.2024, emisa de Primaria Comunei Carasova.);		
B2	Se noteaza posesia factica in favoarea lui: 1) MIHALY MARIA	A1

**C. Partea III. SARCINI .**

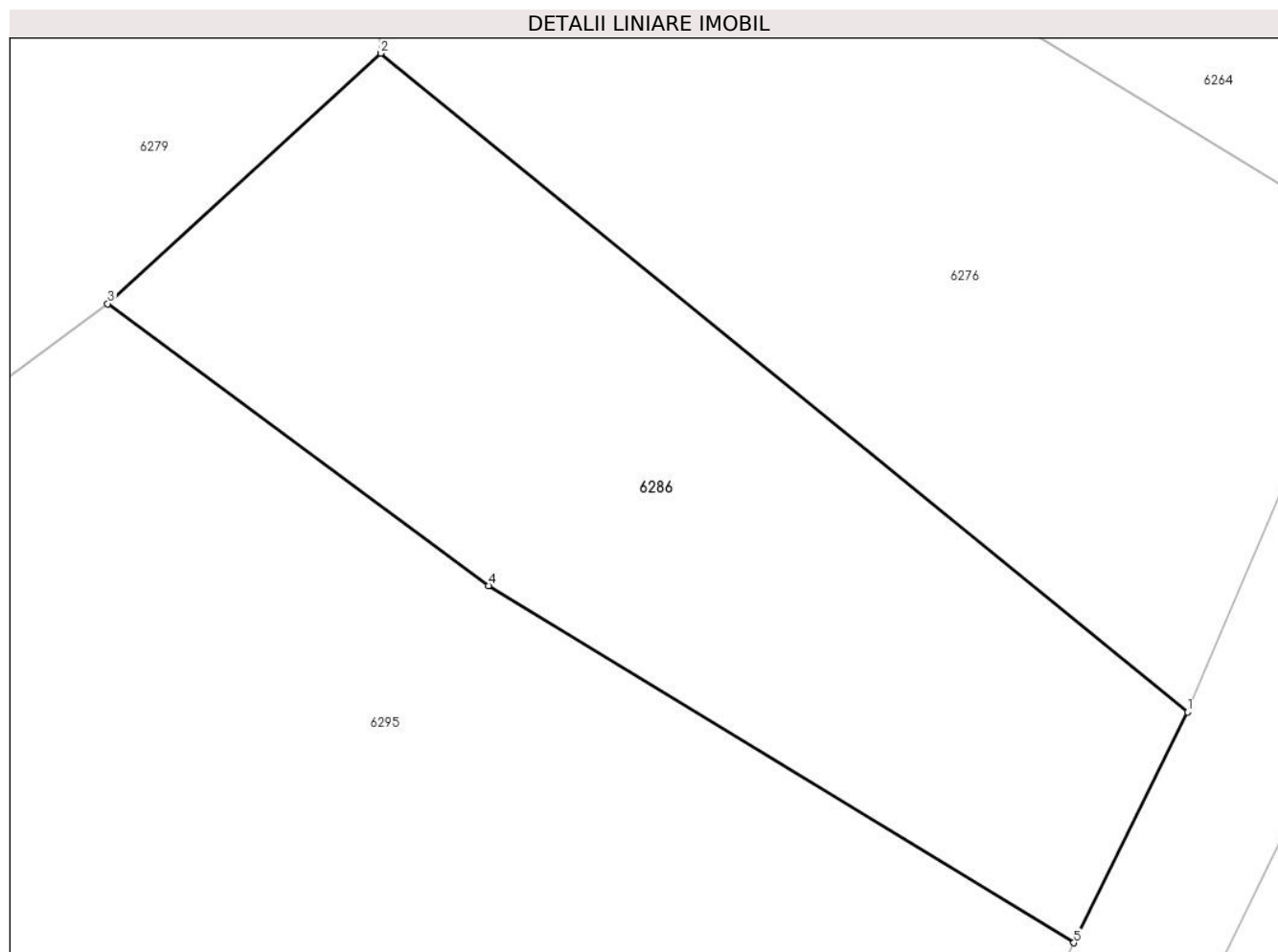
Inscrieri privind dezmembramintele dreptului de proprietate, drepturi reale de garanție și sarcini	Referințe
NU SUNT	

## Anexa Nr. 1 La Partea I

## Teren

Nr cadastral	Suprafața (mp)*	Observații / Referințe
	4.533	

\* Suprafața este determinată în planul de proiecție Stereo 70.



## Date referitoare la teren

Crt	Categorie folosință	Intra vilan	Suprafața (mp)	Tarla	Parcelă	Nr. topo	Observații / Referințe
1	faneata	NU	4.533	-	-	2851/b	Den. de loc : Prikiste, se identifica total cu nr. top 2851/b din CF vechi 3593 Carasova

## Lungime Segmente

1) Valorile lungimilor segmentelor sunt obținute din proiecție în plan.

Punct început	X / Y	Punct sfârșit	X / Y	Lungime segment (** (m)
1	255.846,459 418.391,024	2	255.755,014 418.465,613	118.007
2	255.755,014 418.465,613	3	255.724,086 418.437,255	41.961
3	255.724,086 418.437,255	4	255.767,236 418.405,334	53.674
4	255.767,236 418.405,334	5	255.833,553 418.364,897	77.673
5	255.833,553 418.364,897	1	255.846,459 418.391,024	29.14

**\*\* Lungimile segmentelor sunt determinate în planul de proiecție Stereo 70 și sunt rotunjite la 1 milimetru.**

**\*\*\* Distanța dintre puncte este formată din segmente cumulate ce sunt mai mici decât valoarea 1 milimetru.**



**DATE DESPRE IMOBILUL NR. 6290**

Oficiul de Cadastru și Publicitate Imobiliară CARAS-SEVERIN  
Biroul de Cadastru și Publicitate Imobiliară Resita

**A. Partea I. Descrierea imobilului**

TEREN Extravilan

Nr. CF vechi:3995 Carasova

Nr. topografic:2826/a, 2826/b, 2826/c

Adresa: Jud. Caraş-Severin

Nr. Crt	Nr cadastral Nr. topografic	Suprafaţa* (mp)	Observații / Referințe
A1		1.419	Sector cadastral:11 Teren neimprejmuit;

**B. Partea II. Proprietari și acte**

Inscrieri privitoare la dreptul de proprietate și alte drepturi reale	Referințe
/	
Hotarare Judecatoreasca nr. R.A. nr. 11910, din 11/07/1941 emis de Judecatoria Mixta Resita;	
B1	Intabulare, drept de PROPRIETATE, dobandit prin Hotarare Judecatoreasca, cota actuala 1/1 1) COMUNA CARASOVA, CIF:3227661

**C. Partea III. SARCINI .**

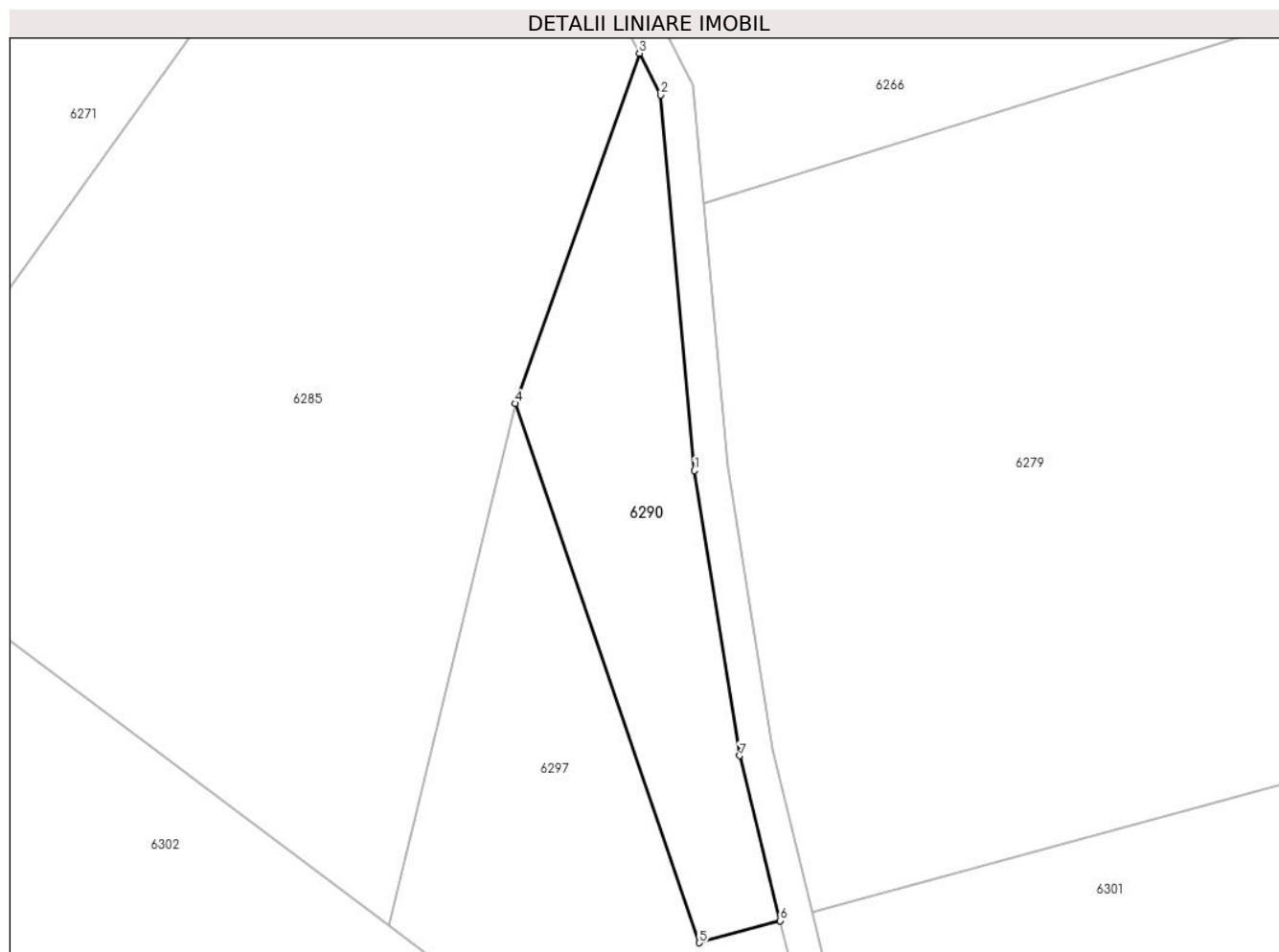
Inscrieri privind dezmembramintele dreptului de proprietate, drepturi reale de garanție și sarcini	Referințe
NU SUNT	

## Anexa Nr. 1 La Partea I

## Teren

Nr cadastral	Suprafața (mp)*	Observații / Referințe
	1.419	

\* Suprafața este determinată în planul de proiecție Stereo 70.



## Date referitoare la teren

Crt	Categorie folosință	Intravilan	Suprafața (mp)	Tarla	Parcelă	Nr. topo	Observații / Referințe
1	pasune	NU	1.419	-	-	2826/a, 2826/b, 2826/c	Pasune împadurita. Den. de loc : Prikiste, se identifica partial cu nr. top 2826/a, 2826/b, 2826/c din CF vechi 3995 Carasova

## Lungime Segmente

1) Valorile lungimilor segmentelor sunt obținute din proiecție în plan.

Punct început	X / Y	Punct sfârșit	X / Y	Lungime segment (** (m)
1	255.475,714 418.399,997	2	255.471,65 418.445,148	45.334
2	255.471,65 418.445,148	3	255.469,102 418.450,168	5.63
3	255.469,102 418.450,168	4	255.454,14 418.408,06	44.687
4	255.454,14 418.408,06	5	255.476,288 418.343,236	68.503



Punct început	X / Y	Punct sfârșit	X / Y	Lungime segment (** (m)
5	255.476,288 418.343,236	6	255.486,041 418.345,884	10.107
6	255.486,041 418.345,884	7	255.481,143 418.365,731	20.443
7	255.481,143 418.365,731	1	255.475,714 418.399,997	34.693

\*\* Lungimile segmentelor sunt determinate în planul de proiecție Stereo 70 și sunt rotunjite la 1 milimetru.

\*\*\* Distanța dintre puncte este formată din segmente cumulate ce sunt mai mici decât valoarea 1 milimetru.



**DATE DESPRE IMOBILUL NR. 6291**

Oficiul de Cadastru și Publicitate Imobiliară CARAS-SEVERIN  
Biroul de Cadastru și Publicitate Imobiliară Resita

**A. Partea I. Descrierea imobilului**

TEREN Extravilan

Nr. CF vechi:2711 Carasova

Nr. topografic:5433/2793

Adresa: Jud. Caraș-Severin

Nr. Crt	Nr cadastral Nr. topografic	Suprafața* (mp)	Observații / Referințe
A1		6.909	Sector cadastral:11 Teren neimprejmuit;

**B. Partea II. Proprietari și acte**

Inscrieri privitoare la dreptul de proprietate și alte drepturi reale		Referințe
<b>4242 / 10/08/1912</b>		
Act Notarial nr. FN, din 01/01/1912 emis de -;		
B1	Intabulare, drept de PROPRIETATE, asupra 5755 mp, dobandit prin Conventie, cota actuala 2/4 1) <b>BOGRIN MIKLOS</b>	A1
<b>376 / 21/05/1960</b>		
Act Notarial nr. CM nr. 281/1959, din 01/01/1960 emis de Not Stat Resita;		
B2	Intabulare, drept de PROPRIETATE, succesiune, asupra 5755 mp, dobandit prin Succesiune, cota actuala 1/4 1) <b>SAMAC MARIA</b>	A1
B3	Intabulare, drept de PROPRIETATE, succesiune, asupra 5755 mp, dobandit prin Succesiune, cota actuala 1/4 1) <b>PETRUT MARIAN, , si sotia</b> 2) <b>PETRUT MAGDALENA</b>	A1
/		
Act Normativ nr. L7, din 13/03/1996 emis de PARLAMENTUL ROMANIEI;		
B4	Intabulare, drept de PROPRIETATE, asupra 1154 mp, dobandit prin Lege, cota actuala 1/1 1) <b>NEIDENTIFICAT NEIDENTIFICAT</b>	A1

**C. Partea III. SARCINI .**

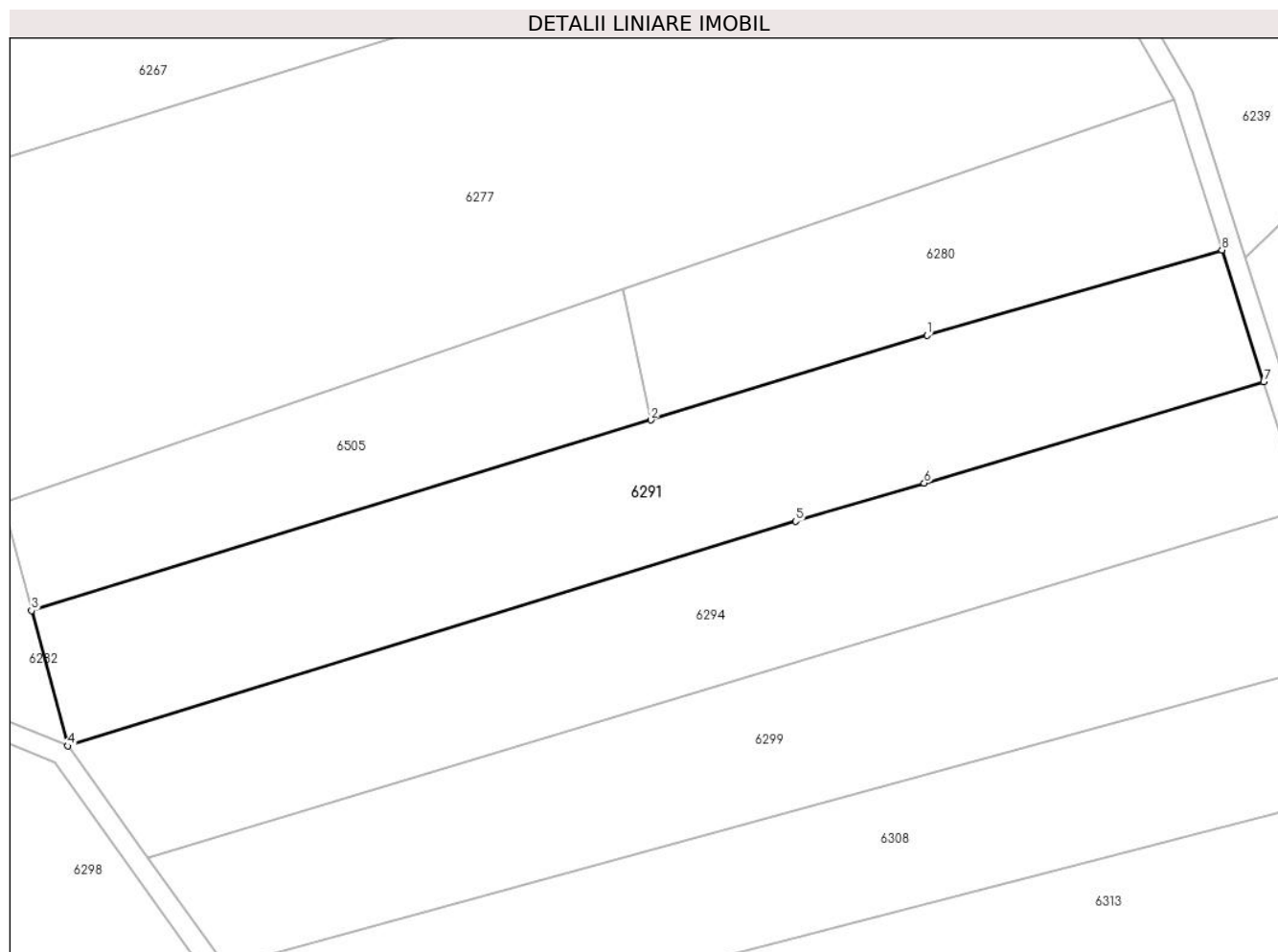
Inscrieri privind dezmembramintele dreptului de proprietate, drepturi reale de garanție și sarcini	Referințe
NU SUNT	

## Anexa Nr. 1 La Partea I

## Teren

Nr cadastral	Suprafața (mp)*	Observații / Referințe
	6.909	

\* Suprafața este determinată în planul de proiecție Stereo 70.



## Date referitoare la teren

Crt	Categorie folosință	Intravilan	Suprafața (mp)	Tarla	Parcelă	Nr. topo	Observații / Referințe
1	faneata	NU	6.909	-	-	5433/2793	Faneata impadurita. Den. de loc : Malul Breg, se identifica total cu nr. top 5433/2793 din CF vechi 2711 Carasova

## Lungime Segmente

1) Valorile lungimilor segmentelor sunt obținute din proiecție în plan.

Punct început	X / Y	Punct sfârșit	X / Y	Lungime segment (** (m)
1	255.247,53 418.421,119	2	255.192,528 418.404,209	57.542
2	255.192,528 418.404,209	3	255.069,199 418.366,292	129.026
3	255.069,199 418.366,292	4	255.076,393 418.339,341	27.895
4	255.076,393 418.339,341	5	255.221,353 418.384,039	151.695

Punct început	X / Y	Punct sfârșit	X / Y	Lungime segment (** (m)
5	255.221,353 418.384,039	6	255.246,97 418.391,668	26.728
6	255.246,97 418.391,668	7	255.314,592 418.411,804	70.556
7	255.314,592 418.411,804	8	255.306,287 418.438,029	27.508
8	255.306,287 418.438,029	1	255.247,53 418.421,119	61.142

\*\* Lungimile segmentelor sunt determinate în planul de proiecție Stereo 70 și sunt rotunjite la 1 milimetru.

\*\*\* Distanța dintre puncte este formată din segmente cumulate ce sunt mai mici decât valoarea 1 milimetru.





## DATE DESPRE IMOBILUL NR. 6292

Oficiul de Cadastru și Publicitate Imobiliară CARAS-SEVERIN  
Biroul de Cadastru și Publicitate Imobiliară Resita

## A. Partea I. Descrierea imobilului

TEREN Extravilan

Nr. CF vechi:3741 Carasova  
Nr. topografic:2707/b, 2708/a

Adresa: Jud. Caraş-Severin

Nr. Crt	Nr cadastral Nr. topografic	Suprafaţa* (mp)	Observații / Referințe
A1	30072	Din acte: 12.221 Masurata: 12.211	Sector cadastral:11 Teren neimprejmit; IE 30073

## B. Partea II. Proprietari și acte

Inscrieri privitoare la dreptul de proprietate și alte drepturi reale	Referințe
<b>13941 / 20/05/2009</b>	
Act Notarial nr. 545, din 19/05/2009 emis de BNP BARABALATA;	
B2	Intabulare, drept de PROPRIETATE intretinere, asupra 5755 mp, dobandit prin Conventie, cota actuala 1/1
	1) <b>RUSU KATA</b> , si sotul
	2) <b>RUSU CAIUS BOGDAN</b>
	<i>OBSERVATII: Provine din CF 30072.</i>
<b>13938 / 20/05/2009</b>	
Act Notarial nr. 545, din 19/05/2009 emis de BNP BARABALATA;	
B2	Intabulare, drept de PROPRIETATE, intretinere, asupra 5755 mp, dobandit prin Conventie, cota actuala 1/1
	1) <b>RUSU KATA</b> , si sotul
	2) <b>RUSU CAIUS BOGDAN</b>
	<i>OBSERVATII: Provine din CF 30073.</i>
/	
Act Normativ nr. L7, din 13/03/1996 emis de PARLAMENTUL ROMANIEI;	
B3	Intabulare, drept de PROPRIETATE, asupra 711 mp, dobandit prin Lege, cota actuala 1/1
	1) <b>NEIDENTIFICAT NEIDENTIFICAT</b>

## C. Partea III. SARCINI

Inscrieri privind dezmembramintele dreptului de proprietate, drepturi reale de garanție și sarcini	Referințe
<b>622 / 01/04/1939</b>	
Act Notarial nr. FN, din 04/03/1939 emis de -;	
C1	Intabulare, drept de UZUFRACT VIAGER, asupra 5755 mp, cota actuala 1/1, cota initiala 1/1
	1) <b>DOBRA IOAN</b> , si sotia
	2) <b>DOBRA EVA</b> , nascuta Malul
	<i>OBSERVATII: Provine din CF 30072.</i>
<b>13941 / 20/05/2009</b>	
Act Notarial nr. 545, din 19/05/2009 emis de BNP BARABALATA;	
C2	drept de intretinere asupra 5755 mp in favoarea: DOBRA MIHAI si sotia DOBRA MAGDALENA
	<i>OBSERVATII: Provine din CF 30072.</i>
<b>622 / 01/04/1939</b>	
Act Notarial nr. FN, din 01/01/1939 emis de -;	
C3	Intabulare, drept de UZUFRACT VIAGER, asupra 5755 mp, cota actuala 1/1, cota initiala 1/1
	1) <b>DOBRA IOAN</b> , si sotia
	2) <b>DOBRA EVA</b> , nascuta Malul
	<i>OBSERVATII: Provine din CF 30073.</i>
<b>13938 / 20/05/2009</b>	
Act Notarial nr. 545, din 19/05/2009 emis de BNP BARABALATA;	
C4	drept de intretinere asupra 5755 mp in favoarea: DOBRA MIHAI si
	A1

Inscrieri privind dezmembramintele dreptului de proprietate, drepturi reale de garanție și sarcini		Referințe
C4	sotia DOBRA MAGDALENA <i>OBSERVATII: Provine din CF 30073.</i>	

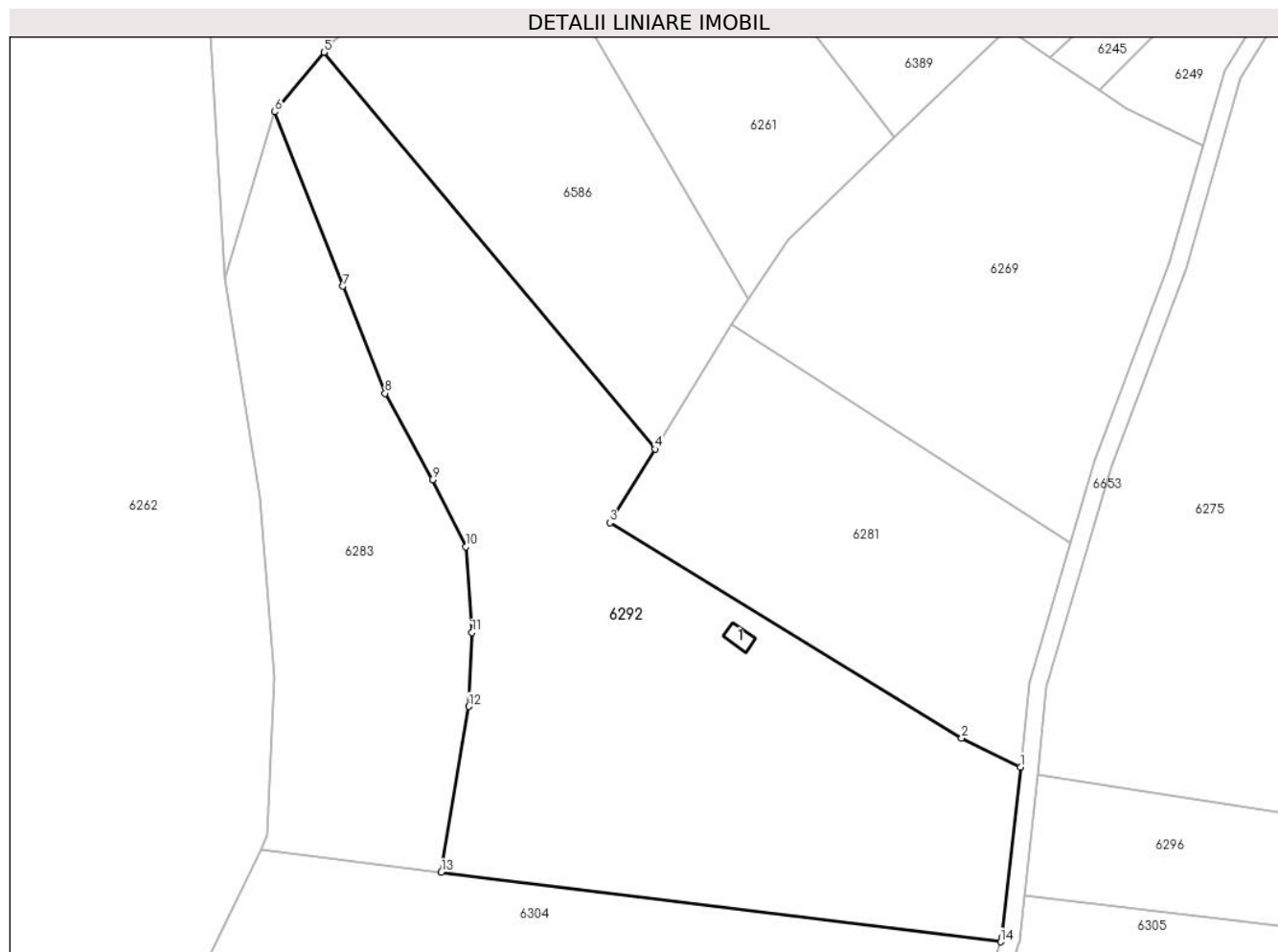


## Anexa Nr. 1 La Partea I

## Teren

Nr cadastral	Suprafața (mp)*	Observații / Referințe
30072	Din acte: 12.221 Masurata: 12.211	IE 30073

\* Suprafața este determinată în planul de proiecție Stereo 70.



## Date referitoare la teren

Crt	Categorie folosință	Intra vilan	Suprafața (mp)	Tarla	Parcelă	Nr. topo	Observații / Referințe
1	curți constructii	NU	30	-	-	2707/b, 2708/a	Den. de loc : Malul Breg, se identifica total cu nr. top 2707/b din CF 30072 (CF vechi 3741 Carasova) si total cu nr. top 2708/a din CF 30073 (CF vechi 3741 Carasova).
2	faneata	NU	12.181	-	-	2707/b, 2708/a	Den. de loc : Malul Breg, se identifica total cu nr. top 2707/b din CF 30072 (CF vechi 3741 Carasova) si total cu nr. top 2708/a din CF 30073 (CF vechi 3741 Carasova).

## Date referitoare la construcții

Crt	Număr	Destinație construcție	Supraf. (mp)	Situație juridică	Observații / Referințe
A1.1	30072-C1	constructii anexa	25	Fara acte	Nr. niveluri:1; S. construita la sol:25 mp; Anexa

**Lungime Segmente**

1) Valorile lungimilor segmentelor sunt obținute din proiecție în plan.

Punct început	X / Y	Punct sfârșit	X / Y	Lungime segment (** (m)
1	254.458,664 418.375,336	2	254.445,366 418.381,882	14.822
2	254.445,366 418.381,882	3	254.365,759 418.430,563	93.313
3	254.365,759 418.430,563	4	254.375,966 418.447,214	19.531
4	254.375,966 418.447,214	5	254.301,084 418.536,936	116.865
5	254.301,084 418.536,936	6	254.289,983 418.523,503	17.427
6	254.289,983 418.523,503	7	254.305,408 418.484,023	42.386
7	254.305,408 418.484,023	8	254.314,918 418.459,823	26.001
8	254.314,918 418.459,823	9	254.325,62 418.440,277	22.284
9	254.325,62 418.440,277	10	254.333,173 418.425,151	16.907
10	254.333,173 418.425,151	11	254.334,539 418.405,747	19.452
11	254.334,539 418.405,747	12	254.333,875 418.389,034	16.727
12	254.333,875 418.389,034	13	254.327,65 418.351,522	38.024
13	254.327,65 418.351,522	14	254.454,248 418.335,805	127.57
14	254.454,248 418.335,805	15	254.454,554 418.336,771	1.014
15	254.454,554 418.336,771	1	254.458,664 418.375,336	38.783

\*\* Lungimile segmentelor sunt determinate în planul de proiecție Stereo 70 și sunt rotunjite la 1 milimetru.

\*\*\* Distanța dintre puncte este formată din segmente cumulate ce sunt mai mici decât valoarea 1 milimetru.

**DATE DESPRE IMOBILUL NR. 6293**

Oficiul de Cadastru și Publicitate Imobiliară CARAS-SEVERIN  
Biroul de Cadastru și Publicitate Imobiliară Resita

**A. Partea I. Descrierea imobilului**

TEREN Extravilan

Nr. CF vechi:3090 Carasova  
Nr. topografic:2746/b, 2746/d

Adresa: Jud. Caraș-Severin

Nr. Crt	Nr cadastral Nr. topografic	Suprafața* (mp)	Observații / Referințe
A1		11.636	Sector cadastral:11 Teren neimprejmuit;

**B. Partea II. Proprietari și acte**

Inscrieri privitoare la dreptul de proprietate și alte drepturi reale		Referințe
<b>5176 / 01/01/1994</b>		
Act Notarial nr. CI FN, din 01/01/1994 emis de -;		
B1	Intabulare, drept de PROPRIETATE, intretinere asupra 5755 mp, dobandit prin Conventie, cota actuala 1/1 1) BACIUNA GHEORGHE, , si sotia 2) BACIUNA PETRIA, , n.Laus, bun comun	A1
/		
Act Normativ nr. L7, din 13/03/1996 emis de PARLAMENTUL ROMANIEI;		
B2	Intabulare, drept de PROPRIETATE, asupra 5881 mp, dobandit prin Lege, cota actuala 1/1 1) NEIDENTIFICAT NEIDENTIFICAT	A1
Act Normativ nr. L7, din 13/03/1996 emis de PARLAMENTUL ROMANIEI (Adeverinta nr. 3798/31.10.2024, emisa de Primaria Comunei Carasova.);		
B3	Se noteaza posesia factica asupra suprafetei de 5881/11636 mp in favoarea lui: 1) BACIUNA GHEORGHE	A1

**C. Partea III. SARCINI**

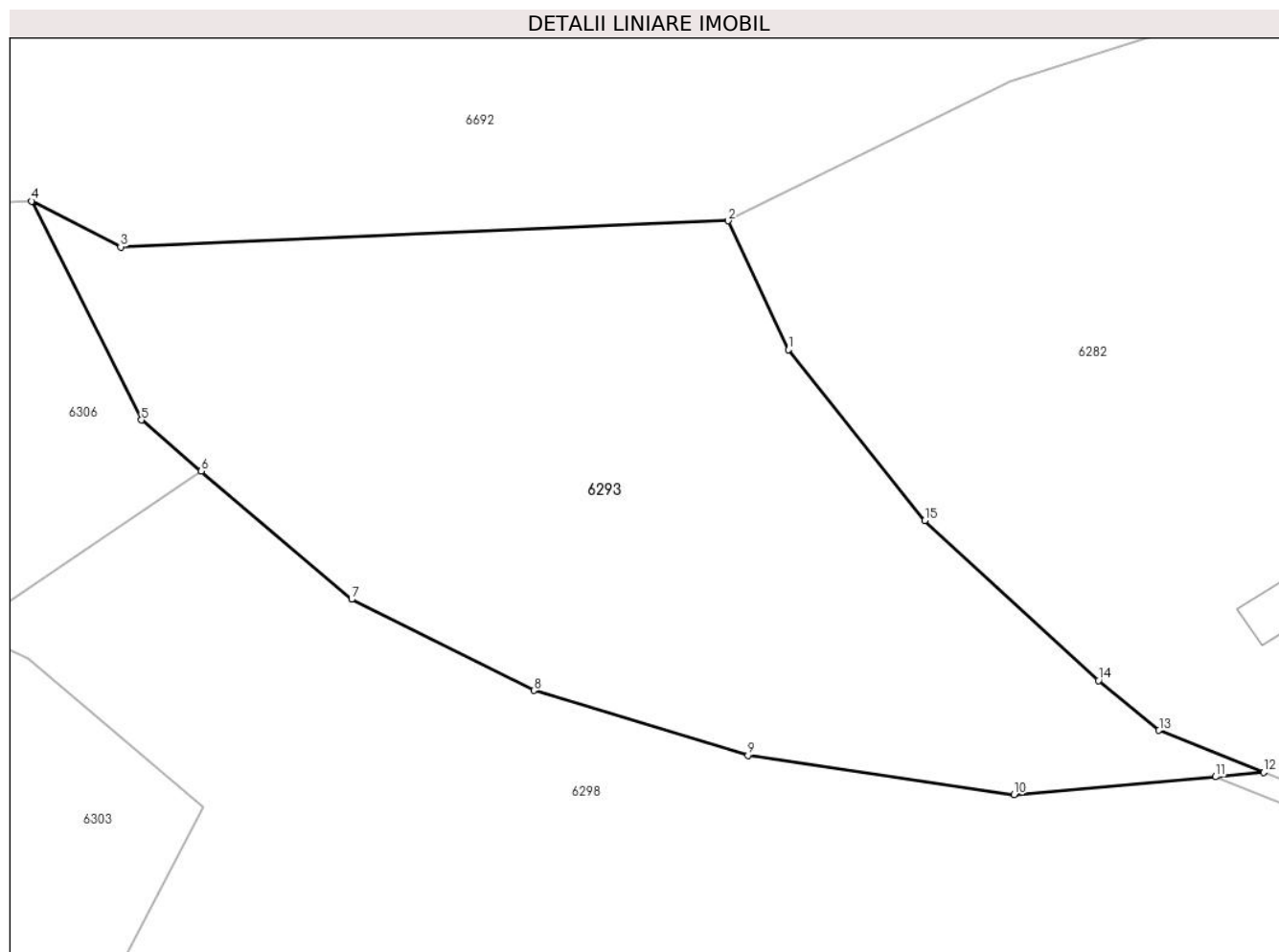
Inscrieri privind dezmembramintele dreptului de proprietate, drepturi reale de garanție și sarcini		Referințe
<b>1995 / 26/05/1994</b>		
Act Notarial nr. CI FN, din 01/01/1994 emis de -;		
C1	Intabulare drept de intretinere, asupra 5755 mp in favoarea lui: 1) BACIUNA MARIA	A1

## Anexa Nr. 1 La Partea I

## Teren

Nr cadastral	Suprafața (mp)*	Observații / Referințe
	11.636	

\* Suprafața este determinată în planul de proiecție Stereo 70.



## Date referitoare la teren

Crt	Categorie folosință	Intravilan	Suprafața (mp)	Tarla	Parcelă	Nr. topo	Observații / Referințe
1	faneata	NU	11.636	-	-	2746/b, 2746/d	Faneata impadurita. Den. de loc : Malul Breg, se identifica total cu nr. top 2746/b, 2746/d din CF vechi 3090 Carasova

## Lungime Segmente

1) Valorile lungimilor segmentelor sunt obținute din proiecție în plan.

Punct început	X / Y	Punct sfârșit	X / Y	Lungime segment (** (m)
1	254.951,083 418.431,854	2	254.940,113 418.455,266	25.855
2	254.940,113 418.455,266	3	254.829,516 418.450,526	110.698
3	254.829,516 418.450,526	4	254.813,289 418.458,834	18.23
4	254.813,289 418.458,834	5	254.833,267 418.419,021	44.544

Punct început	X / Y	Punct sfârșit	X / Y	Lungime segment (** (m)
5	254.833,267 418.419,021	6	254.844,18 418.409,723	14.337
6	254.844,18 418.409,723	7	254.871,557 418.386,398	35.966
7	254.871,557 418.386,398	8	254.904,723 418.369,808	37.084
8	254.904,723 418.369,808	9	254.943,732 418.358,018	40.752
9	254.943,732 418.358,018	10	254.992,222 418.350,822	49.02
10	254.992,222 418.350,822	11	255.028,879 418.354,1	36.803
11	255.028,879 418.354,1	12	255.037,662 418.354,885	8.818
12	255.037,662 418.354,885	13	255.018,587 418.362,54	20.553
13	255.018,587 418.362,54	14	255.007,582 418.371,6	14.255
14	255.007,582 418.371,6	15	254.975,899 418.400,7	43.019
15	254.975,899 418.400,7	1	254.951,083 418.431,854	39.83

\*\* Lungimile segmentelor sunt determinate în planul de proiecție Stereo 70 și sunt rotunjite la 1 milimetru.

\*\*\* Distanța dintre puncte este formată din segmente cumulate ce sunt mai mici decât valoarea 1 milimetru.



**DATE DESPRE IMOBILUL NR. 6294**

Oficiul de Cadastru și Publicitate Imobiliară CARAS-SEVERIN  
Biroul de Cadastru și Publicitate Imobiliară Resita

**A. Partea I. Descrierea imobilului**

TEREN Extravilan

Nr. CF vechi:2470-CARASOVA

Nr. topografic:2792/b

Adresa: Jud. Caraș-Severin

Nr. Crt	Nr cadastral Nr. topografic	Suprafața* (mp)	Observații / Referințe
A1	30051	6.479	Sector cadastral:11 Teren neimprejmuit;

**B. Partea II. Proprietari și acte**

Inscrieri privitoare la dreptul de proprietate și alte drepturi reale		Referințe
<b>13463 / 13/05/2009</b>		
Act Notarial nr. 116, din 04/05/2009 emis de NP POPESCU RODICA;		
B1	Intabulare, drept de PROPRIETATE, asupra 5755 mp, dobandit prin Succesiune, cota actuala 1/4 1) REBEGILA NICOLAE, , fiu	A1
B2	Intabulare, drept de PROPRIETATE, asupra 5755 mp, dobandit prin Succesiune, cota actuala 1/4 1) REBEGILA PETRU, , fiu	A1
<b>13475 / 13/05/2009</b>		
Act Notarial nr. 1952, din 04/05/2009 emis de NP POPESCU RODICA;		
B3	Intabulare, drept de PROPRIETATEdonatie ,bun propriu, asupra 5755 mp, dobandit prin Conventie, cota actuala 1/4 1) REBEGILA NICOLAE, , bun propriu	A1
B4	Intabulare, drept de PROPRIETATEdonatie ,bun propriu, asupra 5755 mp, dobandit prin Conventie, cota actuala 1/4 1) REBEGILA PETRU, , bun propriu	A1
/		
Act Normativ nr. L7, din 13/03/1996 emis de PARLAMENTUL ROMANIEI;		
B5	Intabulare, drept de PROPRIETATE, asupra 724 mp, dobandit prin Lege, cota actuala 1/1 1) NEIDENTIFICAT NEIDENTIFICAT	A1

**C. Partea III. SARCINI**

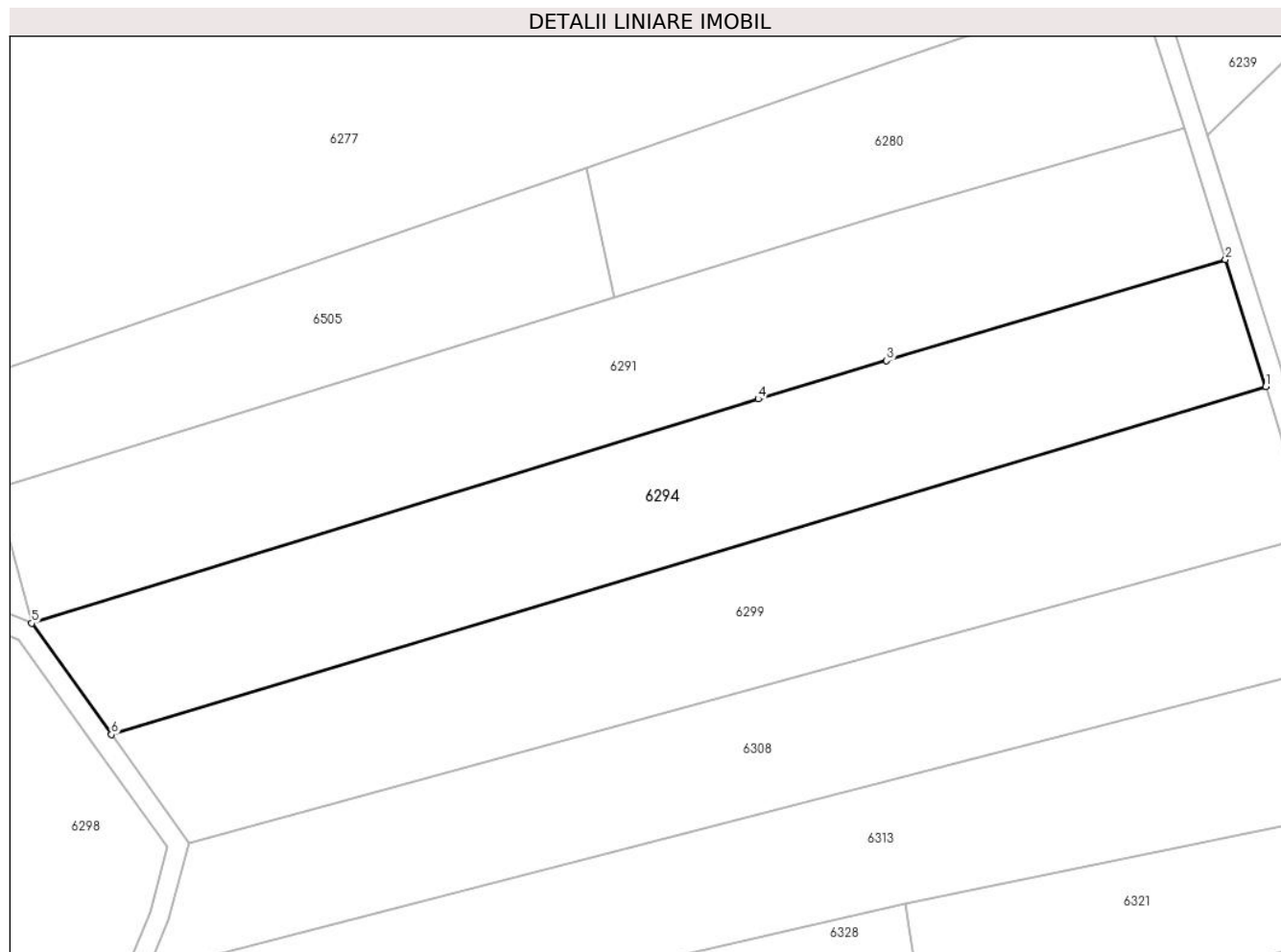
Inscrieri privind dezmembramintele dreptului de proprietate, drepturi reale de garanție și sarcini		Referințe
<b>1047 / 22/04/1937</b>		
Act Notarial nr. 911 / 1925, din 01/01/1937 emis de -;		
C1	Intabulare, drept de UZUFRACT, asupra 5755 mp, cota actuala 1/1, cota initiala 1/1 1) REBEJILA MARTA, nascuta TODOR ,vaduva <i>OBSERVATII: (provenita din conversia CF 2470-CARASOVA)</i>	A1
<b>916 / 01/04/1993</b>		
Act Notarial nr. 3092/1992, din 01/01/1993 emis de -;		
C2	se noteaza dreptul de intretinere asupra 5755 mp in favoarea lui ; 1) REBEGILA PETRU, ,vaduv <i>OBSERVATII: (provenita din conversia CF 2470-CARASOVA)</i>	A1

## Anexa Nr. 1 La Partea I

## Teren

Nr cadastral	Suprafața (mp)*	Observații / Referințe
30051	6.479	

\* Suprafața este determinată în planul de proiecție Stereo 70.



## Date referitoare la teren

Crt	Categorie folosință	Intravilan	Suprafața (mp)	Tarla	Parcelă	Nr. topo	Observații / Referințe
1	faneata	NU	6.479	-	-	2792/b	Faneata împadurita. Den. de loc : Malul Breg, se identifica total cu nr. top 2792/b din CF 30051 (CF vechi 2470 Carasova)

## Lungime Segmente

1) Valorile lungimilor segmentelor sunt obținute din proiecție în plan.

Punct început	X / Y	Punct sfârșit	X / Y	Lungime segment (** (m)
1	255.322,608 418.386,487	2	255.314,592 418.411,804	26.556
2	255.314,592 418.411,804	3	255.246,97 418.391,668	70.556
3	255.246,97 418.391,668	4	255.221,353 418.384,039	26.728
4	255.221,353 418.384,039	5	255.076,393 418.339,341	151.695



Punct început	X / Y	Punct sfârșit	X / Y	Lungime segment (** (m)
5	255.076,393 418.339,341	6	255.092,303 418.317,187	27.274
6	255.092,303 418.317,187	1	255.322,608 418.386,487	240.506

\*\* Lungimile segmentelor sunt determinate în planul de proiecție Stereo 70 și sunt rotunjite la 1 milimetru.

\*\*\* Distanța dintre puncte este formată din segmente cumulate ce sunt mai mici decât valoarea 1 milimetru.



**DATE DESPRE IMOBILUL NR. 6295**

Oficiul de Cadastru și Publicitate Imobiliară CARAS-SEVERIN  
Biroul de Cadastru și Publicitate Imobiliară Resita

**A. Partea I. Descrierea imobilului**

TEREN Extravilan

Nr. CF vechi:3332 Carasova

Nr. topografic:2582

Adresa: Jud. Caraş-Severin

Nr. Crt	Nr cadastral Nr. topografic	Suprafaţa* (mp)	Observații / Referințe
A1		12.278	Sector cadastral:11 Teren neimprejmuit;

**B. Partea II. Proprietari și acte**

Inscrieri privitoare la dreptul de proprietate și alte drepturi reale		Referințe
<b>816 / 24/01/2006</b>		
Act Notarial nr. CM nr. 06, din 20/01/2006 emis de BNP ONOFREI C;		
B1	Intabulare, drept de PROPRIETATE, succesiune legala, asupra 11510 mp, dobandit prin Succesiune, cota actuala 1/1 1) <b>ADAM MIHAI</b> , , fiu	A1
/		
Act Normativ nr. L7, din 13/03/1996 emis de PARLAMENTUL ROMANIEI;		
B2	Intabulare, drept de PROPRIETATE, asupra 768 mp, dobandit prin Lege, cota actuala 1/1 1) <b>NEIDENTIFICAT NEIDENTIFICAT</b>	A1
Act Normativ nr. L7, din 13/03/1996 emis de PARLAMENTUL ROMANIEI (Adeverinta nr. 2360/06.08.2024, emisa de Primaria Comunei Carasova.);		
B3	Se noteaza posesia factica asupra suprafetei de 768/12278 mp in favoarea lui: 1) <b>ADAM MIHAI</b>	A1

**C. Partea III. SARCINI .**

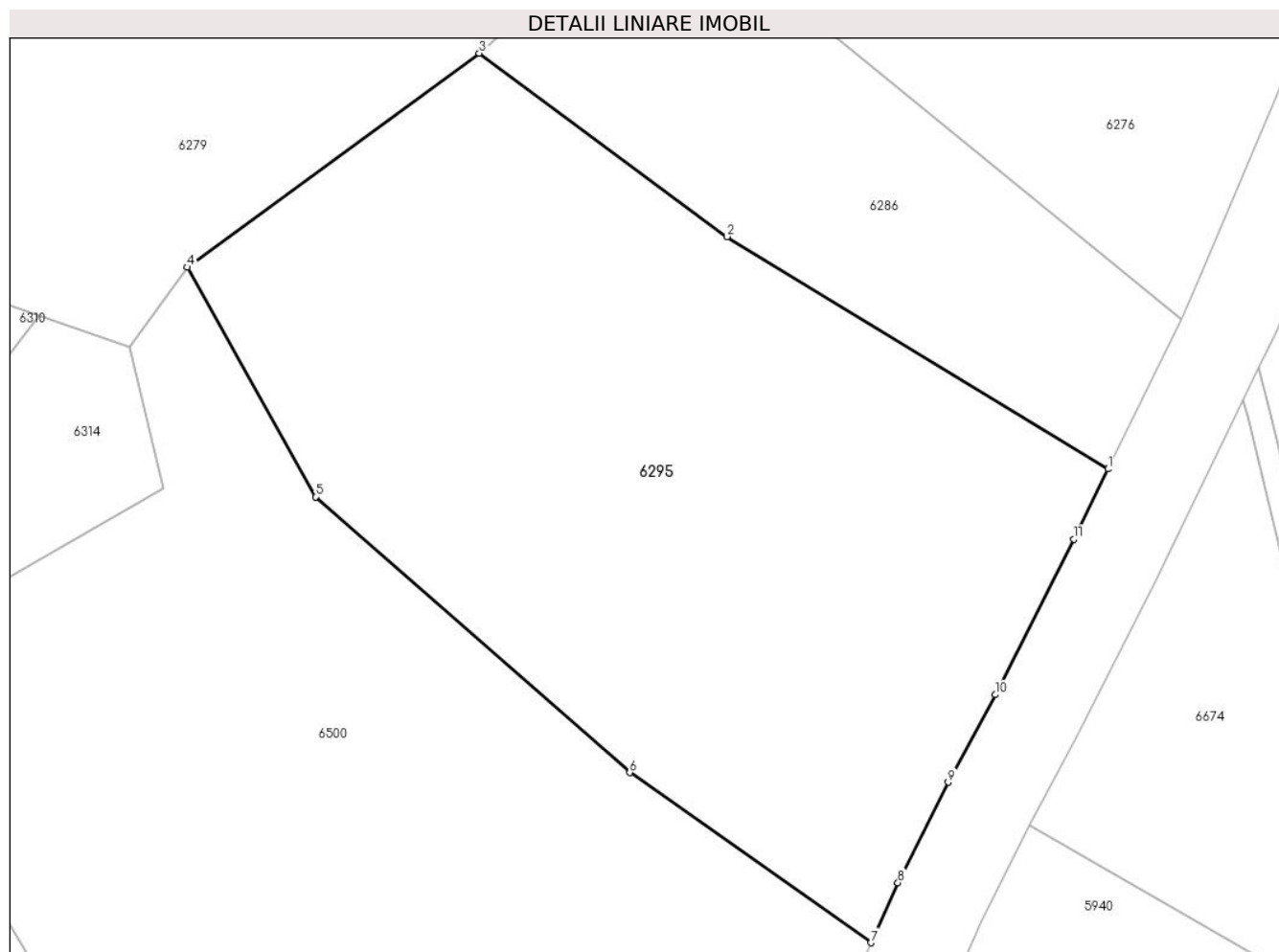
Inscrieri privind dezmembramintele dreptului de proprietate, drepturi reale de garanție și sarcini	Referințe
NU SUNT	

## Anexa Nr. 1 La Partea I

## Teren

Nr cadastral	Suprafața (mp)*	Observații / Referințe
	12.278	

\* Suprafața este determinată în planul de proiecție Stereo 70.



## Date referitoare la teren

Crt	Categorie folosință	Intravilan	Suprafața (mp)	Tarla	Parcelă	Nr. topo	Observații / Referințe
1	faneata	NU	12.278	-	-	2582	Den. de loc : Prikiste, se identifica total cu nr. top 2582 din CF vechi 3332 Carasova

## Lungime Segmente

1) Valorile lungimilor segmentelor sunt obținute din proiecție în plan.

Punct început	X / Y	Punct sfârșit	X / Y	Lungime segment (** (m)
1	255.833,553 418.364,897	2	255.767,236 418.405,334	77.673
2	255.767,236 418.405,334	3	255.724,086 418.437,255	53.674
3	255.724,086 418.437,255	4	255.673,262 418.400,0	63.016
4	255.673,262 418.400,0	5	255.695,539 418.360,043	45.746
5	255.695,539 418.360,043	6	255.750,289 418.312,07	72.794

Punct început	X / Y	Punct sfârșit	X / Y	Lungime segment (** (m)
6	255.750,289 418.312,07	7	255.792,273 418.282,445	51.384
7	255.792,273 418.282,445	8	255.796,976 418.292,902	11.466
8	255.796,976 418.292,902	9	255.805,758 418.310,37	19.552
9	255.805,758 418.310,37	10	255.813,927 418.325,613	17.294
10	255.813,927 418.325,613	11	255.827,649 418.352,704	30.368
11	255.827,649 418.352,704	1	255.833,553 418.364,897	13.548

\*\* Lungimile segmentelor sunt determinate în planul de proiecție Stereo 70 și sunt rotunjite la 1 milimetru.

\*\*\* Distanța dintre puncte este formată din segmente cumulate ce sunt mai mici decât valoarea 1 milimetru.



**DATE DESPRE IMOBILUL NR. 6296**

Oficiul de Cadastru și Publicitate Imobiliară CARAS-SEVERIN  
Biroul de Cadastru și Publicitate Imobiliară Resita

**A. Partea I. Descrierea imobilului**

TEREN Extravilan

Nr. CF vechi:1833 Carasova  
Nr. topografic:2722/a

Adresa: Jud. Caraș-Severin

Nr. Crt	Nr cadastral Nr. topografic	Suprafața* (mp)	Observații / Referințe
A1		2.568	Sector cadastral:11 Teren neimprejmuit;

**B. Partea II. Proprietari și acte**

Inscrieri privitoare la dreptul de proprietate și alte drepturi reale		Referințe
<b>1271 / 12/02/1913</b>		
Act Notarial nr. FN, din 01/01/1913 emis de -;		
B1	Intabulare, drept de PROPRIETATE, dobandit prin Conventie, cota actuala 1/1 1) TYNKUL MARTA, , n. Lugosan	A1

**C. Partea III. SARCINI .**

Inscrieri privind dezmembramintele dreptului de proprietate, drepturi reale de garanție și sarcini	Referințe
NU SUNT	

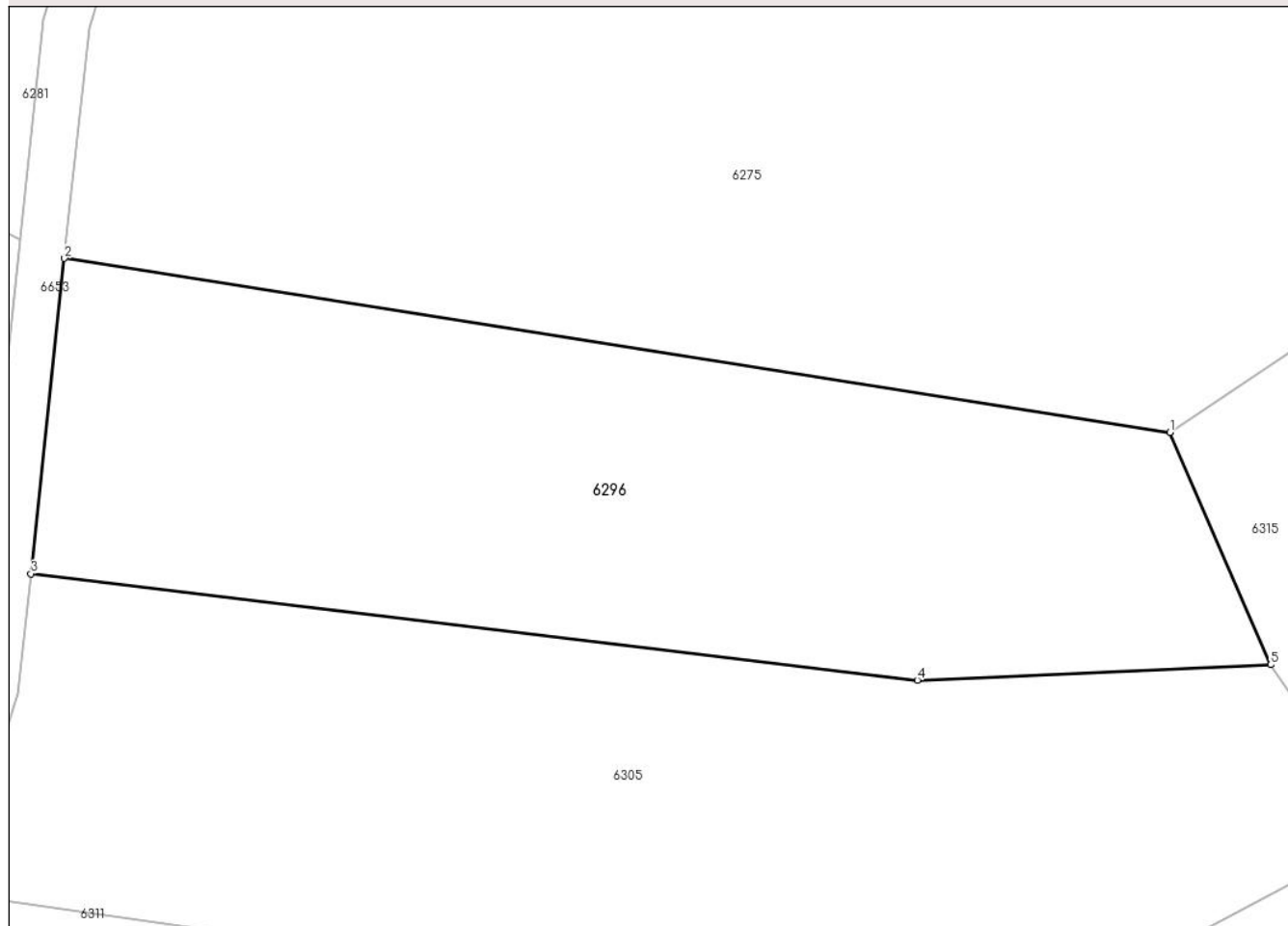
## Anexa Nr. 1 La Partea I

## Teren

Nr cadastral	Suprafața (mp)*	Observații / Referințe
	2.568	

\* Suprafața este determinată în planul de proiecție Stereo 70.

## DETALII LINIARE IMOBIL



## Date referitoare la teren

Crt	Categorie folosință	Intravilan	Suprafața (mp)	Tarla	Parcelă	Nr. topo	Observații / Referințe
1	faneata	NU	2.568	-	-	2722/a	Den. de loc : Malul Breg, se identifica total cu nr. top 2722/a din CF vechi 1833 Carasova

## Lungime Segmente

1) Valorile lungimilor segmentelor sunt obținute din proiecție în plan.

Punct început	X / Y	Punct sfârșit	X / Y	Lungime segment (** (m)
1	254.558,299 418.358,623	2	254.462,512 418.373,694	96.966
2	254.462,512 418.373,694	3	254.459,601 418.346,389	27.46
3	254.459,601 418.346,389	4	254.536,43 418.337,182	77.378
4	254.536,43 418.337,182	5	254.567,041 418.338,512	30.641
5	254.567,041 418.338,512	1	254.558,299 418.358,623	21.929



**\*\* Lungimile segmentelor sunt determinate în planul de proiecție Stereo 70 și sunt rotunjite la 1 milimetru.**

**\*\*\* Distanța dintre puncte este formată din segmente cumulate ce sunt mai mici decât valoarea 1 milimetru.**



**DATE DESPRE IMOBILUL NR. 6297**

Oficiul de Cadastru și Publicitate Imobiliară CARAS-SEVERIN  
Biroul de Cadastru și Publicitate Imobiliară Resita

**A. Partea I. Descrierea imobilului**

TEREN Extravilan

Nr. CF vechi:1044 Carasova

Nr. topografic:5512/2825

Adresa: Jud. Caraş-Severin

Nr. Crt	Nr cadastral Nr. topografic	Suprafaţa* (mp)	Observații / Referințe
A1		2.224	Sector cadastral:11 Teren neimprejmuit;

**B. Partea II. Proprietari și acte**

Inscrieri privitoare la dreptul de proprietate și alte drepturi reale		Referințe
<b>1630 / 12/09/1974</b>		
Act Notarial nr. CM nr. 525, din 01/01/1974 emis de Not Stat Caras-Severin;		
B1	Intabulare, drept de PROPRIETATE, cu titlul de desfacerea comunitatii de bunuri, asupra 2014 mp, dobandit prin Succesiune, cota actuala 2/4 1) <b>FILCA MARIA</b>	A1
B2	Intabulare, drept de PROPRIETATE, succesiune legala, asupra 2014 mp, dobandit prin Succesiune, cota actuala 1/4 1) <b>FILCA GHEORGHE</b>	A1
B3	Intabulare, drept de PROPRIETATE, succesiune legala, asupra 2014 mp, dobandit prin Succesiune, cota actuala 1/4 1) <b>GIURGIULENA ECATERINA</b>	A1
/		
Act Normativ nr. L7, din 13/03/1996 emis de PARLAMENTUL ROMANIEI;		
B4	Intabulare, drept de PROPRIETATE, asupra 210 mp, dobandit prin Lege, cota actuala 1/1 1) <b>NEIDENTIFICAT NEIDENTIFICAT</b>	A1

**C. Partea III. SARCINI .**

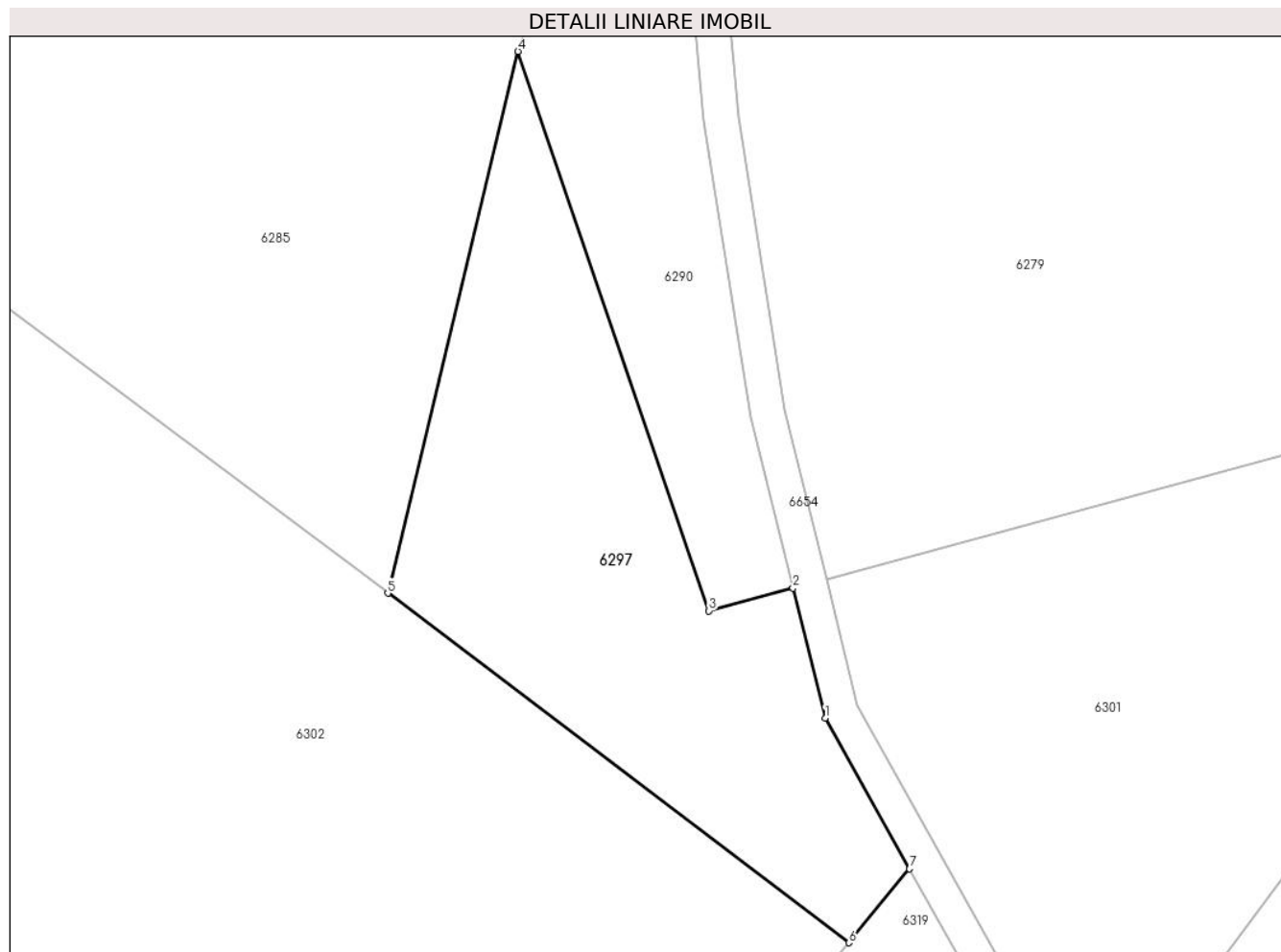
Inscrieri privind dezmembramintele dreptului de proprietate, drepturi reale de garanție și sarcini	Referințe
NU SUNT	

## Anexa Nr. 1 La Partea I

## Teren

Nr cadastral	Suprafața (mp)*	Observații / Referințe
	2.224	

\* Suprafața este determinată în planul de proiecție Stereo 70.



## Date referitoare la teren

Crt	Categorie folosință	Intravilan	Suprafața (mp)	Tarla	Parcelă	Nr. topo	Observații / Referințe
1	faneata	NU	2.224	-	-	5512/2825	Den. de loc : Prikiste, se identifica partial cu nr. top 5512/2825 din CF vechi 1044 Carasova

## Lungime Segmente

1) Valorile lungimilor segmentelor sunt obținute din proiecție în plan.

Punct început	X / Y	Punct sfârșit	X / Y	Lungime segment (** (m)
1	255.489,759 418.330,821	2	255.486,041 418.345,884	15.515
2	255.486,041 418.345,884	3	255.476,288 418.343,236	10.107
3	255.476,288 418.343,236	4	255.454,14 418.408,06	68.503
4	255.454,14 418.408,06	5	255.439,035 418.345,282	64.57
5	255.439,035 418.345,282	6	255.492,527 418.304,788	67.09

Punct început	X / Y	Punct sfârșit	X / Y	Lungime segment (** (m)
6	255.492,527 418.304,788	7	255.499,561 418.313,347	11.078
7	255.499,561 418.313,347	1	255.489,759 418.330,821	20.035

\*\* Lungimile segmentelor sunt determinate în planul de proiecție Stereo 70 și sunt rotunjite la 1 milimetru.

\*\*\* Distanța dintre puncte este formată din segmente cumulate ce sunt mai mici decât valoarea 1 milimetru.



**DATE DESPRE IMOBILUL NR. 6298**

Oficiul de Cadastru și Publicitate Imobiliară CARAS-SEVERIN  
Biroul de Cadastru și Publicitate Imobiliară Resita

**A. Partea I. Descrierea imobilului**

TEREN Extravilan

Nr. CF vechi:3995 Carasova  
Nr. topografic:2765

Adresa: Jud. Caraș-Severin

Nr. Crt	Nr cadastral Nr. topografic	Suprafața* (mp)	Observații / Referințe
A1		24.051	Sector cadastral:11 Teren neimprejmuit;

**B. Partea II. Proprietari și acte**

Inscrieri privitoare la dreptul de proprietate și alte drepturi reale		Referințe
/		
Hotarare Judecatoreasca nr. R.A. 11910, din 11/07/1941 emis de Judecatoria Mixta Resita;		
B1	Intabulare, drept de PROPRIETATE, asupra 9615 mp, dobandit prin Hotarare Judecatoreasca, cota actuala 1/1 1) COMUNA CARASOVA, CIF:3227661	A1
Act Normativ nr. L.7, din 13/03/1996 emis de PARLAMENTUL ROMANIEI;		
B2	Intabulare, drept de PROPRIETATE, asupra 14436 mp, dobandit prin Lege, cota actuala 1/1 1) NEIDENTIFICAT NEIDENTIFICAT	A1

**C. Partea III. SARCINI .**

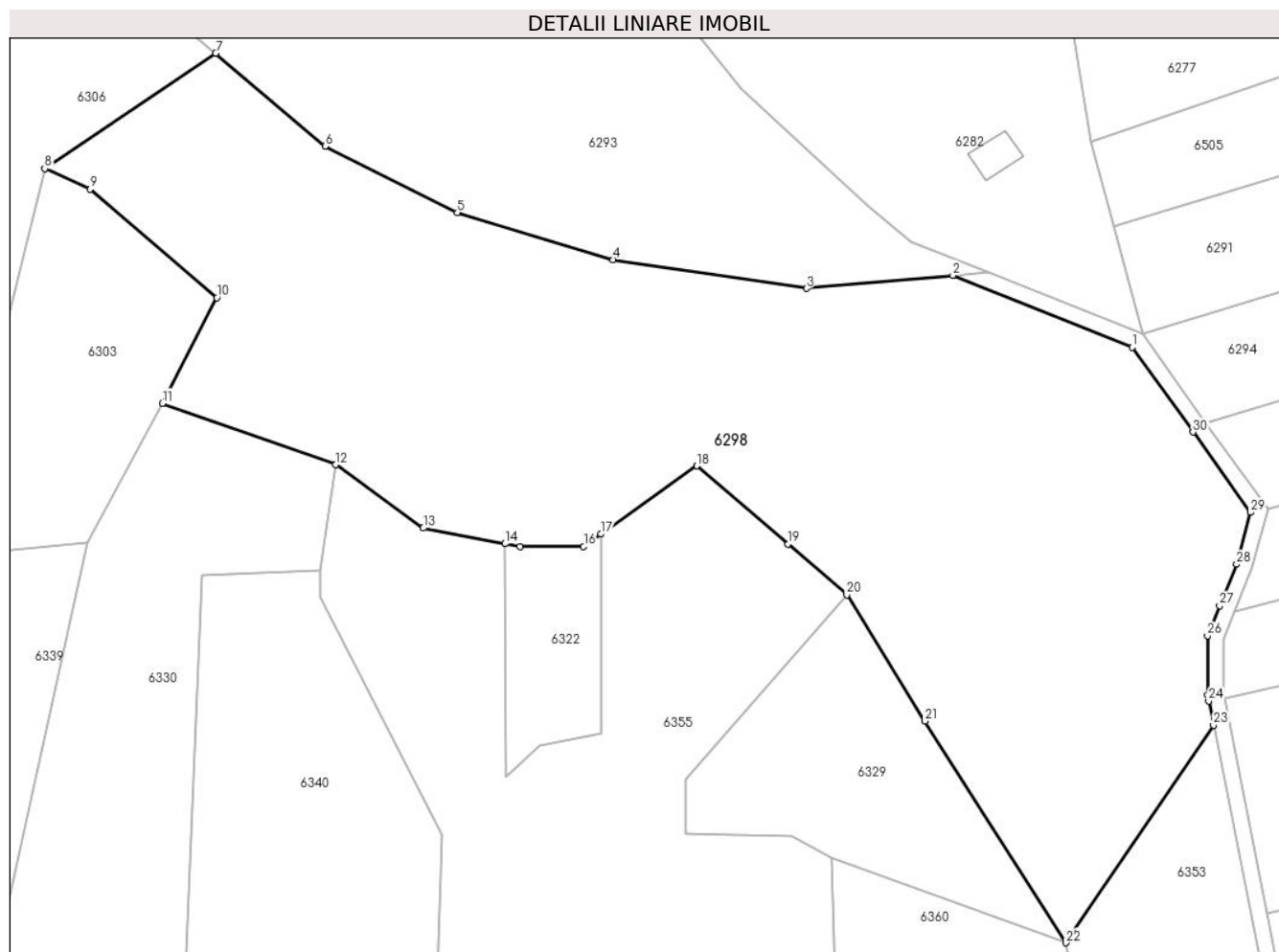
Inscrieri privind dezmembramintele dreptului de proprietate, drepturi reale de garanție și sarcini	Referințe
NU SUNT	

## Anexa Nr. 1 La Partea I

## Teren

Nr cadastral	Suprafața (mp)*	Observații / Referințe
	24.051	

\* Suprafața este determinată în planul de proiecție Stereo 70.



## Date referitoare la teren

Crt	Categorie folosință	Intravilan	Suprafața (mp)	Tarla	Parcelă	Nr. topo	Observații / Referințe
1	pasune	NU	24.051	-	-	2765	Pasune împadurita. Den. de loc : Malul Breg, se identifica total cu nr. top 2765 din CF vechi 3995 Carasova

## Lungime Segmente

1) Valorile lungimilor segmentelor sunt obținute din proiecție în plan.

Punct început	X / Y	Punct sfârșit	X / Y	Lungime segment (** (m)
1	255.073,823 418.336,062	2	255.028,879 418.354,1	48.428
3	254.992,222 418.350,822	4	254.943,732 418.358,018	49.02
5	254.904,723 418.369,808	6	254.871,557 418.386,398	37.084
7	254.844,18 418.409,723	8	254.801,317 418.380,805	51.706
9	254.812,679 418.375,664	10	254.844,45 418.348,481	41.813

Punct început	X / Y	Punct sfârșit	X / Y	Lungime segment (** (m)
2	255.028,879 418.354,1	3	254.992,222 418.350,822	36.803
4	254.943,732 418.358,018	5	254.904,723 418.369,808	40.752
6	254.871,557 418.386,398	7	254.844,18 418.409,723	35.966
8	254.801,317 418.380,805	9	254.812,679 418.375,664	12.471
10	254.844,45 418.348,481	11	254.830,803 418.322,07	29.729



Punct început	X / Y	Punct sfârșit	X / Y	Lungime segment (** (m)
11	254.830,803 418.322,07	12	254.874,228 418.306,668	46.076
13	254.896,163 418.290,841	14	254.916,67 418.286,882	20.886
15	254.920,364 418.286,168	16	254.936,351 418.286,246	15.988
17	254.940,647 418.289,295	18	254.964,75 418.306,403	29.557
19	254.987,531 418.286,798	20	255.002,316 418.274,075	19.506
21	255.021,842 418.242,465	22	255.057,236 418.186,981	65.812
23	255.094,196 418.241,458	24	255.092,997 418.247,519	6.178
25	255.092,705 418.249,0	26	255.092,671 418.263,834	14.834
27	255.095,739 418.271,345	28	255.099,983 418.281,736	11.224
29	255.103,486 418.294,759	30	255.089,054 418.314,854	24.741

Punct început	X / Y	Punct sfârșit	X / Y	Lungime segment (** (m)
12	254.874,228 418.306,668	13	254.896,163 418.290,841	27.049
14	254.916,67 418.286,882	15	254.920,364 418.286,168	3.762
16	254.936,351 418.286,246	17	254.940,647 418.289,295	5.268
18	254.964,75 418.306,403	19	254.987,531 418.286,798	30.055
20	255.002,316 418.274,075	21	255.021,842 418.242,465	37.154
22	255.057,236 418.186,981	23	255.094,196 418.241,458	65.831
24	255.092,997 418.247,519	25	255.092,705 418.249,0	1.51
26	255.092,671 418.263,834	27	255.095,739 418.271,345	8.113
28	255.099,983 418.281,736	29	255.103,486 418.294,759	13.486
30	255.089,054 418.314,854	1	255.073,823 418.336,062	26.11

\*\* Lungimile segmentelor sunt determinate în planul de proiecție Stereo 70 și sunt rotunjite la 1 milimetru.

\*\*\* Distanța dintre puncte este formată din segmente cumulate ce sunt mai mici decât valoarea 1 milimetru.



**DATE DESPRE IMOBILUL NR. 6299**

Oficiul de Cadastru și Publicitate Imobiliară CARAS-SEVERIN  
Biroul de Cadastru și Publicitate Imobiliară Resita

**A. Partea I. Descrierea imobilului**

TEREN Extravilan

Nr. CF vechi:2469 Carasova

Nr. topografic:2792/a

Adresa: Jud. Caraş-Severin

Nr. Crt	Nr cadastral Nr. topografic	Suprafaţa* (mp)	Observații / Referințe
A1		6.640	Sector cadastral:11 Teren neimprejmuit;

**B. Partea II. Proprietari și acte**

Inscrieri privitoare la dreptul de proprietate și alte drepturi reale		Referințe
<b>300 / 12/01/1912</b>		
Act Notarial nr. FN, din 01/01/1912 emis de -;		
B1	Intabulare, drept de PROPRIETATE, asupra 2877 mp, dobandit prin Conventie, cota actuala 1/2 1) <b>GYURASZA PETER</b>	A1
<b>1391 / 06/03/1998</b>		
Act Notarial nr. CI nr. 816/98, din 01/01/1998 emis de NP NEAMTU C;		
B2	Intabulare, drept de PROPRIETATE, intretinere, asupra 2877 mp, dobandit prin Conventie, cota actuala 1/2 1) <b>TINCUL IOAN, , si sotia</b> 2) <b>TINCUL MARIA, , n. Tincul, bun comun</b>	A1
/		
Act Normativ nr. L7, din 13/03/1996 emis de PARLAMENTUL ROMANIEI;		
B3	Intabulare, drept de PROPRIETATE, asupra 3763 mp, dobandit prin Lege, cota actuala 1/1 1) <b>NEIDENTIFICAT NEIDENTIFICAT</b>	A1
Act Normativ nr. L7, din 13/03/1996 emis de PARLAMENTUL ROMANIEI (Adeverinta nr. 2613/13.08.2024, emisa de Primaria Comunei Carasova.);		
B4	Se noteaza posesia factica in favoarea lui: 1) <b>TINCUL IVAN</b>	A1

**C. Partea III. SARCINI**

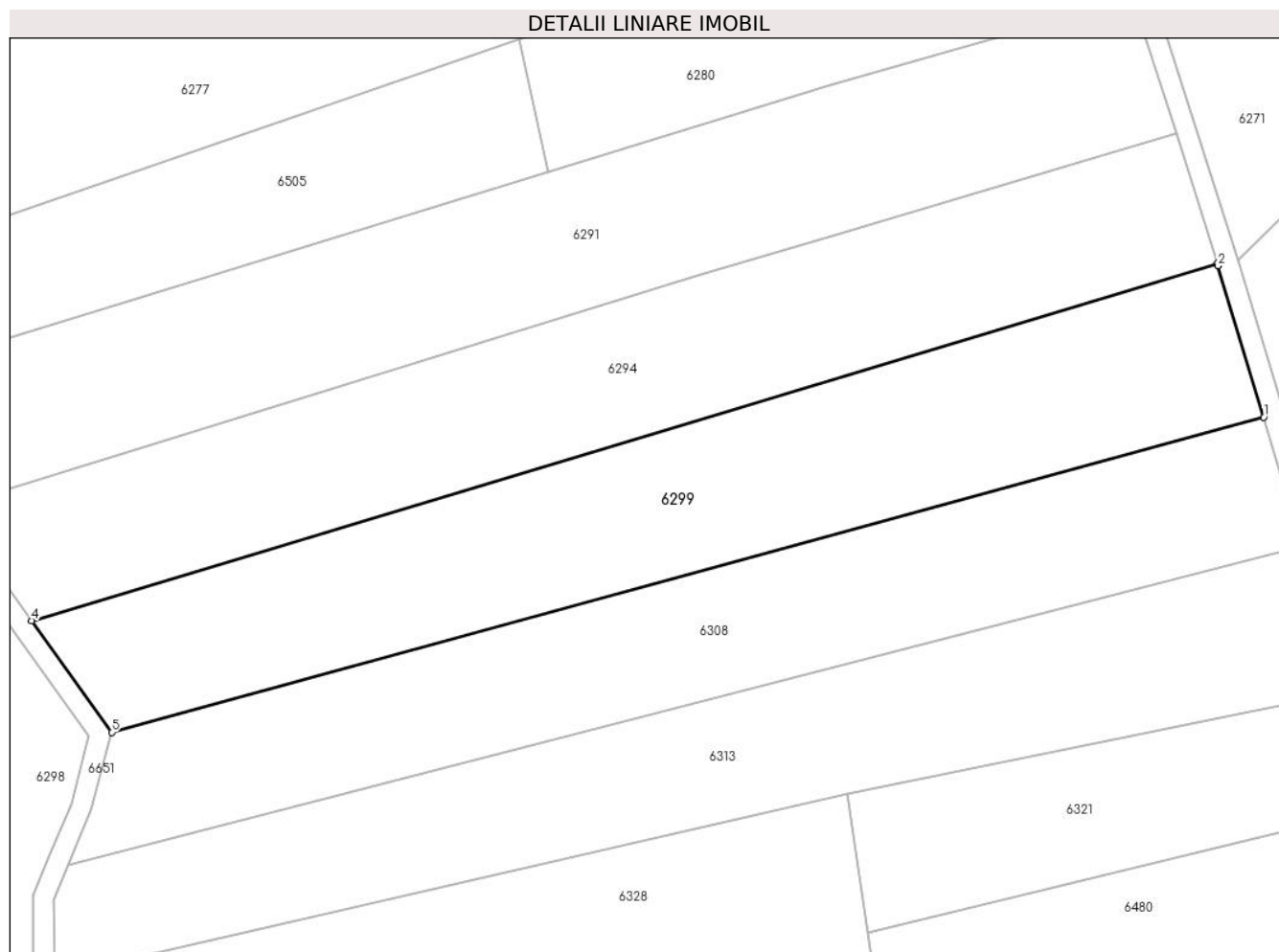
Inscrieri privind dezmembramintele dreptului de proprietate, drepturi reale de garanție și sarcini		Referințe
<b>1391 / 06/03/1998</b>		
Act Notarial nr. CI nr. 816/98, din 01/01/1998 emis de NP NEAMTU C;		
C1	Intabulare drept de intretinere asupra 1/2 parti din suprafata de 2877 mp, in favoarea lui: 1) <b>TINCUL PETRU, , si sotia</b> 2) <b>TINCUL MARIA</b>	A1

## Anexa Nr. 1 La Partea I

## Teren

Nr cadastral	Suprafața (mp)*	Observații / Referințe
	6.640	

\* Suprafața este determinată în planul de proiecție Stereo 70.



## Date referitoare la teren

Crt	Categorie folosință	Intravilan	Suprafața (mp)	Tarla	Parcelă	Nr. topo	Observații / Referințe
1	faneata	NU	6.640	-	-	2792/a	Faneata împadurita. Den. de loc : Malul Breg, se identifica partial cu nr. top 2792/a din CF vechi 2469 Carasova

## Lungime Segmente

1) Valorile lungimilor segmentelor sunt obținute din proiecție în plan.

Punct început	X / Y	Punct sfârșit	X / Y	Lungime segment (** (m)
1	255.331,6 418.356,675	2	255.322,738 418.386,08	30.711
2	255.322,738 418.386,08	3	255.322,608 418.386,487	0.427
3	255.322,608 418.386,487	4	255.092,303 418.317,187	240.506
4	255.092,303 418.317,187	5	255.107,841 418.295,552	26.637

Punct început	X / Y	Punct sfârșit	X / Y	Lungime segment (** (m)
5	255.107,841 418.295,552	1	255.331,6 418.356,675	231.957

\*\* Lungimile segmentelor sunt determinate în planul de proiecție Stereo 70 și sunt rotunjite la 1 milimetru.

\*\*\* Distanța dintre puncte este formată din segmente cumulate ce sunt mai mici decât valoarea 1 milimetru.



**DATE DESPRE IMOBILUL NR. 6301**

Oficiul de Cadastru și Publicitate Imobiliară CARAS-SEVERIN  
Biroul de Cadastru și Publicitate Imobiliară Resita

**A. Partea I. Descrierea imobilului**

TEREN Extravilan

Nr. CF vechi:1044 Carasova

Nr. topografic:5512/2825

Adresa: Jud. Caraş-Severin

Nr. Crt	Nr cadastral Nr. topografic	Suprafaţa* (mp)	Observații / Referințe
A1		3.741	Sector cadastral:11 Teren neimprejmuit;

**B. Partea II. Proprietari și acte**

Inscrieri privitoare la dreptul de proprietate și alte drepturi reale		Referințe
<b>1630 / 12/09/1974</b>		
Act Notarial nr. CM nr. 525, din 01/01/1974 emis de Not Stat Caras-Severin;		
B1	Intabulare, drept de PROPRIETATE, cu titlul de desfacerea comunitatii de bunuri, dobandit prin Succesiune, cota actuala 2/4 1) <b>FILCA MARIA</b>	A1
B2	Intabulare, drept de PROPRIETATE, succesiune legala, dobandit prin Succesiune, cota actuala 1/4 1) <b>FILCA GHEORGHE</b>	A1
B3	Intabulare, drept de PROPRIETATE, succesiune legala, dobandit prin Succesiune, cota actuala 1/4 1) <b>GIURGIULENA ECATERINA</b>	A1

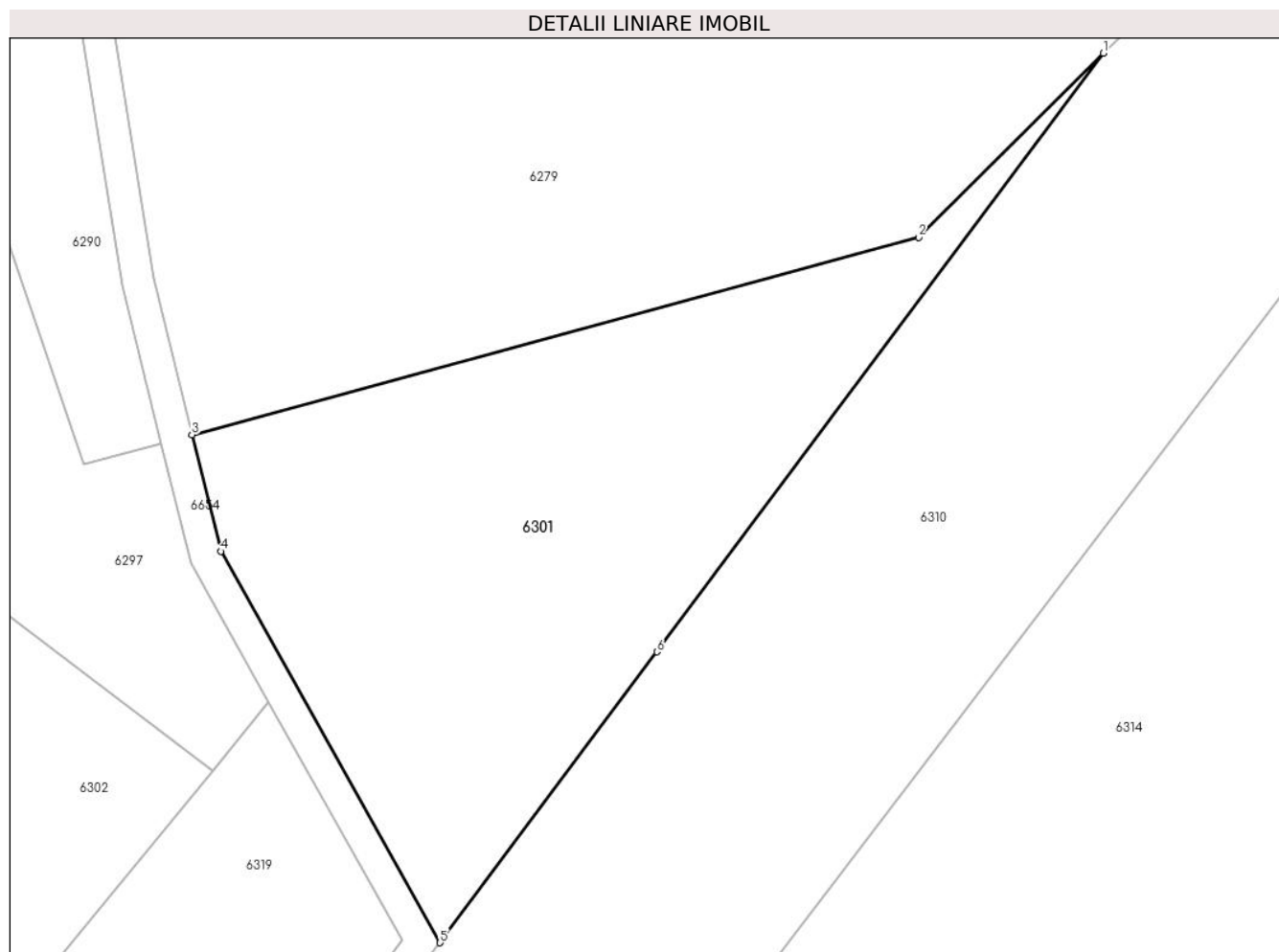
**C. Partea III. SARCINI .**

Inscrieri privind dezmembramintele dreptului de proprietate, drepturi reale de garanție și sarcini	Referințe
NU SUNT	

**Anexa Nr. 1 La Partea I****Teren**

Nr cadastral	Suprafața (mp)*	Observații / Referințe
	3.741	

\* Suprafața este determinată în planul de proiecție Stereo 70.

**Date referitoare la teren**

Crt	Categorie folosință	Intravilan	Suprafața (mp)	Tarla	Parcelă	Nr. topo	Observații / Referințe
1	faneata	NU	3.741	-	-	5512/2825	Den. de loc : Prikiste, se identifica partial cu nr. top 5512/2825 din CF vechi 1044 Carasova

**Lungime Segmente**

1) Valorile lungimilor segmentelor sunt obținute din proiecție în plan.

Punct început	X / Y	Punct sfârșit	X / Y	Lungime segment (** (m)
1	255.604,368 418.394,816	2	255.581,158 418.371,704	32.755
2	255.581,158 418.371,704	3	255.489,903 418.346,932	94.558
3	255.489,903 418.346,932	4	255.493,513 418.332,305	15.066
4	255.493,513 418.332,305	5	255.521,071 418.283,181	56.326
5	255.521,071 418.283,181	6	255.548,303 418.319,678	45.537



Punct început	X / Y	Punct sfârșit	X / Y	Lungime segment (** (m)
6	255.548,303 418.319,678	1	255.604,368 418.394,816	93.749

\*\* Lungimile segmentelor sunt determinate în planul de proiecție Stereo 70 și sunt rotunjite la 1 milimetru.

\*\*\* Distanța dintre puncte este formată din segmente cumulate ce sunt mai mici decât valoarea 1 milimetru.



**DATE DESPRE IMOBILUL NR. 6302**

Oficiul de Cadastru și Publicitate Imobiliară CARAS-SEVERIN  
Biroul de Cadastru și Publicitate Imobiliară Resita

**A. Partea I. Descrierea imobilului**

TEREN Extravilan

Nr. CF vechi:3229 Carasova

Nr. topografic:2824

Adresa: Jud. Caraș-Severin

Nr. Crt	Nr cadastral Nr. topografic	Suprafața* (mp)	Observații / Referințe
A1		10.609	Sector cadastral:11 Teren neimprejmuit;

**B. Partea II. Proprietari și acte**

Inscrieri privitoare la dreptul de proprietate și alte drepturi reale		Referințe
<b>1 / 06/01/1986</b>		
Act Notarial nr. CM nr. 481/1985, din 01/01/1986 emis de NOT. JUD. C-S;		
B1	Intabulare, drept de PROPRIETATE, succesiune legala, asupra 9592 mp, dobandit prin Succesiune, cota actuala 1/1 1) GIURCHITA NICOLAE	A1
/		
Act Normativ nr. L7, din 13/03/1996 emis de PARLAMENTUL ROMANIEI;		
B2	Intabulare, drept de PROPRIETATE, asupra 1017 mp, dobandit prin Lege, cota actuala 1/1 1) NEIDENTIFICAT NEIDENTIFICAT	A1
Act Normativ nr. L7, din 13/03/1996 emis de PARLAMENTUL ROMANIEI (Adeverinta nr. 2499.08.08.2024, emisa de Primaria Comunei Carasova.);		
B3	Se noteaza posesia factica asupra suprafetei de 1017/10609 mp in favoarea lui: 1) GIURCHITA NICOLAE	A1

**C. Partea III. SARCINI .**

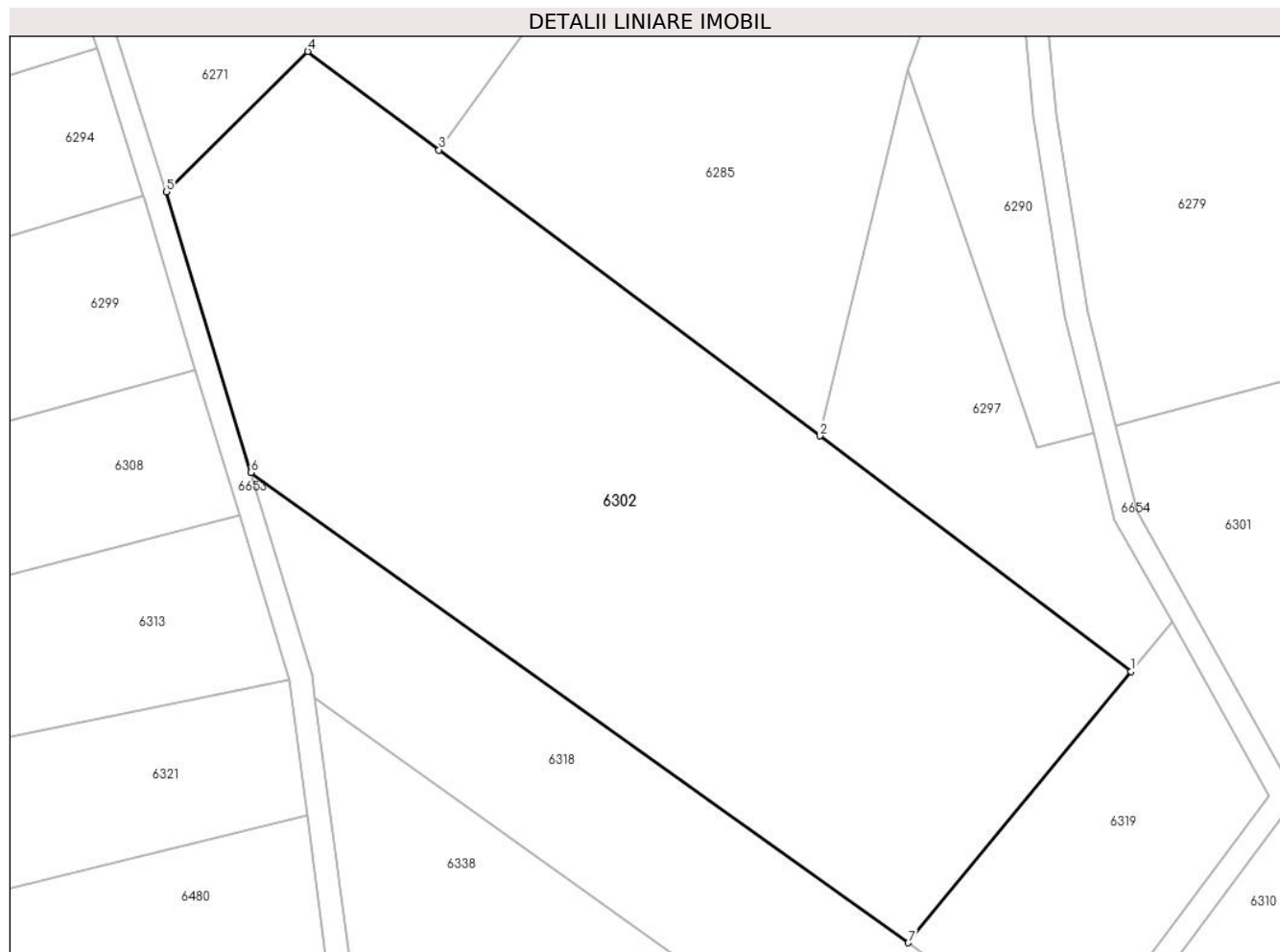
Inscrieri privind dezmembramintele dreptului de proprietate, drepturi reale de garanție și sarcini	Referințe
NU SUNT	

## Anexa Nr. 1 La Partea I

## Teren

Nr cadastral	Suprafața (mp)*	Observații / Referințe
	10.609	

\* Suprafața este determinată în planul de proiecție Stereo 70.



## Date referitoare la teren

Crt	Categorie folosință	Intravilan	Suprafața (mp)	Tarla	Parcelă	Nr. topo	Observații / Referințe
1	faneata	NU	10.609	-	-	2824	Den. de loc : Prikiste, se identifica partial cu nr. top 2824 din CF vechi 3229 Carasova

## Lungime Segmente

1) Valorile lungimilor segmentelor sunt obținute din proiecție în plan.

Punct început	X / Y	Punct sfârșit	X / Y	Lungime segment (** (m)
1	255.492,527 418.304,788	2	255.439,035 418.345,282	67.09
2	255.439,035 418.345,282	3	255.373,473 418.394,428	81.937
3	255.373,473 418.394,428	4	255.350,898 418.411,351	28.214
4	255.350,898 418.411,351	5	255.326,559 418.387,26	34.245
5	255.326,559 418.387,26	6	255.341,104 418.339,002	50.402

Punct început	X / Y	Punct sfârșit	X / Y	Lungime segment (** (m)
6	255.341,104 418.339,002	7	255.454,227 418.258,185	139.026
7	255.454,227 418.258,185	1	255.492,527 418.304,788	60.322

\*\* Lungimile segmentelor sunt determinate în planul de proiecție Stereo 70 și sunt rotunjite la 1 milimetru.

\*\*\* Distanța dintre puncte este formată din segmente cumulate ce sunt mai mici decât valoarea 1 milimetru.



**DATE DESPRE IMOBILUL NR. 6303**

Oficiul de Cadastru și Publicitate Imobiliară CARAS-SEVERIN  
Biroul de Cadastru și Publicitate Imobiliară Resita

**A. Partea I. Descrierea imobilului**

TEREN Extravilan

Nr. CF vechi:1341 Carasova

Nr. topografic:2764

Adresa: Jud. Caraș-Severin

Nr. Crt	Nr cadastral Nr. topografic	Suprafața* (mp)	Observații / Referințe
A1		3.571	Sector cadastral:11 Teren neimprejmuit;

**B. Partea II. Proprietari și acte**

Inscrieri privitoare la dreptul de proprietate și alte drepturi reale		Referințe
<b>1937 / 02/09/1938</b>		
Hotarare Judecatoreasca nr. GI 1865/927, din 01/01/1938 emis de Judecatoria Mixta Resita;		
B1	Intabulare, drept de PROPRIETATE, succesiune, dobandit prin Hotarare Judecatoreasca, cota actuala 2/3 1) <b>MATES MARTIN</b>	A1
B2	Intabulare, drept de PROPRIETATE, succesiune, dobandit prin Hotarare Judecatoreasca, cota actuala 1/3 1) <b>MATES FRANCISC IOSIF, , min</b>	A1

**C. Partea III. SARCINI .**

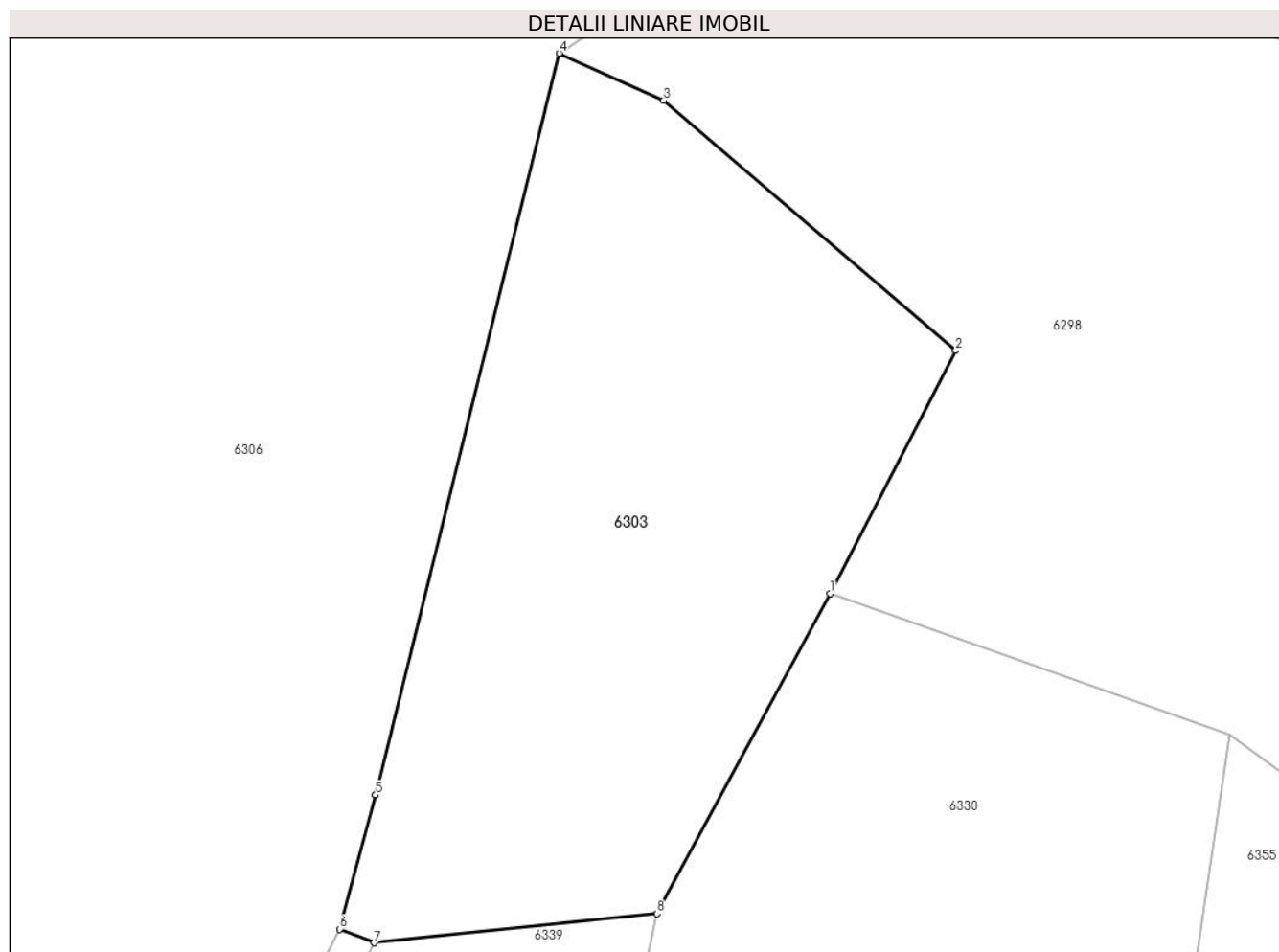
Inscrieri privind dezmembramintele dreptului de proprietate, drepturi reale de garanție și sarcini	Referințe
NU SUNT	

## Anexa Nr. 1 La Partea I

## Teren

Nr cadastral	Suprafața (mp)*	Observații / Referințe
	3.571	

\* Suprafața este determinată în planul de proiecție Stereo 70.



## Date referitoare la teren

Crt	Categorie folosință	Intravilan	Suprafața (mp)	Tarla	Parcelă	Nr. topo	Observații / Referințe
1	faneata	NU	3.571	-	-	2764	Faneata împadurita. Den. de loc : Malul Breg, se identifica total cu nr. top 2764 din CF vechi 1341 Carasova.

## Lungime Segmente

1) Valorile lungimilor segmentelor sunt obținute din proiecție în plan.

Punct început	X / Y	Punct sfârșit	X / Y	Lungime segment (** (m)
1	254.830,803 418.322,07	2	254.844,45 418.348,481	29.729
2	254.844,45 418.348,481	3	254.812,679 418.375,664	41.813
3	254.812,679 418.375,664	4	254.801,317 418.380,805	12.471
4	254.801,317 418.380,805	5	254.781,322 418.300,162	83.085
5	254.781,322 418.300,162	6	254.777,424 418.285,563	15.11



Punct început	X / Y	Punct sfârșit	X / Y	Lungime segment (** (m)
6	254.777,424 418.285,563	7	254.781,159 418.284,081	4.019
7	254.781,159 418.284,081	8	254.811,927 418.287,26	30.932
8	254.811,927 418.287,26	1	254.830,803 418.322,07	39.599

\*\* Lungimile segmentelor sunt determinate în planul de proiecție Stereo 70 și sunt rotunjite la 1 milimetru.

\*\*\* Distanța dintre puncte este formată din segmente cumulate ce sunt mai mici decât valoarea 1 milimetru.



**DATE DESPRE IMOBILUL NR. 6305**

Oficiul de Cadastru și Publicitate Imobiliară CARAS-SEVERIN  
Biroul de Cadastru și Publicitate Imobiliară Resita

**A. Partea I. Descrierea imobilului**

TEREN Extravilan

Nr. CF vechi:1834 Carasova

Nr. topografic:2722/b

Adresa: Jud. Caraș-Severin

Nr. Crt	Nr cadastral Nr. topografic	Suprafața* (mp)	Observații / Referințe
A1		3.261	Sector cadastral:11 Teren neimprejmuit;

**B. Partea II. Proprietari și acte**

Inscrieri privitoare la dreptul de proprietate și alte drepturi reale		Referințe
<b>8282 / 08/11/1911</b>		
Act Notarial nr. FN, din 01/01/1911 emis de -;		
B1	Intabulare, drept de PROPRIETATE, asupra 2877 mp, dobandit prin Conventie, cota actuala 1/1 1) <b>BAJKA PETER</b>	A1
/		
Act Normativ nr. L.7, din 13/03/1996 emis de PARLAMENTUL ROMANIEI;		
B2	Intabulare, drept de PROPRIETATE, asupra 384 mp, dobandit prin Lege, cota actuala 1/1 1) <b>NEIDENTIFICAT NEIDENTIFICAT</b>	A1

**C. Partea III. SARCINI .**

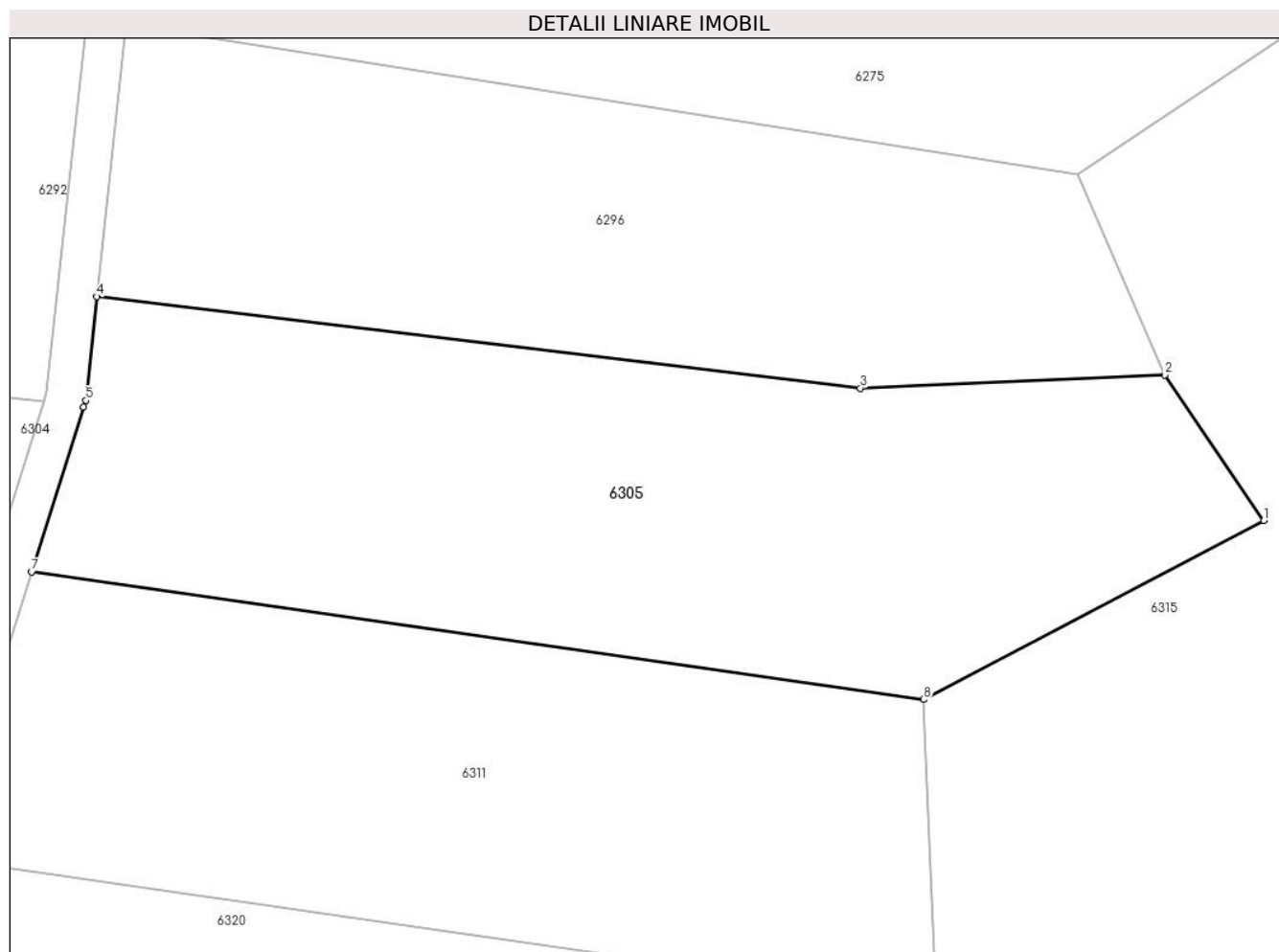
Inscrieri privind dezmembramintele dreptului de proprietate, drepturi reale de garanție și sarcini	Referințe
NU SUNT	

## Anexa Nr. 1 La Partea I

## Teren

Nr cadastral	Suprafața (mp)*	Observații / Referințe
	3.261	

\* Suprafața este determinată în planul de proiecție Stereo 70.



## Date referitoare la teren

Crt	Categorie folosință	Intravilan	Suprafața (mp)	Tarla	Parcelă	Nr. topo	Observații / Referințe
1	faneata	NU	3.261	-	-	2722/b	Den. de loc : Malul Breg, se identifica total cu nr. top 2722/b din CF vechi 1834 Carasova

## Lungime Segmente

1) Valorile lungimilor segmentelor sunt obținute din proiecție în plan.

Punct început	X / Y	Punct sfârșit	X / Y	Lungime segment (** (m)
1	254.577,004 418.323,874	2	254.567,041 418.338,512	17.707
2	254.567,041 418.338,512	3	254.536,43 418.337,182	30.641
3	254.536,43 418.337,182	4	254.459,601 418.346,389	77.378
4	254.459,601 418.346,389	5	254.458,489 418.335,948	10.5
5	254.458,489 418.335,948	6	254.458,285 418.335,304	0.675

Punct început	X / Y	Punct sfârșit	X / Y	Lungime segment (** (m)
6	254.458,285 418.335,304	7	254.453,036 418.318,722	17.392
7	254.453,036 418.318,722	8	254.542,79 418.305,891	90.666
8	254.542,79 418.305,891	1	254.577,004 418.323,874	38.652

\*\* Lungimile segmentelor sunt determinate în planul de proiecție Stereo 70 și sunt rotunjite la 1 milimetru.

\*\*\* Distanța dintre puncte este formată din segmente cumulate ce sunt mai mici decât valoarea 1 milimetru.





## DATE DESPRE IMOBILUL NR. 6306

Oficiul de Cadastru și Publicitate Imobiliară CARAS-SEVERIN  
Biroul de Cadastru și Publicitate Imobiliară Resita

## A. Partea I. Descrierea imobilului

Nr. CF vechi: 3514, 3513 Carasova  
Nr. topografic: 2737/b, 2746/a

TEREN Extravilan

Adresa: Jud. Caraș-Severin

Nr. Crt	Nr cadastral Nr. topografic	Suprafața* (mp)	Observații / Referințe
A1		31.078	Sector cadastral: 11 Teren neimprejmuit;

## B. Partea II. Proprietari și acte

Inscrieri privitoare la dreptul de proprietate și alte drepturi reale		Referințe
<b>500 / 29/08/1956</b>		
Act Notarial nr. CM 142/1956, din 01/01/1956 emis de NOT DE STAT RESITA;		
B1	Intabulare, drept de PROPRIETATE, succesiune, asupra 8732 mp, dobandit prin Succesiune, cota actuala 4/16 1) <b>TINCUL MARIA</b> <i>OBSERVATII: Provine din CF 3514 Carasova.</i>	A1
B2	Intabulare, drept de PROPRIETATE, succesiune, asupra 8632 mp, dobandit prin Succesiune, cota actuala 3/16 1) <b>TINCUL LUCA</b> <i>OBSERVATII: Provine din CF 3514 Carasova.</i>	A1
B3	Intabulare, drept de PROPRIETATE, succesiune, asupra 8632 mp, dobandit prin Succesiune, cota actuala 3/16 1) <b>TINCUL IACOB</b> <i>OBSERVATII: Provine din CF 3514 Carasova.</i>	A1
B4	Intabulare, drept de PROPRIETATE, succesiune, asupra 8632 mp, dobandit prin Succesiune, cota actuala 3/16 1) <b>TINCUL MARIA</b> <i>OBSERVATII: Provine din CF 3514 Carasova.</i>	A1
B5	Intabulare, drept de PROPRIETATE, succesiune, asupra 8632 mp, dobandit prin Succesiune, cota actuala 3/16 1) <b>MIHAILA MARIA</b> <i>OBSERVATII: Provine din CF 3514 Carasova.</i>	A1
B6	Intabulare, drept de PROPRIETATE, succesiune, asupra 2877 mp, dobandit prin Succesiune, cota actuala 16/32 1) <b>TINCUL MARIA</b> <i>OBSERVATII: Provine din CF 3513 Carasova.</i>	A1
B7	Intabulare, drept de PROPRIETATE, succesiune, asupra 2877 mp, dobandit prin Succesiune, cota actuala 4/32 1) <b>TINCUL MARIA</b> <i>OBSERVATII: Provine din CF 3513 Carasova.</i>	A1
B8	Intabulare, drept de PROPRIETATE, succesiune, asupra 2877 mp, dobandit prin Succesiune, cota actuala 3/32 1) <b>TINCUL LUCA</b> <i>OBSERVATII: Provine din CF 3513 Carasova.</i>	A1
B9	Intabulare, drept de PROPRIETATE, succesiune, asupra 2877 mp, dobandit prin Succesiune, cota actuala 3/32 1) <b>TINCUL IACOB</b> <i>OBSERVATII: Provine din CF 3513 Carasova.</i>	A1
B10	Intabulare, drept de PROPRIETATE, succesiune, asupra 2877 mp, dobandit prin Succesiune, cota actuala 3/32 1) <b>TINCUL MIHAI</b> <i>OBSERVATII: Provine din CF 3513 Carasova.</i>	A1
B11	Intabulare, drept de PROPRIETATE, asupra 2877 mp, dobandit prin Succesiune, cota actuala 3/32 1) <b>MIHAILA MARIA</b> <i>OBSERVATII: Provine din CF 3513 Carasova.</i>	A1
/		
Act Normativ nr. L7, din 13/03/1996 emis de PARLAMENTUL ROMANIEI;		

Inscrieri privitoare la dreptul de proprietate și alte drepturi reale		Referințe
B12	Intabulare, drept de PROPRIETATE, asupra 22446 mp, dobandit prin Lege, cota actuala 1/1	A1
	1) NEIDENTIFICAT NEIDENTIFICAT	

**C. Partea III. SARCINI .**

Inscrieri privind dezmembramintele dreptului de proprietate, drepturi reale de garanție și sarcini	Referințe
NU SUNT	

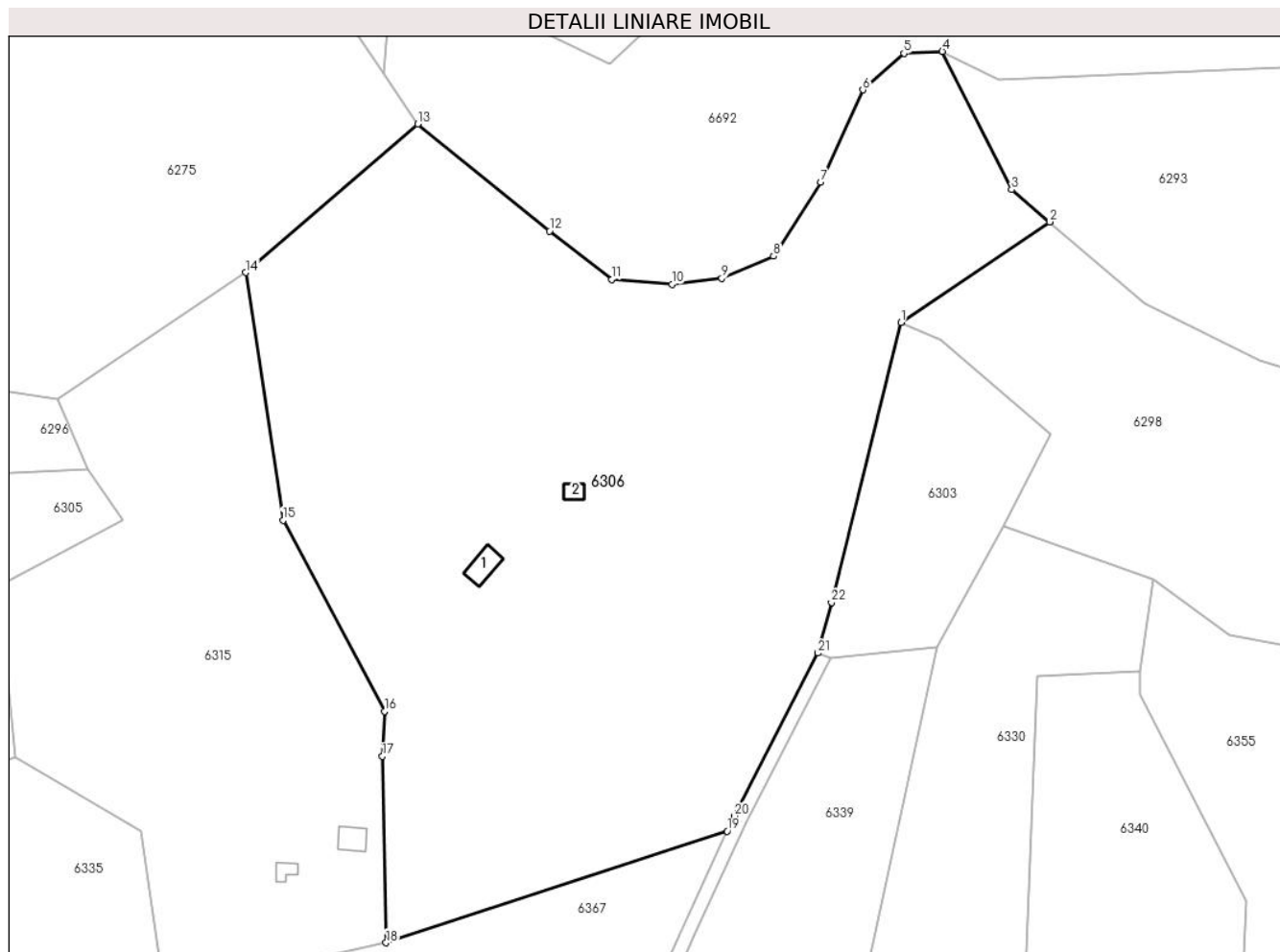


## Anexa Nr. 1 La Partea I

## Teren

Nr cadastral	Suprafața (mp)*	Observații / Referințe
	31.078	

\* Suprafața este determinată în planul de proiecție Stereo 70.



## Date referitoare la teren

Crt	Categorie folosință	Intravilan	Suprafața (mp)	Tarla	Parcelă	Nr. topo	Observații / Referințe
1	curți construcții	NU	100	-	-	2737/b, 2746/a	Den. de loc : Malul Breg, se identifica total cu nr. top 2737/b din CF vechi 3514 Carasova, total cu nr. top 2746/a din CF vechi 3513 Carasova
2	livada	NU	7.214	-	-	2737/b, 2746/a	Den. de loc : Malul Breg, se identifica total cu nr. top 2737/b din CF vechi 3514 Carasova, total cu nr. top 2746/a din CF vechi 3513 Carasova
3	faneata	NU	6.932	-	-	2737/b, 2746/a	Faneata impadurita. Den. de loc : Malul Breg, se identifica total cu nr. top 2737/b din CF vechi 3514 Carasova, total cu nr. top 2746/a din CF vechi 3513 Carasova
4	faneata	NU	16.832	-	-	2737/b, 2746/a	Den. de loc : Malul Breg, se identifica total cu nr. top 2737/b din CF vechi 3514 Carasova, total cu nr. top 2746/a din CF vechi 3513 Carasova

## Date referitoare la construcții

Crt	Număr	Destinație construcție	Supraf. (mp)	Situație juridică	Observații / Referințe
A1.1		construcții anexa	64	Fara acte	Nr. niveluri:1; S. construita la sol:64 mp; Anexa
A1.2		construcții anexa	27	Fara acte	Nr. niveluri:1; S. construita la sol:27 mp; Anexa

## Lungime Segmente

1) Valorile lungimilor segmentelor sunt obținute din proiecție în plan.

Punct început	X / Y	Punct sfârșit	X / Y	Lungime segment (** (m)
1	254.801,317 418.380,805	2	254.844,18 418.409,723	51.706
3	254.833,267 418.419,021	4	254.813,289 418.458,834	44.544
5	254.802,201 418.458,28	6	254.790,39 418.447,772	15.808
7	254.778,259 418.421,14	8	254.764,63 418.399,849	25.28
9	254.749,681 418.393,436	10	254.735,319 418.391,8	14.455
11	254.717,957 418.393,132	12	254.700,023 418.407,124	22.746
13	254.661,994 418.437,895	14	254.612,503 418.395,125	65.411
15	254.623,21 418.323,763	16	254.652,417 418.268,807	62.235
17	254.651,788 418.255,85	18	254.652,921 418.202,135	53.727
19	254.751,262 418.234,278	20	254.753,296 418.238,646	4.819
21	254.777,424 418.285,563	22	254.781,322 418.300,162	15.11

Punct început	X / Y	Punct sfârșit	X / Y	Lungime segment (** (m)
2	254.844,18 418.409,723	3	254.833,267 418.419,021	14.337
4	254.813,289 418.458,834	5	254.802,201 418.458,28	11.102
6	254.790,39 418.447,772	7	254.778,259 418.421,14	29.265
8	254.764,63 418.399,849	9	254.749,681 418.393,436	16.266
10	254.735,319 418.391,8	11	254.717,957 418.393,132	17.414
12	254.700,023 418.407,124	13	254.661,994 418.437,895	48.918
14	254.612,503 418.395,125	15	254.623,21 418.323,763	72.161
16	254.652,417 418.268,807	17	254.651,788 418.255,85	12.972
18	254.652,921 418.202,135	19	254.751,262 418.234,278	103.461
20	254.753,296 418.238,646	21	254.777,424 418.285,563	52.757
22	254.781,322 418.300,162	1	254.801,317 418.380,805	83.085

\*\* Lungimile segmentelor sunt determinate în planul de proiecție Stereo 70 și sunt rotunjite la 1 milimetru.

\*\*\* Distanța dintre puncte este formată din segmente cumulate ce sunt mai mici decât valoarea 1 milimetru.

**DATE DESPRE IMOBILUL NR. 6308**

Oficiul de Cadastru și Publicitate Imobiliară CARAS-SEVERIN  
Biroul de Cadastru și Publicitate Imobiliară Resita

**A. Partea I. Descrierea imobilului**

TEREN Extravilan

Nr. CF vechi:3706 - Carasova

Nr. topografic:2791

Adresa: Jud. Caraş-Severin

Nr. Crt	Nr cadastral Nr. topografic	Suprafaţa* (mp)	Observații / Referințe
A1	32118	5.845	Sector cadastral:11 Teren neimprejmuit;

**B. Partea II. Proprietari și acte**

Inscrieri privitoare la dreptul de proprietate și alte drepturi reale		Referințe
<b>984 / 18/06/1921</b>		
Hotarare Judecatoreasca nr. 3880, din 01/01/1919 emis de Judecatoria Oravita;		
B1	Intabulare, drept de PROPRIETATE, asupra 5392 mp, dobandit prin Succesiune, cota actuala 2/4 1) MALUL ILEANA, nasc. Hategan	A1
<b>39166 / 30/08/2018</b>		
Act Notarial nr. 3140, din 30/08/2018 emis de Dobre Florica;		
B2	Intabulare, drept de PROPRIETATE, cumparare, asupra 5392 mp, dobandit prin Conventie, cota actuala 1/2 1) CLARA MARTA-ANCA, si sotul 2) CLARA GHEORGHE, bun comun	A1
/		
Act Normativ nr. L7, din 13/03/1996 emis de PARLAMENTUL ROMANIEI;		
B3	Intabulare, drept de PROPRIETATE, asupra 453 mp, dobandit prin Lege, cota actuala 1/1 1) NEIDENTIFICAT NEIDENTIFICAT	A1
Act Normativ nr. L7, din 13/03/1996 emis de PARLAMENTUL ROMANIEI (Adeverinta nr. 3650/18.10.2024, emisa de Primaria Comunei Carasova.);		
B4	Se noteaza posesia factica in favoarea lui: 1) DOBRA MARIA	A1

**C. Partea III. SARCINI .**

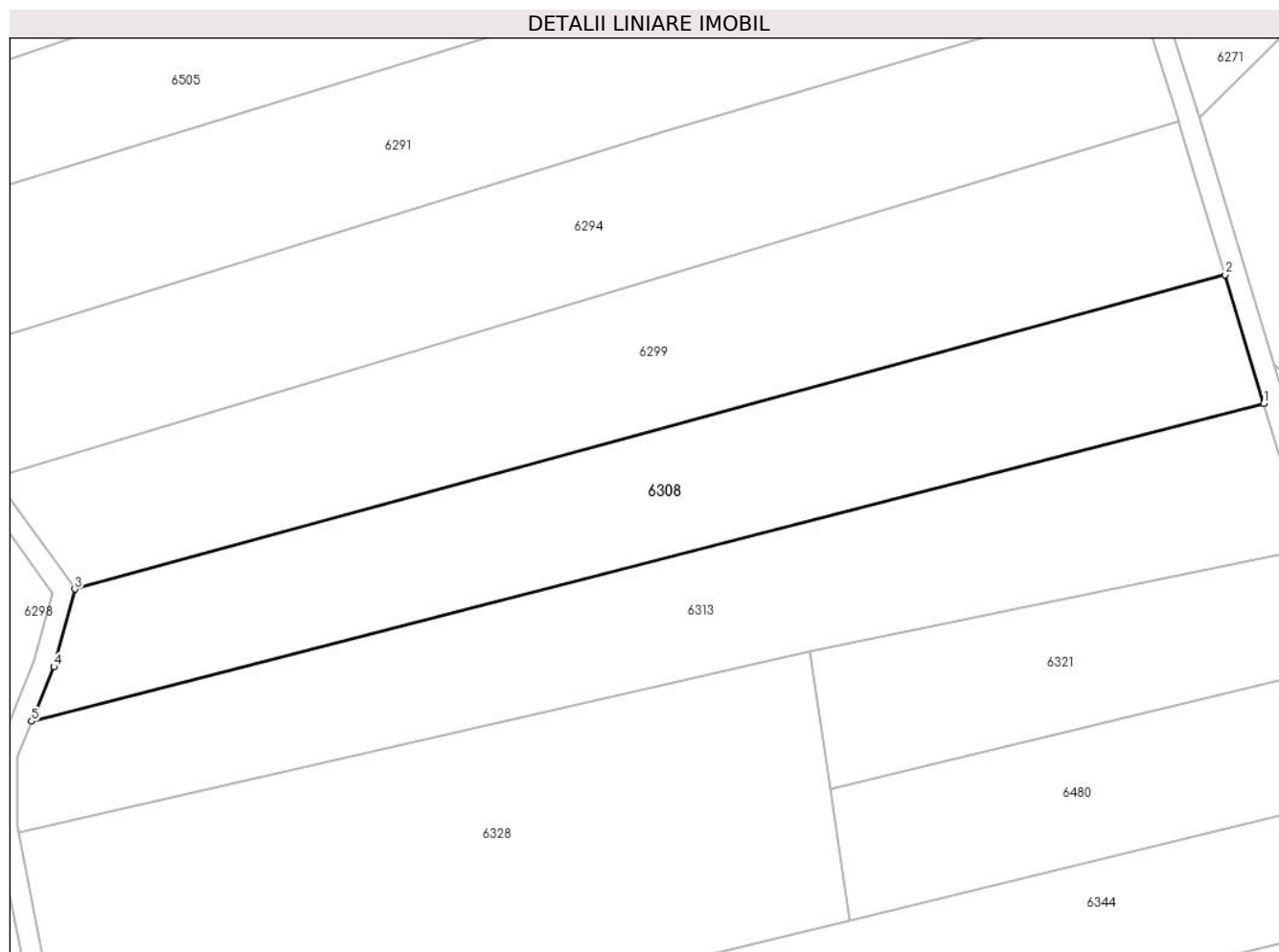
Inscrieri privind dezmembramintele dreptului de proprietate, drepturi reale de garanție și sarcini	Referințe
NU SUNT	

## Anexa Nr. 1 La Partea I

## Teren

Nr cadastral	Suprafața (mp)*	Observații / Referințe
32118	5.845	

\* Suprafața este determinată în planul de proiecție Stereo 70.



## Date referitoare la teren

Crt	Categorie folosință	Intravilan	Suprafața (mp)	Tarla	Parcelă	Nr. topo	Observații / Referințe
1	faneata	NU	1.110	-	-	2791	Faneata împadurita. Den. de loc : Malul Breg, se identifica partial cu nr. top 2791 din CF 32118 (CF vechi 3706 Carasova)
2	faneata	NU	4.735	-	-	2791	Den. de loc : Malul Breg, se identifica partial cu nr. top 2791 din CF 32118 (CF vechi 3706 Carasova)

## Lungime Segmente

1) Valorile lungimilor segmentelor sunt obținute din proiecție în plan.

Punct început	X / Y	Punct sfârșit	X / Y	Lungime segment (** (m)
1	255.339,15 418.331,624	2	255.331,6 418.356,675	26.164
2	255.331,6 418.356,675	3	255.107,841 418.295,552	231.957
3	255.107,841 418.295,552	4	255.103,781 418.280,455	15.633

Punct început	X / Y	Punct sfârșit	X / Y	Lungime segment (** (m)
4	255.103,781 418.280,455	5	255.099,442 418.269,832	11.475
5	255.099,442 418.269,832	1	255.339,15 418.331,624	247.544

\*\* Lungimile segmentelor sunt determinate în planul de proiecție Stereo 70 și sunt rotunjite la 1 milimetru.

\*\*\* Distanța dintre puncte este formată din segmente cumulate ce sunt mai mici decât valoarea 1 milimetru.



**DATE DESPRE IMOBILUL NR. 6310**

Oficiul de Cadastru și Publicitate Imobiliară CARAS-SEVERIN  
Biroul de Cadastru și Publicitate Imobiliară Resita

**A. Partea I. Descrierea imobilului**

TEREN Extravilan

Nr. CF vechi:189 Carasova  
Nr. topografic:2854

Adresa: Jud. Caraș-Severin

Nr. Crt	Nr cadastral Nr. topografic	Suprafața* (mp)	Observații / Referințe
A1		8.731	Sector cadastral:11 Teren neimprejmuit;

**B. Partea II. Proprietari și acte**

Inscrieri privitoare la dreptul de proprietate și alte drepturi reale		Referințe
<b>4242 / 10/05/1912</b>		
Act Notarial nr. FN, din 01/01/1912 emis de -;		
B1	Intabulare, drept de PROPRIETATE, asupra 5872 mp, dobandit prin Conventie, cota actuala 1/2 1) <b>BOGDAN MIRLOS</b>	A1
<b>376 / 21/05/1960</b>		
Act Notarial nr. CM nr. 281/1959, din 01/01/1960 emis de NOT. STAT RESITA;		
B2	Intabulare, drept de PROPRIETATE, succesiune testamentara, asupra 5872 mp, dobandit prin Succesiune, cota actuala 1/2 1) <b>PETRUT PETRU</b>	A1
/		
Act Normativ nr. L7, din 13/03/1996 emis de PARLAMENTUL ROMANIEI;		
B3	Intabulare, drept de PROPRIETATE, asupra 2859 mp, dobandit prin Lege, cota actuala 1/1 1) <b>NEIDENTIFICAT NEIDENTIFICAT</b>	A1

**C. Partea III. SARCINI .**

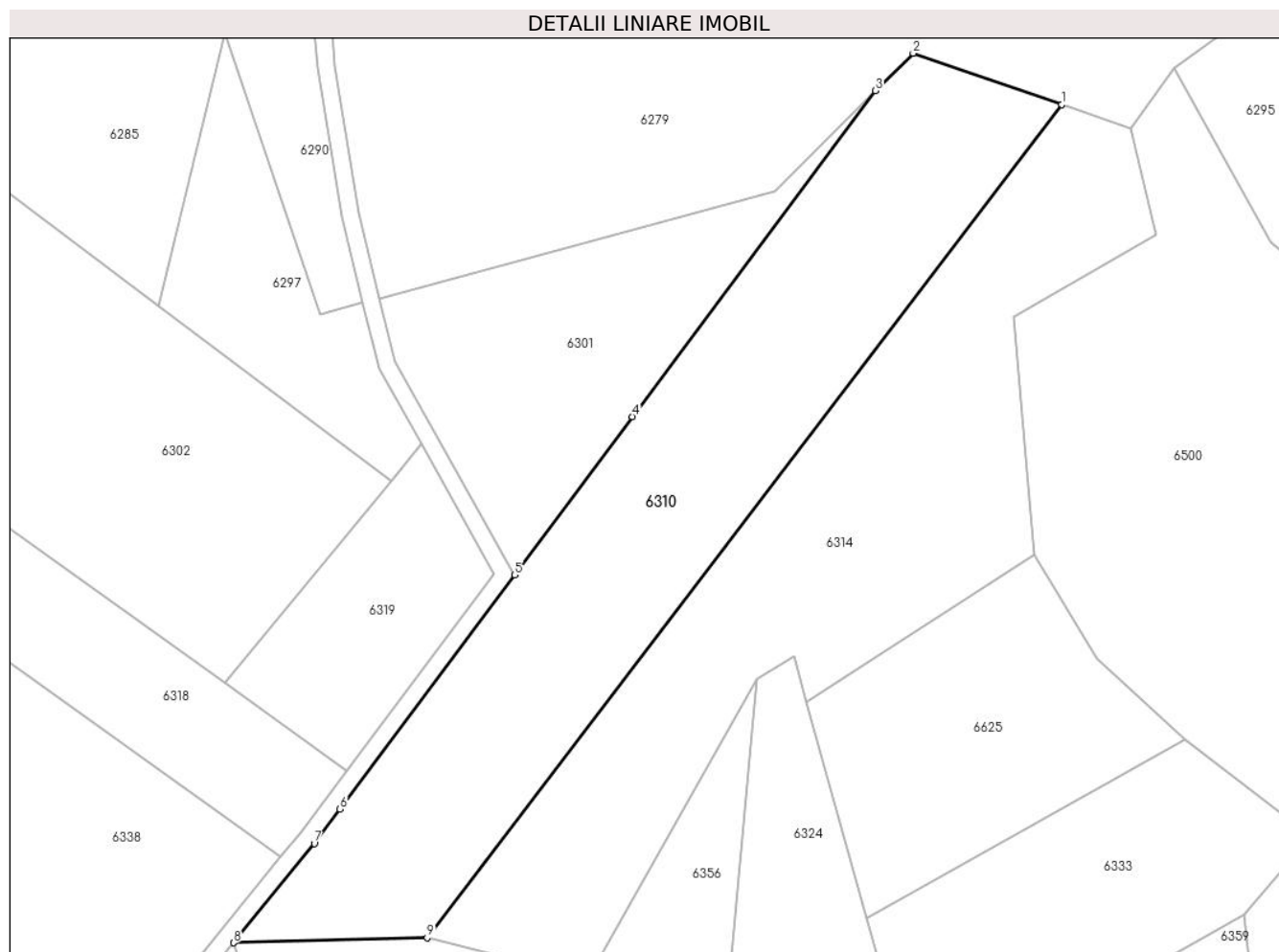
Inscrieri privind dezmembramintele dreptului de proprietate, drepturi reale de garanție și sarcini	Referințe
NU SUNT	

## Anexa Nr. 1 La Partea I

## Teren

Nr cadastral	Suprafața (mp)*	Observații / Referințe
	8.731	

\* Suprafața este determinată în planul de proiecție Stereo 70.



## Date referitoare la teren

Crt	Categorie folosință	Intravilan	Suprafața (mp)	Tarla	Parcelă	Nr. topo	Observații / Referințe
1	faneata	NU	8.731	-	-	2854	Den. de loc : Prikiste, se identifica partial cu nr. top 2854 din CF vechi 189 Carasova

## Lungime Segmente

1) Valorile lungimilor segmentelor sunt obținute din proiecție în plan.

Punct început	X / Y	Punct sfârșit	X / Y	Lungime segment (** (m)
1	255.647,36 418.391,649	2	255.613,057 418.403,468	36.282
2	255.613,057 418.403,468	3	255.604,368 418.394,816	12.262
3	255.604,368 418.394,816	4	255.548,303 418.319,678	93.749
4	255.548,303 418.319,678	5	255.521,071 418.283,181	45.537
5	255.521,071 418.283,181	6	255.480,77 418.229,17	67.389



Punct început	X / Y	Punct sfârșit	X / Y	Lungime segment (** (m)
6	255.480,77 418.229,17	7	255.474,836 418.221,219	9.921
7	255.474,836 418.221,219	8	255.456,216 418.198,329	29.506
8	255.456,216 418.198,329	9	255.500,869 418.199,475	44.667
9	255.500,869 418.199,475	1	255.647,36 418.391,649	241.641

\*\* Lungimile segmentelor sunt determinate în planul de proiecție Stereo 70 și sunt rotunjite la 1 milimetru.

\*\*\* Distanța dintre puncte este formată din segmente cumulate ce sunt mai mici decât valoarea 1 milimetru.



**DATE DESPRE IMOBILUL NR. 6311**

Oficiul de Cadastru și Publicitate Imobiliară CARAS-SEVERIN  
Biroul de Cadastru și Publicitate Imobiliară Resita

**A. Partea I. Descrierea imobilului**

TEREN Extravilan

Nr. CF vechi:168 Carasova

Nr. topografic:2733

Adresa: Jud. Caraș-Severin

Nr. Crt	Nr cadastral Nr. topografic	Suprafața* (mp)	Observații / Referințe
A1		2.831	Sector cadastral:11 Teren neimprejmuit;

**B. Partea II. Proprietari și acte**

Inscrieri privitoare la dreptul de proprietate și alte drepturi reale		Referințe
<b>5984 / 12/08/1907</b>		
Act Notarial nr. FN, din 01/01/1907 emis de -;		
B1	Intabulare, drept de PROPRIETATE, dobandit prin Conventie, cota actuala 2/12 1) CERVENEAK MARIA, , n. Szamak	A1
<b>2063 / 15/12/1926</b>		
Act Notarial nr. CD FN, din 25/11/1926 emis de -;		
B2	Intabulare, drept de PROPRIETATE, donatie, dobandit prin Conventie, cota actuala 3/12 1) SAMAC MARIA	A1
<b>215 / 24/05/1952</b>		
Hotarare Judecatoreasca nr. 2714/1951, din 01/01/1952 emis de Judecatoria Resita;		
B3	Intabulare, drept de PROPRIETATE, dobandit prin Hotarare Judecatoreasca, cota actuala 2/12 1) BOCSAN MARIA	A1
<b>2873 / 28/06/2001</b>		
Act Notarial nr. CI nr. 2628/2001, din 01/01/2001 emis de NP NEAMTU C;		
B4	Intabulare, drept de PROPRIETATE, intretinere, dobandit prin Conventie, cota actuala 5/12 1) CRSTA MARIAN, , si sotia 2) CRSTA MARIA, , n. Neagul, bun comun	A1

**C. Partea III. SARCINI**

Inscrieri privind dezmembramintele dreptului de proprietate, drepturi reale de garanție și sarcini		Referințe
<b>2873 / 28/06/2001</b>		
Act Notarial nr. CI nr. 2628/2001, din 01/01/2001 emis de NP NEAMTU C;		
C1	Intabulare drept de intretinere asupra 5/12 parti, in favoarea lui: 1) TINCUL NICOLAE	A1

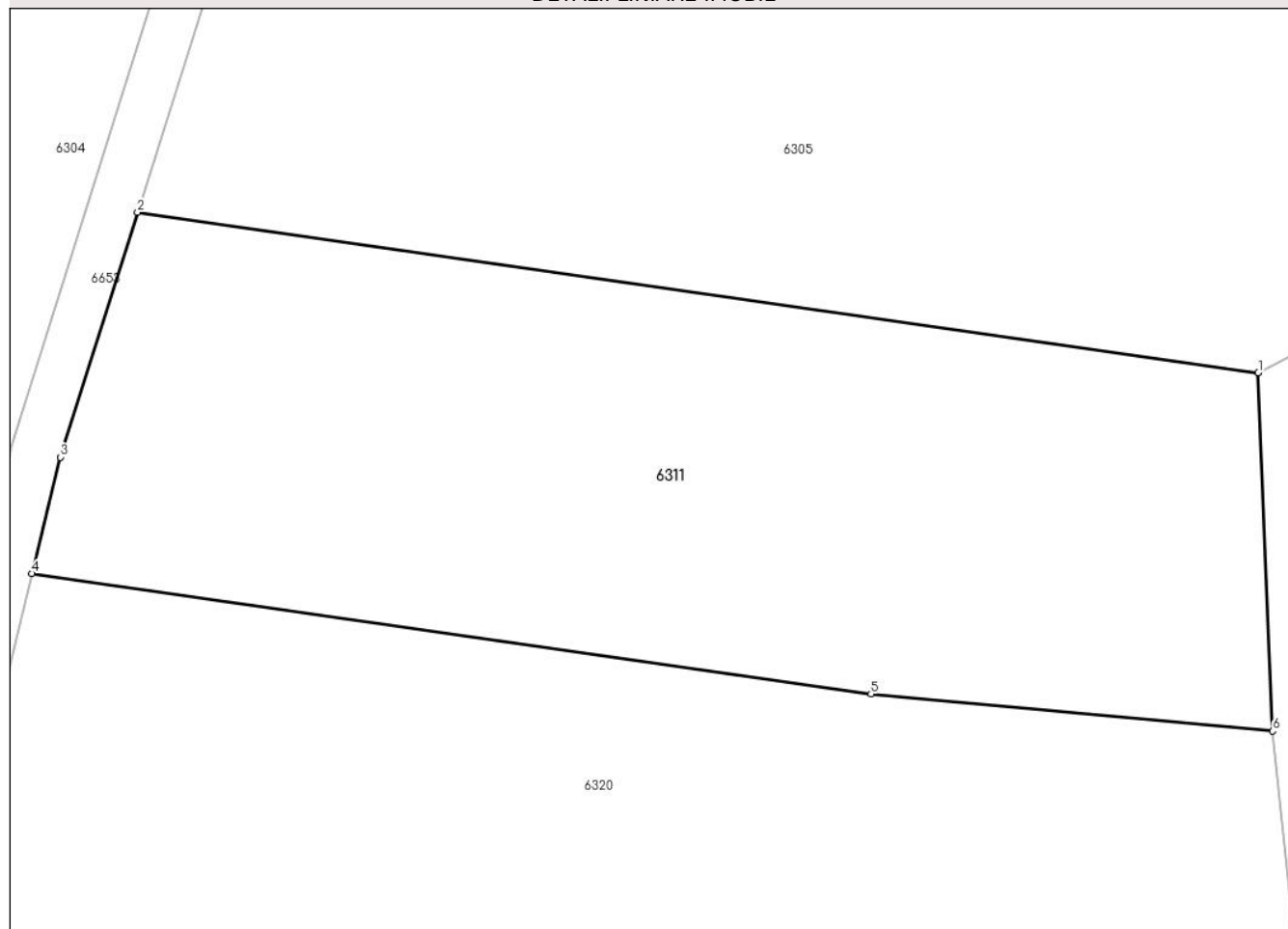
## Anexa Nr. 1 La Partea I

## Teren

Nr cadastral	Suprafața (mp)*	Observații / Referințe
	2.831	

\* Suprafața este determinată în planul de proiecție Stereo 70.

## DETALII LINIARE IMOBIL



## Date referitoare la teren

Crt	Categorie folosință	Intra vilan	Suprafața (mp)	Tarla	Parcelă	Nr. topo	Observații / Referințe
1	faneata	NU	2.831	-	-	2733	Den. de loc : Malul Breg, se identifica partial cu nr. top 2733 din CF vechi 168 Carasova.

## Lungime Segmente

1) Valorile lungimilor segmentelor sunt obținute din proiecție în plan.

Punct început	X / Y	Punct sfârșit	X / Y	Lungime segment (** (m)
1	254.542,79 418.305,891	2	254.453,036 418.318,722	90.666
2	254.453,036 418.318,722	3	254.446,834 418.299,124	20.557
3	254.446,834 418.299,124	4	254.444,569 418.289,808	9.587
4	254.444,569 418.289,808	5	254.511,768 418.280,182	67.884
5	254.511,768 418.280,182	6	254.543,943 418.277,204	32.312

Punct început	X / Y	Punct sfârșit	X / Y	Lungime segment (** (m)
6	254.543,943 418.277,204	1	254.542,79 418.305,891	28.709

\*\* Lungimile segmentelor sunt determinate în planul de proiecție Stereo 70 și sunt rotunjite la 1 milimetru.

\*\*\* Distanța dintre puncte este formată din segmente cumulate ce sunt mai mici decât valoarea 1 milimetru.



**DATE DESPRE IMOBILUL NR. 6313**

Oficiul de Cadastru și Publicitate Imobiliară CARAS-SEVERIN  
Biroul de Cadastru și Publicitate Imobiliară Resita

**A. Partea I. Descrierea imobilului**

Nr. CF vechi:3706 - Carasova  
Nr. topografic:2791

**TEREN** Extravilan

**Adresa:** Jud. Caraş-Severin

Nr. Crt	Nr cadastral Nr. topografic	Suprafaţa* (mp)	Observații / Referințe
A1	32118	6.118	Sector cadastral:11 Teren neimprejmuit;

**B. Partea II. Proprietari și acte**

Inscrieri privitoare la dreptul de proprietate și alte drepturi reale		Referințe
<b>984 / 18/06/1921</b>		
Hotarare Judecatoreasca nr. 3880, din 01/01/1919 emis de Judecatoria Oravita;		
B1	Intabulare, drept de PROPRIETATE, dobandit prin Succesiune, cota actuala 2/4 1) MALUL ILEANA, nasc. Hategan	A1
<b>39166 / 30/08/2018</b>		
Act Notarial nr. 3140, din 30/08/2018 emis de Dobre Florica;		
B2	Intabulare, drept de PROPRIETATE, cumparare, dobandit prin Conventie, cota actuala 1/2 1) CLARA MARTA-ANCA, si sotul 2) CLARA GHEORGHE, bun comun	A1

**C. Partea III. SARCINI .**

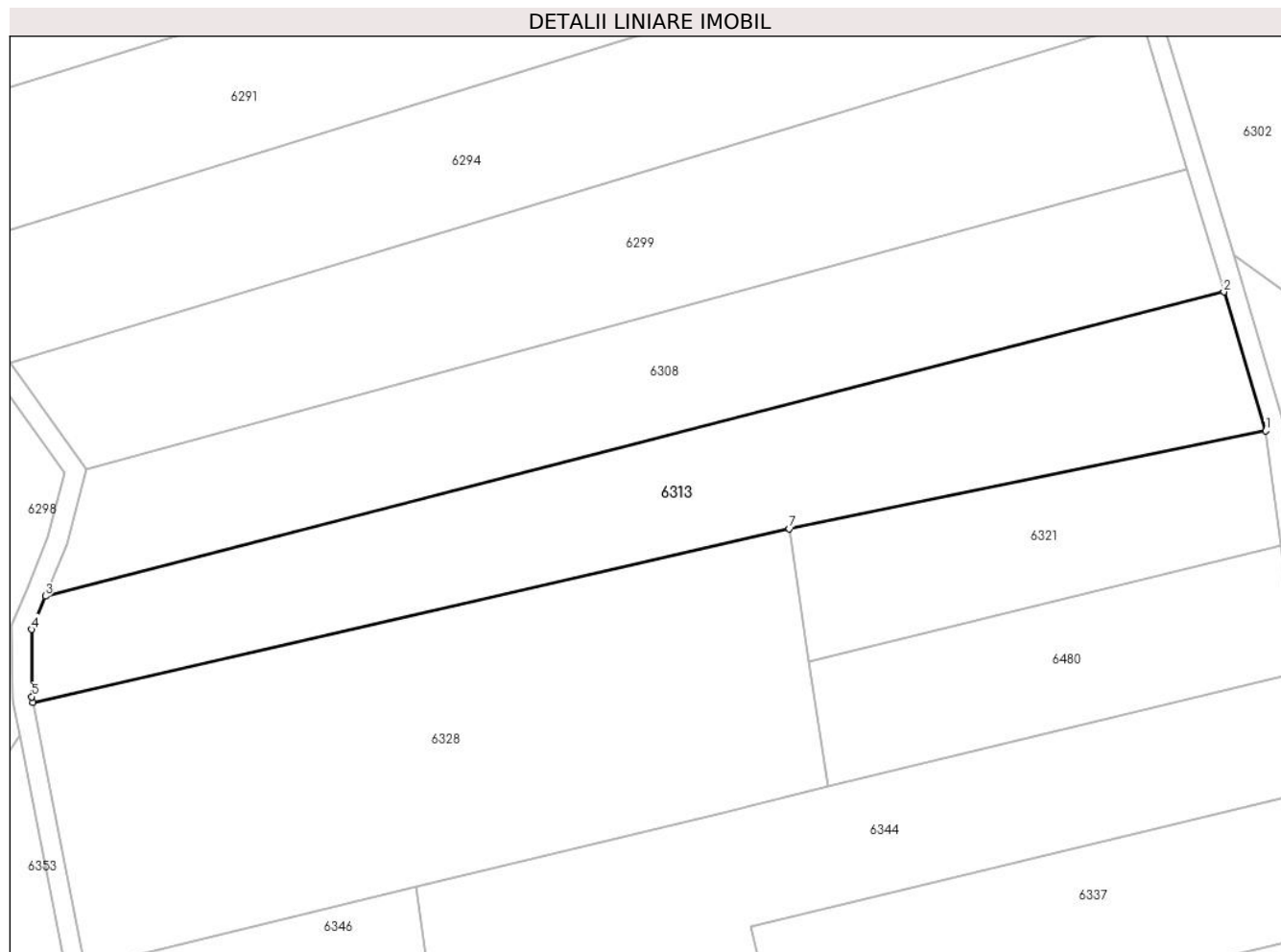
Inscrieri privind dezmembramintele dreptului de proprietate, drepturi reale de garanție și sarcini	Referințe
NU SUNT	

## Anexa Nr. 1 La Partea I

## Teren

Nr cadastral	Suprafața (mp)*	Observații / Referințe
32118	6.118	

\* Suprafața este determinată în planul de proiecție Stereo 70.



## Date referitoare la teren

Crt	Categorie folosință	Intravilan	Suprafața (mp)	Tarla	Parcelă	Nr. topo	Observații / Referințe
1	faneata	NU	1.476	-	-	2791	Faneata împadurita. Den. de loc : Malul Breg, se identifica partial cu nr. top 2791 din CF 32118 (CF vechi 3706 Carasova)
2	faneata	NU	4.642	-	-	2791	Den. de loc : Malul Breg, se identifica partial cu nr. top 2791 din CF 32118 (CF vechi 3706 Carasova)

## Lungime Segmente

1) Valorile lungimilor segmentelor sunt obținute din proiecție în plan.

Punct început	X / Y	Punct sfârșit	X / Y	Lungime segment (** (m)
1	255.347,655 418.303,403	2	255.339,15 418.331,624	29.475
2	255.339,15 418.331,624	3	255.099,442 418.269,832	247.544
3	255.099,442 418.269,832	4	255.096,673 418.263,053	7.323



Punct început	X / Y	Punct sfârșit	X / Y	Lungime segment (** (m)
4	255.096,673 418.263,053	5	255.096,704 418.249,396	13.657
5	255.096,704 418.249,396	6	255.096,922 418.248,295	1.123
6	255.096,922 418.248,295	7	255.250,751 418.283,549	157.818
7	255.250,751 418.283,549	1	255.347,655 418.303,403	98.917

\*\* Lungimile segmentelor sunt determinate în planul de proiecție Stereo 70 și sunt rotunjite la 1 milimetru.

\*\*\* Distanța dintre puncte este formată din segmente cumulate ce sunt mai mici decât valoarea 1 milimetru.



**DATE DESPRE IMOBILUL NR. 6314**

Oficiul de Cadastru și Publicitate Imobiliară CARAS-SEVERIN  
Biroul de Cadastru și Publicitate Imobiliară Resita

**A. Partea I. Descrierea imobilului**

TEREN Extravilan

Nr. CF vechi:189 Carasova  
Nr. topografic:2854

Adresa: Jud. Caraş-Severin

Nr. Crt	Nr cadastral Nr. topografic	Suprafaţa* (mp)	Observații / Referințe
A1		8.383	Sector cadastral:11 Teren neimprejmuit;

**B. Partea II. Proprietari și acte**

Inscrieri privitoare la dreptul de proprietate și alte drepturi reale		Referințe
/		
Act Normativ nr. L7, din 13/03/1996 emis de PARLAMENTUL ROMANIEI;		
B1	Intabulare, drept de PROPRIETATE, dobandit prin Lege, cota actuala 1/1 1) <b>NEIDENTIFICAT NEIDENTIFICAT</b>	A1
Act Normativ nr. L7, din 13/03/1996 emis de PARLAMENTUL ROMANIEI (Adeverinta nr. 3318/24.09.2024, emisa de Primaria Comunei Carasova.);		
B2	Se noteaza posesia factica in favoarea lui: 1) <b>BOGDAN STEFAN</b>	A1

**C. Partea III. SARCINI .**

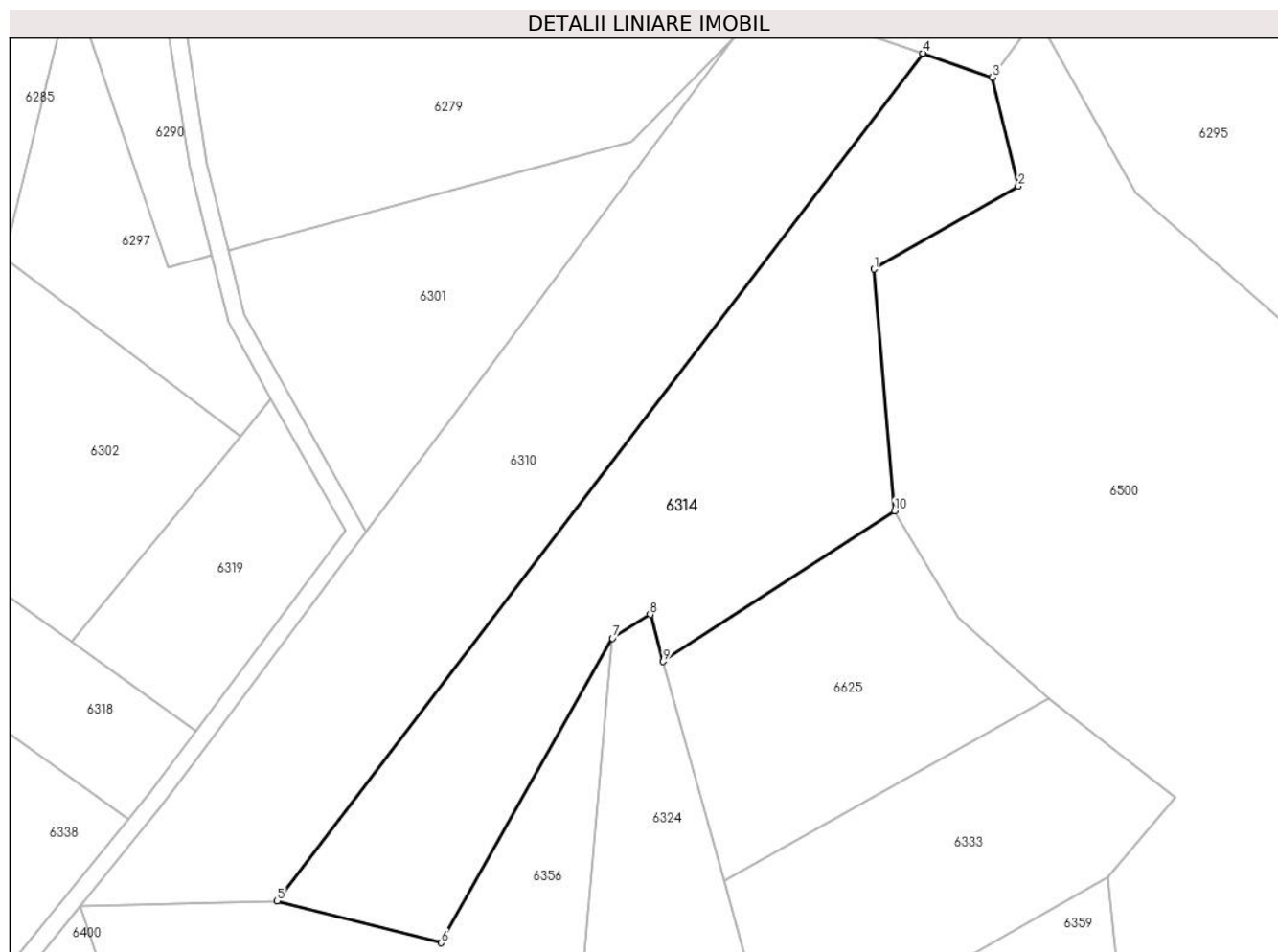
Inscrieri privind dezmembramintele dreptului de proprietate, drepturi reale de garanție și sarcini	Referințe
NU SUNT	

## Anexa Nr. 1 La Partea I

## Teren

Nr cadastral	Suprafața (mp)*	Observații / Referințe
	8.383	

\* Suprafața este determinată în planul de proiecție Stereo 70.



## Date referitoare la teren

Crt	Categorie folosință	Intravilan	Suprafața (mp)	Tarla	Parcelă	Nr. topo	Observații / Referințe
1	faneata	NU	8.383	-	-	2854	Den. de loc : Prikiste, se identifica partial cu nr. top 2854 din CF vechi 189 Carasova

## Lungime Segmente

1) Valorile lungimilor segmentelor sunt obținute din proiecție în plan.

Punct început	X / Y	Punct sfârșit	X / Y	Lungime segment (** (m)
1	255.636,263 418.342,705	2	255.669,023 418.361,536	37.787
2	255.669,023 418.361,536	3	255.663,189 418.386,195	25.34
3	255.663,189 418.386,195	4	255.647,36 418.391,649	16.742
4	255.647,36 418.391,649	5	255.500,869 418.199,475	241.641
5	255.500,869 418.199,475	6	255.538,133 418.190,003	38.449

Punct început	X / Y	Punct sfârșit	X / Y	Lungime segment (** (m)
6	255.538,133 418.190,003	7	255.576,946 418.259,05	79.208
7	255.576,946 418.259,05	8	255.585,531 418.264,444	10.138
8	255.585,531 418.264,444	9	255.588,492 418.253,775	11.072
9	255.588,492 418.253,775	10	255.640,935 418.287,892	62.563
10	255.640,935 418.287,892	1	255.636,263 418.342,705	55.012

\*\* Lungimile segmentelor sunt determinate în planul de proiecție Stereo 70 și sunt rotunjite la 1 milimetru.

\*\*\* Distanța dintre puncte este formată din segmente cumulate ce sunt mai mici decât valoarea 1 milimetru.



**DATE DESPRE IMOBILUL NR. 6315**

Oficiul de Cadastru și Publicitate Imobiliară CARAS-SEVERIN  
Biroul de Cadastru și Publicitate Imobiliară Resita

**A. Partea I. Descrierea imobilului**

TEREN Extravilan

Nr. CF vechi:3090 Carasova

Nr. topografic:2737/a, 2738

Adresa: Jud. Caraș-Severin

Nr. Crt	Nr cadastral Nr. topografic	Suprafața* (mp)	Observații / Referințe
A1		13.757	Sector cadastral:11 Teren neimprejmuit;

**Construcții**

Crt	Nr cadastral Nr. topografic	Adresa	Observații / Referințe
A1.1		Jud. Caraș-Severin	Nr. niveluri:1; S. construita la sol:54 mp; Anexa
A1.2		Jud. Caraș-Severin	Nr. niveluri:1; S. construita la sol:27 mp; Anexa

**B. Partea II. Proprietari și acte**

Inscrieri privitoare la dreptul de proprietate și alte drepturi reale		Referințe
<b>1995 / 26/05/1994</b>		
Act Notarial nr. CI nr. 5176/1994, din 01/01/1994 emis de -;		
B1	Intabulare, drept de PROPRIETATE, intretinere, asupra 10071 mp, dobandit prin Conventie, cota actuala 1/1 1) <b>BACIUNA GHEORGHE</b> , , si sotia 2) <b>BACIUNA PETRIA</b> , n. Laus, bun comun	A1
/		
Act Normativ nr. L7, din 13/03/1996 emis de PARLAMENTUL ROMANIEI;		
B2	Intabulare, drept de PROPRIETATE, asupra 3504 mp, dobandit prin Lege, cota actuala 1/1 1) <b>NEIDENTIFICAT NEIDENTIFICAT</b>	A1
Act Normativ nr. L7, din 13/03/1996 emis de PARLAMENTUL ROMANIEI (Adeverinta nr. 3799/31.10.2024, emisa de Primaria Comunei Carasova.);		
B3	Se noteaza posesia factica asupra suprafetei de 3504/13757 mp in favoarea lui: 1) <b>BACIUNA GHEORGHE</b>	A1
Act Normativ nr. L7, din 13/03/1996 emis de PARLAMENTUL ROMANIEI (Adeverinta nr. 3902/01.11.2024, emisa de Primaria Comunei Carasova.);		
B4	Intabulare, drept de PROPRIETATE, dobandit prin Construire, cota actuala 1/1 1) <b>BACIUNA GHEORGHE</b> 2) <b>BACIUNA PETRIA</b>	A1.1, A1.2

**C. Partea III. SARCINI .**

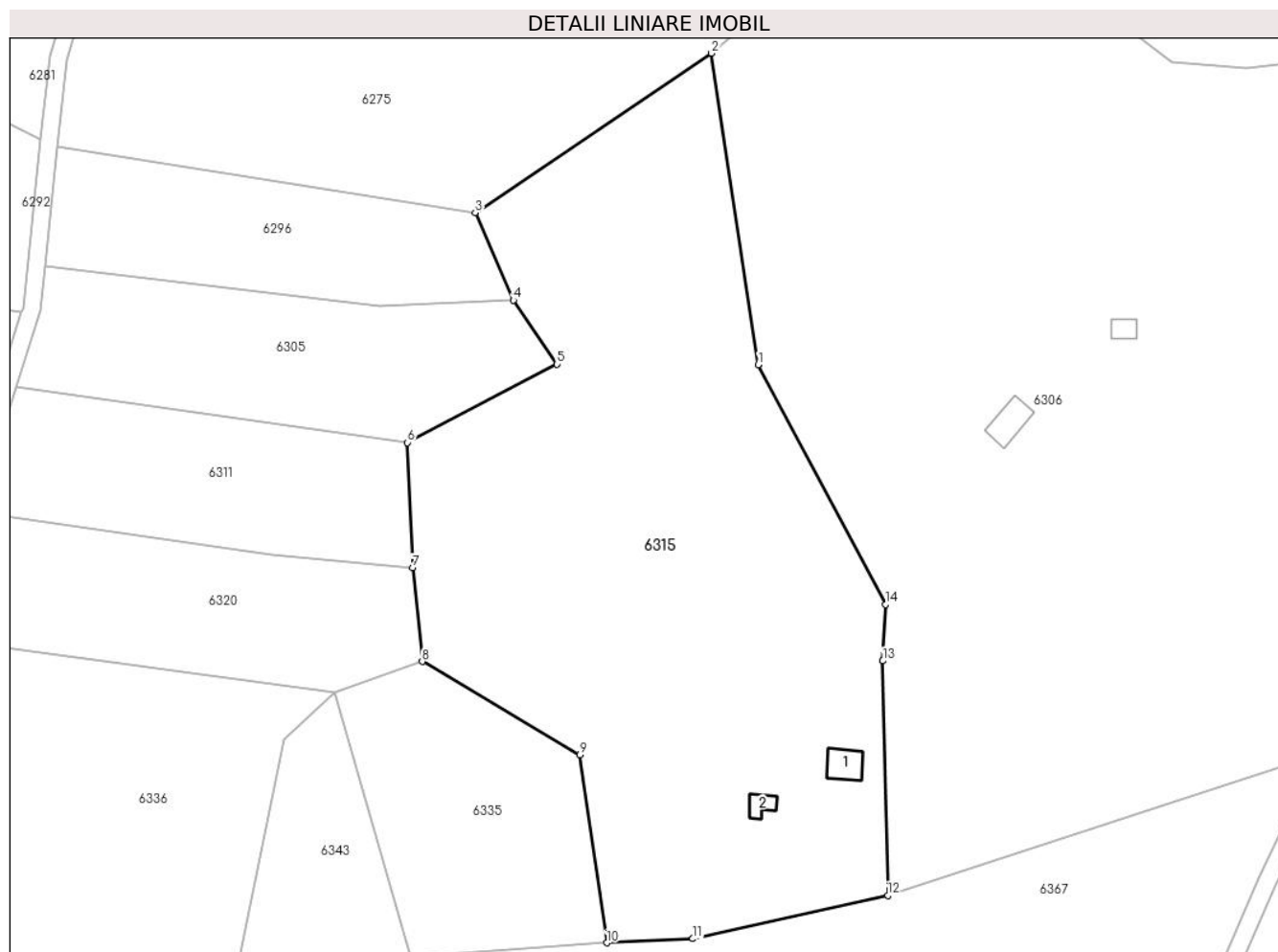
Inscrieri privind dezmembramintele dreptului de proprietate, drepturi reale de garanție și sarcini	Referințe
NU SUNT	

## Anexa Nr. 1 La Partea I

## Teren

Nr cadastral	Suprafața (mp)*	Observații / Referințe
	13.757	

\* Suprafața este determinată în planul de proiecție Stereo 70.



## Date referitoare la teren

Crt	Categorie folosință	Intravilan	Suprafața (mp)	Tarla	Parcelă	Nr. topo	Observații / Referințe
1	curți constructii	NU	81	-	-	2737/a, 2738	Den. de loc : Malul Breg, se identifica total cu nr. top 2737/a, 2738 din CF vechi 3090 Carasova
2	livada	NU	4.176	-	-	2737/a, 2738	Den. de loc : Malul Breg, se identifica total cu nr. top 2737/a, 2738 din CF vechi 3090 Carasova
3	faneata	NU	9.500	-	-	2737/a, 2738	Den. de loc : Malul Breg, se identifica total cu nr. top 2737/a, 2738 din CF vechi 3090 Carasova

## Date referitoare la construcții

Crt	Număr	Destinație construcție	Supraf. (mp)	Situație juridică	Observații / Referințe
A1.1		construcții anexa	54	Cu acte	Nr. niveluri:1; S. construita la sol:54 mp; Anexa
A1.2		construcții anexa	27	Cu acte	Nr. niveluri:1; S. construita la sol:27 mp; Anexa

## Lungime Segmente

1) Valorile lungimilor segmentelor sunt obținute din proiecție în plan.

Punct început	X / Y	Punct sfârșit	X / Y	Lungime segment (** (m)



Punct început	X / Y	Punct sfârşit	X / Y	Lungime segment (** (m)
1	254.623,21 418.323,763	2	254.612,503 418.395,125	72.161
2	254.612,503 418.395,125	3	254.558,299 418.358,623	65.348
3	254.558,299 418.358,623	4	254.567,041 418.338,512	21.929
4	254.567,041 418.338,512	5	254.577,004 418.323,874	17.707
5	254.577,004 418.323,874	6	254.542,79 418.305,891	38.652
6	254.542,79 418.305,891	7	254.543,943 418.277,204	28.709
7	254.543,943 418.277,204	8	254.546,159 418.255,706	21.613
8	254.546,159 418.255,706	9	254.582,296 418.234,3	42.001
9	254.582,296 418.234,3	10	254.588,505 418.191,247	43.499
10	254.588,505 418.191,247	11	254.608,222 418.192,174	19.739
11	254.608,222 418.192,174	12	254.652,921 418.202,135	45.795
12	254.652,921 418.202,135	13	254.651,788 418.255,85	53.727
13	254.651,788 418.255,85	14	254.652,417 418.268,807	12.972
14	254.652,417 418.268,807	1	254.623,21 418.323,763	62.235

\*\* Lungimile segmentelor sunt determinate în planul de proiecţie Stereo 70 şi sunt rotunjite la 1 milimetru.

\*\*\* Distanţa dintre puncte este formată din segmente cumulate ce sunt mai mici decât valoarea 1 milimetru.



**DATE DESPRE IMOBILUL NR. 6318**

Oficiul de Cadastru și Publicitate Imobiliară CARAS-SEVERIN  
Biroul de Cadastru și Publicitate Imobiliară Resita

**A. Partea I. Descrierea imobilului**

TEREN Extravilan

Nr. CF vechi:3414 Carasova

Nr. topografic:2823

Adresa: Jud. Caraş-Severin

Nr. Crt	Nr cadastral Nr. topografic	Suprafaţa* (mp)	Observații / Referințe
A1		3.948	Sector cadastral:11 Teren neimprejmuit;

**B. Partea II. Proprietari și acte**

Inscrieri privitoare la dreptul de proprietate și alte drepturi reale		Referințe
<b>319 / 19/02/1940</b>		
Hotarare Judecatoreasca nr. GI 1190/939, din 01/01/1940 emis de Judecatoria Mixta Resita;		
B1	Intabulare, drept de PROPRIETATE, succesiune, dobandit prin Hotarare Judecatoreasca, cota actuala 1/1 1) ALMAJAN MARIA	A1

**C. Partea III. SARCINI .**

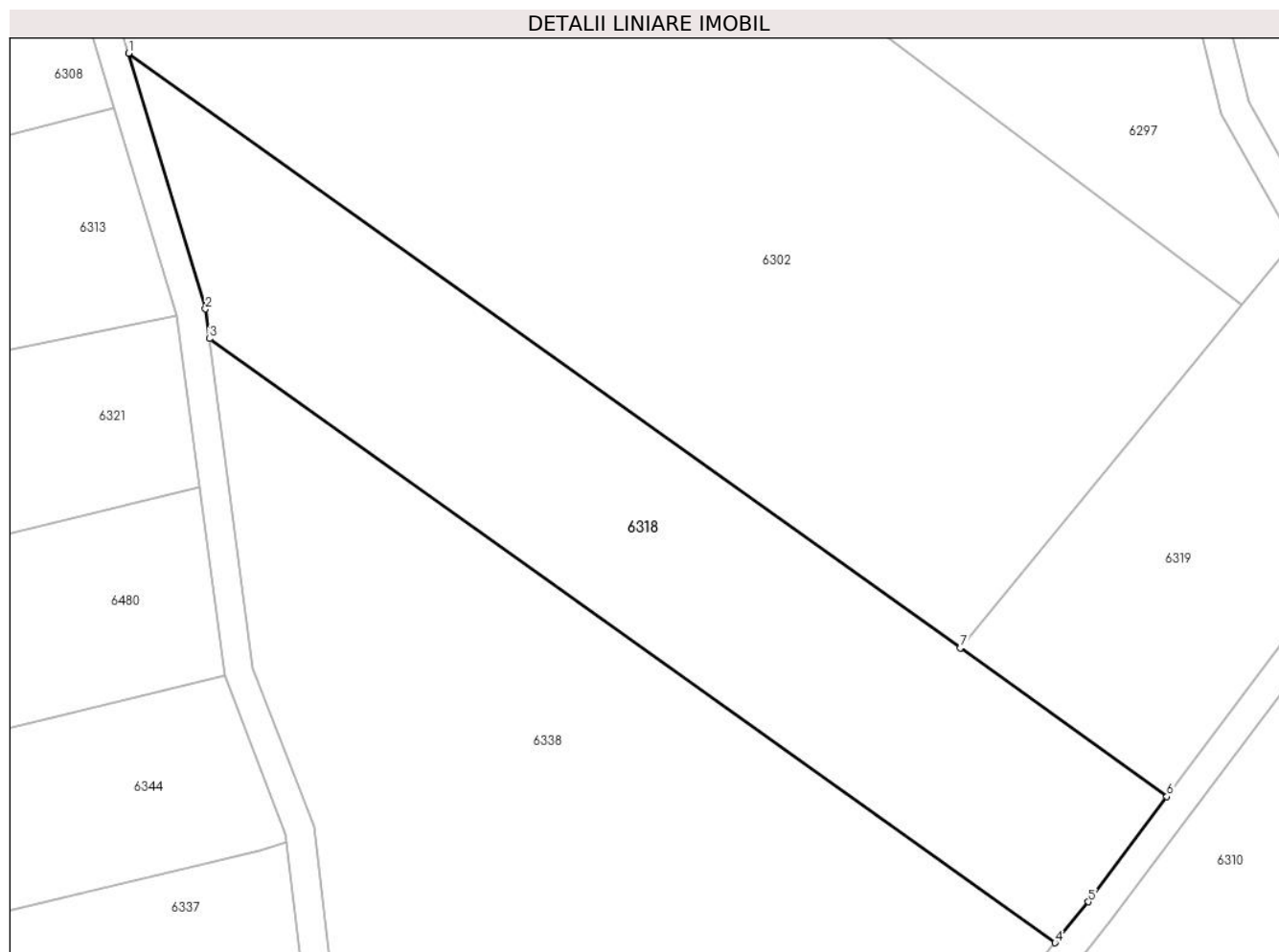
Inscrieri privind dezmembramintele dreptului de proprietate, drepturi reale de garanție și sarcini	Referințe
NU SUNT	

## Anexa Nr. 1 La Partea I

## Teren

Nr cadastral	Suprafața (mp)*	Observații / Referințe
	3.948	

\* Suprafața este determinată în planul de proiecție Stereo 70.



## Date referitoare la teren

Crt	Categorie folosință	Intra vilan	Suprafața (mp)	Tarla	Parcelă	Nr. topo	Observații / Referințe
1	faneata	NU	3.948	-	-	2823	Den. de loc : Prikiste, se identifica partial cu nr. top 2823 din CF vechi 3414 Carasova

## Lungime Segmente

1) Valorile lungimilor segmentelor sunt obținute din proiecție în plan.

Punct început	X / Y	Punct sfârșit	X / Y	Lungime segment (** (m)
1	255.341,104 418.339,002	2	255.351,578 418.304,249	36.298
2	255.351,578 418.304,249	3	255.352,112 418.300,221	4.063
3	255.352,112 418.300,221	4	255.467,141 418.218,097	141.336
4	255.467,141 418.218,097	5	255.471,681 418.223,678	7.194
5	255.471,681 418.223,678	6	255.482,346 418.237,972	17.834

Punct început	X / Y	Punct sfârșit	X / Y	Lungime segment (** (m)
6	255.482,346 418.237,972	7	255.454,227 418.258,185	34.63
7	255.454,227 418.258,185	1	255.341,104 418.339,002	139.026

\*\* Lungimile segmentelor sunt determinate în planul de proiecție Stereo 70 și sunt rotunjite la 1 milimetru.

\*\*\* Distanța dintre puncte este formată din segmente cumulate ce sunt mai mici decât valoarea 1 milimetru.



**DATE DESPRE IMOBILUL NR. 6319**

Oficiul de Cadastru și Publicitate Imobiliară CARAS-SEVERIN  
Biroul de Cadastru și Publicitate Imobiliară Resita

**A. Partea I. Descrierea imobilului**

TEREN Extravilan

Nr. CF vechi:3229 Carasova

Nr. topografic:2824

Adresa: Jud. Caraș-Severin

Nr. Crt	Nr cadastral Nr. topografic	Suprafața* (mp)	Observații / Referințe
A1		2.122	Sector cadastral:11 Teren neimprejmuit;

**B. Partea II. Proprietari și acte**

Inscrieri privitoare la dreptul de proprietate și alte drepturi reale		Referințe
<b>1 / 06/01/1986</b>		
Act Notarial nr. CM nr. 481/1985, din 01/01/1986 emis de NOT. JUD. C-S;		
B1	Intabulare, drept de PROPRIETATE, succesiune legala, asupra 1918 mp, dobandit prin Succesiune, cota actuala 1/1 1) GIURCHITA NICOLAE	A1
/		
Act Normativ nr. L7, din 13/03/1996 emis de PARLAMENTUL ROMANIEI;		
B2	Intabulare, drept de PROPRIETATE, asupra 204 mp, dobandit prin Lege, cota actuala 1/1 1) NEIDENTIFICAT NEIDENTIFICAT	A1

**C. Partea III. SARCINI .**

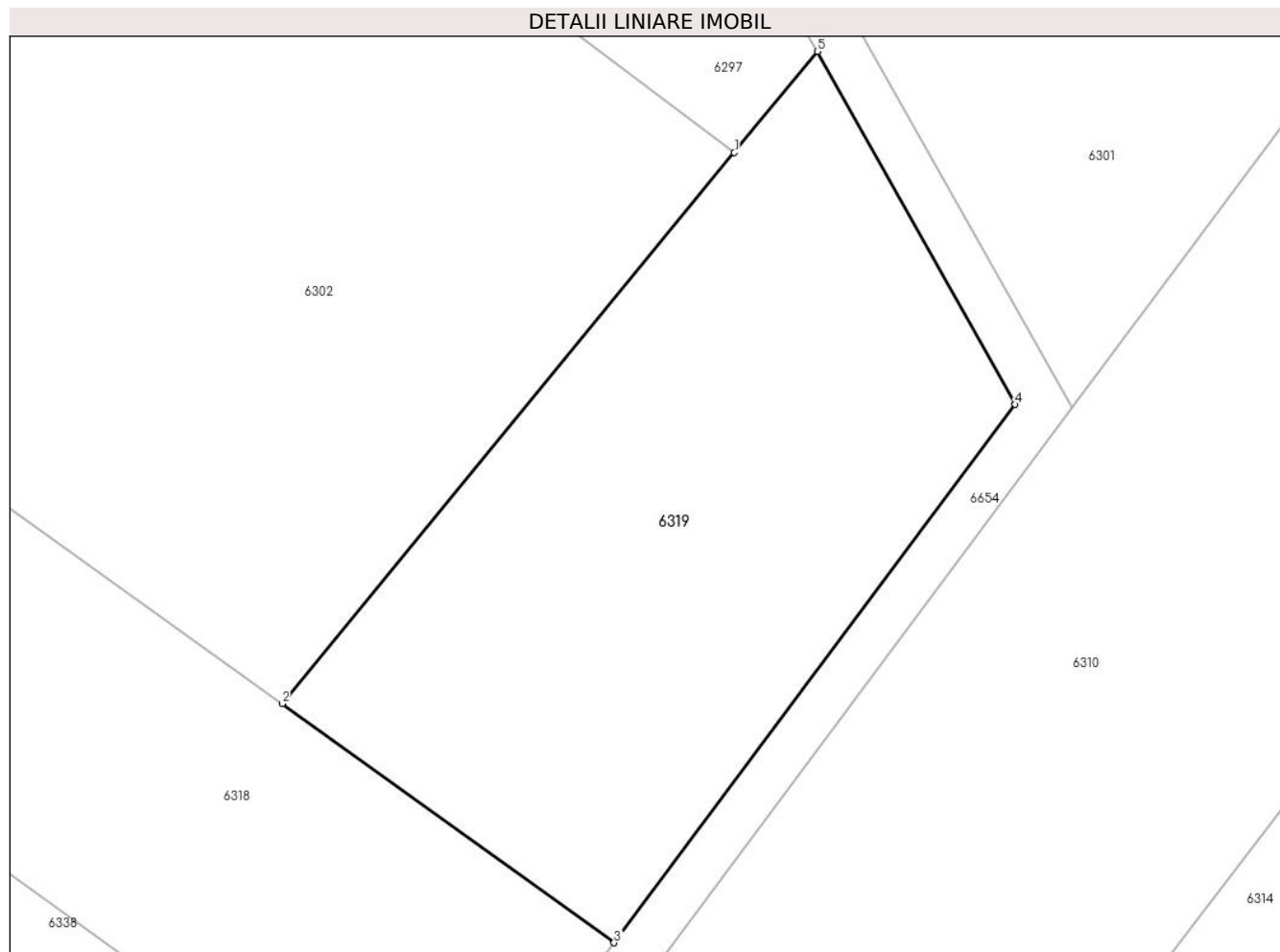
Inscrieri privind dezmembramintele dreptului de proprietate, drepturi reale de garanție și sarcini	Referințe
NU SUNT	

## Anexa Nr. 1 La Partea I

## Teren

Nr cadastral	Suprafața (mp)*	Observații / Referințe
	2.122	

\* Suprafața este determinată în planul de proiecție Stereo 70.



## Date referitoare la teren

Crt	Categorie folosință	Intravilan	Suprafața (mp)	Tarla	Parcelă	Nr. topo	Observații / Referințe
1	faneata	NU	2.122	-	-	2824	Den. de loc : Prikiste, se identifica partial cu nr. top 2824 din CF vechi 3229 Carasova

## Lungime Segmente

1) Valorile lungimilor segmentelor sunt obținute din proiecție în plan.

Punct început	X / Y	Punct sfârșit	X / Y	Lungime segment (** (m)
1	255.492,527 418.304,788	2	255.454,227 418.258,185	60.322
2	255.454,227 418.258,185	3	255.482,346 418.237,972	34.63
3	255.482,346 418.237,972	4	255.516,311 418.283,491	56.794
4	255.516,311 418.283,491	5	255.499,561 418.313,347	34.234
5	255.499,561 418.313,347	1	255.492,527 418.304,788	11.078



**\*\* Lungimile segmentelor sunt determinate în planul de proiecție Stereo 70 și sunt rotunjite la 1 milimetru.**

**\*\*\* Distanța dintre puncte este formată din segmente cumulate ce sunt mai mici decât valoarea 1 milimetru.**



**DATE DESPRE IMOBILUL NR. 6320**

Oficiul de Cadastru și Publicitate Imobiliară CARAS-SEVERIN  
Biroul de Cadastru și Publicitate Imobiliară Resita

**A. Partea I. Descrierea imobilului**

TEREN Extravilan

Nr. CF vechi:168 Carasova  
Nr. topografic:2733

Adresa: Jud. Caraș-Severin

Nr. Crt	Nr cadastral Nr. topografic	Suprafața* (mp)	Observații / Referințe
A1		3.030	Sector cadastral:11 Teren neimprejmuț;

**B. Partea II. Proprietari și acte**

Inscrieri privitoare la dreptul de proprietate și alte drepturi reale		Referințe
/		
Act Normativ nr. L7, din 13/03/1996 emis de PARLAMENTUL ROMANIEI;		
B1	Intabulare, drept de PROPRIETATE, dobândit prin Lege, cota actuala 1/1 1) <b>NEIDENTIFICAT NEIDENTIFICAT</b>	A1
Act Normativ nr. L7, din 13/03/1996 emis de PARLAMENTUL ROMANIEI (Adeverinta nr. 3795/31.10.2024, emisa de Primaria Comunei Carasova.);		
B2	Se noteaza posesia factica in favoarea lui: 1) <b>BACIUNA GHEORGHE</b>	A1

**C. Partea III. SARCINI .**

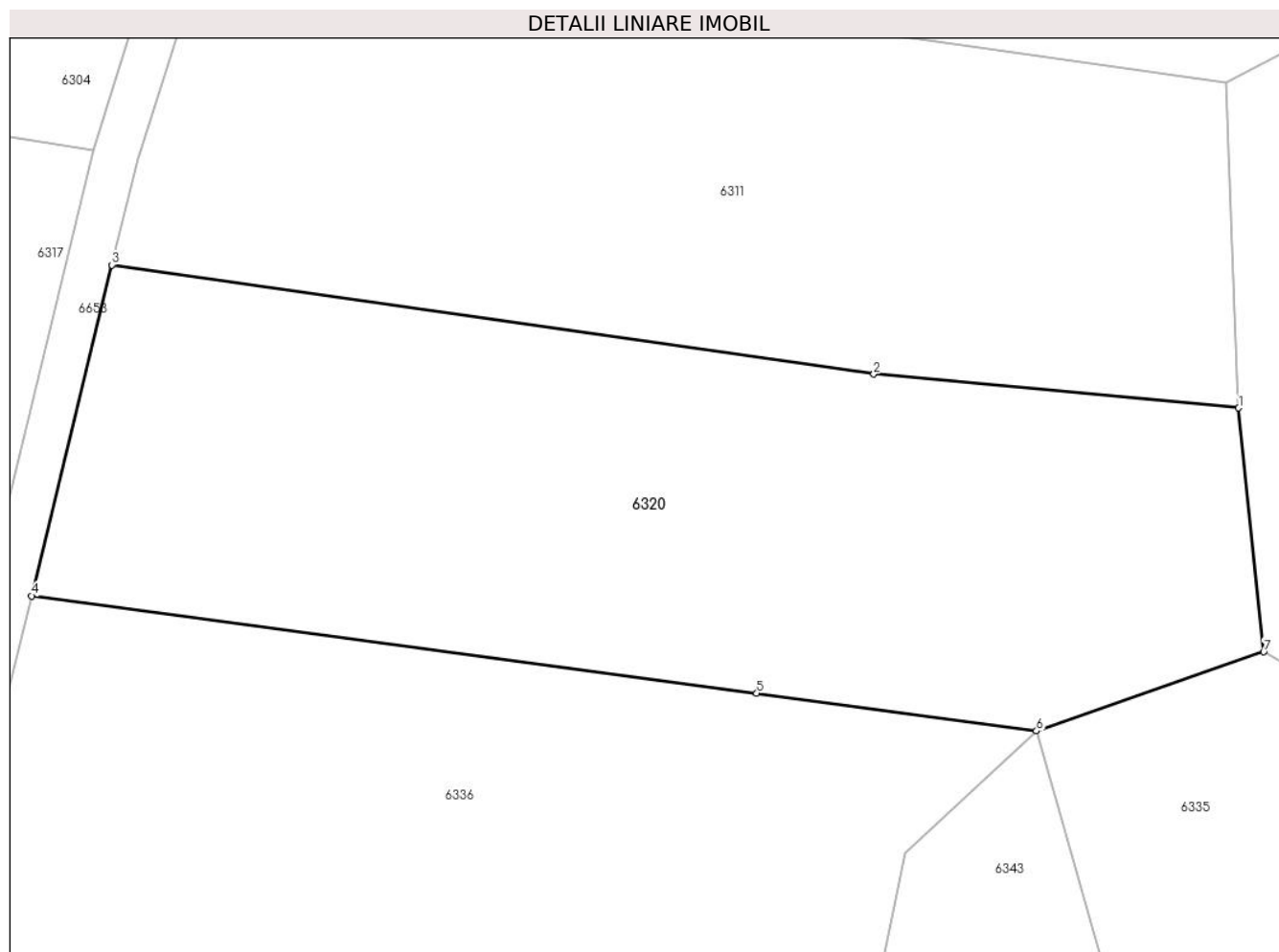
Inscrieri privind dezmembramintele dreptului de proprietate, drepturi reale de garanție și sarcini	Referințe
NU SUNT	

## Anexa Nr. 1 La Partea I

## Teren

Nr cadastral	Suprafața (mp)*	Observații / Referințe
	3.030	

\* Suprafața este determinată în planul de proiecție Stereo 70.



## Date referitoare la teren

Crt	Categorie folosință	Intravilan	Suprafața (mp)	Tarla	Parcelă	Nr. topo	Observații / Referințe
1	arabil	NU	3.030	-	-	2733	Den. de loc : Malul Breg, se identifica partial cu nr. top 2733 din CF vechi 168 Carasova.

## Lungime Segmente

1) Valorile lungimilor segmentelor sunt obținute din proiecție în plan.

Punct început	X / Y	Punct sfârșit	X / Y	Lungime segment (** (m)
1	254.543,943 418.277,204	2	254.511,768 418.280,182	32.312
2	254.511,768 418.280,182	3	254.444,569 418.289,808	67.884
3	254.444,569 418.289,808	4	254.437,48 418.260,641	30.017
4	254.437,48 418.260,641	5	254.501,432 418.252,046	64.526
5	254.501,432 418.252,046	6	254.526,12 418.248,728	24.91

Punct început	X / Y	Punct sfârșit	X / Y	Lungime segment (** (m)
6	254.526,12 418.248,728	7	254.546,159 418.255,706	21.219
7	254.546,159 418.255,706	1	254.543,943 418.277,204	21.613

\*\* Lungimile segmentelor sunt determinate în planul de proiecție Stereo 70 și sunt rotunjite la 1 milimetru.

\*\*\* Distanța dintre puncte este formată din segmente cumulate ce sunt mai mici decât valoarea 1 milimetru.



**DATE DESPRE IMOBILUL NR. 6321**

Oficiul de Cadastru și Publicitate Imobiliară CARAS-SEVERIN  
Biroul de Cadastru și Publicitate Imobiliară Resita

**A. Partea I. Descrierea imobilului**

TEREN Extravilan

Nr. CF vechi:4360 Carasova

Nr. topografic:2790/a

Adresa: Jud. Caraş-Severin

Nr. Crt	Nr cadastral Nr. topografic	Suprafaţa* (mp)	Observații / Referințe
A1	30327	2.506	Sector cadastral:11 Teren neimprejmuit;

**B. Partea II. Proprietari și acte**

Inscrieri privitoare la dreptul de proprietate și alte drepturi reale		Referințe
<b>4074 / 29/09/2000</b>		
Act Notarial nr. 4916/2000, din 01/01/2000 emis de -;		
B1	Intabulare, drept de PROPRIETATE, dobandit prin Conventie, cota actuala 1/1 1) <b>URSUL NICOLAE</b> , si sotia 2) <b>URSUL MARTA</b> , n.Mihaila <i>OBSERVATII: (provenita din conversia CF 4360 Carasova)</i>	A1
/		
Act Normativ nr. L7, din 13/03/1996 emis de PARLAMENTUL ROMANIEI (Adeverinta nr. 3648/18.10.2024, emisa de Primaria Comunei Carasova.);		
B2	Se noteaza posesia factica in favoarea lui: 1) <b>DOBRA MARIA</b>	A1

**C. Partea III. SARCINI**

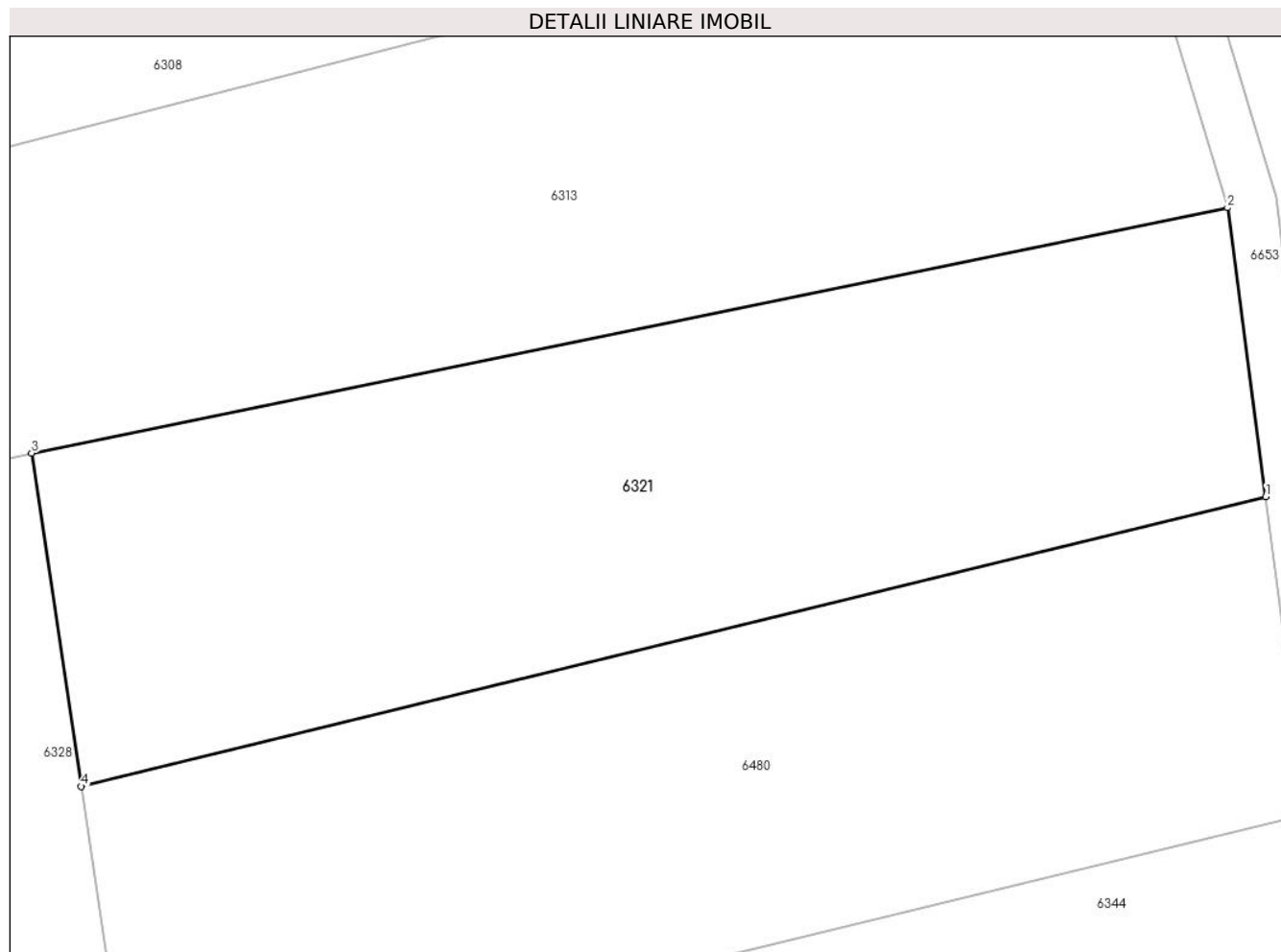
Inscrieri privind dezmembramintele dreptului de proprietate, drepturi reale de garanție și sarcini		Referințe
<b>2973 / 01/01/1921</b>		
Act Notarial nr. FN, din 01/01/1921 emis de -;		
C1	se noteaza dreptul de intretinere in favoarea lui <b>REBEGILA GHEORGHE</b> si sotia <b>REBEGILA MARIA</b> n.Padineant <i>OBSERVATII: (provenita din conversia CF 4360 Carasova)</i>	A1
<b>86 / 01/01/1943</b>		
Act Notarial nr. FN, din 01/01/1943 emis de -;		
C2	Intabulare, drept de UZUFRACT VIAGER, cota actuala 1/1, cota initiala 1/1 1) <b>STOIANOVICI MARIA</b> , n.Dobra <i>OBSERVATII: (provenita din conversia CF 4360Carasova)</i>	A1

## Anexa Nr. 1 La Partea I

## Teren

Nr cadastral	Suprafața (mp)*	Observații / Referințe
30327	2.506	

\* Suprafața este determinată în planul de proiecție Stereo 70.



## Date referitoare la teren

Crt	Categorie folosință	Intra vilan	Suprafața (mp)	Tarla	Parcelă	Nr. topo	Observații / Referințe
1	arabil	NU	2.506	-	-	2790/a	Den. de loc : Malul Breg, se identifica partial cu partial cu nr. top 2790/a din CF 30327 (CF 4360 Carasova)

## Lungime Segmente

1) Valorile lungimilor segmentelor sunt obținute din proiecție în plan.

Punct început	X / Y	Punct sfârșit	X / Y	Lungime segment (** (m)
1	255.350,757 418.280,021	2	255.347,655 418.303,403	23.587
2	255.347,655 418.303,403	3	255.250,751 418.283,549	98.917
3	255.250,751 418.283,549	4	255.254,786 418.256,572	27.277
4	255.254,786 418.256,572	1	255.350,757 418.280,021	98.794



**\*\* Lungimile segmentelor sunt determinate în planul de proiecție Stereo 70 și sunt rotunjite la 1 milimetru.**

**\*\*\* Distanța dintre puncte este formată din segmente cumulate ce sunt mai mici decât valoarea 1 milimetru.**



**DATE DESPRE IMOBILUL NR. 6322**

Oficiul de Cadastru și Publicitate Imobiliară CARAS-SEVERIN  
Biroul de Cadastru și Publicitate Imobiliară Resita

**A. Partea I. Descrierea imobilului**

TEREN Extravilan

Nr. CF vechi:966 Carasova

Nr. topografic:2762

Adresa: Jud. Caraș-Severin

Nr. Crt	Nr cadastral Nr. topografic	Suprafața* (mp)	Observații / Referințe
A1		1.216	Sector cadastral:11 Teren neimprejmuit;

**B. Partea II. Proprietari și acte**

Inscrieri privitoare la dreptul de proprietate și alte drepturi reale		Referințe
<b>2721 / 25/11/1938</b>		
Hotarare Judecatoreasca nr. GI 503/1938, din 01/01/1938 emis de Jud. Mixta Resita;		
B1	Intabulare, drept de PROPRIETATE, succesiune, asupra 381 mp, dobandit prin Hotarare Judecatoreasca, cota actuala 1/3 1) <b>BAICA MARTIN</b>	A1
B2	Intabulare, drept de PROPRIETATE, asupra 381 mp, dobandit prin Hotarare Judecatoreasca, cota actuala 1/3 1) <b>BAICA MARIA</b> , n. Tincul	A1
B3	Intabulare, drept de PROPRIETATE, asupra 381 mp, dobandit prin Hotarare Judecatoreasca, cota actuala 1/3 1) <b>BAICA PETRIA</b> , , Rebejila	A1
/		
Act Normativ nr. L7, din 13/03/1996 emis de PARLAMENTUL ROMANIEI;		
B4	Intabulare, drept de PROPRIETATE, asupra 835 mp, dobandit prin Lege, cota actuala 1/1 1) <b>NEIDENTIFICAT NEIDENTIFICAT</b>	A1

**C. Partea III. SARCINI .**

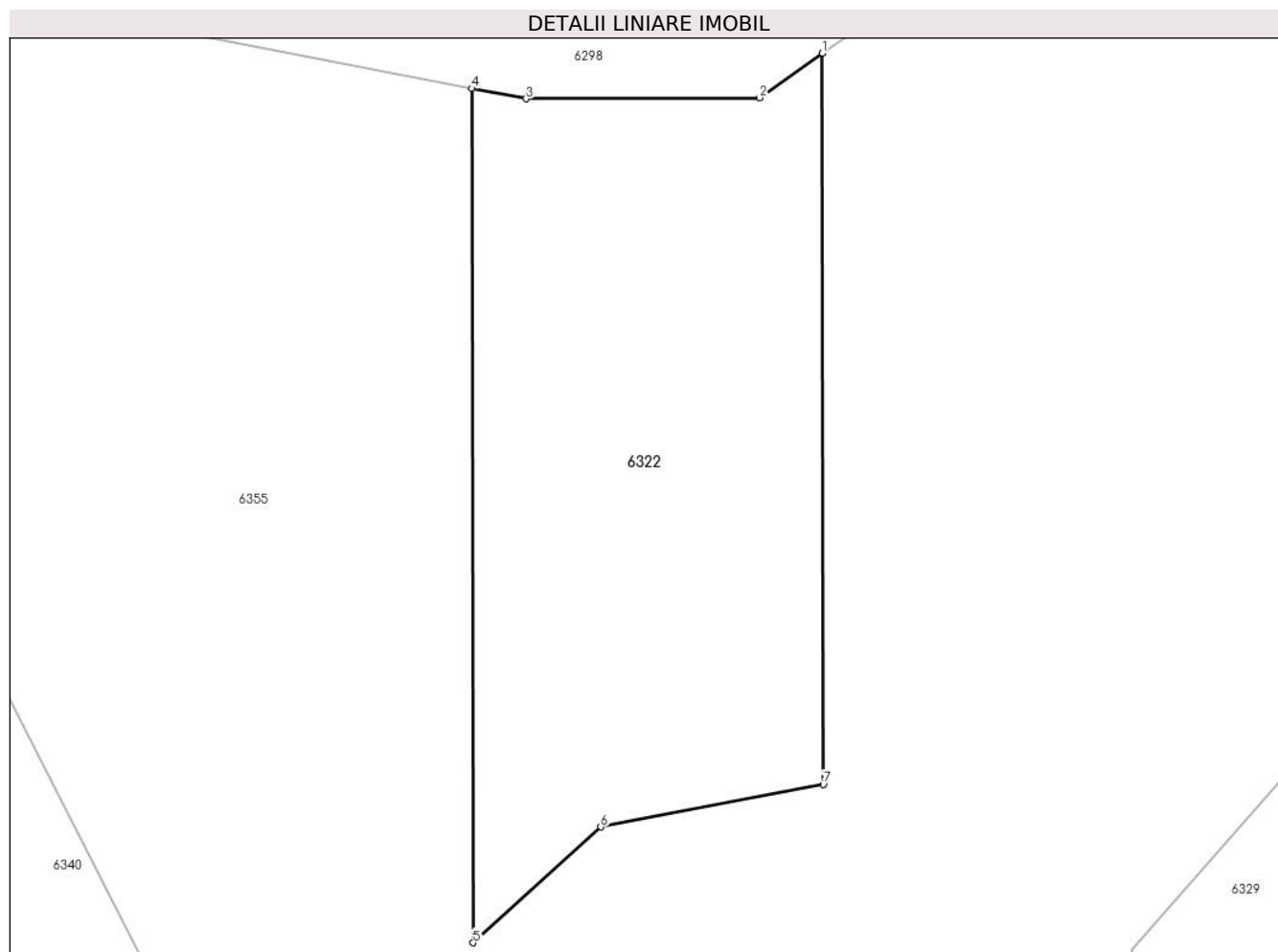
Inscrieri privind dezmembramintele dreptului de proprietate, drepturi reale de garanție și sarcini	Referințe
NU SUNT	

## Anexa Nr. 1 La Partea I

## Teren

Nr cadastral	Suprafața (mp)*	Observații / Referințe
	1.216	

\* Suprafața este determinată în planul de proiecție Stereo 70.



## Date referitoare la teren

Crt	Categorie folosință	Intravilan	Suprafața (mp)	Tarla	Parcelă	Nr. topo	Observații / Referințe
1	faneata	NU	1.216	-	-	2762	Faneata împadurita. Den. de loc : Malul Breg, se identifica partial cu nr. top 2762 din CF vechi 966 Carasova

## Lungime Segmente

1) Valorile lungimilor segmentelor sunt obținute din proiecție în plan.

Punct început	X / Y	Punct sfârșit	X / Y	Lungime segment (** (m)
1	254.940,647 418.289,295	2	254.936,351 418.286,246	5.268
2	254.936,351 418.286,246	3	254.920,364 418.286,168	15.988
3	254.920,364 418.286,168	4	254.916,67 418.286,882	3.762
4	254.916,67 418.286,882	5	254.916,744 418.228,416	58.466
5	254.916,744 418.228,416	6	254.925,475 418.236,343	11.793

Punct început	X / Y	Punct sfârșit	X / Y	Lungime segment (** (m)
6	254.925,475 418.236,343	7	254.940,71 418.239,25	15.51
7	254.940,71 418.239,25	1	254.940,647 418.289,295	50.045

\*\* Lungimile segmentelor sunt determinate în planul de proiecție Stereo 70 și sunt rotunjite la 1 milimetru.

\*\*\* Distanța dintre puncte este formată din segmente cumulate ce sunt mai mici decât valoarea 1 milimetru.



**DATE DESPRE IMOBILUL NR. 6324**

Oficiul de Cadastru și Publicitate Imobiliară CARAS-SEVERIN  
Biroul de Cadastru și Publicitate Imobiliară Resita

**A. Partea I. Descrierea imobilului**

TEREN Extravilan

Nr. CF vechi:749 Carasova  
Nr. topografic:2858

Adresa: Jud. Caraș-Severin

Nr. Crt	Nr cadastral Nr. topografic	Suprafața* (mp)	Observații / Referințe
A1		6.251	Sector cadastral:11 Teren neimprejmuit;

**B. Partea II. Proprietari și acte**

Inscrieri privitoare la dreptul de proprietate și alte drepturi reale		Referințe
<b>1142 / 11/03/1897</b>		
Act Notarial nr. FN, din 01/01/1897 emis de -;		
B1	Intabulare, drept de PROPRIETATE, asupra 1439 mp, dobandit prin Conventie, cota actuala 1/1 1) REBEZSILA PETER	A1
/		
Act Normativ nr. L7, din 13/03/1996 emis de PARLAMENTUL ROMANIEI;		
B2	Intabulare, drept de PROPRIETATE, asupra 4812 mp, dobandit prin Lege, cota actuala 1/1 1) NEIDENTIFICAT NEIDENTIFICAT	A1

**C. Partea III. SARCINI .**

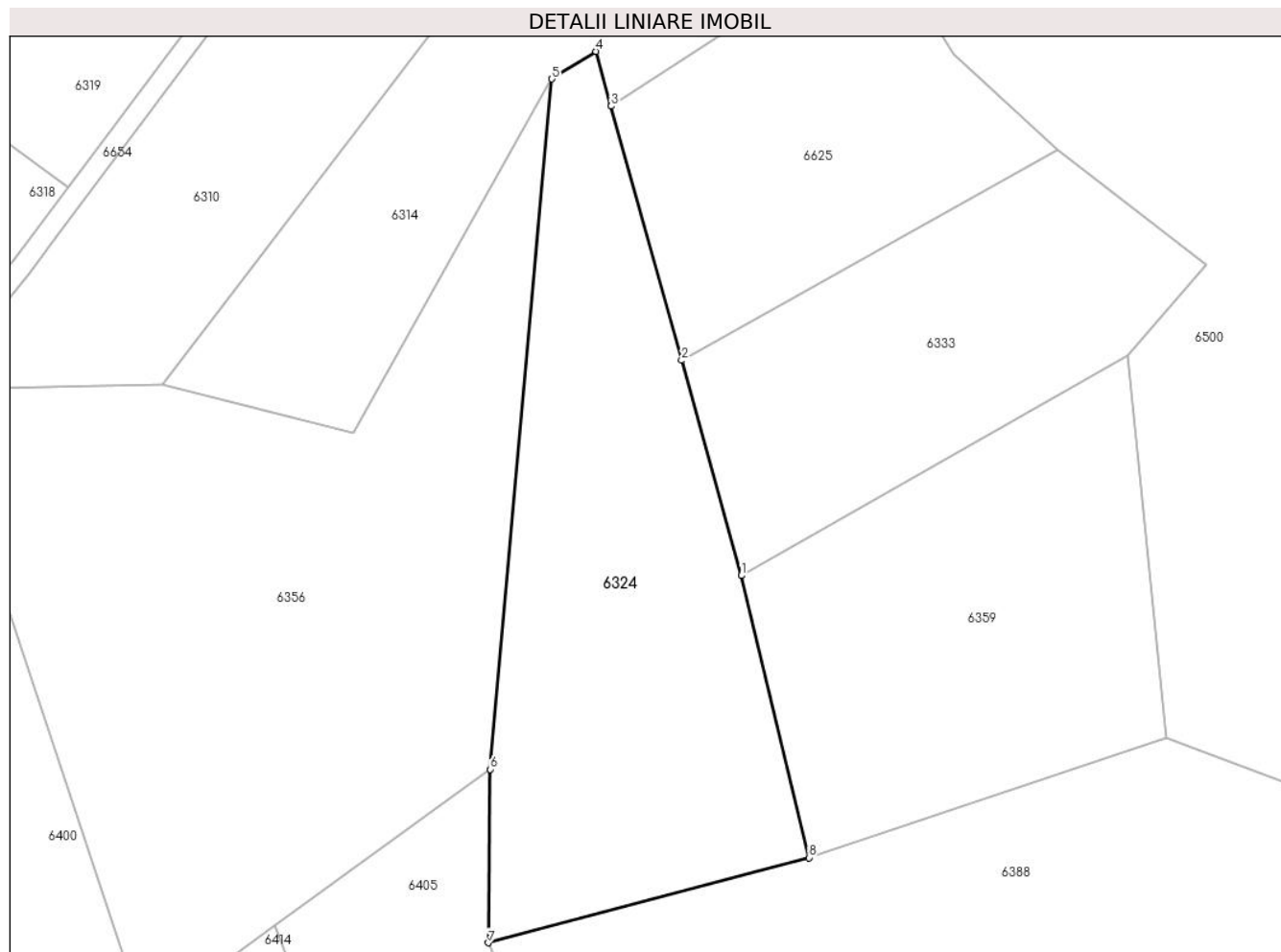
Inscrieri privind dezmembramintele dreptului de proprietate, drepturi reale de garanție și sarcini	Referințe
NU SUNT	

## Anexa Nr. 1 La Partea I

## Teren

Nr cadastral	Suprafața (mp)*	Observații / Referințe
	6.251	

\* Suprafața este determinată în planul de proiecție Stereo 70.



## Date referitoare la teren

Crt	Categorie folosință	Intravilan	Suprafața (mp)	Tarla	Parcelă	Nr. topo	Observații / Referințe
1	faneata	NU	6.251	-	-	2858	Den. de loc : Prikiste, se identifica total cu nr. top 2858 din CF vechi 749 Carasova

## Lungime Segmente

1) Valorile lungimilor segmentelor sunt obținute din proiecție în plan.

Punct început	X / Y	Punct sfârșit	X / Y	Lungime segment (** (m)
1	255.613,941 418.162,099	2	255.602,274 418.204,127	43.618
2	255.602,274 418.204,127	3	255.588,492 418.253,775	51.525
3	255.588,492 418.253,775	4	255.585,531 418.264,444	11.072
4	255.585,531 418.264,444	5	255.576,946 418.259,05	10.138
5	255.576,946 418.259,05	6	255.564,892 418.124,278	135.31



Punct început	X / Y	Punct sfârșit	X / Y	Lungime segment (** (m)
6	255.564,892 418.124,278	7	255.564,51 418.090,423	33.858
7	255.564,51 418.090,423	8	255.627,166 418.107,033	64.82
8	255.627,166 418.107,033	1	255.613,941 418.162,099	56.632

\*\* Lungimile segmentelor sunt determinate în planul de proiecție Stereo 70 și sunt rotunjite la 1 milimetru.

\*\*\* Distanța dintre puncte este formată din segmente cumulate ce sunt mai mici decât valoarea 1 milimetru.



**DATE DESPRE IMOBILUL NR. 6328**

Oficiul de Cadastru și Publicitate Imobiliară CARAS-SEVERIN  
Biroul de Cadastru și Publicitate Imobiliară Resita

**A. Partea I. Descrierea imobilului**

Nr. CF vechi:2856, 4360, 2975 Carasova  
Nr. topografic:2789, 2790/a, 2790/b

TEREN Extravilan

Adresa: Jud. Caraş-Severin

Nr. Crt	Nr cadastral Nr. topografic	Suprafaţa* (mp)	Observații / Referințe
A1	30327	8.440	Sector cadastral:11 Teren neimprejmuit;

**B. Partea II. Proprietari și acte**

Inscrieri privitoare la dreptul de proprietate și alte drepturi reale		Referințe
<b>4074 / 29/09/2000</b>		
Act Notarial nr. 4916/2000, din 01/01/2000 emis de -;		
B1	Intabulare, drept de PROPRIETATE, asupra 2813 mp, dobandit prin Conventie, cota actuala 1/1 1) <b>URSUL NICOLAE</b> , si sotia 2) <b>URSUL MARTA</b> , n.Mihaila <i>OBSERVATII: Provine din CF 30327</i>	A1
/		
Act Normativ nr. L7, din 13/03/1996 emis de PARLAMENTUL ROMANIEI;		
B2	Intabulare, drept de PROPRIETATE, asupra 5627 mp, dobandit prin Lege, cota actuala 1/1 1) <b>NEIDENTIFICAT NEIDENTIFICAT</b>	A1
Act Normativ nr. L7, din 13/03/1996 emis de PARLAMENTUL ROMANIEI (Adeverinta nr. 2602/13.08.2024, emisa de Primaria Comunei Carasova.);		
B3	Se noteaza posesia factica in favoarea lui: 1) <b>GIURGIULENA PETRU NICOLAE</b>	A1

**C. Partea III. SARCINI**

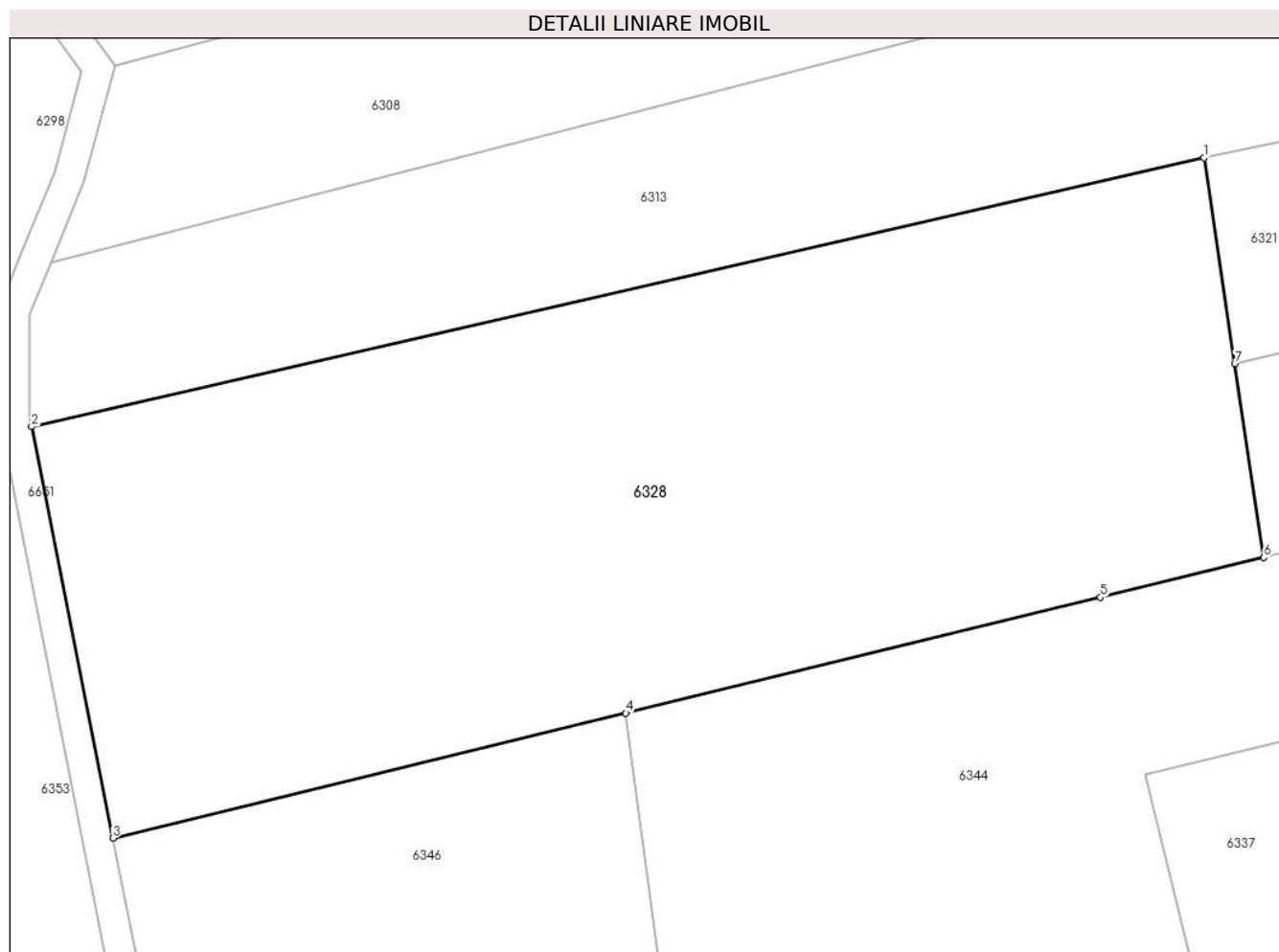
Inscrieri privind dezmembramintele dreptului de proprietate, drepturi reale de garanție și sarcini		Referințe
<b>2973 / 01/01/1921</b>		
Act Notarial nr. FN, din 01/01/1921 emis de -;		
C1	se noteaza dreptul de intretinere asupra 2813 mp in favoarea lui <b>REBEGILA GHEORGHE</b> si sotia <b>REBEGILA MARIA</b> n.Padineant <i>OBSERVATII: Provine din CF 30327</i>	A1
<b>86 / 01/01/1943</b>		
Act Notarial nr. FN, din 01/01/1943 emis de -;		
C2	Intabulare, drept de UZUFRACT VIAGER, asupra 2813 mp, cota actuala 1/1, cota initiala 1/1 1) <b>STOIANOVICI MARIA</b> , n.Dobra <i>OBSERVATII: Provine din CF 30327</i>	A1

## Anexa Nr. 1 La Partea I

## Teren

Nr cadastral	Suprafața (mp)*	Observații / Referințe
30327	8.440	

\* Suprafața este determinată în planul de proiecție Stereo 70.



## Date referitoare la teren

Crt	Categorie folosință	Intravilan	Suprafața (mp)	Tarla	Parcelă	Nr. topo	Observații / Referințe
1	arabil	NU	8.440	-	-	2789, 2790/a, 2790/b	Den. de loc : Malul Breg, se identifica partial cu nr. top 2789 din CF vechi 2856 Carasova, partial cu nr. top 2790/a din CF 30327 (CF 4360 Carasova), partial cu nr. top 2790/b din CF vechi 2975 Carasova

## Lungime Segmente

1) Valorile lungimilor segmentelor sunt obținute din proiecție în plan.

Punct început	X / Y	Punct sfârșit	X / Y	Lungime segment (** (m))
1	255.250,751 418.283,549	2	255.096,922 418.248,295	157.818
2	255.096,922 418.248,295	3	255.107,588 418.194,333	55.006
3	255.107,588 418.194,333	4	255.174,898 418.210,738	69.281

Punct început	X / Y	Punct sfârșit	X / Y	Lungime segment (** (m)
4	255.174,898 418.210,738	5	255.237,161 418.225,913	64.086
5	255.237,161 418.225,913	6	255.258,59 418.231,136	22.056
6	255.258,59 418.231,136	7	255.254,786 418.256,572	25.719
7	255.254,786 418.256,572	1	255.250,751 418.283,549	27.277

\*\* Lungimile segmentelor sunt determinate în planul de proiecție Stereo 70 și sunt rotunjite la 1 milimetru.

\*\*\* Distanța dintre puncte este formată din segmente cumulate ce sunt mai mici decât valoarea 1 milimetru.



**DATE DESPRE IMOBILUL NR. 6329**

Oficiul de Cadastru și Publicitate Imobiliară CARAS-SEVERIN  
Biroul de Cadastru și Publicitate Imobiliară Resita

**A. Partea I. Descrierea imobilului**

TEREN Extravilan

Nr. CF vechi:966 Carasova  
Nr. topografic:2762

Adresa: Jud. Caraş-Severin

Nr. Crt	Nr cadastral Nr. topografic	Suprafaţa* (mp)	Observații / Referințe
A1		3.374	Sector cadastral:11 Teren neimprejmut;

**B. Partea II. Proprietari și acte**

Inscrieri privitoare la dreptul de proprietate și alte drepturi reale		Referințe
<b>2721 / 25/11/1938</b>		
Hotarare Judecatoreasca nr. GI 503/1938, din 01/01/1938 emis de Jud. Mixta Resita;		
B1	Intabulare, drept de PROPRIETATE, succesiune, asupra 1058 mp, dobandit prin Hotarare Judecatoreasca, cota actuala 1/3 1) <b>BAICA MARTIN</b>	A1
B2	Intabulare, drept de PROPRIETATE, asupra 1058 mp, dobandit prin Hotarare Judecatoreasca, cota actuala 1/3 1) <b>BAICA MARIA</b> , n. Tincul	A1
B3	Intabulare, drept de PROPRIETATE, asupra 1058 mp, dobandit prin Hotarare Judecatoreasca, cota actuala 1/3 1) <b>BAICA PETRIA</b> , , Rebejila	A1
/		
Act Normativ nr. L7, din 13/03/1996 emis de PARLAMENTUL ROMANIEI;		
B4	Intabulare, drept de PROPRIETATE, asupra 2316 mp, dobandit prin Lege, cota actuala 1/1 1) <b>NEIDENTIFICAT NEIDENTIFICAT</b>	A1

**C. Partea III. SARCINI .**

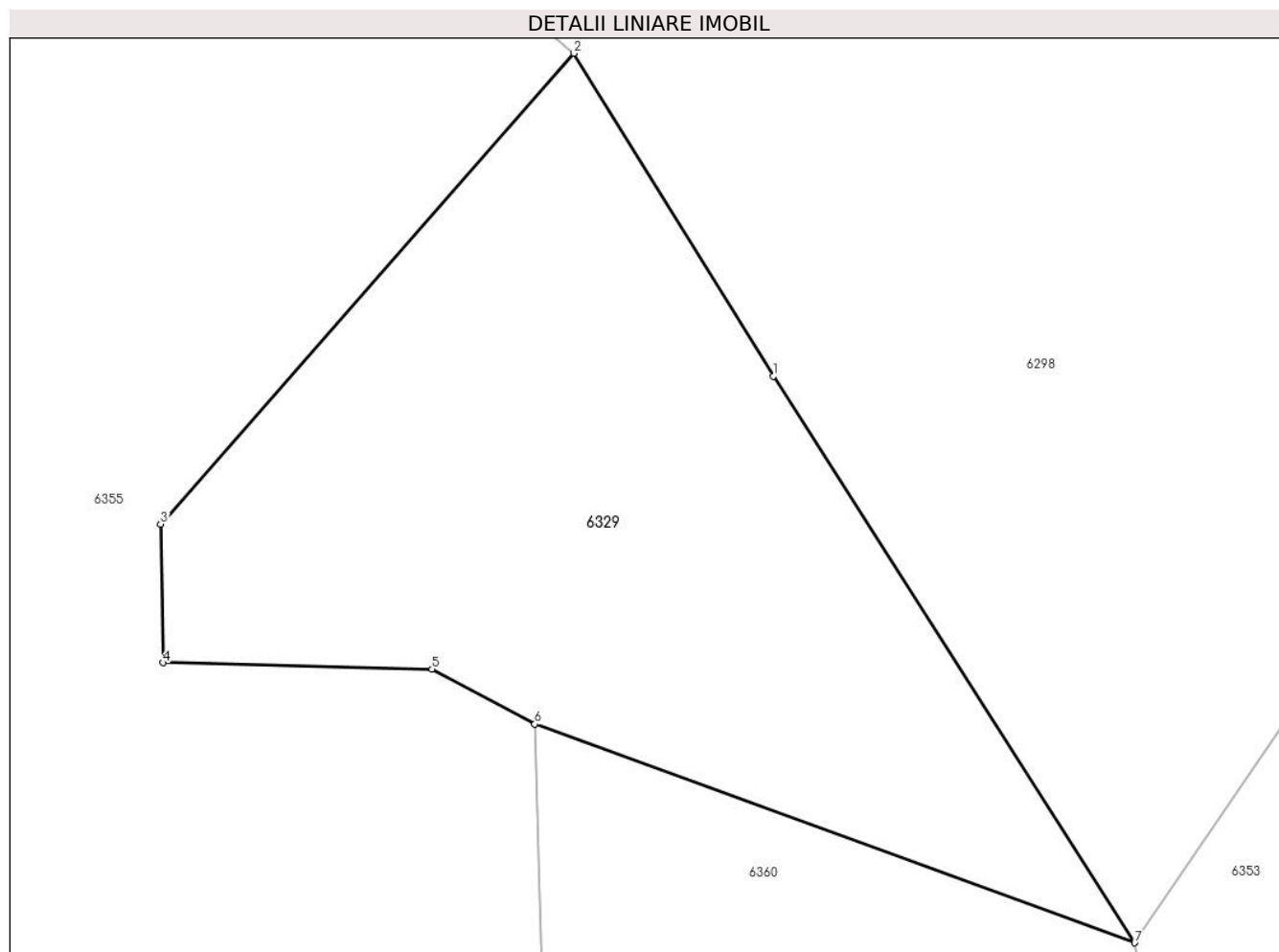
Inscrieri privind dezmembramintele dreptului de proprietate, drepturi reale de garanție și sarcini	Referințe
NU SUNT	

## Anexa Nr. 1 La Partea I

## Teren

Nr cadastral	Suprafața (mp)*	Observații / Referințe
	3.374	

\* Suprafața este determinată în planul de proiecție Stereo 70.



## Date referitoare la teren

Crt	Categorie folosință	Intravilan	Suprafața (mp)	Tarla	Parcelă	Nr. topo	Observații / Referințe
1	faneata	NU	3.374	-	-	2762	Faneata împadurita. Den. de loc : Malul Breg, se identifica partial cu nr. top 2762 din CF vechi 966 Carasova

## Lungime Segmente

1) Valorile lungimilor segmentelor sunt obținute din proiecție în plan.

Punct început	X / Y	Punct sfârșit	X / Y	Lungime segment (** (m)
1	255.021,842 418.242,465	2	255.002,316 418.274,075	37.154
2	255.002,316 418.274,075	3	254.961,825 418.227,972	61.359
3	254.961,825 418.227,972	4	254.962,054 418.214,404	13.569
4	254.962,054 418.214,404	5	254.988,392 418.213,768	26.346
5	254.988,392 418.213,768	6	254.998,463 418.208,383	11.42



Punct început	X / Y	Punct sfârșit	X / Y	Lungime segment (** (m)
6	254.998,463 418.208,383	7	255.057,236 418.186,981	62.549
7	255.057,236 418.186,981	1	255.021,842 418.242,465	65.812

\*\* Lungimile segmentelor sunt determinate în planul de proiecție Stereo 70 și sunt rotunjite la 1 milimetru.

\*\*\* Distanța dintre puncte este formată din segmente cumulate ce sunt mai mici decât valoarea 1 milimetru.



**DATE DESPRE IMOBILUL NR. 6330**

Oficiul de Cadastru și Publicitate Imobiliară CARAS-SEVERIN  
Biroul de Cadastru și Publicitate Imobiliară Resita

**A. Partea I. Descrierea imobilului**

TEREN Extravilan

Nr. CF vechi:186- CARASOVA

Nr. topografic:2763

Adresa: Jud. Caraș-Severin

Nr. Crt	Nr cadastral Nr. topografic	Suprafața* (mp)	Observații / Referințe
A1	31508	7.716	Sector cadastral:11 Teren neimprejmuit;

**B. Partea II. Proprietari și acte**

Inscrieri privitoare la dreptul de proprietate și alte drepturi reale		Referințe
<b>1524 / 13/08/1941</b>		
Act Notarial nr. Mostenire FN, din 01/01/1941 emis de -;		
B1	Intabulare, drept de PROPRIETATE, asupra 6012 mp, dobandit prin Succesiune, cota actuala 1/2 1) <b>BOGDAN NICOLAE</b> <i>OBSERVATII: (provenita din conversia CF 186- CARASOVA)</i>	A1
<b>37514 / 29/09/2014</b>		
Act Notarial nr. 218, din 29/09/2014 emis de Dobre Florica;		
B2	Intabulare, drept de PROPRIETATE, asupra 6012 mp, dobandit prin Succesiune, cota actuala 1/2 1) <b>SUBMILCH AZEMINA MIHAELA</b> , n. BOGDAN,fiica	A1
/		
Act Normativ nr. L7, din 13/03/1996 emis de PARLAMENTUL ROMANIEI;		
B3	Intabulare, drept de PROPRIETATE, asupra 1704 mp, dobandit prin Lege, cota actuala 1/1 1) <b>NEIDENTIFICAT NEIDENTIFICAT</b>	A1

**C. Partea III. SARCINI .**

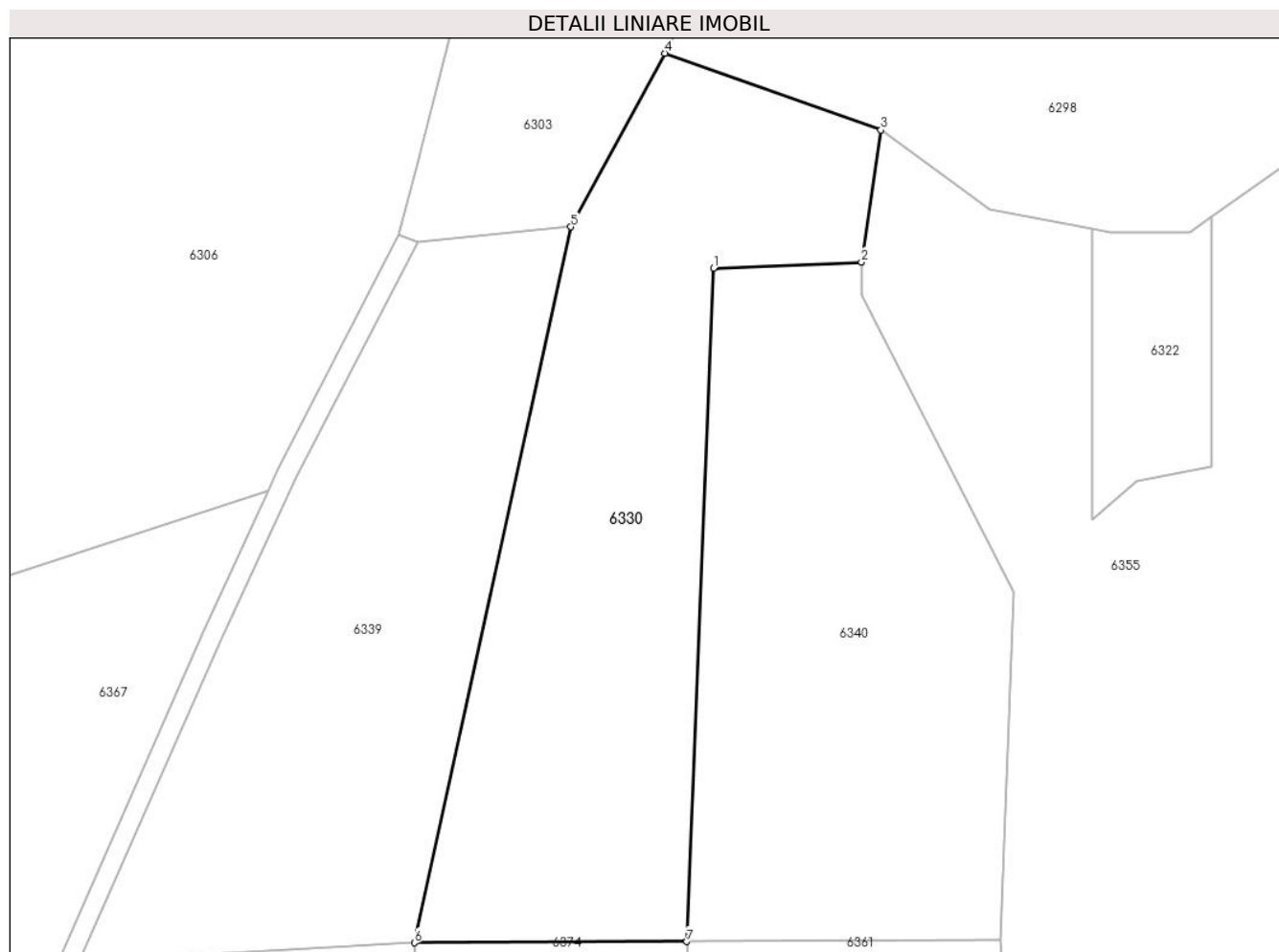
Inscrieri privind dezmembramintele dreptului de proprietate, drepturi reale de garanție și sarcini	Referințe
NU SUNT	

## Anexa Nr. 1 La Partea I

## Teren

Nr cadastral	Suprafața (mp)*	Observații / Referințe
31508	7.716	

\* Suprafața este determinată în planul de proiecție Stereo 70.



## Date referitoare la teren

Crt	Categorie folosință	Intravilan	Suprafața (mp)	Tarla	Parcelă	Nr. topo	Observații / Referințe
1	arabil	NU	2.278	-	-	2763-Carasova	Den. de loc : Malul Breg, se identifica partial cu nr. top 2763 din CF 31508 (CF vechi 186 Carasova)
2	livada	NU	5.438	-	-	2763	Den. de loc : Malul Breg, se identifica partial cu nr. top 2763 din CF 31508 (CF vechi 186 Carasova)

## Lungime Segmente

1) Valorile lungimilor segmentelor sunt obținute din proiecție în plan.

Punct început	X / Y	Punct sfârșit	X / Y	Lungime segment (** (m))
1	254.840,637 418.278,978	2	254.870,319 418.280,187	29.707
2	254.870,319 418.280,187	3	254.874,228 418.306,668	26.768
3	254.874,228 418.306,668	4	254.830,803 418.322,07	46.076

Punct început	X / Y	Punct sfârșit	X / Y	Lungime segment (** (m)
4	254.830,803 418.322,07	5	254.811,927 418.287,26	39.599
5	254.811,927 418.287,26	6	254.780,564 418.143,614	147.03
6	254.780,564 418.143,614	7	254.835,26 418.143,834	54.697
7	254.835,26 418.143,834	1	254.840,637 418.278,978	135.25

\*\* Lungimile segmentelor sunt determinate în planul de proiecție Stereo 70 și sunt rotunjite la 1 milimetru.

\*\*\* Distanța dintre puncte este formată din segmente cumulate ce sunt mai mici decât valoarea 1 milimetru.



**DATE DESPRE IMOBILUL NR. 6333**

Oficiul de Cadastru și Publicitate Imobiliară CARAS-SEVERIN  
Biroul de Cadastru și Publicitate Imobiliară Resita

**A. Partea I. Descrierea imobilului**

TEREN Extravilan

Nr. CF vechi:1203 Carasova

Nr. topografic:2855/b

Adresa: Jud. Caraș-Severin

Nr. Crt	Nr cadastral Nr. topografic	Suprafața* (mp)	Observații / Referințe
A1		4.032	Sector cadastral:11 Teren neimprejmuit;

**B. Partea II. Proprietari și acte**

Inscrieri privitoare la dreptul de proprietate și alte drepturi reale		Referințe
<b>1 / 01/01/1900</b>		
Act Notarial nr. FN, din 01/01/1900 emis de -;		
B1	Intabulare, drept de PROPRIETATE, asupra 2877 mp, dobandit prin Conventie, cota actuala 1/1 1) <b>BOGDAN GYUREGY</b>	A1
/		
Act Normativ nr. L7, din 13/03/1996 emis de PARLAMENTUL ROMANIEI;		
B2	Intabulare, drept de PROPRIETATE, asupra 1155 mp, dobandit prin Lege, cota actuala 1/1 1) <b>NEIDENTIFICAT NEIDENTIFICAT</b>	A1

**C. Partea III. SARCINI .**

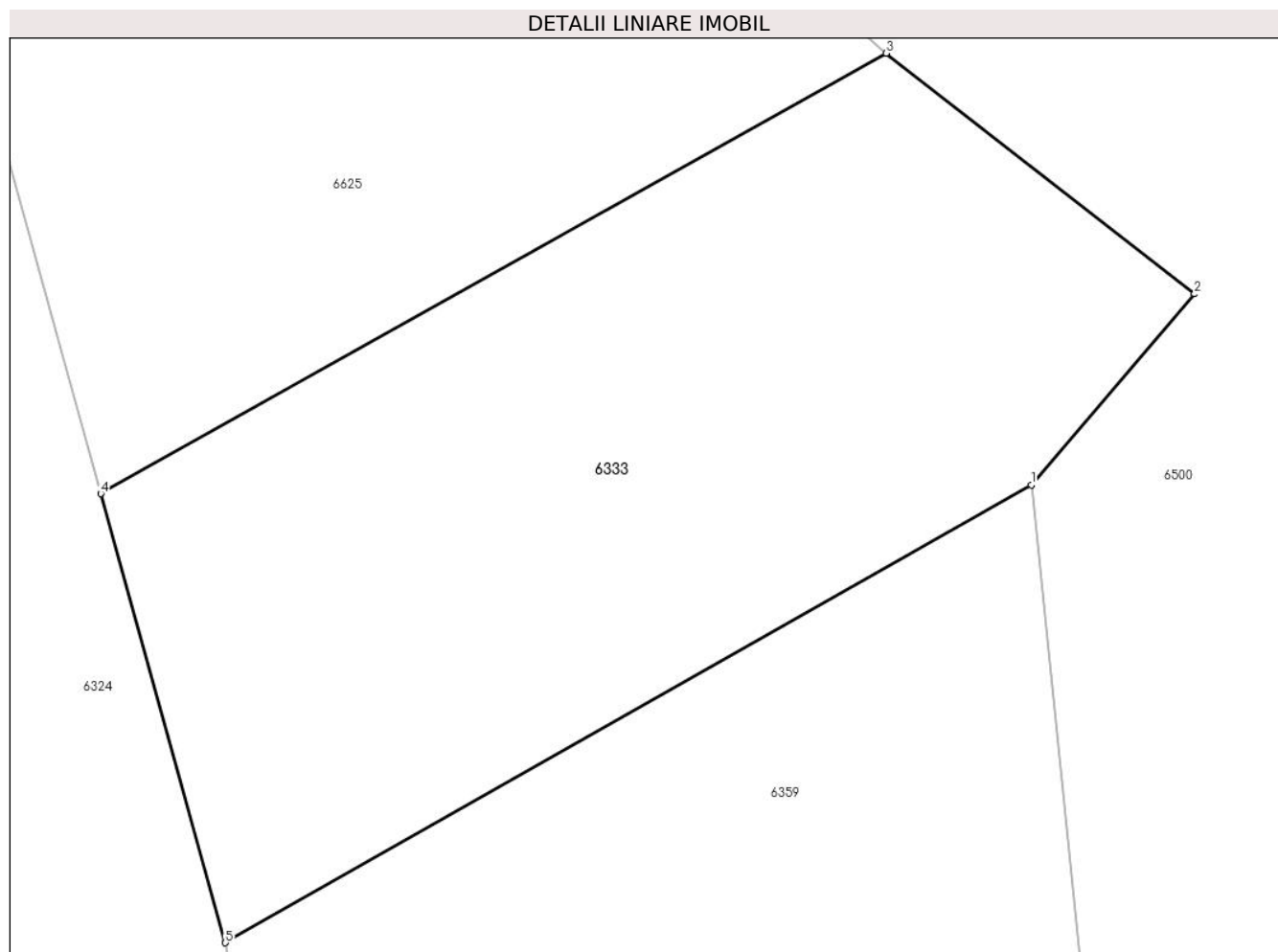
Inscrieri privind dezmembramintele dreptului de proprietate, drepturi reale de garanție și sarcini	Referințe
NU SUNT	

## Anexa Nr. 1 La Partea I

## Teren

Nr cadastral	Suprafața (mp)*	Observații / Referințe
	4.032	

\* Suprafața este determinată în planul de proiecție Stereo 70.



## Date referitoare la teren

Crt	Categorie folosință	Intravilan	Suprafața (mp)	Tarla	Parcelă	Nr. topo	Observații / Referințe
1	faneata	NU	4.032	-	-	2855/b	Den. de loc : Prikiste, se identifica total cu nr. top 2855/b din CF vechi 1203 Carasova

## Lungime Segmente

1) Valorile lungimilor segmentelor sunt obținute din proiecție în plan.

Punct început	X / Y	Punct sfârșit	X / Y	Lungime segment (** (m)
1	255.689,421 418.204,958	2	255.704,717 418.222,82	23.516
2	255.704,717 418.222,82	3	255.675,831 418.245,345	36.631
3	255.675,831 418.245,345	4	255.602,274 418.204,127	84.318
4	255.602,274 418.204,127	5	255.613,941 418.162,099	43.618
5	255.613,941 418.162,099	1	255.689,421 418.204,958	86.8



**\*\* Lungimile segmentelor sunt determinate în planul de proiecție Stereo 70 și sunt rotunjite la 1 milimetru.**

**\*\*\* Distanța dintre puncte este formată din segmente cumulate ce sunt mai mici decât valoarea 1 milimetru.**



**DATE DESPRE IMOBILUL NR. 6335**

Oficiul de Cadastru și Publicitate Imobiliară CARAS-SEVERIN  
Biroul de Cadastru și Publicitate Imobiliară Resita

**A. Partea I. Descrierea imobilului**

TEREN Extravilan

Nr. CF vechi:108 Carasova  
Nr. topografic:2735

Adresa: Jud. Caraş-Severin

Nr. Crt	Nr cadastral Nr. topografic	Suprafaţa* (mp)	Observații / Referințe
A1		2.899	Sector cadastral:11 Teren neimprejmuit;

**B. Partea II. Proprietari și acte**

Inscrieri privitoare la dreptul de proprietate și alte drepturi reale		Referințe
<b>1238 / 05/08/1926</b>		
Act Notarial nr. CD FN, din 10/04/1926 emis de -;		
B1	Intabulare, drept de PROPRIETATE, donare, asupra 1439 mp, dobandit prin Conventie, cota actuala 2/4 1) <b>DOMANEANT GHEORGHE</b>	A1
<b>2008 / 01/12/1934</b>		
Hotarare Judecatoreasca nr. GI 4388/933, din 01/01/1934 emis de Judecatoria Mixta Resita;		
B3	Intabulare, drept de PROPRIETATE, succesiune, asupra 1439 mp, dobandit prin Hotarare Judecatoreasca, cota actuala 1/4 1) <b>DOMANEANT GHEORGHE</b>	A1
B4	Intabulare, drept de PROPRIETATE, succesiune, asupra 1439 mp, dobandit prin Hotarare Judecatoreasca, cota actuala 1/4 1) <b>FAUR ANA, , n. Domaneant</b>	A1
/		
Act Normativ nr. L7, din 13/03/1996 emis de PARLAMENTUL ROMANIEI;		
B5	Intabulare, drept de PROPRIETATE, asupra 1460 mp, dobandit prin Lege, cota actuala 1/1 1) <b>NEIDENTIFICAT NEIDENTIFICAT</b>	A1

**C. Partea III. SARCINI .**

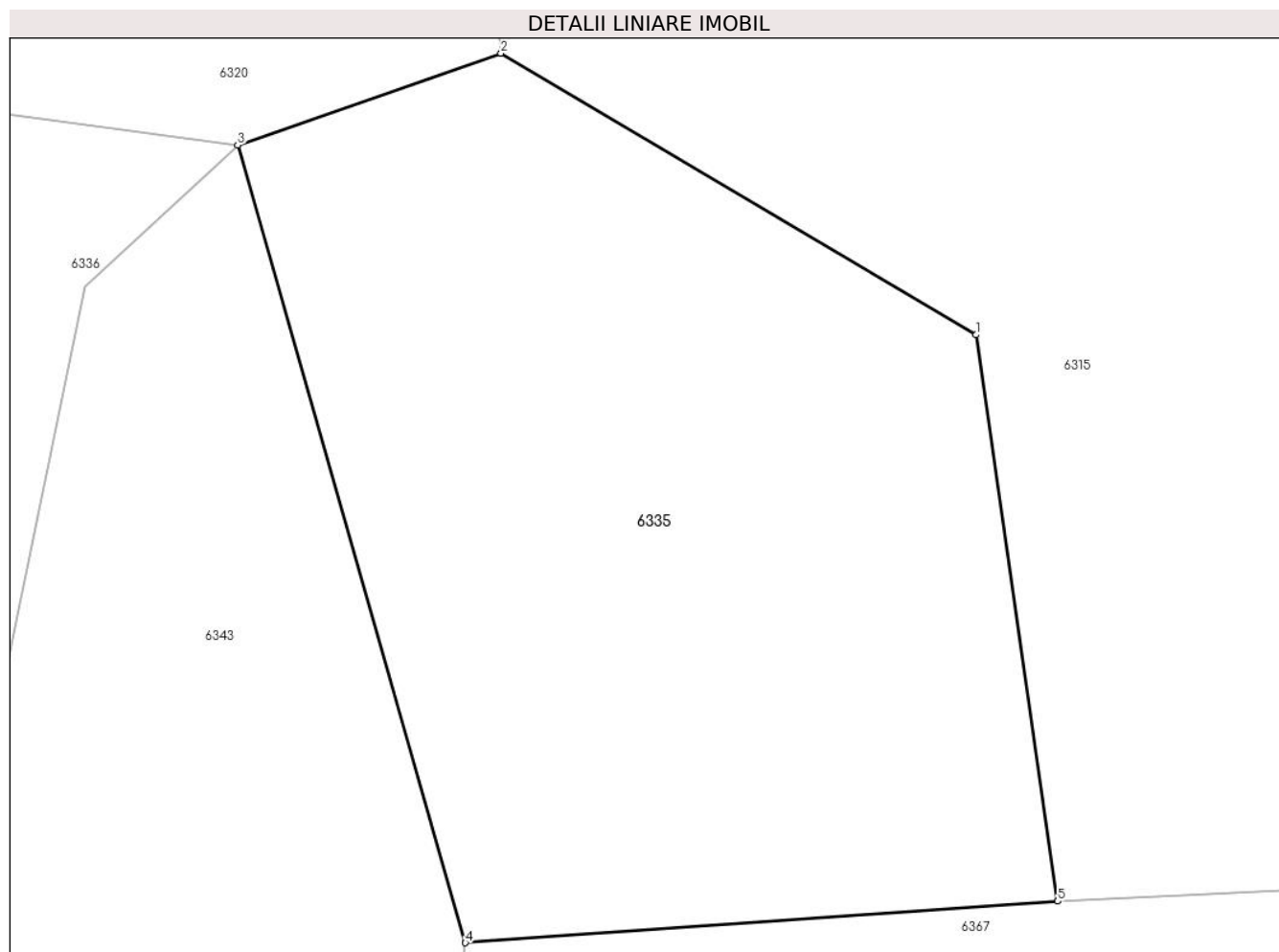
Inscrieri privind dezmembramintele dreptului de proprietate, drepturi reale de garanție și sarcini	Referințe
NU SUNT	

## Anexa Nr. 1 La Partea I

## Teren

Nr cadastral	Suprafața (mp)*	Observații / Referințe
	2.899	

\* Suprafața este determinată în planul de proiecție Stereo 70.



## Date referitoare la teren

Crt	Categorie folosință	Intra vilan	Suprafața (mp)	Tarla	Parcelă	Nr. topo	Observații / Referințe
1	faneata	NU	2.899	-	-	2735	Faneata împadurita. Den. de loc : Malul Breg, se identifica total cu nr. top 2735 din CF vechi 108 Carasova

## Lungime Segmente

1) Valorile lungimilor segmentelor sunt obținute din proiecție în plan.

Punct început	X / Y	Punct sfârșit	X / Y	Lungime segment (** (m)
1	254.582,296 418.234,3	2	254.546,159 418.255,706	42.001
2	254.546,159 418.255,706	3	254.526,12 418.248,728	21.219
3	254.526,12 418.248,728	4	254.543,441 418.188,091	63.062
4	254.543,441 418.188,091	5	254.588,505 418.191,247	45.174
5	254.588,505 418.191,247	1	254.582,296 418.234,3	43.499

**\*\* Lungimile segmentelor sunt determinate în planul de proiecție Stereo 70 și sunt rotunjite la 1 milimetru.**

**\*\*\* Distanța dintre puncte este formată din segmente cumulate ce sunt mai mici decât valoarea 1 milimetru.**



**DATE DESPRE IMOBILUL NR. 6336**

Oficiul de Cadastru și Publicitate Imobiliară CARAS-SEVERIN  
Biroul de Cadastru și Publicitate Imobiliară Resita

**A. Partea I. Descrierea imobilului**

Nr. CF vechi:170 Carasova  
Nr. topografic:2724

TEREN Extravilan

Adresa: Jud. Caraș-Severin

Nr. Crt	Nr cadastral Nr. topografic	Suprafața* (mp)	Observații / Referințe
A1		6.735	Sector cadastral:11 Teren neimprejmuit;

**B. Partea II. Proprietari și acte**

Inscrieri privitoare la dreptul de proprietate și alte drepturi reale		Referințe
<b>6749 / 10/12/1899</b>		
Act Notarial nr. FN, din 01/01/1899 emis de -;		
B1	Intabulare, drept de PROPRIETATE, asupra 5755 mp, dobandit prin Conventie, cota actuala 20/80 1) <b>BOGSAN PETER</b>	A1
B2	Intabulare, drept de PROPRIETATE, asupra 5755 mp, dobandit prin Conventie, cota actuala 20/80 1) <b>SZAMAK PETRIA, , n. Bogsan</b>	A1
<b>2063 / 15/12/1926</b>		
Act Notarial nr. CD FN, din 25/11/1926 emis de -;		
B3	Intabulare, drept de PROPRIETATE, donare, asupra 5755 mp, dobandit prin Conventie, cota actuala 10/80 1) <b>CERVENEAC MARIA, , n. Samac</b>	A1
B4	Se noteaza interdictiunea de instrainare si grevare in favoarea lui: 1) <b>SAMAC NICOLAE</b>	A1
<b>2043 / 11/11/1927</b>		
Hotarare Judecatoreasca nr. C 302/927, din 01/01/1927 emis de JUD. MIXTA RESITA;		
B5	Se noteaza dreptul de mostenire ulterior si interdictiunea de instrainare si grevare in favoarea lui: 1) <b>CHIREA MIKLOS</b>	A1
<b>2167 / 09/09/1937</b>		
Hotarare Judecatoreasca nr. GI 8030/934, din 01/01/1937 emis de -;		
B6	Intabulare, drept de PROPRIETATE, asupra 5755 mp, dobandit prin Hotarare Judecatoreasca, cota actuala 4/80 1) <b>BOGSAN NICOLAE</b>	A1
B7	Intabulare, drept de PROPRIETATE, asupra 5755 mp, dobandit prin Hotarare Judecatoreasca, cota actuala 4/80 1) <b>BOGSAN NEDELCU</b>	A1
B8	Intabulare, drept de PROPRIETATE, asupra 5755 mp, dobandit prin Hotarare Judecatoreasca, cota actuala 1/80 1) <b>GIURGIULENA LIUBA, , min</b>	A1
B9	Intabulare, drept de PROPRIETATE, asupra 5755 mp, dobandit prin Hotarare Judecatoreasca, cota actuala 1/80 1) <b>GIURGIULENA NICOLA, , min</b>	A1
<b>177 / 12/02/1947</b>		
Hotarare Judecatoreasca nr. GI 1516/940, din 01/01/1947 emis de JUD MIXTA RESITA;		
B10	Intabulare, drept de PROPRIETATE, asupra 5755 mp, dobandit prin Hotarare Judecatoreasca, cota actuala 20/80 1) <b>TINCUL NICOLAE</b>	A1

**C. Partea III. SARCINI .**

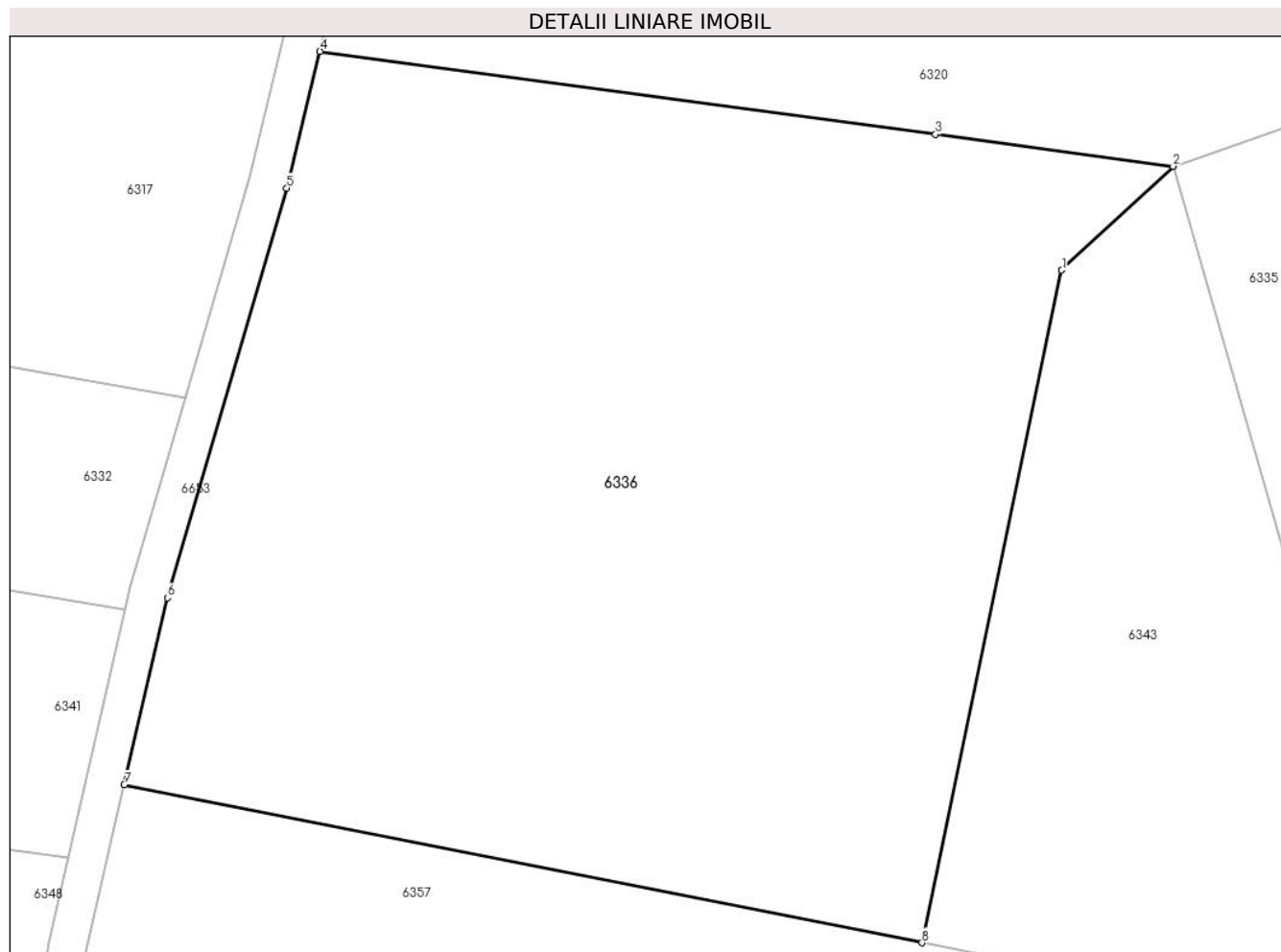
Inscrieri privind dezmembramintele dreptului de proprietate, drepturi reale de garanție și sarcini	Referințe
NU SUNT	

## Anexa Nr. 1 La Partea I

## Teren

Nr cadastral	Suprafața (mp)*	Observații / Referințe
	6.735	

\* Suprafața este determinată în planul de proiecție Stereo 70.



## Date referitoare la teren

Crt	Categorie folosință	Intravilan	Suprafața (mp)	Tarla	Parcelă	Nr. topo	Observații / Referințe
1	faneata	NU	6.735	-	-	2724	Den. de loc : Malul Breg, se identifica total cu nr. top 2724 din CF vechi 170 Carasova

## Lungime Segmente

1) Valorile lungimilor segmentelor sunt obținute din proiecție în plan.

Punct început	X / Y	Punct sfârșit	X / Y	Lungime segment (** (m)
1	254.514,554 418.237,946	2	254.526,12 418.248,728	15.812
2	254.526,12 418.248,728	3	254.501,432 418.252,046	24.91
3	254.501,432 418.252,046	4	254.437,48 418.260,641	64.526
4	254.437,48 418.260,641	5	254.434,034 418.246,462	14.591
5	254.434,034 418.246,462	6	254.421,61 418.203,937	44.303



Punct început	X / Y	Punct sfârșit	X / Y	Lungime segment (** (m)
6	254.421,61 418.203,937	7	254.417,146 418.184,538	19.905
7	254.417,146 418.184,538	8	254.500,04 418.168,132	84.502
8	254.500,04 418.168,132	1	254.514,554 418.237,946	71.307

\*\* Lungimile segmentelor sunt determinate în planul de proiecție Stereo 70 și sunt rotunjite la 1 milimetru.

\*\*\* Distanța dintre puncte este formată din segmente cumulate ce sunt mai mici decât valoarea 1 milimetru.



**DATE DESPRE IMOBILUL NR. 6337**

Oficiul de Cadastru și Publicitate Imobiliară CARAS-SEVERIN  
Biroul de Cadastru și Publicitate Imobiliară Resita

**A. Partea I. Descrierea imobilului**

TEREN Extravilan

Nr. CF vechi:4578 Carasova

Nr. topografic:2788

Adresa: Jud. Caraș-Severin

Nr. Crt	Nr cadastral Nr. topografic	Suprafața* (mp)	Observații / Referințe
A1		3.432	Sector cadastral:11 Teren neimprejmuit;

**B. Partea II. Proprietari și acte**

Inscrieri privitoare la dreptul de proprietate și alte drepturi reale		Referințe
<b>2849 / 04/07/2002</b>		
Act Notarial nr. CVC nr. 3554/2001, din 11/12/2001 emis de NP DOBRE FLORICA;		
B1	Intabulare, drept de PROPRIETATE, asupra 2889 mp, dobandit prin Conventie, cota actuala 1/1 1) <b>TODOR PETRU</b> , , bun comun cu sotia 2) <b>TODOR MARIA</b> , , nasc. Domaneant	A1
/		
Act Normativ nr. L7, din 13/03/1996 emis de PARLAMENTUL ROMANIEI;		
B2	Intabulare, drept de PROPRIETATE, asupra 543 mp, dobandit prin Lege, cota actuala 1/1 1) <b>NEIDENTIFICAT NEIDENTIFICAT</b>	A1
Act Normativ nr. L7, din 13/03/1996 emis de PARLAMENTUL ROMANIEI (Adeverinta nr. 1918/27.06.2024, emisa de Primaria Comunei Carasova.);		
B3	Se noteaza posesia factica in favoarea lui: 1) <b>BOCSAN GHEORGHE</b>	A1

**C. Partea III. SARCINI .**

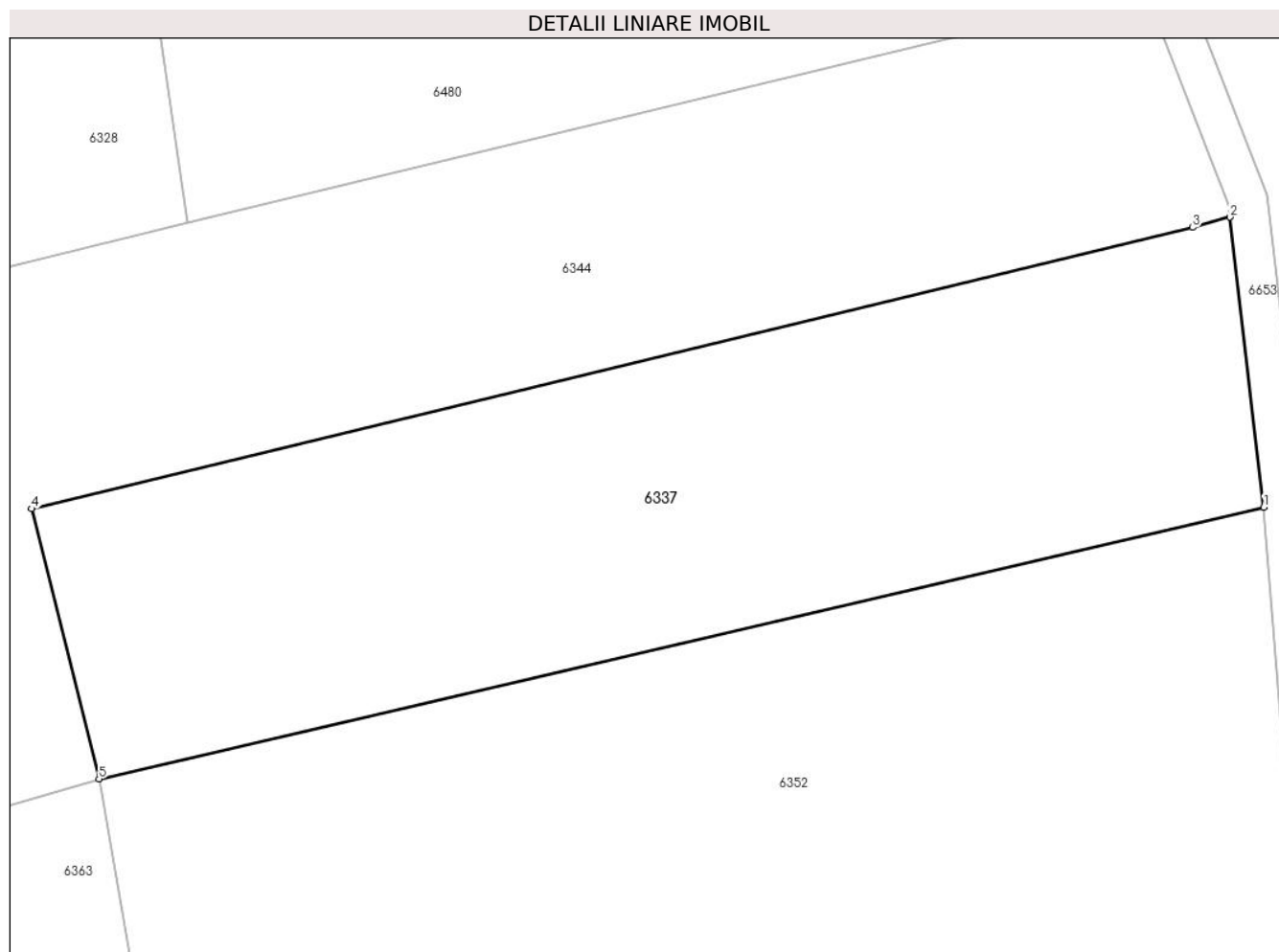
Inscrieri privind dezmembramintele dreptului de proprietate, drepturi reale de garanție și sarcini	Referințe
NU SUNT	

## Anexa Nr. 1 La Partea I

## Teren

Nr cadastral	Suprafața (mp)*	Observații / Referințe
	3.432	

\* Suprafața este determinată în planul de proiecție Stereo 70.



## Date referitoare la teren

Crt	Categorie folosință	Intravilan	Suprafața (mp)	Tarla	Parcelă	Nr. topo	Observații / Referințe
1	arabil	NU	3.432	-	-	2788	Den. de loc : Malul Breg, se identifica partial cu nr. top 2788 din CF vechi 4578 Carasova

## Lungime Segmente

1) Valorile lungimilor segmentelor sunt obținute din proiecție în plan.

Punct început	X / Y	Punct sfârșit	X / Y	Lungime segment (** (m)
1	255.366,014 418.202,803	2	255.362,62 418.231,74	29.135
2	255.362,62 418.231,74	3	255.358,923 418.230,708	3.838
3	255.358,923 418.230,708	4	255.242,962 418.202,643	119.308
4	255.242,962 418.202,643	5	255.249,681 418.175,691	27.777
5	255.249,681 418.175,691	1	255.366,014 418.202,803	119.45

**\*\* Lungimile segmentelor sunt determinate în planul de proiecție Stereo 70 și sunt rotunjite la 1 milimetru.**

**\*\*\* Distanța dintre puncte este formată din segmente cumulate ce sunt mai mici decât valoarea 1 milimetru.**



**DATE DESPRE IMOBILUL NR. 6338**

Oficiul de Cadastru și Publicitate Imobiliară CARAS-SEVERIN  
Biroul de Cadastru și Publicitate Imobiliară Resita

**A. Partea I. Descrierea imobilului**

TEREN Extravilan

Nr. CF vechi:222, 3414 Carasova

Nr. topografic:2822, 2823

Adresa: Jud. Caraș-Severin

Nr. Crt	Nr cadastral Nr. topografic	Suprafața* (mp)	Observații / Referințe
A1		9.404	Sector cadastral:11 Teren neimprejmuit;

**B. Partea II. Proprietari și acte**

Inscrieri privitoare la dreptul de proprietate și alte drepturi reale		Referințe
<b>628 / 03/04/1940</b>		
Hotarare Judecatoreasca nr. GI nr. 1224-1939, din 01/01/1940 emis de JUD. MIXTA RESITA;		
B1	Intabulare, drept de PROPRIETATE, succesiune, asupra 5755 mp, dobandit prin Hotarare Judecatoreasca, cota actuala 1/2 1) <b>BOGSAN LUCA</b> <i>OBSERVATII: Provine din CF 222 Carasova</i>	A1
<b>32 / 17/01/1951</b>		
Hotarare Judecatoreasca nr. 1828, din 01/01/1951 emis de Judecatoria Populara Mixta Resita;		
B2	Intabulare, drept de PROPRIETATE, succesiune, asupra 5755 mp, dobandit prin Hotarare Judecatoreasca, cota actuala 1/2 1) <b>LUCA BOCSAN</b> <i>OBSERVATII: Provine din CF 222 Carasova</i>	A1
<b>319 / 19/02/1940</b>		
Hotarare Judecatoreasca nr. GI 1190/939, din 01/01/1940 emis de Judecatoria Mixta Resita;		
B3	Intabulare, drept de PROPRIETATE, asupra 1807 mp, dobandit prin Hotarare Judecatoreasca, cota actuala 1/1 1) <b>ALMAJAN MARIA, , min</b> <i>OBSERVATII: Provine din CF 3414 Carasova</i>	A1
<b>/</b>		
Act Administrativ nr. 3902, din 01/11/2024 emis de PRIMARIA COMUNEI CARASOVA;		
B4	Inscrierea posesiei, drept de PROPRIETATE, dobandit prin Lege, cota actuala 1/1 1) <b>NEIDENTIFICAT NEIDENTIFICAT</b>	A1
Act Normativ nr. 7, din 13/03/1996 emis de PARLAMENTUL ROMANIEI;		
B5	Se noteaza mentiunea de proprietar neidentificat, asupra 1842 mp.	A1

**C. Partea III. SARCINI .**

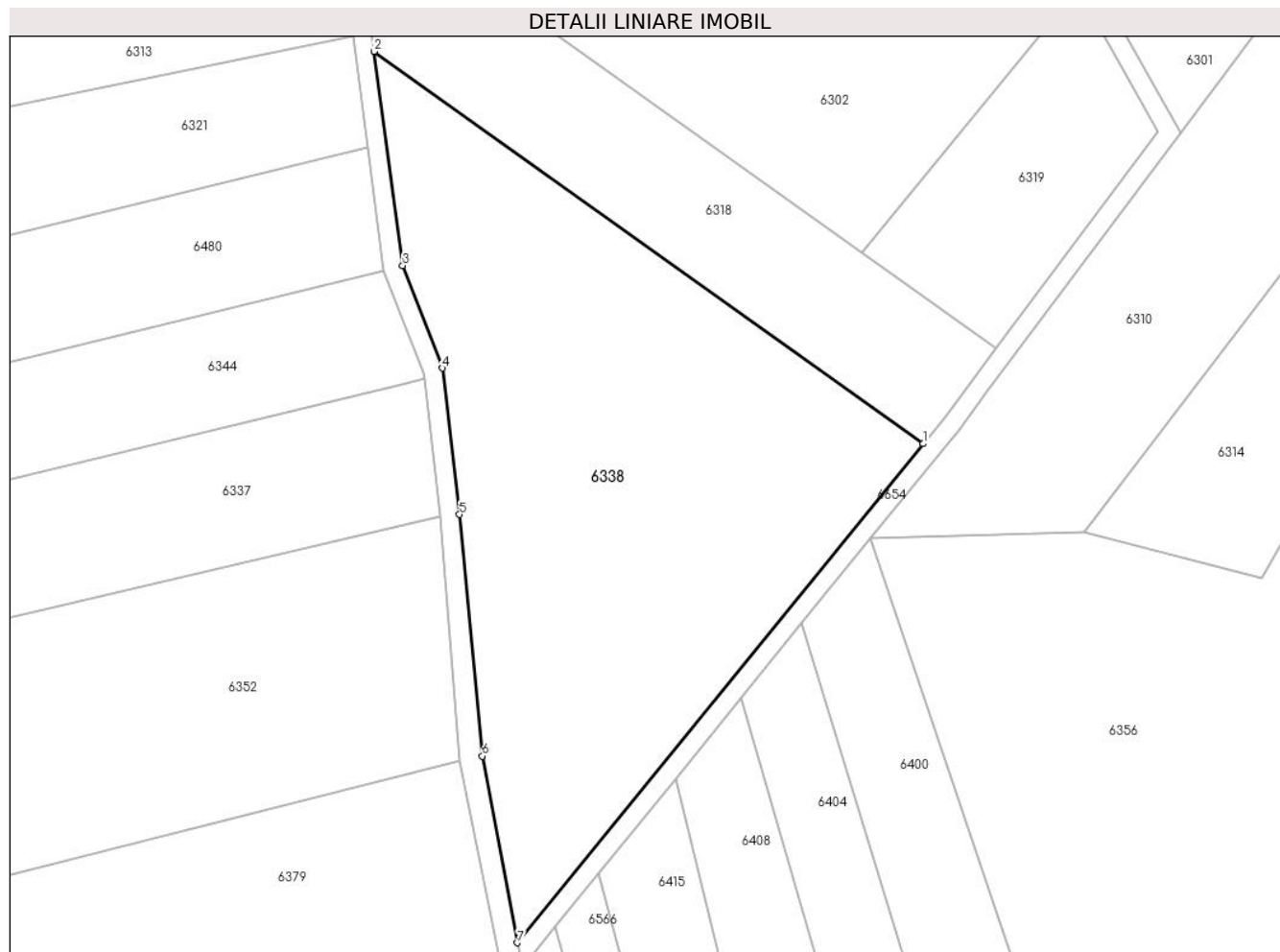
Inscrieri privind dezmembramintele dreptului de proprietate, drepturi reale de garanție și sarcini	Referințe
NU SUNT	

## Anexa Nr. 1 La Partea I

## Teren

Nr cadastral	Suprafața (mp)*	Observații / Referințe
	9.404	

\* Suprafața este determinată în planul de proiecție Stereo 70.



## Date referitoare la teren

Crt	Categorie folosință	Intravilan	Suprafața (mp)	Tarla	Parcelă	Nr. topo	Observații / Referințe
1	faneata	NU	9.404	-	-	2822, 2823	Den. de loc : Prikiste, se identifica partial cu nr. top 2823 din CF vechi 3414 Carasova si total cu nr. top 2822 din CF vechi 222 Carasova

## Lungime Segmente

1) Valorile lungimilor segmentelor sunt obținute din proiecție în plan.

Punct început	X / Y	Punct sfârșit	X / Y	Lungime segment (** (m)
1	255.467,141 418.218,097	2	255.352,112 418.300,221	141.336
2	255.352,112 418.300,221	3	255.358,061 418.255,379	45.235
3	255.358,061 418.255,379	4	255.366,39 418.233,93	23.009
4	255.366,39 418.233,93	5	255.369,986 418.203,274	30.866



Punct început	X / Y	Punct sfârșit	X / Y	Lungime segment (** (m)
5	255.369,986 418.203,274	6	255.374,78 418.152,688	50.814
6	255.374,78 418.152,688	7	255.382,135 418.113,602	39.772
7	255.382,135 418.113,602	1	255.467,141 418.218,097	134.704

\*\* Lungimile segmentelor sunt determinate în planul de proiecție Stereo 70 și sunt rotunjite la 1 milimetru.

\*\*\* Distanța dintre puncte este formată din segmente cumulate ce sunt mai mici decât valoarea 1 milimetru.



**DATE DESPRE IMOBILUL NR. 6339**

Oficiul de Cadastru și Publicitate Imobiliară CARAS-SEVERIN  
Biroul de Cadastru și Publicitate Imobiliară Resita

**A. Partea I. Descrierea imobilului**

TEREN Extravilan

Nr. CF vechi:186- CARASOVA

Nr. topografic:2763

Adresa: Jud. Caraş-Severin

Nr. Crt	Nr cadastral Nr. topografic	Suprafața* (mp)	Observații / Referințe
A1	31508	7.057	Sector cadastral:11 Teren neimprejmuit;

**B. Partea II. Proprietari și acte**

Inscrieri privitoare la dreptul de proprietate și alte drepturi reale		Referințe
<b>1524 / 13/08/1941</b>		
Act Notarial nr. Mostenire FN, din 01/01/1941 emis de -;		
B1	Intabulare, drept de PROPRIETATE, asupra 5498 mp, dobandit prin Succesiune, cota actuala 1/2 1) <b>BOGDAN NICOLAE</b> <i>OBSERVATII: (provenita din conversia CF 186- CARASOVA)</i>	A1
<b>37514 / 29/09/2014</b>		
Act Notarial nr. 218, din 29/09/2014 emis de Dobre Florica;		
B2	Intabulare, drept de PROPRIETATE, asupr 5498 mp, dobandit prin Succesiune, cota actuala 1/2 1) <b>SUBMILCH AZEMINA MIHAELA</b> , n. BOGDAN,fiica	A1
/		
Act Normativ nr. L7, din 13/03/1996 emis de PARLAMENTUL ROMANIEI;		
B3	Intabulare, drept de PROPRIETATE, asupra 1559 mp, dobandit prin Lege, cota actuala 1/1 1) <b>NEIDENTIFICAT NEIDENTIFICAT</b>	A1
Act Normativ nr. L7, din 13/03/1996 emis de PARLAMENTUL ROMANIEI (Adeverinta nr. 1820/21.06.2024, emisa de Primaria Comunei Carasova.);		
B4	Se noteaza posesia faptica in favoarea lui: 1) <b>MIHAILA GHEORGHE</b>	A1

**C. Partea III. SARCINI .**

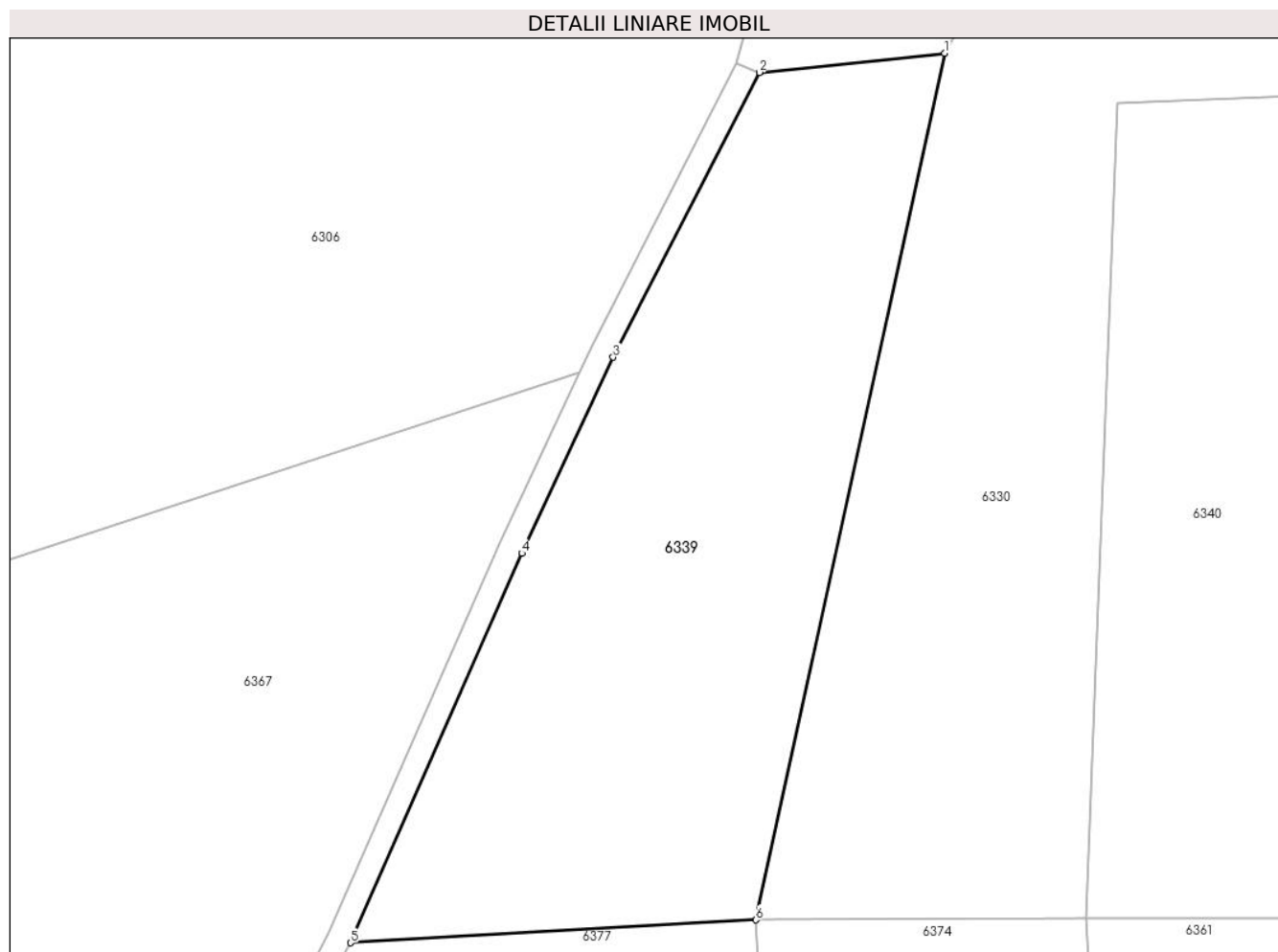
Inscrieri privind dezmembramintele dreptului de proprietate, drepturi reale de garanție și sarcini	Referințe
NU SUNT	

## Anexa Nr. 1 La Partea I

## Teren

Nr cadastral	Suprafața (mp)*	Observații / Referințe
31508	7.057	

\* Suprafața este determinată în planul de proiecție Stereo 70.



## Date referitoare la teren

Crt	Categorie folosință	Intravilan	Suprafața (mp)	Tarla	Parcelă	Nr. topo	Observații / Referințe
1	arabil	NU	4.492	-	-	2763-Carasova	Den. de loc : Malul Breg, se identifica partial cu nr. top 2763 din CF 31508 (CF vechi 186 Carasova)
2	livada	NU	2.565	-	-	2763	Den. de loc : Malul Breg, se identifica partial cu nr. top 2763 din CF 31508 (CF vechi 186 Carasova)

## Lungime Segmente

1) Valorile lungimilor segmentelor sunt obținute din proiecție în plan.

Punct început	X / Y	Punct sfârșit	X / Y	Lungime segment (** (m)
1	254.811,927 418.287,26	2	254.781,159 418.284,081	30.932
2	254.781,159 418.284,081	3	254.756,889 418.236,887	53.069
3	254.756,889 418.236,887	4	254.741,759 418.204,392	35.845

Punct început	X / Y	Punct sfârșit	X / Y	Lungime segment (** (m)
4	254.741,759 418.204,392	5	254.713,335 418.139,828	70.543
5	254.713,335 418.139,828	6	254.780,564 418.143,614	67.336
6	254.780,564 418.143,614	1	254.811,927 418.287,26	147.03

\*\* Lungimile segmentelor sunt determinate în planul de proiecție Stereo 70 și sunt rotunjite la 1 milimetru.

\*\*\* Distanța dintre puncte este formată din segmente cumulate ce sunt mai mici decât valoarea 1 milimetru.



**DATE DESPRE IMOBILUL NR. 6340**

Oficiul de Cadastru și Publicitate Imobiliară CARAS-SEVERIN  
Biroul de Cadastru și Publicitate Imobiliară Resita

**A. Partea I. Descrierea imobilului**

TEREN Extravilan

Nr. CF vechi:1390, 1643, 3315 Carasova

Nr. topografic:2758, 2759, 2760

Adresa: Jud. Caraş-Severin

Nr. Crt	Nr cadastral Nr. topografic	Suprafaţa* (mp)	Observații / Referințe
A1		7.350	Sector cadastral:11 Teren neimprejmuit;

**B. Partea II. Proprietari și acte**

Inscrieri privitoare la dreptul de proprietate și alte drepturi reale		Referințe
<b>13032 / 27/10/2006</b>		
Act Notarial nr. CM nr. 322, din 12/09/2006 emis de BNP NEAMTU CORNELIA;		
B1	Intabulare, drept de PROPRIETATE, succesiune, asupra 1439 mp, dobandit prin Succesiune, cota actuala 1/1 1) <b>BORCA MAGDALENA</b> , , nepoata de fiica <i>OBSERVATII: Provine din CF vechi 1390 Carasova.</i>	A1
B2	Intabulare, drept de PROPRIETATE, asupra 2877 mp, dobandit prin Succesiune, cota actuala 1/1 1) <b>BORCA MAGDALENA</b> , , nepoata de fiica <i>OBSERVATII: Provine din CF 1643 Carasova.</i>	A1
/		
Act Normativ nr. L7, din 13/03/1996 emis de PARLAMENTUL ROMANIEI;		
B3	Intabulare, drept de PROPRIETATE, asupra 3034 mp, dobandit prin Lege, cota actuala 1/1 1) <b>NEIDENTIFICAT NEIDENTIFICAT</b>	A1
Act Normativ nr. L7, din 13/03/1996 emis de PARLAMENTUL ROMANIEI (Adeverinta nr. 2490/08.08.2024, emisa de Primaria Comunei Carasova.);		
B4	Se noteaza posesia factica in favoarea lui: 1) <b>MIHAILA NICOLAE</b>	A1

**C. Partea III. SARCINI .**

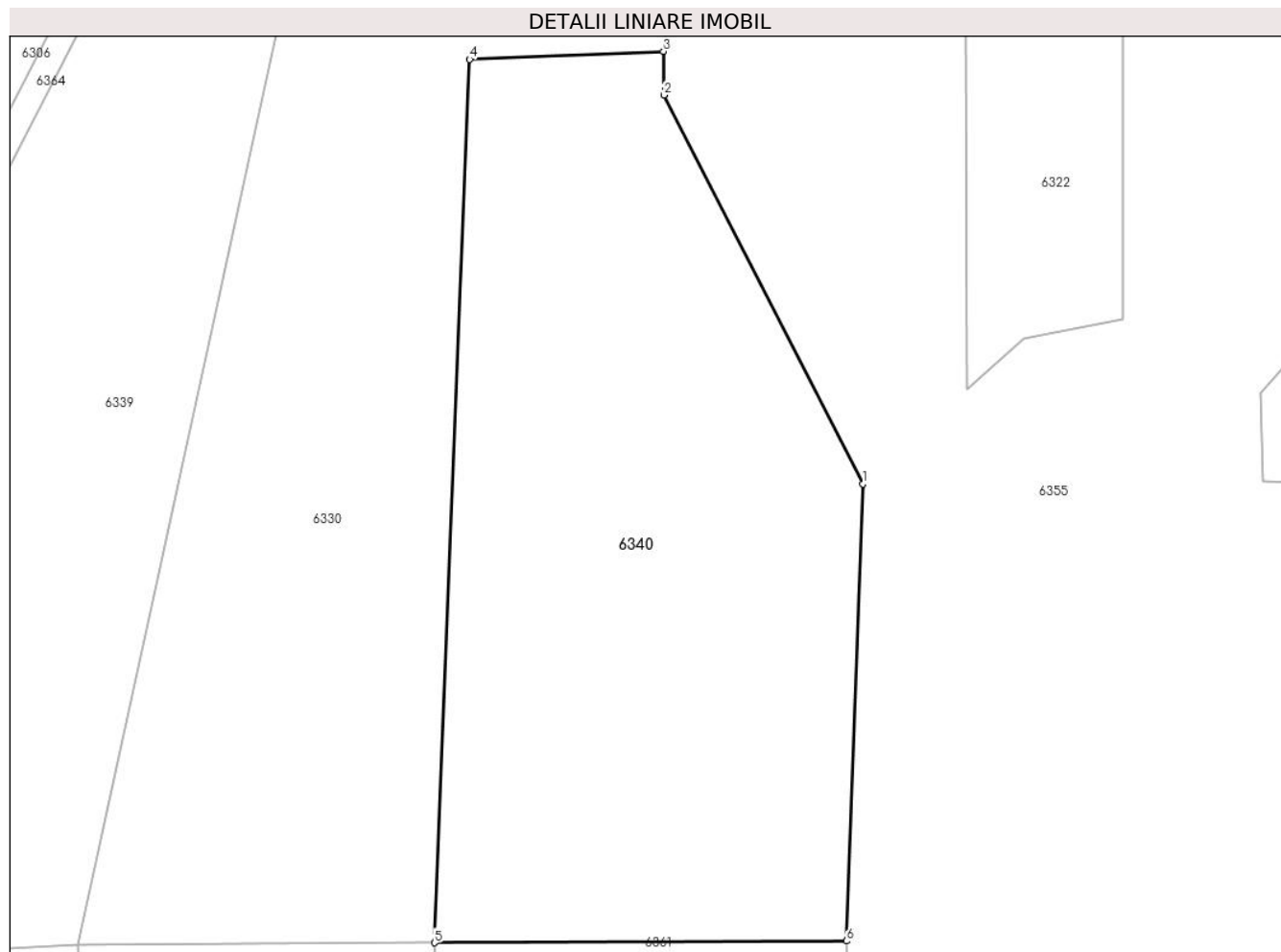
Inscrieri privind dezmembramintele dreptului de proprietate, drepturi reale de garanție și sarcini	Referințe
NU SUNT	

## Anexa Nr. 1 La Partea I

## Teren

Nr cadastral	Suprafața (mp)*	Observații / Referințe
	7.350	

\* Suprafața este determinată în planul de proiecție Stereo 70.



## Date referitoare la teren

Crt	Categorie folosință	Intravilan	Suprafața (mp)	Tarla	Parcelă	Nr. topo	Observații / Referințe
1	livada	NU	7.350	-	-	2758, 2759, 2760	Den. de loc : Malul Breg, se identifica total cu nr. top 2758 din CF vechi 1390 Carasova total cu nr. top 2759 din CF vechi 1643 Carasova, si total cu nr. top 2760 din CF vechi 3315 Carasova.

## Lungime Segmente

1) Valorile lungimilor segmentelor sunt obținute din proiecție în plan.

Punct început	X / Y	Punct sfârșit	X / Y	Lungime segment (** (m)
1	254.900,85 418.214,046	2	254.870,401 418.273,524	66.819
2	254.870,401 418.273,524	3	254.870,319 418.280,187	6.664
3	254.870,319 418.280,187	4	254.840,637 418.278,978	29.707



Punct început	X / Y	Punct sfârșit	X / Y	Lungime segment (** (m)
4	254.840,637 418.278,978	5	254.835,26 418.143,834	135.25
5	254.835,26 418.143,834	6	254.898,326 418.144,089	63.066
6	254.898,326 418.144,089	1	254.900,85 418.214,046	70.003

\*\* Lungimile segmentelor sunt determinate în planul de proiecție Stereo 70 și sunt rotunjite la 1 milimetru.

\*\*\* Distanța dintre puncte este formată din segmente cumulate ce sunt mai mici decât valoarea 1 milimetru.



**DATE DESPRE IMOBILUL NR. 6343**

Oficiul de Cadastru și Publicitate Imobiliară CARAS-SEVERIN  
Biroul de Cadastru și Publicitate Imobiliară Resita

**A. Partea I. Descrierea imobilului**

TEREN Extravilan

Nr. CF vechi:120 Carasova  
Nr. topografic:2736

Adresa: Jud. Caraș-Severin

Nr. Crt	Nr cadastral Nr. topografic	Suprafața* (mp)	Observații / Referințe
A1		2.389	Sector cadastral:11 Teren neimprejmuț;

**B. Partea II. Proprietari și acte**

Inscrieri privitoare la dreptul de proprietate și alte drepturi reale		Referințe
/		
Act Normativ nr. L7, din 13/03/1996 emis de PARLAMENTUL ROMANIEI;		
B1	Intabulare, drept de PROPRIETATE, dobândit prin Lege, cota actuala 1/1 1) NEIDENTIFICAT NEIDENTIFICAT	A1
Act Normativ nr. L7, din 13/03/1996 emis de PARLAMENTUL ROMANIEI (Adeverinta nr. 3849/31.10.2024, emisa de Primaria Comunei Carasova.);		
B2	Se noteaza posesia factica in favoarea lui: 1) PAUN GHEORGHE	A1

**C. Partea III. SARCINI .**

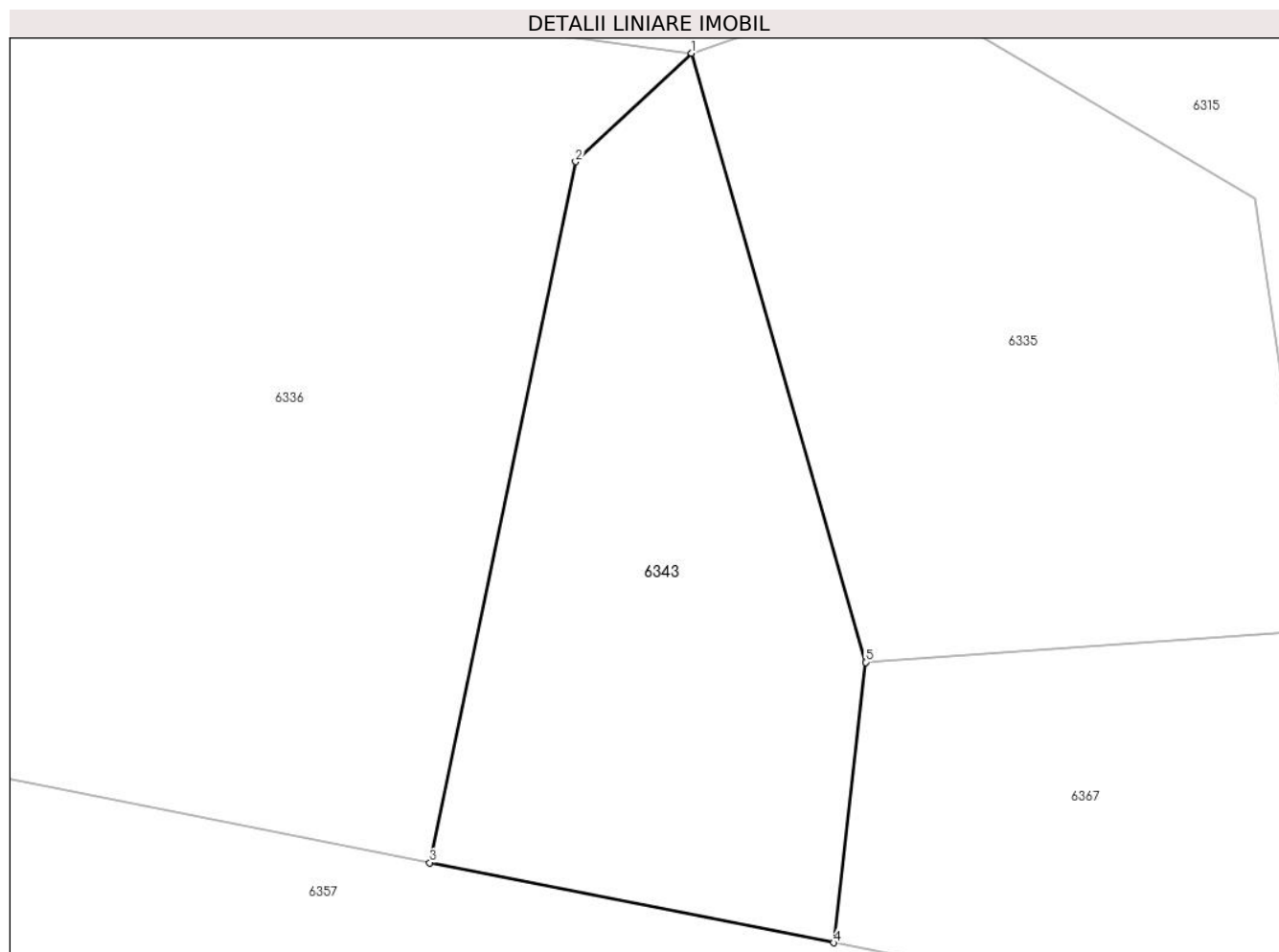
Inscrieri privind dezmembramintele dreptului de proprietate, drepturi reale de garanție și sarcini	Referințe
NU SUNT	

## Anexa Nr. 1 La Partea I

## Teren

Nr cadastral	Suprafața (mp)*	Observații / Referințe
	2.389	

\* Suprafața este determinată în planul de proiecție Stereo 70.



## Date referitoare la teren

Crt	Categorie folosință	Intravilan	Suprafața (mp)	Tarla	Parcelă	Nr. topo	Observații / Referințe
1	faneata	NU	2.389	-	-	2736	Faneata impadurita. Den. de loc : Malul Breg, se identifica total cu nr. top 2736 din CF vechi 120 Carasova

## Lungime Segmente

1) Valorile lungimilor segmentelor sunt obținute din proiecție în plan.

Punct început	X / Y	Punct sfârșit	X / Y	Lungime segment (** (m)
1	254.526,12 418.248,728	2	254.514,554 418.237,946	15.812
2	254.514,554 418.237,946	3	254.500,04 418.168,132	71.307
3	254.500,04 418.168,132	4	254.540,28 418.160,167	41.02
4	254.540,28 418.160,167	5	254.543,441 418.188,091	28.103
5	254.543,441 418.188,091	1	254.526,12 418.248,728	63.062

**\*\* Lungimile segmentelor sunt determinate în planul de proiecție Stereo 70 și sunt rotunjite la 1 milimetru.**

**\*\*\* Distanța dintre puncte este formată din segmente cumulate ce sunt mai mici decât valoarea 1 milimetru.**



**DATE DESPRE IMOBILUL NR. 6344**

Oficiul de Cadastru și Publicitate Imobiliară CARAS-SEVERIN  
Biroul de Cadastru și Publicitate Imobiliară Resita

**A. Partea I. Descrierea imobilului**

TEREN Extravilan

Nr. CF vechi:4578 Carasova

Nr. topografic:2788

Adresa: Jud. Caraș-Severin

Nr. Crt	Nr cadastral Nr. topografic	Suprafața* (mp)	Observații / Referințe
A1		6.522	Sector cadastral:11 Teren neimprejmuit;

**B. Partea II. Proprietari și acte**

Inscrieri privitoare la dreptul de proprietate și alte drepturi reale		Referințe
<b>2849 / 04/07/2002</b>		
Act Notarial nr. CVC nr. 3554/2001, din 11/12/2001 emis de NP DOBRE FLORICA;		
B1	Intabulare, drept de PROPRIETATE, asupra 5492 mp, dobandit prin Conventie, cota actuala 1/1 1) TODOR PETRU, , bun comun cu sotia 2) TODOR MARIA, , nasc. Domaneant	A1
/		
Act Normativ nr. L7, din 13/03/1996 emis de PARLAMENTUL ROMANIEI;		
B2	Intabulare, drept de PROPRIETATE, asupra 1030 mp, dobandit prin Lege, cota actuala 1/1 1) NEIDENTIFICAT NEIDENTIFICAT	A1

**C. Partea III. SARCINI .**

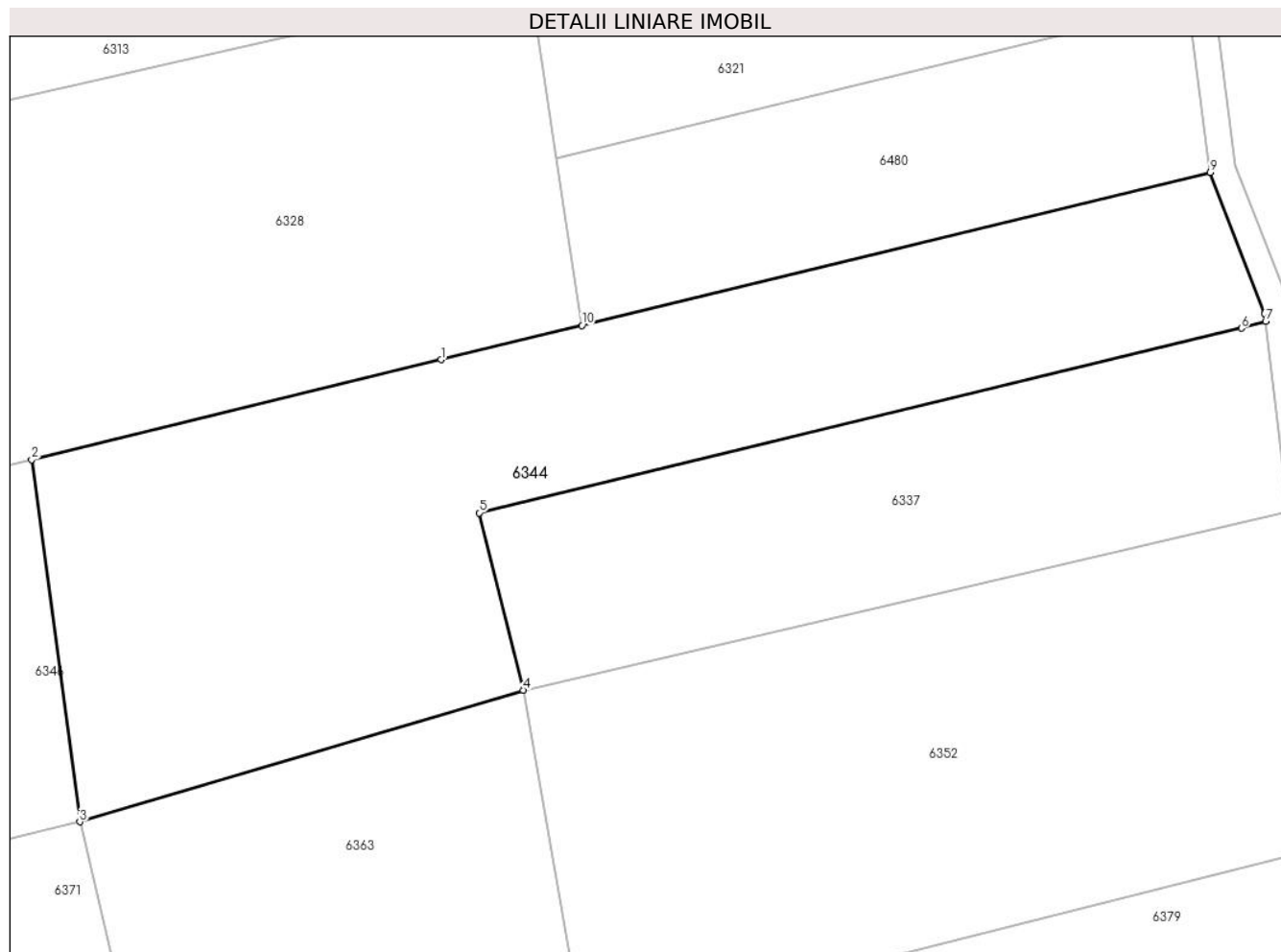
Inscrieri privind dezmembramintele dreptului de proprietate, drepturi reale de garanție și sarcini	Referințe
NU SUNT	

## Anexa Nr. 1 La Partea I

## Teren

Nr cadastral	Suprafața (mp)*	Observații / Referințe
	6.522	

\* Suprafața este determinată în planul de proiecție Stereo 70.



## Date referitoare la teren

Crt	Categorie folosință	Intravilan	Suprafața (mp)	Tarla	Parcelă	Nr. topo	Observații / Referințe
1	arabil	NU	6.522	-	-	2788	Den. de loc : Malul Breg, se identifica partial cu nr. top 2788 din CF vechi 4578 Carasova

## Lungime Segmente

1) Valorile lungimilor segmentelor sunt obținute din proiecție în plan.

Punct început	X / Y	Punct sfârșit	X / Y	Lungime segment (** (m)
1	255.237,161 418.225,913	2	255.174,898 418.210,738	64.086
2	255.174,898 418.210,738	3	255.182,207 418.155,702	55.519
3	255.182,207 418.155,702	4	255.249,681 418.175,691	70.373
4	255.249,681 418.175,691	5	255.242,962 418.202,643	27.777
5	255.242,962 418.202,643	6	255.358,923 418.230,708	119.308



Punct început	X / Y	Punct sfârșit	X / Y	Lungime segment (** (m)
6	255.358,923 418.230,708	7	255.362,62 418.231,74	3.838
7	255.362,62 418.231,74	8	255.362,477 418.232,958	1.226
8	255.362,477 418.232,958	9	255.354,159 418.254,377	22.978
9	255.354,159 418.254,377	10	255.258,59 418.231,136	98.354
10	255.258,59 418.231,136	1	255.237,161 418.225,913	22.056

\*\* Lungimile segmentelor sunt determinate în planul de proiecție Stereo 70 și sunt rotunjite la 1 milimetru.

\*\*\* Distanța dintre puncte este formată din segmente cumulate ce sunt mai mici decât valoarea 1 milimetru.



**DATE DESPRE IMOBILUL NR. 6346**

Oficiul de Cadastru și Publicitate Imobiliară CARAS-SEVERIN  
Biroul de Cadastru și Publicitate Imobiliară Resita

**A. Partea I. Descrierea imobilului**

TEREN Extravilan

Nr. CF vechi:4578 Carasova

Nr. topografic:2788

Adresa: Jud. Caraș-Severin

Nr. Crt	Nr cadastral Nr. topografic	Suprafața* (mp)	Observații / Referințe
A1		3.714	Sector cadastral:11 Teren neimprejmuit;

**B. Partea II. Proprietari și acte**

Inscrieri privitoare la dreptul de proprietate și alte drepturi reale		Referințe
<b>2849 / 04/07/2002</b>		
Act Notarial nr. CVC nr. 3554/2001, din 11/12/2001 emis de NP DOBRE FLORICA;		
B1	Intabulare, drept de PROPRIETATE, asupra 3128 mp, dobandit prin Conventie, cota actuala 1/1 1) TODOR PETRU, , bun comun cu sotia 2) TODOR MARIA, , nasc. Domaneant	A1
/		
Act Normativ nr. L7, din 13/03/1996 emis de PARLAMENTUL ROMANIEI;		
B2	Intabulare, drept de PROPRIETATE, asupra 586 mp, dobandit prin Lege, cota actuala 1/1 1) NEIDENTIFICAT NEIDENTIFICAT	A1
Act Normativ nr. L7, din 13/03/1996 emis de PARLAMENTUL ROMANIEI (Adeverinta nr. 2477/08.08.2024, emisa de Primaria Comunei Carasova.);		
B3	Se noteaza posesia factica in favoarea lui: 1) MIHAILA DARKO-PETAR	A1

**C. Partea III. SARCINI .**

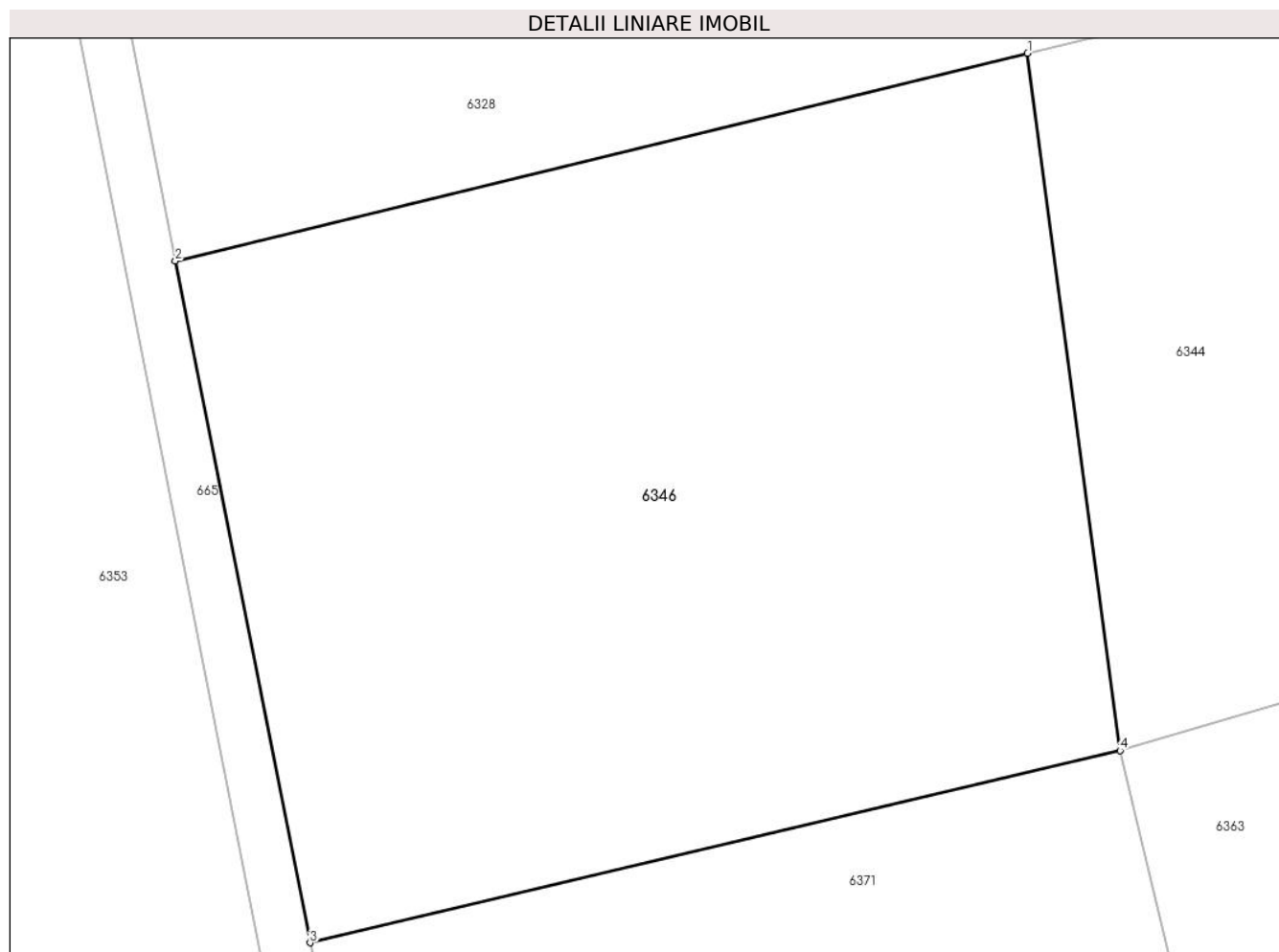
Inscrieri privind dezmembramintele dreptului de proprietate, drepturi reale de garanție și sarcini	Referințe
NU SUNT	

## Anexa Nr. 1 La Partea I

## Teren

Nr cadastral	Suprafața (mp)*	Observații / Referințe
	3.714	

\* Suprafața este determinată în planul de proiecție Stereo 70.



## Date referitoare la teren

Crt	Categorie folosință	Intravilan	Suprafața (mp)	Tarla	Parcelă	Nr. topo	Observații / Referințe
1	arabil	NU	3.714	-	-	2788	Den. de loc : Malul Breg, se identifica partial cu nr. top 2788 din CF vechi 4578 Carasova

## Lungime Segmente

1) Valorile lungimilor segmentelor sunt obținute din proiecție în plan.

Punct început	X / Y	Punct sfârșit	X / Y	Lungime segment (** (m)
1	255.174,898 418.210,738	2	255.107,588 418.194,333	69.281
2	255.107,588 418.194,333	3	255.118,224 418.140,524	54.85
3	255.118,224 418.140,524	4	255.182,207 418.155,702	65.759
4	255.182,207 418.155,702	1	255.174,898 418.210,738	55.519

**\*\* Lungimile segmentelor sunt determinate în planul de proiecție Stereo 70 și sunt rotunjite la 1 milimetru.**

**\*\*\* Distanța dintre puncte este formată din segmente cumulate ce sunt mai mici decât valoarea 1 milimetru.**



**DATE DESPRE IMOBILUL NR. 6352**

Oficiul de Cadastru și Publicitate Imobiliară CARAS-SEVERIN  
Biroul de Cadastru și Publicitate Imobiliară Resita

**A. Partea I. Descrierea imobilului**

TEREN Extravilan

Nr. CF vechi:4475 Carasova

Nr. topografic:2787/4

Adresa: Jud. Caraş-Severin

Nr. Crt	Nr cadastral Nr. topografic	Suprafaţa* (mp)	Observații / Referințe
A1		6.065	Sector cadastral:11 Teren neimprejmuit;

**B. Partea II. Proprietari și acte**

Inscrieri privitoare la dreptul de proprietate și alte drepturi reale		Referințe
<b>1128 / 14/04/1993</b>		
Hotarare Judecatoreasca nr. SC 2267/1991, din 01/01/1993 emis de Judecatoria Resita;		
B1	Intabulare, drept de PROPRIETATE, cu titlu de sistarea starii de indiviziune recte succesiune si donatie, asupra 4191 mp, dobandit prin Hotarare Judecatoreasca, cota actuala 1/2 1) IFCA MARIA	A1
B2	Intabulare, drept de PROPRIETATE, cu titlu de sistarea starii de indiviziune recte succesiune si donatie, asupra 4191 mp, dobandit prin Hotarare Judecatoreasca, cota actuala 1/2 1) IFCA MIHAI	A1
/		
Act Normativ nr. L7, din 13/03/1996 emis de PARLAMENTUL ROMANIEI;		
B3	Intabulare, drept de PROPRIETATE, asupra 1874 mp, dobandit prin Lege, cota actuala 1/1 1) NEIDENTIFICAT NEIDENTIFICAT	A1

**C. Partea III. SARCINI .**

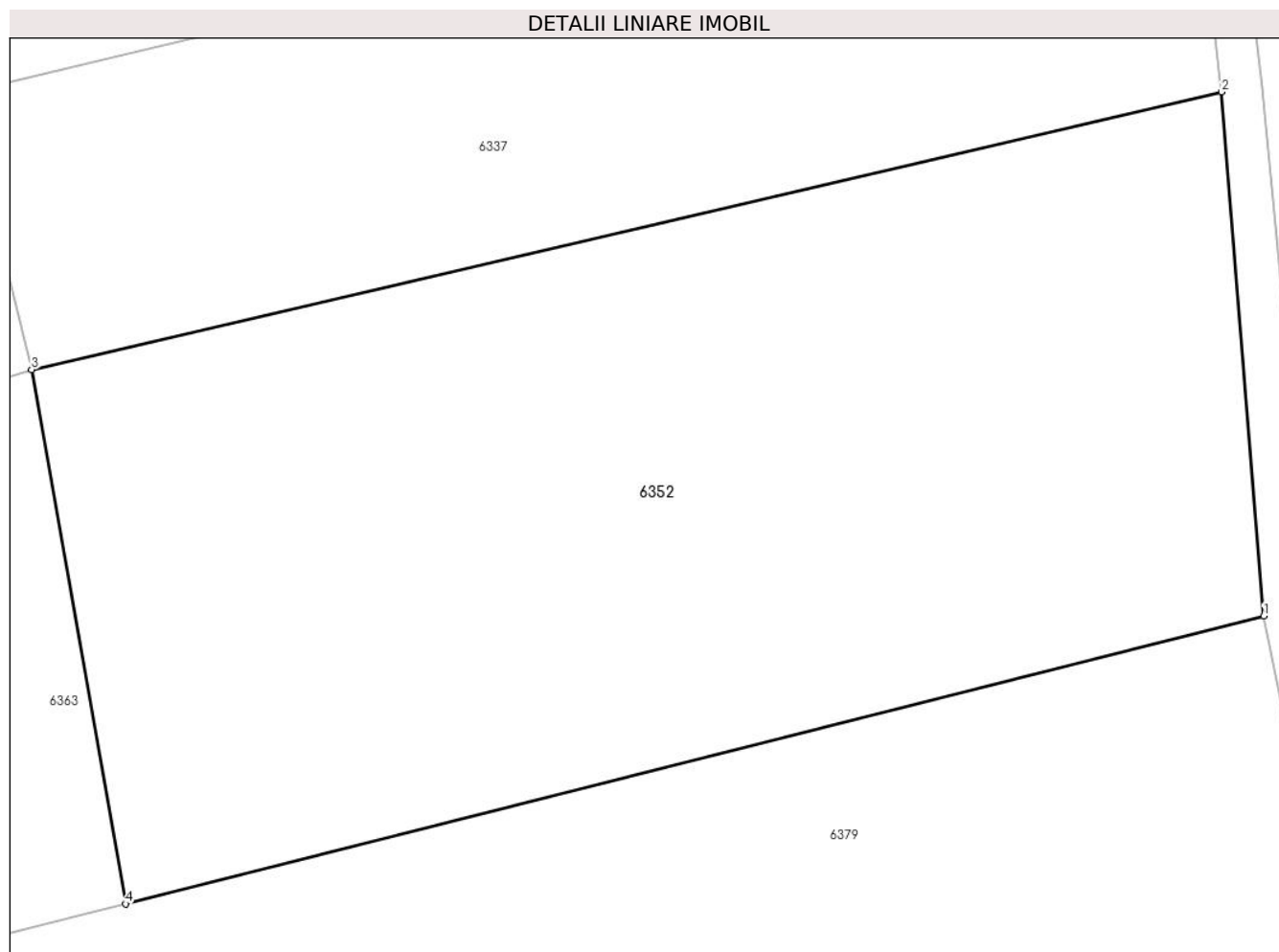
Inscrieri privind dezmembramintele dreptului de proprietate, drepturi reale de garanție și sarcini	Referințe
NU SUNT	

## Anexa Nr. 1 La Partea I

## Teren

Nr cadastral	Suprafața (mp)*	Observații / Referințe
	6.065	

\* Suprafața este determinată în planul de proiecție Stereo 70.



## Date referitoare la teren

Crt	Categorie folosință	Intra vilan	Suprafața (mp)	Tarla	Parcelă	Nr. topo	Observații / Referințe
1	faneata	NU	6.065	-	-	2787/4	Den. de loc : Malul Breg, se identifica total cu nr. top 2787/4 din CF vechi 4475 Carasova

## Lungime Segmente

1) Valorile lungimilor segmentelor sunt obținute din proiecție în plan.

Punct început	X / Y	Punct sfârșit	X / Y	Lungime segment (** (m)
1	255.370,113 418.151,614	2	255.366,014 418.202,803	51.352
2	255.366,014 418.202,803	3	255.249,681 418.175,691	119.45
3	255.249,681 418.175,691	4	255.258,863 418.123,495	52.997
4	255.258,863 418.123,495	1	255.370,113 418.151,614	114.749



**\*\* Lungimile segmentelor sunt determinate în planul de proiecție Stereo 70 și sunt rotunjite la 1 milimetru.**

**\*\*\* Distanța dintre puncte este formată din segmente cumulate ce sunt mai mici decât valoarea 1 milimetru.**



**DATE DESPRE IMOBILUL NR. 6353**

Oficiul de Cadastru și Publicitate Imobiliară CARAS-SEVERIN  
Biroul de Cadastru și Publicitate Imobiliară Resita

**A. Partea I. Descrierea imobilului**

TEREN Extravilan

Nr. CF vechi:2975 Carasova  
Nr. topografic:2761/b, 2766/b, 2768/b

Adresa: Jud. Caraş-Severin

Nr. Crt	Nr cadastral Nr. topografic	Suprafaţa* (mp)	Observații / Referințe
A1		5.066	Sector cadastral:11 Teren neimprejmuit;

**B. Partea II. Proprietari și acte**

Inscrieri privitoare la dreptul de proprietate și alte drepturi reale		Referințe
<b>1250 / 07/07/1988</b>		
Hotarare Judecatoreasca nr. G I 5084/937, din 01/01/1988 emis de Jud. mixta Resita;		
B1	Intabulare, drept de PROPRIETATEsuccesiune, asupra 5015 mp, dobandit prin Hotarare Judecatoreasca, cota actuala 1/2 1) MILOIA MARIA, , n. Gluvac	A1
<b>1250 / 07/06/1988</b>		
Hotarare Judecatoreasca nr. G I 5084/937, din 01/01/1988 emis de Jud. mixta Resita;		
B2	Intabulare, drept de PROPRIETATE, succesiune, asupra 5015 mp, dobandit prin Hotarare Judecatoreasca, cota actuala 1/2 1) GLUVAC PETRU MARIAN, , min	A1
/		
Act Normativ nr. L7, din 13/03/1996 emis de PARLAMENTUL ROMANIEI;		
B3	Intabulare, drept de PROPRIETATE, asupra 3608 mp, dobandit prin Lege, cota actuala 1/1 1) NEIDENTIFICAT NEIDENTIFICAT	A1
Act Normativ nr. L7, din 13/03/1996 emis de PARLAMENTUL ROMANIEI (Adeverinta nr. 2490/08.08.2024, emisa de Primaria Comunei Carasova.);		
B4	Se noteaza posesia factica in favoarea lui: 1) MALIS LIUBA	A1

**C. Partea III. SARCINI .**

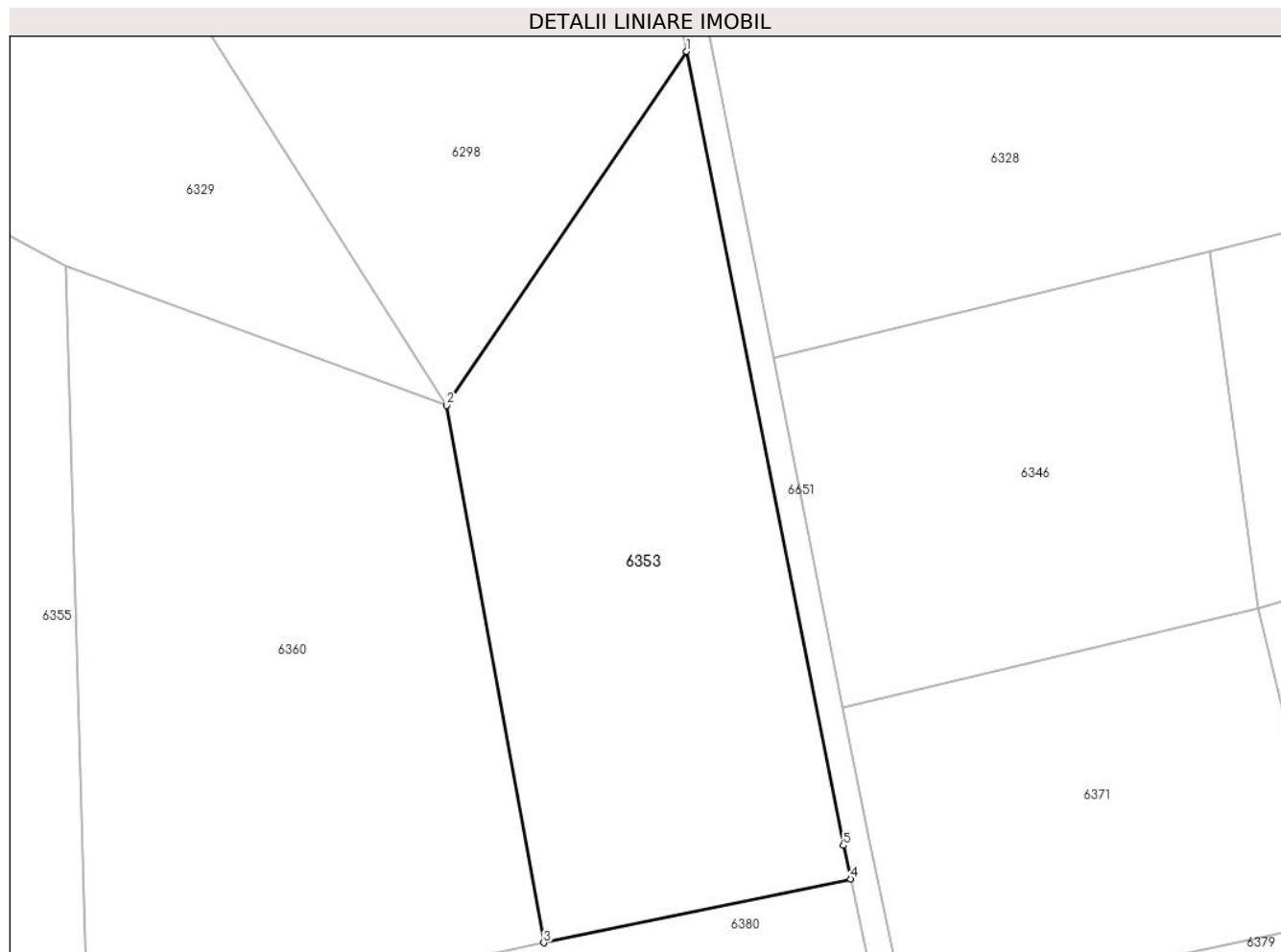
Inscrieri privind dezmembramintele dreptului de proprietate, drepturi reale de garanție și sarcini	Referințe
NU SUNT	

## Anexa Nr. 1 La Partea I

## Teren

Nr cadastral	Suprafața (mp)*	Observații / Referințe
	5.066	

\* Suprafața este determinată în planul de proiecție Stereo 70.



## Date referitoare la teren

Crt	Categorie folosință	Intra vilan	Suprafața (mp)	Tarla	Parcelă	Nr. topo	Observații / Referințe
1	faneata	NU	5.066	-	-	2761/b, 2766/b, 2768/b	Den. de loc : Malul Breg, se identifica partial cu nr. top 2761/b, 2766/b, 2768/b din CF vechi 2975 Carasova

## Lungime Segmente

1) Valorile lungimilor segmentelor sunt obținute din proiecție în plan.

Punct început	X / Y	Punct sfârșit	X / Y	Lungime segment (** (m)
1	255.094,196 418.241,458	2	255.057,236 418.186,981	65.831
2	255.057,236 418.186,981	3	255.072,187 418.104,252	84.069
3	255.072,187 418.104,252	4	255.119,478 418.114,081	48.303
4	255.119,478 418.114,081	5	255.118,352 418.119,244	5.284

Punct început	X / Y	Punct sfârșit	X / Y	Lungime segment (** (m)
5	255.118,352 418.119,244	1	255.094,196 418.241,458	124.578

\*\* Lungimile segmentelor sunt determinate în planul de proiecție Stereo 70 și sunt rotunjite la 1 milimetru.

\*\*\* Distanța dintre puncte este formată din segmente cumulate ce sunt mai mici decât valoarea 1 milimetru.



**DATE DESPRE IMOBILUL NR. 6355**

Oficiul de Cadastru și Publicitate Imobiliară CARAS-SEVERIN  
Biroul de Cadastru și Publicitate Imobiliară Resita

**A. Partea I. Descrierea imobilului**

TEREN Extravilan

Nr. CF vechi:4360 Carasova  
Nr. topografic:2761/a, 2766/a, 2768/a

Adresa: Jud. Caraș-Severin

Nr. Crt	Nr cadastral Nr. topografic	Suprafața* (mp)	Observații / Referințe
A1	30326	20.174	Sector cadastral:11 Teren neimprejmuit; IE 30325

**B. Partea II. Proprietari și acte**

Inscrieri privitoare la dreptul de proprietate și alte drepturi reale	Referințe	
<b>4074 / 29/09/2000</b>		
Act Notarial nr. 4916/2000, din 01/01/2000 emis de -;		
B1	Intabulare, drept de PROPRIETATE, asupra 2877 mp, dobandit prin Conventie, cota actuala 1/1 1) <b>URSUL NICOLAE</b> , si sotia 2) <b>URSUL MARTA</b> , n.Mihaila <i>OBSERVATII: Provine din CF 30326</i>	A1
Act Notarial nr. Contract de schimb nr. 4916/2000, din 01/01/2000 emis de -;		
B2	Intabulare, drept de PROPRIETATE, asupra 5755 mp, dobandit prin Conventie, cota actuala 1/1 1) <b>URSUL NICOLAE</b> , si sotia 2) <b>URSUL MARTA</b> , n.Mihaila <i>OBSERVATII: Provine din CF 30325</i>	A1
Act Notarial nr. 4916/2000, din 01/01/2000 emis de -;		
B3	Intabulare, drept de PROPRIETATE, cu titlu de schimb, asupra 719 mp, dobandit prin Conventie, cota actuala 1/1 1) <b>URSUL NICOLAE</b> , si sotia 2) <b>URSUL MARTA</b> , n.Mihaila <i>OBSERVATII: Provine din CF vechi 4360 mp</i>	A1
/		
Act Normativ nr. L7, din 13/03/1996 emis de PARLAMENTUL ROMANIEI;		
B4	Intabulare, drept de PROPRIETATE, asupra 10823 mp, dobandit prin Lege, cota actuala 1/1 1) <b>NEIDENTIFICAT NEIDENTIFICAT</b>	A1
Act Normativ nr. L7, din 13/03/1996 emis de PARLAMENTUL ROMANIEI (Adeverinta nr. 3656/18.10.2024, emisa de Primaria Comunei Carasova.);		
B5	Se noteaza posesia factica asupra suprafetei de 10823/20174 mp in favoarea lui: 1) <b>URSUL NICOLAE</b>	A1

**C. Partea III. SARCINI**

Inscrieri privind dezmembramintele dreptului de proprietate, drepturi reale de garanție și sarcini	Referințe	
<b>2973 / 01/01/1921</b>		
Act Notarial nr. FN, din 01/01/1921 emis de -;		
C1	se noteaza dreptul de intretinere asupra 2877 mp in favoarea lui REBEGILA GHEORGHE si sotia REBEGILA MARIA n.Padineant <i>OBSERVATII: Provine din CF 30325</i>	A1
<b>86 / 01/01/1943</b>		
Act Notarial nr. FN, din 01/01/1943 emis de -;		
C2	Intabulare, drept de UZUFRACT VIAGER, asupra 2877 mp, cota actuala 1/1, cota initiala 1/1 1) <b>STOIANOVICI MARIA</b> , n.Dobra <i>OBSERVATII: Provine din CF 30325</i>	A1
<b>2973 / 01/01/1921</b>		

Inscrieri privind dezmembramintele dreptului de proprietate, drepturi reale de garanție și sarcini		Referințe
Act Notarial nr. FN, din 01/01/1921 emis de -;		
C3	Se noteaza dreptul de intretinere asupra 5755 mp, in favoarea lui REBEGILA GHEORGHE si sotia REBEGILA MARIA, n. Padineant <i>OBSERVATII: Provine din CF 30325</i>	A1
<b>86 / 01/01/1943</b>		
Act Notarial nr. FN, din 01/01/1943 emis de -;		
C4	Intabulare, drept de UZUFRACT VIAGER, asupra 5755 mp, cota actuala 1/1, cota initiala 1/1 1) <b>STOIANOVICI MARIA</b> , n.Dobra <i>OBSERVATII: Provine din CF 30325</i>	A1
<b>2973 / 01/01/1921</b>		
Act Notarial nr. FN, din 01/01/1921 emis de -;		
C5	Se noteaza dreptul de intretinere asupra 719 mp in favoarea lui REBEGILA GHEORGHE, si sotia REBEGILA MARIA, n. Padineant <i>OBSERVATII: Provine din CF vechi 4360 Carasova.</i>	A1
<b>86 / 01/01/1943</b>		
Act Notarial nr. FN, din 01/01/1943 emis de -;		
C6	Intabulare, drept de UZUFRACT VIAGER, asupra 719 mp, cota actuala 1/1, cota initiala 1/1 1) <b>STOIANOVICI MARIA</b> , n.Dobra <i>OBSERVATII: Provine din CF vechi 4360 Carasova.</i>	A1

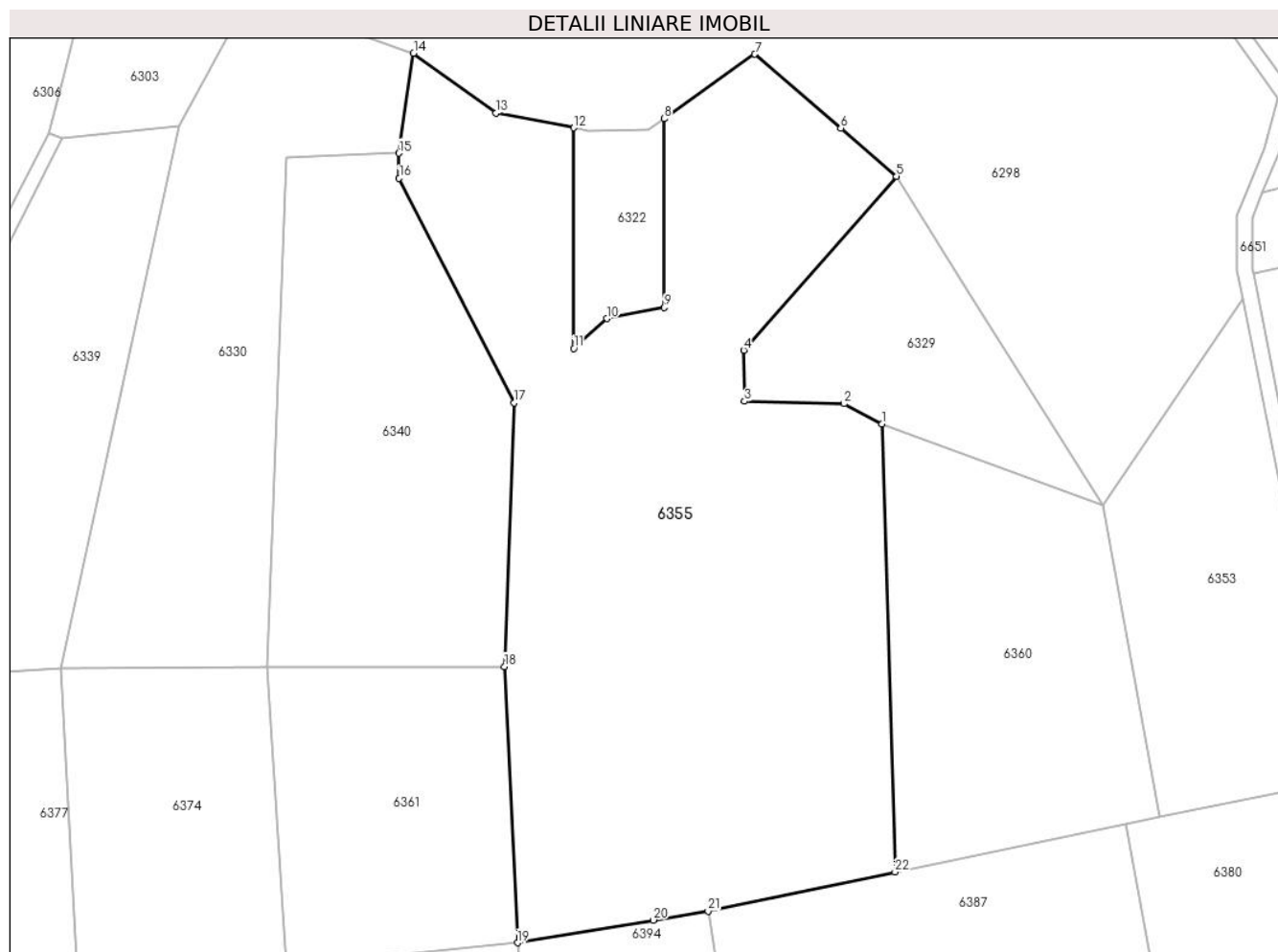


## Anexa Nr. 1 La Partea I

## Teren

Nr cadastral	Suprafața (mp)*	Observații / Referințe
30326	20.174	IE 30325

\* Suprafața este determinată în planul de proiecție Stereo 70.



## Date referitoare la teren

Crt	Categorie folosință	Intravilan	Suprafața (mp)	Tarla	Parcelă	Nr. topo	Observații / Referințe
1	faneata	NU	6.274	-	-	2761/a, 2766/a, 2768/a	Faneata împadurita. Den. de loc : Malul Breg, se identifica total cu nr. top 2761/a din CF vechi 4360 Carasova total cu nr. top 2766/a din CF 30325 (CF vechi 3620 Carasova), total cu nr. top 2768/a din CF 30326 (CF vechi 4360 Carasova), si partial cu nr. top 2762 din CF vechi 966 Carasova.
2	faneata	NU	13.900	-	-	2761/a, 2766/a, 2768/a	Den. de loc : Malul Breg, se identifica total cu nr. top 2761/a din CF vechi 4360 Carasova total cu nr. top 2766/a din CF 30325 (CF vechi 3620 Carasova), total cu nr. top 2768/a din CF 30326 (CF vechi 4360 Carasova), si partial cu nr. top 2762 din CF vechi 966 Carasova.

## Lungime Segmente

1) Valorile lungimilor segmentelor sunt obținute din proiecție în plan.

Punct început	X / Y	Punct sfârșit	X / Y	Lungime segment (** (m)
1	254.998,463 418.208,383	2	254.988,392 418.213,768	11.42
3	254.962,054 418.214,404	4	254.961,825 418.227,972	13.569
5	255.002,316 418.274,075	6	254.987,531 418.286,798	19.506
7	254.964,75 418.306,403	8	254.940,647 418.289,295	29.557
9	254.940,71 418.239,25	10	254.925,475 418.236,343	15.51
11	254.916,744 418.228,416	12	254.916,67 418.286,882	58.466
13	254.896,163 418.290,841	14	254.874,228 418.306,668	27.049
15	254.870,319 418.280,187	16	254.870,401 418.273,524	6.664
17	254.900,85 418.214,046	18	254.898,326 418.144,089	70.003
19	254.901,814 418.070,909	20	254.937,808 418.076,915	36.491
21	254.952,318 418.079,337	22	255.001,94 418.089,651	50.682

Punct început	X / Y	Punct sfârșit	X / Y	Lungime segment (** (m)
2	254.988,392 418.213,768	3	254.962,054 418.214,404	26.346
4	254.961,825 418.227,972	5	255.002,316 418.274,075	61.359
6	254.987,531 418.286,798	7	254.964,75 418.306,403	30.055
8	254.940,647 418.289,295	9	254.940,71 418.239,25	50.045
10	254.925,475 418.236,343	11	254.916,744 418.228,416	11.793
12	254.916,67 418.286,882	13	254.896,163 418.290,841	20.886
14	254.874,228 418.306,668	15	254.870,319 418.280,187	26.768
16	254.870,401 418.273,524	17	254.900,85 418.214,046	66.819
18	254.898,326 418.144,089	19	254.901,814 418.070,909	73.263
20	254.937,808 418.076,915	21	254.952,318 418.079,337	14.711
22	255.001,94 418.089,651	1	254.998,463 418.208,383	118.783

\*\* Lungimile segmentelor sunt determinate în planul de proiecție Stereo 70 și sunt rotunjite la 1 milimetru.

\*\*\* Distanța dintre puncte este formată din segmente cumulate ce sunt mai mici decât valoarea 1 milimetru.

**DATE DESPRE IMOBILUL NR. 6356**

Oficiul de Cadastru și Publicitate Imobiliară CARAS-SEVERIN  
Biroul de Cadastru și Publicitate Imobiliară Resita

**A. Partea I. Descrierea imobilului**

TEREN Extravilan

Nr. CF vechi:3995 Carasova  
Nr. topografic:2859

Adresa: Jud. Caraș-Severin

Nr. Crt	Nr cadastral Nr. topografic	Suprafața* (mp)	Observații / Referințe
A1		10.165	Sector cadastral:11 Teren neimprejmuit;

**B. Partea II. Proprietari și acte**

Inscrieri privitoare la dreptul de proprietate și alte drepturi reale	Referințe
<b>1441 / 31/07/1941</b>	
Hotarare Judecatoreasca nr. R.A. 11910, din 11/07/1941 emis de Judecatoria Mixta Resita;	
B1	A1
Intabulare, drept de PROPRIETATE, in sensul Art. 112, Leg. Agr si 178 Reg. Leg. Agr, dobandit prin Lege, cota actuala 1/1 1) COMUNA CARASOVA, CIF:3227661	

**C. Partea III. SARCINI .**

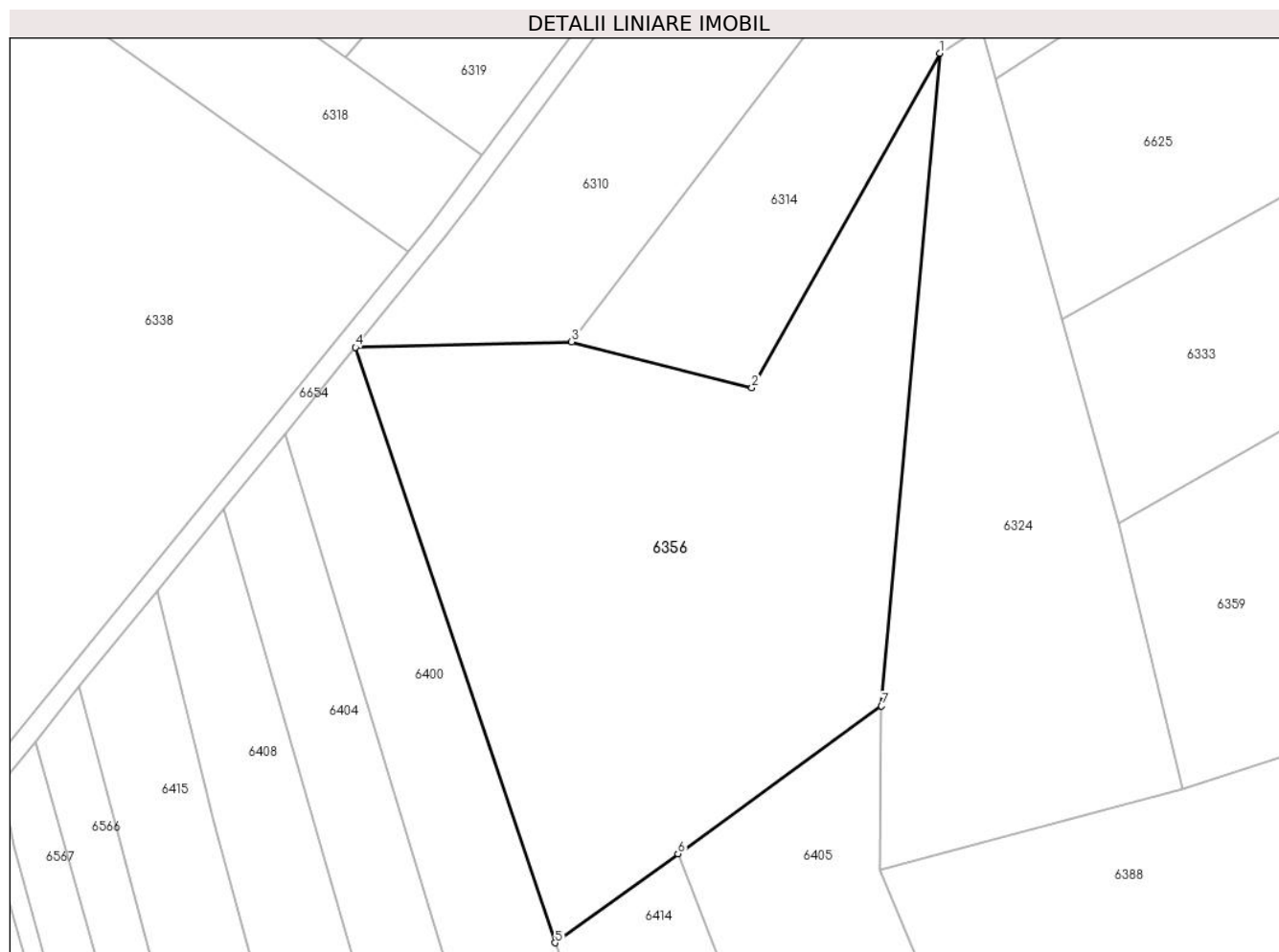
Inscrieri privind dezmembramintele dreptului de proprietate, drepturi reale de garanție și sarcini	Referințe
NU SUNT	

## Anexa Nr. 1 La Partea I

## Teren

Nr cadastral	Suprafața (mp)*	Observații / Referințe
	10.165	

\* Suprafața este determinată în planul de proiecție Stereo 70.



## Date referitoare la teren

Crt	Categorie folosință	Intravilan	Suprafața (mp)	Tarla	Parcelă	Nr. topo	Observații / Referințe
1	pasune	NU	10.165	-	-	2859	Pasune împadurita. Den. de loc : Prikiste, se identifica total cu nr. top 2859 din CF vechi 3995 Carasova

## Lungime Segmente

1) Valorile lungimilor segmentelor sunt obținute din proiecție în plan.

Punct început	X / Y	Punct sfârșit	X / Y	Lungime segment (** (m)
1	255.576,946 418.259,05	2	255.538,133 418.190,003	79.208
2	255.538,133 418.190,003	3	255.500,869 418.199,475	38.449
3	255.500,869 418.199,475	4	255.456,216 418.198,329	44.667
4	255.456,216 418.198,329	5	255.497,464 418.075,408	129.657
5	255.497,464 418.075,408	6	255.522,84 418.093,8	31.341

Punct început	X / Y	Punct sfârșit	X / Y	Lungime segment (** (m)
6	255.522,84 418.093,8	7	255.564,892 418.124,278	51.935
7	255.564,892 418.124,278	1	255.576,946 418.259,05	135.31

\*\* Lungimile segmentelor sunt determinate în planul de proiecție Stereo 70 și sunt rotunjite la 1 milimetru.

\*\*\* Distanța dintre puncte este formată din segmente cumulate ce sunt mai mici decât valoarea 1 milimetru.



**DATE DESPRE IMOBILUL NR. 6357**

Oficiul de Cadastru și Publicitate Imobiliară CARAS-SEVERIN  
Biroul de Cadastru și Publicitate Imobiliară Resita

**A. Partea I. Descrierea imobilului**

TEREN Extravilan

Nr. CF vechi:154, 1758 - Carasova

Nr. topografic:2725/a, 2734/a

Adresa: Jud. Caraș-Severin

Nr. Crt	Nr cadastral Nr. topografic	Suprafața* (mp)	Observații / Referințe
A1	32124	4.400	Sector cadastral:11 Teren neimprejmuit;

**B. Partea II. Proprietari și acte**

Inscrieri privitoare la dreptul de proprietate și alte drepturi reale		Referințe
<b>2719 / 03/12/1929</b>		
Act Notarial nr. FN, din 19/11/1929 emis de -;		
B1	Intabulare, drept de PROPRIETATE, cumparare, asupra 1439 mp, dobandit prin Conventie, cota actuala 1/1 1) <b>BOGDAN MATEI</b> , si sotia 2) <b>BOGDAN ANA</b> , nasc. Gitoi	A1
/		
Act Normativ nr. L7, din 13/03/1996 emis de PARLAMENTUL ROMANIEI;		
B2	Intabulare, drept de PROPRIETATE, asupra 2961 mp, dobandit prin Lege, cota actuala 1/1 1) <b>NEIDENTIFICAT NEIDENTIFICAT</b>	A1

**C. Partea III. SARCINI**

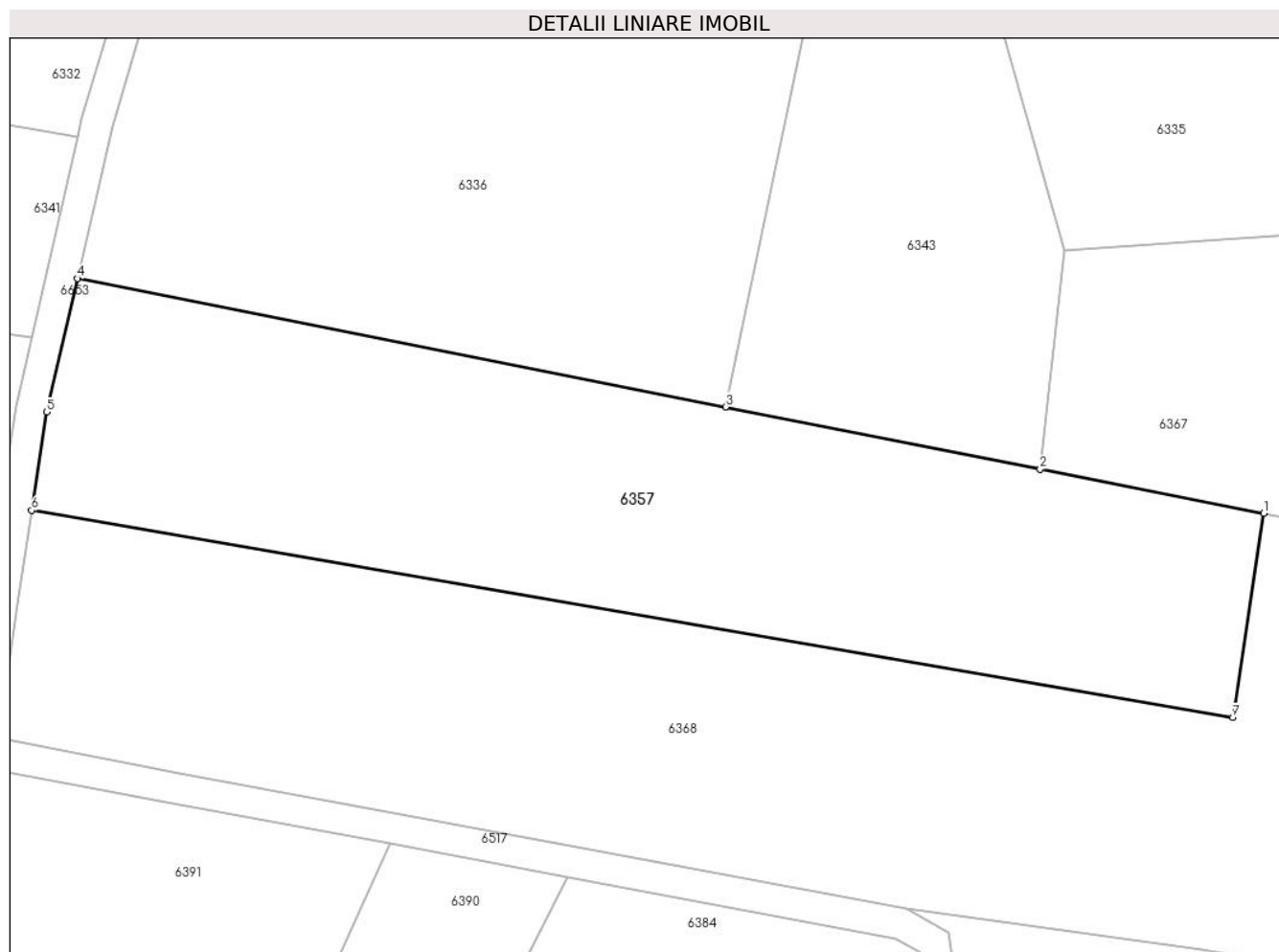
Inscrieri privind dezmembramintele dreptului de proprietate, drepturi reale de garanție și sarcini		Referințe
<b>2439 / 07/11/1925</b>		
Act Notarial nr. FN, din 05/11/1925 emis de -;		
C1	Intabulare, drept de UZUFRUCT VIAGER, cota actuala 1/1, cota initiala 1/1 1) <b>RAMBAS MILIA</b>	A1

## Anexa Nr. 1 La Partea I

## Teren

Nr cadastral	Suprafața (mp)*	Observații / Referințe
32124	4.400	

\* Suprafața este determinată în planul de proiecție Stereo 70.



## Date referitoare la teren

Crt	Categorie folosință	Intravilan	Suprafața (mp)	Tarla	Parcelă	Nr. topo	Observații / Referințe
1	faneata	NU	4.400	-	-	2725/a, 2734/a	Den. de loc : Malul Breg, se identifica total cu nr. top 2725/a din CF vechi 154 Carasova si total cu nr. top 2734/a din CF 32124 (CF vechi 1758 Carasova).

## Lungime Segmente

1) Valorile lungimilor segmentelor sunt obținute din proiecție în plan.

Punct început	X / Y	Punct sfârșit	X / Y	Lungime segment (** (m)
1	254.568,86 418.154,521	2	254.540,28 418.160,167	29.133
2	254.540,28 418.160,167	3	254.500,04 418.168,132	41.02
3	254.500,04 418.168,132	4	254.417,146 418.184,538	84.502
4	254.417,146 418.184,538	5	254.413,217 418.167,465	17.52



Punct început	X / Y	Punct sfârșit	X / Y	Lungime segment (** (m)
5	254.413,217 418.167,465	6	254.411,311 418.154,902	12.707
6	254.411,311 418.154,902	7	254.564,91 418.128,429	155.863
7	254.564,91 418.128,429	1	254.568,86 418.154,521	26.389

\*\* Lungimile segmentelor sunt determinate în planul de proiecție Stereo 70 și sunt rotunjite la 1 milimetru.

\*\*\* Distanța dintre puncte este formată din segmente cumulate ce sunt mai mici decât valoarea 1 milimetru.



**DATE DESPRE IMOBILUL NR. 6359**

Oficiul de Cadastru și Publicitate Imobiliară CARAS-SEVERIN  
Biroul de Cadastru și Publicitate Imobiliară Resita

**A. Partea I. Descrierea imobilului**

TEREN Extravilan

Nr. CF vechi:4377 Carasova

Nr. topografic:2586

Adresa: Jud. Caraş-Severin

Nr. Crt	Nr cadastral Nr. topografic	Suprafaţa* (mp)	Observații / Referințe
A1		5.058	Sector cadastral:11 Teren neimprejmuit;

**B. Partea II. Proprietari și acte**

Inscrieri privitoare la dreptul de proprietate și alte drepturi reale		Referințe
<b>1834 / 17/10/1974</b>		
Act Notarial nr. CM nr. 120/1974, din 01/01/1974 emis de Not. Jud, Caras-Severin;		
B1	Intabulare, drept de PROPRIETATE, succesiune testamentara, asupra 3116 mp, dobandit prin Succesiune, cota actuala 1/2 1) <b>DOBRA MARIAN</b>	A1
<b>91 / 04/01/2007</b>		
Act Notarial nr. CVC nr. 7870, din 28/12/2006 emis de BNP POPESCU RODICA;		
B2	Intabulare, drept de PROPRIETATE, cumparare, asupra 3116 mp, dobandit prin Conventie, cota actuala 1/2 1) <b>BORCA IOAN, , si sotia</b> 2) <b>BORCA MAGDALENA, , n. Gluvac</b>	A1
/		
Act Normativ nr. L7, din 13/03/1996 emis de PARLAMENTUL ROMANIEI;		
B3	Intabulare, drept de PROPRIETATE, asupra 1942 mp, dobandit prin Lege, cota actuala 1/1 1) <b>NEIDENTIFICAT NEIDENTIFICAT</b>	A1
Act Normativ nr. L7, din 13/03/1996 emis de PARLAMENTUL ROMANIEI (Adeverinta nr. 3651/18.10.2024, emisa de Primaria Comunei Carasova.);		
B4	Se noteaza posesia factica in favoarea lui: 1) <b>DOBRA MARIA</b>	A1

**C. Partea III. SARCINI .**

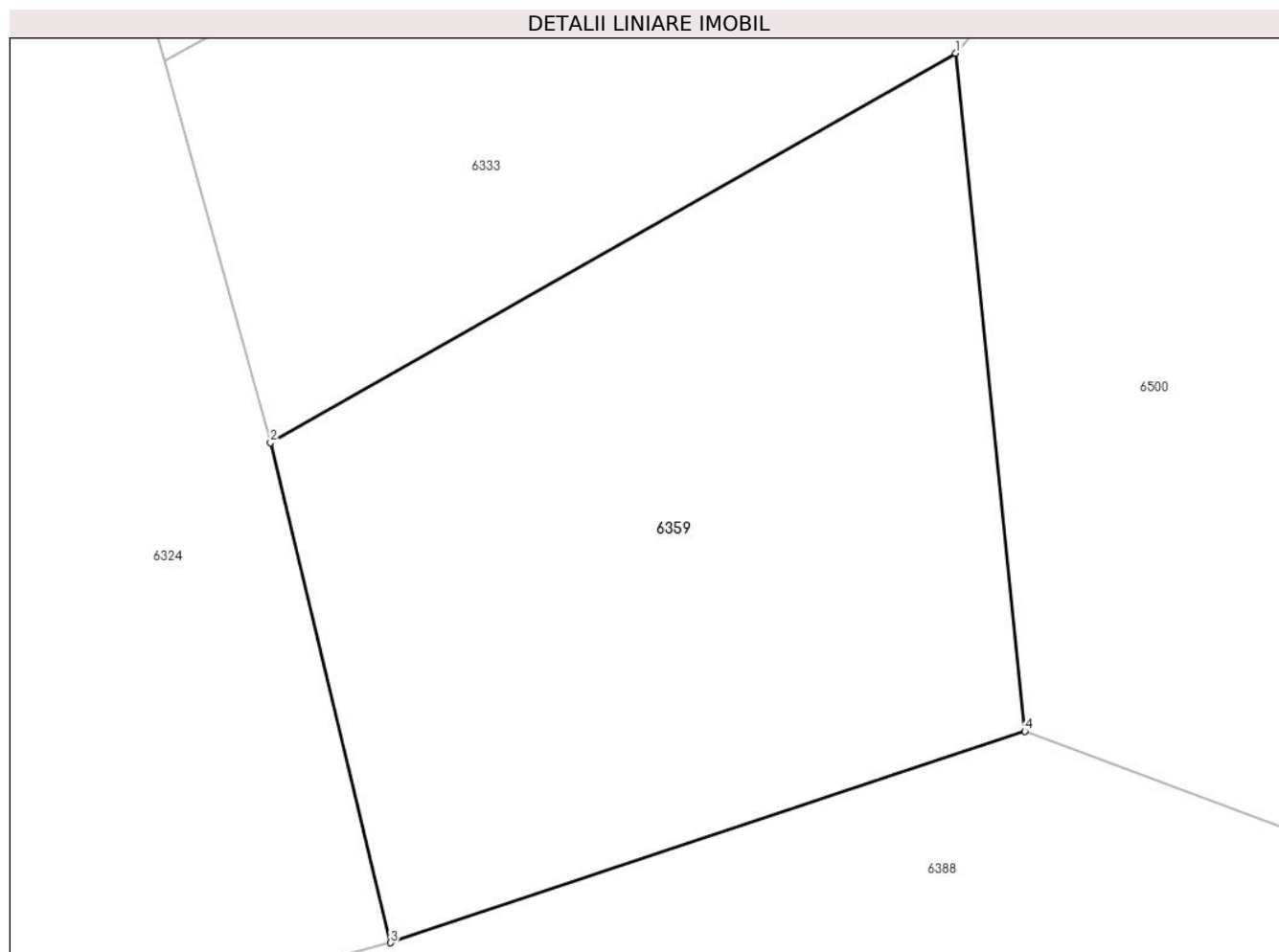
Inscrieri privind dezmembramintele dreptului de proprietate, drepturi reale de garanție și sarcini	Referințe
NU SUNT	

## Anexa Nr. 1 La Partea I

## Teren

Nr cadastral	Suprafața (mp)*	Observații / Referințe
	5.058	

\* Suprafața este determinată în planul de proiecție Stereo 70.



## Date referitoare la teren

Crt	Categorie folosință	Intravilan	Suprafața (mp)	Tarla	Parcelă	Nr. topo	Observații / Referințe
1	faneata	NU	5.058	-	-	2586	Den. de loc : Prikiste, se identifica partial cu nr. top 2586 din CF vechi 4377 Carasova

## Lungime Segmente

1) Valorile lungimilor segmentelor sunt obținute din proiecție în plan.

Punct început	X / Y	Punct sfârșit	X / Y	Lungime segment (** (m)
1	255.689,421 418.204,958	2	255.613,941 418.162,099	86.8
2	255.613,941 418.162,099	3	255.627,166 418.107,033	56.632
3	255.627,166 418.107,033	4	255.697,054 418.130,327	73.668
4	255.697,054 418.130,327	1	255.689,421 418.204,958	75.021

**\*\* Lungimile segmentelor sunt determinate în planul de proiecție Stereo 70 și sunt rotunjite la 1 milimetru.**

**\*\*\* Distanța dintre puncte este formată din segmente cumulate ce sunt mai mici decât valoarea 1 milimetru.**



**DATE DESPRE IMOBILUL NR. 6360**

Oficiul de Cadastru și Publicitate Imobiliară CARAS-SEVERIN  
Biroul de Cadastru și Publicitate Imobiliară Resita

**A. Partea I. Descrierea imobilului**

TEREN Extravilan

Nr. CF vechi:2975 Carasova  
Nr. topografic:2761/b, 2766/b, 2768/b

Adresa: Jud. Caraş-Severin

Nr. Crt	Nr cadastral Nr. topografic	Suprafaţa* (mp)	Observații / Referințe
A1		6.467	Sector cadastral:11 Teren neimprejmuit;

**B. Partea II. Proprietari și acte**

Inscrieri privitoare la dreptul de proprietate și alte drepturi reale		Referințe
<b>1250 / 07/07/1988</b>		
Hotarare Judecatoreasca nr. G I 5084/937, din 01/01/1988 emis de Jud. mixta Resita;		
B1	Intabulare, drept de PROPRIETATEsuccesiune, asupra 5015 mp, dobandit prin Hotarare Judecatoreasca, cota actuala 1/2 1) MILOIA MARIA, , n. Gluvac	A1
<b>1250 / 07/06/1988</b>		
Hotarare Judecatoreasca nr. G I 5084/937, din 01/01/1988 emis de Jud. mixta Resita;		
B2	Intabulare, drept de PROPRIETATE, succesiune, asupra 5015 mp, dobandit prin Hotarare Judecatoreasca, cota actuala 1/2 1) GLUVAC PETRU MARIAN, , min	A1
/		
Act Normativ nr. L7, din 13/03/1996 emis de PARLAMENTUL ROMANIEI;		
B3	Intabulare, drept de PROPRIETATE, asupra 1452 mp, dobandit prin Lege, cota actuala 1/1 1) NEIDENTIFICAT NEIDENTIFICAT	A1

**C. Partea III. SARCINI .**

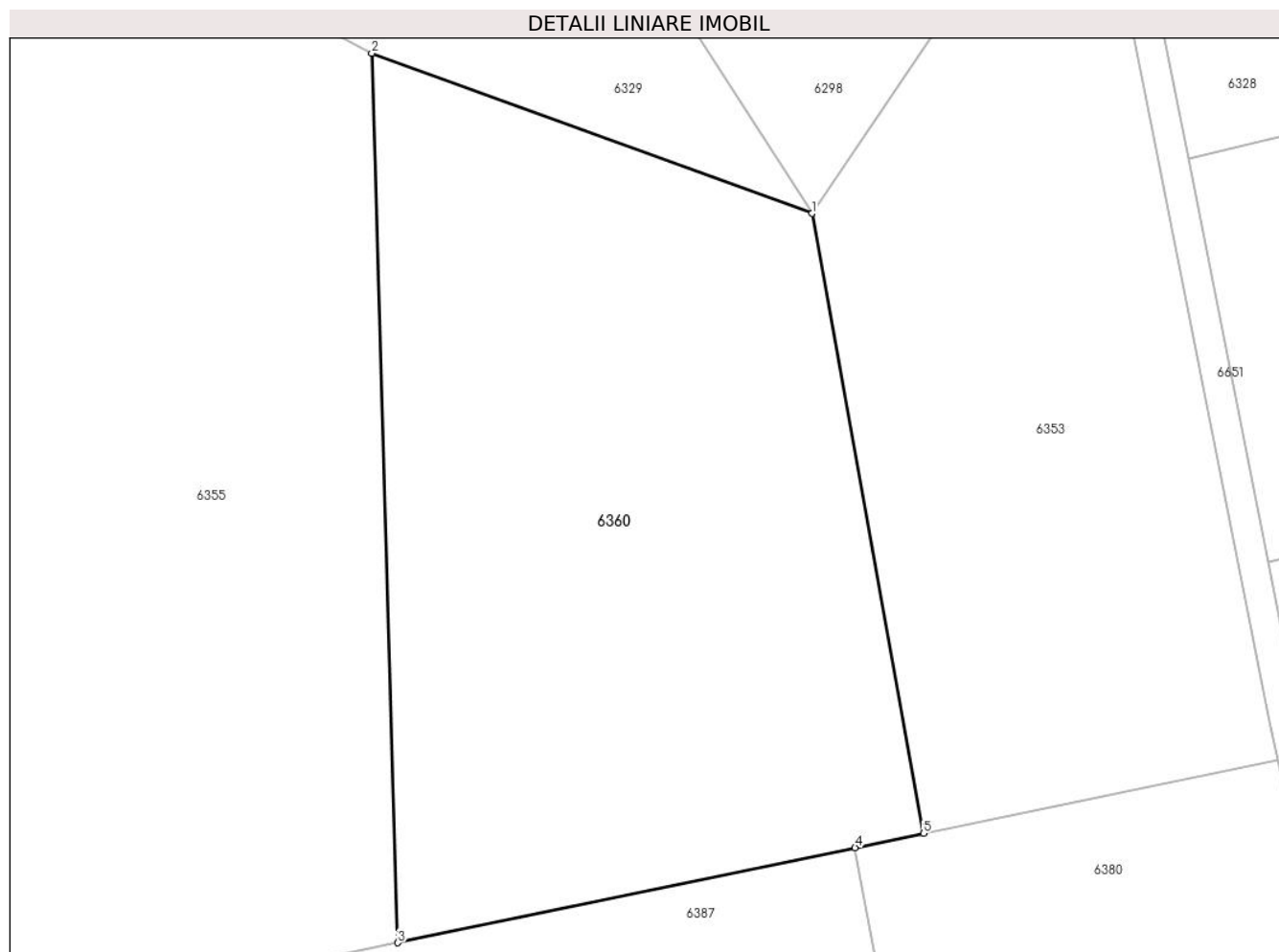
Inscrieri privind dezmembramintele dreptului de proprietate, drepturi reale de garanție și sarcini	Referințe
NU SUNT	

## Anexa Nr. 1 La Partea I

## Teren

Nr cadastral	Suprafața (mp)*	Observații / Referințe
	6.467	

\* Suprafața este determinată în planul de proiecție Stereo 70.



## Date referitoare la teren

Crt	Categorie folosință	Intra vilan	Suprafața (mp)	Tarla	Parcelă	Nr. topo	Observații / Referințe
1	faneata	NU	6.467	-	-	2761/b, 2766/b, 2768/b	Den. de loc : Malul Breg, se identifica partial cu nr. top 2761/b, 2766/b, 2768/b din CF vechi 2975 Carasova

## Lungime Segmente

1) Valorile lungimilor segmentelor sunt obținute din proiecție în plan.

Punct început	X / Y	Punct sfârșit	X / Y	Lungime segment (** (m)
1	255.057,236 418.186,981	2	254.998,463 418.208,383	62.549
2	254.998,463 418.208,383	3	255.001,94 418.089,651	118.783
3	255.001,94 418.089,651	4	255.063,032 418.102,349	62.398
4	255.063,032 418.102,349	5	255.072,187 418.104,252	9.35



Punct început	X / Y	Punct sfârșit	X / Y	Lungime segment (** (m)
5	255.072,187 418.104,252	1	255.057,236 418.186,981	84.069

\*\* Lungimile segmentelor sunt determinate în planul de proiecție Stereo 70 și sunt rotunjite la 1 milimetru.

\*\*\* Distanța dintre puncte este formată din segmente cumulate ce sunt mai mici decât valoarea 1 milimetru.



**DATE DESPRE IMOBILUL NR. 6361**

Oficiul de Cadastru și Publicitate Imobiliară CARAS-SEVERIN  
Biroul de Cadastru și Publicitate Imobiliară Resita

**A. Partea I. Descrierea imobilului**

TEREN Extravilan

Nr. CF vechi:3950 Carasova  
Nr. topografic:2752/10

Adresa: Jud. Caraș-Severin

Nr. Crt	Nr cadastral Nr. topografic	Suprafața* (mp)	Observații / Referințe
A1		4.752	Sector cadastral:11 Teren neimprejmuț;

**B. Partea II. Proprietari și acte**

Inscrieri privitoare la dreptul de proprietate și alte drepturi reale		Referințe
/		
Act Normativ nr. L7, din 13/03/1996 emis de PARLAMENTUL ROMANIEI;		
B1	Intabulare, drept de PROPRIETATE, dobândit prin Lege, cota actuala 1/1 1) NEIDENTIFICAT NEIDENTIFICAT	A1
Act Normativ nr. L7, din 13/03/1996 emis de PARLAMENTUL ROMANIEI (Adeverinta nr. 2385/06.08.2024, emisa de Primaria Comunei Carasova.);		
B2	Se noteaza posesia factica in favoarea lui: 1) MITA MARIA	A1

**C. Partea III. SARCINI .**

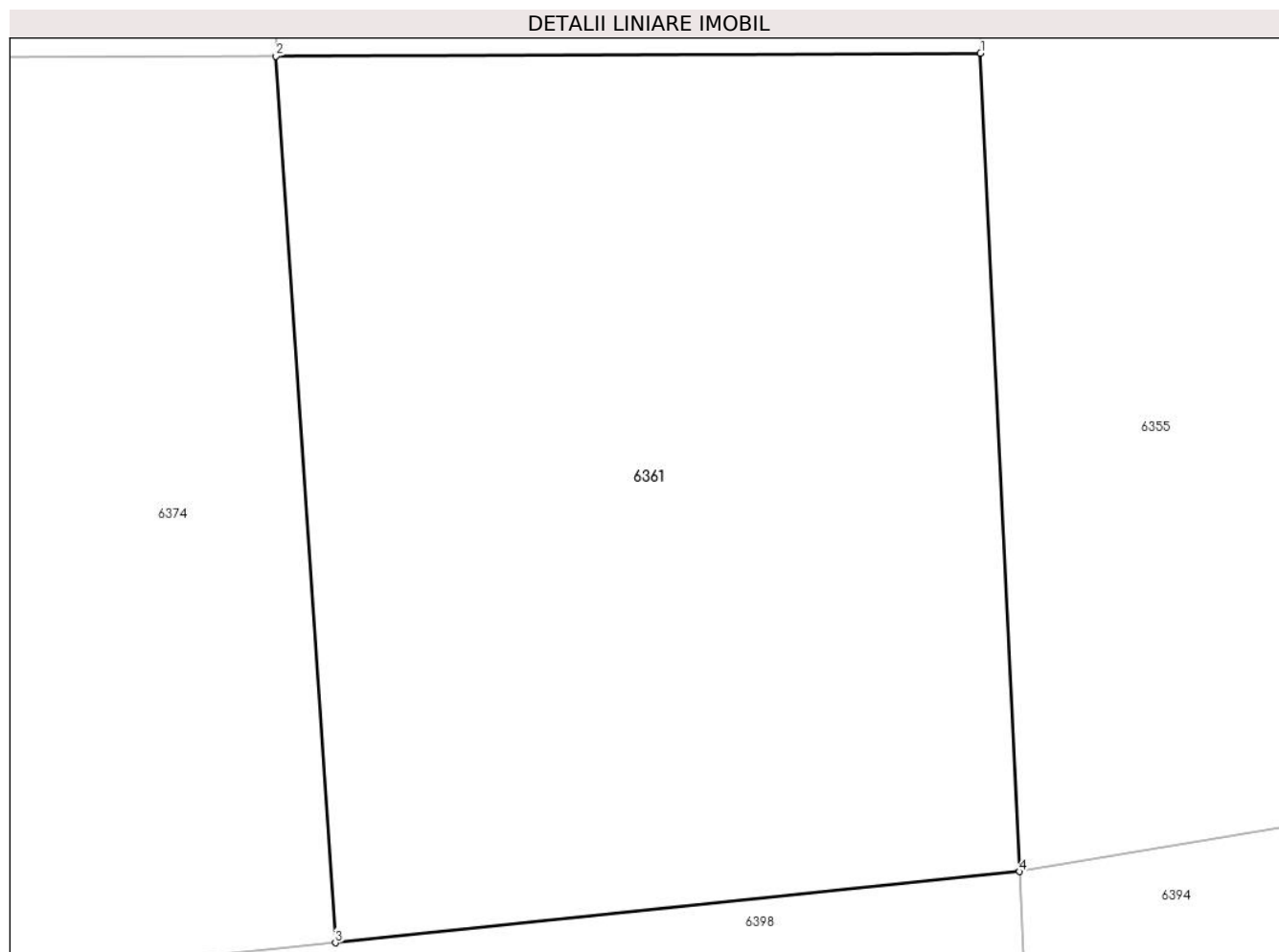
Inscrieri privind dezmembramintele dreptului de proprietate, drepturi reale de garanție și sarcini	Referințe
NU SUNT	

## Anexa Nr. 1 La Partea I

## Teren

Nr cadastral	Suprafața (mp)*	Observații / Referințe
	4.752	

\* Suprafața este determinată în planul de proiecție Stereo 70.



## Date referitoare la teren

Crt	Categorie folosință	Intra vilan	Suprafața (mp)	Tarla	Parcelă	Nr. topo	Observații / Referințe
1	faneata	NU	4.752	-	-	2752/10	Den. de loc: Malul Breg. Se identifica total cu nr. top 2752/10 din CF 3950 Carsova.

## Lungime Segmente

1) Valorile lungimilor segmentelor sunt obținute din proiecție în plan.

Punct început	X / Y	Punct sfârșit	X / Y	Lungime segment (** (m)
1	254.898,326 418.144,089	2	254.835,26 418.143,834	63.066
2	254.835,26 418.143,834	3	254.840,588 418.064,55	79.463
3	254.840,588 418.064,55	4	254.901,814 418.070,909	61.555
4	254.901,814 418.070,909	1	254.898,326 418.144,089	73.263

**\*\* Lungimile segmentelor sunt determinate în planul de proiecție Stereo 70 și sunt rotunjite la 1 milimetru.**

**\*\*\* Distanța dintre puncte este formată din segmente cumulate ce sunt mai mici decât valoarea 1 milimetru.**



**DATE DESPRE IMOBILUL NR. 6363**

Oficiul de Cadastru și Publicitate Imobiliară CARAS-SEVERIN  
Biroul de Cadastru și Publicitate Imobiliară Resita

**A. Partea I. Descrierea imobilului**

Nr. CF vechi:3715, 768 Carasova  
Nr. topografic:2787/2, 2787/3

TEREN Extravilan

Adresa: Jud. Caraş-Severin

Nr. Crt	Nr cadastral Nr. topografic	Suprafaţa* (mp)	Observații / Referințe
A1		3.514	Sector cadastral:11 Teren neimprejmuit;

**B. Partea II. Proprietari și acte**

Inscrieri privitoare la dreptul de proprietate și alte drepturi reale		Referințe
<b>1128 / 14/04/1993</b>		
Hotarare Judecatoreasca nr. SC 2267/1991, din 01/01/1993 emis de Judecatoria Resita;		
B1	Intabulare, drept de PROPRIETATE, succesiune, asupra 1757 mp, dobandit prin Hotarare Judecatoreasca, cota actuala 1/1 1) <b>MIHAILA MARIA</b> <i>OBSERVATII: Provine din CF 3715 Carasova</i>	A1
B2	Intabulare, drept de PROPRIETATE- cu titlu de sistarea starii de indiviziune recte succesiune, asupra 1757 mp, dobandit prin Hotarare Judecatoreasca, cota actuala 1/1 1) <b>TODOR MAGDALENA</b> <i>OBSERVATII: Provine din CF 768 Carasova.</i>	A1

**C. Partea III. SARCINI .**

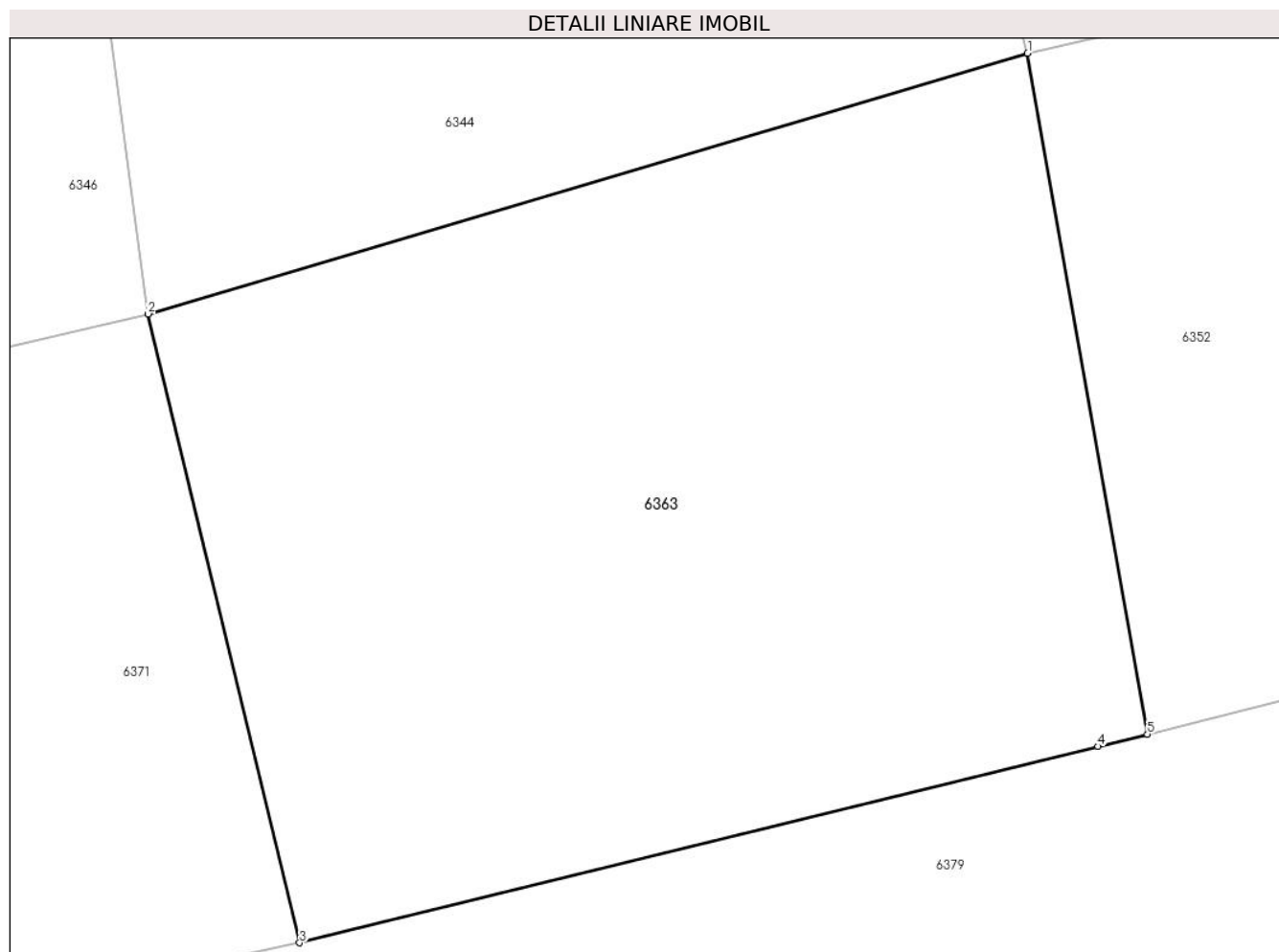
Inscrieri privind dezmembramintele dreptului de proprietate, drepturi reale de garanție și sarcini	Referințe
NU SUNT	

## Anexa Nr. 1 La Partea I

## Teren

Nr cadastral	Suprafața (mp)*	Observații / Referințe
	3.514	

\* Suprafața este determinată în planul de proiecție Stereo 70.



## Date referitoare la teren

Crt	Categorie folosință	Intravilan	Suprafața (mp)	Tarla	Parcelă	Nr. topo	Observații / Referințe
1	faneata	NU	3.514	-	-	3787/2, 3787/3	Den. de loc : Malul Breg, se identifica total cu nr. top 2787/2 din CF vechi 3715 Carasova, total cu nr. top 2787/3 din CF vechi 768 Carasova

## Lungime Segmente

1) Valorile lungimilor segmentelor sunt obținute din proiecție în plan.

Punct început	X / Y	Punct sfârșit	X / Y	Lungime segment (** (m)
1	255.249,681 418.175,691	2	255.182,207 418.155,702	70.373
2	255.182,207 418.155,702	3	255.193,835 418.107,497	49.588
3	255.193,835 418.107,497	4	255.255,092 418.122,542	63.078
4	255.255,092 418.122,542	5	255.258,863 418.123,495	3.889



Punct început	X / Y	Punct sfârșit	X / Y	Lungime segment (** (m)
5	255.258,863 418.123,495	1	255.249,681 418.175,691	52.997

\*\* Lungimile segmentelor sunt determinate în planul de proiecție Stereo 70 și sunt rotunjite la 1 milimetru.

\*\*\* Distanța dintre puncte este formată din segmente cumulate ce sunt mai mici decât valoarea 1 milimetru.



**DATE DESPRE IMOBILUL NR. 6364**

Oficiul de Cadastru și Publicitate Imobiliară CARAS-SEVERIN  
Biroul de Cadastru și Publicitate Imobiliară Resita

**A. Partea I. Descrierea imobilului**

TEREN Extravilan

Adresa: Jud. Caraș-Severin

Nr. Crt	Nr cadastral Nr. topografic	Suprafața* (mp)	Observații / Referințe
A1		1.289	Sector cadastral:11 Teren neimprejmuit;

**B. Partea II. Proprietari și acte**

Inscrieri privitoare la dreptul de proprietate și alte drepturi reale	Referințe
/	
Act Normativ nr. L7, din 13/03/1996 emis de PARLAMENTUL ROMANIEI;	
B1	A1
Inscrierea provizorie, drept de PROPRIETATE, dobandit prin Lege, cota actuala 1/1	
1) COMUNA CARASOVA, CIF:3227661	

**C. Partea III. SARCINI .**

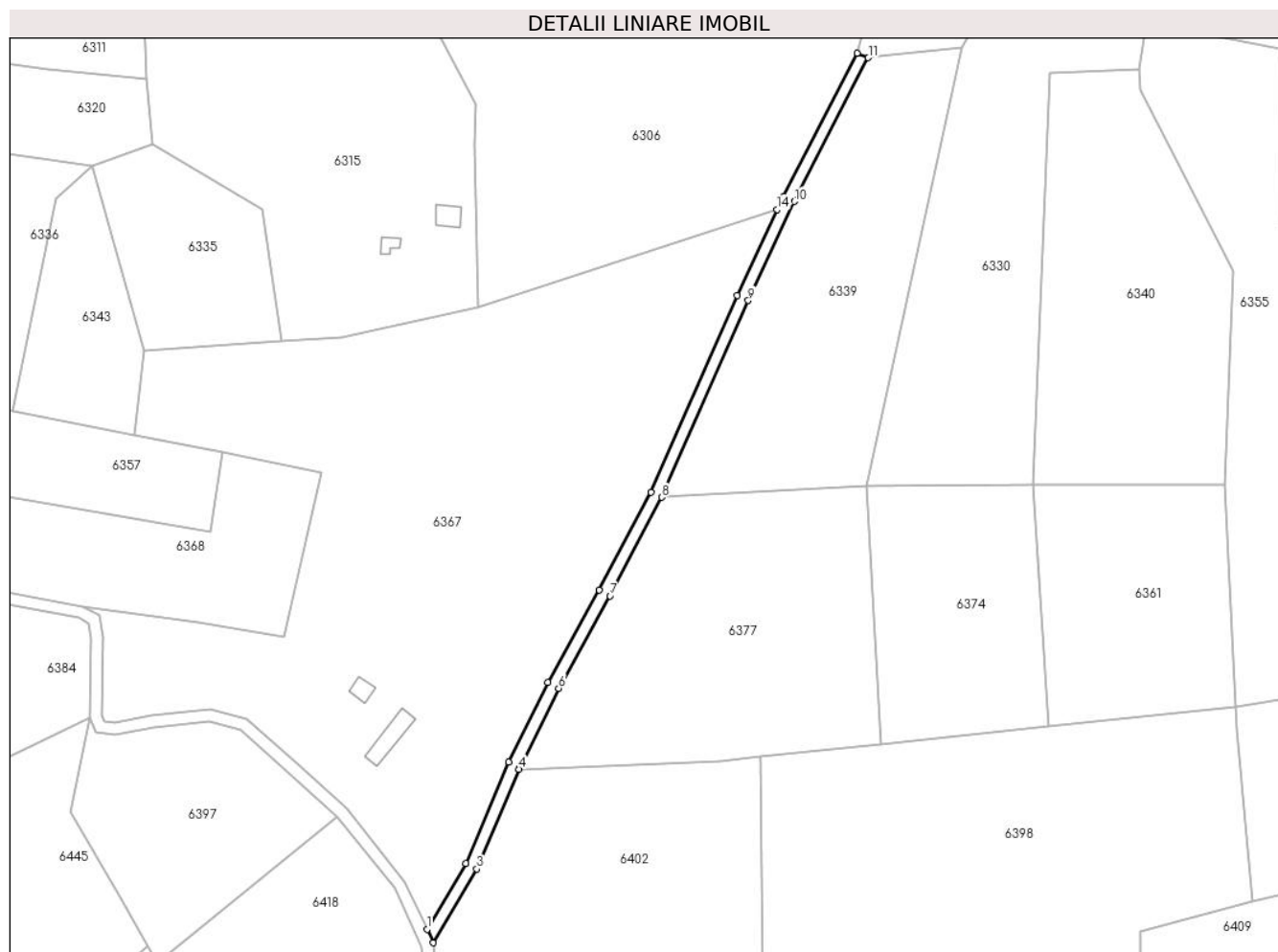
Inscrieri privind dezmembramintele dreptului de proprietate, drepturi reale de garanție și sarcini	Referințe
NU SUNT	

## Anexa Nr. 1 La Partea I

## Teren

Nr cadastral	Suprafața (mp)*	Observații / Referințe
	1.289	

\* Suprafața este determinată în planul de proiecție Stereo 70.



## Date referitoare la teren

Crt	Categorie folosință	Intravilan	Suprafața (mp)	Tarla	Parcelă	Nr. topo	Observații / Referințe
1	drum	NU	1.289	-	-	-	DE- drum de exploatare

## Lungime Segmente

1) Valorile lungimilor segmentelor sunt obținute din proiecție în plan.

Punct început	X / Y	Punct sfârșit	X / Y	Lungime segment (** (m)
1	254.636,208 417.998,017	2	254.638,242 417.993,604	4.859
2	254.638,242 417.993,604	3	254.652,602 418.017,825	28.158
3	254.652,602 418.017,825	4	254.666,428 418.050,588	35.561
4	254.666,428 418.050,588	5	254.666,713 418.051,263	0.733
5	254.666,713 418.051,263	6	254.679,5 418.077,128	28.853

Punct început	X / Y	Punct sfârşit	X / Y	Lungime segment (** (m)
6	254.679,5 418.077,128	7	254.696,353 418.107,451	34.692
7	254.696,353 418.107,451	8	254.713,335 418.139,828	36.56
8	254.713,335 418.139,828	9	254.741,759 418.204,392	70.543
9	254.741,759 418.204,392	10	254.756,889 418.236,887	35.845
10	254.756,889 418.236,887	11	254.781,159 418.284,081	53.069
11	254.781,159 418.284,081	12	254.777,424 418.285,563	4.019
12	254.777,424 418.285,563	13	254.753,296 418.238,646	52.757
13	254.753,296 418.238,646	14	254.751,262 418.234,278	4.819
14	254.751,262 418.234,278	15	254.738,115 418.206,042	31.147
15	254.738,115 418.206,042	16	254.709,729 418.141,565	70.449
16	254.709,729 418.141,565	17	254.692,833 418.109,352	36.375
17	254.692,833 418.109,352	18	254.675,957 418.078,987	34.74
18	254.675,957 418.078,987	19	254.663,074 418.052,928	29.069
19	254.663,074 418.052,928	20	254.649,023 418.019,631	36.141
20	254.649,023 418.019,631	1	254.636,208 417.998,017	25.128

\*\* Lungimile segmentelor sunt determinate în planul de proiecţie Stereo 70 şi sunt rotunjite la 1 milimetru.

\*\*\* Distanţa dintre puncte este formată din segmente cumulate ce sunt mai mici decât valoarea 1 milimetru.



**DATE DESPRE IMOBILUL NR. 6367**

Oficiul de Cadastru și Publicitate Imobiliară CARAS-SEVERIN  
Biroul de Cadastru și Publicitate Imobiliară Resita

**A. Partea I. Descrierea imobilului**

Nr. CF vechi:3763, 168, 3456- CARASOVA

Nr. topografic:2732, 2733, 2747

TEREN Extravilan

Adresa: Jud. Caraș-Severin

Nr. Crt	Nr cadastral Nr. topografic	Suprafața* (mp)	Observații / Referințe
A1	30600	22.583	Sector cadastral:11 Teren neimprejmuit;

**Construcții**

Crt	Nr cadastral Nr. topografic	Adresa	Observații / Referințe
A1.1	30600-C1	Jud. Caraș-Severin	Nr. niveluri:1; S. construita la sol:111 mp; Anexa
A1.2	30600-C2	Jud. Caraș-Severin	Nr. niveluri:1; S. construita la sol:40 mp; Anexa

**B. Partea II. Proprietari și acte**

Inscrieri privitoare la dreptul de proprietate și alte drepturi reale		Referințe
<b>2063 / 15/12/1926</b>		
Act Notarial nr. FN, din 01/01/1926 emis de -;		
B1	Intabulare, drept de PROPRIETATE-donatie, asupra 11510 mp, dobandit prin Conventie, cota actuala 2/8 1) <b>SAMAC MARIA</b> <i>OBSERVATII: Provine din CF 30600.</i>	A1
B2	cu interdicție de instrainare și grevare, asupra 11510 mp, în favoarea lui : SAMAC NICOLAE <i>OBSERVATII: Provine din CF 30600.</i>	A1
<b>816 / 17/04/1929</b>		
Act Notarial nr. FN, din 01/01/1929 emis de -;		
B3	Intabulare, drept de PROPRIETATE-cumparare, asupra 11510 mp, dobandit prin Conventie, cota actuala 1/8 1) <b>BOGSAN PETRU</b> <i>OBSERVATII: Provine din CF 30600.</i>	A1
<b>177 / 12/02/1947</b>		
Act Notarial nr. FN, din 01/01/1947 emis de -;		
B4	Intabulare, drept de PROPRIETATE, asupra 11510 mp, dobandit prin Succesiune, cota actuala 2/8 1) <b>TINCUL NICOLAE</b> <i>OBSERVATII: Provine din CF 30600.</i>	A1
<b>27348 / 01/11/2010</b>		
Act Notarial nr. 223, din 29/10/2010 emis de BNP DOBRE FLORICA;		
B5	Intabulare, drept de PROPRIETATEmostenire, asupra 11510 mp, dobandit prin Succesiune, cota actuala 2/8 1) <b>FILCA LUCA MIHAI</b> <i>OBSERVATII: Provine din CF 30600.</i>	A1
<b>30007 / 29/11/2010</b>		
Act Notarial nr. 3561, din 26/11/2010 emis de BNP DOBRE FLORICA;		
B6	Intabulare, drept de PROPRIETATEcumparare, asupra 11510 mp, dobandit prin Conventie, cota actuala 1/8 1) <b>FILCA MIHAI</b> , și soția 2) <b>FILCA MARIA</b> , nascuta Miloia, bun comun <i>OBSERVATII: Provine din CF 30600.</i>	A1
<b>/</b>		
Act Normativ nr. L7, din 13/03/1996 emis de PARLAMENTUL ROMANIEI;		
B7	Intabulare, drept de PROPRIETATE, asupra 11073 mp, dobandit prin Lege, cota actuala 1/1 1) <b>NEIDENTIFICAT NEIDENTIFICAT</b>	A1
Act Normativ nr. L7, din 13/03/1996 emis de PARLAMENTUL ROMANIEI (Adeverinta nr. 3645/18.10.2024,		

Inscrieri privitoare la dreptul de proprietate și alte drepturi reale		Referințe
emisa de Primaria Comunei Carasova.);		
B8	Se noteaza posesia factica in favoarea lui: 1) <b>CRSTA MARIAN MILAN</b>	A1
Act Normativ nr. L7, din 13/03/1996 emis de PARLAMENTUL ROMANIEI (Adeverinta nr. 3902/01.11.2024, emisa de Primaria Comunei Carasova.);		
B9	Intabulare, drept de PROPRIETATE, dobandit prin Construire, cota actuala 1/1 1) <b>CRSTA MARIAN MILAN</b>	A1.1, A1.2

### C. Partea III. SARCINI

Inscrieri privind dezmembramintele dreptului de proprietate, drepturi reale de garanție și sarcini		Referințe
<b>2063 / 15/12/1926</b>		
Act Notarial nr. FN, din 01/01/1926 emis de -;		
C1	Intabulare, drept de UZUFRACT VIAGER, asupra 11510 mp, cota actuala 2/8, cota initiala 2/8 1) <b>SAMAC NICOLAE</b> <i>OBSERVATII: Provine din CF 30600.</i>	A1

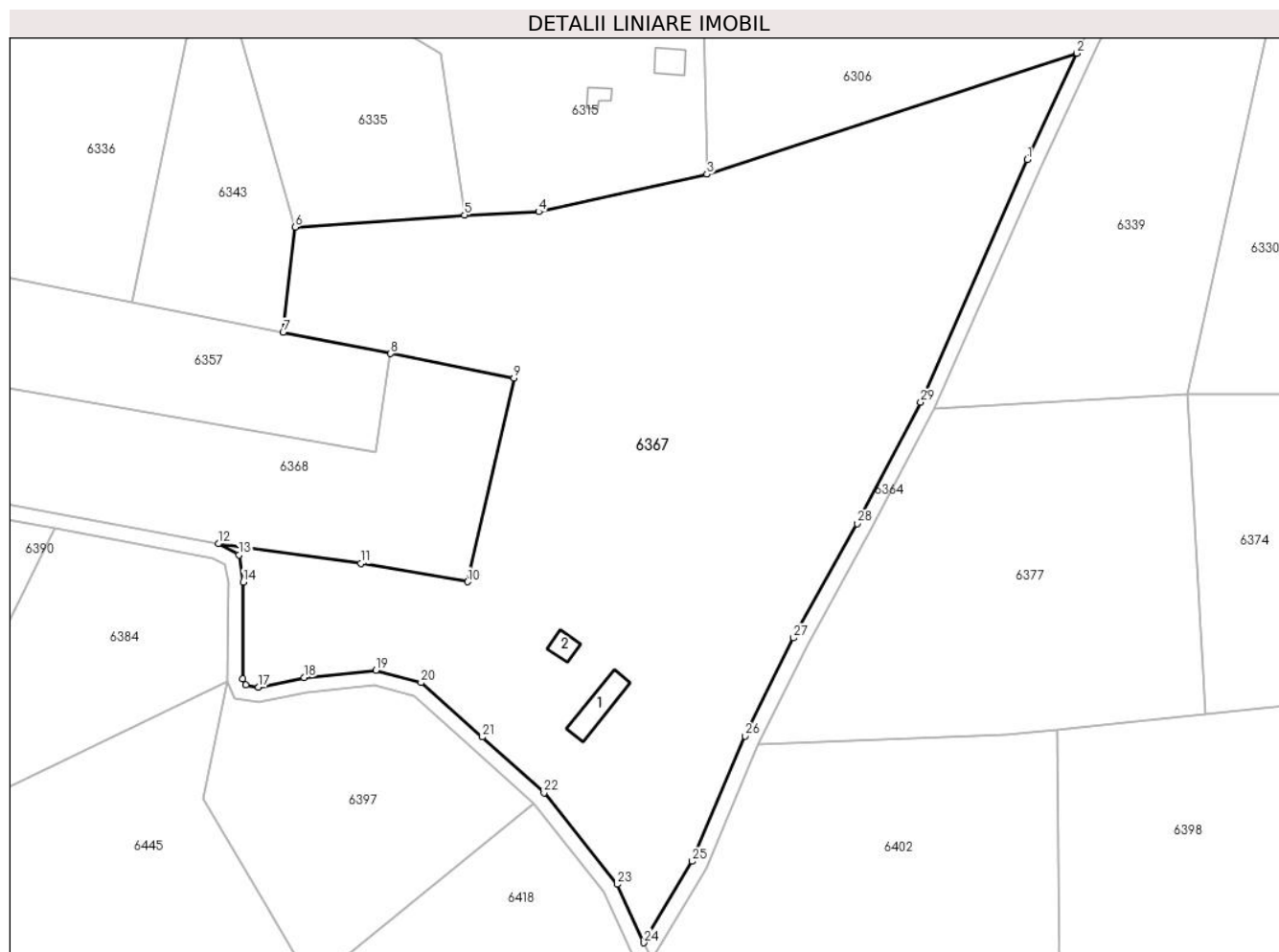


## Anexa Nr. 1 La Partea I

## Teren

Nr cadastral	Suprafața (mp)*	Observații / Referințe
30600	22.583	

\* Suprafața este determinată în planul de proiecție Stereo 70.



## Date referitoare la teren

Crt	Categorie folosință	Intravilan	Suprafața (mp)	Tarla	Parcelă	Nr. topo	Observații / Referințe
1	curți construcții	NU	160	-	-	2732, 2733, 2747	Den. de loc : Malul Breg, se identifica total cu nr. top 2732 din CF vechi 3763 Carasova, total cu nr. top 2733 din CF vechi 168 Carasova, si total cu nr. top 2747 din CF 30600 (CF vechi 3456 Carasova).
2	livada	NU	13.674	-	-	2732, 2733, 2747	Den. de loc : Malul Breg, se identifica total cu nr. top 2732 din CF vechi 3763 Carasova, total cu nr. top 2733 din CF vechi 168 Carasova, si total cu nr. top 2747 din CF 30600 (CF vechi 3456 Carasova).
3	faneata	NU	8.749	-	-	2732, 2733, 2747	Den. de loc : Malul Breg, se identifica total cu nr. top 2732 din CF vechi 3763 Carasova, total cu nr. top 2733 din CF vechi 168 Carasova, si total cu nr. top 2747 din CF 30600 (CF vechi 3456 Carasova).

## Date referitoare la construcții

Crt	Număr	Destinație construcție	Supraf. (mp)	Situație juridică	Observații / Referințe
A1.1	30600-C1	construcții anexa	111	Cu acte	Nr. niveluri:1; S. construita la sol:111 mp; Anexa
A1.2	30600-C2	construcții anexa	40	Cu acte	Nr. niveluri:1; S. construita la sol:40 mp; Anexa

## Lungime Segmente

1) Valorile lungimilor segmentelor sunt obținute din proiecție în plan.

Punct început	X / Y	Punct sfârșit	X / Y	Lungime segment (** (m))
1	254.738,115 418.206,042	2	254.751,262 418.234,278	31.147
3	254.652,921 418.202,135	4	254.608,222 418.192,174	45.795
5	254.588,505 418.191,247	6	254.543,441 418.188,091	45.174
7	254.540,28 418.160,167	8	254.568,86 418.154,521	29.133
9	254.601,626 418.148,048	10	254.589,332 418.093,869	55.557
11	254.560,959 418.098,753	12	254.523,097 418.103,994	38.223
13	254.528,528 418.101,017	14	254.529,662 418.093,845	7.262
15	254.529,57 418.068,133	16	254.530,298 418.066,458	1.827
17	254.533,784 418.065,911	18	254.545,843 418.068,437	12.321
19	254.564,916 418.070,394	20	254.576,949 418.067,104	12.474
21	254.593,244 418.052,684	22	254.609,665 418.037,876	22.113
23	254.629,049 418.013,549	24	254.636,208 417.998,017	17.103
25	254.649,023 418.019,631	26	254.663,074 418.052,928	36.141
27	254.675,957 418.078,987	28	254.692,833 418.109,352	34.74
29	254.709,729 418.141,565	1	254.738,115 418.206,042	70.449

Punct început	X / Y	Punct sfârșit	X / Y	Lungime segment (** (m))
2	254.751,262 418.234,278	3	254.652,921 418.202,135	103.461
4	254.608,222 418.192,174	5	254.588,505 418.191,247	19.739
6	254.543,441 418.188,091	7	254.540,28 418.160,167	28.103
8	254.568,86 418.154,521	9	254.601,626 418.148,048	33.399
10	254.589,332 418.093,869	11	254.560,959 418.098,753	28.79
12	254.523,097 418.103,994	13	254.528,528 418.101,017	6.193
14	254.529,662 418.093,845	15	254.529,57 418.068,133	25.712
16	254.530,298 418.066,458	17	254.533,784 418.065,911	3.528
18	254.545,843 418.068,437	19	254.564,916 418.070,394	19.173
20	254.576,949 418.067,104	21	254.593,244 418.052,684	21.759
22	254.609,665 418.037,876	23	254.629,049 418.013,549	31.105
24	254.636,208 417.998,017	25	254.649,023 418.019,631	25.128
26	254.663,074 418.052,928	27	254.675,957 418.078,987	29.069
28	254.692,833 418.109,352	29	254.709,729 418.141,565	36.375

\*\* Lungimile segmentelor sunt determinate în planul de proiecție Stereo 70 și sunt rotunjite la 1 milimetru.

\*\*\* Distanța dintre puncte este formată din segmente cumulate ce sunt mai mici decât valoarea 1 milimetru.

**DATE DESPRE IMOBILUL NR. 6368**

Oficiul de Cadastru și Publicitate Imobiliară CARAS-SEVERIN  
Biroul de Cadastru și Publicitate Imobiliară Resita

**A. Partea I. Descrierea imobilului**

TEREN Extravilan

Nr. CF vechi:1758, 3761 - Carasova

Nr. topografic:2725/b, 2734/b

Adresa: Jud. Caraș-Severin

Nr. Crt	Nr cadastral Nr. topografic	Suprafața* (mp)	Observații / Referințe
A1		6.485	Sector cadastral:11 Teren neimprejmuț;

**B. Partea II. Proprietari și acte**

Inscrieri privitoare la dreptul de proprietate și alte drepturi reale		Referințe
/		
Act Normativ nr. L7, din 13/03/1996 emis de PARLAMENTUL ROMANIEI;		
B1	Intabulare, drept de PROPRIETATE, dobândit prin Lege, cota actuala 1/1 1) NEIDENTIFICAT NEIDENTIFICAT	A1
Act Normativ nr. L7, din 13/03/1996 emis de PARLAMENTUL ROMANIEI (Adeverinta nr. 2284/31.07.2024, emisa de Primaria Comunei Carasova.);		
B2	Se noteaza posesia factica in favoarea lui: 1) CRASTA PETRU	A1

**C. Partea III. SARCINI .**

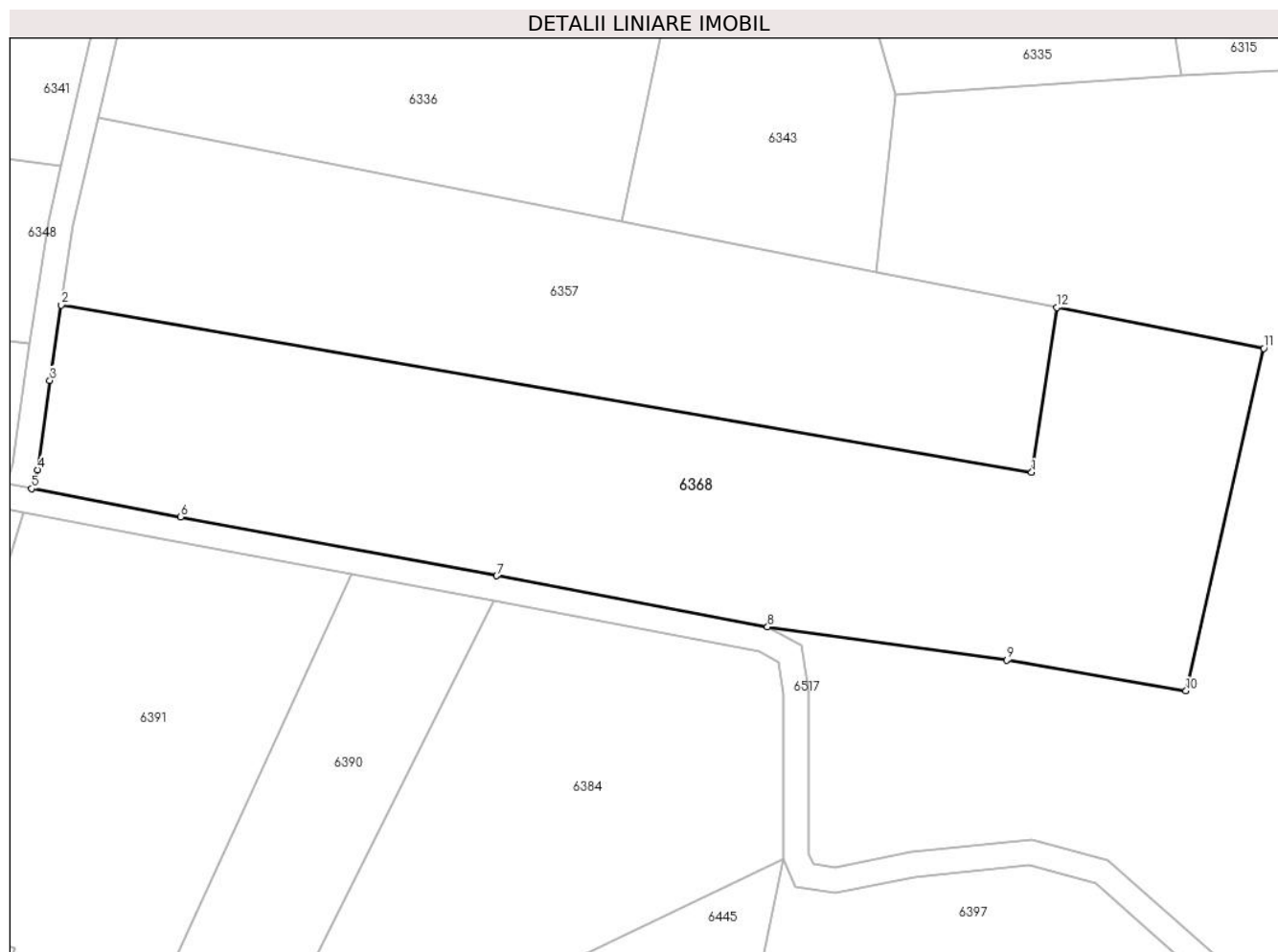
Inscrieri privind dezmembramintele dreptului de proprietate, drepturi reale de garanție și sarcini	Referințe
NU SUNT	

## Anexa Nr. 1 La Partea I

## Teren

Nr cadastral	Suprafața (mp)*	Observații / Referințe
	6.485	

\* Suprafața este determinată în planul de proiecție Stereo 70.



## Date referitoare la teren

Crt	Categorie folosință	Intravilan	Suprafața (mp)	Tarla	Parcelă	Nr. topo	Observații / Referințe
1	faneata	NU	6.485	-	-	2725/b2734/a	Den. de loc : Malul Breg, se identifica total cu nr. top 2725/b din CF vechi 1758 Carasova si total cu nr. top 2734/b din CF vechi 3761 Carasova.

## Lungime Segmente

1) Valorile lungimilor segmentelor sunt obținute din proiecție în plan.

Punct început	X / Y	Punct sfârșit	X / Y	Lungime segment (** (m)
1	254.564,91 418.128,429	2	254.411,311 418.154,902	155.863
2	254.411,311 418.154,902	3	254.409,503 418.142,981	12.058
3	254.409,503 418.142,981	4	254.407,547 418.128,85	14.266
4	254.407,547 418.128,85	5	254.406,615 418.125,865	3.127

Punct început	X / Y	Punct sfârșit	X / Y	Lungime segment (** (m)
5	254.406,615 418.125,865	6	254.430,185 418.121,376	23.994
6	254.430,185 418.121,376	7	254.480,214 418.112,08	50.886
7	254.480,214 418.112,08	8	254.523,097 418.103,994	43.638
8	254.523,097 418.103,994	9	254.560,959 418.098,753	38.223
9	254.560,959 418.098,753	10	254.589,332 418.093,869	28.79
10	254.589,332 418.093,869	11	254.601,626 418.148,048	55.557
11	254.601,626 418.148,048	12	254.568,86 418.154,521	33.399
12	254.568,86 418.154,521	1	254.564,91 418.128,429	26.389

\*\* Lungimile segmentelor sunt determinate în planul de proiecție Stereo 70 și sunt rotunjite la 1 milimetru.

\*\*\* Distanța dintre puncte este formată din segmente cumulate ce sunt mai mici decât valoarea 1 milimetru.



**DATE DESPRE IMOBILUL NR. 6371**

Oficiul de Cadastru și Publicitate Imobiliară CARAS-SEVERIN  
Biroul de Cadastru și Publicitate Imobiliară Resita

**A. Partea I. Descrierea imobilului**

TEREN Extravilan

Nr. CF vechi:2605 Carasova

Nr. topografic:2787/1

Adresa: Jud. Caraș-Severin

Nr. Crt	Nr cadastral Nr. topografic	Suprafața* (mp)	Observații / Referințe
A1		3.254	Sector cadastral:11 Teren neimprejmuit;

**B. Partea II. Proprietari și acte**

Inscrieri privitoare la dreptul de proprietate și alte drepturi reale	Referințe
<b>1128 / 14/04/1993</b>	
Hotarare Judecatoreasca nr. SC 2267/1991, din 01/01/1993 emis de Judecatoria Resita;	
B1	Intabulare, drept de PROPRIETATE, dobandit prin Hotarare Judecatoreasca, cota actuala 1/1
	1) TINCUL PETRU

**C. Partea III. SARCINI .**

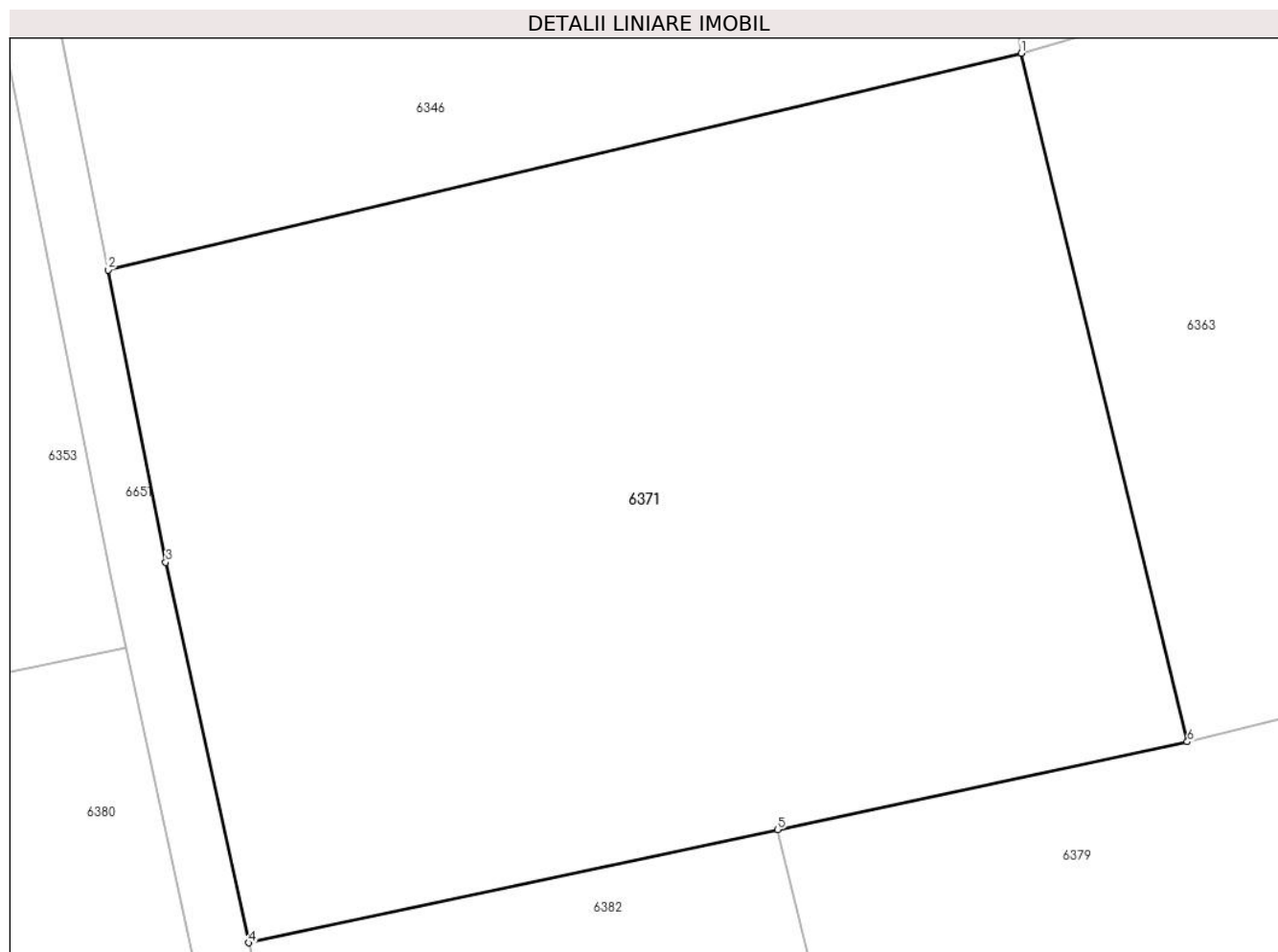
Inscrieri privind dezmembramintele dreptului de proprietate, drepturi reale de garanție și sarcini	Referințe
NU SUNT	

## Anexa Nr. 1 La Partea I

## Teren

Nr cadastral	Suprafața (mp)*	Observații / Referințe
	3.254	

\* Suprafața este determinată în planul de proiecție Stereo 70.



## Date referitoare la teren

Crt	Categorie folosință	Intravilan	Suprafața (mp)	Tarla	Parcelă	Nr. topo	Observații / Referințe
1	faneata	NU	3.254	-	-	2787/1	Den. de loc : Malul Breg, se identifica total cu nr. top 2787/1 din CF vechi 2605 Carasova

## Lungime Segmente

1) Valorile lungimilor segmentelor sunt obținute din proiecție în plan.

Punct început	X / Y	Punct sfârșit	X / Y	Lungime segment (** (m)
1	255.182,207 418.155,702	2	255.118,224 418.140,524	65.759
2	255.118,224 418.140,524	3	255.122,269 418.120,059	20.861
3	255.122,269 418.120,059	4	255.128,076 418.093,431	27.254
4	255.128,076 418.093,431	5	255.165,13 418.101,357	37.892
5	255.165,13 418.101,357	6	255.193,835 418.107,497	29.355



Punct început	X / Y	Punct sfârșit	X / Y	Lungime segment (** (m)
6	255.193,835 418.107,497	1	255.182,207 418.155,702	49.588

\*\* Lungimile segmentelor sunt determinate în planul de proiecție Stereo 70 și sunt rotunjite la 1 milimetru.

\*\*\* Distanța dintre puncte este formată din segmente cumulate ce sunt mai mici decât valoarea 1 milimetru.





## DATE DESPRE IMOBILUL NR. 6374

Oficiul de Cadastru și Publicitate Imobiliară CARAS-SEVERIN  
Biroul de Cadastru și Publicitate Imobiliară Resita

## A. Partea I. Descrierea imobilului

Nr. CF vechi:242 Carasova  
Nr. topografic:2757

TEREN Extravilan

Adresa: Jud. Caraş-Severin

Nr. Crt	Nr cadastral Nr. topografic	Suprafața* (mp)	Observații / Referințe
A1	30447	4.525	Sector cadastral:11 Teren neimprejmuit;

## B. Partea II. Proprietari și acte

Inscrieri privitoare la dreptul de proprietate și alte drepturi reale		Referințe
<b>3755 / 10/11/1876</b>		
Act Notarial nr. FN, din 01/01/1876 emis de -;		
B1	Intabulare, drept de PROPRIETATE, dobandit prin Conventie, cota actuala 8/48 1) <b>REBEGILA PETER</b> <i>OBSERVATII: (provenita din conversia CF 242 Carasova)</i>	A1
<b>5138 / 07/07/1907</b>		
Act Notarial nr. FN, din 01/01/1907 emis de -;		
B2	Intabulare, drept de PROPRIETATE, dobandit prin Conventie, cota actuala 16/48 1) <b>BEUL PETER</b> <i>OBSERVATII: (provenita din conversia CF 242 Carasova)</i>	A1
<b>7286 / 22/10/1909</b>		
Act Notarial nr. FN, din 01/01/1909 emis de -;		
B3	Intabulare, drept de PROPRIETATE, dobandit prin Conventie, cota actuala 8/48 1) <b>GROPSAN DONE</b> <i>OBSERVATII: (provenita din conversia CF 242 Carasova)</i>	A1
<b>8372 / 12/10/1912</b>		
Act Notarial nr. CVC FN, din 01/01/1912 emis de -;		
B4	Intabulare, drept de PROPRIETATE, dobandit prin Conventie, cota actuala 3/48 1) <b>REBEGILA MARTA, n.racz</b> <i>OBSERVATII: (provenita din conversia CF 242 Carasova)</i>	A1
B5	Intabulare, drept de PROPRIETATE, dobandit prin Conventie, cota actuala 1/48 1) <b>REBEGILA MARTA, n.Racz</b> <i>OBSERVATII: (provenita din conversia CF 242 Carasova)</i>	A1
<b>113 / 16/01/1926</b>		
Act Notarial nr. CVC FN, din 01/01/1926 emis de -;		
B6	Intabulare, drept de PROPRIETATE, dobandit prin Conventie, cota actuala 2/48 1) <b>PETRUT MIHAI</b> <i>OBSERVATII: (provenita din conversia CF 242 Carasova)</i>	A1
<b>734 / 28/04/1939</b>		
Act Notarial nr. CM FN, din 01/01/1939 emis de -;		
B7	Intabulare, drept de PROPRIETATE, dobandit prin Conventie, cota actuala 2/48 1) <b>PETRUT PETRU</b> <i>OBSERVATII: (provenita din conversia CF 242 Carasova)</i>	A1
<b>11748 / 06/05/2010</b>		
Act Notarial nr. 2195, din 04/05/2010 emis de NP NEAMTU CORNELIA;		
B8	Intabulare, drept de PROPRIETATE intretinere asupra nudei proprietati, dobandit prin Conventie, cota actuala 8/48 1) <b>GIURCHITA MARIA, si sotul</b> 2) <b>GIURCHITA MARTIN, bun comun</b>	A1

Inscrieri privitoare la dreptul de proprietate și alte drepturi reale		Referințe
B9	deodata se noteaza obligatia de intretinere asupra cotei de 8/48 parti de sub B8 in favoarea lui SORCA GHEORGHE si sotia SORCA AMALIA	A1
/		
Act Normativ nr. L7, din 13/03/1996 emis de PARLAMENTUL ROMANIEI (Adeverinta nr. 2743/23.08.2024, emisa de Primaria Comunei Carasova.);		
B11	Se noteaza posesia factica asupra suprafetei de 3771/4525 mp in favoarea lui: 1) GIURCHITA MARIA	A1

### C. Partea III. SARCINI

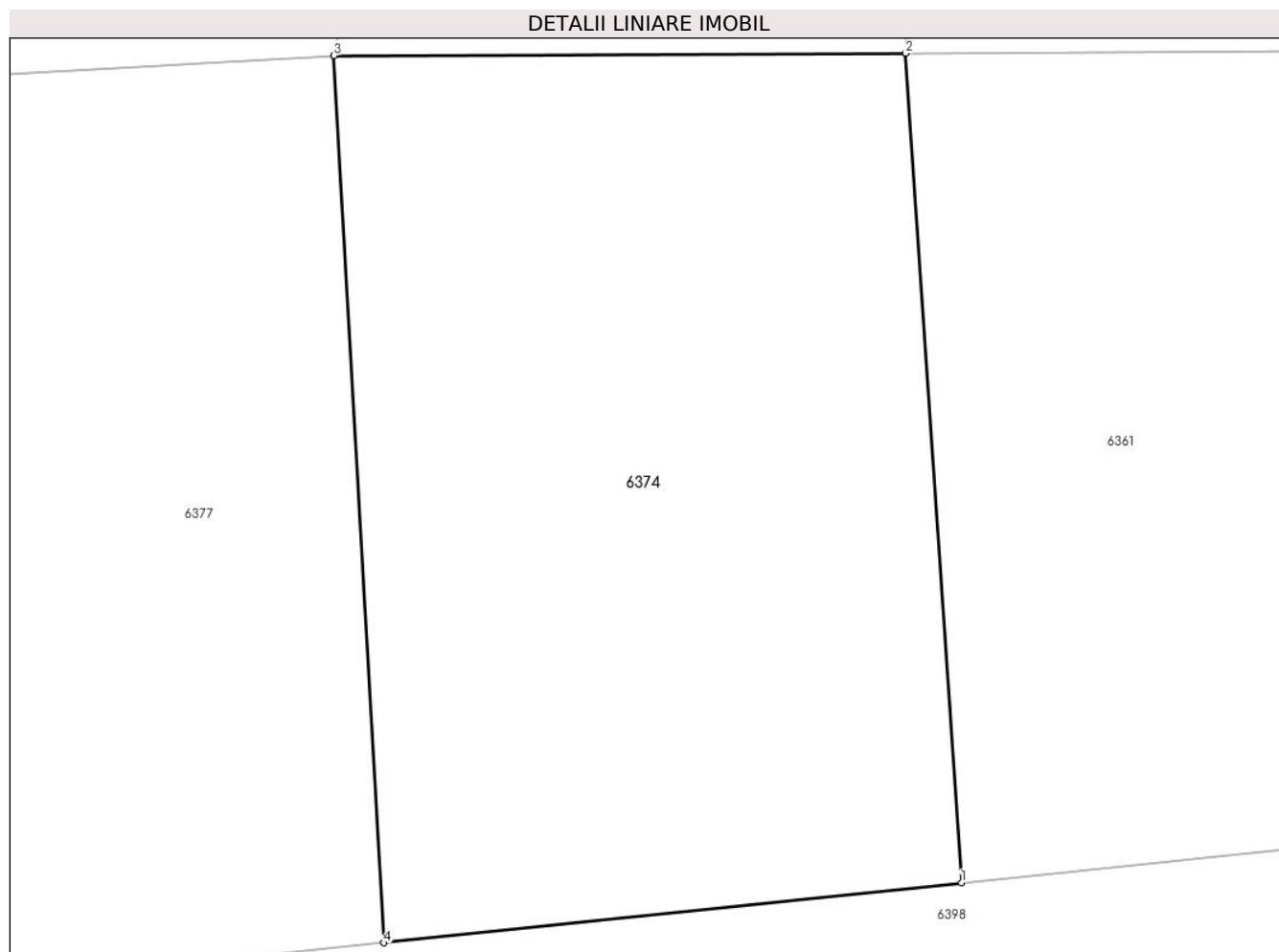
Inscrieri privind dezmembramintele dreptului de proprietate, drepturi reale de garanție și sarcini		Referințe
<b>2452 / 25/10/1938</b>		
Act Notarial nr. FN, din 01/01/1938 emis de -;		
C1	Drept de intretinere in favoarea lui Rebegile Gheorghe si sotia Rebegila Maria n.Udovita <i>OBSERVATII: (provenita din conversia CF 242 Carasova)</i>	A1
<b>1988 / 19/11/1992</b>		
Act Notarial nr. FN, din 01/01/1992 emis de -;		
C2	Drept de intretinere in favoarea lui Tincul Petronela vaduva <i>OBSERVATII: (provenita din conversia CF 242 Carasova)</i>	A1
<b>11748 / 06/05/2010</b>		
Act Notarial nr. 2195, din 04/05/2010 emis de NP NEAMTU CORNELIA;		
C3	Intabulare, drept de UZUFRACT VIAGER asupra cotei de 8/48 parti de sub B8, cota actuala 8/48, cota initiala 8/48 1) SORCA GHEORGHE, si sotia 2) SORCA AMALIA	A1

## Anexa Nr. 1 La Partea I

## Teren

Nr cadastral	Suprafața (mp)*	Observații / Referințe
30447	4.525	

\* Suprafața este determinată în planul de proiecție Stereo 70.



## Date referitoare la teren

Crt	Categorie folosință	Intravilan	Suprafața (mp)	Tarla	Parcelă	Nr. topo	Observații / Referințe
1	livada	NU	3.158	-	-	2757	Den. de loc : Malul Breg, se identifica partial cu nr. top 2757 din CF 30447 (CF vechi 242 Carasova).
2	faneata	NU	1.367	-	-	2757	Den. de loc : Malul Breg, se identifica partial cu nr. top 2757 din CF 30447 (CF vechi 242 Carasova).

## Lungime Segmente

1) Valorile lungimilor segmentelor sunt obținute din proiecție în plan.

Punct început	X / Y	Punct sfârșit	X / Y	Lungime segment (** (m))
1	254.840,588 418.064,55	2	254.835,26 418.143,834	79.463
2	254.835,26 418.143,834	3	254.780,564 418.143,614	54.697
3	254.780,564 418.143,614	4	254.785,332 418.058,812	84.936

Punct început	X / Y	Punct sfârșit	X / Y	Lungime segment (** (m)
4	254.785,332 418.058,812	1	254.840,588 418.064,55	55.554

\*\* Lungimile segmentelor sunt determinate în planul de proiecție Stereo 70 și sunt rotunjite la 1 milimetru.

\*\*\* Distanța dintre puncte este formată din segmente cumulate ce sunt mai mici decât valoarea 1 milimetru.



## DATE DESPRE IMOBILUL NR. 6377

Oficiul de Cadastru și Publicitate Imobiliară CARAS-SEVERIN  
Biroul de Cadastru și Publicitate Imobiliară Resita

## A. Partea I. Descrierea imobilului

Nr. CF vechi:242 Carasova  
Nr. topografic:2757

TEREN Extravilan

Adresa: Jud. Caraş-Severin

Nr. Crt	Nr cadastral Nr. topografic	Suprafaţa* (mp)	Observații / Referințe
A1	30447	8.105	Sector cadastral:11 Teren neimprejmuit;

## B. Partea II. Proprietari și acte

Inscrieri privitoare la dreptul de proprietate și alte drepturi reale		Referințe
<b>3755 / 10/11/1876</b>		
Act Notarial nr. FN, din 01/01/1876 emis de -;		
B1	Intabulare, drept de PROPRIETATE, asupra 6834 mp, dobandit prin Conventie, cota actuala 8/48 1) <b>REBEGILA PETER</b> <i>OBSERVATII: (provenita din conversia CF 242 Carasova)</i>	A1
<b>5138 / 07/07/1907</b>		
Act Notarial nr. FN, din 01/01/1907 emis de -;		
B2	Intabulare, drept de PROPRIETATE, asupra 6834 mp, dobandit prin Conventie, cota actuala 16/48 1) <b>BEUL PETER</b> <i>OBSERVATII: (provenita din conversia CF 242 Carasova)</i>	A1
<b>7286 / 22/10/1909</b>		
Act Notarial nr. FN, din 01/01/1909 emis de -;		
B3	Intabulare, drept de PROPRIETATE, asupra 6834 mp, dobandit prin Conventie, cota actuala 8/48 1) <b>GROPSAN DONE</b> <i>OBSERVATII: (provenita din conversia CF 242 Carasova)</i>	A1
<b>8372 / 12/10/1912</b>		
Act Notarial nr. CVC FN, din 01/01/1912 emis de -;		
B4	Intabulare, drept de PROPRIETATE, asupra 6834 mp, dobandit prin Conventie, cota actuala 3/48 1) <b>REBEGILA MARTA, n.racz</b> <i>OBSERVATII: (provenita din conversia CF 242 Carasova)</i>	A1
B5	Intabulare, drept de PROPRIETATE, asupra 6834 mp, dobandit prin Conventie, cota actuala 1/48 1) <b>REBEGILA MARTA, n.Racz</b> <i>OBSERVATII: (provenita din conversia CF 242 Carasova)</i>	A1
<b>113 / 16/01/1926</b>		
Act Notarial nr. CVC FN, din 01/01/1926 emis de -;		
B6	Intabulare, drept de PROPRIETATE, asupra 6834 mp, dobandit prin Conventie, cota actuala 2/48 1) <b>PETRUT MIHAI</b> <i>OBSERVATII: (provenita din conversia CF 242 Carasova)</i>	A1
<b>734 / 28/04/1939</b>		
Act Notarial nr. CM FN, din 01/01/1939 emis de -;		
B7	Intabulare, drept de PROPRIETATE, asupra 6834 mp, dobandit prin Conventie, cota actuala 2/48 1) <b>PETRUT PETRU</b> <i>OBSERVATII: (provenita din conversia CF 242 Carasova)</i>	A1
<b>11748 / 06/05/2010</b>		
Act Notarial nr. 2195, din 04/05/2010 emis de NP NEAMTU CORNELIA;		
B8	Intabulare, drept de PROPRIETATE intretinere asupra nudei proprietati, asupra 6834 mp, dobandit prin Conventie, cota actuala 8/48 1) <b>GIURCHITA MARIA, si sotul</b> 2) <b>GIURCHITA MARTIN, bun comun</b>	A1

Inscrieri privitoare la dreptul de proprietate și alte drepturi reale		Referințe
B9	deodata se noteaza obligatia de intretinere asupra cotei de 8/48 parti de sub B8, din suprafata de 6834 mp in favoarea lui SORCA GHEORGHE si sotia SORCA AMALIA	A1
/		
Act Normativ nr. L7, din 13/03/1996 emis de PARLAMENTUL ROMANIEI;		
B10	Intabulare, drept de PROPRIETATE, asupra 1271 mp, dobandit prin Lege, cota actuala 1/1 1) <b>NEIDENTIFICAT NEIDENTIFICAT</b>	A1
Act Normativ nr. L7, din 13/03/1996 emis de PARLAMENTUL ROMANIEI (Adeverinta nr. 3272/20.09.2024, emisa de Primaria Comunei Carasova.);		
B11	Se noteaza posesia factica in favoarea lui: 1) <b>TINCUL PETRU</b>	A1

### C. Partea III. SARCINI

Inscrieri privind dezmembramintele dreptului de proprietate, drepturi reale de garanție și sarcini		Referințe
<b>2452 / 25/10/1938</b>		
Act Notarial nr. FN, din 01/01/1938 emis de -;		
C1	Drept de intretinere asupra 6834 mp in favoarea lui Rebegile Gheorghe si sotia Rebegila Maria n.Udovita <i>OBSERVATII: (provenita din conversia CF 242 Carasova)</i>	A1
<b>1988 / 19/11/1992</b>		
Act Notarial nr. FN, din 01/01/1992 emis de -;		
C2	Drept de intretinere asupra 6834 mp in favoarea lui Tincul Petronela vaduva <i>OBSERVATII: (provenita din conversia CF 242 Carasova)</i>	A1
<b>11748 / 06/05/2010</b>		
Act Notarial nr. 2195, din 04/05/2010 emis de NP NEAMTU CORNELIA;		
C3	Intabulare, drept de UZUFRACT VIAGER asupra cotei de 8/48 parti de sub B8, din suprafata de 6834 mp, cota actuala 8/48, cota initiala 8/48 1) <b>SORCA GHEORGHE</b> , si sotia 2) <b>SORCA AMALIA</b>	A1

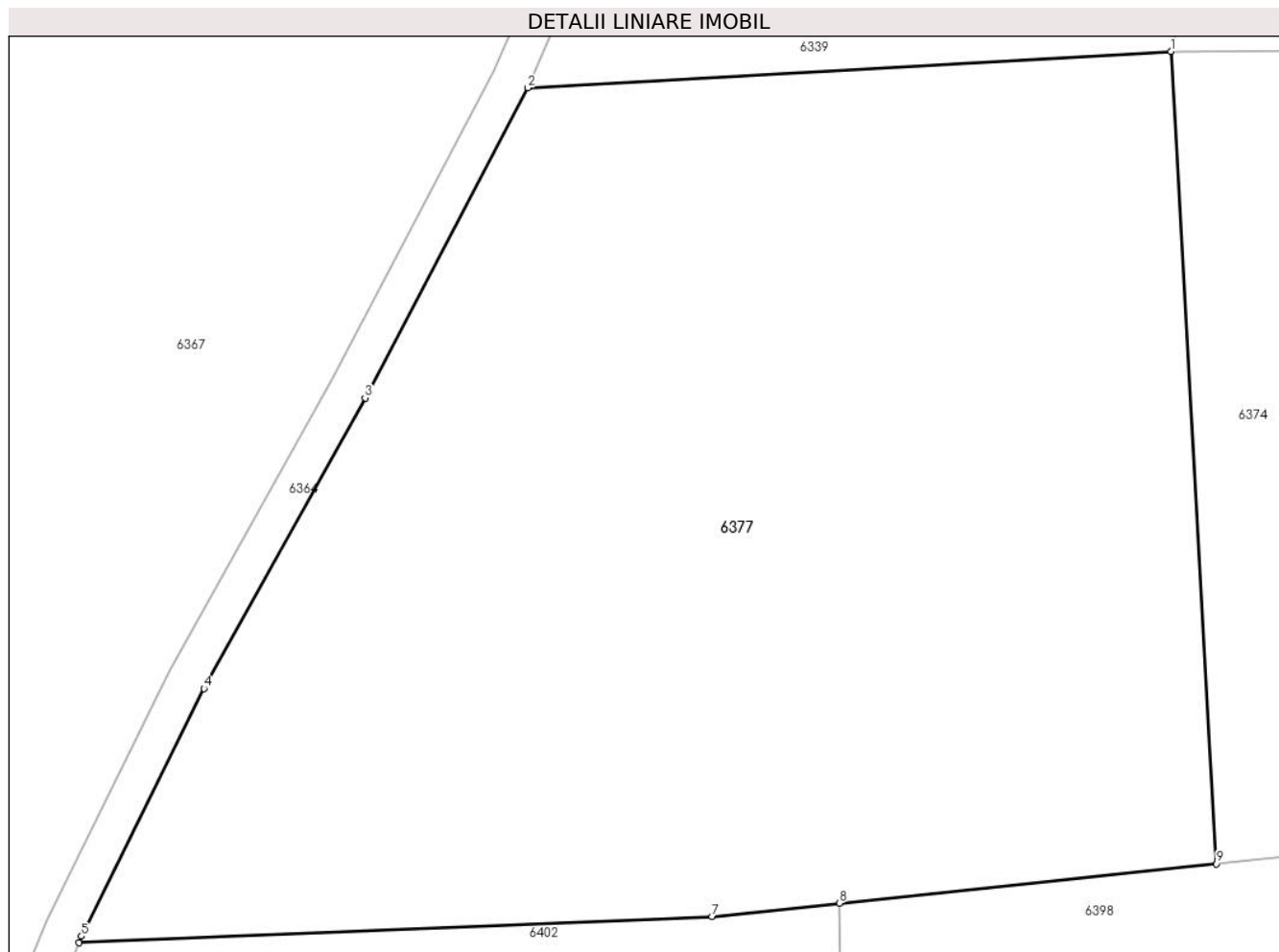


## Anexa Nr. 1 La Partea I

## Teren

Nr cadastral	Suprafața (mp)*	Observații / Referințe
30447	8.105	

\* Suprafața este determinată în planul de proiecție Stereo 70.



## Date referitoare la teren

Crt	Categorie folosință	Intravilan	Suprafața (mp)	Tarla	Parcelă	Nr. topo	Observații / Referințe
1	livada	NU	2.980	-	-	2757	Den. de loc : Malul Breg, se identifica partial cu nr. top 2757 din CF 30447 (CF vechi 242 Carasova)
2	arabil	NU	2.300	-	-	2757	Den. de loc : Malul Breg, se identifica partial cu nr. top 2757 din CF 30447 (CF vechi 242 Carasova)
3	faneata	NU	2.825	-	-	2757	Den. de loc : Malul Breg, se identifica partial cu nr. top 2757 din CF 30447 (CF vechi 242 Carasova)

## Lungime Segmente

1) Valorile lungimilor segmentelor sunt obținute din proiecție în plan.

Punct început	X / Y	Punct sfârșit	X / Y	Lungime segment (** (m)
1	254.780,564 418.143,614	2	254.713,335 418.139,828	67.336
2	254.713,335 418.139,828	3	254.696,353 418.107,451	36.56

Punct început	X / Y	Punct sfârșit	X / Y	Lungime segment (** (m)
3	254.696,353 418.107,451	4	254.679,5 418.077,128	34.692
4	254.679,5 418.077,128	5	254.666,713 418.051,263	28.853
5	254.666,713 418.051,263	6	254.666,428 418.050,588	0.733
6	254.666,428 418.050,588	7	254.732,612 418.053,337	66.241
7	254.732,612 418.053,337	8	254.745,898 418.054,717	13.357
8	254.745,898 418.054,717	9	254.785,332 418.058,812	39.646
9	254.785,332 418.058,812	1	254.780,564 418.143,614	84.936

\*\* Lungimile segmentelor sunt determinate în planul de proiecție Stereo 70 și sunt rotunjite la 1 milimetru.

\*\*\* Distanța dintre puncte este formată din segmente cumulate ce sunt mai mici decât valoarea 1 milimetru.

**DATE DESPRE IMOBILUL NR. 6379**

Oficiul de Cadastru și Publicitate Imobiliară CARAS-SEVERIN  
Biroul de Cadastru și Publicitate Imobiliară Resita

**A. Partea I. Descrierea imobilului**

Nr. CF vechi:3379, 2032 Carasova

Nr. topografic:2784, 2785

TEREN Extravilan

Adresa: Jud. Caraș-Severin

Nr. Crt	Nr cadastral Nr. topografic	Suprafața* (mp)	Observații / Referințe
A1		16.653	Sector cadastral:11 Teren neimprejmuit;

**B. Partea II. Proprietari și acte**

Inscrieri privitoare la dreptul de proprietate și alte drepturi reale		Referințe
<b>2063 / 15/12/1926</b>		
Act Notarial nr. FN, din 01/01/1926 emis de -;		
B1	Intabulare, drept de PROPRIETATE, asupra 3493 mp, dobandit prin Conventie, cota actuala 2/12 1) <b>CERVENEAC MARIA</b> , , n. Samac <i>OBSERVATII: Provine din CF 3379 Carasova</i>	A1
B2	Intabulare, drept de PROPRIETATE, asupra 3493 mp, dobandit prin Conventie, cota actuala 2/12 1) <b>SAMAC MARTA</b> <i>OBSERVATII: Provine din CF 3379 Carasova</i>	A1
<b>2043 / 11/11/1927</b>		
Hotarare Judecatoreasca nr. C302/927, din 01/01/1927 emis de Judecatoria Mixta Resita;		
B3	Intabulare, drept de PROPRIETATE, mostenire ulterior grevare precum si interdictia de instrainare si grevare, asupra 3493 mp, dobandit prin Hotarare Judecatoreasca, cota actuala 3/24 1) <b>CHIRCU MILOS</b> , , min <i>OBSERVATII: Provine din CF 3379 Carasova</i>	A1
<b>790 / 28/03/1931</b>		
Hotarare Judecatoreasca nr. GI 3675/926, din 01/01/1931 emis de Jud. Mixta Resita;		
B4	Intabulare, drept de PROPRIETATE, succesiune, asupra 3493 mp, dobandit prin Hotarare Judecatoreasca, cota actuala 6/24 1) <b>SAMAC PETRUTA</b> , , nasc. Rebegila, vaduva <i>OBSERVATII: Provine din CF 3379 Carasova</i>	A1
<b>177 / 12/02/1947</b>		
Hotarare Judecatoreasca nr. GI 1516-1940, din 01/01/1947 emis de Jud. mixta Resita;		
B5	Intabulare, drept de PROPRIETATE, succesiune, asupra 3493 mp, dobandit prin Hotarare Judecatoreasca, cota actuala 3/24 1) <b>TINCUL NICOLAE</b> <i>OBSERVATII: Provine din CF 3379 Carasova</i>	A1
<b>215 / 24/05/1952</b>		
Hotarare Judecatoreasca nr. 2714/1951, din 01/01/1952 emis de Judecatoria Mixta Resita;		
B6	Intabulare, drept de PROPRIETATE, succesiune, asupra 3493 mp, dobandit prin Hotarare Judecatoreasca, cota actuala 6/24 1) <b>BOCSAN MARIA</b> <i>OBSERVATII: Provine din CF 3379 Carasova</i>	A1
<b>6457 / 18/08/1985</b>		
Act Notarial nr. CVC nr. 197/1985, din 01/01/1985 emis de -;		
B7	Intabulare, drept de PROPRIETATE, asupra 11510 mp, dobandit prin Conventie, cota actuala 1/1 1) <b>TINCUL PETRU</b> , , fiu <i>OBSERVATII: Provine din CF 2032 Carasova</i>	A1
/		
Act Normativ nr. L7, din 13/03/1996 emis de PARLAMENTUL ROMANIEI;		
B8	Intabulare, drept de PROPRIETATE, asupra 1650 mp, dobandit prin Lege, cota actuala 1/1 1) <b>NEIDENTIFICAT NEIDENTIFICAT</b>	A1

Inscrieri privitoare la dreptul de proprietate și alte drepturi reale	Referințe
---	-----------

**C. Partea III. SARCINI .**

Inscrieri privind dezmembramintele dreptului de proprietate, drepturi reale de garanție și sarcini	Referințe
--	-----------

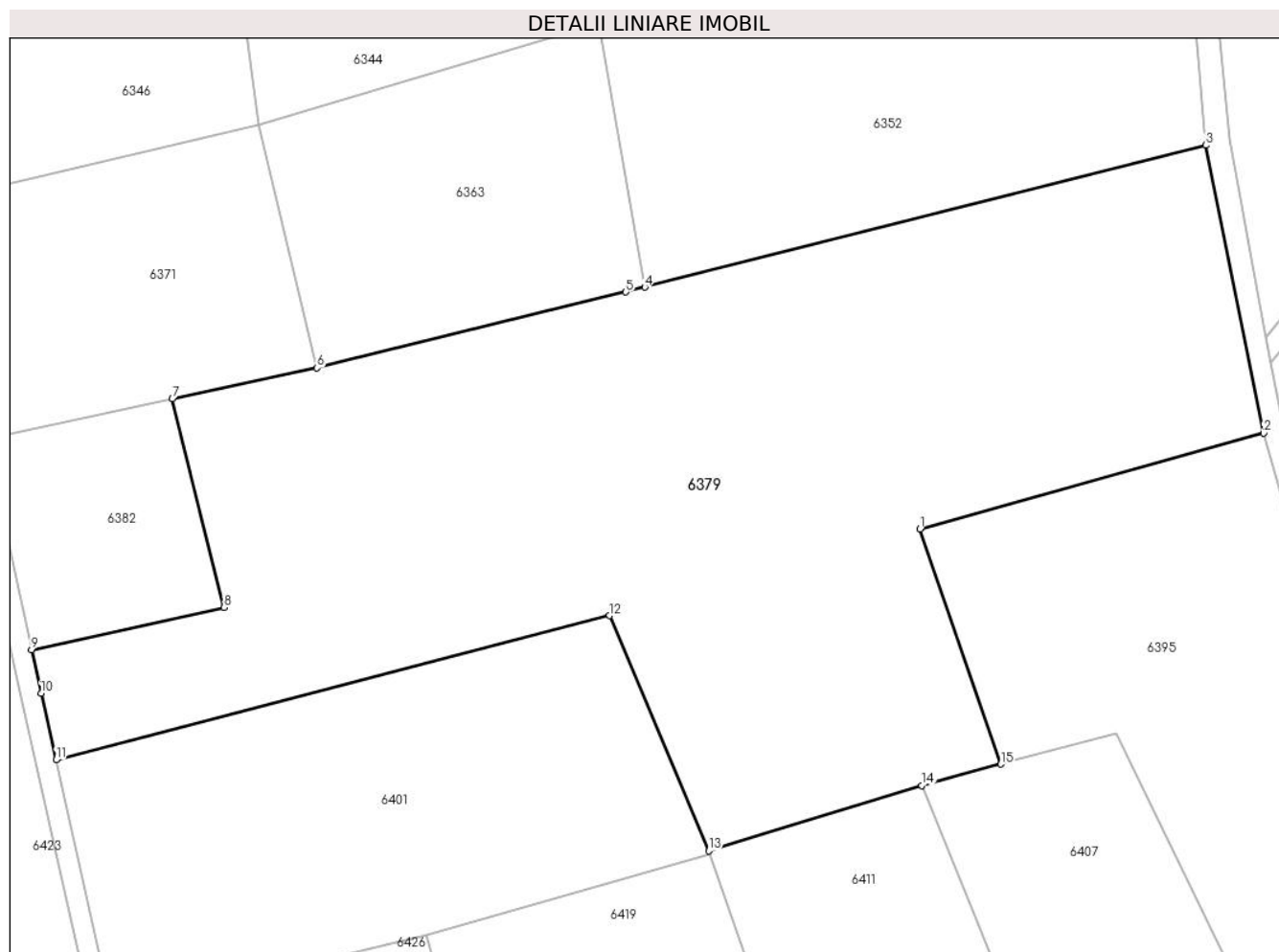
NU SUNT	
---------	--

## Anexa Nr. 1 La Partea I

## Teren

Nr cadastral	Suprafața (mp)*	Observații / Referințe
	16.653	

\* Suprafața este determinată în planul de proiecție Stereo 70.



## Date referitoare la teren

Crt	Categorie folosință	Intravilan	Suprafața (mp)	Tarla	Parcelă	Nr. topo	Observații / Referințe
1	arabil	NU	16.653	-	-	2784, 2785	Den. de loc : Malul Breg, se identifica partial cu nr. top 2784 din CF vechi 3379 Carasova si total cu nr top 2785 din CF vehi 2032 Carasova.

## Lungime Segmente

1) Valorile lungimilor segmentelor sunt obținute din proiecție în plan.

Punct început	X / Y	Punct sfârșit	X / Y	Lungime segment (** (m)
1	255.313,449 418.075,524	2	255.381,648 418.094,544	70.801
2	255.381,648 418.094,544	3	255.370,113 418.151,614	58.225
3	255.370,113 418.151,614	4	255.258,863 418.123,495	114.749
4	255.258,863 418.123,495	5	255.255,092 418.122,542	3.889

Punct început	X / Y	Punct sfârșit	X / Y	Lungime segment (** (m)
5	255.255,092 418.122,542	6	255.193,835 418.107,497	63.078
6	255.193,835 418.107,497	7	255.165,13 418.101,357	29.355
7	255.165,13 418.101,357	8	255.175,38 418.059,981	42.627
8	255.175,38 418.059,981	9	255.137,196 418.051,617	39.09
9	255.137,196 418.051,617	10	255.139,084 418.042,96	8.861
10	255.139,084 418.042,96	11	255.142,046 418.029,77	13.518
11	255.142,046 418.029,77	12	255.251,879 418.058,378	113.497
12	255.251,879 418.058,378	13	255.271,53 418.011,778	50.575
13	255.271,53 418.011,778	14	255.313,768 418.024,713	44.174
14	255.313,768 418.024,713	15	255.329,489 418.028,946	16.28
15	255.329,489 418.028,946	1	255.313,449 418.075,524	49.262

\*\* Lungimile segmentelor sunt determinate în planul de proiecție Stereo 70 și sunt rotunjite la 1 milimetru.

\*\*\* Distanța dintre puncte este formată din segmente cumulate ce sunt mai mici decât valoarea 1 milimetru.

**DATE DESPRE IMOBILUL NR. 6380**

Oficiul de Cadastru și Publicitate Imobiliară CARAS-SEVERIN  
Biroul de Cadastru și Publicitate Imobiliară Resita

**A. Partea I. Descrierea imobilului**

TEREN Extravilan

Nr. CF vechi:2974, 2976, 2168 Carasova  
Nr. topografic:2769/a, 2769/b, 2770/a

Adresa: Jud. Caraș-Severin

Nr. Crt	Nr cadastral Nr. topografic	Suprafața* (mp)	Observații / Referințe
A1		3.100	Sector cadastral:11 Teren neimprejmuit;

**B. Partea II. Proprietari și acte**

Inscrieri privitoare la dreptul de proprietate și alte drepturi reale		Referințe
/		
Act Normativ nr. L7, din 13/03/1996 emis de PARLAMENTUL ROMANIEI;		
B1	Intabulare, drept de PROPRIETATE, dobandit prin Lege, cota actuala 1/1 1) NEIDENTIFICAT NEIDENTIFICAT	A1
Act Normativ nr. L7, din 13/03/1996 emis de PARLAMENTUL ROMANIEI (Adeverinta nr. 3882/01.11.2024, emisa de Primaria Comunei Carasova.);		
B2	Se noteaza posesia factica in favoarea lui: 1) TINCUL MAGDALENA	A1

**C. Partea III. SARCINI .**

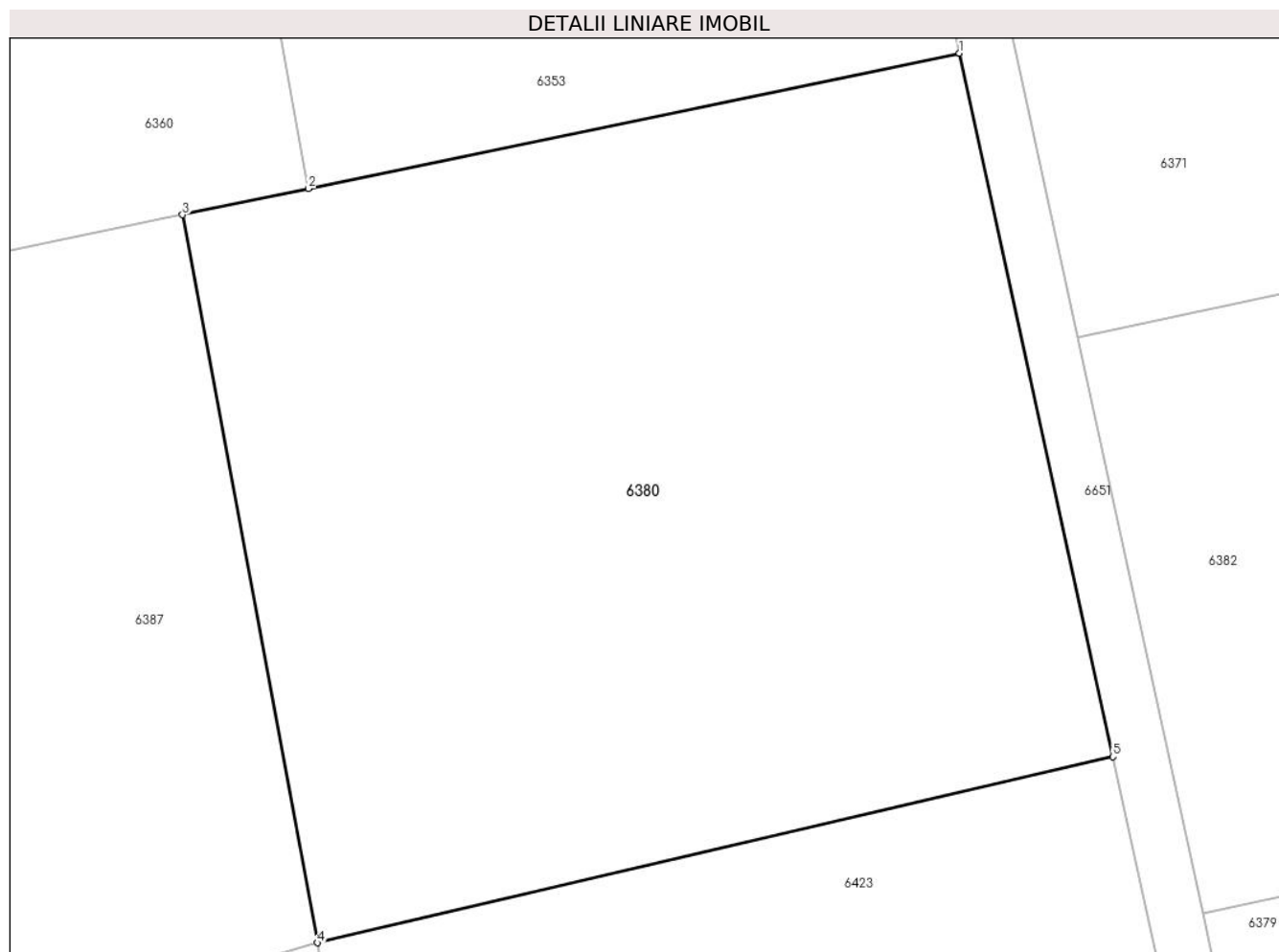
Inscrieri privind dezmembramintele dreptului de proprietate, drepturi reale de garanție și sarcini	Referințe
NU SUNT	

## Anexa Nr. 1 La Partea I

## Teren

Nr cadastral	Suprafața (mp)*	Observații / Referințe
	3.100	

\* Suprafața este determinată în planul de proiecție Stereo 70.



## Date referitoare la teren

Crt	Categorie folosință	Intravilan	Suprafața (mp)	Tarla	Parcelă	Nr. topo	Observații / Referințe
1	faneata	NU	3.100	-	-	2769/a, 2769/b, 2770/a	Den. de loc : Malul Breg, se identifica partial cu nr. top 2769/a din CF vechi 2974 Carasova, partial cu nr. top 2769/b din CF 2976 Carasova, partial cu nr. top 2770/a din CF vechi 2168 Carasova.

## Lungime Segmente

1) Valorile lungimilor segmentelor sunt obținute din proiecție în plan.

Punct început	X / Y	Punct sfârșit	X / Y	Lungime segment (** (m))
1	255.119,478 418.114,081	2	255.072,187 418.104,252	48.303
2	255.072,187 418.104,252	3	255.063,032 418.102,349	9.35
3	255.063,032 418.102,349	4	255.072,828 418.049,496	53.753



Punct început	X / Y	Punct sfârșit	X / Y	Lungime segment (** (m)
4	255.072,828 418.049,496	5	255.130,619 418.063,001	59.347
5	255.130,619 418.063,001	1	255.119,478 418.114,081	52.282

\*\* Lungimile segmentelor sunt determinate în planul de proiecție Stereo 70 și sunt rotunjite la 1 milimetru.

\*\*\* Distanța dintre puncte este formată din segmente cumulate ce sunt mai mici decât valoarea 1 milimetru.



**DATE DESPRE IMOBILUL NR. 6382**

Oficiul de Cadastru și Publicitate Imobiliară CARAS-SEVERIN  
Biroul de Cadastru și Publicitate Imobiliară Resita

**A. Partea I. Descrierea imobilului**

TEREN Extravilan

Nr. CF vechi:1537 Carasova

Nr. topografic:2786

Adresa: Jud. Caraş-Severin

Nr. Crt	Nr cadastral Nr. topografic	Suprafaţa* (mp)	Observații / Referințe
A1		1.644	Sector cadastral:11 Teren neimprejmuit;

**B. Partea II. Proprietari și acte**

Inscrieri privitoare la dreptul de proprietate și alte drepturi reale		Referințe
/		
Act Normativ nr. L7, din 13/03/1996 emis de PARLAMENTUL ROMANIEI;		
B1	Intabulare, drept de PROPRIETATE, dobandit prin Lege, cota actuala 1/1 1) NEIDENTIFICAT NEIDENTIFICAT	A1
Act Normativ nr. L7, din 13/03/1996 emis de PARLAMENTUL ROMANIEI (Adeverinta nr. 2478/08.08.2024, emisa de Primaria Comunei Carasova.);		
B2	Se noteaza posesia factica in favoarea lui: 1) MIHAILA DARKO-PETAR	A1

**C. Partea III. SARCINI .**

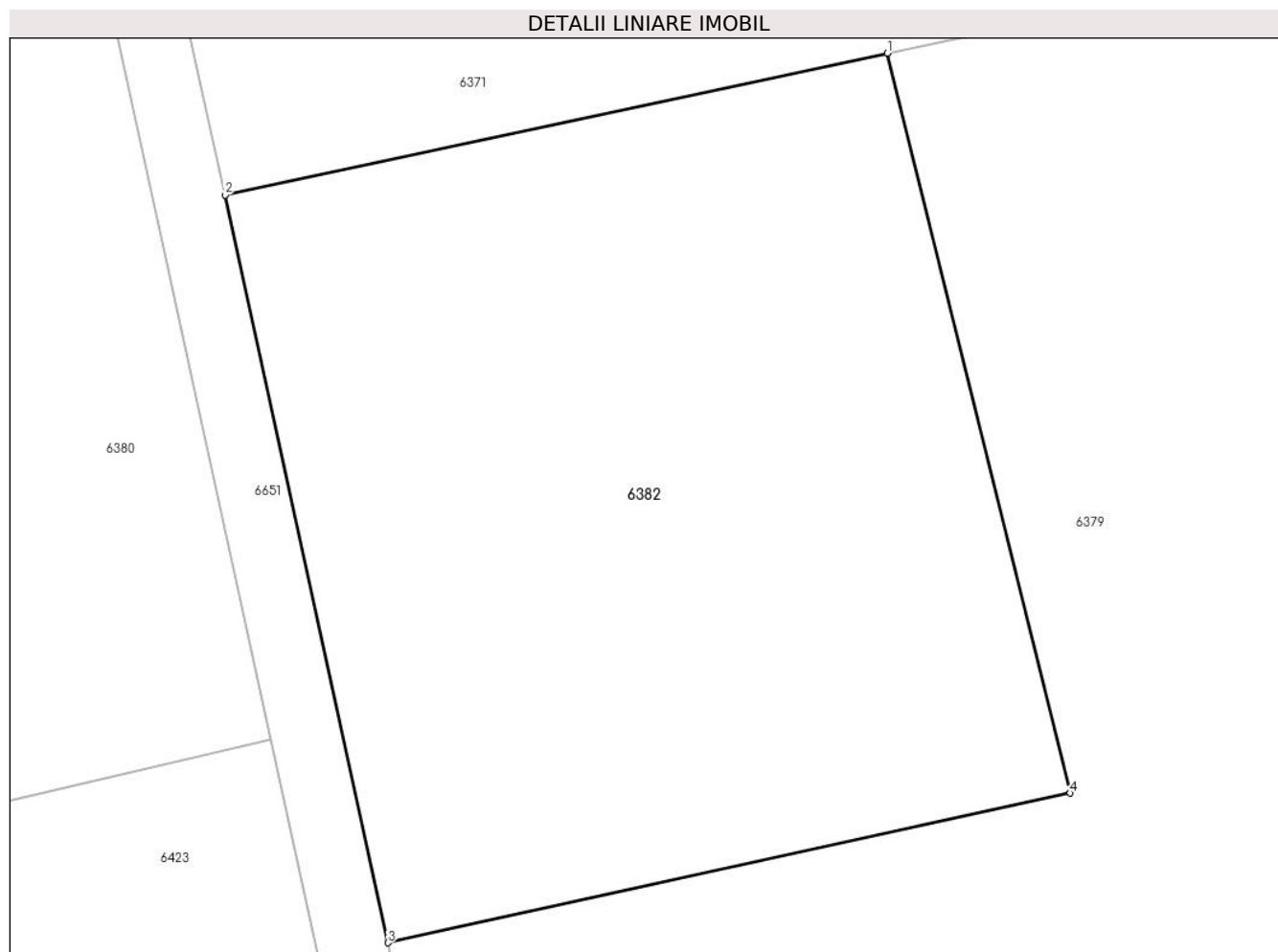
Inscrieri privind dezmembramintele dreptului de proprietate, drepturi reale de garanție și sarcini	Referințe
NU SUNT	

## Anexa Nr. 1 La Partea I

## Teren

Nr cadastral	Suprafața (mp)*	Observații / Referințe
	1.644	

\* Suprafața este determinată în planul de proiecție Stereo 70.



## Date referitoare la teren

Crt	Categorie folosință	Intra vilan	Suprafața (mp)	Tarla	Parcelă	Nr. topo	Observații / Referințe
1	faneata	NU	1.644	-	-	2786	Den. de loc : Malul Breg, se identifica total cu nr. top 2786 din CF vechi 1537 Carasova

## Lungime Segmente

1) Valorile lungimilor segmentelor sunt obținute din proiecție în plan.

Punct început	X / Y	Punct sfârșit	X / Y	Lungime segment (** (m)
1	255.165,13 418.101,357	2	255.128,076 418.093,431	37.892
2	255.128,076 418.093,431	3	255.137,196 418.051,617	42.797
3	255.137,196 418.051,617	4	255.175,38 418.059,981	39.09
4	255.175,38 418.059,981	1	255.165,13 418.101,357	42.627

**\*\* Lungimile segmentelor sunt determinate în planul de proiecție Stereo 70 și sunt rotunjite la 1 milimetru.**

**\*\*\* Distanța dintre puncte este formată din segmente cumulate ce sunt mai mici decât valoarea 1 milimetru.**



**DATE DESPRE IMOBILUL NR. 6387**

Oficiul de Cadastru și Publicitate Imobiliară CARAS-SEVERIN  
Biroul de Cadastru și Publicitate Imobiliară Resita

**A. Partea I. Descrierea imobilului**

TEREN Extravilan

Nr. CF vechi:2974, 2976, 2168 Carasova  
Nr. topografic:2769/a, 2769/b, 2770/a

Adresa: Jud. Caraş-Severin

Nr. Crt	Nr cadastral Nr. topografic	Suprafaţa* (mp)	Observații / Referințe
A1		6.515	Sector cadastral:11 Teren neimprejmuit;

**B. Partea II. Proprietari și acte**

Inscrieri privitoare la dreptul de proprietate și alte drepturi reale		Referințe
/		
Act Normativ nr. L7, din 13/03/1996 emis de PARLAMENTUL ROMANIEI;		
B1	Intabulare, drept de PROPRIETATE, dobandit prin Lege, cota actuala 1/1 1) <b>NEIDENTIFICAT NEIDENTIFICAT</b>	A1
Act Normativ nr. L7, din 13/03/1996 emis de PARLAMENTUL ROMANIEI (Adeverinta nr. 3647/18.10.2024, emisa de Primaria Comunei Carasova.);		
B2	Se noteaza posesia factica in favoarea lui: 1) <b>DOBRA MARIA</b>	A1

**C. Partea III. SARCINI .**

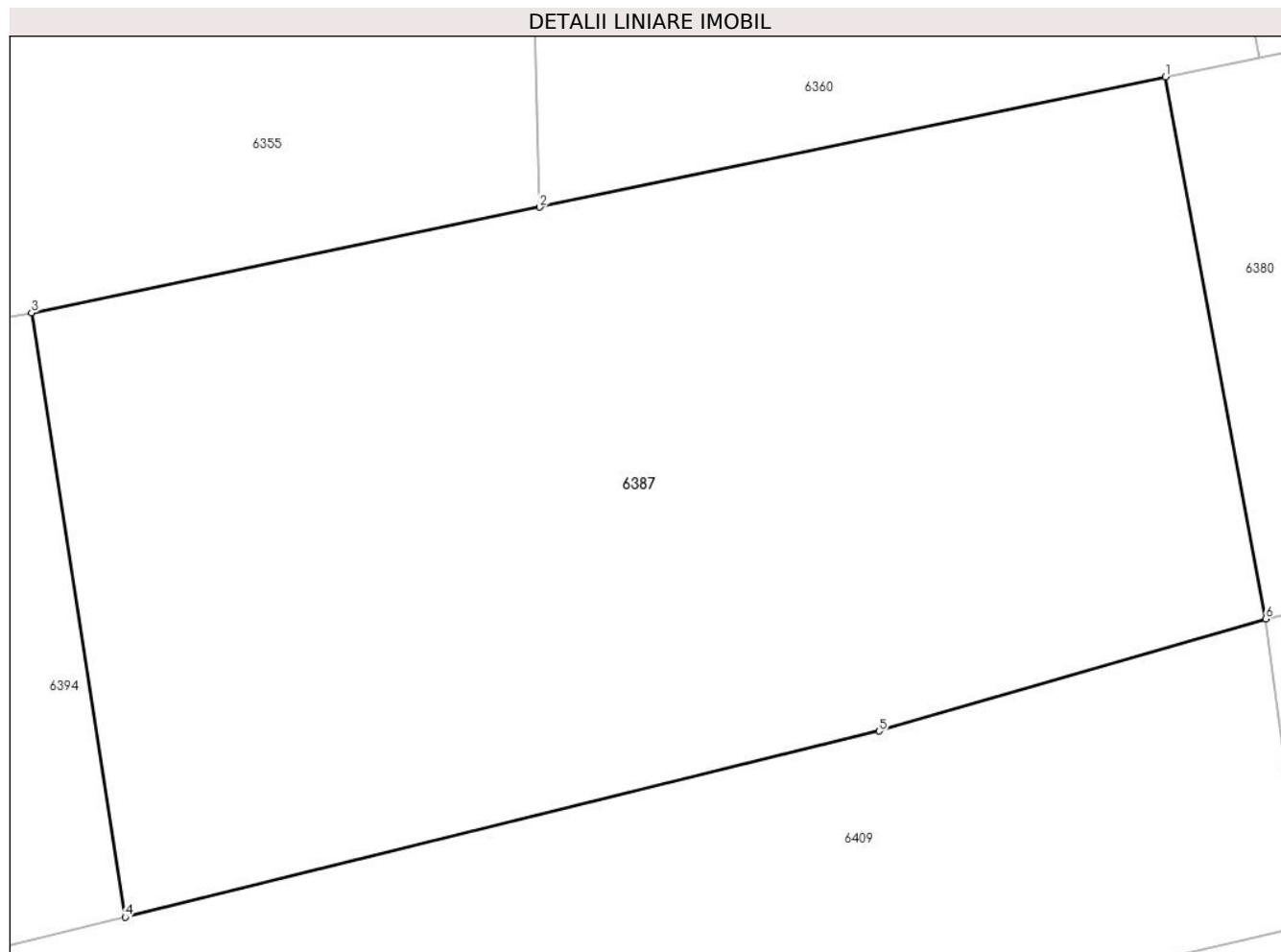
Inscrieri privind dezmembramintele dreptului de proprietate, drepturi reale de garanție și sarcini	Referințe
NU SUNT	

## Anexa Nr. 1 La Partea I

## Teren

Nr cadastral	Suprafața (mp)*	Observații / Referințe
	6.515	

\* Suprafața este determinată în planul de proiecție Stereo 70.



## Date referitoare la teren

Crt	Categorie folosință	Intravilan	Suprafața (mp)	Tarla	Parcelă	Nr. topo	Observații / Referințe
1	livada	NU	6.515	-	-	2769/a, 2769/b, 2770/a	Den. de loc : Malul Breg, se identifica partial cu nr. top 2769/a din CF vechi 2974 Carasova, partial cu nr. top 2769/b din CF 2976 Carasova, partial cu nr. top 2770/a din CF vechi 2168 Carasova.

## Lungime Segmente

1) Valorile lungimilor segmentelor sunt obținute din proiecție în plan.

Punct început	X / Y	Punct sfârșit	X / Y	Lungime segment (** (m)
1	255.063,032 418.102,349	2	255.001,94 418.089,651	62.398
2	255.001,94 418.089,651	3	254.952,318 418.079,337	50.682
3	254.952,318 418.079,337	4	254.961,443 418.020,39	59.649



Punct început	X / Y	Punct sfârșit	X / Y	Lungime segment (** (m)
4	254.961,443 418.020,39	5	255.035,078 418.038,545	75.841
5	255.035,078 418.038,545	6	255.072,828 418.049,496	39.306
6	255.072,828 418.049,496	1	255.063,032 418.102,349	53.753

\*\* Lungimile segmentelor sunt determinate în planul de proiecție Stereo 70 și sunt rotunjite la 1 milimetru.

\*\*\* Distanța dintre puncte este formată din segmente cumulate ce sunt mai mici decât valoarea 1 milimetru.



**DATE DESPRE IMOBILUL NR. 6388**

Oficiul de Cadastru și Publicitate Imobiliară CARAS-SEVERIN  
Biroul de Cadastru și Publicitate Imobiliară Resita

**A. Partea I. Descrierea imobilului**

Nr. CF vechi:4377, 500 Carasova  
Nr. topografic:2856, 2857

TEREN Extravilan

Adresa: Jud. Caraș-Severin

Nr. Crt	Nr cadastral Nr. topografic	Suprafața* (mp)	Observații / Referințe
A1		25.134	Sector cadastral:11 Teren neimprejmuit;

**Construcții**

Crt	Nr cadastral Nr. topografic	Adresa	Observații / Referințe
A1.1		Jud. Caraș-Severin	Nr. niveluri:1; S. construita la sol:139 mp; Anexa

**B. Partea II. Proprietari și acte**

Inscrieri privitoare la dreptul de proprietate și alte drepturi reale		Referințe
<b>1834 / 17/10/1974</b>		
Act Notarial nr. CM nr. 120/1974, din 01/01/1974 emis de Not. Jud, Caras-Severin;		
B1	Intabulare, drept de PROPRIETATE, succesiune testamentara, asupra 8394 mp, dobandit prin Succesiune, cota actuala 1/2 1) <b>DOBRA MARIAN</b> <i>OBSERVATII: Provine din CF vechi 4377 Carasova.</i>	A1
<b>91 / 04/01/2007</b>		
Act Notarial nr. CVC nr. 7870, din 28/12/2006 emis de BNP POPESCU RODICA;		
B2	Intabulare, drept de PROPRIETATE, cumparare, asupra 8394 mp, dobandit prin Conventie, cota actuala 1/2 1) <b>BORCA IOAN</b> , , si sotia 2) <b>BORCA MAGDALENA</b> , , n. Gluvac <i>OBSERVATII: Provine din CF vechi 4377 Carasova.</i>	A1
/		
Act Normativ nr. L7, din 13/03/1996 emis de PARLAMENTUL ROMANIEI;		
B3	Intabulare, drept de PROPRIETATE, asupra 16740 mp, dobandit prin Lege, cota actuala 1/1 1) <b>NEIDENTIFICAT NEIDENTIFICAT</b>	A1
Act Normativ nr. L7, din 13/03/1996 emis de PARLAMENTUL ROMANIEI (Adeverinta nr. 3326/24.09.2024, emisa de Primaria Comunei Carasova.);		
B4	Se noteaza posesia factica asupra suprafetei de 20937/25134 mp in favoarea lui: 1) <b>BORCA IOAN</b>	A1
Act Normativ nr. L7, din 13/03/1996 emis de PARLAMENTUL ROMANIEI (Adeverinta nr. 3902/01.11.2024, emisa de Primaria Comunei Carasova.);		
B5	Intabulare, drept de PROPRIETATE, dobandit prin Construire, cota actuala 1/1 1) <b>BORCA IOAN</b> 2) <b>BORCA MAGDALENA</b>	A1.1

**C. Partea III. SARCINI .**

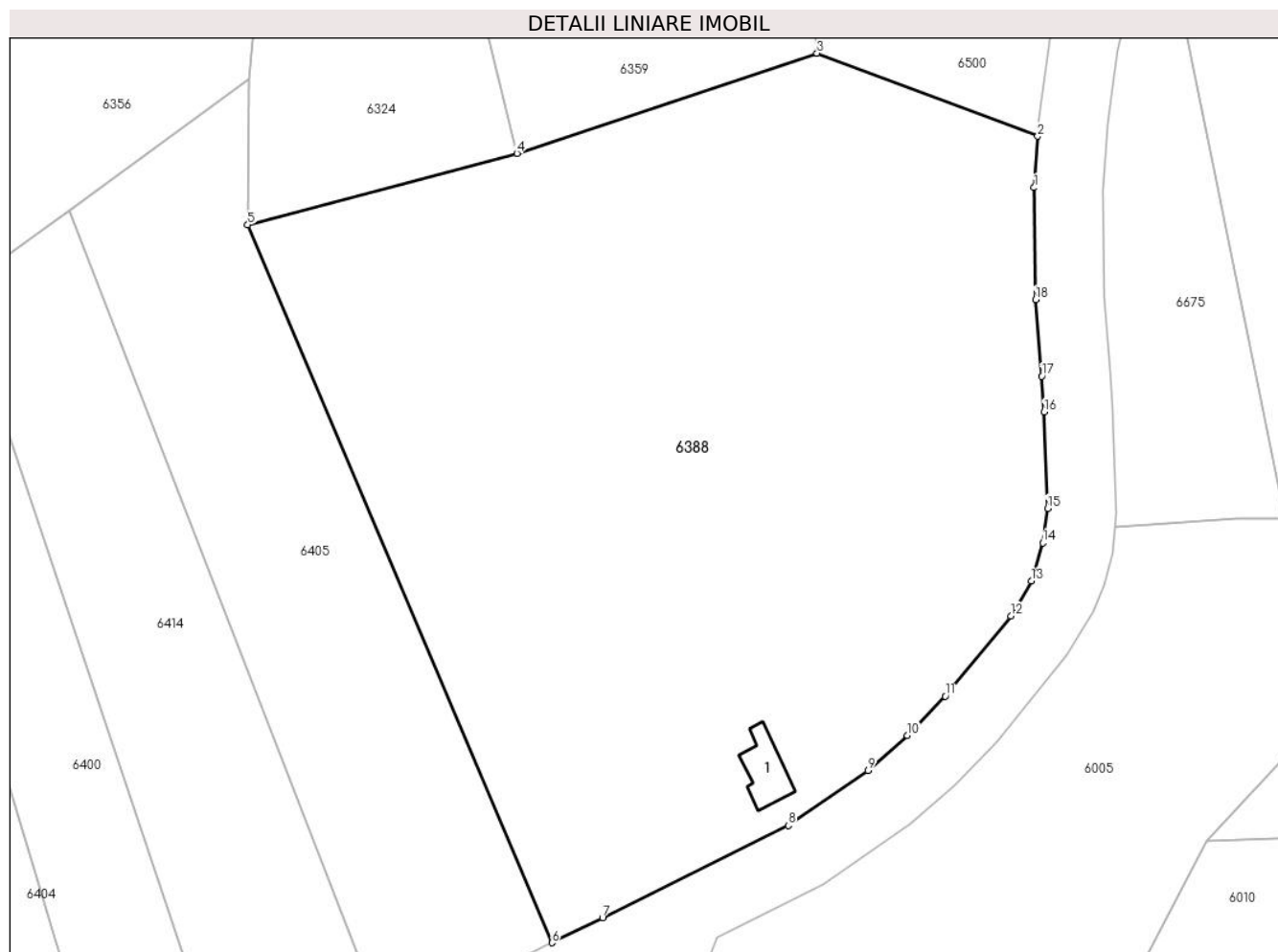
Inscrieri privind dezmembramintele dreptului de proprietate, drepturi reale de garanție și sarcini	Referințe
NU SUNT	

## Anexa Nr. 1 La Partea I

## Teren

Nr cadastral	Suprafața (mp)*	Observații / Referințe
	25.134	

\* Suprafața este determinată în planul de proiecție Stereo 70.



## Date referitoare la teren

Crt	Categorie folosință	Intravilan	Suprafața (mp)	Tarla	Parcelă	Nr. topo	Observații / Referințe
1	curți constructii	NU	140	-	-	2856, 2857	Den. de loc : Prikiste, se identifica partial cu nr. top 2856 din CF vechi 4377 Carasova si total cu nr. top 2857 din CF vechi 500 Carasova
2	arabil	NU	8.799	-	-	2856, 2857	Den. de loc : Prikiste, se identifica partial cu nr. top 2856 din CF vechi 4377 Carasova si total cu nr. top 2857 din CF vechi 500 Carasova
3	livada	NU	2.946	-	-	2856, 2857	Den. de loc : Prikiste, se identifica partial cu nr. top 2856 din CF vechi 4377 Carasova si total cu nr. top 2857 din CF vechi 500 Carasova
4	faneata	NU	13.249	-	-	2856, 2857	Den. de loc : Prikiste, se identifica total cu nr. top 2856 din CF vechi 4377 Carasova si total cu nr. top 2857 din CF vechi 500 Carasova

## Date referitoare la construcții

Crt	Număr	Destinație construcție	Supraf. (mp)	Situație juridică	Observații / Referințe
A1.1		constructii anexa	139	Cu acte	Nr. niveluri:1; S. construita la sol:139 mp; Anexa

**Lungime Segmente**

1) Valorile lungimilor segmentelor sunt obținute din proiecție în plan.

Punct început	X / Y	Punct sfârșit	X / Y	Lungime segment (** (m)
1	255.747,621 418.099,048	2	255.748,455 418.111,009	11.99
2	255.748,455 418.111,009	3	255.697,054 418.130,327	54.911
3	255.697,054 418.130,327	4	255.627,166 418.107,033	73.668
4	255.627,166 418.107,033	5	255.564,51 418.090,423	64.82
5	255.564,51 418.090,423	6	255.635,344 417.923,369	181.451
6	255.635,344 417.923,369	7	255.647,108 417.929,174	13.119
7	255.647,108 417.929,174	8	255.690,35 417.950,66	48.285
8	255.690,35 417.950,66	9	255.708,932 417.963,481	22.576
9	255.708,932 417.963,481	10	255.718,073 417.971,597	12.224
10	255.718,073 417.971,597	11	255.726,914 417.980,718	12.703
11	255.726,914 417.980,718	12	255.742,169 417.999,403	24.121
12	255.742,169 417.999,403	13	255.746,96 418.007,531	9.435
13	255.746,96 418.007,531	14	255.749,618 418.016,409	9.268
14	255.749,618 418.016,409	15	255.750,75 418.024,456	8.126
15	255.750,75 418.024,456	16	255.749,93 418.046,868	22.427
16	255.749,93 418.046,868	17	255.749,372 418.055,16	8.31
17	255.749,372 418.055,16	18	255.747,93 418.073,029	17.928
18	255.747,93 418.073,029	1	255.747,621 418.099,048	26.021

\*\* Lungimile segmentelor sunt determinate în planul de proiecție Stereo 70 și sunt rotunjite la 1 milimetru.

\*\*\* Distanța dintre puncte este formată din segmente cumulate ce sunt mai mici decât valoarea 1 milimetru.





## DATE DESPRE IMOBILUL NR. 6389

Oficiul de Cadastru și Publicitate Imobiliară CARAS-SEVERIN  
Biroul de Cadastru și Publicitate Imobiliară Resita

## A. Partea I. Descrierea imobilului

TEREN Extravilan

Nr. CF vechi:159 Carasova

Nr. topografic:2711

Adresa: Jud. Caraș-Severin

Nr. Crt	Nr cadastral Nr. topografic	Suprafața* (mp)	Observații / Referințe
A1	30603	6.068	Sector cadastral:11 Teren neimprejmuit;

## B. Partea II. Proprietari și acte

Inscrieri privitoare la dreptul de proprietate și alte drepturi reale		Referințe
<b>981 / 05/10/1968</b>		
Act Notarial nr. 373/1968, din 01/01/1968 emis de -;		
B1	Intabulare, drept de PROPRIETATE, mostenire, dobandit prin Succesiune, cota actuala 1/10 1) MIHAILA STEFAN <i>OBSERVATII: (provenita din conversia CF 159 Carasova)</i>	A1
B2	Intabulare, drept de PROPRIETATEmostenire, dobandit prin Succesiune, cota actuala 1/10 1) MIHAILA GHEORGHE <i>OBSERVATII: (provenita din conversia CF 159 Carasova)</i>	A1
B3	Intabulare, drept de PROPRIETATEmostenire, dobandit prin Succesiune, cota actuala 1/10 1) MIHAILA MARIAN <i>OBSERVATII: (provenita din conversia CF 159 Carasova)</i>	A1
B4	Intabulare, drept de PROPRIETATEmostenire, dobandit prin Succesiune, cota actuala 1/10 1) MIHAILA MARTA <i>OBSERVATII: (provenita din conversia CF 159 Carasova)</i>	A1
B5	Intabulare, drept de PROPRIETATEmostenire, dobandit prin Succesiune, cota actuala 1/10 1) MIHAILA MAGDALENA <i>OBSERVATII: (provenita din conversia CF 159 Carasova)</i>	A1
<b>27352 / 01/11/2010</b>		
Act Notarial nr. 223, din 29/10/2010 emis de BNP DOBRE FLORICA;		
B6	Intabulare, drept de PROPRIETATE, dobandit prin Succesiune, cota actuala 5/10 1) FILCA LUCA-MIHAI	A1

## C. Partea III. SARCINI

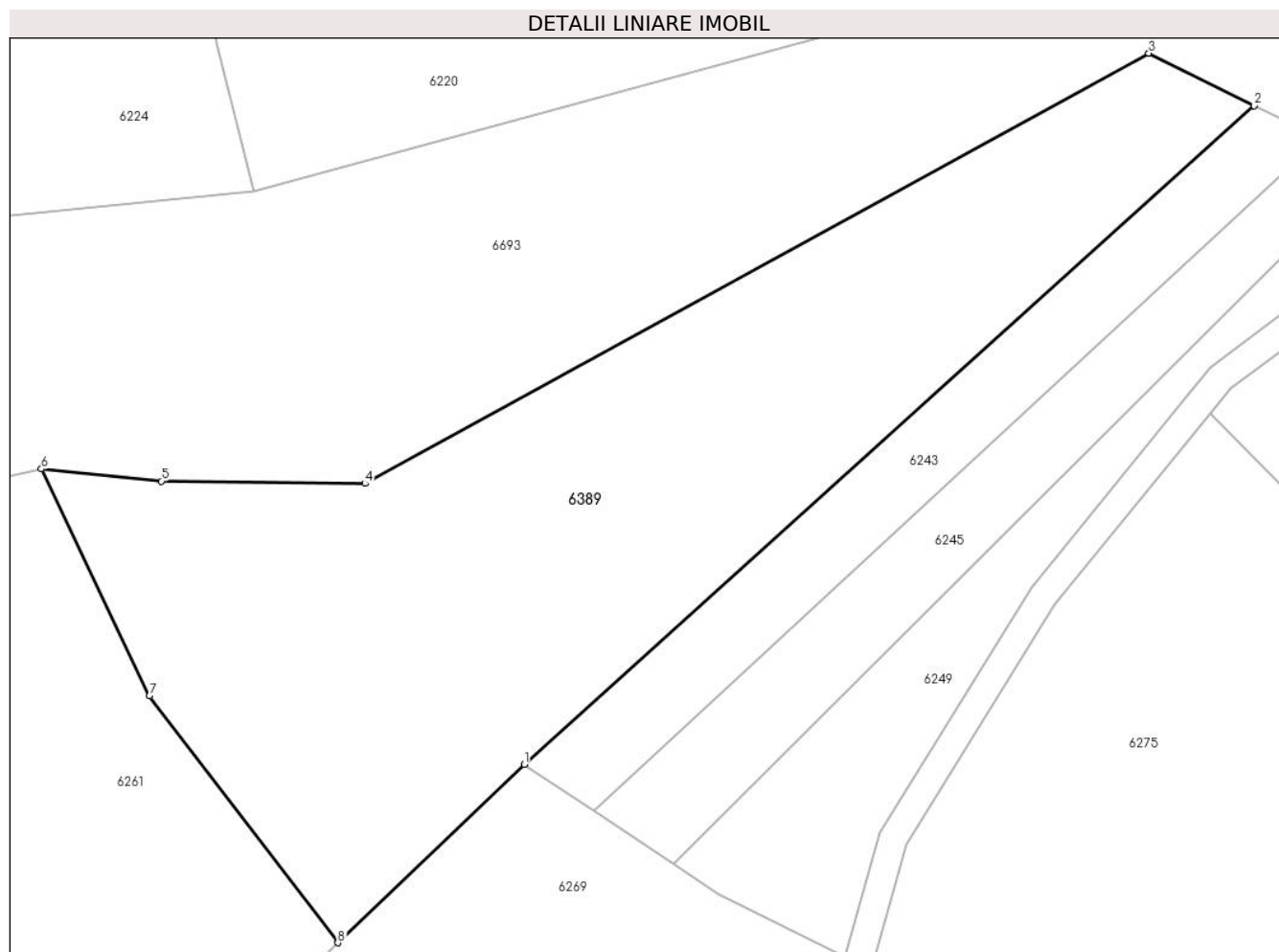
Inscrieri privind dezmembramintele dreptului de proprietate, drepturi reale de garanție și sarcini		Referințe
<b>377 / 27/04/1945</b>		
Act Notarial nr. FN, din 01/01/1945 emis de -;		
C1	Intabulare, drept de UZUFRACT VIAGER, cota actuala 1/1, cota initiala 1/1 1) GIURGIULEANA ECATERINA, nasc. Mihaila <i>OBSERVATII: (provenita din conversia CF 159 Carasova)</i>	A1

## Anexa Nr. 1 La Partea I

## Teren

Nr cadastral	Suprafața (mp)*	Observații / Referințe
30603	6.068	

\* Suprafața este determinată în planul de proiecție Stereo 70.



## Date referitoare la teren

Crt	Categorie folosință	Intra vilan	Suprafața (mp)	Tarla	Parcelă	Nr. topo	Observații / Referințe
1	faneata	NU	1.900	-	-	2711	Den. de loc : Malul Breg, se identifica partial cu nr. top 2711 din CF 30603 (CF vechi 159 Carasova).
2	faneata	NU	4.168	-	-	2711	Faneata impadurita. Den. de loc : Malul Breg, se identifica partial cu nr. top 2711 din CF 30603 (CF vechi 159 Carasova).

## Lungime Segmente

1) Valorile lungimilor segmentelor sunt obținute din proiecție în plan.

Punct început	X / Y	Punct sfârșit	X / Y	Lungime segment (** (m)
1	254.455,879 418.542,195	2	254.556,358 418.632,86	135.337
2	254.556,358 418.632,86	3	254.541,876 418.640,068	16.177
3	254.541,876 418.640,068	4	254.433,896 418.580,847	123.153



Punct început	X / Y	Punct sfârșit	X / Y	Lungime segment (** (m)
4	254.433,896 418.580,847	5	254.405,881 418.581,171	28.017
5	254.405,881 418.581,171	6	254.389,342 418.582,847	16.624
6	254.389,342 418.582,847	7	254.404,205 418.551,597	34.605
7	254.404,205 418.551,597	8	254.430,17 418.517,624	42.759
8	254.430,17 418.517,624	1	254.455,879 418.542,195	35.562

\*\* Lungimile segmentelor sunt determinate în planul de proiecție Stereo 70 și sunt rotunjite la 1 milimetru.

\*\*\* Distanța dintre puncte este formată din segmente cumulate ce sunt mai mici decât valoarea 1 milimetru.



**DATE DESPRE IMOBILUL NR. 6394**

Oficiul de Cadastru și Publicitate Imobiliară CARAS-SEVERIN  
Biroul de Cadastru și Publicitate Imobiliară Resita

**A. Partea I. Descrierea imobilului**

Nr. CF vechi: 2974, 2976, 2168 Carasova  
Nr. topografic: 2769/a, 2769/b, 2770/a

TEREN Extravilan

Adresa: Jud. Caraș-Severin

Nr. Crt	Nr cadastral Nr. topografic	Suprafața* (mp)	Observații / Referințe
A1		3.296	Sector cadastral: 11 Teren neimprejmuț;

**B. Partea II. Proprietari și acte**

Inscrieri privitoare la dreptul de proprietate și alte drepturi reale		Referințe
/		
Act Normativ nr. L7, din 13/03/1996 emis de PARLAMENTUL ROMANIEI;		
B1	Intabulare, drept de PROPRIETATE, dobândit prin Lege, cota actuala 1/1 1) <b>NEIDENTIFICAT NEIDENTIFICAT</b>	A1
Act Normativ nr. L7, din 13/03/1996 emis de PARLAMENTUL ROMANIEI (Adeverinta nr. 3797/31.10.2024, emisa de Primaria Comunei Carasova.);		
B2	Se noteaza posesia factica in favoarea lui: 1) <b>BACIUNA GHEORGHE</b>	A1

**C. Partea III. SARCINI .**

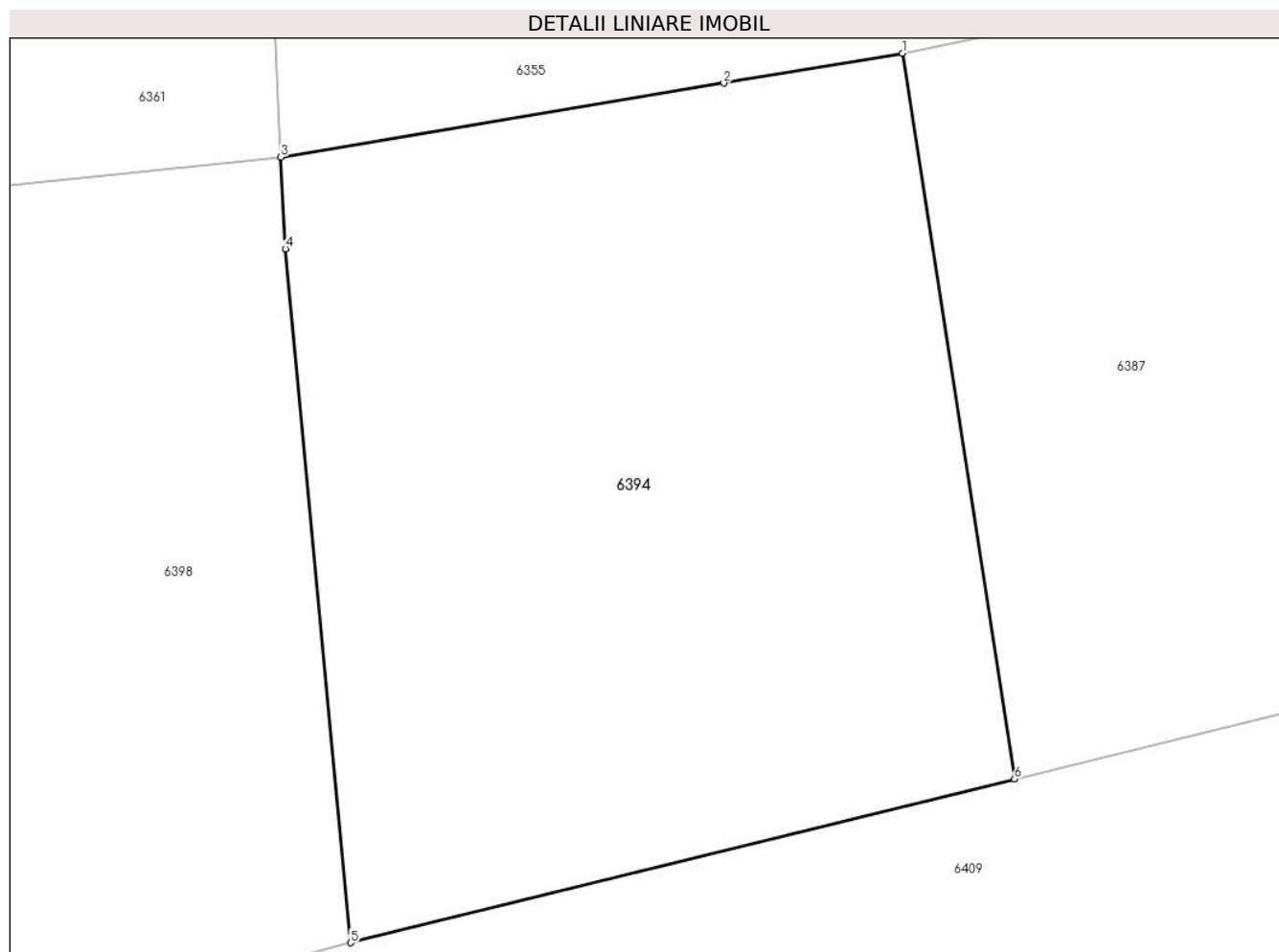
Inscrieri privind dezmembramintele dreptului de proprietate, drepturi reale de garanție și sarcini	Referințe
NU SUNT	

## Anexa Nr. 1 La Partea I

## Teren

Nr cadastral	Suprafața (mp)*	Observații / Referințe
	3.296	

\* Suprafața este determinată în planul de proiecție Stereo 70.



## Date referitoare la teren

Crt	Categorie folosință	Intravilan	Suprafața (mp)	Tarla	Parcelă	Nr. topo	Observații / Referințe
1	livada	NU	3.296	-	-	2769/a, 2769/b, 2770/a	Den. de loc : Malul Breg, se identifica partial cu nr. top 2769/a din CF vechi 2974 Carasova, partial cu nr. top 2769/b din CF 2976 Carasova, partial cu nr. top 2770/a din CF vechi 2168 Carasova.

## Lungime Segmente

1) Valorile lungimilor segmentelor sunt obținute din proiecție în plan.

Punct început	X / Y	Punct sfârșit	X / Y	Lungime segment (** (m)
1	254.952,318 418.079,337	2	254.937,808 418.076,915	14.711
2	254.937,808 418.076,915	3	254.901,814 418.070,909	36.491
3	254.901,814 418.070,909	4	254.902,17 418.063,459	7.458

Punct început	X / Y	Punct sfârșit	X / Y	Lungime segment (** (m)
4	254.902,17 418.063,459	5	254.907,484 418.007,085	56.624
5	254.907,484 418.007,085	6	254.961,443 418.020,39	55.575
6	254.961,443 418.020,39	1	254.952,318 418.079,337	59.649

\*\* Lungimile segmentelor sunt determinate în planul de proiecție Stereo 70 și sunt rotunjite la 1 milimetru.

\*\*\* Distanța dintre puncte este formată din segmente cumulate ce sunt mai mici decât valoarea 1 milimetru.



**DATE DESPRE IMOBILUL NR. 6395**

Oficiul de Cadastru și Publicitate Imobiliară CARAS-SEVERIN  
Biroul de Cadastru și Publicitate Imobiliară Resita

**A. Partea I. Descrierea imobilului**

TEREN Extravilan

Nr. CF vechi:3379 Carasova

Nr. topografic:2784

Adresa: Jud. Caraș-Severin

Nr. Crt	Nr cadastral Nr. topografic	Suprafața* (mp)	Observații / Referințe
A1		5.731	Sector cadastral:11 Teren neimprejmuit;

**B. Partea II. Proprietari și acte**

Inscrieri privitoare la dreptul de proprietate și alte drepturi reale		Referințe
<b>2063 / 15/12/1926</b>		
Act Notarial nr. FN, din 01/01/1926 emis de -;		
B1	Intabulare, drept de PROPRIETATE, asupra 3648 mp, dobandit prin Conventie, cota actuala 2/12 1) CERVENEAC MARIA, , n. Samac	A1
B2	Intabulare, drept de PROPRIETATE, asupra 3648 mp, dobandit prin Conventie, cota actuala 2/12 1) SAMAC MARTA	A1
<b>2043 / 11/11/1927</b>		
Hotarare Judecatoreasca nr. C302/927, din 01/01/1927 emis de Judecatoria Mixta Resita;		
B3	Intabulare, drept de PROPRIETATE, mostenire ulterior grevare precum si interdictia de instrainare si grevare, asupra 3648 mp, dobandit prin Hotarare Judecatoreasca, cota actuala 3/24 1) CHIRCU MILOS, , min	A1
<b>790 / 28/03/1931</b>		
Hotarare Judecatoreasca nr. GI 3675/926, din 01/01/1931 emis de Jud. Mixta Resita;		
B4	Intabulare, drept de PROPRIETATE, succesiune, asupra 3648 mp, dobandit prin Hotarare Judecatoreasca, cota actuala 6/24 1) SAMAC PETRUTA, , nasc. Rebegila, vaduva	A1
<b>177 / 12/02/1947</b>		
Hotarare Judecatoreasca nr. GI 1516-1940, din 01/01/1947 emis de Jud. mixta Resita;		
B5	Intabulare, drept de PROPRIETATE, succesiune, asupra 3648 mp, dobandit prin Hotarare Judecatoreasca, cota actuala 3/24 1) TINCUL NICOLAE	A1
<b>215 / 24/05/1952</b>		
Hotarare Judecatoreasca nr. 2714/1951, din 01/01/1952 emis de Judecatoria Mixta Resita;		
B6	Intabulare, drept de PROPRIETATE, succesiune, asupra 3648 mp, dobandit prin Hotarare Judecatoreasca, cota actuala 6/24 1) BOCSAN MARIA	A1
/		
Act Normativ nr. L7, din 13/03/1996 emis de PARLAMENTUL ROMANIEI;		
B7	Intabulare, drept de PROPRIETATE, asupra 2083 mp, dobandit prin Lege, cota actuala 1/1 1) NEIDENTIFICAT NEIDENTIFICAT	A1

**C. Partea III. SARCINI .**

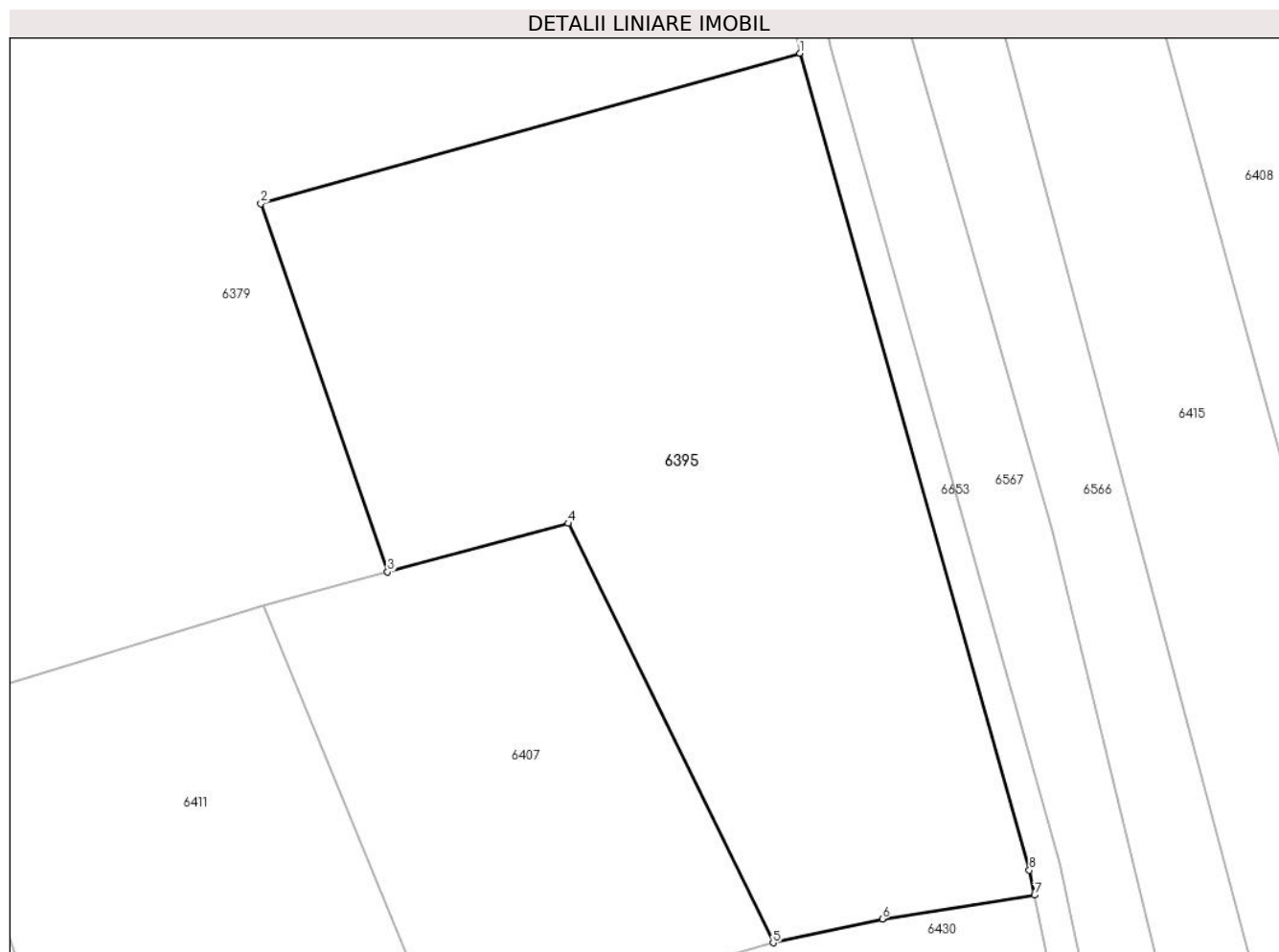
Inscrieri privind dezmembramintele dreptului de proprietate, drepturi reale de garanție și sarcini	Referințe
NU SUNT	

## Anexa Nr. 1 La Partea I

## Teren

Nr cadastral	Suprafața (mp)*	Observații / Referințe
	5.731	

\* Suprafața este determinată în planul de proiecție Stereo 70.



## Date referitoare la teren

Crt	Categorie folosință	Intravilan	Suprafața (mp)	Tarla	Parcelă	Nr. topo	Observații / Referințe
1	faneata	NU	5.731	-	-	2784	Den. de loc : Malul Breg, se identifica partial cu nr. top 2784 din CF vechi 3379 Carasova

## Lungime Segmente

1) Valorile lungimilor segmentelor sunt obținute din proiecție în plan.

Punct început	X / Y	Punct sfârșit	X / Y	Lungime segment (** (m)
1	255.381,648 418.094,544	2	255.313,449 418.075,524	70.801
2	255.313,449 418.075,524	3	255.329,489 418.028,946	49.262
3	255.329,489 418.028,946	4	255.352,351 418.035,101	23.677
4	255.352,351 418.035,101	5	255.378,275 417.982,058	59.039
5	255.378,275 417.982,058	6	255.392,095 417.985,086	14.149



Punct început	X / Y	Punct sfârșit	X / Y	Lungime segment (** (m)
6	255.392,095 417.985,086	7	255.411,351 417.988,084	19.487
7	255.411,351 417.988,084	8	255.410,702 417.991,23	3.212
8	255.410,702 417.991,23	1	255.381,648 418.094,544	107.321

\*\* Lungimile segmentelor sunt determinate în planul de proiecție Stereo 70 și sunt rotunjite la 1 milimetru.

\*\*\* Distanța dintre puncte este formată din segmente cumulate ce sunt mai mici decât valoarea 1 milimetru.





## DATE DESPRE IMOBILUL NR. 6398

Oficiul de Cadastru și Publicitate Imobiliară CARAS-SEVERIN  
Biroul de Cadastru și Publicitate Imobiliară Resita

## A. Partea I. Descrierea imobilului

Nr. CF vechi: 3922, 3341, 3676 Carasova  
Nr. topografic: 2752/9, 2755/b, 2756

TEREN Extravilan

Adresa: Jud. Caraş-Severin

Nr. Crt	Nr cadastral Nr. topografic	Suprafaţa* (mp)	Observații / Referințe
A1		11.844	Sector cadastral: 11 Teren neimprejmuit;

## B. Partea II. Proprietari și acte

Inscrieri privitoare la dreptul de proprietate și alte drepturi reale		Referințe
<b>1187 / 13/05/1937</b>		
Hotarare Judecatoreasca nr. GI 6405/931, din 01/01/1937 emis de JUD. MIXTA RESITA;		
B1	Intabulare, drept de PROPRIETATE, asupra 719 mp, dobandit prin Hotarare Judecatoreasca, cota actuala 1/1 1) <b>BOGDAN ELENA</b> , , n. Rebegila <i>OBSERVATII: Provine din CF 3673 Carasova.</i>	A1
<b>2789 / 23/12/1925</b>		
Act Notarial nr. CVC FN, din 22/03/1920 emis de -;		
B2	Intabulare, drept de PROPRIETATE, asupra 5755 mp, dobandit prin Conventie, cota actuala 1/1 1) <b>REBEGILA MIHAI</b> <i>OBSERVATII: Provine din CF 3341 Carasova.</i>	A1
B3	Se noteaza restrictiunea de instrainare si grevare, asupra 5755 mp, in favoarea lui: 1) <b>REBEGILA MARTIN</b> , , si sotia 2) <b>GHERA STANA</b> <i>OBSERVATII: Provine din CF 3341 Carasova.</i>	A1
<b>1441 / 31/07/1941</b>		
Hotarare Judecatoreasca nr. R.A. 11910, din 11/07/1941 emis de Judecatoria Mixta Resita;		
B4	Intabulare, drept de PROPRIETATE, asupra 826 mp, dobandit prin Hotarare Judecatoreasca, cota actuala 1/1 1) <b>TODOR MARTIN</b> <i>OBSERVATII: Provine din CF 3922 Carasova.</i>	A1

## C. Partea III. SARCINI

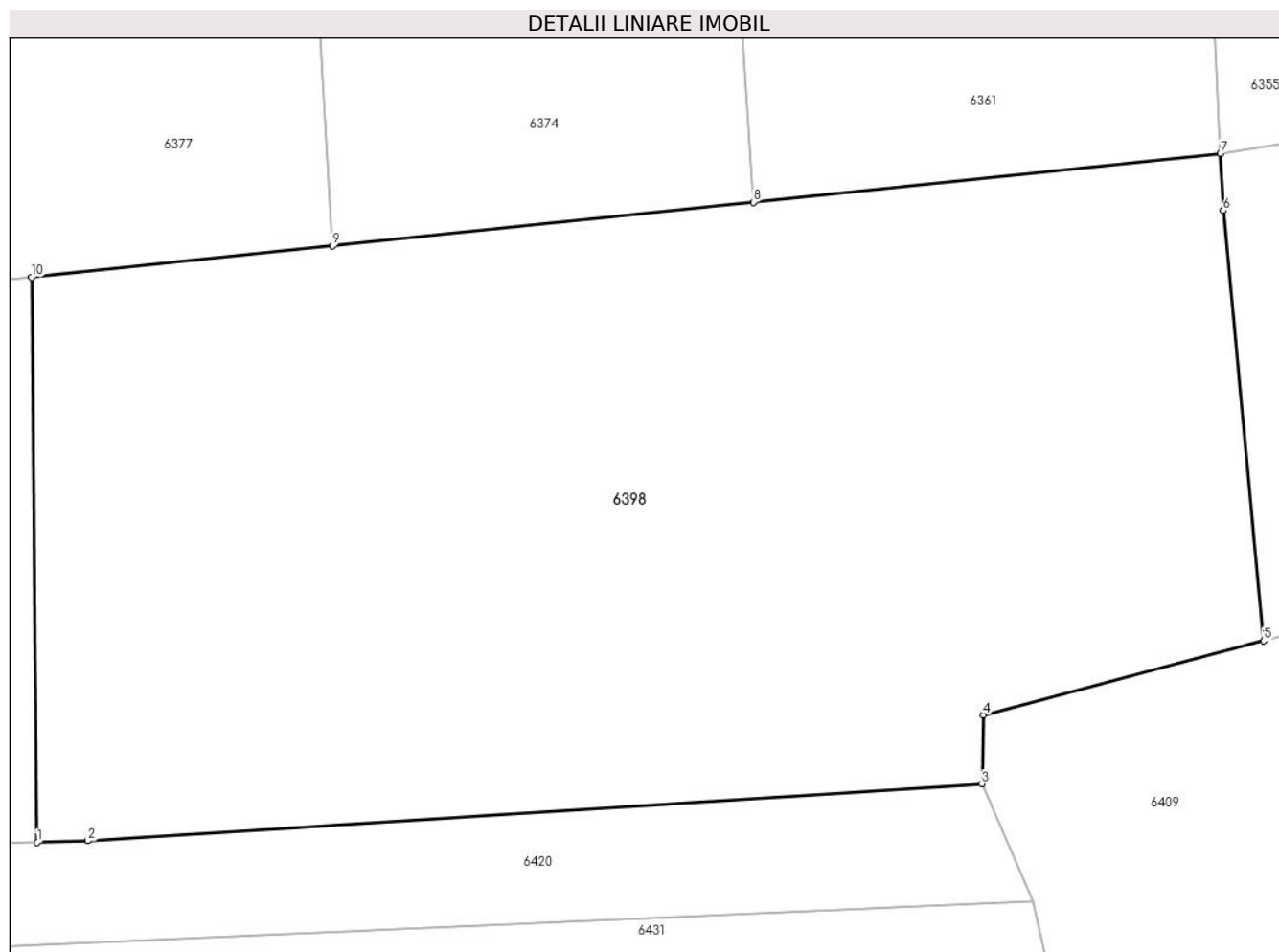
Inscrieri privind dezmembramintele dreptului de proprietate, drepturi reale de garanție și sarcini		Referințe
<b>1187 / 13/05/1937</b>		
Hotarare Judecatoreasca nr. GI 6405/931, din 01/01/1937 emis de JUD. MIXTA RESITA;		
C1	Intabulare, drept de UZUFRACT- vidual, asupra 719 mp, cota actuala 1/1, cota initiala 1/1 1) <b>REBEGILA STANA</b> , , n. Ghera <i>OBSERVATII: Provine din CF 3676 Carasova.</i>	A1
<b>2789 / 23/12/1925</b>		
Act Notarial nr. CVC FN, din 22/03/1920 emis de -;		
C2	Intabulare drept de intretinere viagera, asupra 5755 mp, in favoarea lui: 1) <b>REBEGILA MARTIN</b> , , si sotia 2) <b>GHERA STANA</b> <i>OBSERVATII: Provine din CF 3341 Carasova.</i>	A1

## Anexa Nr. 1 La Partea I

## Teren

Nr cadastral	Suprafața (mp)*	Observații / Referințe
	11.844	

\* Suprafața este determinată în planul de proiecție Stereo 70.



## Date referitoare la teren

Crt	Categorie folosință	Intravilan	Suprafața (mp)	Tarla	Parcelă	Nr. topo	Observații / Referințe
1	faneata	NU	1.976	-	-	2752/9, 2755/b, 2756	Faneata impadurita. Den. de loc : Malul Breg, se identifica total cu nr. top 2755/b din CF vechi 3341 Carasova si partial cu nr. top 2752/9 din CF vechi 3922 Carasova si total cu nr. top 2756 din CF vechi 3676 Carasova
2	faneata	NU	5.393	-	-	2752/9, 2755/b, 2756	Den. de loc : Malul Breg, se identifica total cu nr. top 2755/b din CF vechi 3341 Carasova si partial cu nr. top 2752/9 din CF vechi 3922 Carasova si total cu nr. top 2756 din CF vechi 3676 Carasova
3	livada	NU	4.475	-	-	2752/9, 2755/b, 2756	Den. de loc : Malul Breg, se identifica total cu nr. top 2755/b din CF vechi 3341 Carasova si partial cu nr. top 2752/9 din CF vechi 3922 Carasova si total cu nr. top 2756 din CF vechi 3676 Carasova

**Lungime Segmente**

1) Valorile lungimilor segmentelor sunt obținute din proiecție în plan.

Punct început	X / Y	Punct sfârșit	X / Y	Lungime segment (** (m)
1	254.746,649 417.980,672	2	254.753,282 417.980,854	6.635
2	254.753,282 417.980,854	3	254.870,517 417.988,347	117.474
3	254.870,517 417.988,347	4	254.870,708 417.997,354	9.009
4	254.870,708 417.997,354	5	254.907,484 418.007,085	38.042
5	254.907,484 418.007,085	6	254.902,17 418.063,459	56.624
6	254.902,17 418.063,459	7	254.901,814 418.070,909	7.458
7	254.901,814 418.070,909	8	254.840,588 418.064,55	61.555
8	254.840,588 418.064,55	9	254.785,332 418.058,812	55.554
9	254.785,332 418.058,812	10	254.745,898 418.054,717	39.646
10	254.745,898 418.054,717	1	254.746,649 417.980,672	74.048

\*\* Lungimile segmentelor sunt determinate în planul de proiecție Stereo 70 și sunt rotunjite la 1 milimetru.

\*\*\* Distanța dintre puncte este formată din segmente cumulate ce sunt mai mici decât valoarea 1 milimetru.



**DATE DESPRE IMOBILUL NR. 6400**

Oficiul de Cadastru și Publicitate Imobiliară CARAS-SEVERIN  
Biroul de Cadastru și Publicitate Imobiliară Resita

**A. Partea I. Descrierea imobilului**

TEREN Extravilan

Nr. CF vechi:225 Carasova  
Nr. topografic:2861

Adresa: Jud. Caraș-Severin

Nr. Crt	Nr cadastral Nr. topografic	Suprafața* (mp)	Observații / Referințe
A1		7.841	Sector cadastral:11 Teren neimprejmuț;

**B. Partea II. Proprietari și acte**

Inscrieri privitoare la dreptul de proprietate și alte drepturi reale		Referințe
/		
Act Normativ nr. L7, din 13/03/1996 emis de PARLAMENTUL ROMANIEI;		
B1	Intabulare, drept de PROPRIETATE, dobandit prin Lege, cota actuala 1/1 1) NEIDENTIFICAT NEIDENTIFICAT	A1
Act Normativ nr. L7, din 13/03/1996 emis de PARLAMENTUL ROMANIEI (Adeverinta nr. 2384/06.08.2024, emisa de Primaria Comunei Carasova.);		
B2	Se noteaza posesia factica in favoarea lui: 1) MITA MARIA	A1

**C. Partea III. SARCINI .**

Inscrieri privind dezmembramintele dreptului de proprietate, drepturi reale de garanție și sarcini	Referințe
NU SUNT	

## Anexa Nr. 1 La Partea I

## Teren

Nr cadastral	Suprafața (mp)*	Observații / Referințe
	7.841	

\* Suprafața este determinată în planul de proiecție Stereo 70.



## Date referitoare la teren

Crt	Categorie folosință	Intravilan	Suprafața (mp)	Tarla	Parcelă	Nr. topo	Observații / Referințe
1	faneata	NU	7.841	-	-	2861	Den. de loc : Prikiste, se identifica partial cu nr. top 2861 din CF vechi 225 Carasova

## Lungime Segmente

1) Valorile lungimilor segmentelor sunt obținute din proiecție în plan.

Punct început	X / Y	Punct sfârșit	X / Y	Lungime segment (** (m)
1	255.456,216 418.198,329	2	255.441,736 418.180,529	22.946
2	255.441,736 418.180,529	3	255.536,762 417.868,448	326.227
3	255.536,762 417.868,448	4	255.539,514 417.870,239	3.284
4	255.539,514 417.870,239	5	255.561,653 417.884,119	26.13
5	255.561,653 417.884,119	6	255.497,464 418.075,408	201.772



Punct început	X / Y	Punct sfârșit	X / Y	Lungime segment (** (m)
6	255.497,464 418.075,408	1	255.456,216 418.198,329	129.657

\*\* Lungimile segmentelor sunt determinate în planul de proiecție Stereo 70 și sunt rotunjite la 1 milimetru.

\*\*\* Distanța dintre puncte este formată din segmente cumulate ce sunt mai mici decât valoarea 1 milimetru.



**DATE DESPRE IMOBILUL NR. 6401**

Oficiul de Cadastru și Publicitate Imobiliară CARAS-SEVERIN  
Biroul de Cadastru și Publicitate Imobiliară Resita

**A. Partea I. Descrierea imobilului**

TEREN Extravilan

Nr. CF vechi:3379 Carasova

Nr. topografic:2784

Adresa: Jud. Caraș-Severin

Nr. Crt	Nr cadastral Nr. topografic	Suprafața* (mp)	Observații / Referințe
A1		6.074	Sector cadastral:11 Teren neimprejmuit;

**B. Partea II. Proprietari și acte**

Inscrieri privitoare la dreptul de proprietate și alte drepturi reale		Referințe
/		
Act Normativ nr. L7, din 13/03/1996 emis de PARLAMENTUL ROMANIEI;		
B1	Intabulare, drept de PROPRIETATE, dobandit prin Lege, cota actuala 1/1 1) NEIDENTIFICAT NEIDENTIFICAT	A1
Act Normativ nr. L7, din 13/03/1996 emis de PARLAMENTUL ROMANIEI (Adeverinta nr. 2411/07.08.2024, emisa de Primaria Comunei Carasova.);		
B2	Se noteaza posesia factica in favoarea lui: 1) FILCA MIHAI	A1

**C. Partea III. SARCINI .**

Inscrieri privind dezmembramintele dreptului de proprietate, drepturi reale de garanție și sarcini	Referințe
NU SUNT	

## Anexa Nr. 1 La Partea I

## Teren

Nr cadastral	Suprafața (mp)*	Observații / Referințe
	6.074	

\* Suprafața este determinată în planul de proiecție Stereo 70.

## DETALII LINIARE IMOBIL



## Date referitoare la teren

Crt	Categorie folosință	Intravilan	Suprafața (mp)	Tarla	Parcelă	Nr. topo	Observații / Referințe
1	faneata	NU	6.074	-	-	2784	Den. de loc : Malul Breg, se identifica partial cu nr. top 2784 din CF vechi 3379 Carasova

## Lungime Segmente

1) Valorile lungimilor segmentelor sunt obținute din proiecție în plan.

Punct început	X / Y	Punct sfârșit	X / Y	Lungime segment (** (m)
1	255.251,879 418.058,378	2	255.142,046 418.029,77	113.497
2	255.142,046 418.029,77	3	255.153,191 417.980,157	50.85
3	255.153,191 417.980,157	4	255.215,41 417.995,078	63.983
4	255.215,41 417.995,078	5	255.271,762 418.011,107	58.587
5	255.271,762 418.011,107	6	255.271,53 418.011,778	0.709

Punct început	X / Y	Punct sfârșit	X / Y	Lungime segment (** (m)
6	255.271,53 418.011,778	1	255.251,879 418.058,378	50.575

\*\* Lungimile segmentelor sunt determinate în planul de proiecție Stereo 70 și sunt rotunjite la 1 milimetru.

\*\*\* Distanța dintre puncte este formată din segmente cumulate ce sunt mai mici decât valoarea 1 milimetru.



**DATE DESPRE IMOBILUL NR. 6402**

Oficiul de Cadastru și Publicitate Imobiliară CARAS-SEVERIN  
Biroul de Cadastru și Publicitate Imobiliară Resita

**A. Partea I. Descrierea imobilului**

TEREN Extravilan

Nr. CF vechi:3927 Carasova

Nr. topografic:2755/a

Adresa: Jud. Caraș-Severin

Nr. Crt	Nr cadastral Nr. topografic	Suprafața* (mp)	Observații / Referințe
A1		Din acte: 4.177 Masurata: 6.973	Sector cadastral:11 Teren neimprejmut;

**B. Partea II. Proprietari și acte**

Inscrieri privitoare la dreptul de proprietate și alte drepturi reale		Referințe
<b>1192 / 21/04/1993</b>		
Act Notarial nr. CM nr. 245/1993, din 01/01/1993 emis de Not. Jud, Caras-Severin;		
B1	Intabulare, drept de PROPRIETATE, mostenire, dobandit prin Succesiune, cota actuala 20/64 1) <b>UDOVITA MARTA</b> , , fiica	A1
B2	Intabulare, drept de PROPRIETATE, succesiune legala, dobandit prin Succesiune, cota actuala 22/64 1) <b>UDOVITA MARTA</b> , , sora	A1
B3	Intabulare, drept de PROPRIETATE, dobandit prin Succesiune, cota actuala 11/64 1) <b>BEUL GHEORGHE</b>	A1
B4	Intabulare, drept de PROPRIETATE, dobandit prin Succesiune, cota actuala 11/64 1) <b>BEUL MARIA</b>	A1
/		
Act Normativ nr. L7, din 13/03/1996 emis de PARLAMENTUL ROMANIEI (Adeverinta nr. 2299/31.07.2024, emisa de Primaria Comunei Carasova.);		
B5	Se noteaza posesia factica in favoarea lui: 1) <b>BEUL NICOLAE</b>	A1

**C. Partea III. SARCINI .**

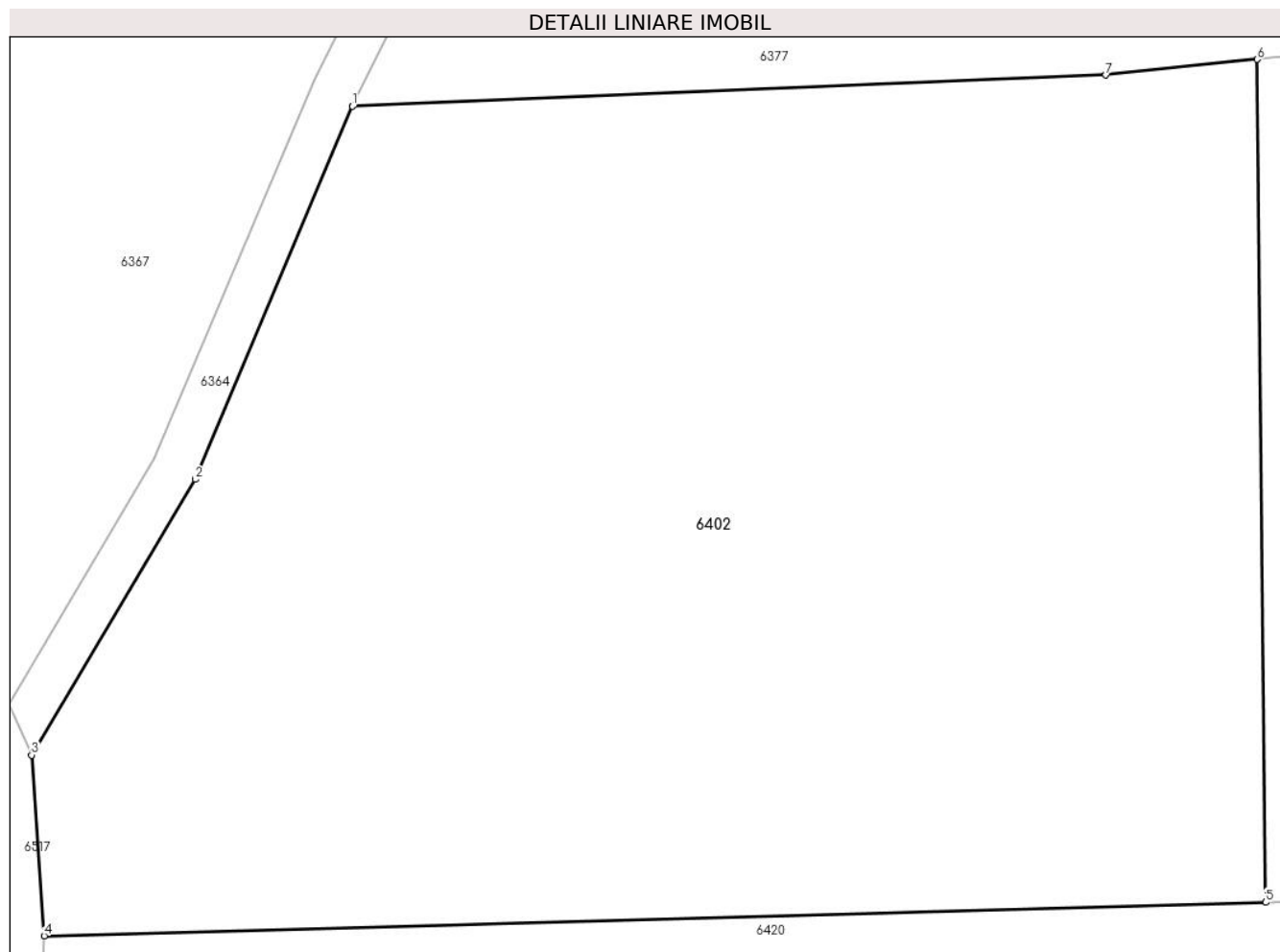
Inscrieri privind dezmembramintele dreptului de proprietate, drepturi reale de garanție și sarcini	Referințe
NU SUNT	

## Anexa Nr. 1 La Partea I

## Teren

Nr cadastral	Suprafața (mp)*	Observații / Referințe
	Din acte: 4.177 Masurata: 6.973	

\* Suprafața este determinată în planul de proiecție Stereo 70.



## Date referitoare la teren

Crt	Categorie folosință	Intra vilan	Suprafața (mp)	Tarla	Parcelă	Nr. topo	Observații / Referințe
1	arabil	NU	2.478	-	-	2755/a	Den. de loc : Malul Breg, se identifica total cu nr. top 2755/a din CF vechi 2459 Carasova
2	livada	NU	4.495	-	-	2755/a	Den. de loc : Malul Breg, se identifica total cu nr. top 2755/a din CF vechi 2459 Carasova

## Lungime Segmente

1) Valorile lungimilor segmentelor sunt obținute din proiecție în plan.

Punct început	X / Y	Punct sfârșit	X / Y	Lungime segment (** (m)
1	254.666,428 418.050,588	2	254.652,602 418.017,825	35.561
2	254.652,602 418.017,825	3	254.638,242 417.993,604	28.158
3	254.638,242 417.993,604	4	254.639,346 417.977,73	15.913



Punct început	X / Y	Punct sfârșit	X / Y	Lungime segment (** (m)
4	254.639,346 417.977,73	5	254.746,649 417.980,672	107.343
5	254.746,649 417.980,672	6	254.745,898 418.054,717	74.048
6	254.745,898 418.054,717	7	254.732,612 418.053,337	13.357
7	254.732,612 418.053,337	1	254.666,428 418.050,588	66.241

\*\* Lungimile segmentelor sunt determinate în planul de proiecție Stereo 70 și sunt rotunjite la 1 milimetru.

\*\*\* Distanța dintre puncte este formată din segmente cumulate ce sunt mai mici decât valoarea 1 milimetru.



**DATE DESPRE IMOBILUL NR. 6404**

Oficiul de Cadastru și Publicitate Imobiliară CARAS-SEVERIN  
Biroul de Cadastru și Publicitate Imobiliară Resita

**A. Partea I. Descrierea imobilului**

TEREN Extravilan

Nr. CF vechi:225 Carasova  
Nr. topografic:2861

Adresa: Jud. Caraș-Severin

Nr. Crt	Nr cadastral Nr. topografic	Suprafața* (mp)	Observații / Referințe
A1		6.139	Sector cadastral:11 Teren neimprejmuit;

**B. Partea II. Proprietari și acte**

Inscrieri privitoare la dreptul de proprietate și alte drepturi reale		Referințe
<b>367 / 24/04/1970</b>		
Act Notarial nr. CM nr. 168/1970, din 01/01/1970 emis de Not. Jud C-S;		
B1	Intabulare, drept de PROPRIETATE, succesiune legala, asupra 3401 mp, dobandit prin Succesiune, cota actuala 1/2 1) BEUL MAGDALENA	A1
<b>368 / 24/04/1970</b>		
Act Notarial nr. CM nr. 177/1970, din 01/01/1970 emis de Not. Jud, Caras-Severin;		
B2	Intabulare, drept de PROPRIETATE, succesiune legala, asupra 3401 mp, dobandit prin Succesiune, cota actuala 1/2 1) CLARA MARIA	A1
/		
Act Normativ nr. L7, din 13/03/1996 emis de PARLAMENTUL ROMANIEI;		
B3	Intabulare, drept de PROPRIETATE, asupra 2738 mp, dobandit prin Lege, cota actuala 1/1 1) NEIDENTIFICAT NEIDENTIFICAT	A1

**C. Partea III. SARCINI .**

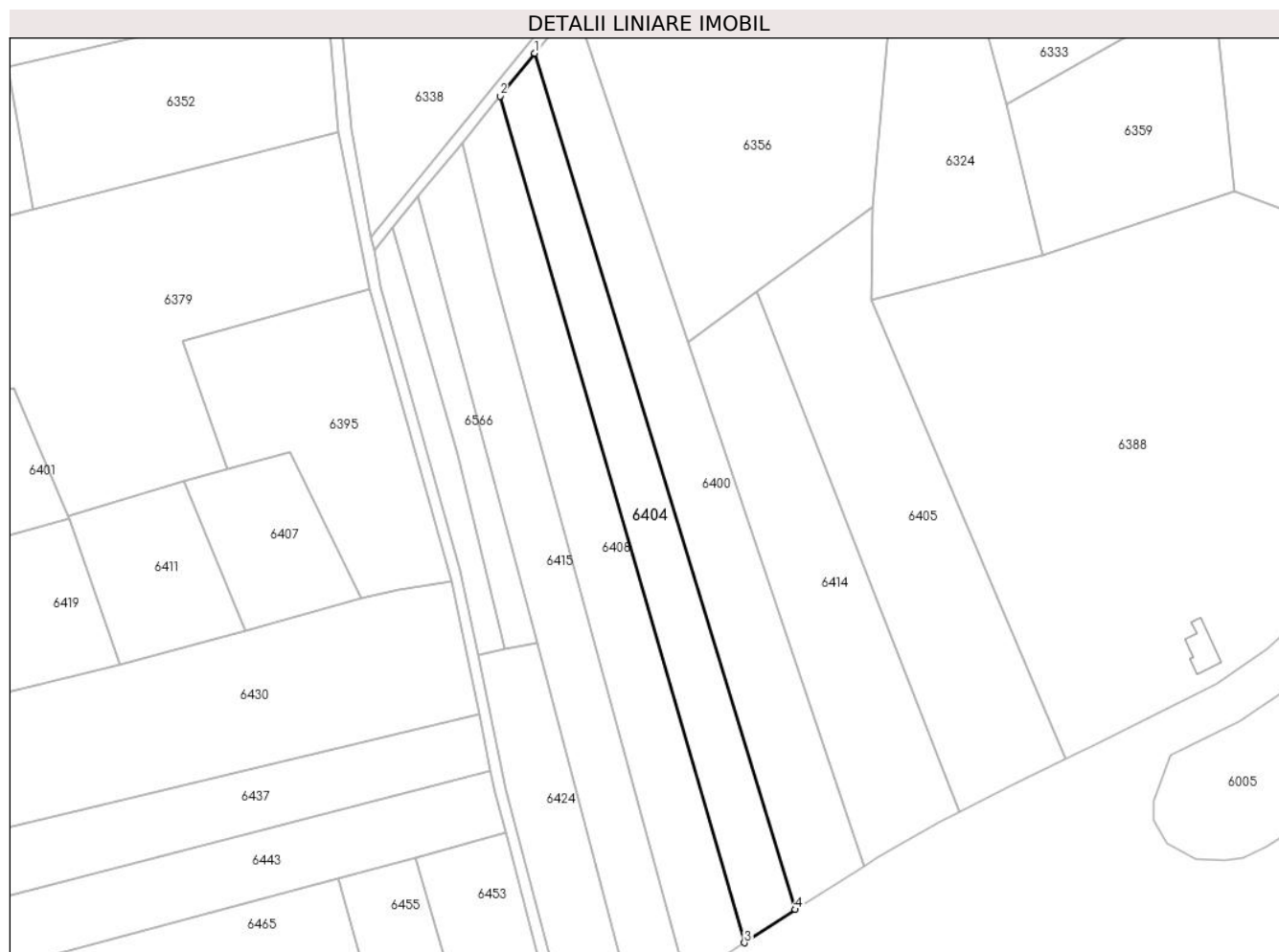
Inscrieri privind dezmembramintele dreptului de proprietate, drepturi reale de garanție și sarcini	Referințe
NU SUNT	

## Anexa Nr. 1 La Partea I

## Teren

Nr cadastral	Suprafața (mp)*	Observații / Referințe
	6.139	

\* Suprafața este determinată în planul de proiecție Stereo 70.



## Date referitoare la teren

Crt	Categorie folosință	Intra vilan	Suprafața (mp)	Tarla	Parcelă	Nr. topo	Observații / Referințe
1	faneata	NU	6.139	-	-	2861	Den. de loc : Prikiste, se identifica partial cu nr. top 2861 din CF vechi 225 Carasova

## Lungime Segmente

1) Valorile lungimilor segmentelor sunt obținute din proiecție în plan.

Punct început	X / Y	Punct sfârșit	X / Y	Lungime segment (** (m)
1	255.441,736 418.180,529	2	255.429,014 418.164,89	20.161
2	255.429,014 418.164,89	3	255.518,155 417.856,341	321.167
3	255.518,155 417.856,341	4	255.536,762 417.868,448	22.2
4	255.536,762 417.868,448	1	255.441,736 418.180,529	326.227

**\*\* Lungimile segmentelor sunt determinate în planul de proiecție Stereo 70 și sunt rotunjite la 1 milimetru.**

**\*\*\* Distanța dintre puncte este formată din segmente cumulate ce sunt mai mici decât valoarea 1 milimetru.**



**DATE DESPRE IMOBILUL NR. 6405**

Oficiul de Cadastru și Publicitate Imobiliară CARAS-SEVERIN  
Biroul de Cadastru și Publicitate Imobiliară Resita

**A. Partea I. Descrierea imobilului**

TEREN Extravilan

Nr. CF vechi:2922 Carasova

Nr. topografic:2860/a

Adresa: Jud. Caraş-Severin

Nr. Crt	Nr cadastral Nr. topografic	Suprafaţa* (mp)	Observații / Referințe
A1		8.444	Sector cadastral:11 Teren neimprejmuit;

**B. Partea II. Proprietari și acte**

Inscrieri privitoare la dreptul de proprietate și alte drepturi reale		Referințe
<b>188 / 20/01/1925</b>		
Hotarare Judecatoreasca nr. 1200/3, din 01/01/1925 emis de JUDECATORIA ORAVITA;		
B1	Intabulare, drept de PROPRIETATE, asupra 5755 mp, dobandit prin Hotarare Judecatoreasca, cota actuala 1/6 1) <b>BEUL STEFAN</b> , , minor	A1
B2	Intabulare, drept de PROPRIETATE, asupra 5755 mp, dobandit prin Hotarare Judecatoreasca, cota actuala 1/6 1) <b>BEUL MARIA</b> , , minora	A1
B3	Intabulare, drept de PROPRIETATE, asupra 5755 mp, dobandit prin Hotarare Judecatoreasca, cota actuala 1/6 1) <b>BEUL MIHAI</b> , , minor	A1
B4	Intabulare, drept de PROPRIETATE, asupra 5755 mp, dobandit prin Hotarare Judecatoreasca, cota actuala 3/6 1) <b>PAUN MARIA</b> , , n. Beul	A1
/		
Act Normativ nr. L7, din 13/03/1996 emis de PARLAMENTUL ROMANIEI;		
B5	Intabulare, drept de PROPRIETATE, asupra 2689 mp, dobandit prin Lege, cota actuala 1/1 1) <b>NEIDENTIFICAT NEIDENTIFICAT</b>	A1

**C. Partea III. SARCINI .**

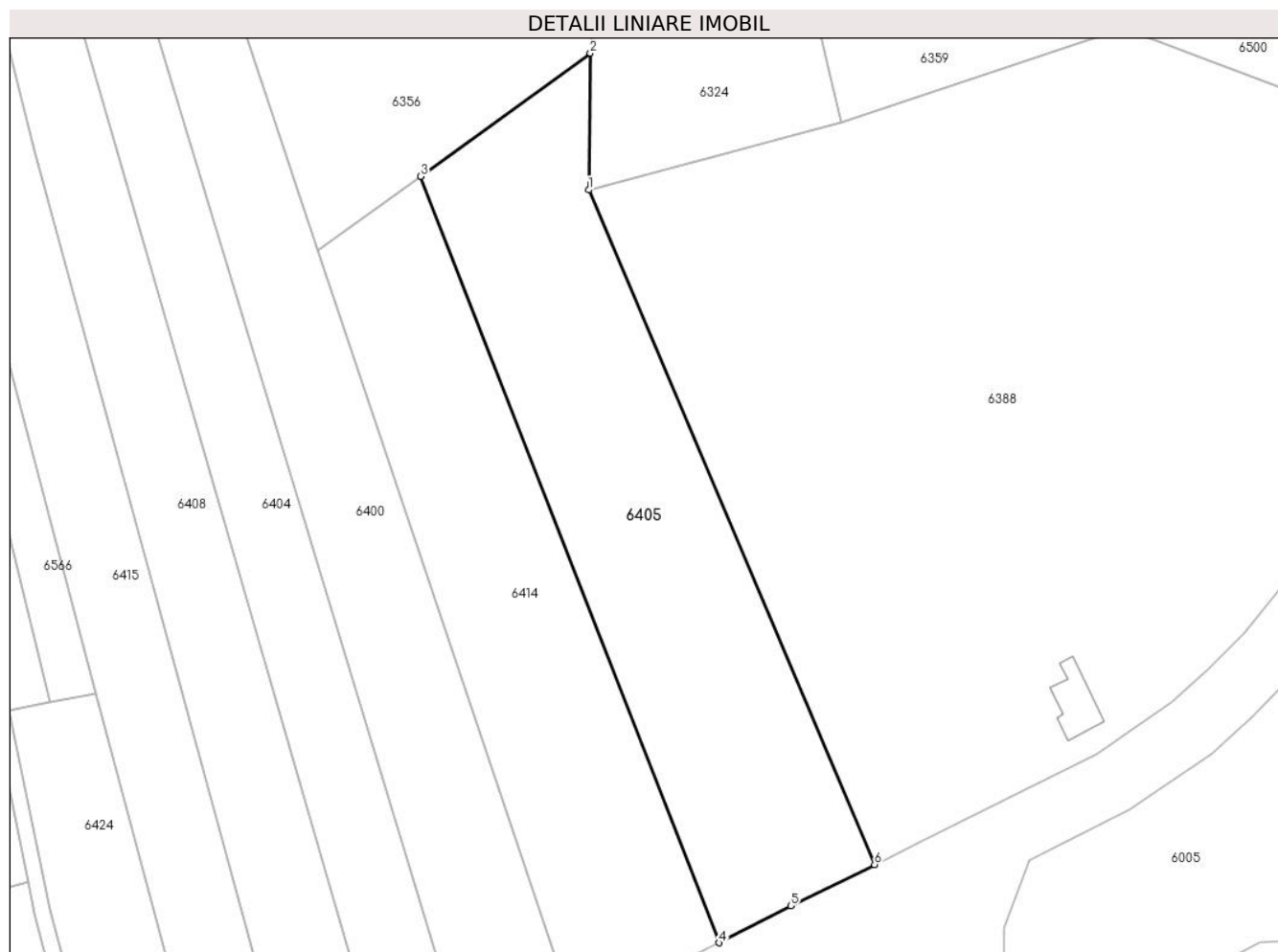
Inscrieri privind dezmembramintele dreptului de proprietate, drepturi reale de garanție și sarcini	Referințe
NU SUNT	

## Anexa Nr. 1 La Partea I

## Teren

Nr cadastral	Suprafața (mp)*	Observații / Referințe
	8.444	

\* Suprafața este determinată în planul de proiecție Stereo 70.



## Date referitoare la teren

Crt	Categorie folosință	Intravilan	Suprafața (mp)	Tarla	Parcelă	Nr. topo	Observații / Referințe
1	faneata	NU	8.444	-	-	2860/a	Den. de loc : Prikiste, se identifica total cu nr. top 2860/a din CF vechi 2922 Carasova

## Lungime Segmente

1) Valorile lungimilor segmentelor sunt obținute din proiecție în plan.

Punct început	X / Y	Punct sfârșit	X / Y	Lungime segment (** (m)
1	255.564,51 418.090,423	2	255.564,892 418.124,278	33.858
2	255.564,892 418.124,278	3	255.522,84 418.093,8	51.935
3	255.522,84 418.093,8	4	255.596,735 417.903,979	203.697
4	255.596,735 417.903,979	5	255.614,556 417.913,11	20.024
5	255.614,556 417.913,11	6	255.635,344 417.923,369	23.182



Punct început	X / Y	Punct sfârșit	X / Y	Lungime segment (** (m)
6	255.635,344 417.923,369	1	255.564,51 418.090,423	181.451

\*\* Lungimile segmentelor sunt determinate în planul de proiecție Stereo 70 și sunt rotunjite la 1 milimetru.

\*\*\* Distanța dintre puncte este formată din segmente cumulate ce sunt mai mici decât valoarea 1 milimetru.



**DATE DESPRE IMOBILUL NR. 6407**

Oficiul de Cadastru și Publicitate Imobiliară CARAS-SEVERIN  
Biroul de Cadastru și Publicitate Imobiliară Resita

**A. Partea I. Descrierea imobilului**

TEREN Extravilan

Nr. CF vechi:229 Carasova

Nr. topografic:2783

Adresa: Jud. Caraş-Severin

Nr. Crt	Nr cadastral Nr. topografic	Suprafaţa* (mp)	Observații / Referințe
A1		2.441	Sector cadastral:11 Teren neimprejmuit;

**B. Partea II. Proprietari și acte**

Inscrieri privitoare la dreptul de proprietate și alte drepturi reale		Referințe
<b>1523 / 13/08/1941</b>		
Hotarare Judecatoreasca nr. GI 1106/939, din 01/01/1941 emis de JUD. MIXTA RESITA;		
B1	Intabulare, drept de PROPRIETATE, asupra 835 mp, dobandit prin Hotarare Judecatoreasca, cota actuala 1/1 1) ARDELEAN MARTA, n. Rebegila 2) REBEGILA ION	A1
/		
Act Normativ nr. L7, din 13/03/1996 emis de PARLAMENTUL ROMANIEI;		
B2	Intabulare, drept de PROPRIETATE, asupra 1606 mp, dobandit prin Lege, cota actuala 1/1 1) NEIDENTIFICAT NEIDENTIFICAT	A1

**C. Partea III. SARCINI**

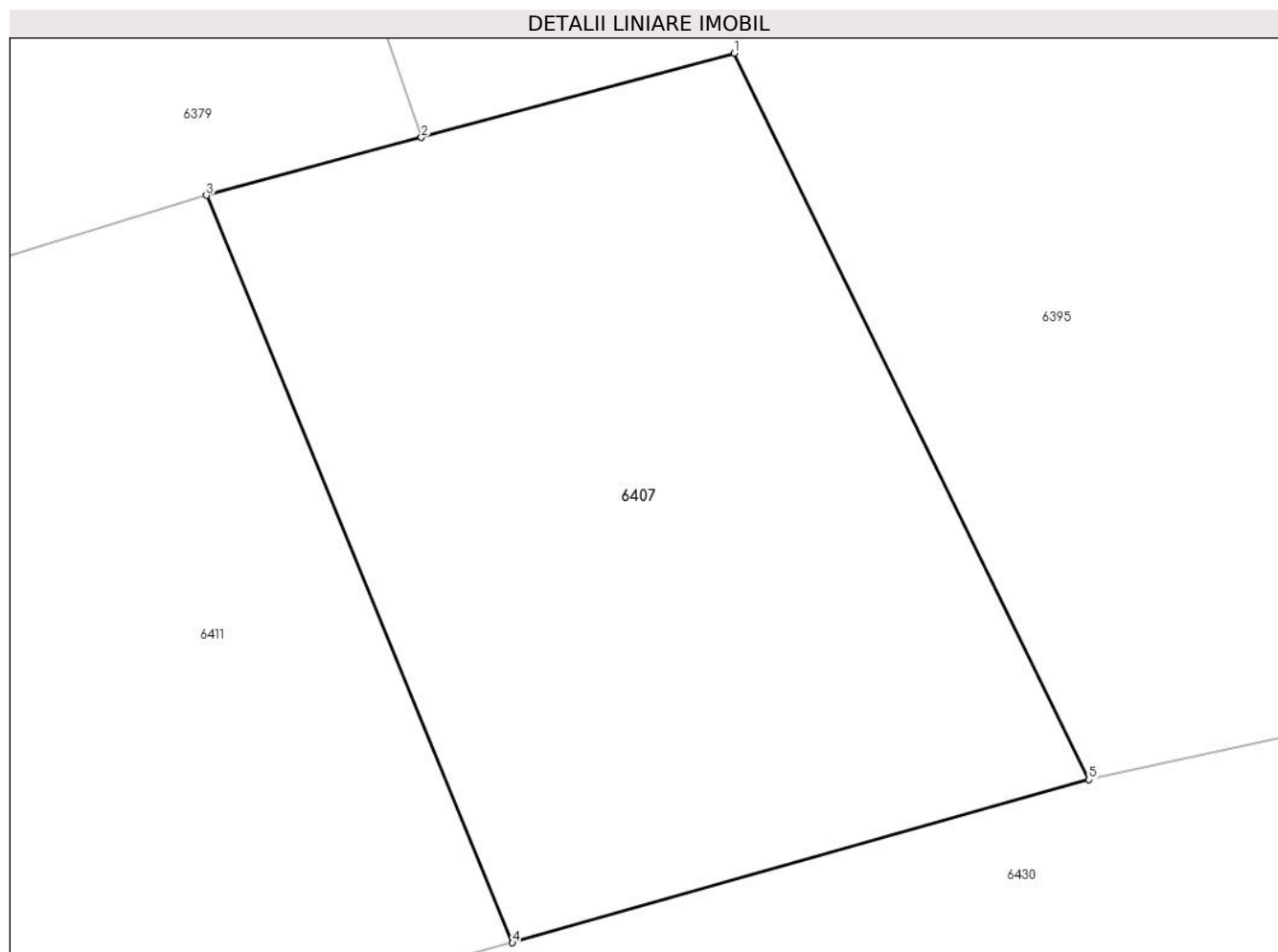
Inscrieri privind dezmembramintele dreptului de proprietate, drepturi reale de garanție și sarcini		Referințe
<b>1523 / 13/08/1941</b>		
Hotarare Judecatoreasca nr. GI 1106/939, din 01/01/1941 emis de JUD. MIXTA RESITA;		
C1	Intabulare, drept de UZUFRACT, vidual, asupra 835 mp, cota actuala 1/1, cota initiala 1/1 1) REBEGILA ROZALIA, , n. Samac	A1

## Anexa Nr. 1 La Partea I

## Teren

Nr cadastral	Suprafața (mp)*	Observații / Referințe
	2.441	

\* Suprafața este determinată în planul de proiecție Stereo 70.



## Date referitoare la teren

Crt	Categorie folosință	Intra vilan	Suprafața (mp)	Tarla	Parcelă	Nr. topo	Observații / Referințe
1	faneata	NU	2.441	-	-	2783	Den. de loc : Malul Breg, se identifica partial cu nr. top 2783 din CF vechi 229 Carasova

## Lungime Segmente

1) Valorile lungimilor segmentelor sunt obținute din proiecție în plan.

Punct început	X / Y	Punct sfârșit	X / Y	Lungime segment (** (m)
1	255.352,351 418.035,101	2	255.329,489 418.028,946	23.677
2	255.329,489 418.028,946	3	255.313,768 418.024,713	16.28
3	255.313,768 418.024,713	4	255.336,144 417.970,142	58.981
4	255.336,144 417.970,142	5	255.378,275 417.982,058	43.783
5	255.378,275 417.982,058	1	255.352,351 418.035,101	59.039

**\*\* Lungimile segmentelor sunt determinate în planul de proiecție Stereo 70 și sunt rotunjite la 1 milimetru.**

**\*\*\* Distanța dintre puncte este formată din segmente cumulate ce sunt mai mici decât valoarea 1 milimetru.**



**DATE DESPRE IMOBILUL NR. 6408**

Oficiul de Cadastru și Publicitate Imobiliară CARAS-SEVERIN  
Biroul de Cadastru și Publicitate Imobiliară Resita

**A. Partea I. Descrierea imobilului**

TEREN Extravilan

Nr. CF vechi:225 Carasova  
Nr. topografic:2861

Adresa: Jud. Caraş-Severin

Nr. Crt	Nr cadastral Nr. topografic	Suprafaţa* (mp)	Observații / Referințe
A1		6.795	Sector cadastral:11 Teren neimprejmuit;

**B. Partea II. Proprietari și acte**

Inscrieri privitoare la dreptul de proprietate și alte drepturi reale		Referințe
<b>367 / 24/04/1970</b>		
Act Notarial nr. CM 168/1970, din 01/01/1970 emis de NOT DE STAT C-S;		
B1	Intabulare, drept de PROPRIETATE, succesiune, asupra 3765 mp, dobandit prin Succesiune, cota actuala 1/2 1) BEUL MAGDALENA	A1
<b>368 / 24/04/1970</b>		
Act Notarial nr. CM 177/1970, din 01/01/1970 emis de NOT DE STAT C-S;		
B2	Intabulare, drept de PROPRIETATE, asupra 3765 mp, dobandit prin Succesiune, cota actuala 1/2 1) CLARA MARIA	A1
/		
Act Normativ nr. L7, din 13/03/1996 emis de PARLAMENTUL ROMANIEI;		
B3	Intabulare, drept de PROPRIETATE, asupra 3030 mp, dobandit prin Lege, cota actuala 1/1 1) NEIDENTIFICAT NEIDENTIFICAT	A1

**C. Partea III. SARCINI .**

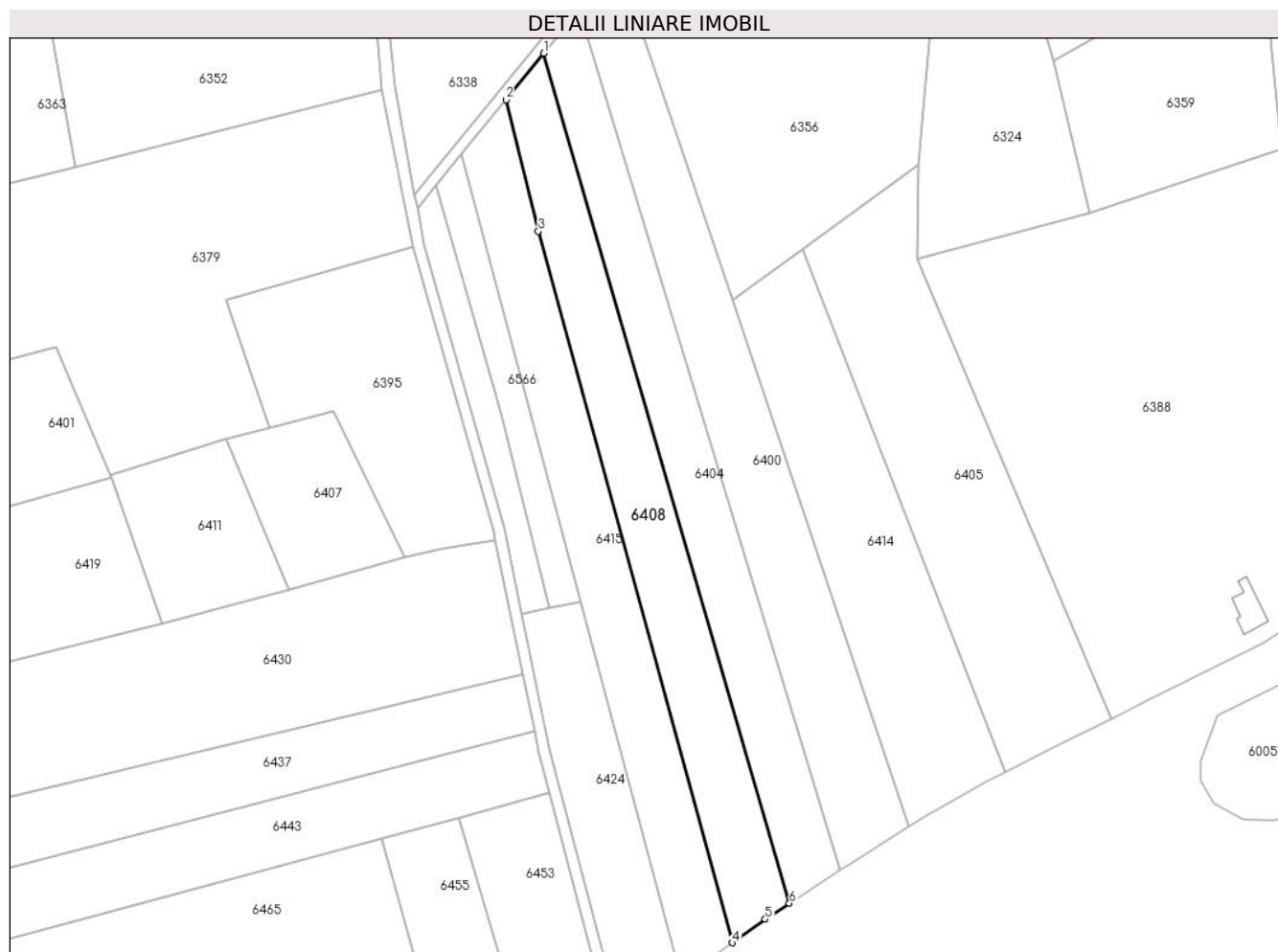
Inscrieri privind dezmembramintele dreptului de proprietate, drepturi reale de garanție și sarcini	Referințe
NU SUNT	

## Anexa Nr. 1 La Partea I

## Teren

Nr cadastral	Suprafața (mp)*	Observații / Referințe
	6.795	

\* Suprafața este determinată în planul de proiecție Stereo 70.



## Date referitoare la teren

Crt	Categorie folosință	Intravilan	Suprafața (mp)	Tarla	Parcelă	Nr. topo	Observații / Referințe
1	faneata	NU	6.795	-	-	2861	Den. de loc : Prikiste, se identifica partial cu nr. top 2861 din CF vechi 225 Carasova

## Lungime Segmente

1) Valorile lungimilor segmentelor sunt obținute din proiecție în plan.

Punct început	X / Y	Punct sfârșit	X / Y	Lungime segment (** (m)
1	255.429,014 418.164,89	2	255.415,237 418.147,954	21.832
2	255.415,237 418.147,954	3	255.427,0 418.100,237	49.146
3	255.427,0 418.100,237	4	255.497,448 417.842,009	267.665
4	255.497,448 417.842,009	5	255.509,399 417.850,644	14.745
5	255.509,399 417.850,644	6	255.518,155 417.856,341	10.446



Punct început	X / Y	Punct sfârșit	X / Y	Lungime segment (** (m)
6	255.518,155 417.856,341	1	255.429,014 418.164,89	321.167

\*\* Lungimile segmentelor sunt determinate în planul de proiecție Stereo 70 și sunt rotunjite la 1 milimetru.

\*\*\* Distanța dintre puncte este formată din segmente cumulate ce sunt mai mici decât valoarea 1 milimetru.



**DATE DESPRE IMOBILUL NR. 6409**

Oficiul de Cadastru și Publicitate Imobiliară CARAS-SEVERIN  
Biroul de Cadastru și Publicitate Imobiliară Resita

**A. Partea I. Descrierea imobilului**

TEREN Extravilan

Nr. CF vechi:3620, 1494 Carasova

Nr. topografic:2771, 2770/b

Adresa: Jud. Caraş-Severin

Nr. Crt	Nr cadastral Nr. topografic	Suprafaţa* (mp)	Observații / Referințe
A1		9.307	Sector cadastral:11 Teren neimprejmuit;

**B. Partea II. Proprietari și acte**

Inscrieri privitoare la dreptul de proprietate și alte drepturi reale		Referințe
<b>713 / 04/03/1936</b>		
Act Notarial nr. CD FN, din 02/03/1936 emis de -;		
B1	Intabulare, drept de PROPRIETATE, asupra 5755 mp, dobandit prin Conventie, cota actuala 1/1 1) <b>TINCUL MARIAN</b> <i>OBSERVATII: Provine din CF 3620 Carasova.</i>	A1
<b>3512 / 05/04/1905</b>		
Act Notarial nr. FN, din 01/01/1905 emis de -;		
B2	Intabulare, drept de PROPRIETATE, asupra 3552 mp, dobandit prin Conventie, cota actuala 1/2 1) <b>TYNKUL MAGDALENA</b> <i>OBSERVATII: Provine din CF 1494 Carasova.</i>	A1
B3	Intabulare, drept de PROPRIETATE, asupra 3552 mp, dobandit prin Conventie, cota actuala 1/2 1) <b>TYNKUL BORSENA</b> <i>OBSERVATII: Provine din CF 1494 Carasova.</i>	A1

**C. Partea III. SARCINI .**

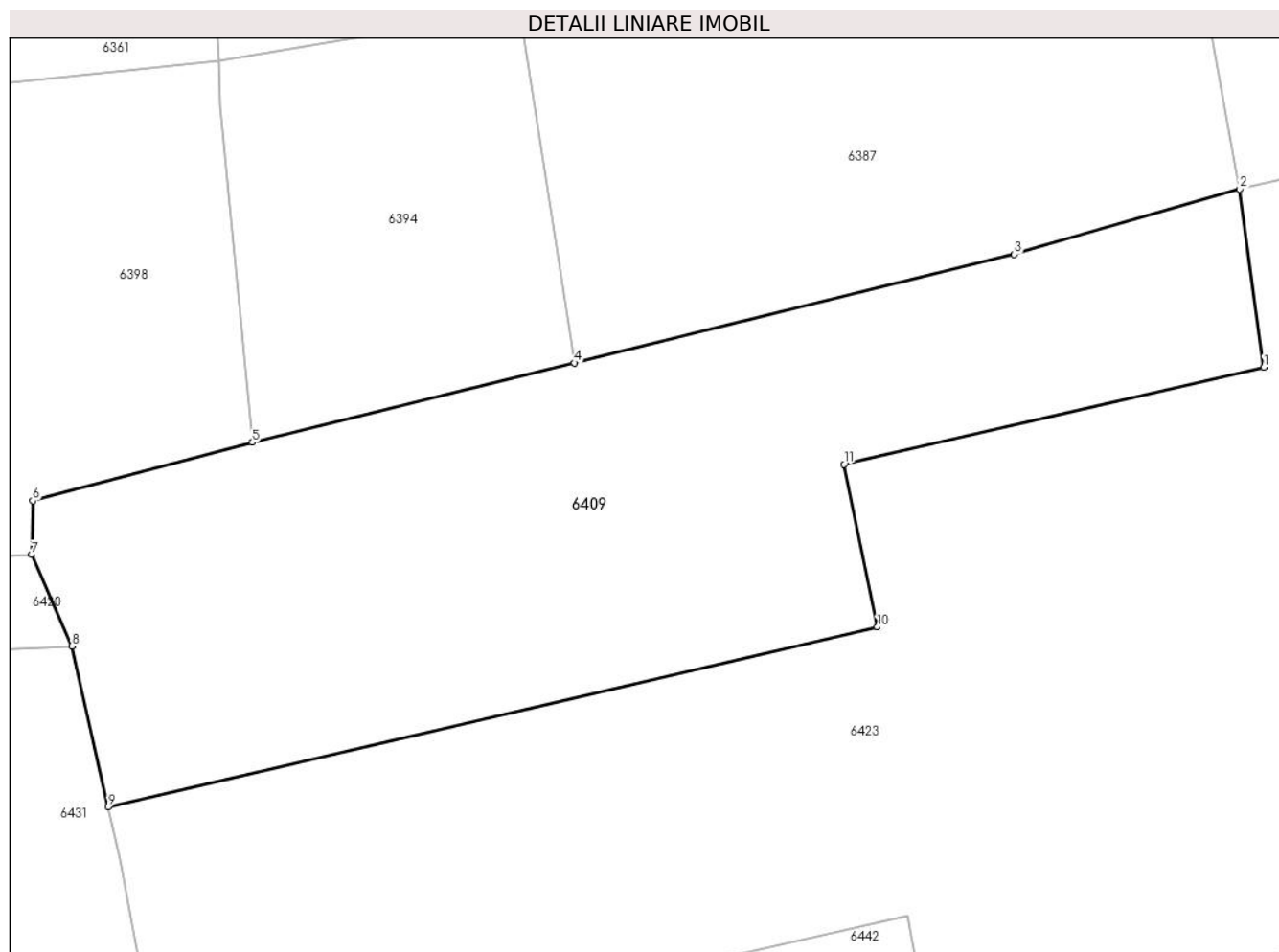
Inscrieri privind dezmembramintele dreptului de proprietate, drepturi reale de garanție și sarcini	Referințe
NU SUNT	

## Anexa Nr. 1 La Partea I

## Teren

Nr cadastral	Suprafața (mp)*	Observații / Referințe
	9.307	

\* Suprafața este determinată în planul de proiecție Stereo 70.



## Date referitoare la teren

Crt	Categorie folosință	Intravilan	Suprafața (mp)	Tarla	Parcelă	Nr. topo	Observații / Referințe
1	faneata	NU	9.307	-	-	2771, 2770/b	Den. de loc : Malul Breg, se identifica partial cu nr. top 2771 din CF vechi 1494 Carasova si total cu nr. top 2770/b din CF vechi 3620 Carasova

## Lungime Segmente

1) Valorile lungimilor segmentelor sunt obținute din proiecție în plan.

Punct început	X / Y	Punct sfârșit	X / Y	Lungime segment (** (m)
1	255.076,856 418.019,648	2	255.072,828 418.049,496	30.118
2	255.072,828 418.049,496	3	255.035,078 418.038,545	39.306
3	255.035,078 418.038,545	4	254.961,443 418.020,39	75.841
4	254.961,443 418.020,39	5	254.907,484 418.007,085	55.575

Punct început	X / Y	Punct sfârşit	X / Y	Lungime segment (** (m)
5	254.907,484 418.007,085	6	254.870,708 417.997,354	38.042
6	254.870,708 417.997,354	7	254.870,517 417.988,347	9.009
7	254.870,517 417.988,347	8	254.877,248 417.973,013	16.746
8	254.877,248 417.973,013	9	254.883,328 417.946,084	27.606
9	254.883,328 417.946,084	10	255.012,158 417.976,193	132.302
10	255.012,158 417.976,193	11	255.006,582 418.003,442	27.814
11	255.006,582 418.003,442	1	255.076,856 418.019,648	72.118

\*\* Lungimile segmentelor sunt determinate în planul de proiecţie Stereo 70 şi sunt rotunjite la 1 milimetru.

\*\*\* Distanţa dintre puncte este formată din segmente cumulate ce sunt mai mici decât valoarea 1 milimetru.



**DATE DESPRE IMOBILUL NR. 6411**

Oficiul de Cadastru și Publicitate Imobiliară CARAS-SEVERIN  
Biroul de Cadastru și Publicitate Imobiliară Resita

**A. Partea I. Descrierea imobilului**

TEREN Extravilan

Nr. CF vechi:229 Carasova  
Nr. topografic:2783

Adresa: Jud. Caraș-Severin

Nr. Crt	Nr cadastral Nr. topografic	Suprafața* (mp)	Observații / Referințe
A1		2.652	Sector cadastral:11 Teren neimprejmuit;

**B. Partea II. Proprietari și acte**

Inscrieri privitoare la dreptul de proprietate și alte drepturi reale		Referințe
/		
Act Normativ nr. L7, din 13/03/1996 emis de PARLAMENTUL ROMANIEI;		
B1	Intabulare, drept de PROPRIETATE, dobandit prin Lege, cota actuala 1/1 1) <b>NEIDENTIFICAT NEIDENTIFICAT</b>	A1
Act Normativ nr. L7, din 13/03/1996 emis de PARLAMENTUL ROMANIEI (Adeverinta nr. 2476/08.08.2024, emisa de Primaria Comunei Carasova.);		
B2	Se noteaza posesia factica in favoarea lui: 1) <b>MIHAILA DARKO-PETAR</b>	A1

**C. Partea III. SARCINI .**

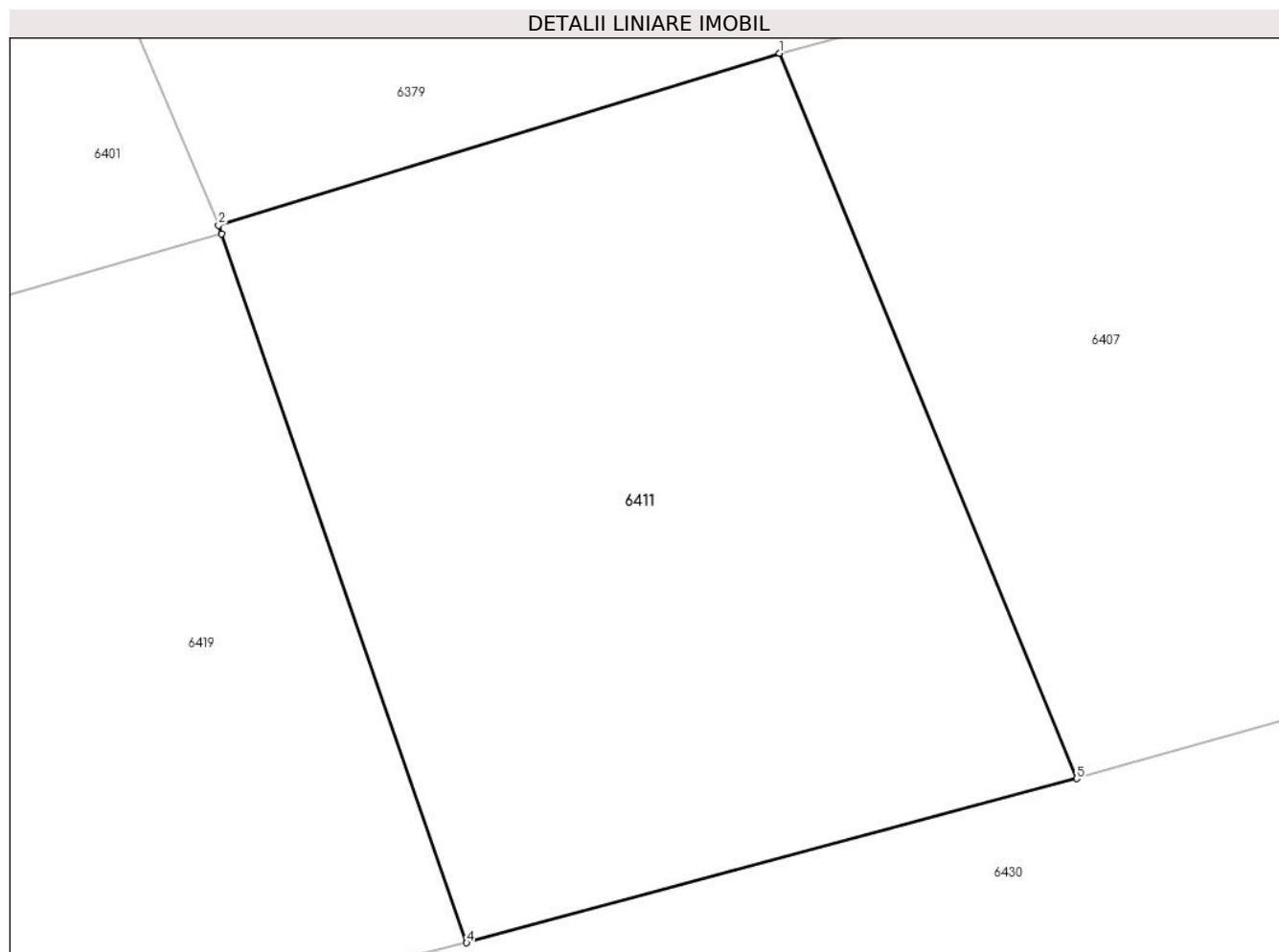
Inscrieri privind dezmembramintele dreptului de proprietate, drepturi reale de garanție și sarcini	Referințe
NU SUNT	

## Anexa Nr. 1 La Partea I

## Teren

Nr cadastral	Suprafața (mp)*	Observații / Referințe
	2.652	

\* Suprafața este determinată în planul de proiecție Stereo 70.



## Date referitoare la teren

Crt	Categorie folosință	Intra vilan	Suprafața (mp)	Tarla	Parcelă	Nr. topo	Observații / Referințe
1	faneata	NU	2.652	-	-	2783	Den. de loc : Malul Breg, se identifica partial cu nr. top 2783 din CF vechi 229 Carasova

## Lungime Segmente

1) Valorile lungimilor segmentelor sunt obținute din proiecție în plan.

Punct început	X / Y	Punct sfârșit	X / Y	Lungime segment (** (m)
1	255.313,768 418.024,713	2	255.271,53 418.011,778	44.174
2	255.271,53 418.011,778	3	255.271,762 418.011,107	0.709
3	255.271,762 418.011,107	4	255.290,212 417.957,795	56.414
4	255.290,212 417.957,795	5	255.336,144 417.970,142	47.563
5	255.336,144 417.970,142	1	255.313,768 418.024,713	58.981



**\*\* Lungimile segmentelor sunt determinate în planul de proiecție Stereo 70 și sunt rotunjite la 1 milimetru.**

**\*\*\* Distanța dintre puncte este formată din segmente cumulate ce sunt mai mici decât valoarea 1 milimetru.**



**DATE DESPRE IMOBILUL NR. 6414**

Oficiul de Cadastru și Publicitate Imobiliară CARAS-SEVERIN  
Biroul de Cadastru și Publicitate Imobiliară Resita

**A. Partea I. Descrierea imobilului**

TEREN Extravilan

Nr. CF vechi:2475, 3995 Carasova

Nr. topografic:2859, 2860/b

Adresa: Jud. Caraș-Severin

Nr. Crt	Nr cadastral Nr. topografic	Suprafața* (mp)	Observații / Referințe
A1		7.070	Sector cadastral:11 Teren neimprejmuț;

**B. Partea II. Proprietari și acte**

Inscrieri privitoare la dreptul de proprietate și alte drepturi reale		Referințe
/		
Act Normativ nr. L7, din 13/03/1996 emis de PARLAMENTUL ROMANIEI;		
B1	Intabulare, drept de PROPRIETATE, dobândit prin Lege, cota actuala 1/1 1) NEIDENTIFICAT NEIDENTIFICAT	A1
Act Normativ nr. L7, din 13/03/1996 emis de PARLAMENTUL ROMANIEI (Adeverinta nr. 2483/08.08.2024, emisa de Primaria Comunei Carasova.);		
B2	Se noteaza posesia factica in favoarea lui: 1) MIHAILA NICOLAE	A1

**C. Partea III. SARCINI .**

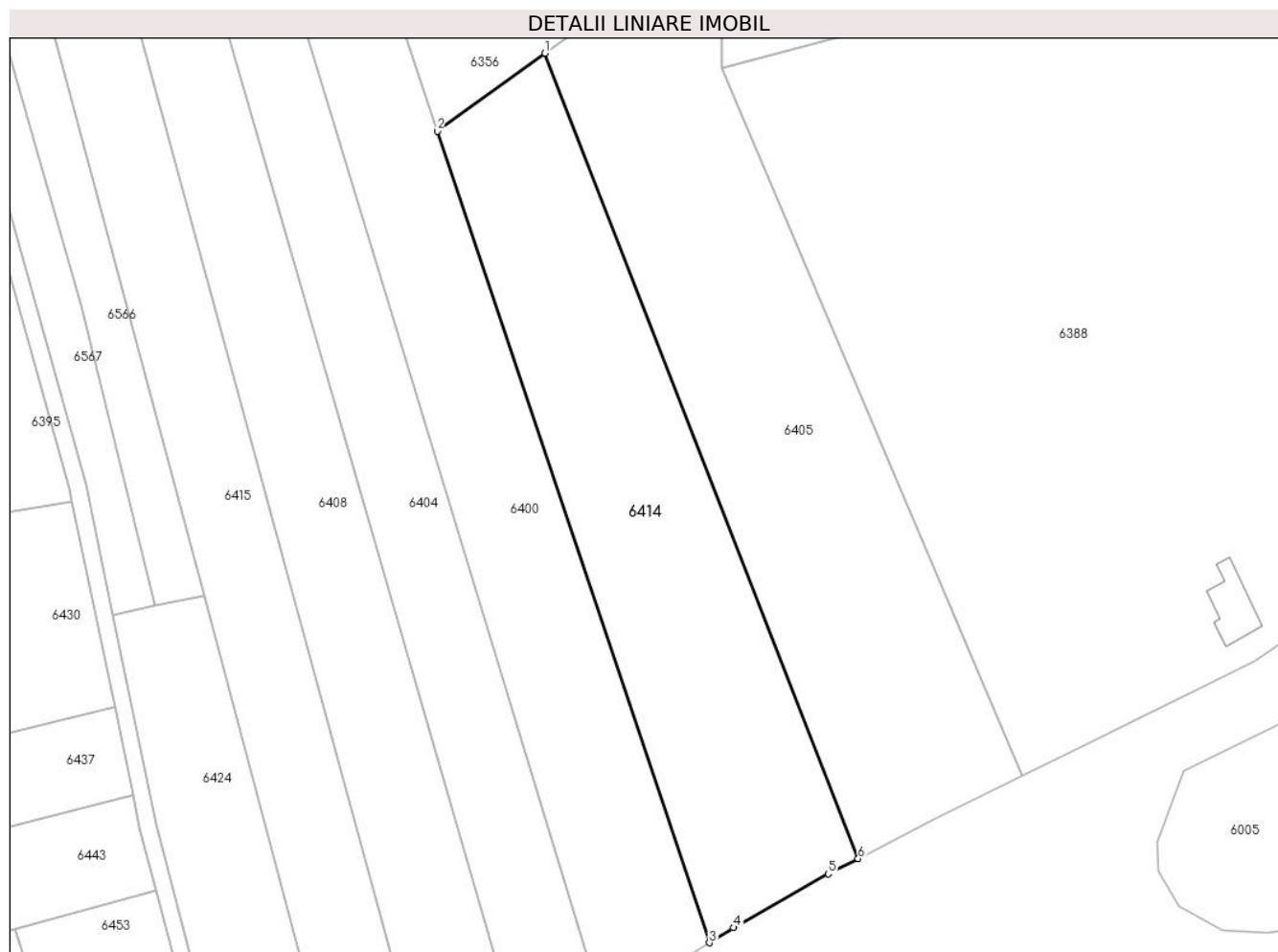
Inscrieri privind dezmembramintele dreptului de proprietate, drepturi reale de garanție și sarcini	Referințe
NU SUNT	

## Anexa Nr. 1 La Partea I

## Teren

Nr cadastral	Suprafața (mp)*	Observații / Referințe
	7.070	

\* Suprafața este determinată în planul de proiecție Stereo 70.



## Date referitoare la teren

Crt	Categorie folosință	Intravilan	Suprafața (mp)	Tarla	Parcelă	Nr. topo	Observații / Referințe
1	faneata	NU	7.070	-	-	2859, 2860/b	Den. de loc : Prikiste, se identifica total cu nr. top 2860/b din CF vechi 2475 Carasova, si partial cu nr. top 2859 din CF 3995 Carasova.

## Lungime Segmente

1) Valorile lungimilor segmentelor sunt obținute din proiecție în plan.

Punct început	X / Y	Punct sfârșit	X / Y	Lungime segment (** (m)
1	255.522,84 418.093,8	2	255.497,464 418.075,408	31.341
2	255.497,464 418.075,408	3	255.561,653 417.884,119	201.772
3	255.561,653 417.884,119	4	255.567,339 417.887,683	6.71
4	255.567,339 417.887,683	5	255.589,687 417.900,368	25.697

Punct început	X / Y	Punct sfârșit	X / Y	Lungime segment (** (m)
5	255.589,687 417.900,368	6	255.596,735 417.903,979	7.92
6	255.596,735 417.903,979	1	255.522,84 418.093,8	203.697

\*\* Lungimile segmentelor sunt determinate în planul de proiecție Stereo 70 și sunt rotunjite la 1 milimetru.

\*\*\* Distanța dintre puncte este formată din segmente cumulate ce sunt mai mici decât valoarea 1 milimetru.



**DATE DESPRE IMOBILUL NR. 6415**

Oficiul de Cadastru și Publicitate Imobiliară CARAS-SEVERIN  
Biroul de Cadastru și Publicitate Imobiliară Resita

**A. Partea I. Descrierea imobilului**

TEREN Extravilan

Nr. CF vechi:965 Carasova  
Nr. topografic:2862

Adresa: Jud. Caraș-Severin

Nr. Crt	Nr cadastral Nr. topografic	Suprafața* (mp)	Observații / Referințe
A1	34715	6.402	Sector cadastral:11 Teren neimprejmuit;

**B. Partea II. Proprietari și acte**

Inscrieri privitoare la dreptul de proprietate și alte drepturi reale		Referințe
<b>1266 / 28/04/1993</b>		
Act Notarial nr. dosar nr. 510/1993, din 01/01/1993 emis de Notariatul jud. Caras Severin;		
B1	Intabulare, drept de PROPRIETATE, asupra 5755 mp, dobandit prin Succesiune, cota actuala 1/1 1) VACA ANA	A1
/		
Act Normativ nr. L7, din 13/03/1996 emis de PARLAMENTUL ROMANIEI;		
B2	Intabulare, drept de PROPRIETATE, asupra 647 mp, dobandit prin Lege, cota actuala 1/1 1) NEIDENTIFICAT NEIDENTIFICAT	A1
Act Normativ nr. L7, din 13/03/1996 emis de PARLAMENTUL ROMANIEI (Adeverinta nr. 2497/08.08.2024, emisa de Primaria Comunei Carasova.);		
B2	Se noteaza posesia factica in favoarea lui: 1) TINCUL ION	A1

**C. Partea III. SARCINI**

Inscrieri privind dezmembramintele dreptului de proprietate, drepturi reale de garanție și sarcini		Referințe
<b>552 / 26/02/1925</b>		
Act Notarial nr. FN, din 01/01/1925 emis de -;		
C1	se intabuleaza dreptul de uzufruct viager asupra 5755 mp in fav. 1) BRANCA MARTA, n. Cerveny	A1

## Anexa Nr. 1 La Partea I

## Teren

Nr cadastral	Suprafața (mp)*	Observații / Referințe
34715	6.402	

\* Suprafața este determinată în planul de proiecție Stereo 70.



## Date referitoare la teren

Crt	Categorie folosință	Intravilan	Suprafața (mp)	Tarla	Parcelă	Nr. topo	Observații / Referințe
1	arabil	NU	6.402	-	-	2862	Den. de loc : Prikiste, se identifica total cu nr. top 2862 din CF 34715 (CF vechi 965 Carasova)

## Lungime Segmente

1) Valorile lungimilor segmentelor sunt obținute din proiecție în plan.

Punct început	X / Y	Punct sfârșit	X / Y	Lungime segment (** (m)
1	255.427,0 418.100,237	2	255.415,237 418.147,954	49.146
2	255.415,237 418.147,954	3	255.399,2 418.128,24	25.413
3	255.399,2 418.128,24	4	255.442,461 417.965,791	168.111
4	255.442,461 417.965,791	5	255.479,068 417.828,326	142.256
5	255.479,068 417.828,326	6	255.485,03 417.833,037	7.599



Punct început	X / Y	Punct sfârșit	X / Y	Lungime segment (** (m)
6	255.485,03 417.833,037	7	255.497,448 417.842,009	15.32
7	255.497,448 417.842,009	1	255.427,0 418.100,237	267.665

\*\* Lungimile segmentelor sunt determinate în planul de proiecție Stereo 70 și sunt rotunjite la 1 milimetru.

\*\*\* Distanța dintre puncte este formată din segmente cumulate ce sunt mai mici decât valoarea 1 milimetru.



**DATE DESPRE IMOBILUL NR. 6419**

Oficiul de Cadastru și Publicitate Imobiliară CARAS-SEVERIN  
Biroul de Cadastru și Publicitate Imobiliară Resita

**A. Partea I. Descrierea imobilului**

TEREN Extravilan

Nr. CF vechi:229 Carasova  
Nr. topografic:2783

Adresa: Jud. Caraș-Severin

Nr. Crt	Nr cadastral Nr. topografic	Suprafața* (mp)	Observații / Referințe
A1		3.320	Sector cadastral:11 Teren neimprejmuț;

**B. Partea II. Proprietari și acte**

Inscrieri privitoare la dreptul de proprietate și alte drepturi reale		Referințe
/		
Act Normativ nr. L7, din 13/03/1996 emis de PARLAMENTUL ROMANIEI;		
B1	Intabulare, drept de PROPRIETATE, dobândit prin Lege, cota actuala 1/1 1) NEIDENTIFICAT NEIDENTIFICAT	A1
Act Normativ nr. L7, din 13/03/1996 emis de PARLAMENTUL ROMANIEI (Adeverinta nr. 1827/21.06.2024, emisa de Primaria Comunei Carasova.);		
B2	Se noteaza posesia factica in favoarea lui: 1) TODOR PETRU-MILOVAN	A1

**C. Partea III. SARCINI .**

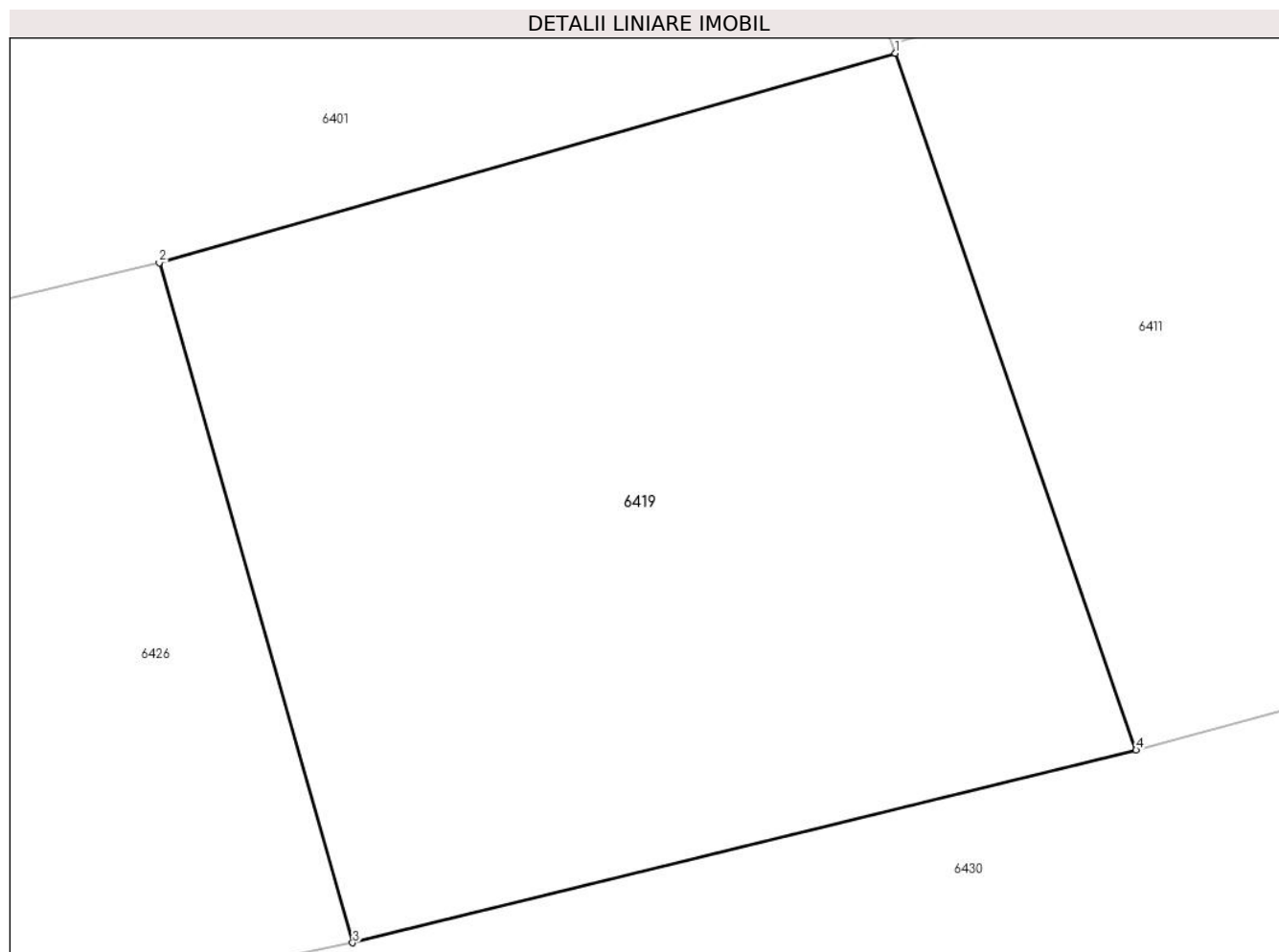
Inscrieri privind dezmembramintele dreptului de proprietate, drepturi reale de garanție și sarcini	Referințe
NU SUNT	

## Anexa Nr. 1 La Partea I

## Teren

Nr cadastral	Suprafața (mp)*	Observații / Referințe
	3.320	

\* Suprafața este determinată în planul de proiecție Stereo 70.



## Date referitoare la teren

Crt	Categorie folosință	Intra vilan	Suprafața (mp)	Tarla	Parcelă	Nr. topo	Observații / Referințe
1	faneata	NU	3.320	-	-	2783	Den. de loc : Malul Breg, se identifica partial cu nr. top 2783 din CF vechi 229 Carasova

## Lungime Segmente

1) Valorile lungimilor segmentelor sunt obținute din proiecție în plan.

Punct început	X / Y	Punct sfârșit	X / Y	Lungime segment (** (m)
1	255.271,762 418.011,107	2	255.215,41 417.995,078	58.587
2	255.215,41 417.995,078	3	255.230,23 417.943,052	54.096
3	255.230,23 417.943,052	4	255.290,212 417.957,795	61.767
4	255.290,212 417.957,795	1	255.271,762 418.011,107	56.414

**\*\* Lungimile segmentelor sunt determinate în planul de proiecție Stereo 70 și sunt rotunjite la 1 milimetru.**

**\*\*\* Distanța dintre puncte este formată din segmente cumulate ce sunt mai mici decât valoarea 1 milimetru.**



**DATE DESPRE IMOBILUL NR. 6420**

Oficiul de Cadastru și Publicitate Imobiliară CARAS-SEVERIN  
Biroul de Cadastru și Publicitate Imobiliară Resita

**A. Partea I. Descrierea imobilului**

Nr. CF vechi:3922, 1537 Carasova  
Nr. topografic:2752/9, 2754

TEREN Extravilan

Adresa: Jud. Caraș-Severin

Nr. Crt	Nr cadastral Nr. topografic	Suprafața* (mp)	Observații / Referințe
A1		3.373	Sector cadastral:11 Teren neimprejmuț;

**B. Partea II. Proprietari și acte**

Inscrieri privitoare la dreptul de proprietate și alte drepturi reale		Referințe
/		
Act Normativ nr. L7, din 13/03/1996 emis de PARLAMENTUL ROMANIEI;		
B1	Intabulare, drept de PROPRIETATE, dobândit prin Lege, cota actuala 1/1 1) <b>NEIDENTIFICAT NEIDENTIFICAT</b>	A1
Act Normativ nr. L7, din 13/03/1996 emis de PARLAMENTUL ROMANIEI (Adeverinta nr. 1916/27.06.2024, emisa de Primaria Comunei Carasova.);		
B2	Se noteaza posesia factica in favoarea lui: 1) <b>BOCSAN GHEORGHE</b>	A1

**C. Partea III. SARCINI .**

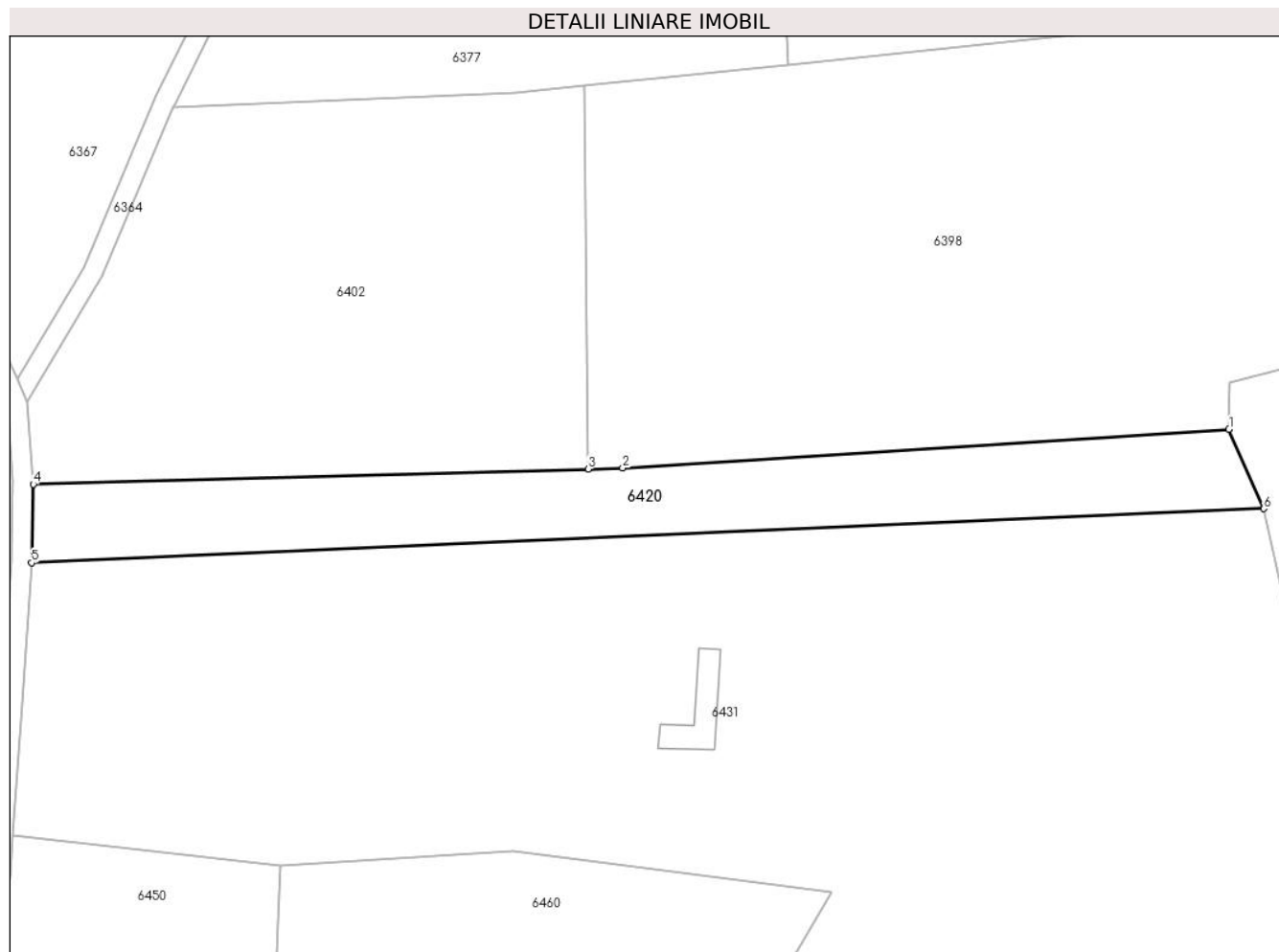
Inscrieri privind dezmembramintele dreptului de proprietate, drepturi reale de garanție și sarcini	Referințe
NU SUNT	

## Anexa Nr. 1 La Partea I

## Teren

Nr cadastral	Suprafața (mp)*	Observații / Referințe
	3.373	

\* Suprafața este determinată în planul de proiecție Stereo 70.



## Date referitoare la teren

Crt	Categorie folosință	Intravilan	Suprafața (mp)	Tarla	Parcelă	Nr. topo	Observații / Referințe
1	faneata	NU	3.373	-	-	2752/9, 2754	Den. de loc : Malul Breg, se identifica partial cu nr. top 2752/9 din CF vechi 3922 Carasova, si partial cu nr. top 2754 din CF 1537 Carasova.

## Lungime Segmente

1) Valorile lungimilor segmentelor sunt obținute din proiecție în plan.

Punct început	X / Y	Punct sfârșit	X / Y	Lungime segment (** (m)
1	254.870,517 417.988,347	2	254.753,282 417.980,854	117.474
2	254.753,282 417.980,854	3	254.746,649 417.980,672	6.635
3	254.746,649 417.980,672	4	254.639,346 417.977,73	107.343
4	254.639,346 417.977,73	5	254.639,016 417.962,533	15.2



Punct început	X / Y	Punct sfârșit	X / Y	Lungime segment (** (m)
5	254.639,016 417.962,533	6	254.877,248 417.973,013	238.462
6	254.877,248 417.973,013	1	254.870,517 417.988,347	16.746

\*\* Lungimile segmentelor sunt determinate în planul de proiecție Stereo 70 și sunt rotunjite la 1 milimetru.

\*\*\* Distanța dintre puncte este formată din segmente cumulate ce sunt mai mici decât valoarea 1 milimetru.



**DATE DESPRE IMOBILUL NR. 6423**

Oficiul de Cadastru și Publicitate Imobiliară CARAS-SEVERIN  
Biroul de Cadastru și Publicitate Imobiliară Resita

**A. Partea I. Descrierea imobilului**

Nr. CF vechi:1494, 2603, 2934 Carasova

Nr. topografic:2771, 2772, 2773

TEREN Extravilan

Adresa: Jud. Caraş-Severin

Nr. Crt	Nr cadastral Nr. topografic	Suprafaţa* (mp)	Observații / Referințe
A1		21.253	Sector cadastral:11 Teren neimprejmuit;

**B. Partea II. Proprietari și acte**

Inscrieri privitoare la dreptul de proprietate și alte drepturi reale		Referințe
<b>6989 / 21/08/1914</b>		
Act Notarial nr. FN, din 01/01/1914 emis de -;		
B1	Intabulare, drept de PROPRIETATE, asupra 5755 mp, dobandit prin Conventie, cota actuala 8/128 1) <b>SADINYANIZ GYNREGY</b> <i>OBSERVATII: Provine din CF 2934 Carasova</i>	A1
<b>120 / 21/08/1914</b>		
Act Notarial nr. FN, din 01/01/1914 emis de -;		
B2	Intabulare, drept de PROPRIETATE, asupra 5755 mp, dobandit prin Conventie, cota actuala 32/128 1) <b>GYURASZA PETER</b> <i>OBSERVATII: Provine din CF 2934 Carasova</i>	A1
<b>46 / 19/01/1961</b>		
Act Notarial nr. CM nr. 73/1960, din 01/01/1960 emis de NOT. STAT RESITA;		
B3	Intabulare, drept de PROPRIETATE, succesiune legala, dobandit prin Succesiune, cota actuala 7/128 1) <b>MIHAILA MIHAI, , fiu</b>	A1
B4	Intabulare, drept de PROPRIETATE, asupra 5755 mp, dobandit prin Succesiune, cota actuala 7/128 1) <b>STOIANOVICI AMALIA, , fiica</b> <i>OBSERVATII: Provine din CF 2934 Carasova</i>	A1
B5	Intabulare, drept de PROPRIETATE, asupra 5755 mp, dobandit prin Succesiune, cota actuala 7/128 1) <b>TINCUL ECATERINA, , fiica</b> <i>OBSERVATII: Provine din CF 2934 Carasova</i>	A1
<b>771 / 04/10/1969</b>		
Act Notarial nr. CI FN, din 03/10/1969 emis de -;		
B6	Intabulare, drept de PROPRIETATE, intretinere, asupra 5755 mp, dobandit prin Conventie, cota actuala 35/128 1) <b>MIHAILA MIHAI, , min</b> <i>OBSERVATII: Provine din CF 2934 Carasova</i>	A1
<b>1391 / 06/03/1998</b>		
Act Notarial nr. CI nr. 816/98, din 01/01/1998 emis de NP NEAMTU C;		
B7	Intabulare, drept de PROPRIETATE, intretinere, asupra 5755 mp, dobandit prin Conventie, cota actuala 32/128 1) <b>TINCUL IOAN, , si sotia</b> 2) <b>TINCUL MARIA, , n. Tincul</b> <i>OBSERVATII: Provine din CF 2934 Carasova</i>	A1
<b>/</b>		
Act Normativ nr. L7, din 13/03/1996 emis de PARLAMENTUL ROMANIEI;		
B8	Intabulare, drept de PROPRIETATE, asupra 15498 mp, dobandit prin Lege, cota actuala 1/1 1) <b>NEIDENTIFICAT NEIDENTIFICAT</b>	A1
Act Normativ nr. L7, din 13/03/1996 emis de PARLAMENTUL ROMANIEI (Adeverinta nr. 3644/18.10.2024, emisa de Primaria Comunei Carasova.);		
B9	Se noteaza posesia factica in favoarea lui:	A1

Inscrieri privitoare la dreptul de proprietate și alte drepturi reale	Referințe
1) CRSTA MARIAN MILAN	

## C. Partea III. SARCINI

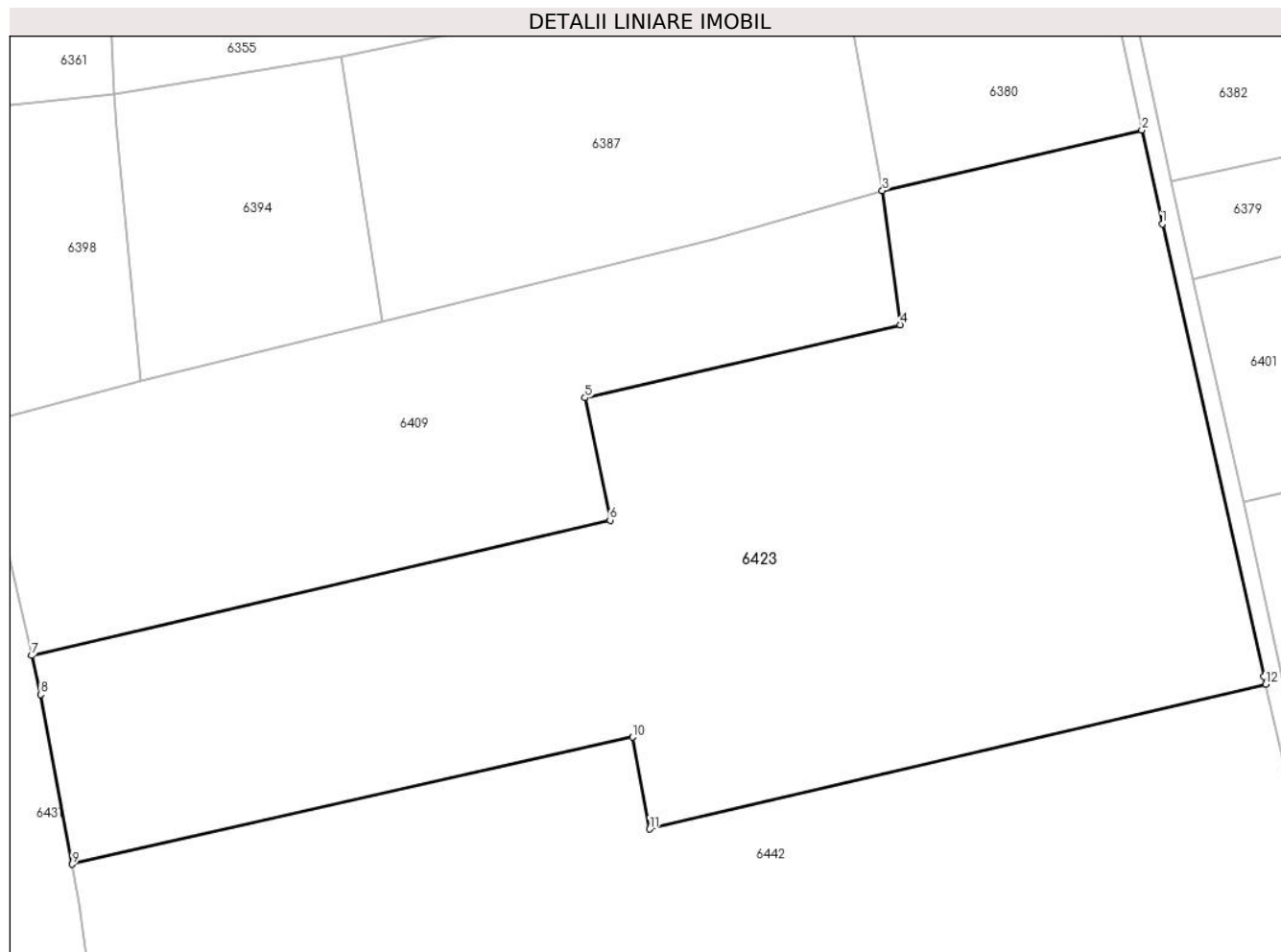
Inscrieri privind dezmembramintele dreptului de proprietate, drepturi reale de garanție și sarcini	Referințe
<b>771 / 04/10/1969</b>	
Act Notarial nr. CI FN, din 03/10/1969 emis de -;	
C1	Se intabuleaza dreptul de intretinere viagera asupra 35/128 parti din suprafata de 5755 mp, in favoarea lui: 1) MIHAILA MARIA, , vaduva
	A1
<b>1391 / 06/03/1998</b>	
Act Notarial nr. CI nr. 816/98, din 01/01/1998 emis de NP NEAMTU C;	
C2	Intabulare drept de intretinere asupra 32/128 parti din suprafata de 5755 mp, in favoarea lui: 1) TINCUL PETRU, , si sotia 2) TINCUL MARIA
	A1
OBSERVATII: Provine din CF 2934 Carasova.	

## Anexa Nr. 1 La Partea I

## Teren

Nr cadastral	Suprafața (mp)*	Observații / Referințe
	21.253	

\* Suprafața este determinată în planul de proiecție Stereo 70.



## Date referitoare la teren

Crt	Categorie folosință	Intravilan	Suprafața (mp)	Tarla	Parcelă	Nr. topo	Observații / Referințe
1	arabil	NU	8.674	-	-	2771, 2772, 2773	Den. de loc : Malul Breg, se identifica partial cu nr. top 2771 din CF vechi 1494 Carasova si total cu nr. top 2772 din CF vechi 2603 Carasova, total cu nr. top 2773 din CF vechi 2934 Carasova.
2	faneata	NU	12.579	-	-	2771, 2772, 2773	Den. de loc : Malul Breg, se identifica partial cu nr. top 2771 din CF vechi 1494 Carasova si total cu nr. top 2772 din CF vechi 2603 Carasova, total cu nr. top 2773 din CF vechi 2934 Carasova.

## Lungime Segmente

1) Valorile lungimilor segmentelor sunt obținute din proiecție în plan.

Punct început	X / Y	Punct sfârșit	X / Y	Lungime segment (** (m)
1	255.135,178 418.042,096	2	255.130,619 418.063,001	21.396

Punct început	X / Y	Punct sfârșit	X / Y	Lungime segment (** (m)
2	255.130,619 418.063,001	3	255.072,828 418.049,496	59.347
3	255.072,828 418.049,496	4	255.076,856 418.019,648	30.118
4	255.076,856 418.019,648	5	255.006,582 418.003,442	72.118
5	255.006,582 418.003,442	6	255.012,158 417.976,193	27.814
6	255.012,158 417.976,193	7	254.883,328 417.946,084	132.302
7	254.883,328 417.946,084	8	254.885,284 417.937,418	8.884
8	254.885,284 417.937,418	9	254.892,326 417.899,671	38.399
9	254.892,326 417.899,671	10	255.017,188 417.927,919	128.017
10	255.017,188 417.927,919	11	255.020,936 417.907,47	20.79
11	255.020,936 417.907,47	12	255.158,198 417.939,662	140.986
12	255.158,198 417.939,662	13	255.157,806 417.941,366	1.749
13	255.157,806 417.941,366	1	255.135,178 418.042,096	103.239

\*\* Lungimile segmentelor sunt determinate în planul de proiecție Stereo 70 și sunt rotunjite la 1 milimetru.

\*\*\* Distanța dintre puncte este formată din segmente cumulate ce sunt mai mici decât valoarea 1 milimetru.



## DATE DESPRE IMOBILUL NR. 6424

Oficiul de Cadastru și Publicitate Imobiliară CARAS-SEVERIN  
Biroul de Cadastru și Publicitate Imobiliară Resita

## A. Partea I. Descrierea imobilului

TEREN Extravilan

Nr. CF vechi:121 Carasova  
Nr. topografic:2863

Adresa: Jud. Caraș-Severin

Nr. Crt	Nr cadastral Nr. topografic	Suprafața* (mp)	Observații / Referințe
A1		3.646	Sector cadastral:11 Teren neimprejmuit;

## B. Partea II. Proprietari și acte

Inscrieri privitoare la dreptul de proprietate și alte drepturi reale		Referințe
<b>1990 / 08/03/1911</b>		
Act Notarial nr. FN, din 01/01/1911 emis de -;		
B1	Intabulare, drept de PROPRIETATE, asupra 3001 mp, dobandit prin Conventie, cota actuala 8/48 1) POZDERKA MIKLOS	A1
<b>1920 / 03/06/1916</b>		
Act Notarial nr. FN, din 01/01/1916 emis de -;		
B2	Intabulare, drept de PROPRIETATE, asupra 3001 mp, dobandit prin Conventie, cota actuala 12/48 1) RADAN MARIA	A1
<b>878 / 13/05/1919</b>		
Act Notarial nr. FN, din 01/01/1919 emis de -;		
B3	Intabulare, drept de PROPRIETATE, asupra 3001 mp, dobandit prin Conventie, cota actuala 2/48 1) POZDERKA PETER	A1
B4	Intabulare, drept de PROPRIETATE, asupra 3001 mp, dobandit prin Conventie, cota actuala 2/48 1) POZDERKA GYUREGY	A1
B5	Intabulare, drept de PROPRIETATE, asupra 3001 mp, dobandit prin Conventie, cota actuala 2/48 1) RADAN JANOS	A1
B6	Intabulare, drept de PROPRIETATE, asupra 3001 mp, dobandit prin Conventie, cota actuala 2/48 1) RADAN MARTA	A1
<b>1936 / 02/09/1919</b>		
Act Notarial nr. FN, din 01/01/1919 emis de -;		
B7	Intabulare, drept de PROPRIETATE, asupra 3001 mp, dobandit prin Conventie, cota actuala 4/48 1) RADAN JANOS	A1
B8	Intabulare, drept de PROPRIETATE, asupra 3001 mp, dobandit prin Conventie, cota actuala 4/48 1) RADAN MARTA	A1
<b>4515 / 05/09/2003</b>		
Act Notarial nr. CM nr. 215, din 21/07/2003 emis de NP POPESCU RODICA;		
B9	Intabulare, drept de PROPRIETATE, succesiune legala, asupra 3001 mp, dobandit prin Succesiune, cota actuala 6/48 1) RADAN MIHAI, , fiu	A1
<b>6639 / 18/03/2007</b>		
Act Notarial nr. CD nr. 921, din 12/03/2007 emis de NP ONFREI C;		
B10	Intabulare, drept de PROPRIETATE, donatie, asupra 3001 mp, dobandit prin Conventie, cota actuala 6/48 1) RADAN MIHAI	A1
/		
Act Normativ nr. L7, din 13/03/1996 emis de PARLAMENTUL ROMANIEI;		
B11	Intabulare, drept de PROPRIETATE, asupra 645 mp, dobandit prin Lege, cota actuala 1/1 1) NEIDENTIFICAT NEIDENTIFICAT	A1

Inscrieri privitoare la dreptul de proprietate și alte drepturi reale		Referințe
Act Normativ nr. L7, din 13/03/1996 emis de PARLAMENTUL ROMANIEI (Adeverinta nr. 2478/08.08.2024, emisa de Primaria Comunei Carasova.);		
B12	Se noteaza posesia factica asupra suprafetei de 2896/3646 mp in favoarea lui: 1) <b>RADAN MIHAI</b>	A1

**C. Partea III. SARCINI .**

Inscrieri privind dezmembramintele dreptului de proprietate, drepturi reale de garanție și sarcini		Referințe
NU SUNT		



## Anexa Nr. 1 La Partea I

## Teren

Nr cadastral	Suprafața (mp)*	Observații / Referințe
	3.646	

\* Suprafața este determinată în planul de proiecție Stereo 70.



## Date referitoare la teren

Crt	Categorie folosință	Intravilan	Suprafața (mp)	Tarla	Parcelă	Nr. topo	Observații / Referințe
1	arabil	NU	3.646	-	-	2863	Den. de loc : Prikiste, se identifica partial cu nr. top 2863 din CF vechi 121 Carasova

## Lungime Segmente

1) Valorile lungimilor segmentelor sunt obținute din proiecție în plan.

Punct început	X / Y	Punct sfârșit	X / Y	Lungime segment (** (m)
1	255.479,068 417.828,326	2	255.442,461 417.965,791	142.256
2	255.442,461 417.965,791	3	255.430,877 417.963,54	11.8
3	255.430,877 417.963,54	4	255.420,931 417.961,446	10.164
4	255.420,931 417.961,446	5	255.431,105 417.912,138	50.347
5	255.431,105 417.912,138	6	255.452,024 417.832,486	82.354

Punct început	X / Y	Punct sfârșit	X / Y	Lungime segment (** (m)
6	255.452,024 417.832,486	7	255.454,975 417.822,678	10.242
7	255.454,975 417.822,678	8	255.453,684 417.808,32	14.416
8	255.453,684 417.808,32	1	255.479,068 417.828,326	32.32

\*\* Lungimile segmentelor sunt determinate în planul de proiecție Stereo 70 și sunt rotunjite la 1 milimetru.

\*\*\* Distanța dintre puncte este formată din segmente cumulate ce sunt mai mici decât valoarea 1 milimetru.



## DATE DESPRE IMOBILUL NR. 6426

Oficiul de Cadastru și Publicitate Imobiliară CARAS-SEVERIN  
Biroul de Cadastru și Publicitate Imobiliară Resita

## A. Partea I. Descrierea imobilului

Nr. CF vechi:3016 CARASOVA  
Nr. topografic:2782

TEREN Extravilan

Adresa: Jud. Caraș-Severin

Nr. Crt	Nr cadastral Nr. topografic	Suprafața* (mp)	Observații / Referințe
A1	32502	3.468	Sector cadastral:11 Teren neimprejmuit;

## B. Partea II. Proprietari și acte

Inscrieri privitoare la dreptul de proprietate și alte drepturi reale		Referințe
<b>59 / 13/01/1938</b>		
Act Notarial nr. CD FN, din 03/01/1938 emis de -;		
B1	se noteaza interdictia de grevare si instrainare asupra 2877 mp in favoarea 1) <b>TINCUL PETRU</b> , si sotia 2) <b>TINCUL LIUBA</b> , n GIURCHITA <i>OBSERVATII: (provenita din conversia CF 3016 CARASOVA)</i>	A1
<b>288 / 09/02/1993</b>		
Act Notarial nr. 30/1993, din 01/01/1993 emis de -;		
B2	Intabulare, drept de PROPRIETATE, asupra 2877 mp, dobandit prin Succesiune, cota actuala 16/96 1) <b>BOCSAN MARIA</b> <i>OBSERVATII: (provenita din conversia CF 3016 CARASOVA)</i>	A1
B3	Intabulare, drept de PROPRIETATE, asupra 2877 mp, dobandit prin Succesiune, cota actuala 6/96 1) <b>DOBRA MARTIN</b> <i>OBSERVATII: (provenita din conversia CF 3016 CARASOVA)</i>	A1
B4	Intabulare, drept de PROPRIETATE, asupra 2877 mp, dobandit prin Succesiune, cota actuala 6/96 1) <b>FRANA MARIA</b> <i>OBSERVATII: (provenita din conversia CF 3016 CARASOVA)</i>	A1
B5	Intabulare, drept de PROPRIETATE, asupra 2877 mp, dobandit prin Succesiune, cota actuala 3/96 1) <b>UICHITA ION</b> <i>OBSERVATII: (provenita din conversia CF 3016 CARASOVA)</i>	A1
B6	Intabulare, drept de PROPRIETATE, asupra 2877 mp, dobandit prin Succesiune, cota actuala 1/96 1) <b>UICHITA GHEORGHE</b> <i>OBSERVATII: (provenita din conversia CF 3016 CARASOVA)</i>	A1
<b>2122 / 08/07/1993</b>		
Act Notarial nr. 08071993, din 01/01/1993 emis de -;		
B7	Intabulare, drept de PROPRIETATE, asupra 2877 mp, dobandit prin Conventie, cota actuala 16/96 1) <b>SORCA GHEORGHE</b> , si sotia 2) <b>SORCA AMALIA</b> , n TINCUL, bun comun <i>OBSERVATII: (provenita din conversia CF 3016 CARASOVA)</i>	A1
<b>30420 / 06/08/2020</b>		
Act Notarial nr. 125, din 05/08/2020 emis de Dobre Florica;		
B9	Intabulare, drept de PROPRIETATE, asupra 2877 mp, dobandit prin Succesiune, cota actuala 48/96 1) <b>TINCUL PETRU</b> , fiu	A1
/		
Act Normativ nr. L7, din 13/03/1996 emis de PARLAMENTUL ROMANIEI;		
B10	Intabulare, drept de PROPRIETATE, asupra 591 mp, dobandit prin Lege, cota actuala 1/1 1) <b>NEIDENTIFICAT NEIDENTIFICAT</b>	A1
Act Normativ nr. L7, din 13/03/1996 emis de PARLAMENTUL ROMANIEI (Adeverinta nr. 2681/20.08.2024,		

Inscrieri privitoare la dreptul de proprietate și alte drepturi reale		Referințe
emisa de Primaria Comunei Carasova.);		
B11	Se noteaza posesia factica asupra suprafetei de 2030/3468 mp in favoarea lui: 1) TINCUL PETRU	A1

**C. Partea III. SARCINI .**

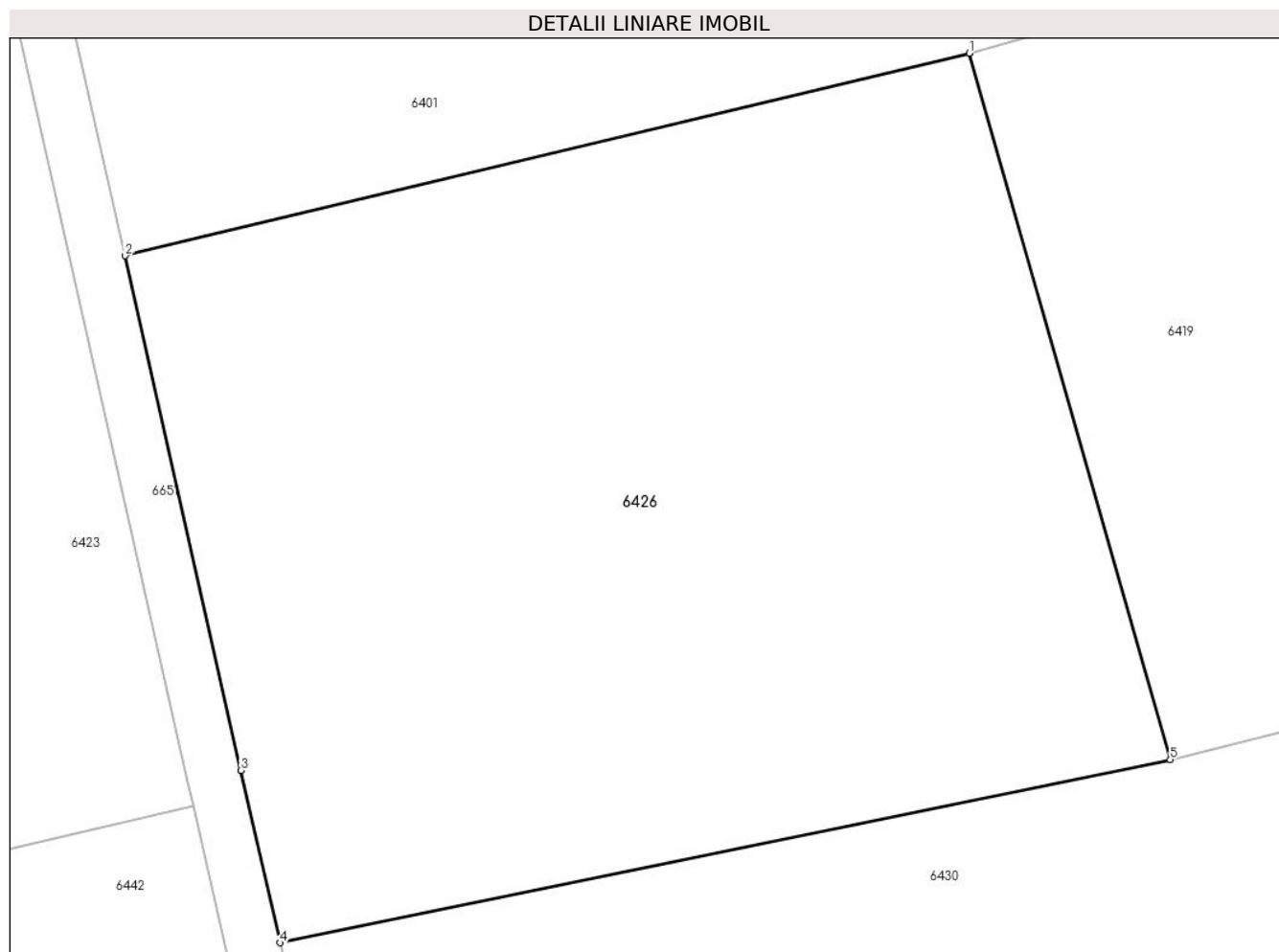
Inscrieri privind dezmembramintele dreptului de proprietate, drepturi reale de garanție și sarcini	Referințe
NU SUNT	

## Anexa Nr. 1 La Partea I

## Teren

Nr cadastral	Suprafața (mp)*	Observații / Referințe
32502	3.468	

\* Suprafața este determinată în planul de proiecție Stereo 70.



## Date referitoare la teren

Crt	Categorie folosință	Intravilan	Suprafața (mp)	Tarla	Parcelă	Nr. topo	Observații / Referințe
1	faneata	NU	3.468	-	-	2782	Den. de loc : Malul Breg, se identifica total cu nr. top 2782 din CF 32502 (CF vechi 3016 Carasova)

## Lungime Segmente

1) Valorile lungimilor segmentelor sunt obținute din proiecție în plan.

Punct început	X / Y	Punct sfârșit	X / Y	Lungime segment (** (m)
1	255.215,41 417.995,078	2	255.153,191 417.980,157	63.983
2	255.153,191 417.980,157	3	255.161,706 417.942,253	38.848
3	255.161,706 417.942,253	4	255.164,629 417.929,548	13.037
4	255.164,629 417.929,548	5	255.230,23 417.943,052	66.976
5	255.230,23 417.943,052	1	255.215,41 417.995,078	54.096

**\*\* Lungimile segmentelor sunt determinate în planul de proiecție Stereo 70 și sunt rotunjite la 1 milimetru.**

**\*\*\* Distanța dintre puncte este formată din segmente cumulate ce sunt mai mici decât valoarea 1 milimetru.**

**DATE DESPRE IMOBILUL NR. 6430**

Oficiul de Cadastru și Publicitate Imobiliară CARAS-SEVERIN  
Biroul de Cadastru și Publicitate Imobiliară Resita

**A. Partea I. Descrierea imobilului**

TEREN Extravilan

Nr. CF vechi:566 Carasova  
Nr. topografic:2781

Adresa: Jud. Caraș-Severin

Nr. Crt	Nr cadastral Nr. topografic	Suprafața* (mp)	Observații / Referințe
A1		12.438	Sector cadastral:11 Teren neimprejmuț;

**B. Partea II. Proprietari și acte**

Inscrieri privitoare la dreptul de proprietate și alte drepturi reale		Referințe
/		
Act Normativ nr. L7, din 13/03/1996 emis de PARLAMENTUL ROMANIEI;		
B1	Intabulare, drept de PROPRIETATE, dobândit prin Lege, cota actuala 1/1 1) NEIDENTIFICAT NEIDENTIFICAT	A1
Act Normativ nr. L7, din 13/03/1996 emis de PARLAMENTUL ROMANIEI (Adeverinta nr. 3028/03.09.2024, emisa de Primaria Comunei Carasova.);		
B2	Se noteaza posesia factica in favoarea lui: 1) MILOIA NICOLAE	A1

**C. Partea III. SARCINI .**

Inscrieri privind dezmembramintele dreptului de proprietate, drepturi reale de garanție și sarcini	Referințe
NU SUNT	

## Anexa Nr. 1 La Partea I

## Teren

Nr cadastral	Suprafața (mp)*	Observații / Referințe
	12.438	

\* Suprafața este determinată în planul de proiecție Stereo 70.



## Date referitoare la teren

Crt	Categorie folosință	Intravilan	Suprafața (mp)	Tarla	Parcelă	Nr. topo	Observații / Referințe
1	faneata	NU	12.438	-	-	2781	Den. de loc : Malul Breg, se identifica total cu nr. top 2781 din CF vechi 566 Carasova

## Lungime Segmente

1) Valorile lungimilor segmentelor sunt obținute din proiecție în plan.

Punct început	X / Y	Punct sfârșit	X / Y	Lungime segment (** (m)
1	255.411,351 417.988,084	2	255.392,095 417.985,086	19.487
2	255.392,095 417.985,086	3	255.378,275 417.982,058	14.149
3	255.378,275 417.982,058	4	255.336,144 417.970,142	43.783
4	255.336,144 417.970,142	5	255.290,212 417.957,795	47.563
5	255.290,212 417.957,795	6	255.230,23 417.943,052	61.767



Punct început	X / Y	Punct sfârșit	X / Y	Lungime segment (** (m)
6	255.230,23 417.943,052	7	255.164,629 417.929,548	66.976
7	255.164,629 417.929,548	8	255.175,838 417.880,827	49.994
8	255.175,838 417.880,827	9	255.421,342 417.939,661	252.455
9	255.421,342 417.939,661	1	255.411,351 417.988,084	49.443

\*\* Lungimile segmentelor sunt determinate în planul de proiecție Stereo 70 și sunt rotunjite la 1 milimetru.

\*\*\* Distanța dintre puncte este formată din segmente cumulate ce sunt mai mici decât valoarea 1 milimetru.



**DATE DESPRE IMOBILUL NR. 6431**

Oficiul de Cadastru și Publicitate Imobiliară CARAS-SEVERIN  
Biroul de Cadastru și Publicitate Imobiliară Resita

**A. Partea I. Descrierea imobilului**

Nr. CF vechi: 3926, 3922, 1537 Carasova  
Nr. topografic: 2752/6, 2752/8, 2754

TEREN Extravilan

Adresa: Jud. Caraș-Severin

Nr. Crt	Nr cadastral Nr. topografic	Suprafața* (mp)	Observații / Referințe
A1		19.457	Sector cadastral: 11 Teren neimprejmuit;

**Construcții**

Crt	Nr cadastral Nr. topografic	Adresa	Observații / Referințe
A1.1		Jud. Caraș-Severin	Nr. niveluri: 1; S. construita la sol: 114 mp; Anexa

**B. Partea II. Proprietari și acte**

Inscrieri privitoare la dreptul de proprietate și alte drepturi reale		Referințe
/		
Act Normativ nr. L7, din 13/03/1996 emis de PARLAMENTUL ROMANIEI;		
B1	Intabulare, drept de PROPRIETATE, dobandit prin Lege, cota actuala 1/1 1) <b>NEIDENTIFICAT NEIDENTIFICAT</b>	A1
Act Normativ nr. L7, din 13/03/1996 emis de PARLAMENTUL ROMANIEI (Adeverinta nr. 2475/08.08.2024, emisa de Primaria Comunei Carasova.);		
B2	Se noteaza posesia factica in favoarea lui: 1) <b>MIHAILA DARKO-PETAR</b>	A1
Act Normativ nr. L7, din 13/03/1996 emis de PARLAMENTUL ROMANIEI (Adeverinta nr. 3902/01.11.2024, emisa de Primaria Comunei Carasova.);		
B3	Intabulare, drept de PROPRIETATE, dobandit prin Construire, cota actuala 1/1 1) <b>MIHAILA DARKO-PETAR</b>	A1.1

**C. Partea III. SARCINI .**

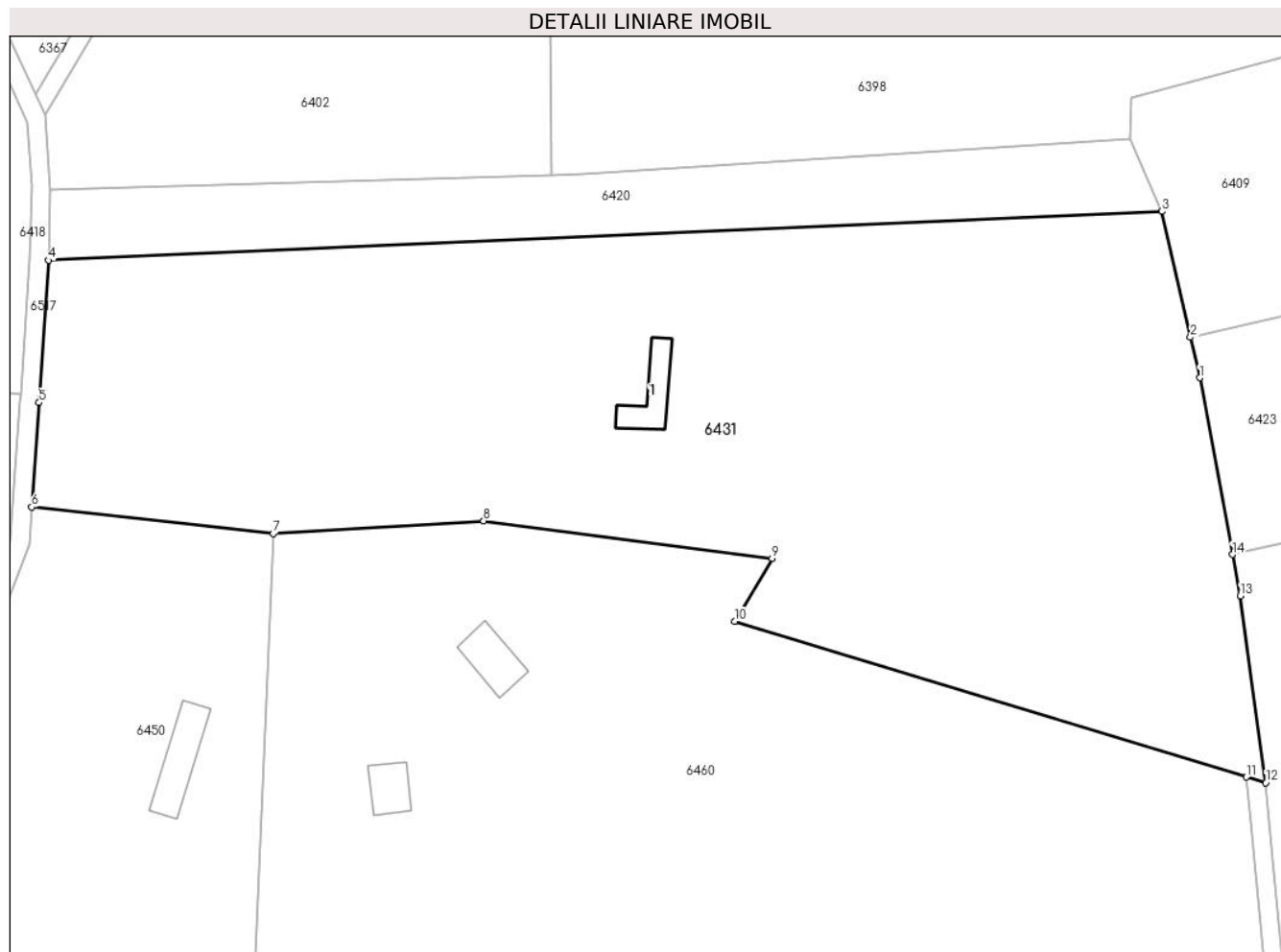
Inscrieri privind dezmembramintele dreptului de proprietate, drepturi reale de garanție și sarcini	Referințe
NU SUNT	

## Anexa Nr. 1 La Partea I

## Teren

Nr cadastral	Suprafața (mp)*	Observații / Referințe
	19.457	

\* Suprafața este determinată în planul de proiecție Stereo 70.



## Date referitoare la teren

Crt	Categorie folosință	Intravilan	Suprafața (mp)	Tarla	Parcelă	Nr. topo	Observații / Referințe
1	curți construcții	NU	114	-	-	2752/6, 2752/8, 2754	Den. de loc : Malul Breg, se identifica total cu nr. top 2752/6 din CF vechi 3926 Carasova, total cu nr. top 2752/8 din CF vechi 3922 Carasova, si partial cu nr. top 2754 din CF vechi 1537 Carasova.
2	livada	NU	9.553	-	-	2752/6, 2752/8, 2754	Den. de loc : Malul Breg, se identifica total cu nr. top 2752/6 din CF vechi 3926 Carasova, total cu nr. top 2752/8 din CF vechi 3922 Carasova, si partial cu nr. top 2754 din CF vechi 1537 Carasova.
3	faneata	NU	9.790	-	-	2752/6, 2752/8, 2754	Den. de loc : Malul Breg, se identifica total cu nr. top 2752/6 din CF vechi 3926 Carasova, total cu nr. top 2752/8 din CF vechi 3922 Carasova, si partial cu nr. top 2754 din CF vechi 1537 Carasova.

## Date referitoare la construcții

Crt	Număr	Destinație construcție	Supraf. (mp)	Situație juridică	Observații / Referințe
A1.1		construcții anexa	114	Cu acte	Nr. niveluri:1; S. construita la sol:114 mp; Anexa

**Lungime Segmente**

1) Valorile lungimilor segmentelor sunt obținute din proiecție în plan.

Punct început	X / Y	Punct sfârșit	X / Y	Lungime segment (** (m)
1	254.885,284 417.937,418	2	254.883,328 417.946,084	8.884
2	254.883,328 417.946,084	3	254.877,248 417.973,013	27.606
3	254.877,248 417.973,013	4	254.639,016 417.962,533	238.462
4	254.639,016 417.962,533	5	254.636,993 417.932,124	30.476
5	254.636,993 417.932,124	6	254.635,397 417.909,792	22.389
6	254.635,397 417.909,792	7	254.687,055 417.904,151	51.965
7	254.687,055 417.904,151	8	254.732,09 417.906,853	45.115
8	254.732,09 417.906,853	9	254.793,814 417.898,825	62.244
9	254.793,814 417.898,825	10	254.785,821 417.885,388	15.634
10	254.785,821 417.885,388	11	254.895,301 417.852,118	114.423
11	254.895,301 417.852,118	12	254.899,436 417.850,861	4.322
12	254.899,436 417.850,861	13	254.893,969 417.890,864	40.374
13	254.893,969 417.890,864	14	254.892,326 417.899,671	8.959
14	254.892,326 417.899,671	1	254.885,284 417.937,418	38.399

\*\* Lungimile segmentelor sunt determinate în planul de proiecție Stereo 70 și sunt rotunjite la 1 milimetru.

\*\*\* Distanța dintre puncte este formată din segmente cumulate ce sunt mai mici decât valoarea 1 milimetru.



**DATE DESPRE IMOBILUL NR. 6437**

Oficiul de Cadastru și Publicitate Imobiliară CARAS-SEVERIN  
Biroul de Cadastru și Publicitate Imobiliară Resita

**A. Partea I. Descrierea imobilului**

TEREN Extravilan

Nr. CF vechi:2387 Carasova

Nr. topografic:2780

Adresa: Jud. Caraş-Severin

Nr. Crt	Nr cadastral Nr. topografic	Suprafaţa* (mp)	Observații / Referințe
A1		5.924	Sector cadastral:11 Teren neimprejmuț;

**B. Partea II. Proprietari și acte**

Inscrieri privitoare la dreptul de proprietate și alte drepturi reale		Referințe
/		
Act Normativ nr. L7, din 13/03/1996 emis de PARLAMENTUL ROMANIEI;		
B1	Intabulare, drept de PROPRIETATE, dobândit prin Lege, cota actuala 1/1 1) NEIDENTIFICAT NEIDENTIFICAT	A1
Act Normativ nr. L7, din 13/03/1996 emis de PARLAMENTUL ROMANIEI (Adeverinta nr. 3632/18.10.2024, emisa de Primaria Comunei Carasova.);		
B2	Se noteaza posesia factica in favoarea lui: 1) STOIANOVICI NICOLAE	A1

**C. Partea III. SARCINI .**

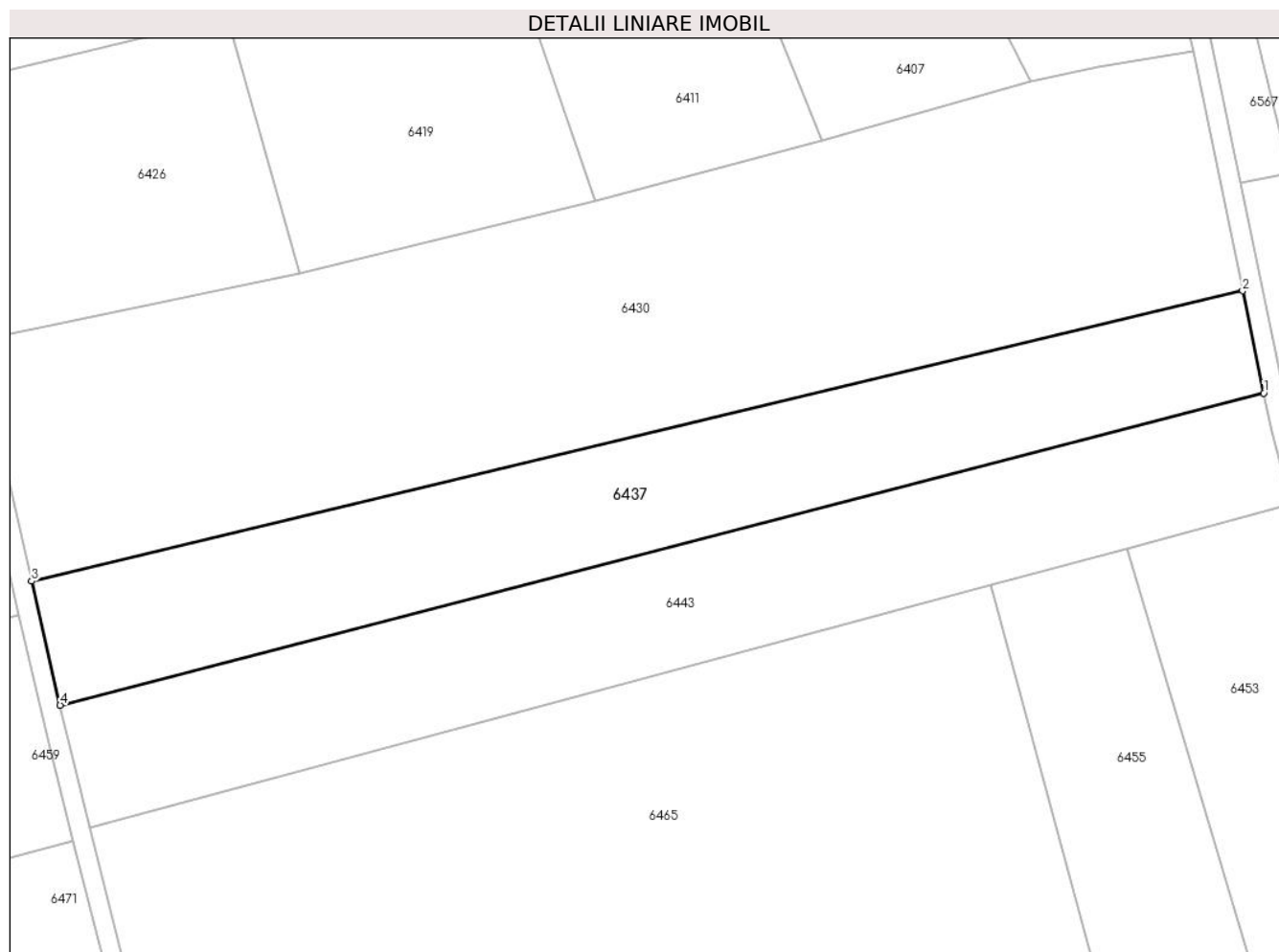
Inscrieri privind dezmembramintele dreptului de proprietate, drepturi reale de garanție și sarcini	Referințe
NU SUNT	

## Anexa Nr. 1 La Partea I

## Teren

Nr cadastral	Suprafața (mp)*	Observații / Referințe
	5.924	

\* Suprafața este determinată în planul de proiecție Stereo 70.



## Date referitoare la teren

Crt	Categorie folosință	Intra vilan	Suprafața (mp)	Tarla	Parcelă	Nr. topo	Observații / Referințe
1	faneata	NU	5.924	-	-	2780	Den. de loc : Malul Breg, se identifica partial cu nr. top 2780 din CF vechi 2387 Carasova

## Lungime Segmente

1) Valorile lungimilor segmentelor sunt obținute din proiecție în plan.

Punct început	X / Y	Punct sfârșit	X / Y	Lungime segment (** (m)
1	255.425,625 417.918,902	2	255.421,342 417.939,661	21.196
2	255.421,342 417.939,661	3	255.175,838 417.880,827	252.455
3	255.175,838 417.880,827	4	255.181,623 417.855,686	25.798
4	255.181,623 417.855,686	1	255.425,625 417.918,902	252.059



**\*\* Lungimile segmentelor sunt determinate în planul de proiecție Stereo 70 și sunt rotunjite la 1 milimetru.**

**\*\*\* Distanța dintre puncte este formată din segmente cumulate ce sunt mai mici decât valoarea 1 milimetru.**



**DATE DESPRE IMOBILUL NR. 6442**

Oficiul de Cadastru și Publicitate Imobiliară CARAS-SEVERIN  
Biroul de Cadastru și Publicitate Imobiliară Resita

**A. Partea I. Descrierea imobilului**

TEREN Extravilan

Nr. CF vechi: 3576, 3382, 3507 Carasova  
Nr. topografic: 2774, 2775/a, 2775/b, 2775/c

Adresa: Jud. Caraș-Severin

Nr. Crt	Nr cadastral Nr. topografic	Suprafața* (mp)	Observații / Referințe
A1		21.253	Sector cadastral: 11 Teren neimprejmuit;

**B. Partea II. Proprietari și acte**

Inscrieri privitoare la dreptul de proprietate și alte drepturi reale		Referințe
<b>46 / 19/01/1961</b>		
Act Notarial nr. CM nr. 73/1960, din 01/01/1960 emis de NOT. STAT RESITA;		
B1	Intabulare, drept de PROPRIETATE, succesiune legala, asupra 1917 mp, dobandit prin Conventie, cota actuala 1/16 1) <b>MIHAILA MIHAI</b> <i>OBSERVATII: Provine din CF vechi 3507 Carasova.</i>	A1
B2	Intabulare, drept de PROPRIETATE succesiune legala, asupra 1917 mp, dobandit prin Succesiune, cota actuala 1/16 1) <b>STOIANOVICI AMALIA</b> <i>OBSERVATII: Provine din CF vechi 3507 Carasova.</i>	A1
B3	Intabulare, drept de PROPRIETATE, succesiune legala, asupra 1917 mp, dobandit prin Succesiune, cota actuala 1/16 1) <b>TINCUL ECATERINA</b> <i>OBSERVATII: Provine din CF vechi 3507 Carasova.</i>	A1
<b>1192 / 21/01/1993</b>		
Act Notarial nr. CM nr. 245/1993, din 01/01/1993 emis de Not. Jud. Caras-Severin;		
B4	Intabulare, drept de PROPRIETATE, succesiune legala, dobandit prin Succesiune, cota actuala 5/16 1) <b>UDOVITA MARTA, , fiica</b> <i>OBSERVATII: Provine din CF vechi 3507 Carasova.</i>	A1
<b>1192 / 21/04/1993</b>		
Act Notarial nr. CM nr. 245/1993, din 01/01/1993 emis de Not. Jud. Caras-Severin;		
B5	Intabulare, drept de PROPRIETATE, asupra 1917 mp, dobandit prin Succesiune, cota actuala 4/16 1) <b>UDOVITA MARTA, , sora</b> <i>OBSERVATII: Provine din CF vechi 3507 Carasova.</i>	A1
B6	Intabulare, drept de PROPRIETATE, succesiune testametara, dobandit prin Succesiune, cota actuala 2/16 1) <b>BEUL GHEORGHE</b> <i>OBSERVATII: Provine din CF vechi 3507 Carasova.</i>	A1
B7	Intabulare, drept de PROPRIETATE, asupra 1917 mp, dobandit prin Succesiune, cota actuala 2/16 1) <b>BEUL MARIA</b> <i>OBSERVATII: Provine din CF vechi 3507 Carasova.</i>	A1
/		
Act Normativ nr. L7, din 13/03/1996 emis de PARLAMENTUL ROMANIEI;		
B8	Intabulare, drept de PROPRIETATE, asupra 19336 mp, dobandit prin Lege, cota actuala 1/1 1) <b>NEIDENTIFICAT NEIDENTIFICAT</b>	A1
Act Normativ nr. L7, din 13/03/1996 emis de PARLAMENTUL ROMANIEI (Adeverinta nr. 2486/08.08.2024, emisa de Primaria Comunei Carasova.);		
B9	Se noteaza posesia factica in favoarea lui: 1) <b>MIHAILA NICOLAE</b>	A1

**C. Partea III. SARCINI .**

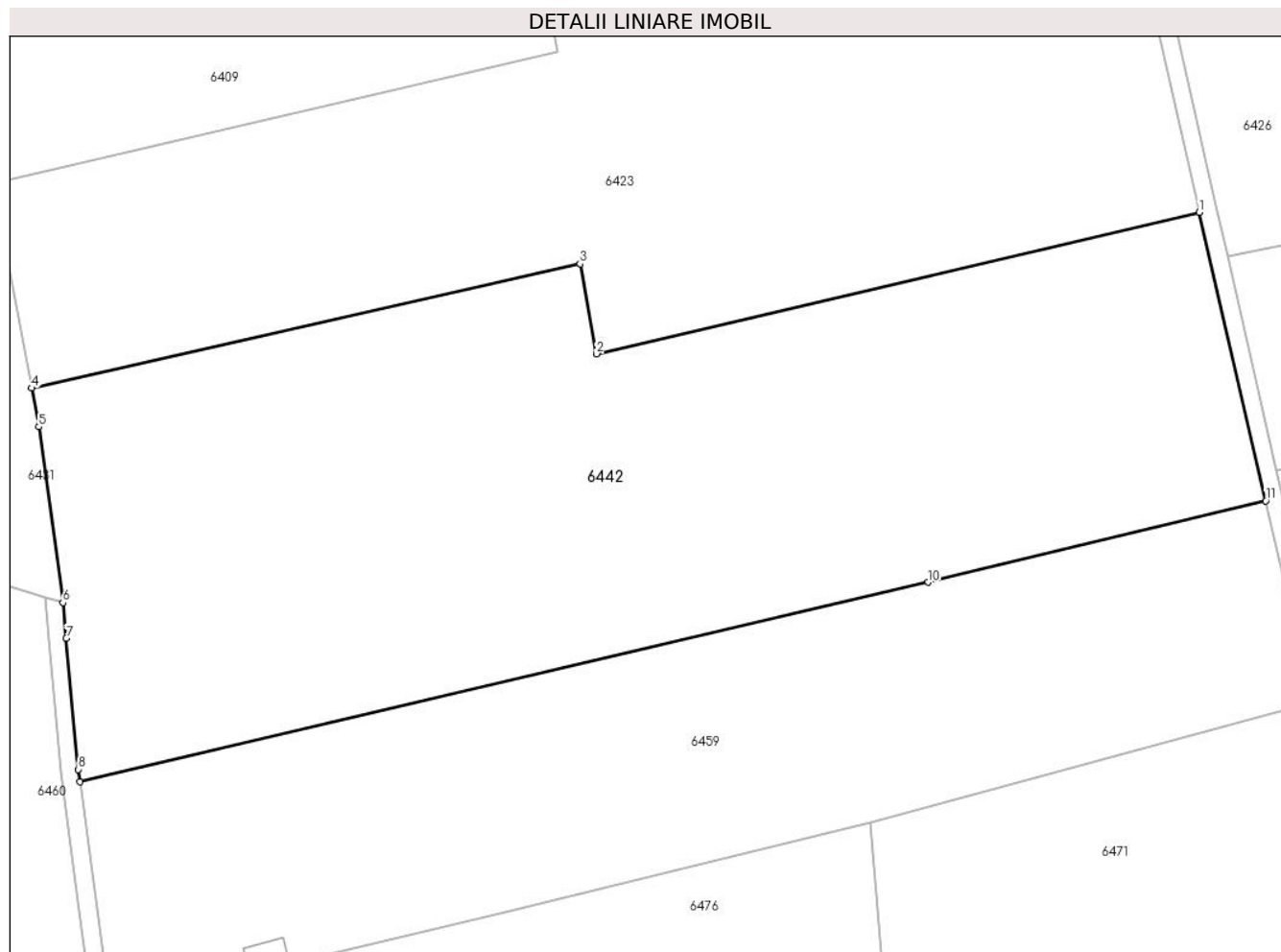
Inscrieri privind dezmembramintele dreptului de proprietate, drepturi reale de garanție și sarcini	Referințe
NU SUNT	

## Anexa Nr. 1 La Partea I

## Teren

Nr cadastral	Suprafața (mp)*	Observații / Referințe
	21.253	

\* Suprafața este determinată în planul de proiecție Stereo 70.



## Date referitoare la teren

Crt	Categorie folosință	Intravilan	Suprafața (mp)	Tarla	Parcelă	Nr. topo	Observații / Referințe
1	faneata	NU	21.253	-	-	2774, 2775/a, 2775/b, 2775/c	Den. de loc : Malul Breg, se identifica total cu nr. top 2774 din CF vechi 3576 Carasova total cu nr. top 2775/a, 2775/c din CF vechi 3507 Carasova, si total cu nr. top 2775/b din CF vechi 3507 Carasova.

## Lungime Segmente

1) Valorile lungimilor segmentelor sunt obținute din proiecție în plan.

Punct început	X / Y	Punct sfârșit	X / Y	Lungime segment (** (m)
1	255.158,198 417.939,662	2	255.020,936 417.907,47	140.986
2	255.020,936 417.907,47	3	255.017,188 417.927,919	20.79
3	255.017,188 417.927,919	4	254.892,326 417.899,671	128.017

Punct început	X / Y	Punct sfârșit	X / Y	Lungime segment (** (m)
4	254.892,326 417.899,671	5	254.893,969 417.890,864	8.959
5	254.893,969 417.890,864	6	254.899,436 417.850,861	40.374
6	254.899,436 417.850,861	7	254.900,196 417.842,743	8.154
7	254.900,196 417.842,743	8	254.902,985 417.812,944	29.929
8	254.902,985 417.812,944	9	254.903,362 417.810,09	2.878
9	254.903,362 417.810,09	10	255.096,4 417.855,487	198.304
10	255.096,4 417.855,487	11	255.173,297 417.874,034	79.102
11	255.173,297 417.874,034	1	255.158,198 417.939,662	67.342

\*\* Lungimile segmentelor sunt determinate în planul de proiecție Stereo 70 și sunt rotunjite la 1 milimetru.

\*\*\* Distanța dintre puncte este formată din segmente cumulate ce sunt mai mici decât valoarea 1 milimetru.

**DATE DESPRE IMOBILUL NR. 6443**

Oficiul de Cadastru și Publicitate Imobiliară CARAS-SEVERIN  
Biroul de Cadastru și Publicitate Imobiliară Resita

**A. Partea I. Descrierea imobilului**

TEREN Extravilan

Nr. CF vechi:2387 Carasova

Nr. topografic:2780

Adresa: Jud. Caraș-Severin

Nr. Crt	Nr cadastral Nr. topografic	Suprafața* (mp)	Observații / Referințe
A1		6.143	Sector cadastral:11 Teren neimprejmuț;

**B. Partea II. Proprietari și acte**

Inscrieri privitoare la dreptul de proprietate și alte drepturi reale		Referințe
/		
Act Normativ nr. L7, din 13/03/1996 emis de PARLAMENTUL ROMANIEI;		
B1	Intabulare, drept de PROPRIETATE, dobândit prin Lege, cota actuala 1/1 1) NEIDENTIFICAT NEIDENTIFICAT	A1
Act Normativ nr. L7, din 13/03/1996 emis de PARLAMENTUL ROMANIEI (Adeverinta nr. 3878/01.11.2024, emisa de Primaria Comunei Carasova.);		
B2	Se noteaza posesia factica in favoarea lui: 1) VATAV NICOLAE	A1

**C. Partea III. SARCINI .**

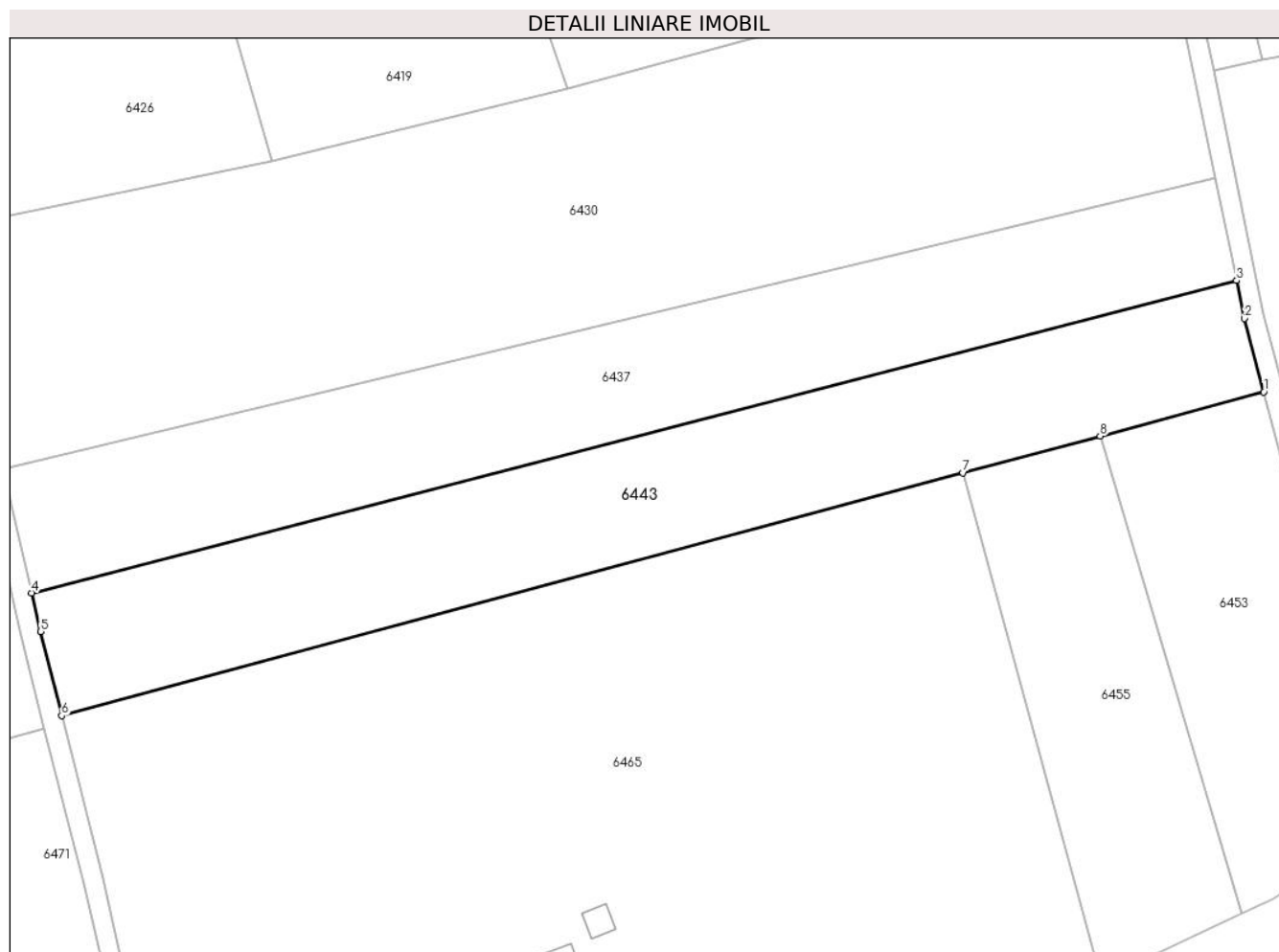
Inscrieri privind dezmembramintele dreptului de proprietate, drepturi reale de garanție și sarcini	Referințe
NU SUNT	

## Anexa Nr. 1 La Partea I

## Teren

Nr cadastral	Suprafața (mp)*	Observații / Referințe
	6.143	

\* Suprafața este determinată în planul de proiecție Stereo 70.



## Date referitoare la teren

Crt	Categorie folosință	Intravilan	Suprafața (mp)	Tarla	Parcelă	Nr. topo	Observații / Referințe
1	faneata	NU	6.143	-	-	2780	Den. de loc : Malul Breg, se identifica partial cu nr. top 2780 din CF vechi 2387 Carasova

## Lungime Segmente

1) Valorile lungimilor segmentelor sunt obținute din proiecție în plan.

Punct început	X / Y	Punct sfârșit	X / Y	Lungime segment (** (m)
1	255.431,116 417.896,348	2	255.427,209 417.911,225	15.382
2	255.427,209 417.911,225	3	255.425,625 417.918,902	7.839
3	255.425,625 417.918,902	4	255.181,623 417.855,686	252.059
4	255.181,623 417.855,686	5	255.183,416 417.847,888	8.001
5	255.183,416 417.847,888	6	255.187,709 417.830,873	17.549



Punct început	X / Y	Punct sfârșit	X / Y	Lungime segment (** (m)
6	255.187,709 417.830,873	7	255.370,219 417.879,967	188.998
7	255.370,219 417.879,967	8	255.398,002 417.887,44	28.77
8	255.398,002 417.887,44	1	255.431,116 417.896,348	34.292

\*\* Lungimile segmentelor sunt determinate în planul de proiecție Stereo 70 și sunt rotunjite la 1 milimetru.

\*\*\* Distanța dintre puncte este formată din segmente cumulate ce sunt mai mici decât valoarea 1 milimetru.



**DATE DESPRE IMOBILUL NR. 6450**

Oficiul de Cadastru și Publicitate Imobiliară CARAS-SEVERIN  
Biroul de Cadastru și Publicitate Imobiliară Resita

**A. Partea I. Descrierea imobilului**

TEREN Extravilan

Nr. CF vechi:96 Carasova  
Nr. topografic:2753

Adresa: Jud. Caraş-Severin

Nr. Crt	Nr cadastral Nr. topografic	Suprafaţa* (mp)	Observații / Referințe
A1		7.112	Sector cadastral:11 Teren neimprejmuit;

**Construcții**

Crt	Nr cadastral Nr. topografic	Adresa	Observații / Referințe
A1.1		Jud. Caraş-Severin	Nr. niveluri:1; S. construita la sol:152 mp; Anexa

**B. Partea II. Proprietari și acte**

Inscrieri privitoare la dreptul de proprietate și alte drepturi reale		Referințe
/		
Act Normativ nr. L7, din 13/03/1996 emis de PARLAMENTUL ROMANIEI;		
B1	Intabulare, drept de PROPRIETATE, dobandit prin Lege, cota actuala 1/1 1) <b>NEIDENTIFICAT NEIDENTIFICAT</b>	A1
Act Normativ nr. L7, din 13/03/1996 emis de PARLAMENTUL ROMANIEI (Adeverinta nr. 2489/08.08.2024, emisa de Primaria Comunei Carasova.);		
B2	Se noteaza posesia factica in favoarea lui: 1) <b>MIHAILA NICOLAE</b>	A1
Act Normativ nr. L7, din 13/03/1996 emis de PARLAMENTUL ROMANIEI (Adeverinta nr. 3902/01.11.2024, emisa de Primaria Comunei Carasova.);		
B3	Intabulare, drept de PROPRIETATE, dobandit prin Construire, cota actuala 1/1 1) <b>MIHAILA NICOLAE</b>	A1.1

**C. Partea III. SARCINI .**

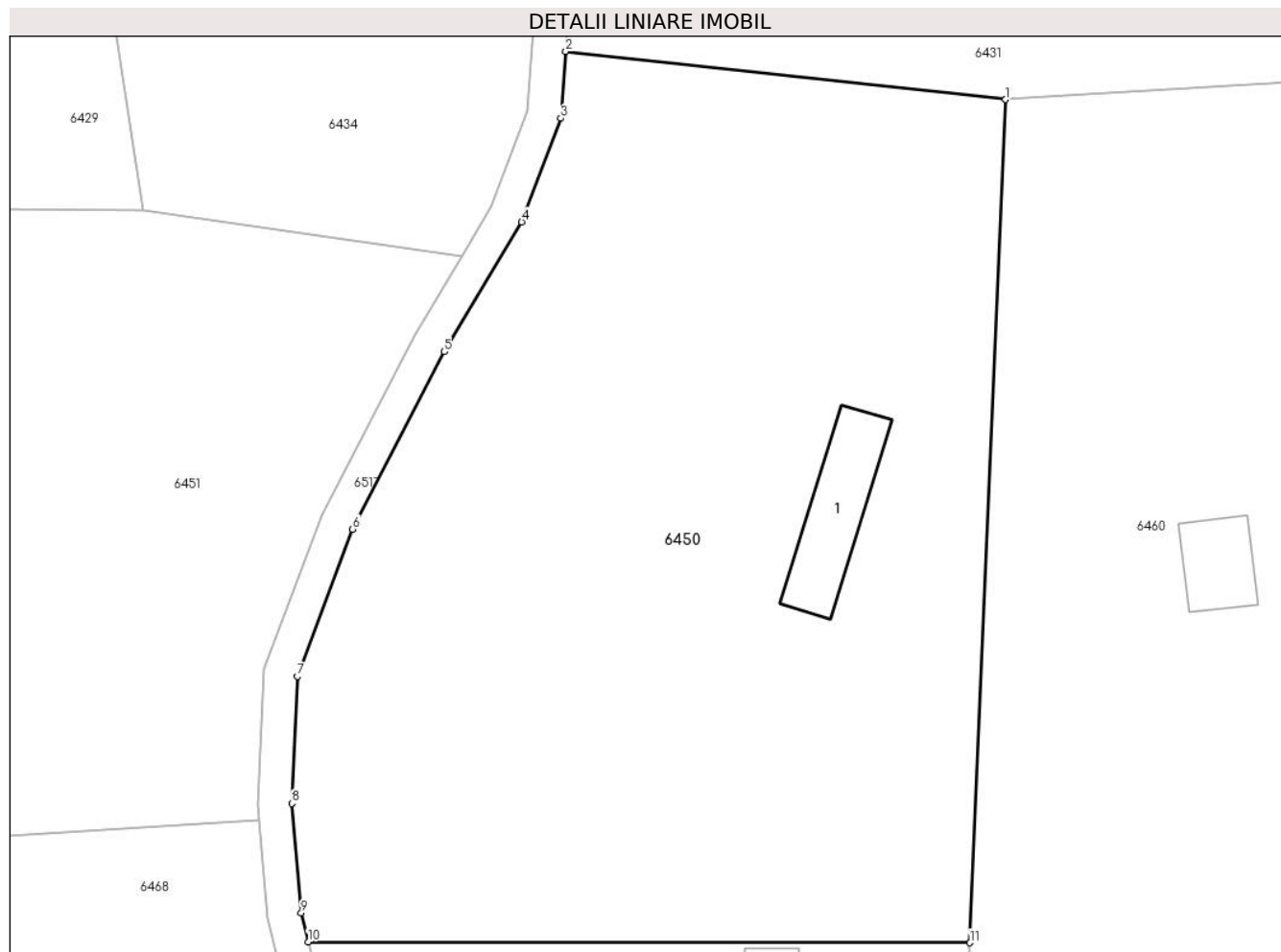
Inscrieri privind dezmembramintele dreptului de proprietate, drepturi reale de garanție și sarcini	Referințe
NU SUNT	

## Anexa Nr. 1 La Partea I

## Teren

Nr cadastral	Suprafața (mp)*	Observații / Referințe
	7.112	

\* Suprafața este determinată în planul de proiecție Stereo 70.



## Date referitoare la teren

Crt	Categorie folosință	Intravilan	Suprafața (mp)	Tarla	Parcelă	Nr. topo	Observații / Referințe
1	curți construcții	NU	152	-	-	2753	Den. de loc : Malul Breg, se identifica partial cu nr. top 2753 din CF vechi 96 Carasova.
2	livada	NU	6.960	-	-	2753	Den. de loc : Malul Breg, se identifica partial cu nr. top 2753 din CF vechi 96 Carasova.

## Date referitoare la construcții

Crt	Număr	Destinație construcție	Supraf. (mp)	Situație juridică	Observații / Referințe
A1.1		construcții anexa	152	Cu acte	Nr. niveluri:1; S. construita la sol:152 mp; Anexa

## Lungime Segmente

1) Valorile lungimilor segmentelor sunt obținute din proiecție în plan.

Punct început	X / Y	Punct sfârșit	X / Y	Lungime segment (** (m)
1	254.687,055 417.904,151	2	254.635,397 417.909,792	51.965
2	254.635,397 417.909,792	3	254.634,836 417.901,939	7.872

Punct început	X / Y	Punct sfârșit	X / Y	Lungime segment (** (m)
3	254.634,836 417.901,939	4	254.630,231 417.889,795	12.989
4	254.630,231 417.889,795	5	254.621,167 417.874,566	17.721
5	254.621,167 417.874,566	6	254.610,383 417.853,757	23.437
6	254.610,383 417.853,757	7	254.603,908 417.836,494	18.438
7	254.603,908 417.836,494	8	254.603,231 417.821,592	14.917
8	254.603,231 417.821,592	9	254.604,334 417.808,73	12.91
9	254.604,334 417.808,73	10	254.605,158 417.805,357	3.472
10	254.605,158 417.805,357	11	254.682,868 417.805,25	77.71
11	254.682,868 417.805,25	1	254.687,055 417.904,151	98.99

\*\* Lungimile segmentelor sunt determinate în planul de proiecție Stereo 70 și sunt rotunjite la 1 milimetru.

\*\*\* Distanța dintre puncte este formată din segmente cumulate ce sunt mai mici decât valoarea 1 milimetru.



**DATE DESPRE IMOBILUL NR. 6453**

Oficiul de Cadastru și Publicitate Imobiliară CARAS-SEVERIN  
Biroul de Cadastru și Publicitate Imobiliară Resita

**A. Partea I. Descrierea imobilului**

Nr. CF vechi:4474, 886 Carasova  
Nr. topografic:2778, 2779

TEREN Extravilan

Adresa: Jud. Caraș-Severin

Nr. Crt	Nr cadastral Nr. topografic	Suprafața* (mp)	Observații / Referințe
A1		3.121	Sector cadastral:11 Teren neimprejmuit;

**B. Partea II. Proprietari și acte**

Inscrieri privitoare la dreptul de proprietate și alte drepturi reale		Referințe
<b>385 / 17/02/1993</b>		
Act Notarial nr. CI nr. 1445/1993, din 01/01/1993 emis de -;		
B1	Intabulare, drept de PROPRIETATE, intretinere, asupra 644 mp, dobandit prin Conventie, cota actuala 6/8 1) DRAGHIA NICOLAE, , si sotia 2) DRAGHIA MARIA, n. Pozderca, bun comun <i>OBSERVATII: Provine din CF 4474 Carasova.</i>	A1
<b>468 / 27/02/1993</b>		
Act Notarial nr. CM nr. 96/1993, din 01/01/1993 emis de Not. Jud. Caras-Severin;		
B2	Intabulare, drept de PROPRIETATE, succesiune legala, asupra 644 mp, dobandit prin Conventie, cota actuala 2/8 1) DRAGHIA MARIA, , fiica <i>OBSERVATII: Provine din CF 4474 Carasova.</i>	A1
<b>128 / 20/02/1957</b>		
Act Notarial nr. CM nr. 248/956, din 01/01/1957 emis de Not. Stat Resita;		
B3	Intabulare, drept de PROPRIETATE, asupra 644 mp, dobandit prin Succesiune, cota actuala 3/8 1) FRANA MARIA, , min. nepoata de fiica <i>OBSERVATII: Provine din CF 866 Carasova</i>	A1
B4	Intabulare, drept de PROPRIETATE, asupra 644 mp, dobandit prin Succesiune, cota actuala 3/8 1) FRANA ION, , min. nepot de fiu <i>OBSERVATII: Provine din CF 866 Carasova</i>	A1
<b>468 / 24/02/1993</b>		
Act Notarial nr. CM nr. 96/1993, din 01/01/1993 emis de Not. Jud. Caras-Severin;		
B5	Intabulare, drept de PROPRIETATE, asupra 644 mp, dobandit prin Succesiune, cota actuala 2/8 1) DRAGHIA MARIA, , fiica <i>OBSERVATII: Provine din CF 886 Carasova</i>	A1
/		
Act Normativ nr. L7, din 13/03/1996 emis de PARLAMENTUL ROMANIEI;		
B6	Intabulare, drept de PROPRIETATE, asupra 1833 mp, dobandit prin Lege, cota actuala 1/1 1) NEIDENTIFICAT NEIDENTIFICAT	A1

**C. Partea III. SARCINI**

Inscrieri privind dezmembramintele dreptului de proprietate, drepturi reale de garanție și sarcini		Referințe
<b>5558 / 01/01/1909</b>		
Act Notarial nr. FN, din 01/01/1909 emis de -;		
C1	Se noteaza dreptul de intretinere, asupra 644 mp in favoarea lui Beul Giuregi si sotia Beul Ileana <i>OBSERVATII: Provine din CF 4474 Carasova.</i>	A1
<b>4400 / 01/01/1901</b>		
Act Normativ nr. FN, din 01/01/1901 emis de -;		

Inscrieri privind dezmembramintele dreptului de proprietate, drepturi reale de garanție și sarcini		Referințe
C2	Se noteaza dreptul de intretinere, asupra 644 mp in favoarea lui Frana Martin si sotia Frana Maria, n. Beul <i>OBSERVATII: Provine din CF 4474 Carasova.</i>	A1
<b>385 / 17/02/1993</b>		
Act Notarial nr. CI nr. 1445/1993, din 01/01/1993 emis de -;		
C3	Se noteaza dreptul de intretinere, asupra 644 mp in favoarea lui Draghia Maria si sotul Draghia Mihai <i>OBSERVATII: Provine din CF 4474 Carasova.</i>	A1

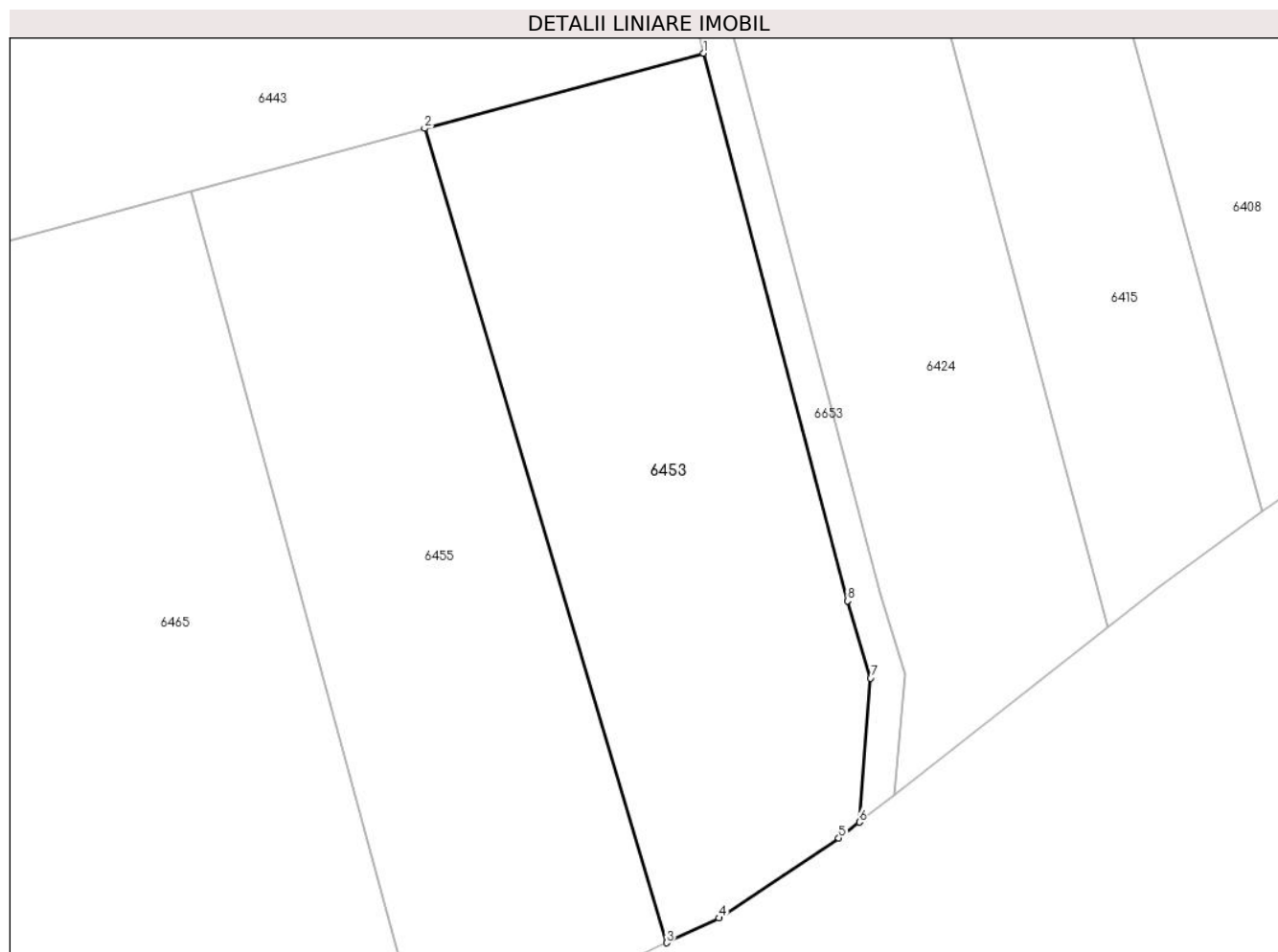


## Anexa Nr. 1 La Partea I

## Teren

Nr cadastral	Suprafața (mp)*	Observații / Referințe
	3.121	

\* Suprafața este determinată în planul de proiecție Stereo 70.



## Date referitoare la teren

Crt	Categorie folosință	Intravilan	Suprafața (mp)	Tarla	Parcelă	Nr. topo	Observații / Referințe
1	faneata	NU	3.121	-	-	2778, 2779	Den. de loc : Malul Breg, se identifica partial cu nr. top 2778 din CF vechi 4474 Carasova, partial cu nr. top 2779 din CF 886 Carasova

## Lungime Segmente

1) Valorile lungimilor segmentelor sunt obținute din proiecție în plan.

Punct început	X / Y	Punct sfârșit	X / Y	Lungime segment (** (m)
1	255.431,116 417.896,348	2	255.398,002 417.887,44	34.292
2	255.398,002 417.887,44	3	255.426,722 417.790,868	100.753
3	255.426,722 417.790,868	4	255.432,916 417.793,804	6.854
4	255.432,916 417.793,804	5	255.447,145 417.803,301	17.107

Punct început	X / Y	Punct sfârșit	X / Y	Lungime segment (** (m)
5	255.447,145 417.803,301	6	255.449,596 417.805,169	3.082
6	255.449,596 417.805,169	7	255.450,929 417.822,243	17.126
7	255.450,929 417.822,243	8	255.448,173 417.831,401	9.564
8	255.448,173 417.831,401	1	255.431,116 417.896,348	67.149

\*\* Lungimile segmentelor sunt determinate în planul de proiecție Stereo 70 și sunt rotunjite la 1 milimetru.

\*\*\* Distanța dintre puncte este formată din segmente cumulate ce sunt mai mici decât valoarea 1 milimetru.

**DATE DESPRE IMOBILUL NR. 6455**

Oficiul de Cadastru și Publicitate Imobiliară CARAS-SEVERIN  
Biroul de Cadastru și Publicitate Imobiliară Resita

**A. Partea I. Descrierea imobilului**

Nr. CF vechi:4474, 886 Carasova

Nr. topografic:2778, 2779

TEREN Extravilan

Adresa: Jud. Caraş-Severin

Nr. Crt	Nr cadastral Nr. topografic	Suprafaţa* (mp)	Observații / Referințe
A1		3.103	Sector cadastral:11 Teren neimprejmuit;

**B. Partea II. Proprietari și acte**

Inscrieri privitoare la dreptul de proprietate și alte drepturi reale		Referințe
<b>385 / 17/02/1993</b>		
Act Notarial nr. CI nr. 1445/1993, din 01/01/1993 emis de -;		
B1	Intabulare, drept de PROPRIETATE, intretinere, asupra 640 mp, dobandit prin Conventie, cota actuala 6/8 1) DRAGHIA NICOLAE, , si sotia 2) DRAGHIA MARIA, n. Pozderca, bun comun <i>OBSERVATII: Provine din CF 4474 Carasova.</i>	A1
<b>468 / 27/02/1993</b>		
Act Notarial nr. CM nr. 96/1993, din 01/01/1993 emis de Not. Jud. Caras-Severin;		
B2	Intabulare, drept de PROPRIETATE, succesiune legala, asupra 640 mp, dobandit prin Conventie, cota actuala 2/8 1) DRAGHIA MARIA, , fiica <i>OBSERVATII: Provine din CF 4474 Carasova.</i>	A1
<b>128 / 20/02/1957</b>		
Act Notarial nr. CM nr. 248/956, din 01/01/1957 emis de Not. Stat Resita;		
B3	Intabulare, drept de PROPRIETATE, asupra 640 mp, dobandit prin Succesiune, cota actuala 3/8 1) FRANA MARIA, , min. nepoata de fiica <i>OBSERVATII: Provine din CF 866 Carasova</i>	A1
B4	Intabulare, drept de PROPRIETATE, asupra 640 mp, dobandit prin Succesiune, cota actuala 3/8 1) FRANA ION, , min. nepot de fiu <i>OBSERVATII: Provine din CF 866 Carasova</i>	A1
<b>468 / 24/02/1993</b>		
Act Notarial nr. CM nr. 96/1993, din 01/01/1993 emis de Not. Jud. Caras-Severin;		
B5	Intabulare, drept de PROPRIETATE, asupra 640 mp, dobandit prin Succesiune, cota actuala 2/8 1) DRAGHIA MARIA, , fiica <i>OBSERVATII: Provine din CF 886 Carasova</i>	A1
/		
Act Administrativ nr. 3902, din 01/11/2024 emis de PRIMARIA COMUNEI CARASOVA;		
B6	Inscrierea posesiei, drept de PROPRIETATE, dobandit prin Lege, cota actuala 1/1 1) NEIDENTIFICAT NEIDENTIFICAT	A1
Act Normativ nr. 7, din 13/03/1996 emis de PARLAMENTUL ROMANIEI;		
B7	Se noteaza mentiunea de proprietar neidentificat, asupra 1823 mp.	A1

**C. Partea III. SARCINI**

Inscrieri privind dezmembramintele dreptului de proprietate, drepturi reale de garanție și sarcini		Referințe
<b>5558 / 01/01/1909</b>		
Act Notarial nr. FN, din 01/01/1909 emis de -;		
C1	Se noteaza dreptul de intretinere, asupra 640 mp in favoarea lui Beul Giuregi si sotia Beul Ileana <i>OBSERVATII: Provine din CF 4474 Carasova.</i>	A1

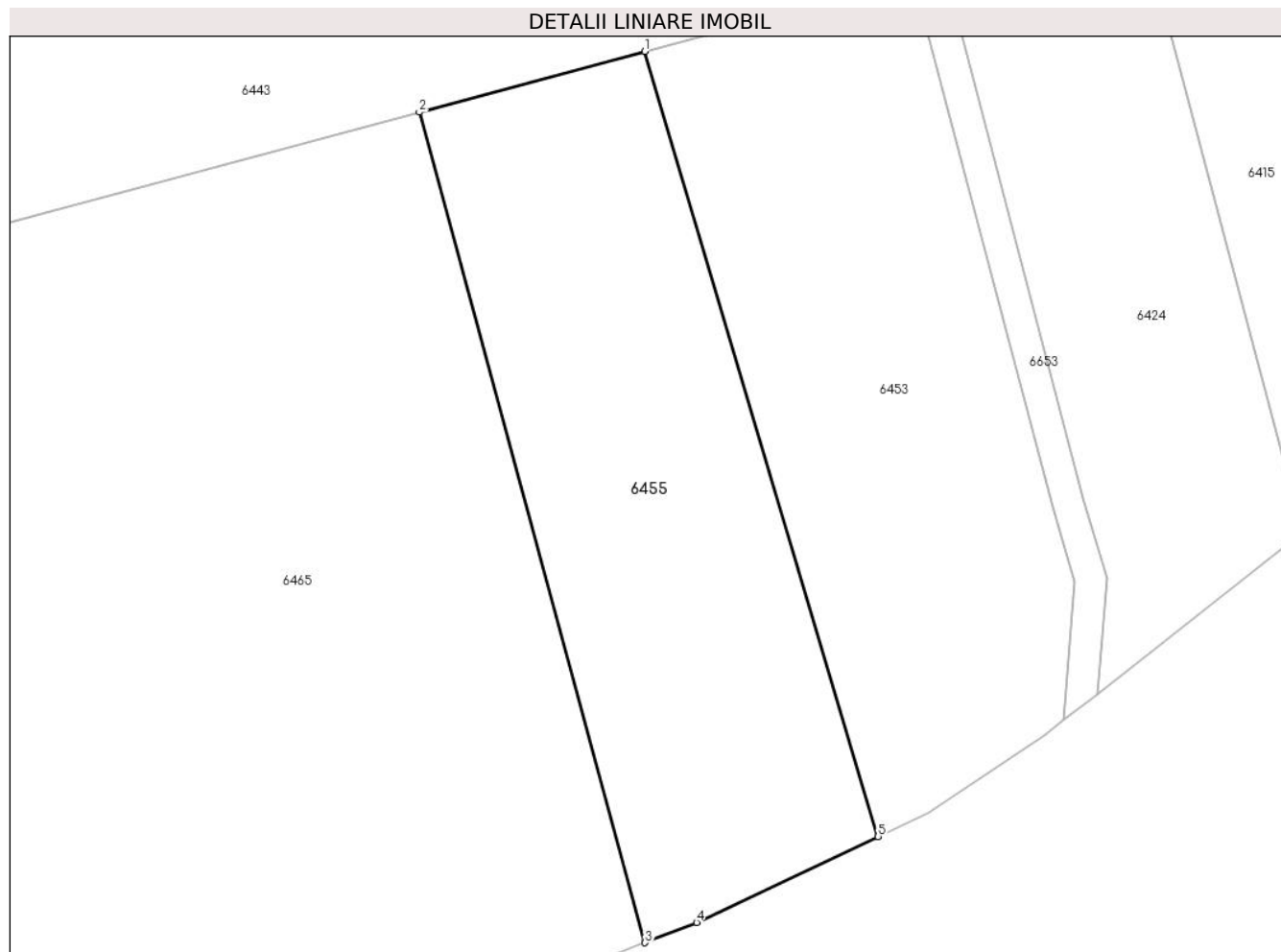
Inscrieri privind dezmembramintele dreptului de proprietate, drepturi reale de garanție și sarcini		Referințe
<b>4400 / 01/01/1901</b>		
Act Normativ nr. FN, din 01/01/1901 emis de -;		
C2	Se noteaza dreptul de intretinere, asupra 640 mp in favoarea lui Frana Martin si sotia Frana Maria, n. Beul <i>OBSERVATII: Provine din CF 4474 Carasova.</i>	A1
<b>385 / 17/02/1993</b>		
Act Notarial nr. CI nr. 1445/1993, din 01/01/1993 emis de -;		
C3	Se noteaza dreptul de intretinere, asupra 640 mp in favoarea lui Draghia Maria si sotul Draghia Mihai <i>OBSERVATII: Provine din CF 4474 Carasova.</i>	A1

## Anexa Nr. 1 La Partea I

## Teren

Nr cadastral	Suprafața (mp)*	Observații / Referințe
	3.103	

\* Suprafața este determinată în planul de proiecție Stereo 70.



## Date referitoare la teren

Crt	Categorie folosință	Intravilan	Suprafața (mp)	Tarla	Parcelă	Nr. topo	Observații / Referințe
1	faneata	NU	3.103	-	-	2778, 2779	Den. de loc : Malul Breg, se identifica partial cu nr. top 2778 din CF vechi 4474 Carasova, partial cu nr. top 2779 din CF 886 Carasova

## Lungime Segmente

1) Valorile lungimilor segmentelor sunt obținute din proiecție în plan.

Punct început	X / Y	Punct sfârșit	X / Y	Lungime segment (** (m)
1	255.398,002 417.887,44	2	255.370,219 417.879,967	28.77
2	255.370,219 417.879,967	3	255.398,024 417.777,795	105.887
3	255.398,024 417.777,795	4	255.404,384 417.780,277	6.828
4	255.404,384 417.780,277	5	255.426,722 417.790,868	24.722

Punct început	X / Y	Punct sfârșit	X / Y	Lungime segment (** (m)
5	255.426,722 417.790,868	1	255.398,002 417.887,44	100.753

\*\* Lungimile segmentelor sunt determinate în planul de proiecție Stereo 70 și sunt rotunjite la 1 milimetru.

\*\*\* Distanța dintre puncte este formată din segmente cumulate ce sunt mai mici decât valoarea 1 milimetru.



## DATE DESPRE IMOBILUL NR. 6459

Oficiul de Cadastru și Publicitate Imobiliară CARAS-SEVERIN  
Biroul de Cadastru și Publicitate Imobiliară Resita

## A. Partea I. Descrierea imobilului

TEREN Extravilan

Nr. CF vechi:1455 Carasova

Nr. topografic:2776

Adresa: Jud. Caraș-Severin

Nr. Crt	Nr cadastral Nr. topografic	Suprafața* (mp)	Observații / Referințe
A1	30031	13.993	Sector cadastral:11 Teren neimprejmuit; Arabil in Malul Breg

## Construcții

Crt	Nr cadastral Nr. topografic	Adresa	Observații / Referințe
A1.1	30031-C1	Jud. Caraș-Severin	Nr. niveluri:1; S. construita la sol:44 mp; Anexa

## B. Partea II. Proprietari și acte

Inscrieri privitoare la dreptul de proprietate și alte drepturi reale		Referințe
<b>13471 / 13/05/2009</b>		
Act Notarial nr. 116, din 04/05/2009 emis de NP POPESCU RODICA;		
B1	Intabulare, drept de PROPRIETATE, asupra 5755 mp, dobandit prin Succesiune, cota actuala 1/4 1) <b>REBEGILA NICOLAE</b> , , fiu	A1
B2	Intabulare, drept de PROPRIETATE, asupra 5755 mp, dobandit prin Succesiune, cota actuala 1/4 1) <b>REBEGILA PETRU</b> , , fiu	A1
<b>13480 / 13/05/2009</b>		
Act Notarial nr. 1952, din 04/05/2009 emis de NP POPESCU RODICA;		
B3	Intabulare, drept de PROPRIETATE donatie, bun propriu, asupra 5755 mp, dobandit prin Conventie, cota actuala 1/4 1) <b>REBEGILA NICOLAE</b>	A1
B4	Intabulare, drept de PROPRIETATE donatie, bun propriu, asupra 5755 mp, dobandit prin Conventie, cota actuala 1/4 1) <b>REBEGILA PETRU</b>	A1
/		
Act Normativ nr. L7, din 13/03/1996 emis de PARLAMENTUL ROMANIEI;		
B5	Intabulare, drept de PROPRIETATE, asupra 8238 mp, dobandit prin Lege, cota actuala 1/1 1) <b>NEIDENTIFICAT NEIDENTIFICAT</b>	A1
Act Normativ nr. L7, din 13/03/1996 emis de PARLAMENTUL ROMANIEI (Adeverinta nr. 3902/01.11.2024, emisa de Primaria Comunei Carasova.);		
B6	Intabulare, drept de PROPRIETATE, dobandit prin Construire, cota actuala 1/1 1) <b>REBEGILA PETRU</b> , vaduv 2) <b>REBEGILA NICOLAE</b> , , fiu	A1.1

## C. Partea III. SARCINI

Inscrieri privind dezmembramintele dreptului de proprietate, drepturi reale de garanție și sarcini		Referințe
<b>1047 / 22/04/1937</b>		
Act Notarial nr. 2911/1925, din 01/01/1937 emis de -;		
C1	Intabulare, drept de UZUFRACT VIAGER, asupra 5755 mp, cota actuala 1/1, cota initiala 1/1 1) <b>REBEGILA MARTA</b> , vaduva <i>OBSERVATII: (provenita din conversia CF 1455)</i>	A1
<b>916 / 10/04/1993</b>		
Act Notarial nr. 3092, din 01/04/1993 emis de Notariatul Jud Caras Severin;		
C2	drept de intretinere, asupra 5755 mp in favoarea :	A1

Inscrieri privind dezmembramintele dreptului de proprietate, drepturi reale de garanție și sarcini	Referințe
1) <b>REBEGILA PETRU</b> , vaduv <i>OBSERVATII: (provenita din conversia CF 1455)</i>	

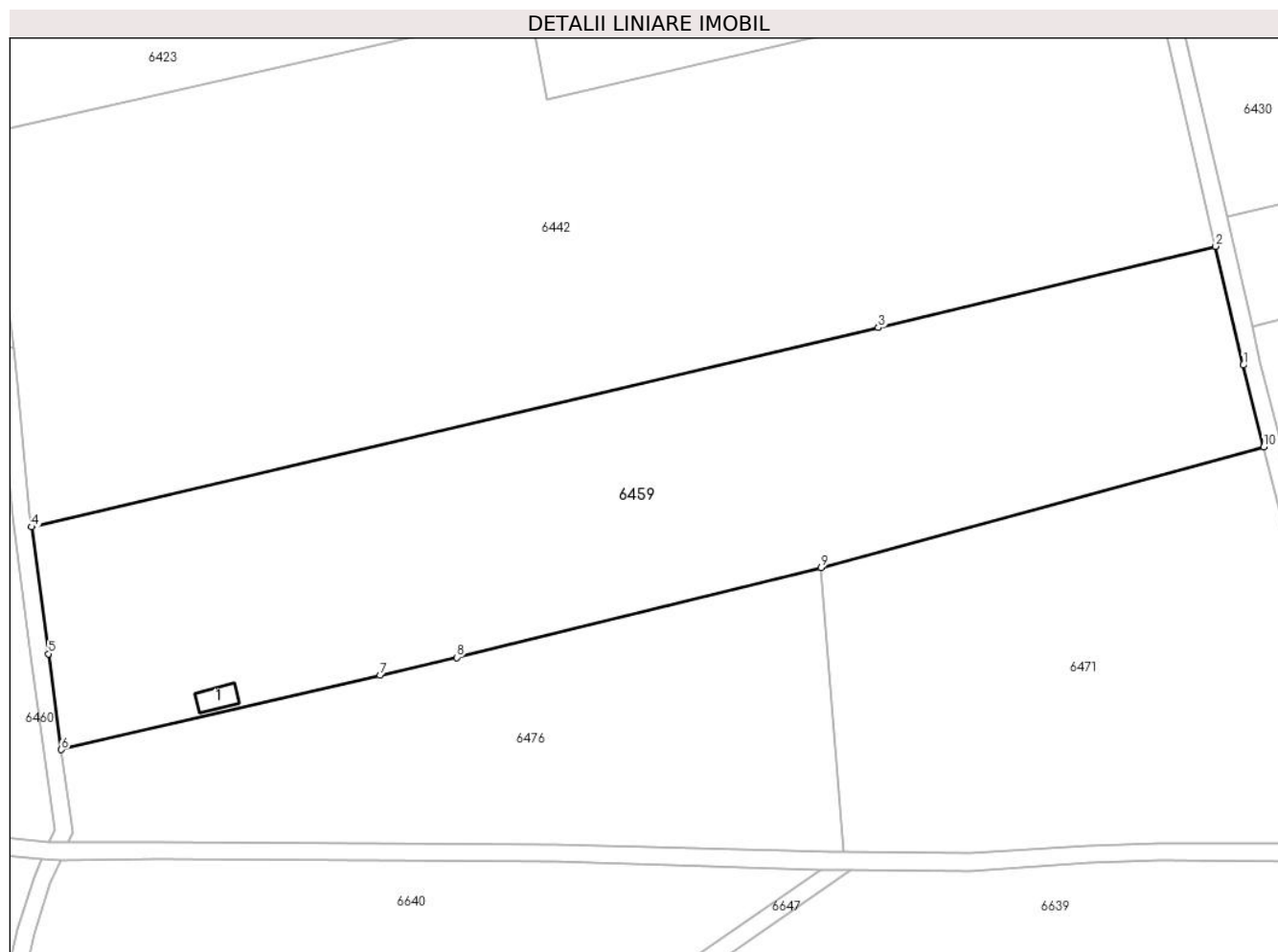


## Anexa Nr. 1 La Partea I

## Teren

Nr cadastral	Suprafața (mp)*	Observații / Referințe
30031	13.993	Arabil in Malul Breg

\* Suprafața este determinată în planul de proiecție Stereo 70.



## Date referitoare la teren

Crt	Categorie folosință	Intravilan	Suprafața (mp)	Tarla	Parcelă	Nr. topo	Observații / Referințe
1	curți constructii	NU	45	-	-	2776	Den. de loc : Malul Breg, se identifica total cu nr. top 2776 din CF 30031 (CF vechi 1455 Carasova)
2	livada	NU	3.411	-	-	2776	Den. de loc : Malul Breg, se identifica total cu nr. top 2776 din CF 30031 (CF vechi 1455 Carasova)
3	faneata	NU	10.537	-	-	2776	Den. de loc : Malul Breg, se identifica total cu nr. top 2776 din CF 30031 (CF vechi 1455 Carasova)

## Date referitoare la construcții

Crt	Număr	Destinație construcție	Supraf. (mp)	Situație juridică	Observații / Referințe
A1.1	30031-C1	construcții anexa	44	Cu acte	Nr. niveluri:1; S. construita la sol:44 mp; Anexa

## Lungime Segmente

1) Valorile lungimilor segmentelor sunt obținute din proiecție în plan.

Punct început	X / Y	Punct sfârșit	X / Y	Lungime segment (** (m)
1	255.179,528 417.846,951	2	255.173,297 417.874,034	27.791

Punct început	X / Y	Punct sfârșit	X / Y	Lungime segment (** (m)
2	255.173,297 417.874,034	3	255.096,4 417.855,487	79.102
3	255.096,4 417.855,487	4	254.903,362 417.810,09	198.304
4	254.903,362 417.810,09	5	254.907,182 417.781,193	29.149
5	254.907,182 417.781,193	6	254.910,13 417.759,341	22.049
6	254.910,13 417.759,341	7	254.982,808 417.776,299	74.63
7	254.982,808 417.776,299	8	255.000,282 417.780,376	17.943
8	255.000,282 417.780,376	9	255.083,299 417.800,854	85.505
9	255.083,299 417.800,854	10	255.184,234 417.828,297	104.599
10	255.184,234 417.828,297	1	255.179,528 417.846,951	19.238

\*\* Lungimile segmentelor sunt determinate în planul de proiecție Stereo 70 și sunt rotunjite la 1 milimetru.

\*\*\* Distanța dintre puncte este formată din segmente cumulate ce sunt mai mici decât valoarea 1 milimetru.

**DATE DESPRE IMOBILUL NR. 6460**

Oficiul de Cadastru și Publicitate Imobiliară CARAS-SEVERIN  
Biroul de Cadastru și Publicitate Imobiliară Resita

**A. Partea I. Descrierea imobilului**

Nr. CF vechi: 3930, 3865 Carasova  
Nr. topografic: 2752/4, 2752/5

TEREN Extravilan

Adresa: Jud. Caraș-Severin

Nr. Crt	Nr cadastral Nr. topografic	Suprafața* (mp)	Observații / Referințe
A1		31.078	Sector cadastral: 11 Teren neimprejmuit;

**Construcții**

Crt	Nr cadastral Nr. topografic	Adresa	Observații / Referințe
A1.1		Jud. Caraș-Severin	Nr. niveluri: 1; S. construita la sol: 86 mp; Anexa
A1.2		Jud. Caraș-Severin	Nr. niveluri: 1; S. construita la sol: 117 mp; Anexa

**B. Partea II. Proprietari și acte**

Inscrieri privitoare la dreptul de proprietate și alte drepturi reale		Referințe
<b>3863 / 06/10/1994</b>		
Act Notarial nr. CD nr. 9949/1994, din 06/10/1994 emis de -;		
B1	Intabulare, drept de PROPRIETATE, donatie, asupra 19274 mp, dobandit prin Conventie, cota actuala 1/1 1) <b>BOCSAN GHEORGHE</b> <i>OBSERVATII: Provine din CF 3865 Carasova.</i>	A1
/		
Act Normativ nr. L7, din 13/03/1996 emis de PARLAMENTUL ROMANIEI;		
B2	Intabulare, drept de PROPRIETATE, asupra 11804 mp, dobandit prin Lege, cota actuala 1/1 1) <b>NEIDENTIFICAT NEIDENTIFICAT</b>	A1
Act Normativ nr. L7, din 13/03/1996 emis de PARLAMENTUL ROMANIEI (Adeverinta nr. 1920/27.06.2024, emisa de Primaria Comunei Carasova.);		
B3	Se noteaza posesia factica in favoarea lui: 1) <b>BOCSAN GHEORGHE</b>	A1
Act Normativ nr. L7, din 13/03/1996 emis de PARLAMENTUL ROMANIEI (Adeverinta nr. 3902/01.11.2024, emisa de Primaria Comunei Carasova.);		
B4	Intabulare, drept de PROPRIETATE, dobandit prin Construire, cota actuala 1/1 1) <b>BOCSAN GHEORGHE</b>	A1.1, A1.2

**C. Partea III. SARCINI .**

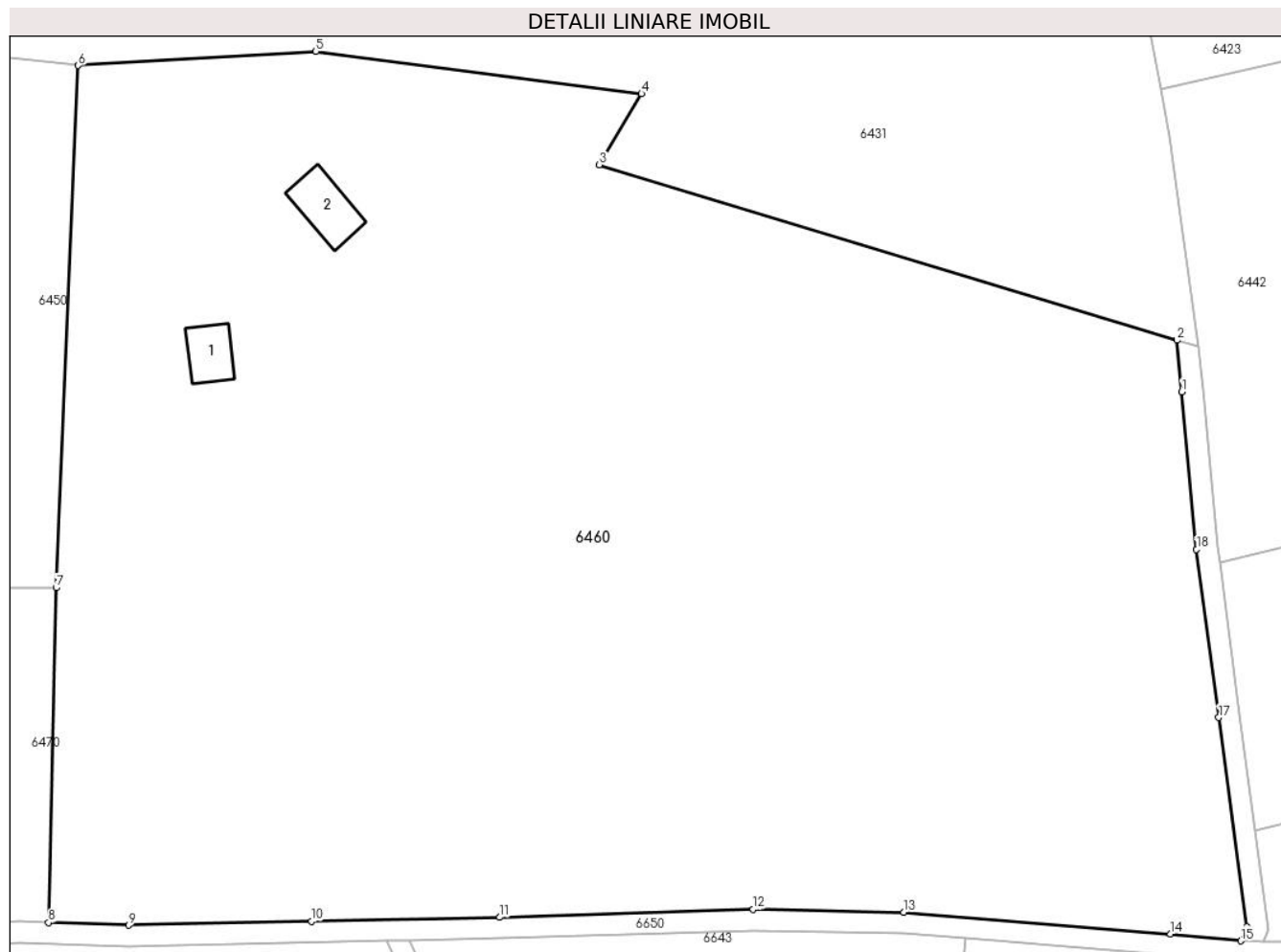
Inscrieri privind dezmembramintele dreptului de proprietate, drepturi reale de garanție și sarcini	Referințe
NU SUNT	

## Anexa Nr. 1 La Partea I

## Teren

Nr cadastral	Suprafața (mp)*	Observații / Referințe
	31.078	

\* Suprafața este determinată în planul de proiecție Stereo 70.



## Date referitoare la teren

Crt	Categorie folosință	Intra vilan	Suprafața (mp)	Tarla	Parcelă	Nr. topo	Observații / Referințe
1	curți constructii	NU	203	-	-	2752/4, 2752/5	Den. de loc : Malul Breg, se identifica total cu nr. top 2752/4 din CF vechi 3930 Carasova, total cu nr. top 2752/5 din CF vechi 3865 Carasova
2	faneata	NU	5.825	-	-	2752/4, 2752/5	Faneata impadurita. Den. de loc : Malul Breg, se identifica total cu nr. top 2752/4 din CF vechi 3930 Carasova, total cu nr. top 2752/5 din CF vechi 3865 Carasova
3	faneata	NU	25.050	-	-	2752/4, 2752/5	Den. de loc : Malul Breg, se identifica total cu nr. top 2752/4 din CF vechi 3930 Carasova, total cu nr. top 2752/5 din CF vechi 3865 Carasova

## Date referitoare la construcții

Crt	Număr	Destinație construcție	Supraf. (mp)	Situație juridică	Observații / Referințe
A1.1		constructii anexa	86	Cu acte	Nr. niveluri:1; S. construita la sol:86 mp; Anexa
A1.2		constructii anexa	117	Cu acte	Nr. niveluri:1; S. construita la sol:117 mp; Anexa

**Lungime Segmente**

1) Valorile lungimilor segmentelor sunt obținute din proiecție în plan.

Punct început	X / Y	Punct sfârșit	X / Y	Lungime segment (** (m)
1	254.896,213 417.842,37	2	254.895,301 417.852,118	9.791
2	254.895,301 417.852,118	3	254.785,821 417.885,388	114.423
3	254.785,821 417.885,388	4	254.793,814 417.898,825	15.634
4	254.793,814 417.898,825	5	254.732,09 417.906,853	62.244
5	254.732,09 417.906,853	6	254.687,055 417.904,151	45.115
6	254.687,055 417.904,151	7	254.682,868 417.805,25	98.99
7	254.682,868 417.805,25	8	254.681,405 417.741,82	63.447
8	254.681,405 417.741,82	9	254.696,603 417.741,325	15.206
9	254.696,603 417.741,325	10	254.731,28 417.742,054	34.685
10	254.731,28 417.742,054	11	254.766,953 417.742,804	35.68
11	254.766,953 417.742,804	12	254.814,955 417.744,339	48.027
12	254.814,955 417.744,339	13	254.843,526 417.743,744	28.577
13	254.843,526 417.743,744	14	254.894,092 417.739,622	50.734
14	254.894,092 417.739,622	15	254.907,381 417.738,355	13.349
15	254.907,381 417.738,355	16	254.908,562 417.741,05	2.942
16	254.908,562 417.741,05	17	254.903,217 417.780,663	39.972
17	254.903,217 417.780,663	18	254.899,01 417.812,495	32.109
18	254.899,01 417.812,495	1	254.896,213 417.842,37	30.005

\*\* Lungimile segmentelor sunt determinate în planul de proiecție Stereo 70 și sunt rotunjite la 1 milimetru.

\*\*\* Distanța dintre puncte este formată din segmente cumulate ce sunt mai mici decât valoarea 1 milimetru.



**DATE DESPRE IMOBILUL NR. 6465**

Oficiul de Cadastru și Publicitate Imobiliară CARAS-SEVERIN  
Biroul de Cadastru și Publicitate Imobiliară Resita

**A. Partea I. Descrierea imobilului**

Nr. CF vechi:4474, 886 Carasova  
Nr. topografic:2778, 2779

TEREN Extravilan

Adresa: Jud. Caraș-Severin

Nr. Crt	Nr cadastral Nr. topografic	Suprafața* (mp)	Observații / Referințe
A1		21.672	Sector cadastral:11 Teren neimprejmuit;

**B. Partea II. Proprietari și acte**

Inscrieri privitoare la dreptul de proprietate și alte drepturi reale		Referințe
<b>385 / 17/02/1993</b>		
Act Notarial nr. CI nr. 1445/1993, din 01/01/1993 emis de -;		
B1	Intabulare, drept de PROPRIETATE, intretinere, asupra 4471 mp, dobandit prin Conventie, cota actuala 6/8 1) DRAGHIA NICOLAE, , si sotia 2) DRAGHIA MARIA, n. Pozderca, bun comun <i>OBSERVATII: Provine din CF 4474 Carasova.</i>	A1
<b>468 / 27/02/1993</b>		
Act Notarial nr. CM nr. 96/1993, din 01/01/1993 emis de Not. Jud. Caras-Severin;		
B2	Intabulare, drept de PROPRIETATE, succesiune legala, asupra 4471 mp, dobandit prin Conventie, cota actuala 2/8 1) DRAGHIA MARIA, , fiica <i>OBSERVATII: Provine din CF 4474 Carasova.</i>	A1
<b>128 / 20/02/1957</b>		
Act Notarial nr. CM nr. 248/956, din 01/01/1957 emis de Not. Stat Resita;		
B3	Intabulare, drept de PROPRIETATE, asupra 4471 mp, dobandit prin Succesiune, cota actuala 3/8 1) FRANA MARIA, , min. nepoata de fiica <i>OBSERVATII: Provine din CF 866 Carasova</i>	A1
B4	Intabulare, drept de PROPRIETATE, asupra 4471 mp, dobandit prin Succesiune, cota actuala 3/8 1) FRANA ION, , min. nepot de fiu <i>OBSERVATII: Provine din CF 866 Carasova</i>	A1
<b>468 / 24/02/1993</b>		
Act Notarial nr. CM nr. 96/1993, din 01/01/1993 emis de Not. Jud. Caras-Severin;		
B5	Intabulare, drept de PROPRIETATE, asupra 4471 mp, dobandit prin Succesiune, cota actuala 2/8 1) DRAGHIA MARIA, , fiica <i>OBSERVATII: Provine din CF 886 Carasova</i>	A1
/		
Act Normativ nr. L7, din 13/03/1996 emis de PARLAMENTUL ROMANIEI;		
B6	Intabulare, drept de PROPRIETATE, asupra 12730 mp, dobandit prin Lege, cota actuala 1/1 1) NEIDENTIFICAT NEIDENTIFICAT	A1

**C. Partea III. SARCINI**

Inscrieri privind dezmembramintele dreptului de proprietate, drepturi reale de garanție și sarcini		Referințe
<b>5558 / 01/01/1909</b>		
Act Notarial nr. FN, din 01/01/1909 emis de -;		
C1	Se noteaza dreptul de intretinere, asupra 4471 mp in favoarea lui Beul Giuregi si sotia Beul Ileana <i>OBSERVATII: Provine din CF 4474 Carasova.</i>	A1
<b>4400 / 01/01/1901</b>		
Act Normativ nr. FN, din 01/01/1901 emis de -;		

Inscrieri privind dezmembramintele dreptului de proprietate, drepturi reale de garanție și sarcini		Referințe
C2	Se noteaza dreptul de intretinere, asupra 4471 mp in favoarea lui Frana Martin si sotia Frana Maria, n. Beul <i>OBSERVATII: Provine din CF 4474 Carasova.</i>	A1
<b>385 / 17/02/1993</b>		
Act Notarial nr. CI nr. 1445/1993, din 01/01/1993 emis de -;		
C3	Se noteaza dreptul de intretinere, asupra 4471 mp in favoarea lui Draghia Maria si sotul Draghia Mihai <i>OBSERVATII: Provine din CF 4474 Carasova.</i>	A1

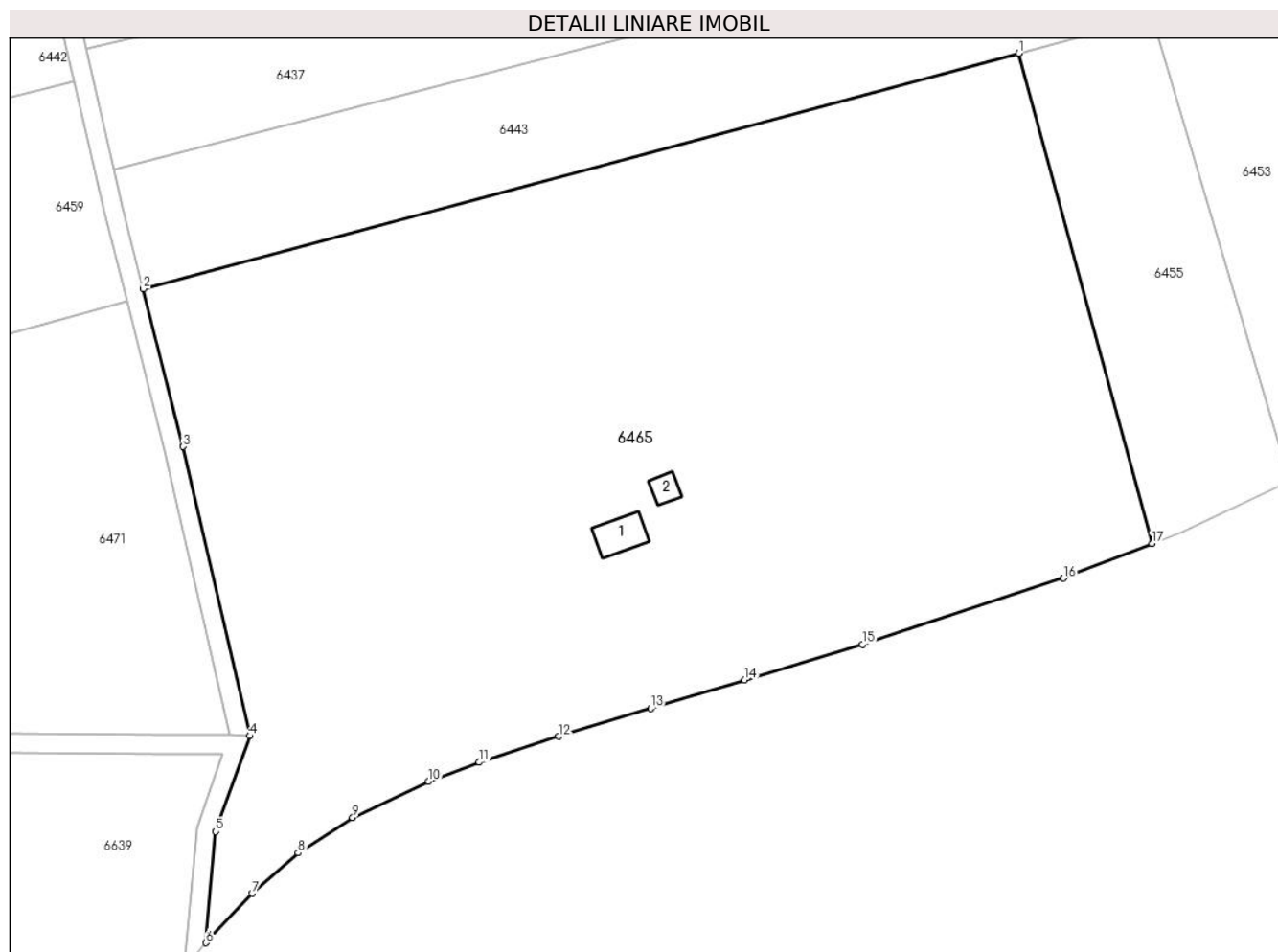


## Anexa Nr. 1 La Partea I

## Teren

Nr cadastral	Suprafața (mp)*	Observații / Referințe
	21.672	

\* Suprafața este determinată în planul de proiecție Stereo 70.



## Date referitoare la teren

Crt	Categorie folosință	Intra vilan	Suprafața (mp)	Tarla	Parcelă	Nr. topo	Observații / Referințe
1	faneata	NU	5.311	-	-	2778, 2779	Faneata împadurita. Den. de loc : Malul Breg, se identifica partial cu nr. top 2778 din CF vechi 4474 Carasova, partial cu nr. top 2779 din CF 886 Carasova
2	curți constructii	NU	110	-	-	2778, 2779	Faneata împadurita. Den. de loc : Malul Breg, se identifica partial cu nr. top 2778 din CF vechi 4474 Carasova, partial cu nr. top 2779 din CF 886 Carasova
3	faneata	NU	16.251	-	-	2778, 2779	Faneata împadurita. Den. de loc : Malul Breg, se identifica partial cu nr. top 2778 din CF vechi 4474 Carasova, partial cu nr. top 2779 din CF 886 Carasova

## Date referitoare la construcții

Crt	Număr	Destinație construcție	Supraf. (mp)	Situație juridică	Observații / Referințe
A1.1		constructii anexa	70	Fara acte	Nr. niveluri:1; S. construita la sol:70 mp; Anexa
A1.2		constructii anexa	29	Fara acte	Nr. niveluri:1; S. construita la sol:29 mp; Anexa

**Lungime Segmente**

1) Valorile lungimilor segmentelor sunt obținute din proiecție în plan.

Punct început	X / Y	Punct sfârșit	X / Y	Lungime segment (** (m)
1	255.370,219 417.879,967	2	255.187,709 417.830,873	188.998
2	255.187,709 417.830,873	3	255.196,004 417.797,993	33.91
3	255.196,004 417.797,993	4	255.209,903 417.737,744	61.831
4	255.209,903 417.737,744	5	255.202,819 417.717,811	21.155
5	255.202,819 417.717,811	6	255.200,801 417.694,627	23.272
6	255.200,801 417.694,627	7	255.210,379 417.704,922	14.062
7	255.210,379 417.704,922	8	255.220,023 417.713,332	12.795
8	255.220,023 417.713,332	9	255.231,352 417.720,718	13.525
9	255.231,352 417.720,718	10	255.247,218 417.728,231	17.554
10	255.247,218 417.728,231	11	255.257,754 417.732,23	11.269
11	255.257,754 417.732,23	12	255.274,361 417.737,613	17.458
12	255.274,361 417.737,613	13	255.293,537 417.743,46	20.047
13	255.293,537 417.743,46	14	255.313,092 417.749,378	20.431
14	255.313,092 417.749,378	15	255.337,667 417.756,812	25.675
15	255.337,667 417.756,812	16	255.379,567 417.770,595	44.109
16	255.379,567 417.770,595	17	255.398,024 417.777,795	19.811
17	255.398,024 417.777,795	1	255.370,219 417.879,967	105.887

\*\* Lungimile segmentelor sunt determinate în planul de proiecție Stereo 70 și sunt rotunjite la 1 milimetru.

\*\*\* Distanța dintre puncte este formată din segmente cumulate ce sunt mai mici decât valoarea 1 milimetru.

**DATE DESPRE IMOBILUL NR. 6467**

Oficiul de Cadastru și Publicitate Imobiliară CARAS-SEVERIN  
Biroul de Cadastru și Publicitate Imobiliară Resita

**A. Partea I. Descrierea imobilului**

TEREN Extravilan

Adresa: Jud. Caraș-Severin

Nr. Crt	Nr cadastral Nr. topografic	Suprafața* (mp)	Observații / Referințe
A1		457	Sector cadastral:11 Teren neimprejmuit;

**B. Partea II. Proprietari și acte**

Inscrieri privitoare la dreptul de proprietate și alte drepturi reale	Referințe
/	
Act Normativ nr. L7, din 13/03/1996 emis de PARLAMENTUL ROMANIEI;	
B1	Inscrierea provizorie, drept de PROPRIETATE, dobandit prin Lege, cota actuala 1/1
	1) COMUNA CARASOVA, CIF:3227661

**C. Partea III. SARCINI .**

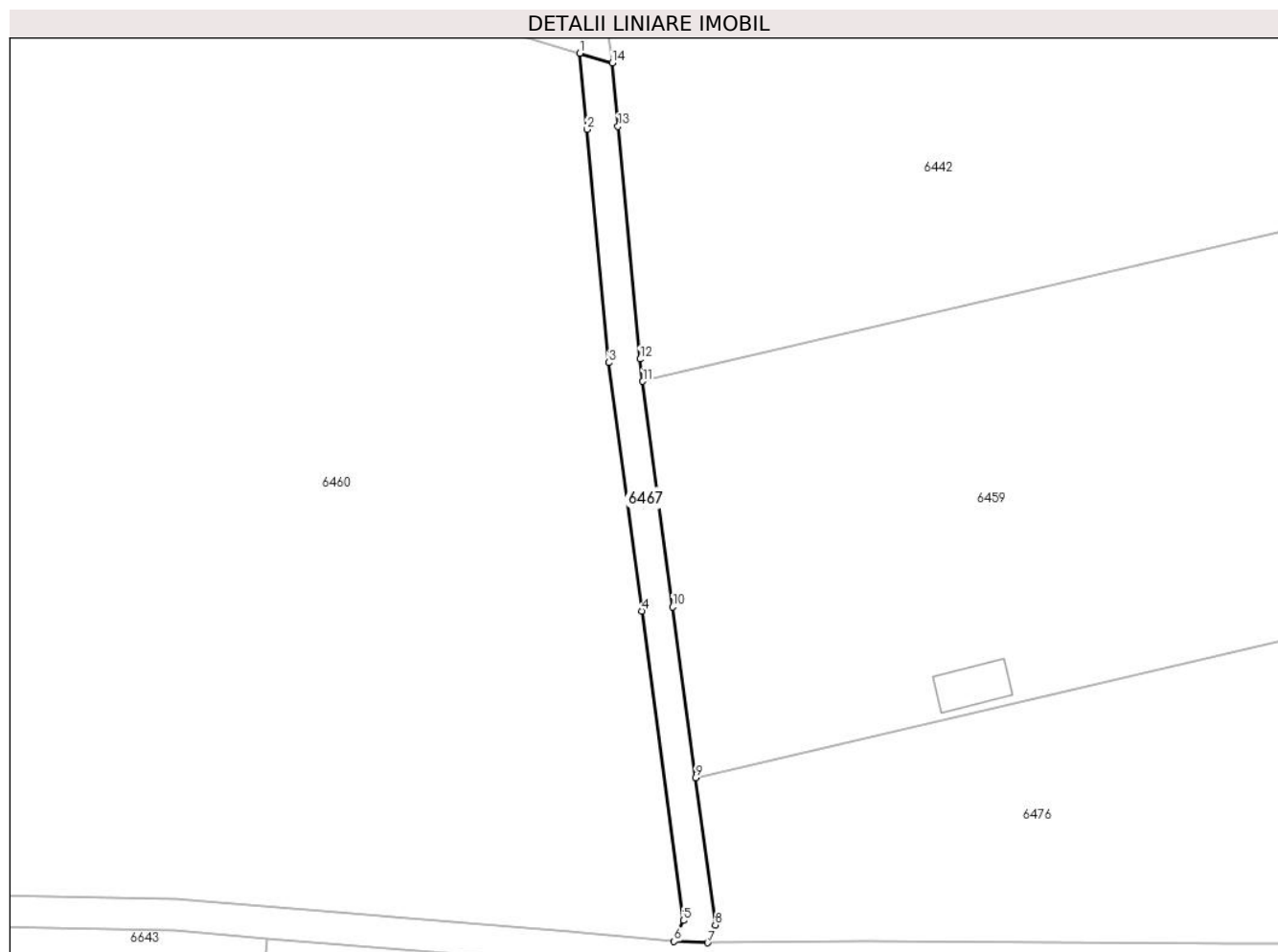
Inscrieri privind dezmembramintele dreptului de proprietate, drepturi reale de garanție și sarcini	Referințe
NU SUNT	

## Anexa Nr. 1 La Partea I

## Teren

Nr cadastral	Suprafața (mp)*	Observații / Referințe
	457	

\* Suprafața este determinată în planul de proiecție Stereo 70.



## Date referitoare la teren

Crt	Categorie folosință	Intravilan	Suprafața (mp)	Tarla	Parcelă	Nr. topo	Observații / Referințe
1	drum	NU	457	-	-	-	DE-drum de exploatare

## Lungime Segmente

1) Valorile lungimilor segmentelor sunt obținute din proiecție în plan.

Punct început	X / Y	Punct sfârșit	X / Y	Lungime segment (** (m)
1	254.895,301 417.852,118	2	254.896,213 417.842,37	9.791
2	254.896,213 417.842,37	3	254.899,01 417.812,495	30.005
3	254.899,01 417.812,495	4	254.903,217 417.780,663	32.109
4	254.903,217 417.780,663	5	254.908,562 417.741,05	39.972
5	254.908,562 417.741,05	6	254.907,381 417.738,355	2.942

Punct început	X / Y	Punct sfârșit	X / Y	Lungime segment (** (m)
6	254.907,381 417.738,355	7	254.911,676 417.738,191	4.298
7	254.911,676 417.738,191	8	254.912,676 417.740,473	2.491
8	254.912,676 417.740,473	9	254.910,13 417.759,341	19.04
9	254.910,13 417.759,341	10	254.907,182 417.781,193	22.049
10	254.907,182 417.781,193	11	254.903,362 417.810,09	29.149
11	254.903,362 417.810,09	12	254.902,985 417.812,944	2.878
12	254.902,985 417.812,944	13	254.900,196 417.842,743	29.929
13	254.900,196 417.842,743	14	254.899,436 417.850,861	8.154
14	254.899,436 417.850,861	1	254.895,301 417.852,118	4.322

\*\* Lungimile segmentelor sunt determinate în planul de proiecție Stereo 70 și sunt rotunjite la 1 milimetru.

\*\*\* Distanța dintre puncte este formată din segmente cumulate ce sunt mai mici decât valoarea 1 milimetru.



**DATE DESPRE IMOBILUL NR. 6470**

Oficiul de Cadastru și Publicitate Imobiliară CARAS-SEVERIN  
Biroul de Cadastru și Publicitate Imobiliară Resita

**A. Partea I. Descrierea imobilului**

TEREN Extravilan

Nr. CF vechi:3927 Carasova  
Nr. topografic:2575/2, 2752/3, 2752/7

Adresa: Jud. Caraș-Severin

Nr. Crt	Nr cadastral Nr. topografic	Suprafața* (mp)	Observații / Referințe
A1		4.177	Sector cadastral:11 Teren neimprejmuit;

**Construcții**

Crt	Nr cadastral Nr. topografic	Adresa	Observații / Referințe
A1.1		Jud. Caraș-Severin	Nr. niveluri:1; S. construita la sol:143 mp; Anexa
A1.2		Jud. Caraș-Severin	Nr. niveluri:1; S. construita la sol:42 mp; Anexa

**B. Partea II. Proprietari și acte**

Inscrieri privitoare la dreptul de proprietate și alte drepturi reale	Referințe	
<b>1192 / 21/04/1993</b>		
Act Notarial nr. CM nr. 245/1993, din 01/01/1993 emis de Not. Jud, Caras-Severin;		
B1	Intabulare, drept de PROPRIETATE, mostenire, asupra 3413 mp, dobandit prin Succesiune, cota actuala 20/64 1) <b>UDOVITA MARTA</b> , , fiica	A1
B2	Intabulare, drept de PROPRIETATE, succesiune legala, asupra 3413 mp, dobandit prin Succesiune, cota actuala 22/64 1) <b>UDOVITA MARTA</b> , , sora	A1
B3	Intabulare, drept de PROPRIETATE, asupra 3413 mp, dobandit prin Succesiune, cota actuala 11/64 1) <b>BEUL GHEORGHE</b>	A1
B4	Intabulare, drept de PROPRIETATE, asupra 3413 mp, dobandit prin Succesiune, cota actuala 11/64 1) <b>BEUL MARIA</b>	A1
/		
Act Normativ nr. L7, din 13/03/1996 emis de PARLAMENTUL ROMANIEI;		
B5	Intabulare, drept de PROPRIETATE, asupra 764 mp, dobandit prin Lege, cota actuala 1/1 1) <b>NEIDENTIFICAT NEIDENTIFICAT</b>	A1
Act Normativ nr. L7, din 13/03/1996 emis de PARLAMENTUL ROMANIEI (Adeverinta nr. 2300/31.07.2024, emisa de Primaria Comunei Carasova.);		
B6	Se noteaza posesia factica in favoarea lui: 1) <b>BEUL NICOLAE</b>	A1
Act Normativ nr. L7, din 13/03/1996 emis de PARLAMENTUL ROMANIEI (Adeverinta nr. 3902/01.11.2024, emisa de Primaria Comunei Carasova.);		
B7	Intabulare, drept de PROPRIETATE, dobandit prin Construire, cota actuala 1/1 1) <b>BEUL NICOLAE</b>	A1.1, A1.2

**C. Partea III. SARCINI .**

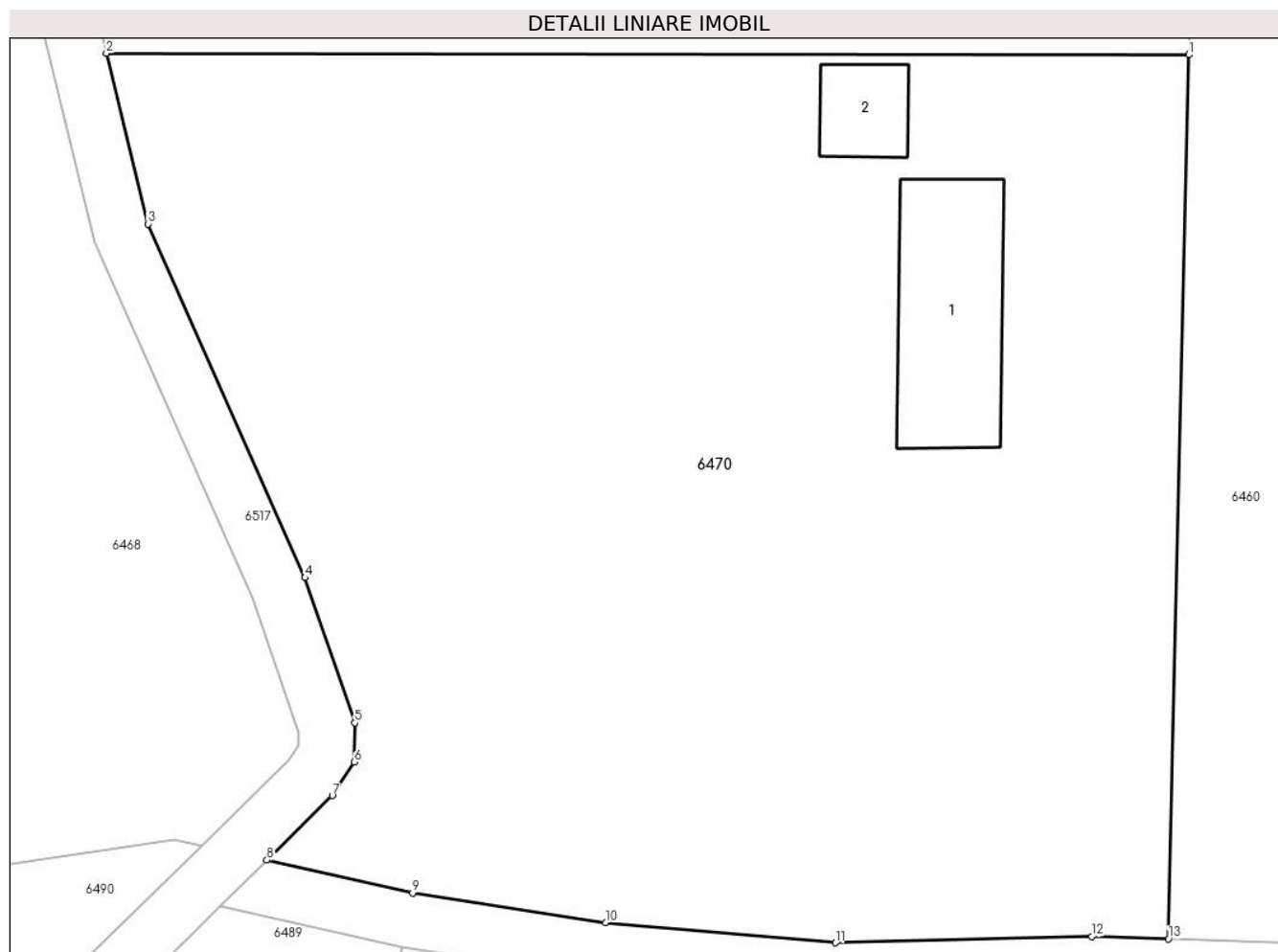
Inscrieri privind dezmembramintele dreptului de proprietate, drepturi reale de garanție și sarcini	Referințe
NU SUNT	

## Anexa Nr. 1 La Partea I

## Teren

Nr cadastral	Suprafața (mp)*	Observații / Referințe
	4.177	

\* Suprafața este determinată în planul de proiecție Stereo 70.



## Date referitoare la teren

Crt	Categorie folosință	Intra vilan	Suprafața (mp)	Tarla	Parcelă	Nr. topo	Observații / Referințe
1	curți constructii	NU	200	-	-	2575/2, 2752/3, 2752/7	Den. de loc : Malul Breg, se identifica total cu nr. top 2752/2, 2752/3, 2752/7 din CF vechi 3927 Carasova.
2	livada	NU	988	-	-	2575/2, 2752/3, 2752/7	Den. de loc : Malul Breg, se identifica total cu nr. top 2752/2, 2752/3, 2752/7 din CF vechi 3927 Carasova
3	faneata	NU	2.989	-	-	2575/2, 2752/3, 2752/7	Den. de loc : Malul Breg, se identifica total cu nr. top 2752/2, 2752/3, 2752/7 din CF vechi 3927 Carasova

## Date referitoare la construcții

Crt	Număr	Destinație construcție	Supraf. (mp)	Situație juridică	Observații / Referințe
A1.1		constructii anexa	143	Cu acte	Nr. niveluri:1; S. construita la sol:143 mp; Anexa
A1.2		constructii anexa	42	Cu acte	Nr. niveluri:1; S. construita la sol:42 mp; Anexa



**Lungime Segmente**

1) Valorile lungimilor segmentelor sunt obținute din proiecție în plan.

Punct început	X / Y	Punct sfârșit	X / Y	Lungime segment (** (m)
1	254.682,868 417.805,25	2	254.605,158 417.805,357	77.71
2	254.605,158 417.805,357	3	254.608,149 417.793,11	12.607
3	254.608,149 417.793,11	4	254.619,414 417.767,737	27.761
4	254.619,414 417.767,737	5	254.622,992 417.757,323	11.012
5	254.622,992 417.757,323	6	254.622,952 417.754,526	2.797
6	254.622,952 417.754,526	7	254.621,382 417.752,107	2.883
7	254.621,382 417.752,107	8	254.616,682 417.747,481	6.595
8	254.616,682 417.747,481	9	254.627,147 417.745,131	10.726
9	254.627,147 417.745,131	10	254.640,984 417.742,998	14.001
10	254.640,984 417.742,998	11	254.657,503 417.741,55	16.582
11	254.657,503 417.741,55	12	254.675,9 417.742,0	18.402
12	254.675,9 417.742,0	13	254.681,405 417.741,82	5.507
13	254.681,405 417.741,82	1	254.682,868 417.805,25	63.447

\*\* Lungimile segmentelor sunt determinate în planul de proiecție Stereo 70 și sunt rotunjite la 1 milimetru.

\*\*\* Distanța dintre puncte este formată din segmente cumulate ce sunt mai mici decât valoarea 1 milimetru.



**DATE DESPRE IMOBILUL NR. 6471**

Oficiul de Cadastru și Publicitate Imobiliară CARAS-SEVERIN  
Biroul de Cadastru și Publicitate Imobiliară Resita

**A. Partea I. Descrierea imobilului**

TEREN Extravilan

Nr. CF vechi:265 Carasova

Nr. topografic:2777

Adresa: Jud. Caraş-Severin

Nr. Crt	Nr cadastral Nr. topografic	Suprafaţa* (mp)	Observații / Referințe
A1	34073	Din acte: 8.686 Masurata: 8.656	Sector cadastral:11 Teren neimprejmuț;

**B. Partea II. Proprietari și acte**

Inscrieri privitoare la dreptul de proprietate și alte drepturi reale		Referințe
<b>2379 / 22/11/1920</b>		
Hotarare Judecatoreasca nr. P.R.3528/2, din 01/01/1920 emis de Judecatoria Resita;		
B1	Intabulare, drept de PROPRIETATEcu titlu de succesiune, asupra 6193 mp, dobandit prin Hotarare Judecatoreasca, cota actuala 2/16 1) <b>MIHAILA STANA</b> <i>OBSERVATII: (provenita din conversia CF 265 Carasova)</i>	A1
<b>131 / 26/01/1923</b>		
Act Notarial nr. FN, din 23/01/1923 emis de -;		
B2	Interdictie de instrainare, grevare, asupra 6193 mp in favoarea : 1) <b>MIHAILA MIHAI</b> <i>OBSERVATII: (provenita din conversia CF 265 Carasova)</i>	A1
<b>228 / 01/02/1926</b>		
Act Notarial nr. 534/921 si 468/925, din 01/01/1926 emis de -;		
B3	Intabulare, drept de PROPRIETATEcu titlu de succesiune, asupra 6193 mp, dobandit prin Succesiune, cota actuala 2/16 1) <b>LUGOJAN MARIAN</b> <i>OBSERVATII: (provenita din conversia CF 265 Carasova)</i>	A1
<b>46 / 19/01/1961</b>		
Act Notarial nr. 73/1960, din 01/01/1961 emis de Notariatul Resita;		
B4	Intabulare, drept de PROPRIETATE, asupra 6193 mp, dobandit prin Succesiune, cota actuala 1/16 1) <b>MIHAILA MARIA</b> <i>OBSERVATII: (provenita din conversia CF 265 Carasova)</i>	A1
B5	Intabulare, drept de PROPRIETATE, asupra 6193 mp, dobandit prin Succesiune, cota actuala 1/16 1) <b>MIHAILA MIHAI</b> <i>OBSERVATII: (provenita din conversia CF 265 Carasova)</i>	A1
B6	Intabulare, drept de PROPRIETATE, asupra 6193 mp, dobandit prin Succesiune, cota actuala 1/16 1) <b>STOIANOVICI AMALIA</b> <i>OBSERVATII: (provenita din conversia CF 265 Carasova)</i>	A1
B7	Intabulare, drept de PROPRIETATE, asupra 6193 mp, dobandit prin Succesiune, cota actuala 1/16 1) <b>TINCUL ECATERINA</b> <i>OBSERVATII: (provenita din conversia CF 265 Carasova)</i>	A1
<b>404 / 25/05/1965</b>		
Act Notarial nr. 116/1965, din 01/01/1965 emis de Notariatul Resita;		
B8	Intabulare, drept de PROPRIETATE, asupra 6193 mp, dobandit prin Succesiune, cota actuala 4/16 1) <b>TODOR PETRU</b> <i>OBSERVATII: (provenita din conversia CF 265 Carasova)</i>	A1
<b>420 / 15/05/1973</b>		
Act Notarial nr. 204/1973, din 01/01/1973 emis de Notariatul Resita;		
B9	Intabulare, drept de PROPRIETATE, asupra 6193 mp, dobandit prin Succesiune, cota actuala 1/16 1) <b>MIHAILA MARIA</b>	A1

Inscrieri privitoare la dreptul de proprietate și alte drepturi reale		Referințe
<i>OBSERVATII: (provenita din conversia CF 265 Carasova)</i>		
B10	Intabulare, drept de PROPRIETATE, asupra 6193 mp, dobandit prin Succesiune, cota actuala 3/16 1) <b>DOBRA MAGDALENA</b> <i>OBSERVATII: (provenita din conversia CF 265 Carasova)</i>	A1
/		
Act Normativ nr. L7, din 13/03/1996 emis de PARLAMENTUL ROMANIEI;		
B11	Intabulare, drept de PROPRIETATE, asupra 2493 mp, dobandit prin Lege, cota actuala 1/1 1) <b>NEIDENTIFICAT NEIDENTIFICAT</b>	A1
Act Normativ nr. L7, din 13/03/1996 emis de PARLAMENTUL ROMANIEI (Adeverinta nr. 1919/27.06.2024, emisa de Primaria Comunei Carasova.);		
B12	Se noteaza posesia factica in favoarea lui: 1) <b>BOCSAN GHEORGHE</b>	A1

### C. Partea III. SARCINI

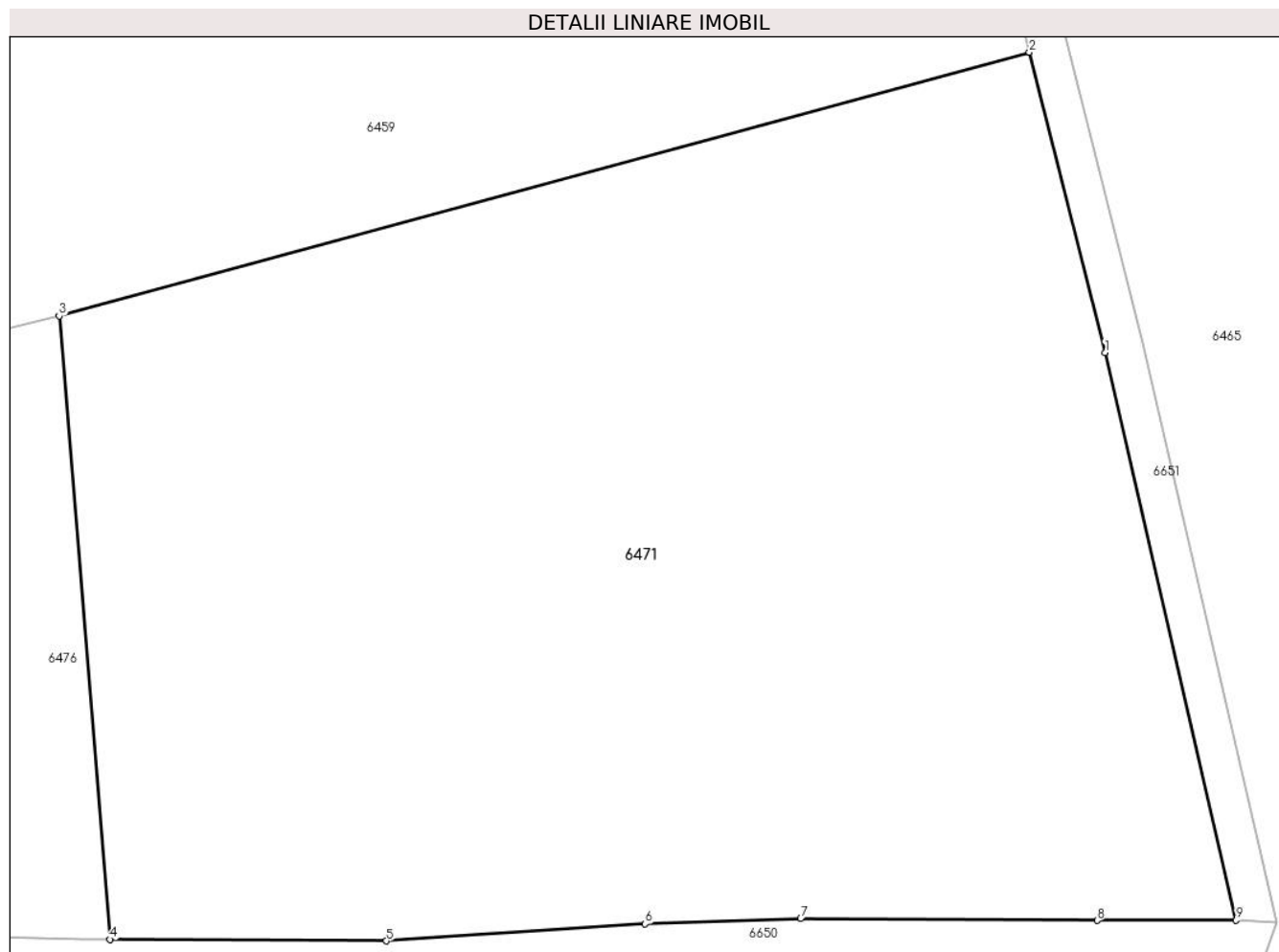
Inscrieri privind dezmembramintele dreptului de proprietate, drepturi reale de garanție și sarcini		Referințe
<b>2379 / 22/11/1920</b>		
Hotarare Judecatoreasca nr. PR 3582/2, din 01/01/1920 emis de Judecatoria Resita;		
C1	Cu obligatia de tinere pe viata, asupra 6193 mp in favoarea : Mihaila Maria, vad., nasc. Tincul <i>OBSERVATII: (provenita din conversia CF 265 Carasova)</i>	A1
<b>191 / 29/01/1923</b>		
Act Notarial nr. FN, din 01/01/1923 emis de -;		
C2	Cu obligatia de sustinere pe viata, asupra 6193 mp in favoarea : Mihaila Mihai <i>OBSERVATII: (provenita din conversia CF 265 Carasova)</i>	A1

## Anexa Nr. 1 La Partea I

## Teren

Nr cadastral	Suprafața (mp)*	Observații / Referințe
34073	Din acte: 8.686 Masurata: 8.656	

\* Suprafața este determinată în planul de proiecție Stereo 70.



## Date referitoare la teren

Crt	Categorie folosință	Intravilan	Suprafața (mp)	Tarla	Parcelă	Nr. topo	Observații / Referințe
1	faneata	NU	8.656	-	-	2777	Den. de loc : Malul Breg, se identifica partial cu nr. top 2777 din CF 34073 (CF vechi 265 Carasova)

## Lungime Segmente

1) Valorile lungimilor segmentelor sunt obținute din proiecție în plan.

Punct început	X / Y	Punct sfârșit	X / Y	Lungime segment (** (m)
1	255.192,115 417.797,054	2	255.184,234 417.828,297	32.222
2	255.184,234 417.828,297	3	255.083,299 417.800,854	104.599
3	255.083,299 417.800,854	4	255.088,608 417.735,969	65.102
4	255.088,608 417.735,969	5	255.117,345 417.735,818	28.738

Punct început	X / Y	Punct sfârșit	X / Y	Lungime segment (** (m)
5	255.117,345 417.735,818	6	255.144,268 417.737,581	26.98
6	255.144,268 417.737,581	7	255.160,444 417.738,135	16.185
7	255.160,444 417.738,135	8	255.191,279 417.737,936	30.836
8	255.191,279 417.737,936	9	255.205,743 417.737,983	14.464
9	255.205,743 417.737,983	1	255.192,115 417.797,054	60.622

\*\* Lungimile segmentelor sunt determinate în planul de proiecție Stereo 70 și sunt rotunjite la 1 milimetru.

\*\*\* Distanța dintre puncte este formată din segmente cumulate ce sunt mai mici decât valoarea 1 milimetru.

**DATE DESPRE IMOBILUL NR. 6476**

Oficiul de Cadastru și Publicitate Imobiliară CARAS-SEVERIN  
Biroul de Cadastru și Publicitate Imobiliară Resita

**A. Partea I. Descrierea imobilului**

Nr. CF vechi:265 Carasova  
Nr. topografic:2777

TEREN Extravilan

Adresa: Jud. Caraș-Severin

Nr. Crt	Nr cadastral Nr. topografic	Suprafața* (mp)	Observații / Referințe
A1	34073	Din acte: 7.342 Masurata: 7.432	Sector cadastral:11 Teren neimprejmut;

**B. Partea II. Proprietari și acte**

Inscrieri privitoare la dreptul de proprietate și alte drepturi reale		Referințe
<b>2379 / 22/11/1920</b>		
Hotarare Judecatoreasca nr. P.R.3528/2, din 01/01/1920 emis de Judecatoria Resita;		
B1	Intabulare, drept de PROPRIETATEcu titlu de succesiune, asupra 5317 mp, dobandit prin Hotarare Judecatoreasca, cota actuala 2/16 1) <b>MIHAILA STANA</b> <i>OBSERVATII: (provenita din conversia CF 265 Carasova)</i>	A1
<b>131 / 26/01/1923</b>		
Act Notarial nr. FN, din 23/01/1923 emis de -;		
B2	Interdictie de instrainare, grevare, asupra 5317 mp in favoarea : 1) <b>MIHAILA MIHAI</b> <i>OBSERVATII: (provenita din conversia CF 265 Carasova)</i>	A1
<b>228 / 01/02/1926</b>		
Act Notarial nr. 534/921 si 468/925, din 01/01/1926 emis de -;		
B3	Intabulare, drept de PROPRIETATEcu titlu de succesiune, asupra 5317 mp, dobandit prin Succesiune, cota actuala 2/16 1) <b>LUGOJAN MARIAN</b> <i>OBSERVATII: (provenita din conversia CF 265 Carasova)</i>	A1
<b>46 / 19/01/1961</b>		
Act Notarial nr. 73/1960, din 01/01/1961 emis de Notariatul Resita;		
B4	Intabulare, drept de PROPRIETATE, asupra 5317 mp, dobandit prin Succesiune, cota actuala 1/16 1) <b>MIHAILA MARIA</b> <i>OBSERVATII: (provenita din conversia CF 265 Carasova)</i>	A1
B5	Intabulare, drept de PROPRIETATE, asupra 5317 mp, dobandit prin Succesiune, cota actuala 1/16 1) <b>MIHAILA MIHAI</b> <i>OBSERVATII: (provenita din conversia CF 265 Carasova)</i>	A1
B6	Intabulare, drept de PROPRIETATE, asupra 5317 mp, dobandit prin Succesiune, cota actuala 1/16 1) <b>STOIANOVICI AMALIA</b> <i>OBSERVATII: (provenita din conversia CF 265 Carasova)</i>	A1
B7	Intabulare, drept de PROPRIETATE, asupra 5317 mp, dobandit prin Succesiune, cota actuala 1/16 1) <b>TINCUL ECATERINA</b> <i>OBSERVATII: (provenita din conversia CF 265 Carasova)</i>	A1
<b>404 / 25/05/1965</b>		
Act Notarial nr. 116/1965, din 01/01/1965 emis de Notariatul Resita;		
B8	Intabulare, drept de PROPRIETATE, asupra 5317 mp, dobandit prin Succesiune, cota actuala 4/16 1) <b>TODOR PETRU</b> <i>OBSERVATII: (provenita din conversia CF 265 Carasova)</i>	A1
<b>420 / 15/05/1973</b>		
Act Notarial nr. 204/1973, din 01/01/1973 emis de Notariatul Resita;		
B9	Intabulare, drept de PROPRIETATE, asupra 5317 mp, dobandit prin Succesiune, cota actuala 1/16 1) <b>MIHAILA MARIA</b>	A1

Inscrieri privitoare la dreptul de proprietate și alte drepturi reale		Referințe
<i>OBSERVATII: (provenita din conversia CF 265 Carasova)</i>		
B10	Intabulare, drept de PROPRIETATE, asupra 5317 mp, dobandit prin Succesiune, cota actuala 3/16 1) <b>DOBRA MAGDALENA</b> <i>OBSERVATII: (provenita din conversia CF 265 Carasova)</i>	A1
/		
Act Normativ nr. L7, din 13/03/1996 emis de PARLAMENTUL ROMANIEI;		
B11	Intabulare, drept de PROPRIETATE, asupra 2025 mp, dobandit prin Lege, cota actuala 1/1 1) <b>NEIDENTIFICAT NEIDENTIFICAT</b>	A1
Act Normativ nr. L7, din 13/03/1996 emis de PARLAMENTUL ROMANIEI (Adeverinta nr. 2298/31.07.2024, emisa de Primaria Comunei Carasova.);		
B12	Se noteaza posesia factica in favoarea lui: 1) <b>BEUL NICOLAE</b>	A1

### C. Partea III. SARCINI

Inscrieri privind dezmembramintele dreptului de proprietate, drepturi reale de garanție și sarcini		Referințe
<b>2379 / 22/11/1920</b>		
Hotarare Judecatoreasca nr. PR 3582/2, din 01/01/1920 emis de Judecatoria Resita;		
C1	Cu obligatia de tinere pe viata, asupra 5317 mp in favoarea : Mihaila Maria, vad., nasc. Tincul <i>OBSERVATII: (provenita din conversia CF 265 Carasova)</i>	A1
<b>191 / 29/01/1923</b>		
Act Notarial nr. FN, din 01/01/1923 emis de -;		
C2	Cu obligatia de sustinere pe viata, asupra 5317 mp in favoarea : Mihaila Mihai <i>OBSERVATII: (provenita din conversia CF 265 Carasova)</i>	A1

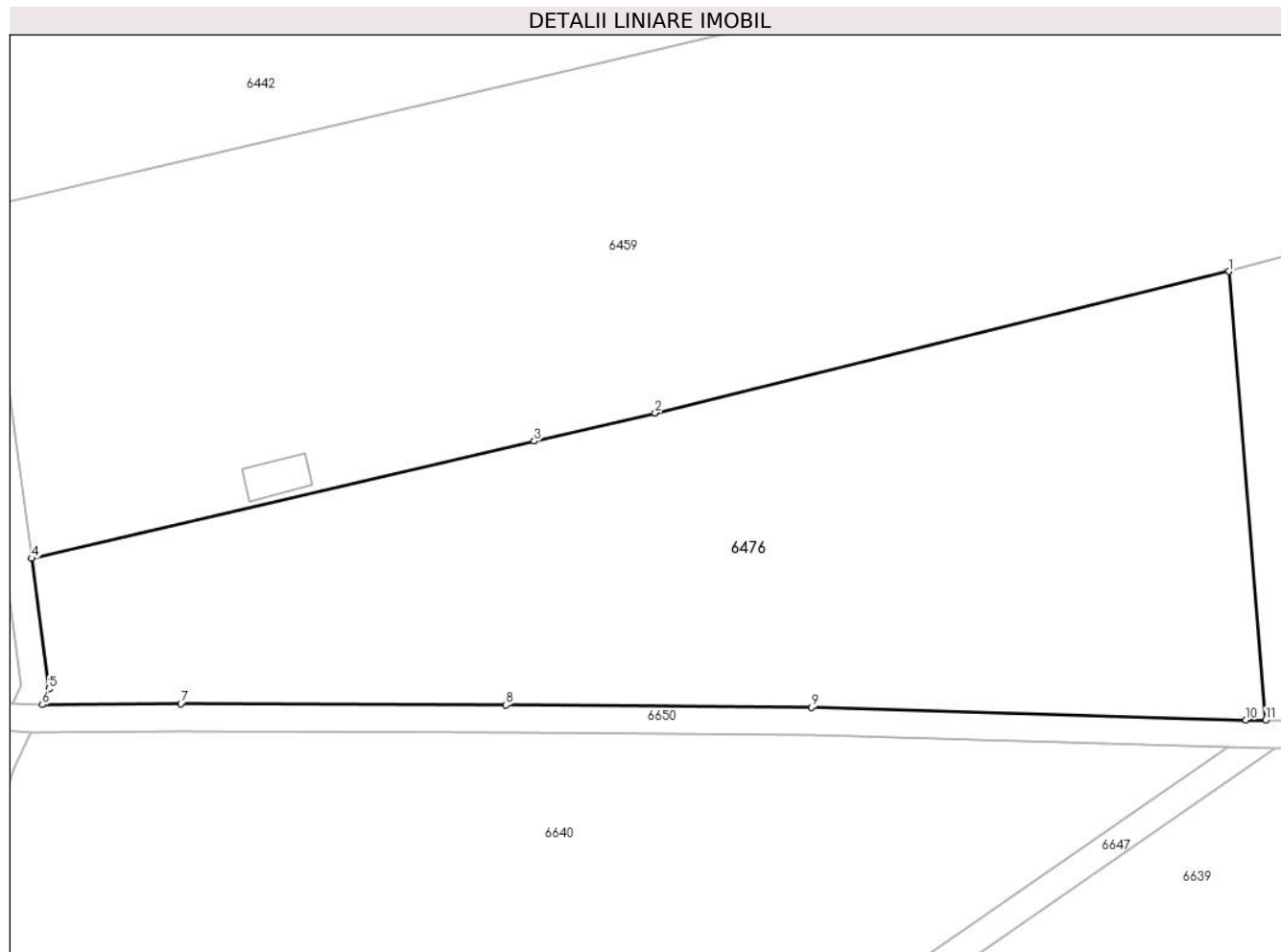


## Anexa Nr. 1 La Partea I

## Teren

Nr cadastral	Suprafața (mp)*	Observații / Referințe
34073	Din acte: 7.342 Masurata: 7.432	

\* Suprafața este determinată în planul de proiecție Stereo 70.



## Date referitoare la teren

Crt	Categorie folosință	Intra vilan	Suprafața (mp)	Tarla	Parcelă	Nr. topo	Observații / Referințe
1	livada	NU	2.393	-	-	2777	Den. de loc : Malul Breg, se identifica partial cu nr. top 2777 din CF 34073 (CF vechi 265 Carasova)
2	faneata	NU	5.039	-	-	2777	Den. de loc : Malul Breg, se identifica partial cu nr. top 2777 din CF 34073 (CF vechi 265 Carasova)

## Lungime Segmente

1) Valorile lungimilor segmentelor sunt obținute din proiecție în plan.

Punct început	X / Y	Punct sfârșit	X / Y	Lungime segment (** (m)
1	255.083,299 417.800,854	2	255.000,282 417.780,376	85.505
2	255.000,282 417.780,376	3	254.982,808 417.776,299	17.943
3	254.982,808 417.776,299	4	254.910,13 417.759,341	74.63

Punct început	X / Y	Punct sfârșit	X / Y	Lungime segment (** (m)
4	254.910,13 417.759,341	5	254.912,676 417.740,473	19.04
5	254.912,676 417.740,473	6	254.911,676 417.738,191	2.491
6	254.911,676 417.738,191	7	254.931,704 417.738,329	20.028
7	254.931,704 417.738,329	8	254.978,698 417.738,146	46.994
8	254.978,698 417.738,146	9	255.022,9 417.737,812	44.203
9	255.022,9 417.737,812	10	255.085,755 417.735,984	62.882
10	255.085,755 417.735,984	11	255.088,608 417.735,969	2.852
11	255.088,608 417.735,969	1	255.083,299 417.800,854	65.102

\*\* Lungimile segmentelor sunt determinate în planul de proiecție Stereo 70 și sunt rotunjite la 1 milimetru.

\*\*\* Distanța dintre puncte este formată din segmente cumulate ce sunt mai mici decât valoarea 1 milimetru.

**DATE DESPRE IMOBILUL NR. 6480**

Oficiul de Cadastru și Publicitate Imobiliară CARAS-SEVERIN  
Biroul de Cadastru și Publicitate Imobiliară Resita

**A. Partea I. Descrierea imobilului**

TEREN Extravilan

Nr. CF vechi:2856, 2975 Carasova

Nr. topografic:2789, 2790/b

Adresa: Jud. Caraș-Severin

Nr. Crt	Nr cadastral Nr. topografic	Suprafața* (mp)	Observații / Referințe
A1		2.530	Sector cadastral:11 Teren neimprejmuț;

**B. Partea II. Proprietari și acte**

Inscrieri privitoare la dreptul de proprietate și alte drepturi reale		Referințe
/		
Act Normativ nr. L7, din 13/03/1996 emis de PARLAMENTUL ROMANIEI;		
B1	Intabulare, drept de PROPRIETATE, dobândit prin Lege, cota actuala 1/1 1) <b>NEIDENTIFICAT NEIDENTIFICAT</b>	A1
Act Normativ nr. L7, din 13/03/1996 emis de PARLAMENTUL ROMANIEI (Adeverinta nr. 3801/31.10.2024, emisa de Primaria Comunei Carasova.);		
B2	Se noteaza posesia factica in favoarea lui: 1) <b>BACIUNA GHEORGHE</b>	A1

**C. Partea III. SARCINI .**

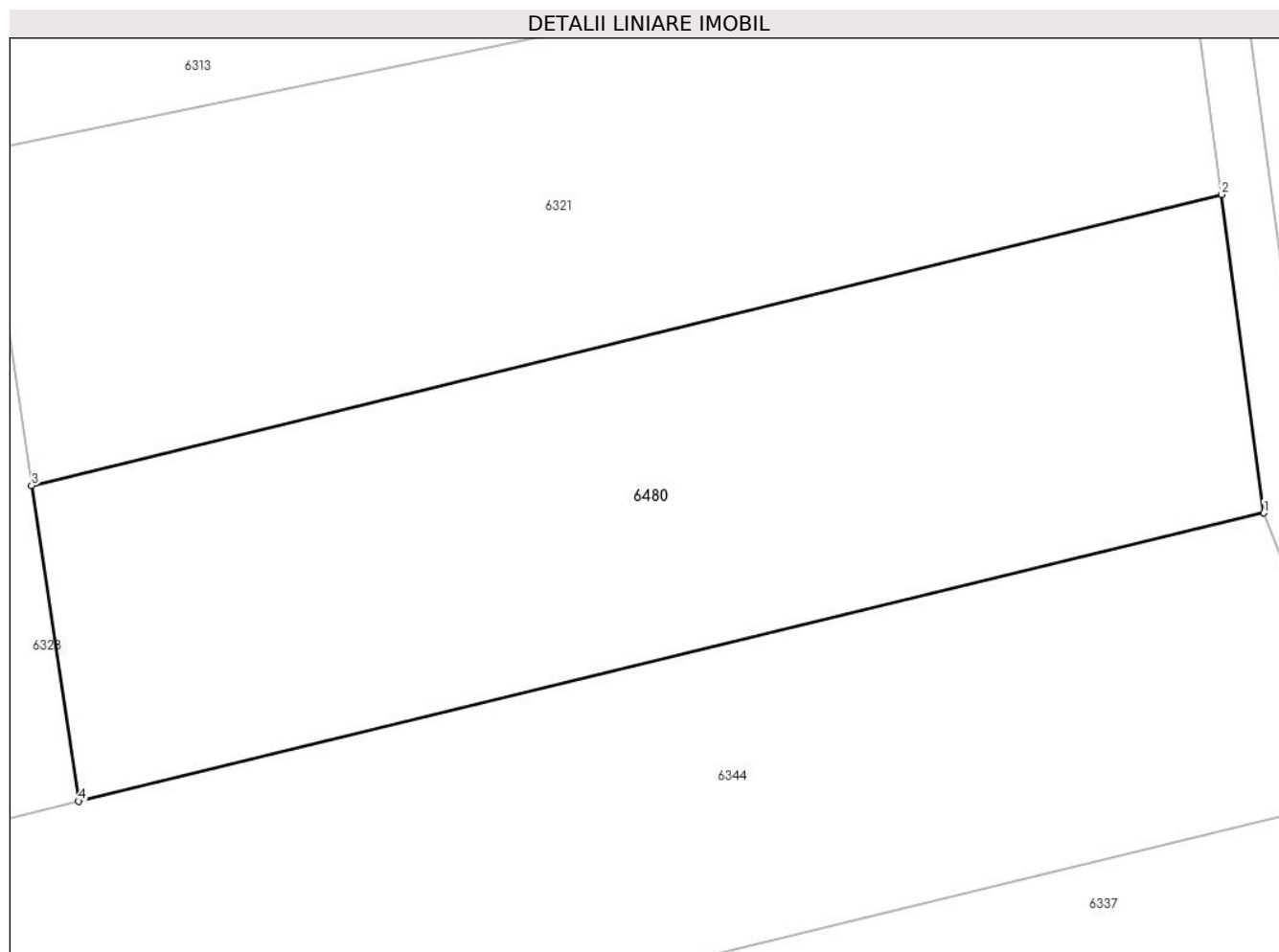
Inscrieri privind dezmembramintele dreptului de proprietate, drepturi reale de garanție și sarcini	Referințe
NU SUNT	

## Anexa Nr. 1 La Partea I

## Teren

Nr cadastral	Suprafața (mp)*	Observații / Referințe
	2.530	

\* Suprafața este determinată în planul de proiecție Stereo 70.



## Date referitoare la teren

Crt	Categorie folosință	Intravilan	Suprafața (mp)	Tarla	Parcelă	Nr. topo	Observații / Referințe
1	faneata	NU	2.530	-	-	2789, 2790/b	Den. de loc : Malul Breg, se identifica partial cu nr. top 2789 din CF vechi 2856 Carasova, partial cu nr. top 2790/b din CF vechi 2975 Carasova.

## Lungime Segmente

1) Valorile lungimilor segmentelor sunt obținute din proiecție în plan.

Punct început	X / Y	Punct sfârșit	X / Y	Lungime segment (** (m))
1	255.354,159 418.254,377	2	255.350,757 418.280,021	25.868
2	255.350,757 418.280,021	3	255.254,786 418.256,572	98.794
3	255.254,786 418.256,572	4	255.258,59 418.231,136	25.719
4	255.258,59 418.231,136	1	255.354,159 418.254,377	98.354

**\*\* Lungimile segmentelor sunt determinate în planul de proiecție Stereo 70 și sunt rotunjite la 1 milimetru.**

**\*\*\* Distanța dintre puncte este formată din segmente cumulate ce sunt mai mici decât valoarea 1 milimetru.**





## DATE DESPRE IMOBILUL NR. 6488

Oficiul de Cadastru și Publicitate Imobiliară CARAS-SEVERIN  
Biroul de Cadastru și Publicitate Imobiliară Resita

## A. Partea I. Descrierea imobilului

Nr. CF vechi:555 Carasova  
Nr. topografic:2836

TEREN Extravilan

Adresa: Jud. Caraș-Severin

Nr. Crt	Nr cadastral Nr. topografic	Suprafața* (mp)	Observații / Referințe
A1	33815	5.755	Sector cadastral:11 Teren neimprejmuit; imobil inregistrat in CF sporadic 30846

## B. Partea II. Proprietari și acte

Inscrieri privitoare la dreptul de proprietate și alte drepturi reale		Referințe
<b>41928 / 12/07/2021</b>		
Act Notarial nr. CM 323, din 01/01/1984 emis de -;		
B1	Intabulare, drept de PROPRIETATE, dobandit prin Succesiune, cota actuala 36/1244 1) <b>CRSTA MARIA</b> <i>OBSERVATII: (provenita din conversia CF 555- CARASOVA)</i>	A1
B2	Intabulare, drept de PROPRIETATE, dobandit prin Succesiune, cota actuala 12/1244 1) <b>CURIAC MARTA</b> <i>OBSERVATII: (provenita din conversia CF 555- CARASOVA)</i>	A1
Act Notarial nr. CM 323/1984, din 01/01/1984 emis de -;		
B3	Intabulare, drept de PROPRIETATE, dobandit prin Succesiune, cota actuala 12/1244 1) <b>CURIAC PETRU</b> <i>OBSERVATII: (provenita din conversia CF 555- CARASOVA)</i>	A1
Act Notarial nr. CM 323, din 01/01/1984 emis de -;		
B4	Intabulare, drept de PROPRIETATE, dobandit prin Succesiune, cota actuala 12/1244 1) <b>CURIAC IACOB</b> <i>OBSERVATII: (provenita din conversia CF 555- CARASOVA)</i>	A1
Act Notarial nr. CVC 2479, din 01/01/2006 emis de BN;		
B5	Intabulare, drept de PROPRIETATE cumparare, dobandit prin Conventie, cota actuala 71/1244 1) <b>MIHAILA GHEORGHE</b> , si sotia 2) <b>MIHAILA MARIA</b> , ,bun comun <i>OBSERVATII: (provenita din conversia CF 555- CARASOVA)</i>	A1
Act Normativ nr. L. 7, din 13/03/1996 emis de PARLAMENTUL ROMANIEI ;		
B6	Intabulare, drept de PROPRIETATE, dobandit prin Lege, cota actuala 1101/1244 1) <b>NEIDENTIFICAT NEIDENTIFICAT</b>	A1
Act Normativ nr. L.7, din 13/03/1996 emis de Parlamentul Romaniei (ADEV 3526/18.11.2020);		
B7	Se noteaza posesia factica in favoarea lui : 1) <b>CURIAC GHEORGHE</b>	A1

## C. Partea III. SARCINI .

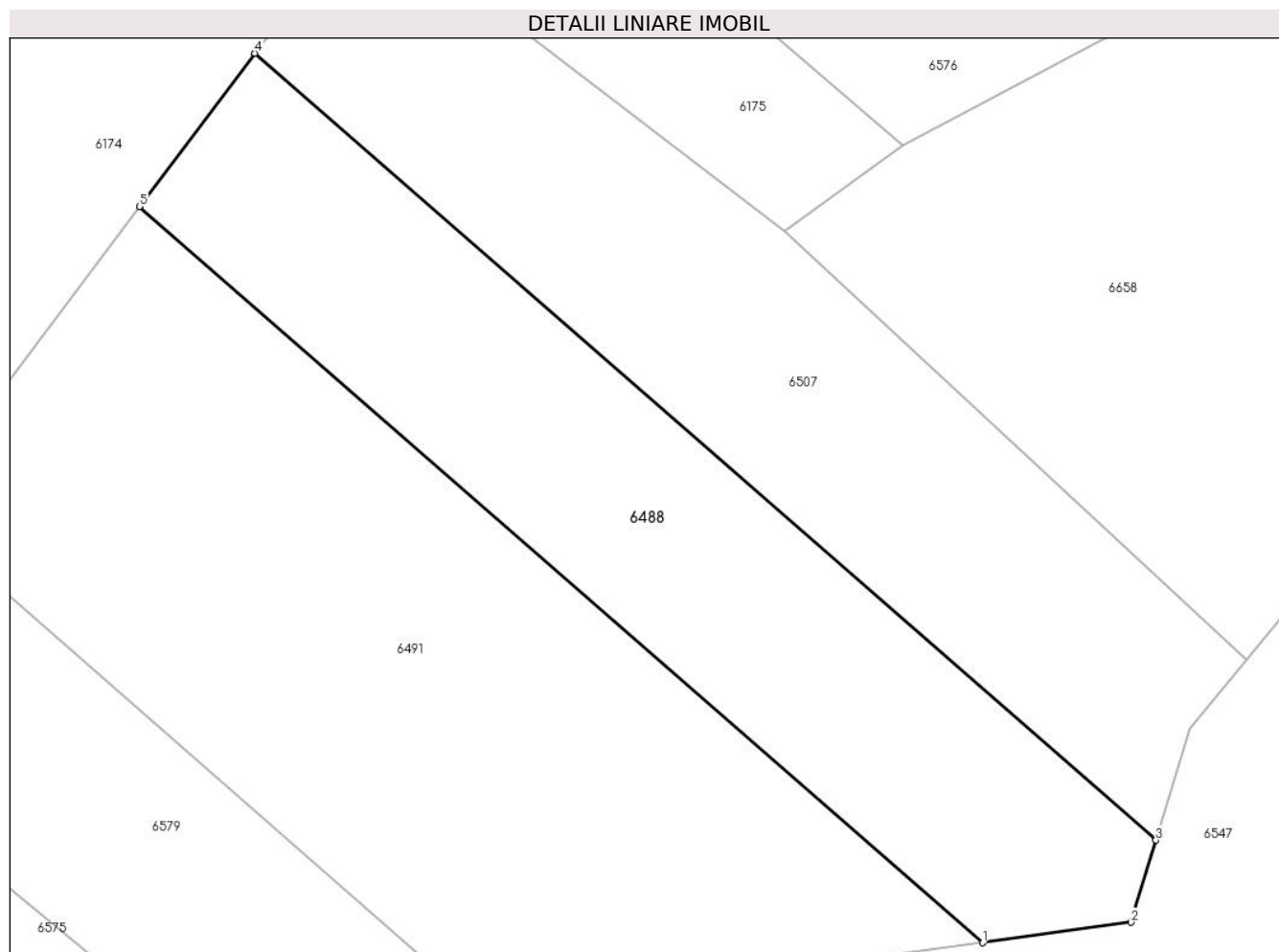
Inscrieri privind dezmembramintele dreptului de proprietate, drepturi reale de garanție și sarcini	Referințe
NU SUNT	

## Anexa Nr. 1 La Partea I

## Teren

Nr cadastral	Suprafața (mp)*	Observații / Referințe
33815	5.755	imobil inscris in CF sporadic 30846

\* Suprafața este determinată în planul de proiecție Stereo 70.



## Date referitoare la teren

Crt	Categorie folosință	Intravilan	Suprafața (mp)	Tarla	Parcelă	Nr. topo	Observații / Referințe
1	faneata	NU	5.755	-	-	2836	Faneata împadurita. Den. de loc : Prikiste, se identifica total cu nr. top 2836 din CF 33815 (CF vechi 555 Carasova)

## Lungime Segmente

1) Valorile lungimilor segmentelor sunt obținute din proiecție în plan.

Punct început	X / Y	Punct sfârșit	X / Y	Lungime segment (** (m)
1	255.864,696 418.775,802	2	255.888,327 418.779,053	23.854
2	255.888,327 418.779,053	3	255.892,283 418.792,121	13.653
3	255.892,283 418.792,121	4	255.748,874 418.917,286	190.348
4	255.748,874 418.917,286	5	255.730,509 418.892,916	30.514



Punct început	X / Y	Punct sfârșit	X / Y	Lungime segment (** (m)
5	255.730,509 418.892,916	1	255.864,696 418.775,802	178.106

\*\* Lungimile segmentelor sunt determinate în planul de proiecție Stereo 70 și sunt rotunjite la 1 milimetru.

\*\*\* Distanța dintre puncte este formată din segmente cumulate ce sunt mai mici decât valoarea 1 milimetru.



**DATE DESPRE IMOBILUL NR. 6489**

Oficiul de Cadastru și Publicitate Imobiliară CARAS-SEVERIN  
Biroul de Cadastru și Publicitate Imobiliară Resita

**A. Partea I. Descrierea imobilului**

TEREN Extravilan

Adresa: Jud. Caraș-Severin

Nr. Crt	Nr cadastral Nr. topografic	Suprafața* (mp)	Observații / Referințe
A1		2.785	Sector cadastral:11 Teren neimpregmuit;

**B. Partea II. Proprietari și acte**

Inscrieri privitoare la dreptul de proprietate și alte drepturi reale		Referințe
/		
Act Administrativ nr. 602, din 23/08/1991 emis de PREFECTURA JUDETULUI C-S;		
B1	Intabulare, drept de PROPRIETATE, dobandit prin Lege, cota actuala 1/1 1) <b>COMUNA CARASOVA</b> , CIF:3227661, - domeniu privat	A1
B2	Intabulare, drept de ADMINISTRARE, dobandit prin Lege, cota actuala 1/1 1) <b>CONSILIUL LOCAL AL COMUNEI CARASOVA</b> , CIF:999999999999	A1

**C. Partea III. SARCINI .**

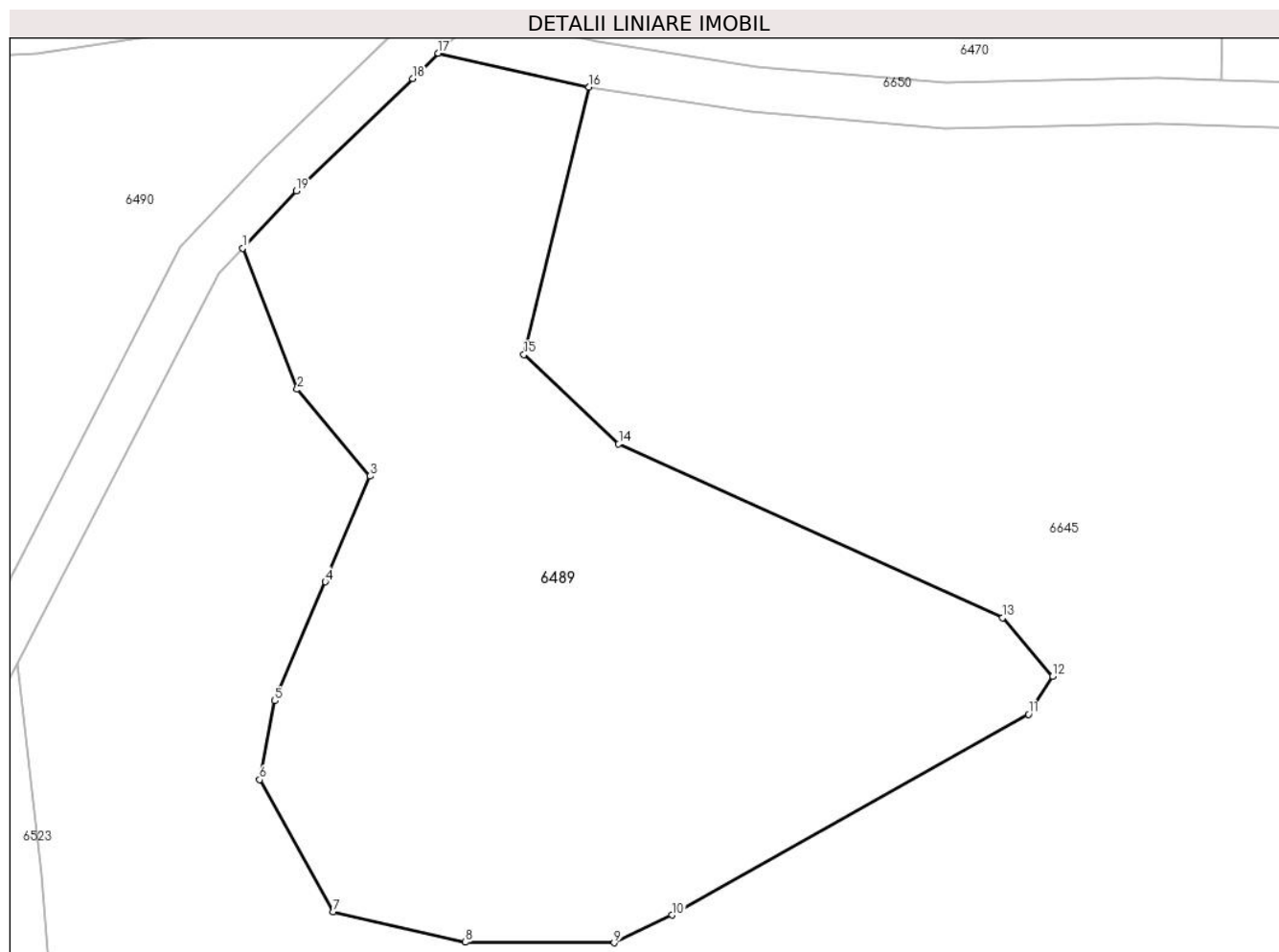
Inscrieri privind dezmembramintele dreptului de proprietate, drepturi reale de garanție și sarcini	Referințe
NU SUNT	

## Anexa Nr. 1 La Partea I

## Teren

Nr cadastral	Suprafața (mp)*	Observații / Referințe
	2.785	

\* Suprafața este determinată în planul de proiecție Stereo 70.



## Date referitoare la teren

Crt	Categorie folosință	Intra vilan	Suprafața (mp)	Tarla	Parcelă	Nr. topo	Observații / Referințe
1	pasune	NU	2.785	-	-	-	Pasune impadurita.

## Lungime Segmente

1) Valorile lungimilor segmentelor sunt obținute din proiecție în plan.

Punct început	X / Y	Punct sfârșit	X / Y	Lungime segment (** (m)
1	254.596,266 417.727,2	2	254.601,008 417.714,918	13.165
2	254.601,008 417.714,918	3	254.607,356 417.707,375	9.859
3	254.607,356 417.707,375	4	254.603,458 417.698,183	9.985
4	254.603,458 417.698,183	5	254.599,066 417.687,827	11.248
5	254.599,066 417.687,827	6	254.597,744 417.680,973	6.981

Punct început	X / Y	Punct sfârșit	X / Y	Lungime segment (** (m)
6	254.597,744 417.680,973	7	254.604,151 417.669,482	13.157
7	254.604,151 417.669,482	8	254.615,644 417.666,833	11.795
8	254.615,644 417.666,833	9	254.628,59 417.666,791	12.946
9	254.628,59 417.666,791	10	254.633,624 417.669,193	5.578
10	254.633,624 417.669,193	11	254.664,652 417.686,659	35.606
11	254.664,652 417.686,659	12	254.666,75 417.689,951	3.904
12	254.666,75 417.689,951	13	254.662,374 417.695,041	6.712
13	254.662,374 417.695,041	14	254.628,987 417.710,162	36.651
14	254.628,987 417.710,162	15	254.620,734 417.717,937	11.339
15	254.620,734 417.717,937	16	254.626,404 417.741,198	23.942
16	254.626,404 417.741,198	17	254.613,29 417.744,143	13.44
17	254.613,29 417.744,143	18	254.611,052 417.741,94	3.141
18	254.611,052 417.741,94	19	254.600,946 417.732,163	14.061
19	254.600,946 417.732,163	1	254.596,266 417.727,2	6.822

\*\* Lungimile segmentelor sunt determinate în planul de proiecție Stereo 70 și sunt rotunjite la 1 milimetru.

\*\*\* Distanța dintre puncte este formată din segmente cumulate ce sunt mai mici decât valoarea 1 milimetru.



**DATE DESPRE IMOBILUL NR. 6491**

Oficiul de Cadastru și Publicitate Imobiliară CARAS-SEVERIN  
Biroul de Cadastru și Publicitate Imobiliară Resita

**A. Partea I. Descrierea imobilului**

TEREN Extravilan

Nr. CF vechi:3212 Carasova

Nr. topografic:2835

Adresa: Jud. Caraş-Severin

Nr. Crt	Nr cadastral Nr. topografic	Suprafaţa* (mp)	Observații / Referințe
A1		11.510	Sector cadastral:11 Teren neimprejmuit;

**B. Partea II. Proprietari și acte**

Inscrieri privitoare la dreptul de proprietate și alte drepturi reale		Referințe
<b>1067 / 01/07/1921</b>		
Hotarare Judecatoreasca nr. 828/7-1920, din 01/01/1920 emis de Judecatoria de Ocol Resita;		
B1	Intabulare, drept de PROPRIETATE, succesiune, dobandit prin Hotarare Judecatoreasca, cota actuala 2/4 1) LUGOJAN JURJ	A1
<b>304 / 09/04/1969</b>		
Hotarare Judecatoreasca nr. G 1433/1923, din 01/01/1969 emis de Judecatoria Bocsa-Vasiova;		
B2	Intabulare, drept de PROPRIETATE, dobandit prin Hotarare Judecatoreasca, cota actuala 1/4 1) FILCA MARTA, , n. Lugojan	A1
<b>1391 / 06/03/1998</b>		
Act Notarial nr. CI nr. 816/98, din 01/01/1998 emis de NP NEAMTU C;		
B3	Intabulare, drept de PROPRIETATE, intretinere, dobandit prin Hotarare Judecatoreasca, cota actuala 1/1 1) TINCUL IOAN, , si sotia 2) TINCUL MARIA, , n, Tincul, bun comun	A1

**C. Partea III. SARCINI**

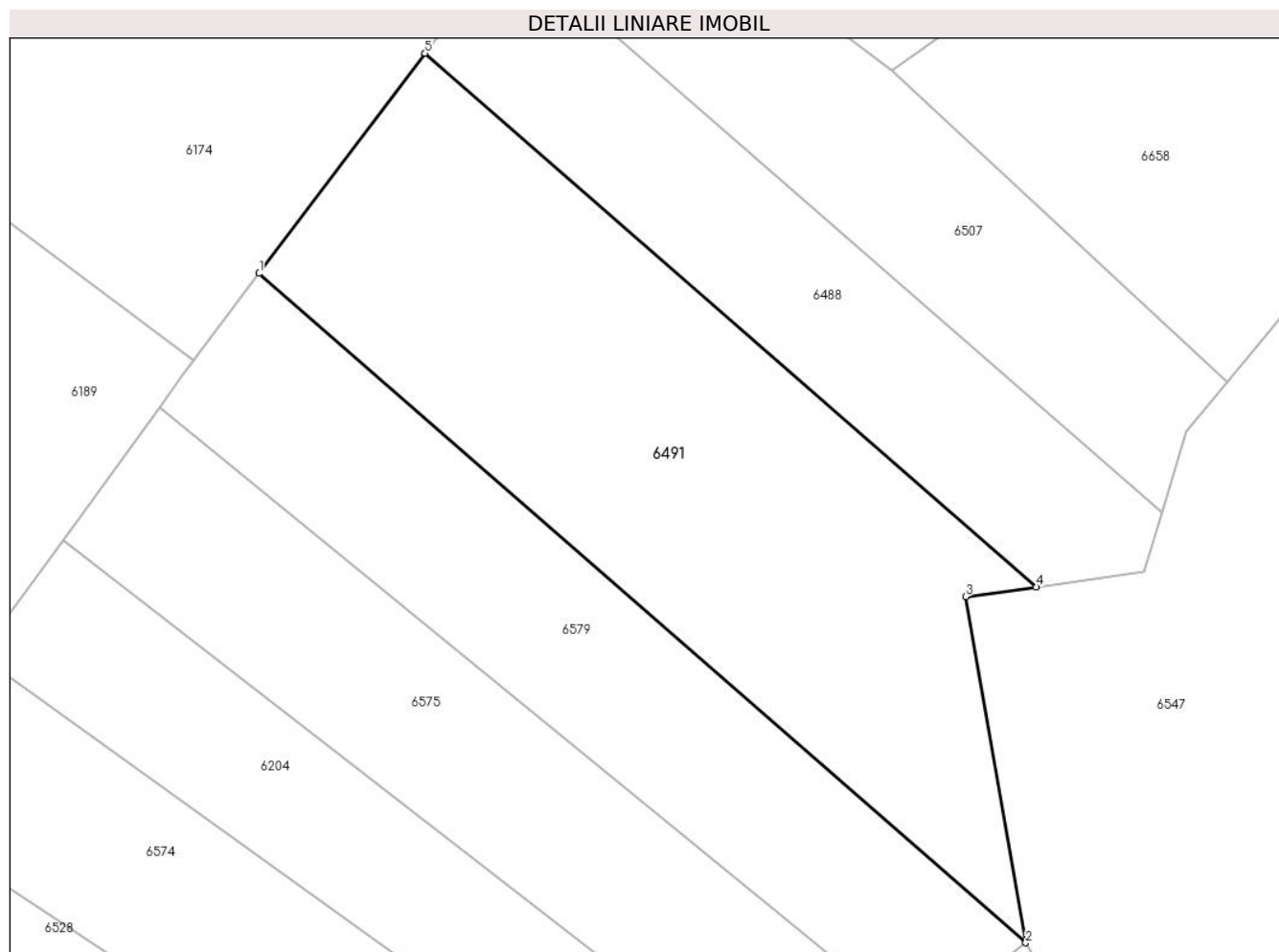
Inscrieri privind dezmembramintele dreptului de proprietate, drepturi reale de garanție și sarcini		Referințe
<b>1391 / 06/03/1998</b>		
Act Notarial nr. CI nr. 816/98, din 01/01/1998 emis de NP NEAMTU C;		
C4	Se intabuleaza dreptul de intretinere asupra 1/4 parti, in favoarea lui: 1) TINCUL PETRU, , si sotia 2) TINCUL MARIA	A1

## Anexa Nr. 1 La Partea I

## Teren

Nr cadastral	Suprafața (mp)*	Observații / Referințe
	11.510	

\* Suprafața este determinată în planul de proiecție Stereo 70.



## Date referitoare la teren

Crt	Categorie folosință	Intravilan	Suprafața (mp)	Tarla	Parcelă	Nr. topo	Observații / Referințe
1	faneata	NU	7.146	-	-	2835	Den. de loc : Prikiste, se identifica total cu nr. top 2835 din CF vechi 3212 Carasova
2	faneata	NU	4.364	-	-	2835	Den. de loc : Prikiste, se identifica total cu nr. top 2835 din CF vechi 3212 Carasova

## Lungime Segmente

1) Valorile lungimilor segmentelor sunt obținute din proiecție în plan.

Punct început	X / Y	Punct sfârșit	X / Y	Lungime segment (** (m))
1	255.694,106 418.844,611	2	255.862,409 418.697,721	223.389
2	255.862,409 418.697,721	3	255.849,233 418.773,674	77.088
3	255.849,233 418.773,674	4	255.864,696 418.775,802	15.608



Punct început	X / Y	Punct sfârșit	X / Y	Lungime segment (** (m)
4	255.864,696 418.775,802	5	255.730,509 418.892,916	178.106
5	255.730,509 418.892,916	1	255.694,106 418.844,611	60.486

\*\* Lungimile segmentelor sunt determinate în planul de proiecție Stereo 70 și sunt rotunjite la 1 milimetru.

\*\*\* Distanța dintre puncte este formată din segmente cumulate ce sunt mai mici decât valoarea 1 milimetru.



**DATE DESPRE IMOBILUL NR. 6492**

Oficiul de Cadastru și Publicitate Imobiliară CARAS-SEVERIN  
Biroul de Cadastru și Publicitate Imobiliară Resita

**A. Partea I. Descrierea imobilului**

TEREN Extravilan

Nr. CF vechi:3903 Carasova  
Nr. topografic:2848/a/4

Adresa: Jud. Caraş-Severin

Nr. Crt	Nr cadastral Nr. topografic	Suprafaţa* (mp)	Observații / Referințe
A1		8.983	Sector cadastral:11 Teren neimprejmuit;

**B. Partea II. Proprietari și acte**

Inscrieri privitoare la dreptul de proprietate și alte drepturi reale	Referințe
<b>1441 / 31/07/1941</b>	
Hotarare Judecatoreasca nr. R.A. 11910, din 11/07/1941 emis de Judecatoria Mixta Resita;	
B1	Intabulare, drept de PROPRIETATE, dobandit prin Hotarare Judecatoreasca, cota actuala 1/1
	1) GIURGIULEANA MARTIN

**C. Partea III. SARCINI .**

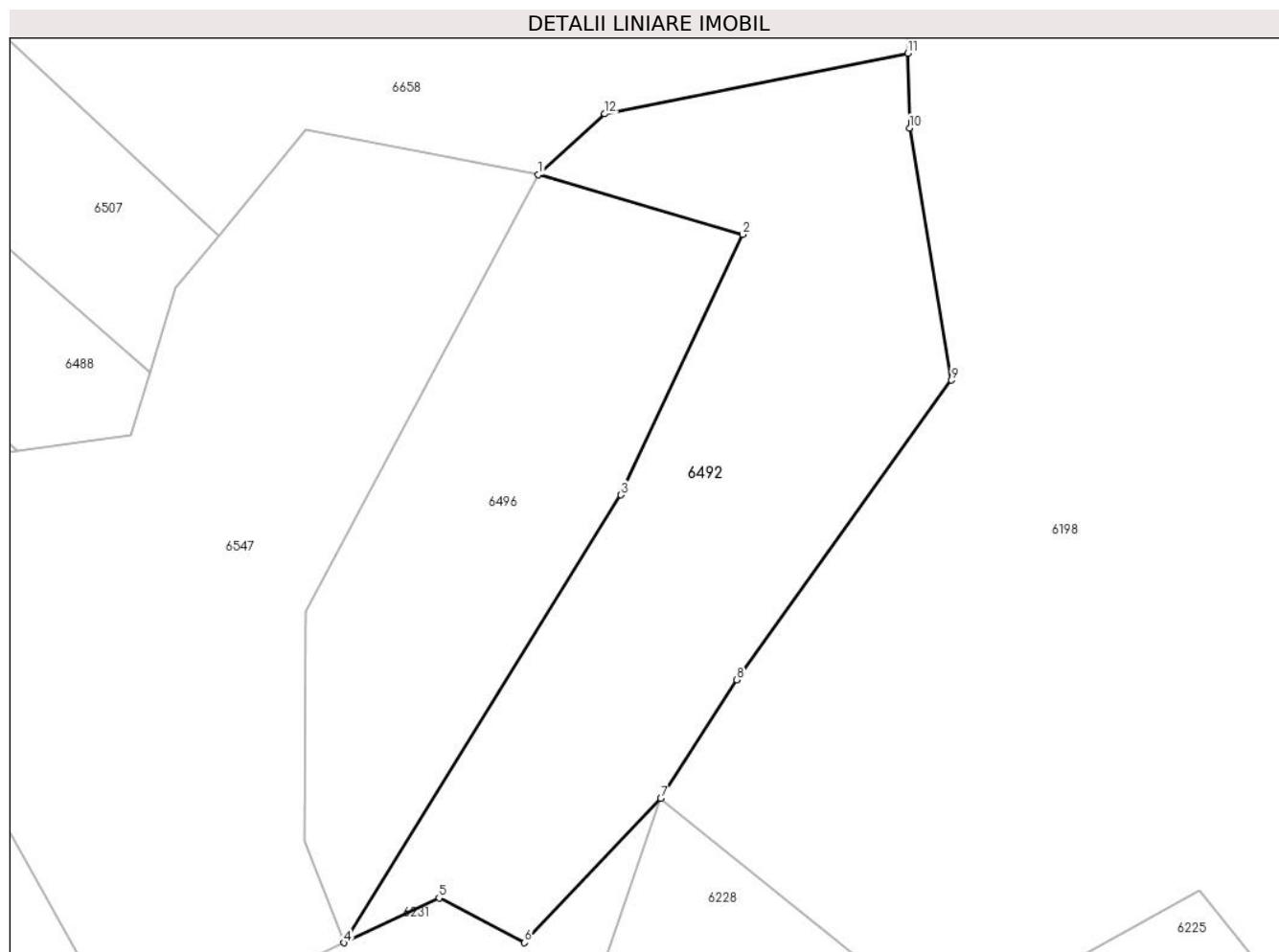
Inscrieri privind dezmembramintele dreptului de proprietate, drepturi reale de garanție și sarcini	Referințe
NU SUNT	

## Anexa Nr. 1 La Partea I

## Teren

Nr cadastral	Suprafața (mp)*	Observații / Referințe
	8.983	

\* Suprafața este determinată în planul de proiecție Stereo 70.



## Date referitoare la teren

Crt	Categorie folosință	Intravilan	Suprafața (mp)	Tarla	Parcelă	Nr. topo	Observații / Referințe
1	faneata	NU	2.657	-	-	2848/a/4	Faneata impadurita. Den. de loc : Prikiste, se identifica total cu nr. top 2848/a/4 din CF vechi 3903 Carasova
2	faneata	NU	6.326	-	-	2848/a/4	Den. de loc : Prikiste, se identifica total cu nr. top 2848/a/4 din CF vechi 3903 Carasova

## Lungime Segmente

1) Valorile lungimilor segmentelor sunt obținute din proiecție în plan.

Punct început	X / Y	Punct sfârșit	X / Y	Lungime segment (** (m)
1	255.973,144 418.833,397	2	256.015,698 418.820,931	44.342
2	256.015,698 418.820,931	3	255.990,318 418.766,774	59.809
3	255.990,318 418.766,774	4	255.932,644 418.673,602	109.578

Punct început	X / Y	Punct sfârșit	X / Y	Lungime segment (** (m)
4	255.932,644 418.673,602	5	255.952,488 418.682,922	21.923
5	255.952,488 418.682,922	6	255.970,265 418.673,611	20.068
6	255.970,265 418.673,611	7	255.998,611 418.703,6	41.265
7	255.998,611 418.703,6	8	256.014,486 418.728,272	29.338
8	256.014,486 418.728,272	9	256.059,17 418.790,639	76.722
9	256.059,17 418.790,639	10	256.050,394 418.843,088	53.178
10	256.050,394 418.843,088	11	256.050,107 418.858,627	15.542
11	256.050,107 418.858,627	12	255.986,955 418.846,004	64.401
12	255.986,955 418.846,004	1	255.973,144 418.833,397	18.699

\*\* Lungimile segmentelor sunt determinate în planul de proiecție Stereo 70 și sunt rotunjite la 1 milimetru.

\*\*\* Distanța dintre puncte este formată din segmente cumulate ce sunt mai mici decât valoarea 1 milimetru.



**DATE DESPRE IMOBILUL NR. 6496**

Oficiul de Cadastru și Publicitate Imobiliară CARAS-SEVERIN  
Biroul de Cadastru și Publicitate Imobiliară Resita

**A. Partea I. Descrierea imobilului**

TEREN Extravilan

Nr. CF vechi:3855 Carasova

Nr. topografic:2848/a/3

Adresa: Jud. Caraş-Severin

Nr. Crt	Nr cadastral Nr. topografic	Suprafaţa* (mp)	Observații / Referințe
A1		6.263	Sector cadastral:11 Teren neimprejmuit;

**B. Partea II. Proprietari și acte**

Inscrieri privitoare la dreptul de proprietate și alte drepturi reale	Referințe
<b>1441 / 31/07/1941</b>	
Hotarare Judecatoreasca nr. R.A. 11910, din 11/07/1941 emis de Judecatoria Mixta Resita;	
B1	Intabulare, drept de PROPRIETATE, dobandit prin Hotarare Judecatoreasca, cota actuala 1/1 1) BORCA MIHAI

**C. Partea III. SARCINI .**

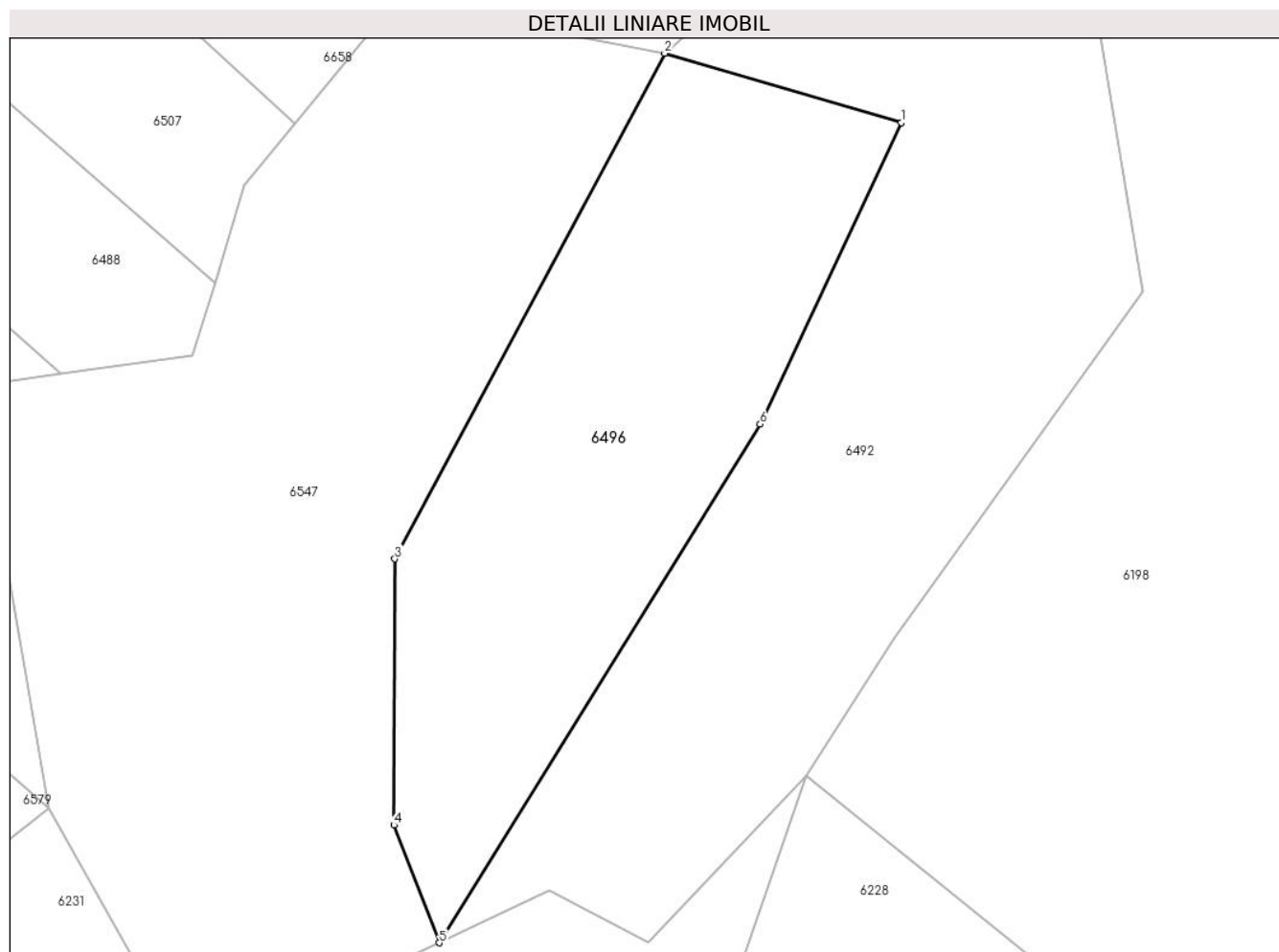
Inscrieri privind dezmembramintele dreptului de proprietate, drepturi reale de garanție și sarcini	Referințe
NU SUNT	

## Anexa Nr. 1 La Partea I

## Teren

Nr cadastral	Suprafața (mp)*	Observații / Referințe
	6.263	

\* Suprafața este determinată în planul de proiecție Stereo 70.



## Date referitoare la teren

Crt	Categorie folosință	Intravilan	Suprafața (mp)	Tarla	Parcelă	Nr. topo	Observații / Referințe
1	faneata	NU	6.263	-	-	2848/a/3	Den. de loc : Prikiste, se identifica total cu nr. top 2848/a/3 din CF vechi 3855 Carasova

## Lungime Segmente

1) Valorile lungimilor segmentelor sunt obținute din proiecție în plan.

Punct început	X / Y	Punct sfârșit	X / Y	Lungime segment (** (m)
1	256.015,698 418.820,931	2	255.973,144 418.833,397	44.342
2	255.973,144 418.833,397	3	255.924,64 418.742,567	102.97
3	255.924,64 418.742,567	4	255.924,515 418.694,749	47.818
4	255.924,515 418.694,749	5	255.932,644 418.673,602	22.655
5	255.932,644 418.673,602	6	255.990,318 418.766,774	109.578



Punct început	X / Y	Punct sfârșit	X / Y	Lungime segment (** (m)
6	255.990,318 418.766,774	1	256.015,698 418.820,931	59.809

\*\* Lungimile segmentelor sunt determinate în planul de proiecție Stereo 70 și sunt rotunjite la 1 milimetru.

\*\*\* Distanța dintre puncte este formată din segmente cumulate ce sunt mai mici decât valoarea 1 milimetru.



**DATE DESPRE IMOBILUL NR. 6500**

Oficiul de Cadastru și Publicitate Imobiliară CARAS-SEVERIN  
Biroul de Cadastru și Publicitate Imobiliară Resita

**A. Partea I. Descrierea imobilului**

TEREN Extravilan

Nr. CF vechi:3995 Carasova  
Nr. topografic:2853

Adresa: Jud. Caraş-Severin

Nr. Crt	Nr cadastral Nr. topografic	Suprafaţa* (mp)	Observații / Referințe
A1		21.662	Sector cadastral:11 Teren neimprejmuit;

**B. Partea II. Proprietari și acte**

Inscrieri privitoare la dreptul de proprietate și alte drepturi reale		Referințe
<b>1441 / 31/07/1941</b>		
Hotarare Judecatoreasca nr. R.A. nr. 11910, din 11/07/1941 emis de Judecatoria Mixta Resita;		
B1	Intabulare, drept de PROPRIETATE, asupra 19797 mp, dobandit prin Hotarare Judecatoreasca, cota actuala 1/1 1) <b>COMUNA CARASOVA, CIF:3227661</b>	A1
/		
Act Normativ nr. L.7, din 13/03/1996 emis de PARLAMENTUL ROMANIEI;		
B2	Intabulare, drept de PROPRIETATE, asupra 1865 mp, dobandit prin Lege, cota actuala 1/1 1) <b>NEIDENTIFICAT NEIDENTIFICAT</b>	A1

**C. Partea III. SARCINI .**

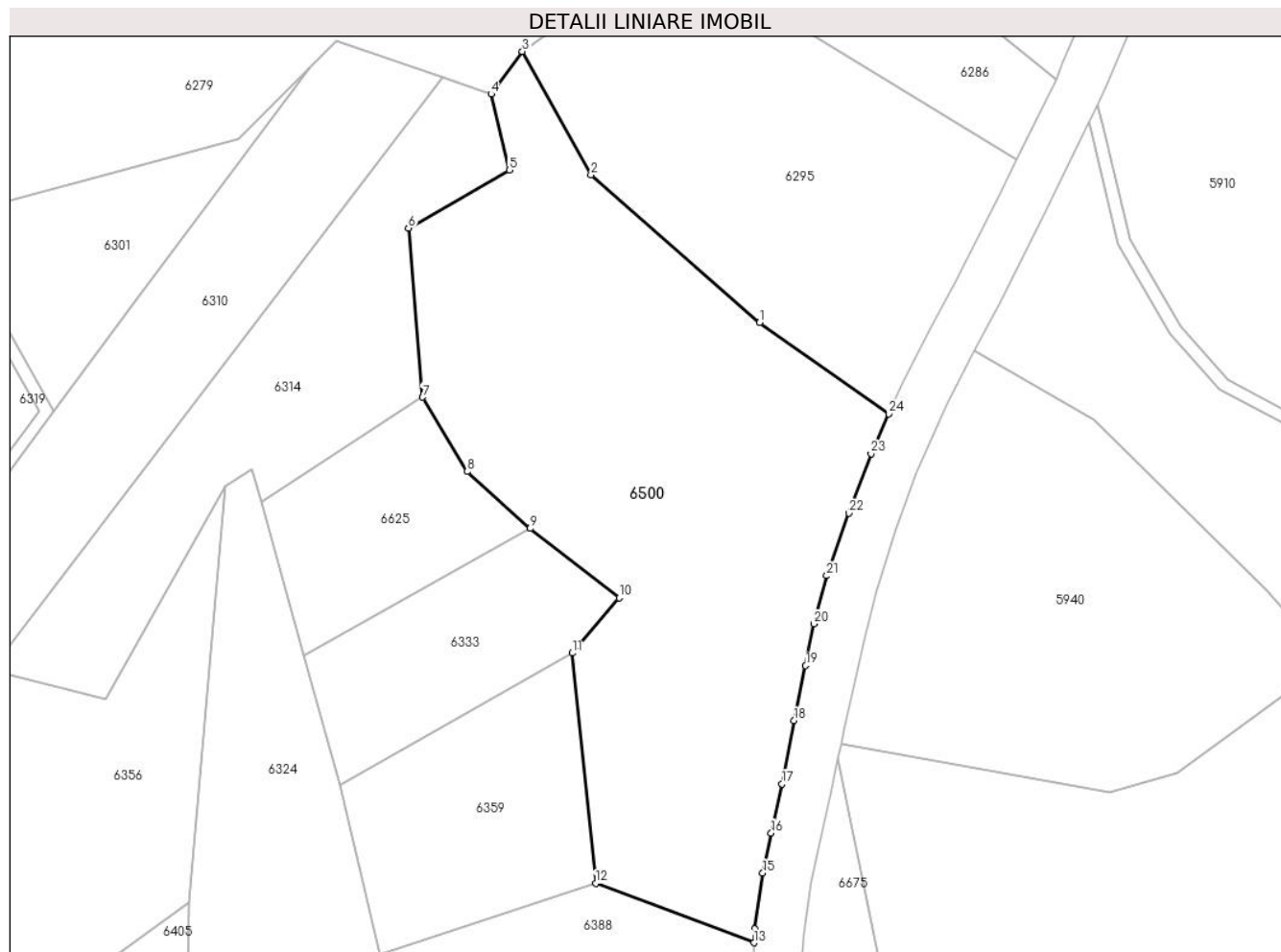
Inscrieri privind dezmembramintele dreptului de proprietate, drepturi reale de garanție și sarcini	Referințe
NU SUNT	

## Anexa Nr. 1 La Partea I

## Teren

Nr cadastral	Suprafața (mp)*	Observații / Referințe
	21.662	

\* Suprafața este determinată în planul de proiecție Stereo 70.



## Date referitoare la teren

Crt	Categorie folosință	Intravilan	Suprafața (mp)	Tarla	Parcelă	Nr. topo	Observații / Referințe
1	pasune	NU	21.662	-	-	2853	Den. de loc : Prikiste, se identifica total cu nr. top 2853 din CF vechi 3995 Carasova

## Lungime Segmente

1) Valorile lungimilor segmentelor sunt obținute din proiecție în plan.

Punct început	X / Y	Punct sfârșit	X / Y	Lungime segment (** (m)
1	255.750,289 418.312,07	2	255.695,539 418.360,043	72.794
3	255.673,262 418.400,0	4	255.663,189 418.386,195	17.089
5	255.669,023 418.361,536	6	255.636,263 418.342,705	37.787
7	255.640,935 418.287,892	8	255.655,376 418.263,817	28.074
9	255.675,831 418.245,345	10	255.704,717 418.222,82	36.631

Punct început	X / Y	Punct sfârșit	X / Y	Lungime segment (** (m)
2	255.695,539 418.360,043	3	255.673,262 418.400,0	45.746
4	255.663,189 418.386,195	5	255.669,023 418.361,536	25.34
6	255.636,263 418.342,705	7	255.640,935 418.287,892	55.012
8	255.655,376 418.263,817	9	255.675,831 418.245,345	27.561
10	255.704,717 418.222,82	11	255.689,421 418.204,958	23.516

Punct început	X / Y	Punct sfârșit	X / Y	Lungime segment (** (m)
11	255.689,421 418.204,958	12	255.697,054 418.130,327	75.021
13	255.748,455 418.111,009	14	255.748,766 418.115,472	4.473
15	255.751,311 418.133,59	16	255.754,057 418.146,557	13.255
17	255.757,532 418.162,522	18	255.761,439 418.183,02	20.867
19	255.765,214 418.200,882	20	255.767,919 418.214,4	13.786
21	255.772,036 418.230,021	22	255.779,24 418.250,308	21.528
23	255.786,484 418.269,57	24	255.792,273 418.282,445	14.117

Punct început	X / Y	Punct sfârșit	X / Y	Lungime segment (** (m)
12	255.697,054 418.130,327	13	255.748,455 418.111,009	54.911
14	255.748,766 418.115,472	15	255.751,311 418.133,59	18.296
16	255.754,057 418.146,557	17	255.757,532 418.162,522	16.339
18	255.761,439 418.183,02	19	255.765,214 418.200,882	18.256
20	255.767,919 418.214,4	21	255.772,036 418.230,021	16.155
22	255.779,24 418.250,308	23	255.786,484 418.269,57	20.578
24	255.792,273 418.282,445	1	255.750,289 418.312,07	51.384

\*\* Lungimile segmentelor sunt determinate în planul de proiecție Stereo 70 și sunt rotunjite la 1 milimetru.

\*\*\* Distanța dintre puncte este formată din segmente cumulate ce sunt mai mici decât valoarea 1 milimetru.



**DATE DESPRE IMOBILUL NR. 6503**

Oficiul de Cadastru și Publicitate Imobiliară CARAS-SEVERIN  
Biroul de Cadastru și Publicitate Imobiliară Resita

**A. Partea I. Descrierea imobilului**

TEREN Extravilan

Nr. CF vechi:2605 Carasova

Nr. topografic:2831

Adresa: Jud. Caraș-Severin

Nr. Crt	Nr cadastral Nr. topografic	Suprafața* (mp)	Observații / Referințe
A1		5.902	Sector cadastral:11 Teren neimprejmuit;

**B. Partea II. Proprietari și acte**

Inscrieri privitoare la dreptul de proprietate și alte drepturi reale		Referințe
<b>1128 / 14/04/1993</b>		
Hotarare Judecatoreasca nr. SC nr. 2267/1991, din 01/01/1993 emis de Judecatoria Resita;		
B1	Intabulare, drept de PROPRIETATE, asupra 5755 mp, dobandit prin Hotarare Judecatoreasca, cota actuala 1/1 1) TINCUL PETRU	A1
/		
Act Normativ nr. L7, din 13/03/1996 emis de PARLAMENTUL ROMANIEI;		
B2	Intabulare, drept de PROPRIETATE, asupra 147 mp, dobandit prin Lege, cota actuala 1/1 1) NEIDENTIFICAT NEIDENTIFICAT	A1

**C. Partea III. SARCINI .**

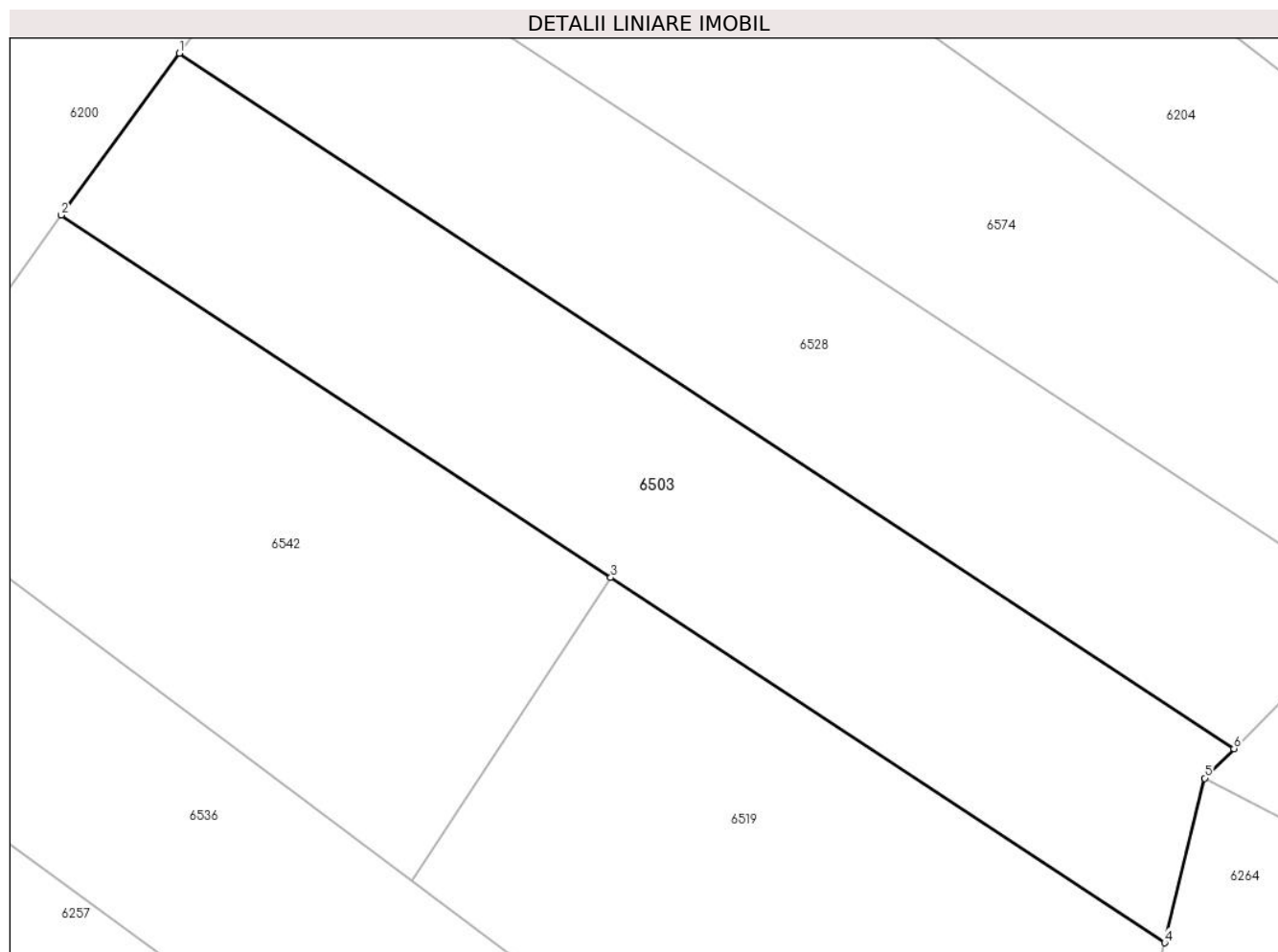
Inscrieri privind dezmembramintele dreptului de proprietate, drepturi reale de garanție și sarcini	Referințe
NU SUNT	

## Anexa Nr. 1 La Partea I

## Teren

Nr cadastral	Suprafața (mp)*	Observații / Referințe
	5.902	

\* Suprafața este determinată în planul de proiecție Stereo 70.



## Date referitoare la teren

Crt	Categorie folosință	Intravilan	Suprafața (mp)	Tarla	Parcelă	Nr. topo	Observații / Referințe
1	faneata	NU	5.902	-	-	2831	Den. de loc : Prikiste, se identifica total cu nr. top 2831 din CF vechi 2605 Carasova

## Lungime Segmente

1) Valorile lungimilor segmentelor sunt obținute din proiecție în plan.

Punct început	X / Y	Punct sfârșit	X / Y	Lungime segment (** (m)
1	255.591,926 418.705,249	2	255.574,016 418.680,714	30.377
2	255.574,016 418.680,714	3	255.657,306 418.625,843	99.74
3	255.657,306 418.625,843	4	255.741,286 418.570,516	100.567
4	255.741,286 418.570,516	5	255.747,363 418.595,438	25.652
5	255.747,363 418.595,438	6	255.751,788 418.599,932	6.307



Punct început	X / Y	Punct sfârșit	X / Y	Lungime segment (** (m)
6	255.751,788 418.599,932	1	255.591,926 418.705,249	191.436

\*\* Lungimile segmentelor sunt determinate în planul de proiecție Stereo 70 și sunt rotunjite la 1 milimetru.

\*\*\* Distanța dintre puncte este formată din segmente cumulate ce sunt mai mici decât valoarea 1 milimetru.



**DATE DESPRE IMOBILUL NR. 6505**

Oficiul de Cadastru și Publicitate Imobiliară CARAS-SEVERIN  
Biroul de Cadastru și Publicitate Imobiliară Resita

**A. Partea I. Descrierea imobilului**

TEREN Extravilan

Nr. CF vechi:2710 Carasova

Nr. topografic:5432/2793

Adresa: Jud. Caraș-Severin

Nr. Crt	Nr cadastral Nr. topografic	Suprafața* (mp)	Observații / Referințe
A1		3.145	Sector cadastral:11 Teren neimprejmuit;

**B. Partea II. Proprietari și acte**

Inscrieri privitoare la dreptul de proprietate și alte drepturi reale		Referințe
/		
Act Normativ nr. L7, din 13/03/1996 emis de PARLAMENTUL ROMANIEI;		
B1	Intabulare, drept de PROPRIETATE, dobandit prin Lege, cota actuala 1/1 1) NEIDENTIFICAT NEIDENTIFICAT	A1
Act Normativ nr. L7, din 13/03/1996 emis de PARLAMENTUL ROMANIEI (Adeverinta nr. 2699/20.08.2024, emisa de Primaria Comunei Carasova.);		
B2	Se noteaza posesia factica in favoarea lui: 1) VATAV MARIA	A1

**C. Partea III. SARCINI .**

Inscrieri privind dezmembramintele dreptului de proprietate, drepturi reale de garanție și sarcini	Referințe
NU SUNT	

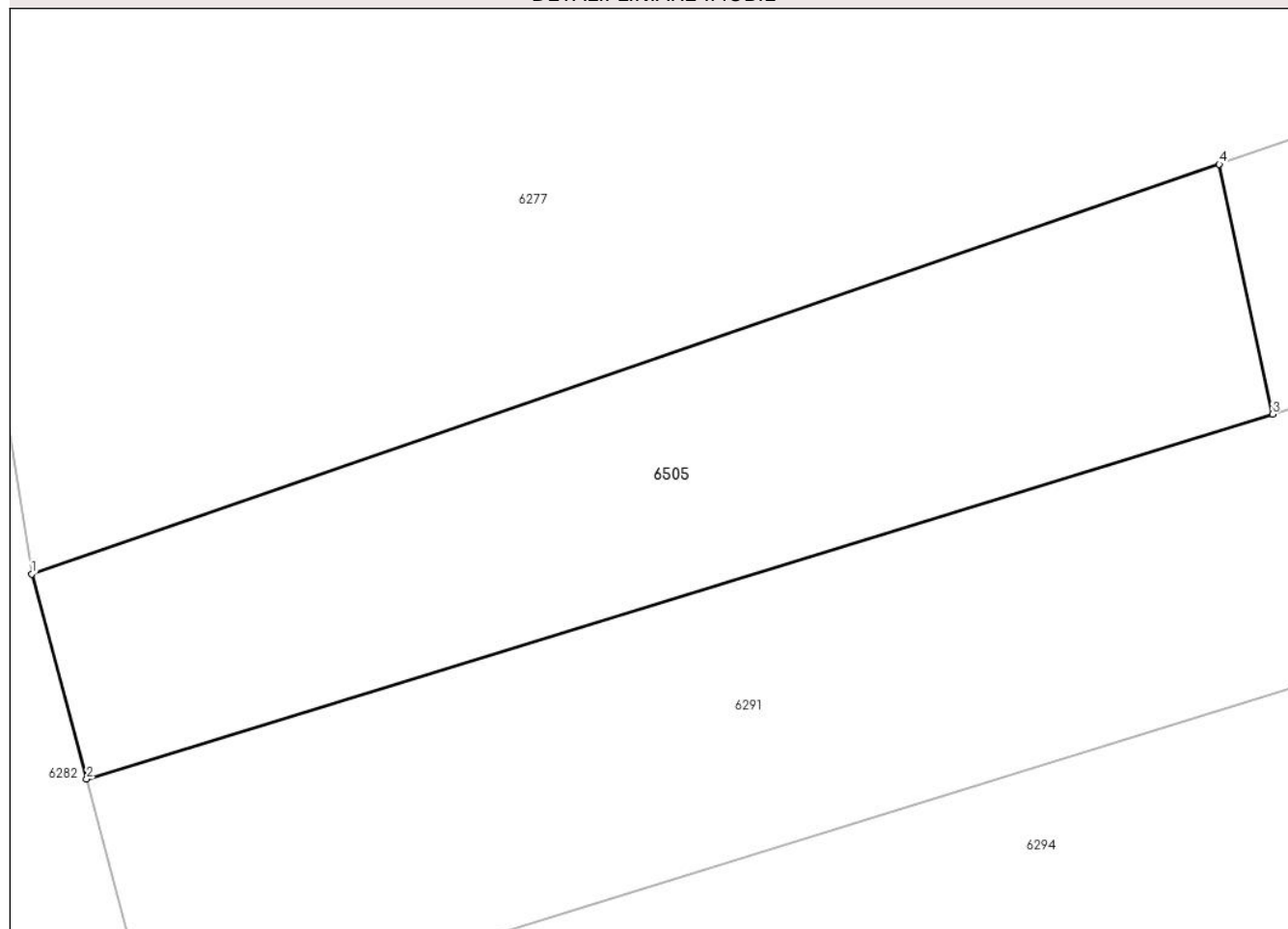
## Anexa Nr. 1 La Partea I

## Teren

Nr cadastral	Suprafața (mp)*	Observații / Referințe
	3.145	

\* Suprafața este determinată în planul de proiecție Stereo 70.

## DETALII LINIARE IMOBIL



## Date referitoare la teren

Crt	Categorie folosință	Intravilan	Suprafața (mp)	Tarla	Parcelă	Nr. topo	Observații / Referințe
1	faneata	NU	3.145	-	-	5432/2793	Faneata împadurita. Den. de loc : Malul Breg, se identifica partial cu nr. top 5432/2793 din CF vechi 2710 Carasova

## Lungime Segmente

1) Valorile lungimilor segmentelor sunt obținute din proiecție în plan.

Punct început	X / Y	Punct sfârșit	X / Y	Lungime segment (** (m)
1	255.063,506 418.387,62	2	255.069,199 418.366,292	22.075
2	255.069,199 418.366,292	3	255.192,528 418.404,209	129.026
3	255.192,528 418.404,209	4	255.186,977 418.430,183	26.561
4	255.186,977 418.430,183	1	255.063,506 418.387,62	130.601

**\*\* Lungimile segmentelor sunt determinate în planul de proiecție Stereo 70 și sunt rotunjite la 1 milimetru.**

**\*\*\* Distanța dintre puncte este formată din segmente cumulate ce sunt mai mici decât valoarea 1 milimetru.**



**DATE DESPRE IMOBILUL NR. 6507**

Oficiul de Cadastru și Publicitate Imobiliară CARAS-SEVERIN  
Biroul de Cadastru și Publicitate Imobiliară Resita

**A. Partea I. Descrierea imobilului**

TEREN Extravilan

Nr. CF vechi:1702 Carasova  
Nr. topografic:2837

Adresa: Jud. Caraș-Severin

Nr. Crt	Nr cadastral Nr. topografic	Suprafața* (mp)	Observații / Referințe
A1		5.954	Sector cadastral:11 Teren neimprejmuit;

**B. Partea II. Proprietari și acte**

Inscrieri privitoare la dreptul de proprietate și alte drepturi reale		Referințe
<b>6634 / 15/03/2007</b>		
Act Notarial nr. CD nr. 921, din 12/03/2007 emis de BNP ONOFREI C;		
B1	Intabulare, drept de PROPRIETATE, asupra 5755 mp, dobandit prin Conventie, cota actuala 1/1 1) RADAN MIHAI	A1
/		
Act Normativ nr. L7, din 13/03/1996 emis de PARLAMENTUL ROMANIEI;		
B2	Intabulare, drept de PROPRIETATE, asupra 199 mp, dobandit prin Lege, cota actuala 1/1 1) NEIDENTIFICAT NEIDENTIFICAT	A1

**C. Partea III. SARCINI .**

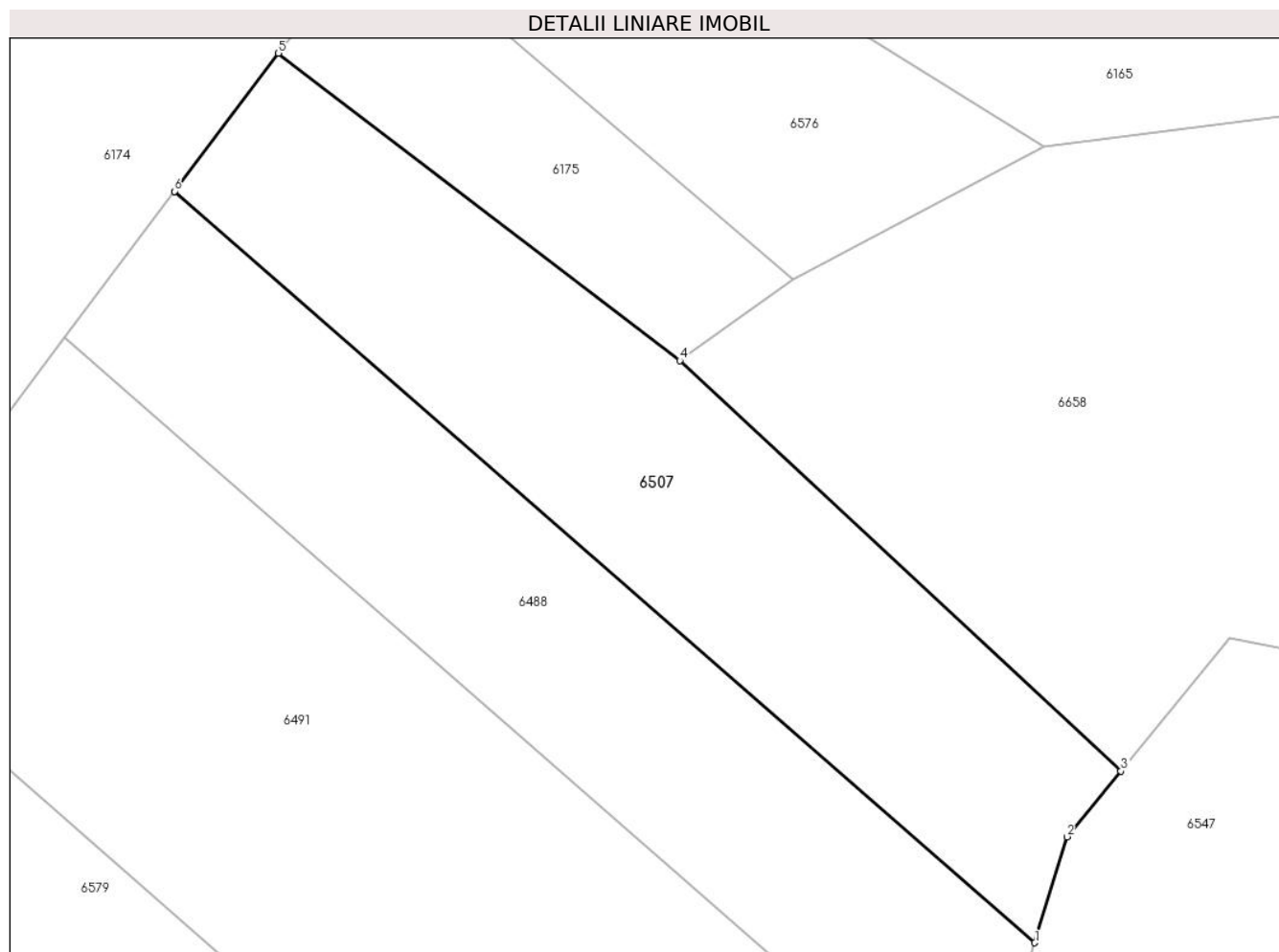
Inscrieri privind dezmembramintele dreptului de proprietate, drepturi reale de garanție și sarcini	Referințe
NU SUNT	

## Anexa Nr. 1 La Partea I

## Teren

Nr cadastral	Suprafața (mp)*	Observații / Referințe
	5.954	

\* Suprafața este determinată în planul de proiecție Stereo 70.



## Date referitoare la teren

Crt	Categorie folosință	Intravilan	Suprafața (mp)	Tarla	Parcelă	Nr. topo	Observații / Referințe
1	faneata	NU	5.954	-	-	2837	Faneata impadurita. Den. de loc : Prikiste, se identifica total cu nr. top 2837 din CF vechi 1702 Carasova

## Lungime Segmente

1) Valorile lungimilor segmentelor sunt obținute din proiecție în plan.

Punct început	X / Y	Punct sfârșit	X / Y	Lungime segment (** (m)
1	255.892,283 418.792,121	2	255.897,627 418.809,774	18.444
2	255.897,627 418.809,774	3	255.906,627 418.820,716	14.168
3	255.906,627 418.820,716	4	255.833,103 418.889,08	100.396
4	255.833,103 418.889,08	5	255.766,212 418.940,294	84.245
5	255.766,212 418.940,294	6	255.748,874 418.917,286	28.81



Punct început	X / Y	Punct sfârșit	X / Y	Lungime segment (** (m)
6	255.748,874 418.917,286	1	255.892,283 418.792,121	190.348

\*\* Lungimile segmentelor sunt determinate în planul de proiecție Stereo 70 și sunt rotunjite la 1 milimetru.

\*\*\* Distanța dintre puncte este formată din segmente cumulate ce sunt mai mici decât valoarea 1 milimetru.



**DATE DESPRE IMOBILUL NR. 6519**

Oficiul de Cadastru și Publicitate Imobiliară CARAS-SEVERIN  
Biroul de Cadastru și Publicitate Imobiliară Resita

**A. Partea I. Descrierea imobilului**

TEREN Extravilan

Nr. CF vechi:3566 Carasova  
Nr. topografic:2830

Adresa: Jud. Caraș-Severin

Nr. Crt	Nr cadastral Nr. topografic	Suprafața* (mp)	Observații / Referințe
A1		6.356	Sector cadastral:11 Teren neimprejmuit;

**B. Partea II. Proprietari și acte**

Inscrieri privitoare la dreptul de proprietate și alte drepturi reale		Referințe
<b>2246 / 29/04/1996</b>		
Act Notarial nr. CI nr. 1710/96, din 01/01/1996 emis de NP NEAMTU CORNELIA;		
B1	Intabulare, drept de PROPRIETATE, intretinere, asupra 5755 mp, dobandit prin Conventie, cota actuala 1/1 1) LUPANCU IOAN, , si sotia 2) LUPANCU MAGDALENA, , n. Beneduc, bun comun	A1
/		
Act Normativ nr. L7, din 13/03/1996 emis de PARLAMENTUL ROMANIEI;		
B2	Intabulare, drept de PROPRIETATE, asupra 601 mp, dobandit prin Lege, cota actuala 1/1 1) NEIDENTIFICAT NEIDENTIFICAT	A1

**C. Partea III. SARCINI**

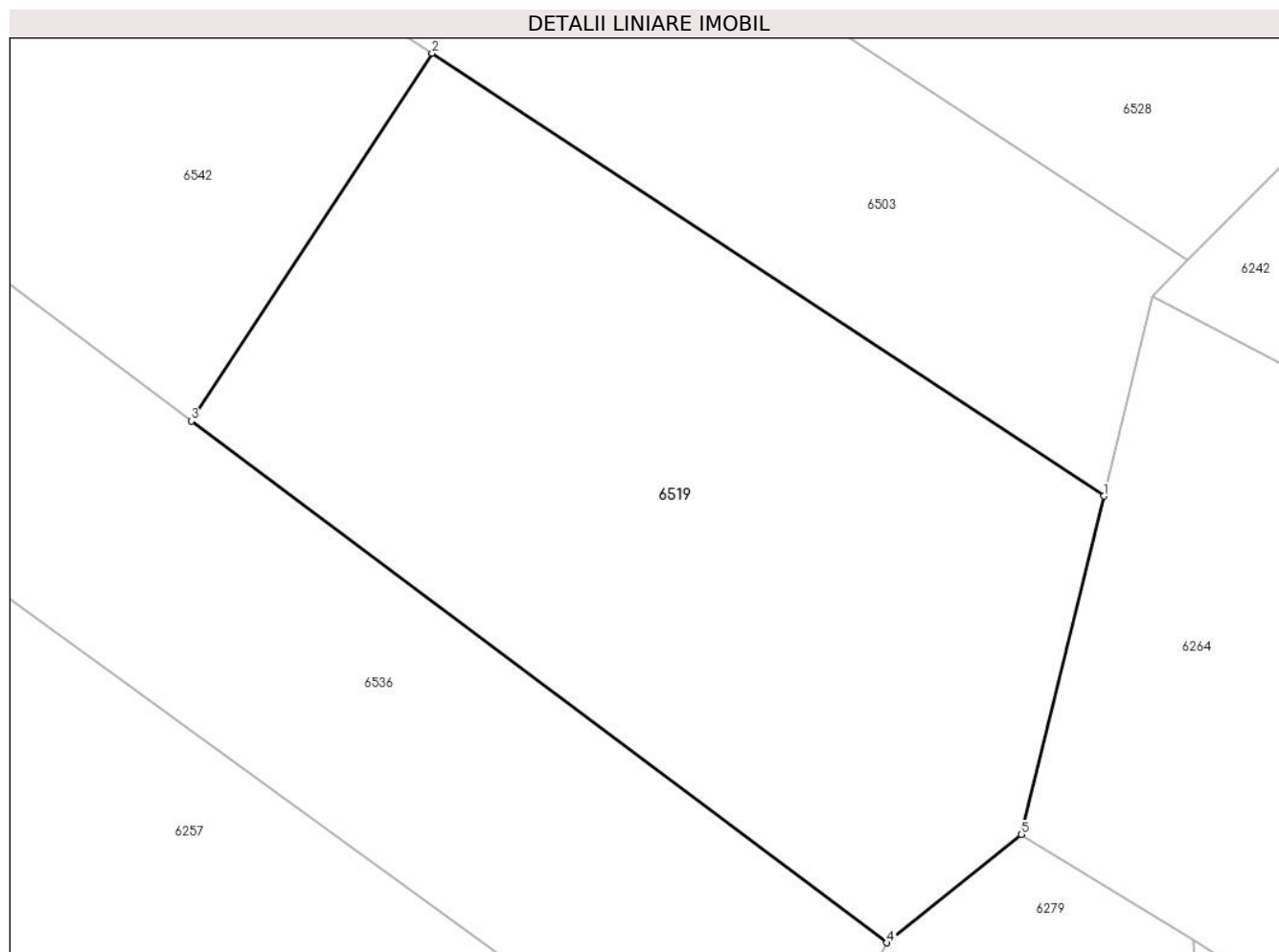
Inscrieri privind dezmembramintele dreptului de proprietate, drepturi reale de garanție și sarcini		Referințe
<b>2246 / 29/04/1996</b>		
Act Notarial nr. CI nr. 1710/96, din 01/01/1996 emis de NP NEAMTU CORNELIA;		
C1	Intabulare drept de intretinere, asupra 5755 mp, in favoarea lui: 1) BENEDUC GHEORGHE	A1

## Anexa Nr. 1 La Partea I

## Teren

Nr cadastral	Suprafața (mp)*	Observații / Referințe
	6.356	

\* Suprafața este determinată în planul de proiecție Stereo 70.



## Date referitoare la teren

Crt	Categorie folosință	Intravilan	Suprafața (mp)	Tarla	Parcelă	Nr. topo	Observații / Referințe
1	faneata	NU	6.356	-	-	2830	Den. de loc : Prikiste, se identifica total cu nr. top 2830 din CF vechi 3566 Carasova

## Lungime Segmente

1) Valorile lungimilor segmentelor sunt obținute din proiecție în plan.

Punct început	X / Y	Punct sfârșit	X / Y	Lungime segment (** (m)
1	255.741,286 418.570,516	2	255.657,306 418.625,843	100.567
2	255.657,306 418.625,843	3	255.627,228 418.579,901	54.912
3	255.627,228 418.579,901	4	255.714,17 418.514,724	108.66
4	255.714,17 418.514,724	5	255.730,979 418.528,245	21.572
5	255.730,979 418.528,245	1	255.741,286 418.570,516	43.51

**\*\* Lungimile segmentelor sunt determinate în planul de proiecție Stereo 70 și sunt rotunjite la 1 milimetru.**

**\*\*\* Distanța dintre puncte este formată din segmente cumulate ce sunt mai mici decât valoarea 1 milimetru.**



**DATE DESPRE IMOBILUL NR. 6520**

Oficiul de Cadastru și Publicitate Imobiliară CARAS-SEVERIN  
Biroul de Cadastru și Publicitate Imobiliară Resita

**A. Partea I. Descrierea imobilului**

TEREN Extravilan

Adresa: Jud. Caraș-Severin

Nr. Crt	Nr cadastral Nr. topografic	Suprafața* (mp)	Observații / Referințe
A1		779	Sector cadastral:11 Teren neimprejmuit;

**B. Partea II. Proprietari și acte**

Inscrieri privitoare la dreptul de proprietate și alte drepturi reale	Referințe
/	
Act Normativ nr. L7, din 13/03/1996 emis de PARLAMENTUL ROMANIEI;	
B1	A1
Intabulare, drept de PROPRIETATE, dobandit prin Lege, cota actuala 1/1 1) COMUNA CARASOVA, CIF:3227661	

**C. Partea III. SARCINI .**

Inscrieri privind dezmembramintele dreptului de proprietate, drepturi reale de garanție și sarcini	Referințe
NU SUNT	

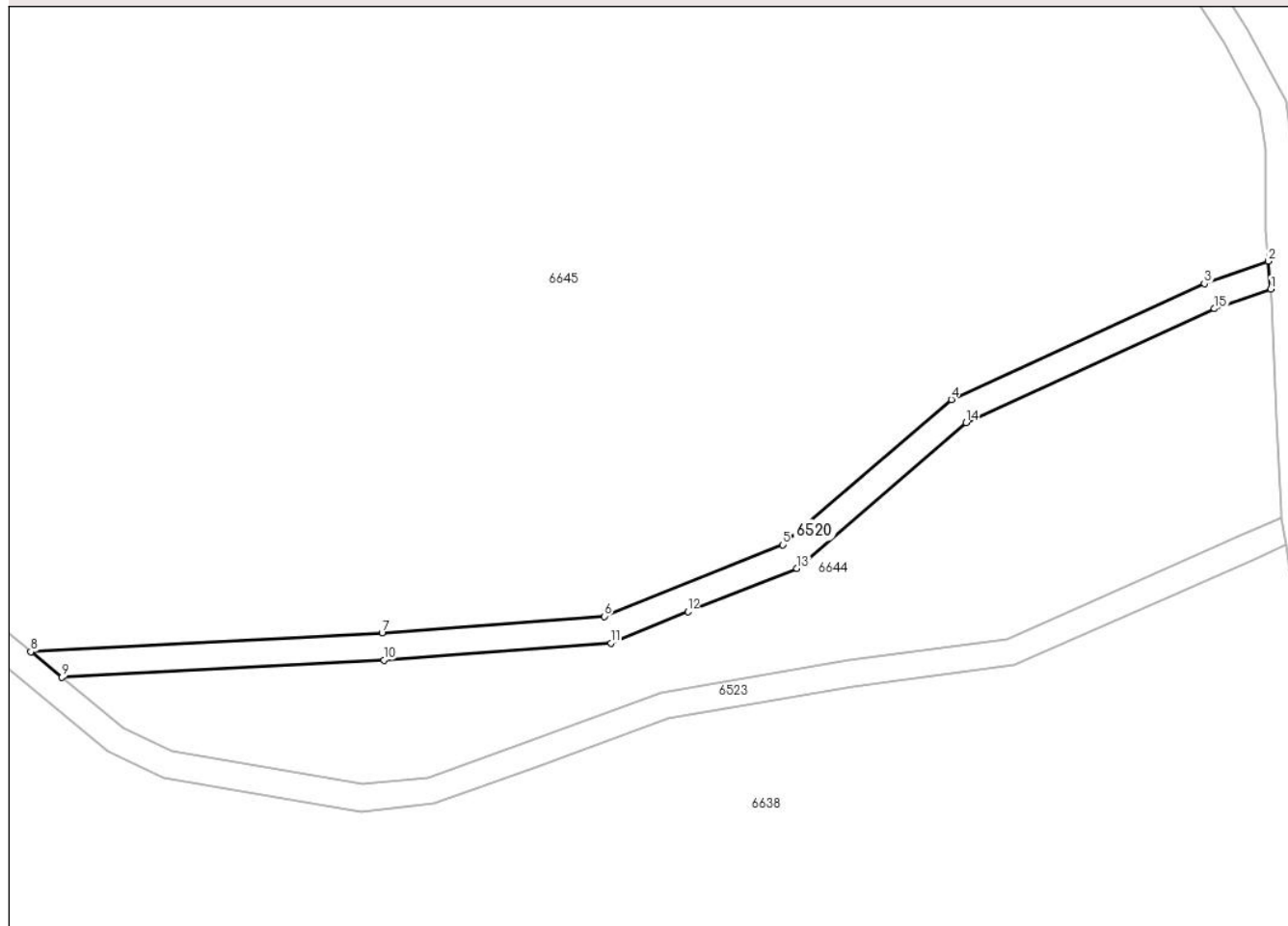
## Anexa Nr. 1 La Partea I

## Teren

Nr cadastral	Suprafața (mp)*	Observații / Referințe
	779	

\* Suprafața este determinată în planul de proiecție Stereo 70.

## DETALII LINIARE IMOBIL



## Date referitoare la teren

Crt	Categorie folosință	Intravilan	Suprafața (mp)	Tarla	Parcelă	Nr. topo	Observații / Referințe
1	drum	NU	779	-	-	-	DE- drum de exploatare

## Lungime Segmente

1) Valorile lungimilor segmentelor sunt obținute din proiecție în plan.

Punct început	X / Y	Punct sfârșit	X / Y	Lungime segment (** (m)
1	254.800,026 417.622,741	2	254.799,67 417.626,856	4.13
2	254.799,67 417.626,856	3	254.790,234 417.623,539	10.002
3	254.790,234 417.623,539	4	254.752,891 417.606,438	41.073
4	254.752,891 417.606,438	5	254.727,995 417.585,024	32.838
5	254.727,995 417.585,024	6	254.701,731 417.574,463	28.308



Punct început	X / Y	Punct sfârșit	X / Y	Lungime segment (** (m)
6	254.701,731 417.574,463	7	254.668,9 417.571,99	32.924
7	254.668,9 417.571,99	8	254.617,069 417.569,226	51.904
8	254.617,069 417.569,226	9	254.621,652 417.565,464	5.929
9	254.621,652 417.565,464	10	254.669,157 417.567,998	47.572
10	254.669,157 417.567,998	11	254.702,659 417.570,522	33.597
11	254.702,659 417.570,522	12	254.714,024 417.575,16	12.275
12	254.714,024 417.575,16	13	254.730,096 417.581,555	17.297
13	254.730,096 417.581,555	14	254.755,07 417.603,037	32.942
14	254.755,07 417.603,037	15	254.791,733 417.619,826	40.324
15	254.791,733 417.619,826	1	254.800,026 417.622,741	8.79

\*\* Lungimile segmentelor sunt determinate în planul de proiecție Stereo 70 și sunt rotunjite la 1 milimetru.

\*\*\* Distanța dintre puncte este formată din segmente cumulate ce sunt mai mici decât valoarea 1 milimetru.



**DATE DESPRE IMOBILUL NR. 6523**

Oficiul de Cadastru și Publicitate Imobiliară CARAS-SEVERIN  
Biroul de Cadastru și Publicitate Imobiliară Resita

**A. Partea I. Descrierea imobilului**

TEREN Extravilan

Adresa: Jud. Caraş-Severin

Nr. Crt	Nr cadastral Nr. topografic	Suprafaţa* (mp)	Observații / Referințe
A1		1.320	Sector cadastral:11 Teren neimprejmuit;

**B. Partea II. Proprietari și acte**

Inscrieri privitoare la dreptul de proprietate și alte drepturi reale		Referințe
/		
Act Normativ nr. L7, din 13/03/1996 emis de PARLAMENTUL ROMANIEI;		
B1	Inscrierea provizorie, drept de PROPRIETATE, dobandit prin Lege, cota actuala 1/1 1) COMUNA CARASOVA, CIF:3227661	A1

**C. Partea III. SARCINI .**

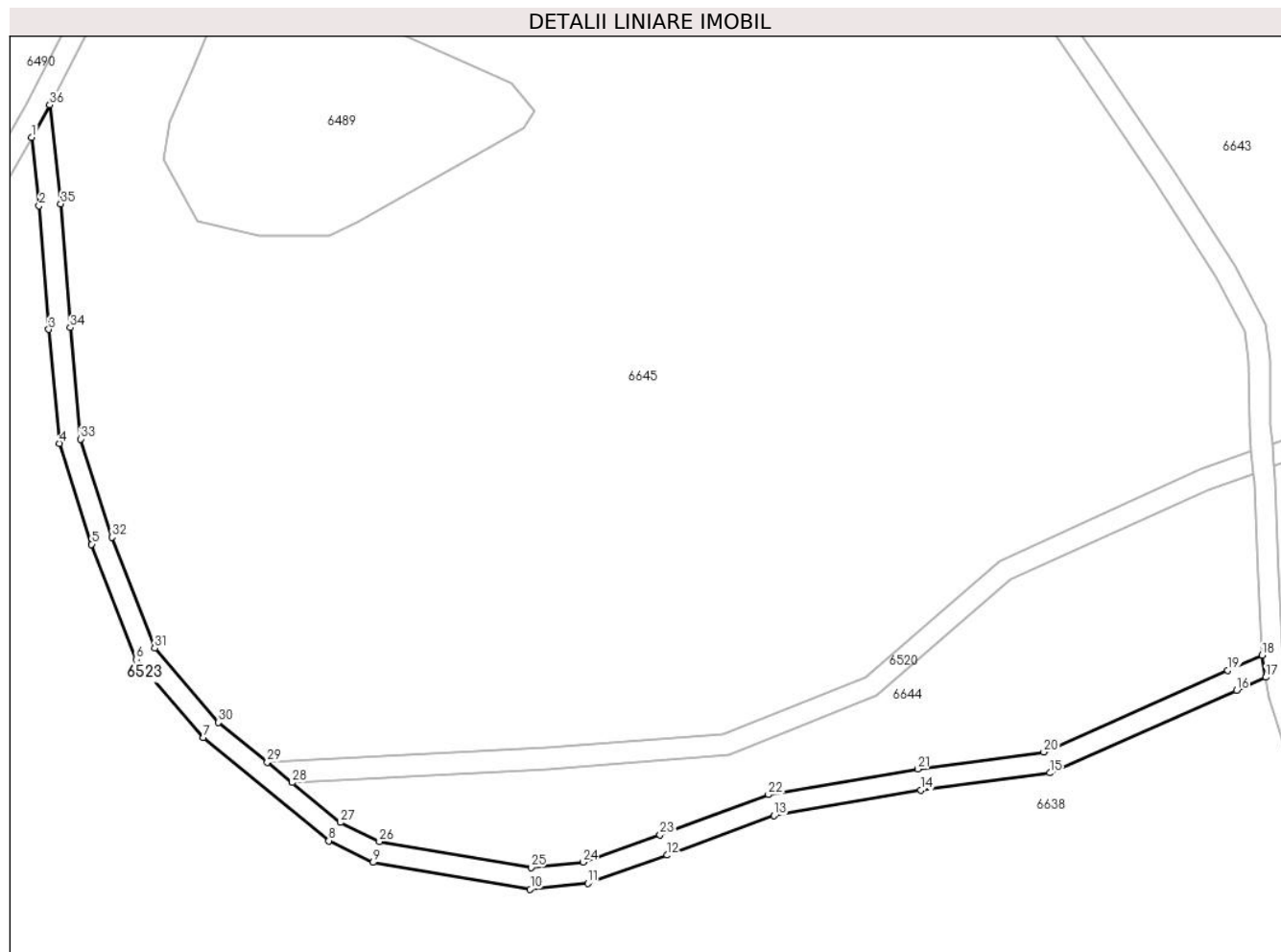
Inscrieri privind dezmembramintele dreptului de proprietate, drepturi reale de garanție și sarcini	Referințe
NU SUNT	

## Anexa Nr. 1 La Partea I

## Teren

Nr cadastral	Suprafața (mp)*	Observații / Referințe
	1.320	

\* Suprafața este determinată în planul de proiecție Stereo 70.



## Date referitoare la teren

Crt	Categorie folosință	Intra vilan	Suprafața (mp)	Tarla	Parcelă	Nr. topo	Observații / Referințe
1	drum	NU	1.320	-	-	-	DE- drum de exploatare

## Lungime Segmente

1) Valorile lungimilor segmentelor sunt obținute din proiecție în plan.

Punct început	X / Y	Punct sfârșit	X / Y	Lungime segment (** (m)
1	254.573,351 417.685,012	2	254.574,752 417.672,363	12.726
3	254.576,523 417.649,453	4	254.578,478 417.628,332	21.212
5	254.584,496 417.609,62	6	254.592,702 417.588,307	22.838
7	254.605,232 417.573,766	8	254.628,484 417.554,682	30.081
9	254.636,637 417.550,666	10	254.665,853 417.545,693	29.635

Punct început	X / Y	Punct sfârșit	X / Y	Lungime segment (** (m)
2	254.574,752 417.672,363	3	254.576,523 417.649,453	22.978
4	254.578,478 417.628,332	5	254.584,496 417.609,62	19.656
6	254.592,702 417.588,307	7	254.605,232 417.573,766	19.195
8	254.628,484 417.554,682	9	254.636,637 417.550,666	9.089
10	254.665,853 417.545,693	11	254.676,528 417.546,804	10.733

Punct început	X / Y	Punct sfârșit	X / Y	Lungime segment (** (m)
11	254.676,528 417.546,804	12	254.691,298 417.552,012	15.661
13	254.711,111 417.559,345	14	254.738,357 417.564,041	27.648
15	254.762,259 417.567,253	16	254.796,92 417.582,604	37.908
17	254.802,326 417.584,977	18	254.801,674 417.589,06	4.134
19	254.795,306 417.586,264	20	254.761,161 417.571,142	37.344
21	254.737,75 417.567,996	22	254.710,068 417.563,224	28.09
23	254.689,938 417.555,774	24	254.675,644 417.550,734	15.157
25	254.665,984 417.549,728	26	254.637,883 417.554,511	28.505
27	254.630,666 417.558,067	28	254.621,652 417.565,464	11.661
29	254.617,069 417.569,226	30	254.608,037 417.576,638	11.685
31	254.596,185 417.590,392	32	254.588,27 417.610,952	22.031
33	254.582,421 417.629,138	34	254.580,508 417.649,792	20.742
35	254.578,735 417.672,738	36	254.576,705 417.691,059	18.433

Punct început	X / Y	Punct sfârșit	X / Y	Lungime segment (** (m)
12	254.691,298 417.552,012	13	254.711,111 417.559,345	21.127
14	254.738,357 417.564,041	15	254.762,259 417.567,253	24.117
16	254.796,92 417.582,604	17	254.802,326 417.584,977	5.904
18	254.801,674 417.589,06	19	254.795,306 417.586,264	6.954
20	254.761,161 417.571,142	21	254.737,75 417.567,996	23.621
22	254.710,068 417.563,224	23	254.689,938 417.555,774	21.464
24	254.675,644 417.550,734	25	254.665,984 417.549,728	9.712
26	254.637,883 417.554,511	27	254.630,666 417.558,067	8.045
28	254.621,652 417.565,464	29	254.617,069 417.569,226	5.929
30	254.608,037 417.576,638	31	254.596,185 417.590,392	18.155
32	254.588,27 417.610,952	33	254.582,421 417.629,138	19.103
34	254.580,508 417.649,792	35	254.578,735 417.672,738	23.014
36	254.576,705 417.691,059	1	254.573,351 417.685,012	6.915

\*\* Lungimile segmentelor sunt determinate în planul de proiecție Stereo 70 și sunt rotunjite la 1 milimetru.

\*\*\* Distanța dintre puncte este formată din segmente cumulate ce sunt mai mici decât valoarea 1 milimetru.



**DATE DESPRE IMOBILUL NR. 6528**

Oficiul de Cadastru și Publicitate Imobiliară CARAS-SEVERIN  
Biroul de Cadastru și Publicitate Imobiliară Resita

**A. Partea I. Descrierea imobilului**

TEREN Extravilan

Nr. CF vechi:2604 Carasova

Nr. topografic:2832

Adresa: Jud. Caraș-Severin

Nr. Crt	Nr cadastral Nr. topografic	Suprafața* (mp)	Observații / Referințe
A1		5.755	Sector cadastral:11 Teren neimprejmuit;

**B. Partea II. Proprietari și acte**

Inscrieri privitoare la dreptul de proprietate și alte drepturi reale		Referințe
<b>1789 / 01/03/1911</b>		
Act Notarial nr. FN, din 01/01/1911 emis de FN;		
B1	Intabulare, drept de PROPRIETATE, dobandit prin Conventie, cota actuala 1/1 1) TINKUL MARJAN	A1

**C. Partea III. SARCINI .**

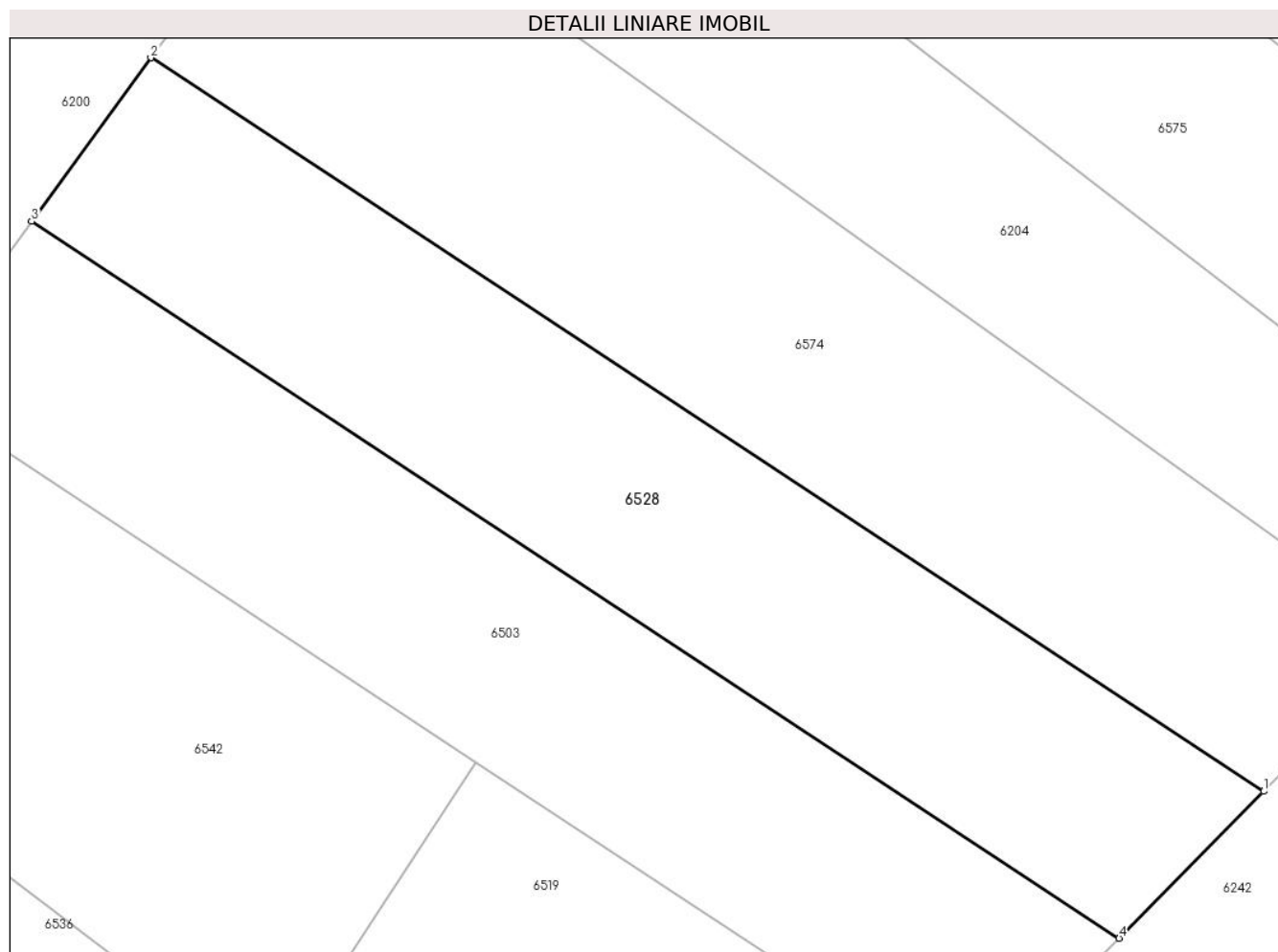
Inscrieri privind dezmembramintele dreptului de proprietate, drepturi reale de garanție și sarcini	Referințe
NU SUNT	

## Anexa Nr. 1 La Partea I

## Teren

Nr cadastral	Suprafața (mp)*	Observații / Referințe
	5.755	

\* Suprafața este determinată în planul de proiecție Stereo 70.



## Date referitoare la teren

Crt	Categorie folosință	Intra vilan	Suprafața (mp)	Tarla	Parcelă	Nr. topo	Observații / Referințe
1	faneata	NU	5.755	-	-	2832	Den. de loc : Prikiste, se identifica total cu nr. top 2832 din CF vechi 2604 Carasova

## Lungime Segmente

1) Valorile lungimilor segmentelor sunt obținute din proiecție în plan.

Punct început	X / Y	Punct sfârșit	X / Y	Lungime segment (** (m)
1	255.773,045 418.621,514	2	255.609,467 418.729,28	195.885
2	255.609,467 418.729,28	3	255.591,926 418.705,249	29.751
3	255.591,926 418.705,249	4	255.751,788 418.599,932	191.436
4	255.751,788 418.599,932	1	255.773,045 418.621,514	30.292



**\*\* Lungimile segmentelor sunt determinate în planul de proiecție Stereo 70 și sunt rotunjite la 1 milimetru.**

**\*\*\* Distanța dintre puncte este formată din segmente cumulate ce sunt mai mici decât valoarea 1 milimetru.**



**DATE DESPRE IMOBILUL NR. 6536**

Oficiul de Cadastru și Publicitate Imobiliară CARAS-SEVERIN  
Biroul de Cadastru și Publicitate Imobiliară Resita

**A. Partea I. Descrierea imobilului**

TEREN Extravilan

Nr. CF vechi:1714 Carasova

Nr. topografic:2828

Adresa: Jud. Caraș-Severin

Nr. Crt	Nr cadastral Nr. topografic	Suprafața* (mp)	Observații / Referințe
A1		6.605	Sector cadastral:11 Teren neimprejmuit;

**B. Partea II. Proprietari și acte**

Inscrieri privitoare la dreptul de proprietate și alte drepturi reale		Referințe
/		
Act Normativ nr. L7, din 13/03/1996 emis de PARLAMENTUL ROMANIEI;		
B1	Intabulare, drept de PROPRIETATE, dobandit prin Lege, cota actuala 1/1 1) <b>NEIDENTIFICAT NEIDENTIFICAT</b>	A1
Act Normativ nr. L7, din 13/03/1996 emis de PARLAMENTUL ROMANIEI (Adeverinta nr. 2434/07.08.2024, emisa de Primaria Comunei Carasova.);		
B2	Se noteaza posesia factica in favoarea lui: 1) <b>RADAN MIHAI</b>	A1

**C. Partea III. SARCINI .**

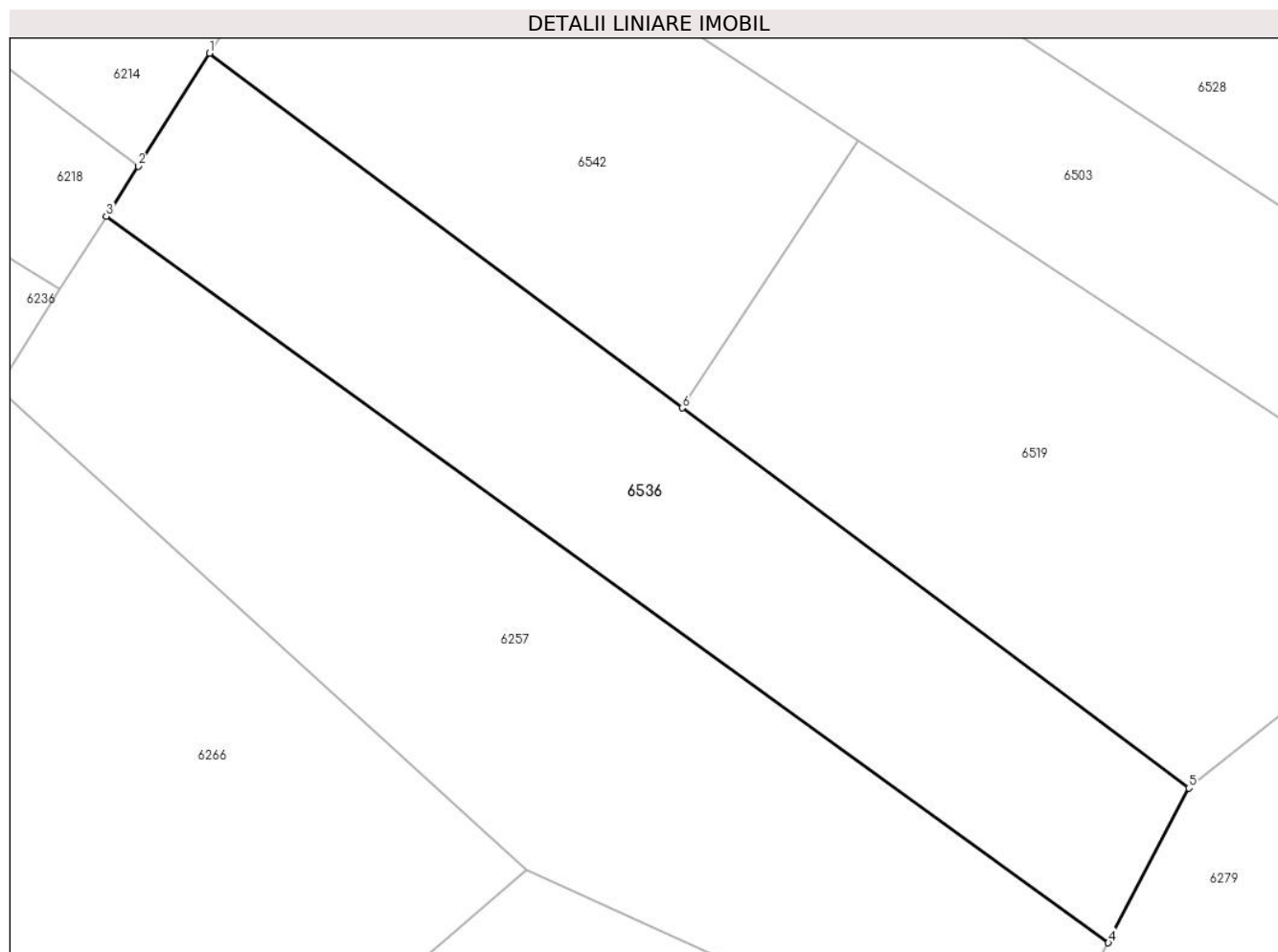
Inscrieri privind dezmembramintele dreptului de proprietate, drepturi reale de garanție și sarcini	Referințe
NU SUNT	

## Anexa Nr. 1 La Partea I

## Teren

Nr cadastral	Suprafața (mp)*	Observații / Referințe
	6.605	

\* Suprafața este determinată în planul de proiecție Stereo 70.



## Date referitoare la teren

Crt	Categorie folosință	Intravilan	Suprafața (mp)	Tarla	Parcelă	Nr. topo	Observații / Referințe
1	faneata	NU	6.605	-	-	2828	Den. de loc : Prikiste, se identifica partial cu nr. top 2828 din CF vechi 1714 Carasova

## Lungime Segmente

1) Valorile lungimilor segmentelor sunt obținute din proiecție în plan.

Punct început	X / Y	Punct sfârșit	X / Y	Lungime segment (** (m)
1	255.546,102 418.640,719	2	255.533,864 418.621,375	22.889
2	255.533,864 418.621,375	3	255.528,412 418.612,756	10.199
3	255.528,412 418.612,756	4	255.700,334 418.488,21	212.294
4	255.700,334 418.488,21	5	255.714,17 418.514,724	29.907
5	255.714,17 418.514,724	6	255.627,228 418.579,901	108.66

Punct început	X / Y	Punct sfârșit	X / Y	Lungime segment (** (m)
6	255.627,228 418.579,901	1	255.546,102 418.640,719	101.392

\*\* Lungimile segmentelor sunt determinate în planul de proiecție Stereo 70 și sunt rotunjite la 1 milimetru.

\*\*\* Distanța dintre puncte este formată din segmente cumulate ce sunt mai mici decât valoarea 1 milimetru.



**DATE DESPRE IMOBILUL NR. 6542**

Oficiul de Cadastru și Publicitate Imobiliară CARAS-SEVERIN  
Biroul de Cadastru și Publicitate Imobiliară Resita

**A. Partea I. Descrierea imobilului**

TEREN Extravilan

Nr. CF vechi:240 Carasova  
Nr. topografic:2829

Adresa: Jud. Caraş-Severin

Nr. Crt	Nr cadastral Nr. topografic	Suprafaţa* (mp)	Observații / Referințe
A1	31446	5.222	Sector cadastral:11 Teren neimprejmuit;

**B. Partea II. Proprietari și acte**

Inscrieri privitoare la dreptul de proprietate și alte drepturi reale		Referințe
<b>9144 / 16/03/2015</b>		
Act Notarial nr. 34, din 27/02/2015 emis de Popescu Rodica;		
B1	Intabulare, drept de PROPRIETATEsuccesiune testamentara, dobandit prin Succesiune, cota actuala 2/8 1) ZAHARIA PETRE	A1
B2	Intabulare, drept de PROPRIETATEmostenire, dobandit prin Succesiune, cota actuala 3/8 1) ZAHARIA PETRE	A1
Act Notarial nr. 807, din 27/02/2015 emis de Popescu Rodica;		
B3	Intabulare, drept de PROPRIETATEpartaj voluntar, dobandit prin Conventie, cota actuala 3/8 1) ZAHARIA PETRE	A1

**C. Partea III. SARCINI .**

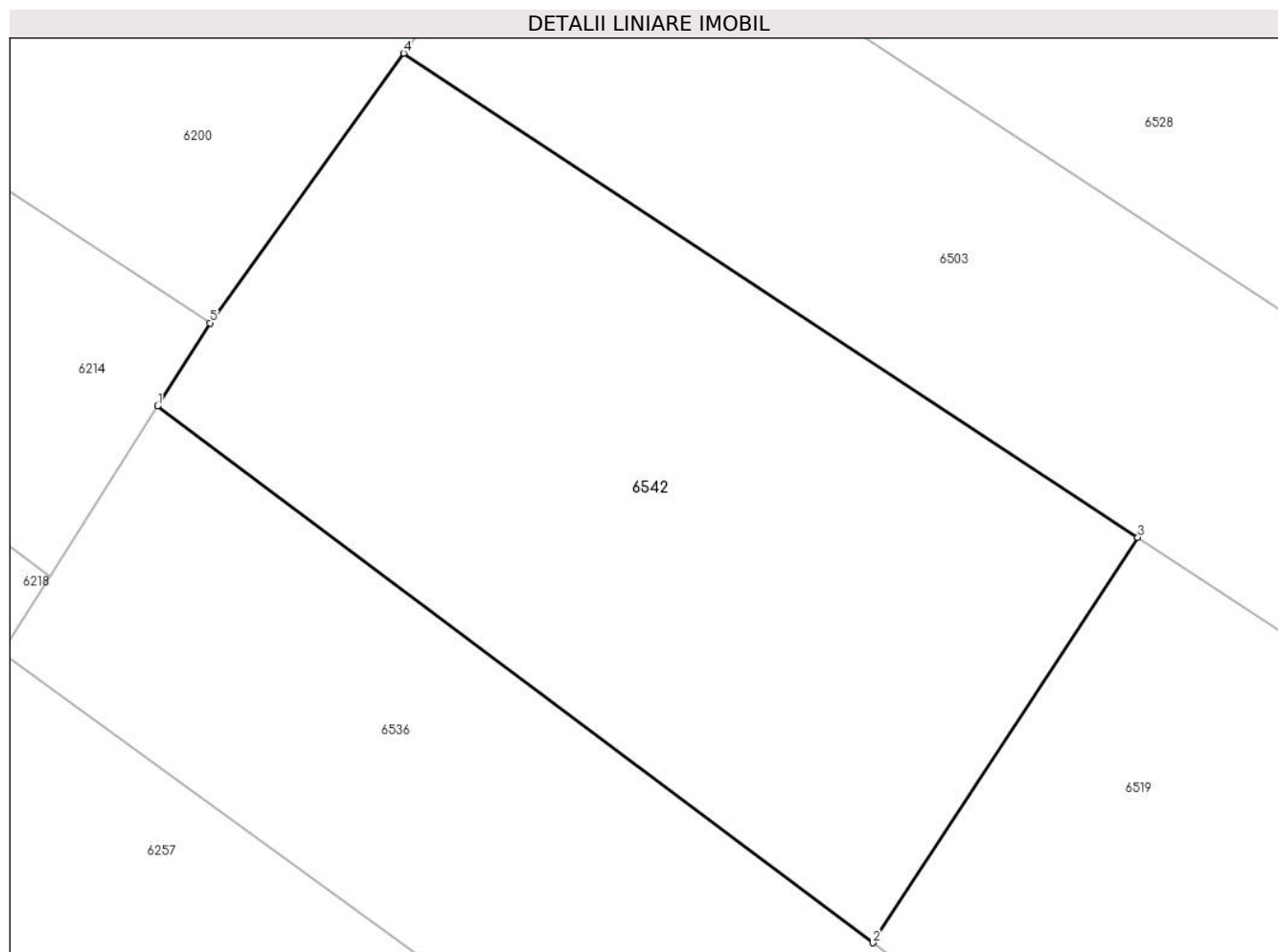
Inscrieri privind dezmembramintele dreptului de proprietate, drepturi reale de garanție și sarcini	Referințe
NU SUNT	

## Anexa Nr. 1 La Partea I

## Teren

Nr cadastral	Suprafața (mp)*	Observații / Referințe
31446	5.222	

\* Suprafața este determinată în planul de proiecție Stereo 70.



## Date referitoare la teren

Crt	Categorie folosință	Intra vilan	Suprafața (mp)	Tarla	Parcelă	Nr. topo	Observații / Referințe
1	faneata	NU	5.222	-	-	2829	Faneata impadurita. Den. de loc : Prikiste, se identifica total cu nr. top 2829 din CF 31446 (CF vechi 240 Carasova)

## Lungime Segmente

1) Valorile lungimilor segmentelor sunt obținute din proiecție în plan.

Punct început	X / Y	Punct sfârșit	X / Y	Lungime segment (** (m)
1	255.546,102 418.640,719	2	255.627,228 418.579,901	101.392
2	255.627,228 418.579,901	3	255.657,306 418.625,843	54.912
3	255.657,306 418.625,843	4	255.574,016 418.680,714	99.74
4	255.574,016 418.680,714	5	255.552,067 418.650,149	37.63



Punct început	X / Y	Punct sfârșit	X / Y	Lungime segment (** (m)
5	255.552,067 418.650,149	1	255.546,102 418.640,719	11.158

\*\* Lungimile segmentelor sunt determinate în planul de proiecție Stereo 70 și sunt rotunjite la 1 milimetru.

\*\*\* Distanța dintre puncte este formată din segmente cumulate ce sunt mai mici decât valoarea 1 milimetru.



**DATE DESPRE IMOBILUL NR. 6547**

Oficiul de Cadastru și Publicitate Imobiliară CARAS-SEVERIN  
Biroul de Cadastru și Publicitate Imobiliară Resita

**A. Partea I. Descrierea imobilului**

TEREN Extravilan

Nr. CF vechi:3919 Carasova  
Nr. topografic:2848/a/1, 2848/a/2

Adresa: Jud. Caraș-Severin

Nr. Crt	Nr cadastral Nr. topografic	Suprafața* (mp)	Observații / Referințe
A1		11.390	Sector cadastral:11 Teren neimprejmuț;

**B. Partea II. Proprietari și acte**

Inscrieri privitoare la dreptul de proprietate și alte drepturi reale		Referințe
/		
Act Normativ nr. L7, din 13/03/1996 emis de PARLAMENTUL ROMANIEI;		
B1	Intabulare, drept de PROPRIETATE, dobândit prin Lege, cota actuala 1/1 1) NEIDENTIFICAT NEIDENTIFICAT	A1
Act Normativ nr. L7, din 13/03/1996 emis de PARLAMENTUL ROMANIEI (Adeverinta nr. 1819/21.06.2024, emisa de Primaria Comunei Carasova.);		
B2	Se noteaza posesia factica in favoarea lui: 1) MIHAILA IOAN	A1

**C. Partea III. SARCINI .**

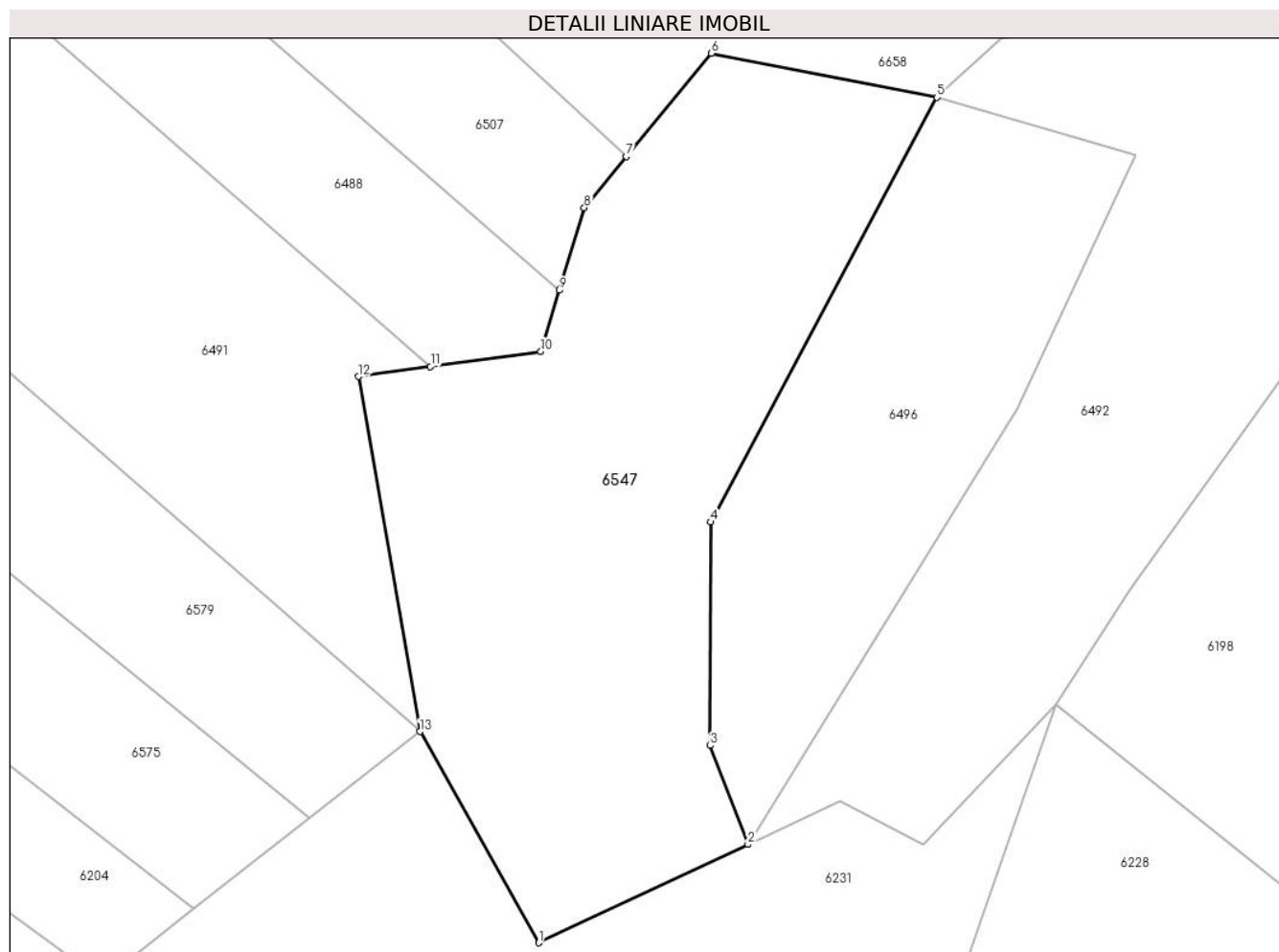
Inscrieri privind dezmembramintele dreptului de proprietate, drepturi reale de garanție și sarcini	Referințe
NU SUNT	

## Anexa Nr. 1 La Partea I

## Teren

Nr cadastral	Suprafața (mp)*	Observații / Referințe
	11.390	

\* Suprafața este determinată în planul de proiecție Stereo 70.



## Date referitoare la teren

Crt	Categorie folosință	Intravilan	Suprafața (mp)	Tarla	Parcelă	Nr. topo	Observații / Referințe
1	faneata	NU	1.884	-	-	2848/a/1, 2848/a/2	Faneata împadurita. Den. de loc : Prikiste, se identifica total cu nr. top 2848/a/1, 2848/a/2 din CF vechi 3919 Carasova.
2	faneata	NU	9.506	-	-	2848/a/1, 2848/a/2	Den. de loc : Prikiste, se identifica total cu nr. top 2848/a/1, 2848/a/2 din CF vechi 3919 Carasova,

## Lungime Segmente

1) Valorile lungimilor segmentelor sunt obținute din proiecție în plan.

Punct început	X / Y	Punct sfârșit	X / Y	Lungime segment (** (m)
1	255.887,829 418.652,556	2	255.932,644 418.673,602	49.511
2	255.932,644 418.673,602	3	255.924,515 418.694,749	22.655
3	255.924,515 418.694,749	4	255.924,64 418.742,567	47.818

Punct început	X / Y	Punct sfârșit	X / Y	Lungime segment (** (m)
4	255.924,64 418.742,567	5	255.973,144 418.833,397	102.97
5	255.973,144 418.833,397	6	255.924,82 418.842,834	49.237
6	255.924,82 418.842,834	7	255.906,627 418.820,716	28.639
7	255.906,627 418.820,716	8	255.897,627 418.809,774	14.168
8	255.897,627 418.809,774	9	255.892,283 418.792,121	18.444
9	255.892,283 418.792,121	10	255.888,327 418.779,053	13.653
10	255.888,327 418.779,053	11	255.864,696 418.775,802	23.854
11	255.864,696 418.775,802	12	255.849,233 418.773,674	15.608
12	255.849,233 418.773,674	13	255.862,409 418.697,721	77.088
13	255.862,409 418.697,721	1	255.887,829 418.652,556	51.827

\*\* Lungimile segmentelor sunt determinate în planul de proiecție Stereo 70 și sunt rotunjite la 1 milimetru.

\*\*\* Distanța dintre puncte este formată din segmente cumulate ce sunt mai mici decât valoarea 1 milimetru.





## DATE DESPRE IMOBILUL NR. 6566

Oficiul de Cadastru și Publicitate Imobiliară CARAS-SEVERIN  
Biroul de Cadastru și Publicitate Imobiliară Resita

## A. Partea I. Descrierea imobilului

Nr. CF vechi:121 Carasova  
Nr. topografic:2863

TEREN Extravilan

Adresa: Jud. Caraș-Severin

Nr. Crt	Nr cadastral Nr. topografic	Suprafața* (mp)	Observații / Referințe
A1		1.806	Sector cadastral:11 Teren neimprejmuit;

## B. Partea II. Proprietari și acte

Inscrieri privitoare la dreptul de proprietate și alte drepturi reale		Referințe
<b>1990 / 08/03/1911</b>		
Act Notarial nr. FN, din 01/01/1911 emis de -;		
B1	Intabulare, drept de PROPRIETATE, asupra 1486 mp, dobandit prin Conventie, cota actuala 8/48 1) POZDERKA MIKLOS	A1
<b>1920 / 03/06/1916</b>		
Act Notarial nr. FN, din 01/01/1916 emis de -;		
B2	Intabulare, drept de PROPRIETATE, asupra 1486 mp, dobandit prin Conventie, cota actuala 12/48 1) RADAN MARIA	A1
<b>878 / 13/05/1919</b>		
Act Notarial nr. FN, din 01/01/1919 emis de -;		
B3	Intabulare, drept de PROPRIETATE, asupra 1486 mp, dobandit prin Conventie, cota actuala 2/48 1) POZDERKA PETER	A1
B4	Intabulare, drept de PROPRIETATE, asupra 1486 mp, dobandit prin Conventie, cota actuala 2/48 1) POZDERKA GYUREGY	A1
B5	Intabulare, drept de PROPRIETATE, asupra 1486 mp, dobandit prin Conventie, cota actuala 2/48 1) RADAN JANOS	A1
B6	Intabulare, drept de PROPRIETATE, asupra 1486 mp, dobandit prin Conventie, cota actuala 2/48 1) RADAN MARTA	A1
<b>1936 / 02/09/1919</b>		
Act Notarial nr. FN, din 01/01/1919 emis de -;		
B7	Intabulare, drept de PROPRIETATE, asupra 1486 mp, dobandit prin Conventie, cota actuala 4/48 1) RADAN JANOS	A1
B8	Intabulare, drept de PROPRIETATE, asupra 1486 mp, dobandit prin Conventie, cota actuala 4/48 1) RADAN MARTA	A1
<b>4515 / 05/09/2003</b>		
Act Notarial nr. CM nr. 215, din 21/07/2003 emis de NP POPESCU RODICA;		
B9	Intabulare, drept de PROPRIETATE, succesiune legala, asupra 1486 mp, dobandit prin Succesiune, cota actuala 6/48 1) RADAN MIHAI, , fiu	A1
<b>6639 / 18/03/2007</b>		
Act Notarial nr. CD nr. 921, din 12/03/2007 emis de NP ONFREI C;		
B10	Intabulare, drept de PROPRIETATE, donatie, asupra 1486 mp, dobandit prin Conventie, cota actuala 6/48 1) RADAN MIHAI	A1
/		
Act Normativ nr. L7, din 13/03/1996 emis de PARLAMENTUL ROMANIEI;		
B11	Intabulare, drept de PROPRIETATE, asupra 320 mp, dobandit prin Lege, cota actuala 1/1 1) NEIDENTIFICAT NEIDENTIFICAT	A1

Inscrieri privitoare la dreptul de proprietate și alte drepturi reale	Referințe
Act Normativ nr. L7, din 13/03/1996 emis de PARLAMENTUL ROMANIEI (Adeverinta nr. 3322/24.09.2024, emisa de Primaria Comunei Carasova.);	
B12 Se noteaza posesia factica in favoarea lui:	A1
1) <b>BORCA IOAN</b>	

**C. Partea III. SARCINI .**

Inscrieri privind dezmembramintele dreptului de proprietate, drepturi reale de garanție și sarcini	Referințe
NU SUNT	

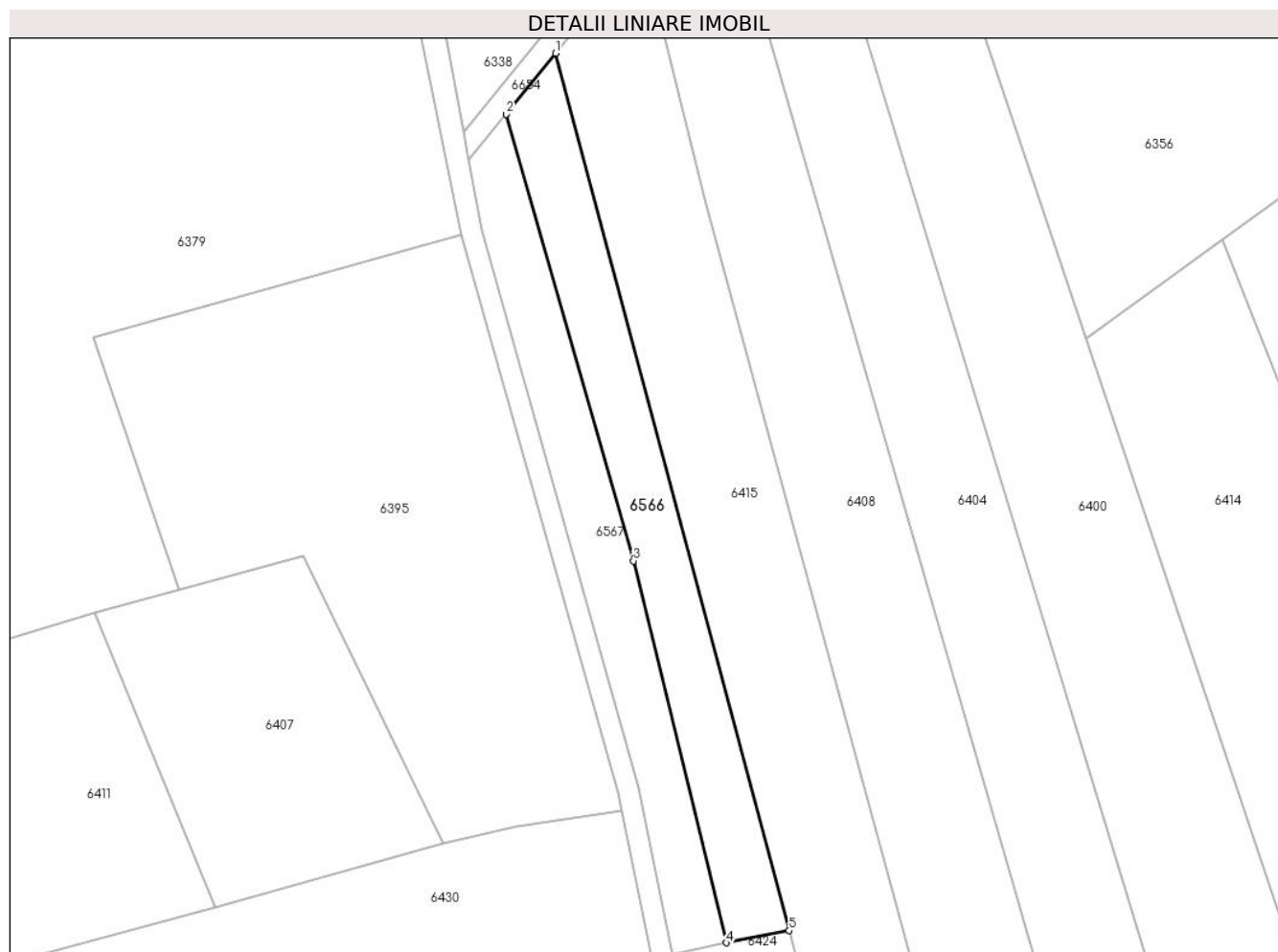


## Anexa Nr. 1 La Partea I

## Teren

Nr cadastral	Suprafața (mp)*	Observații / Referințe
	1.806	

\* Suprafața este determinată în planul de proiecție Stereo 70.



## Date referitoare la teren

Crt	Categorie folosință	Intravilan	Suprafața (mp)	Tarla	Parcelă	Nr. topo	Observații / Referințe
1	arabil	NU	1.806	-	-	2863	Den. de loc : Prikiste, se identifica partial cu nr. top 2863 din CF vechi 121 Carasova

## Lungime Segmente

1) Valorile lungimilor segmentelor sunt obținute din proiecție în plan.

Punct început	X / Y	Punct sfârșit	X / Y	Lungime segment (** (m)
1	255.399,2 418.128,24	2	255.390,021 418.116,957	14.545
2	255.390,021 418.116,957	3	255.413,593 418.034,247	86.004
3	255.413,593 418.034,247	4	255.430,877 417.963,54	72.789
4	255.430,877 417.963,54	5	255.442,461 417.965,791	11.8
5	255.442,461 417.965,791	1	255.399,2 418.128,24	168.111

**\*\* Lungimile segmentelor sunt determinate în planul de proiecție Stereo 70 și sunt rotunjite la 1 milimetru.**

**\*\*\* Distanța dintre puncte este formată din segmente cumulate ce sunt mai mici decât valoarea 1 milimetru.**



## DATE DESPRE IMOBILUL NR. 6567

Oficiul de Cadastru și Publicitate Imobiliară CARAS-SEVERIN  
Biroul de Cadastru și Publicitate Imobiliară Resita

## A. Partea I. Descrierea imobilului

Nr. CF vechi:121 Carasova  
Nr. topografic:2863

TEREN Extravilan

Adresa: Jud. Caraș-Severin

Nr. Crt	Nr cadastral Nr. topografic	Suprafața* (mp)	Observații / Referințe
A1		1.541	Sector cadastral:11 Teren neimprejmuit;

## B. Partea II. Proprietari și acte

Inscrieri privitoare la dreptul de proprietate și alte drepturi reale		Referințe
<b>1990 / 08/03/1911</b>		
Act Notarial nr. FN, din 01/01/1911 emis de -;		
B1	Intabulare, drept de PROPRIETATE, asupra 1268 mp, dobandit prin Conventie, cota actuala 8/48 1) POZDERKA MIKLOS	A1
<b>1920 / 03/06/1916</b>		
Act Notarial nr. FN, din 01/01/1916 emis de -;		
B2	Intabulare, drept de PROPRIETATE, asupra 1268 mp, dobandit prin Conventie, cota actuala 12/48 1) RADAN MARIA	A1
<b>878 / 13/05/1919</b>		
Act Notarial nr. FN, din 01/01/1919 emis de -;		
B3	Intabulare, drept de PROPRIETATE, asupra 1268 mp, dobandit prin Conventie, cota actuala 2/48 1) POZDERKA PETER	A1
B4	Intabulare, drept de PROPRIETATE, asupra 1268 mp, dobandit prin Conventie, cota actuala 2/48 1) POZDERKA GYUREGY	A1
B5	Intabulare, drept de PROPRIETATE, asupra 1268 mp, dobandit prin Conventie, cota actuala 2/48 1) RADAN JANOS	A1
B6	Intabulare, drept de PROPRIETATE, asupra 1268 mp, dobandit prin Conventie, cota actuala 2/48 1) RADAN MARTA	A1
<b>1936 / 02/09/1919</b>		
Act Notarial nr. FN, din 01/01/1919 emis de -;		
B7	Intabulare, drept de PROPRIETATE, asupra 1268 mp, dobandit prin Conventie, cota actuala 4/48 1) RADAN JANOS	A1
B8	Intabulare, drept de PROPRIETATE, asupra 1268 mp, dobandit prin Conventie, cota actuala 4/48 1) RADAN MARTA	A1
<b>4515 / 05/09/2003</b>		
Act Notarial nr. CM nr. 215, din 21/07/2003 emis de NP POPESCU RODICA;		
B9	Intabulare, drept de PROPRIETATE, succesiune legala, asupra 1268 mp, dobandit prin Succesiune, cota actuala 6/48 1) RADAN MIHAI, , fiu	A1
<b>6639 / 18/03/2007</b>		
Act Notarial nr. CD nr. 921, din 12/03/2007 emis de NP ONFREI C;		
B10	Intabulare, drept de PROPRIETATE, donatie, asupra 1268 mp, dobandit prin Conventie, cota actuala 6/48 1) RADAN MIHAI	A1
/		
Act Normativ nr. L7, din 13/03/1996 emis de PARLAMENTUL ROMANIEI;		
B11	Intabulare, drept de PROPRIETATE, asupra 273 mp, dobandit prin Lege, cota actuala 1/1 1) NEIDENTIFICAT NEIDENTIFICAT	A1

Inscrieri privitoare la dreptul de proprietate și alte drepturi reale	Referințe
---	-----------

**C. Partea III. SARCINI .**

Inscrieri privind dezmembramintele dreptului de proprietate, drepturi reale de garanție și sarcini	Referințe
--	-----------

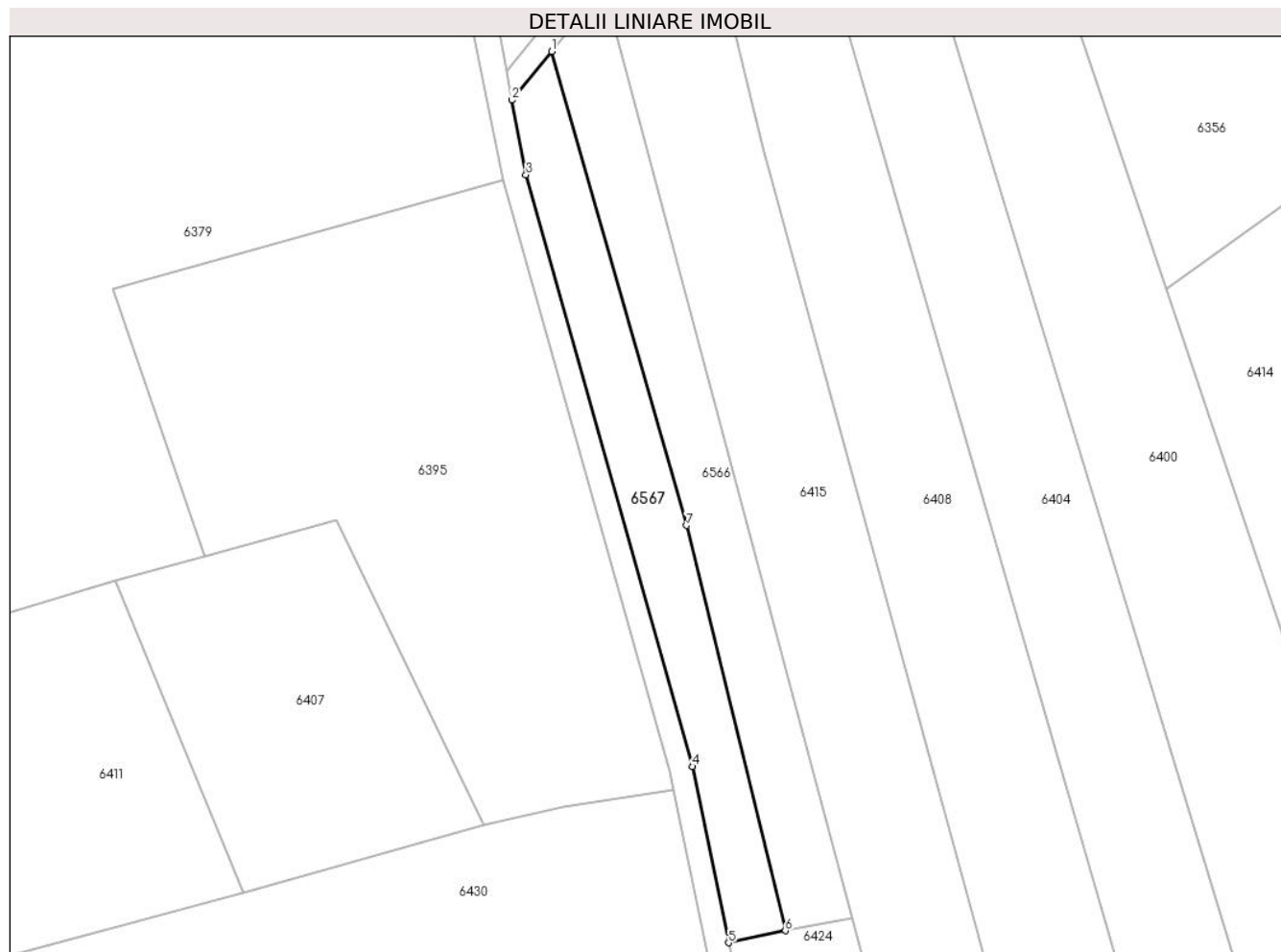
NU SUNT	
---------	--

## Anexa Nr. 1 La Partea I

## Teren

Nr cadastral	Suprafața (mp)*	Observații / Referințe
	1.541	

\* Suprafața este determinată în planul de proiecție Stereo 70.



## Date referitoare la teren

Crt	Categorie folosință	Intravilan	Suprafața (mp)	Tarla	Parcelă	Nr. topo	Observații / Referințe
1	arabil	NU	1.541	-	-	2863	Den. de loc : Prikiste, se identifica partial cu nr. top 2863 din CF vechi 121 Carasova

## Lungime Segmente

1) Valorile lungimilor segmentelor sunt obținute din proiecție în plan.

Punct început	X / Y	Punct sfârșit	X / Y	Lungime segment (** (m)
1	255.390,021 418.116,957	2	255.383,104 418.108,454	10.961
2	255.383,104 418.108,454	3	255.385,558 418.095,415	13.268
3	255.385,558 418.095,415	4	255.414,59 417.992,176	107.243
4	255.414,59 417.992,176	5	255.420,931 417.961,446	31.377
5	255.420,931 417.961,446	6	255.430,877 417.963,54	10.164

Punct început	X / Y	Punct sfârșit	X / Y	Lungime segment (** (m)
6	255.430,877 417.963,54	7	255.413,593 418.034,247	72.789
7	255.413,593 418.034,247	1	255.390,021 418.116,957	86.004

\*\* Lungimile segmentelor sunt determinate în planul de proiecție Stereo 70 și sunt rotunjite la 1 milimetru.

\*\*\* Distanța dintre puncte este formată din segmente cumulate ce sunt mai mici decât valoarea 1 milimetru.

**DATE DESPRE IMOBILUL NR. 6574**

Oficiul de Cadastru și Publicitate Imobiliară CARAS-SEVERIN  
Biroul de Cadastru și Publicitate Imobiliară Resita

**A. Partea I. Descrierea imobilului**

TEREN Extravilan

Nr. CF vechi:79 Carasova  
Nr. topografic:2833/a

Adresa: Jud. Caraș-Severin

Nr. Crt	Nr cadastral Nr. topografic	Suprafața* (mp)	Observații / Referințe
A1		6.959	Sector cadastral:11 Teren neimprejmuț;

**B. Partea II. Proprietari și acte**

Inscrieri privitoare la dreptul de proprietate și alte drepturi reale		Referințe
/		
Act Normativ nr. L7, din 13/03/1996 emis de PARLAMENTUL ROMANIEI;		
B1	Intabulare, drept de PROPRIETATE, dobândit prin Lege, cota actuala 1/1 1) NEIDENTIFICAT NEIDENTIFICAT	A1
Act Normativ nr. L7, din 13/03/1996 emis de PARLAMENTUL ROMANIEI (Adeverinta nr. 2558/09.08.2024, emisa de Primaria Comunei Carasova.);		
B2	Se noteaza posesia factica in favoarea lui: 1) DOGARIU MARIA	A1

**C. Partea III. SARCINI .**

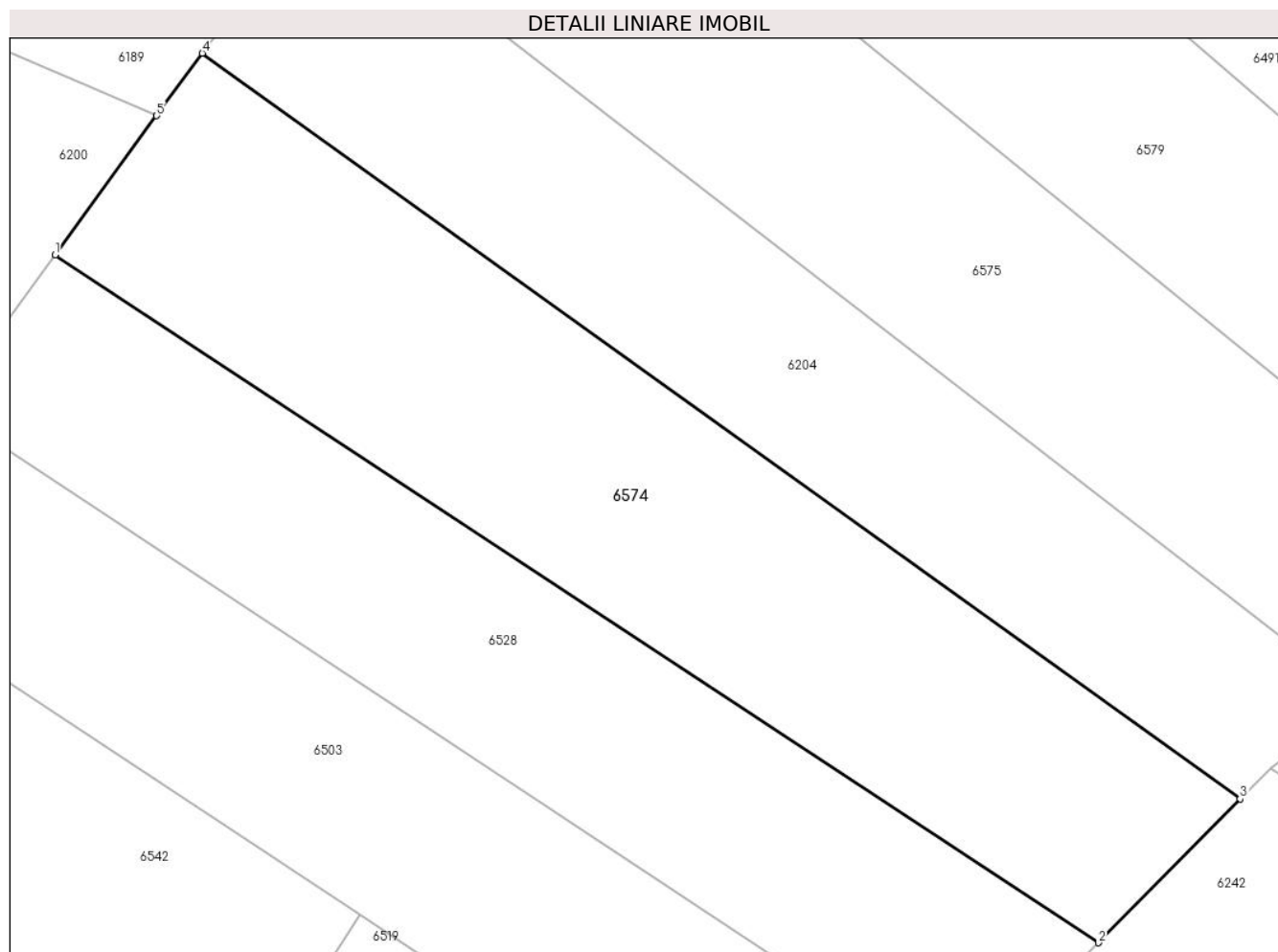
Inscrieri privind dezmembramintele dreptului de proprietate, drepturi reale de garanție și sarcini	Referințe
NU SUNT	

## Anexa Nr. 1 La Partea I

## Teren

Nr cadastral	Suprafața (mp)*	Observații / Referințe
	6.959	

\* Suprafața este determinată în planul de proiecție Stereo 70.



## Date referitoare la teren

Crt	Categorie folosință	Intravilan	Suprafața (mp)	Tarla	Parcelă	Nr. topo	Observații / Referințe
1	faneata	NU	6.959	-	-	2833/a	Den. de loc : Prikiste, se identifica total cu nr. top 2833/a din CF vechi 79 Carasova

## Lungime Segmente

1) Valorile lungimilor segmentelor sunt obținute din proiecție în plan.

Punct început	X / Y	Punct sfârșit	X / Y	Lungime segment (** (m)
1	255.609,467 418.729,28	2	255.773,045 418.621,514	195.885
2	255.773,045 418.621,514	3	255.795,249 418.644,06	31.644
3	255.795,249 418.644,06	4	255.632,534 418.760,88	200.308
4	255.632,534 418.760,88	5	255.625,378 418.751,076	12.138
5	255.625,378 418.751,076	1	255.609,467 418.729,28	26.986



**\*\* Lungimile segmentelor sunt determinate în planul de proiecție Stereo 70 și sunt rotunjite la 1 milimetru.**

**\*\*\* Distanța dintre puncte este formată din segmente cumulate ce sunt mai mici decât valoarea 1 milimetru.**



**DATE DESPRE IMOBILUL NR. 6575**

Oficiul de Cadastru și Publicitate Imobiliară CARAS-SEVERIN  
Biroul de Cadastru și Publicitate Imobiliară Resita

**A. Partea I. Descrierea imobilului**

TEREN Extravilan

Nr. CF vechi:2126 Carasova

Nr. topografic:2834/a

Adresa: Jud. Caraș-Severin

Nr. Crt	Nr cadastral Nr. topografic	Suprafața* (mp)	Observații / Referințe
A1		7.008	Sector cadastral:11 Teren neimprejmuit;

**B. Partea II. Proprietari și acte**

Inscrieri privitoare la dreptul de proprietate și alte drepturi reale		Referințe
/		
Act Normativ nr. L7, din 13/03/1996 emis de PARLAMENTUL ROMANIEI;		
B1	Intabulare, drept de PROPRIETATE, dobandit prin Lege, cota actuala 1/1 1) NEIDENTIFICAT NEIDENTIFICAT	A1
Act Normativ nr. L7, din 13/03/1996 emis de PARLAMENTUL ROMANIEI (Adeverinta nr. 3805/31.10.2024, emisa de Primaria Comunei Carasova.);		
B2	Se noteaza posesia factica in favoarea lui: 1) VORGA LUCA	A1

**C. Partea III. SARCINI .**

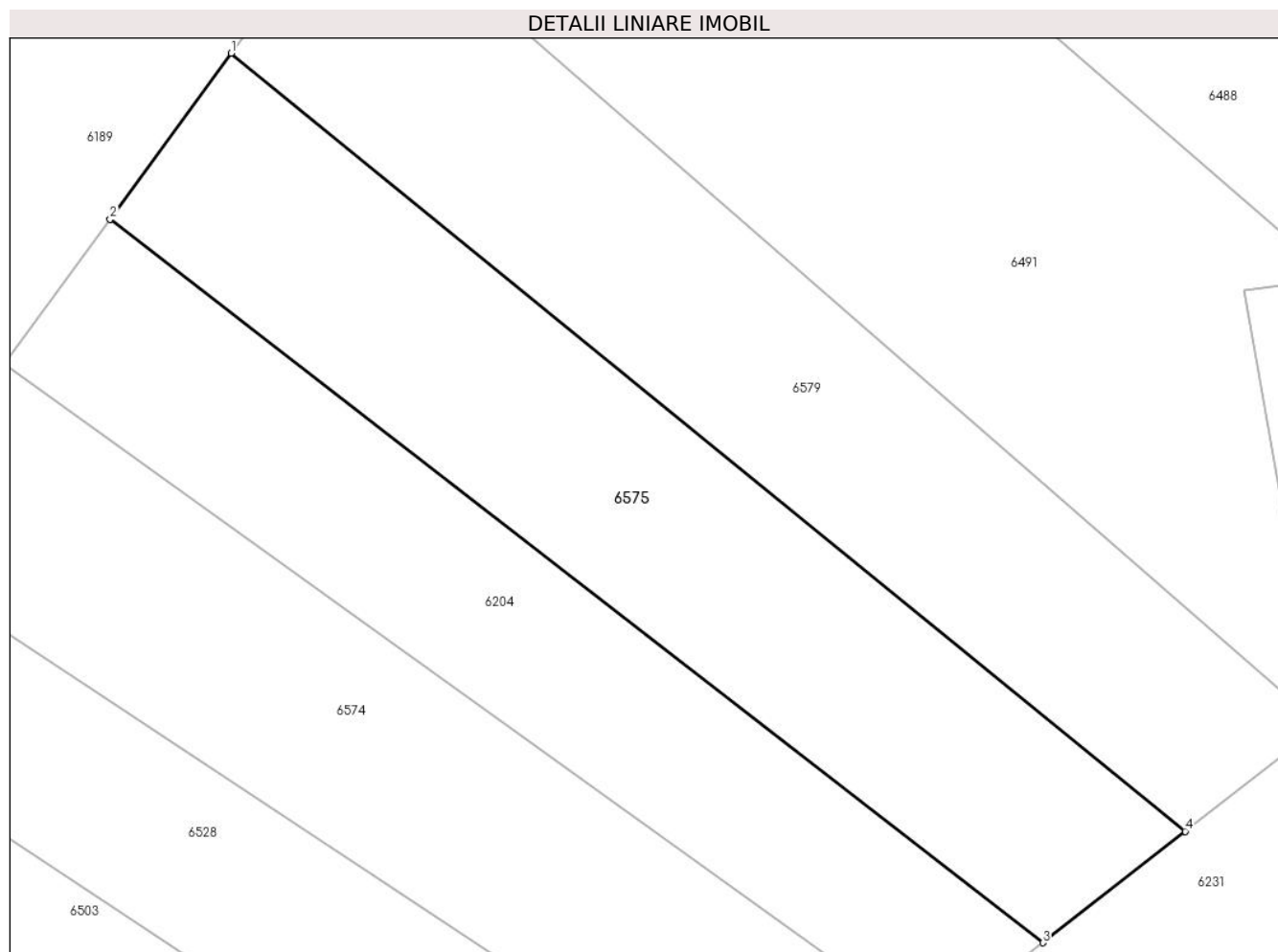
Inscrieri privind dezmembramintele dreptului de proprietate, drepturi reale de garanție și sarcini	Referințe
NU SUNT	

## Anexa Nr. 1 La Partea I

## Teren

Nr cadastral	Suprafața (mp)*	Observații / Referințe
	7.008	

\* Suprafața este determinată în planul de proiecție Stereo 70.



## Date referitoare la teren

Crt	Categorie folosință	Intra vilan	Suprafața (mp)	Tarla	Parcelă	Nr. topo	Observații / Referințe
1	faneata	NU	7.008	-	-	2834/a	Den. de loc : Prikiste, se identifica total cu nr. top 2834/a din CF vechi 2126 Carasova

## Lungime Segmente

1) Valorile lungimilor segmentelor sunt obținute din proiecție în plan.

Punct început	X / Y	Punct sfârșit	X / Y	Lungime segment (** (m)
1	255.672,136 418.815,133	2	255.650,988 418.786,161	35.87
2	255.650,988 418.786,161	3	255.813,952 418.659,804	206.212
3	255.813,952 418.659,804	4	255.838,824 418.679,266	31.581
4	255.838,824 418.679,266	1	255.672,136 418.815,133	215.046

**\*\* Lungimile segmentelor sunt determinate în planul de proiecție Stereo 70 și sunt rotunjite la 1 milimetru.**

**\*\*\* Distanța dintre puncte este formată din segmente cumulate ce sunt mai mici decât valoarea 1 milimetru.**



**DATE DESPRE IMOBILUL NR. 6576**

Oficiul de Cadastru și Publicitate Imobiliară CARAS-SEVERIN  
Biroul de Cadastru și Publicitate Imobiliară Resita

**A. Partea I. Descrierea imobilului**

TEREN Extravilan

Nr. CF vechi:1762 Carasova

Nr. topografic:2839

Adresa: Jud. Caraș-Severin

Nr. Crt	Nr cadastral Nr. topografic	Suprafața* (mp)	Observații / Referințe
A1	30273	3.722	Sector cadastral:11 Teren neimprejmuit;

**B. Partea II. Proprietari și acte**

Inscrieri privitoare la dreptul de proprietate și alte drepturi reale		Referințe
<b>5630 / 10/09/1902</b>		
Act Notarial nr. CVC FN, din 01/01/1902 emis de -;		
B1	Intabulare, drept de PROPRIETATE, dobandit prin Conventie, cota actuala 2/4 1) MILOS IULIA <i>OBSERVATII: Provine din CF 30273.</i>	A1
<b>1060 / 02/05/1930</b>		
Act Notarial nr. CD FN, din 03/01/1930 emis de -;		
B2	Intabulare, drept de PROPRIETATE, dobandit prin Conventie, cota actuala 1/4 1) MILOS MIHAI <i>OBSERVATII: Provine din CF 30273.</i>	A1
<b>4781 / 23/02/2010</b>		
Act Notarial nr. 369, din 22/01/2010 emis de NP NEAMTU CORNELIA;		
B3	Intabulare, drept de PROPRIETATE, cumparare, dobandit prin Conventie, cota actuala 1/4 1) MILOS MIHAI, si sotia 2) MILOS MARIA, n.Hategan , bun comun <i>OBSERVATII: Provine din CF 30273.</i>	A1
<b>/</b>		
Act Normativ nr. L7, din 13/03/1996 emis de PARLAMENTUL ROMANIEI (Adeverinta nr. 3806/31.10.2024, emisa de Primaria Comunei Carasova.);		
B4	Se noteaza posesia factica in favoarea lui: 1) VORGA LUCA	A1

**C. Partea III. SARCINI .**

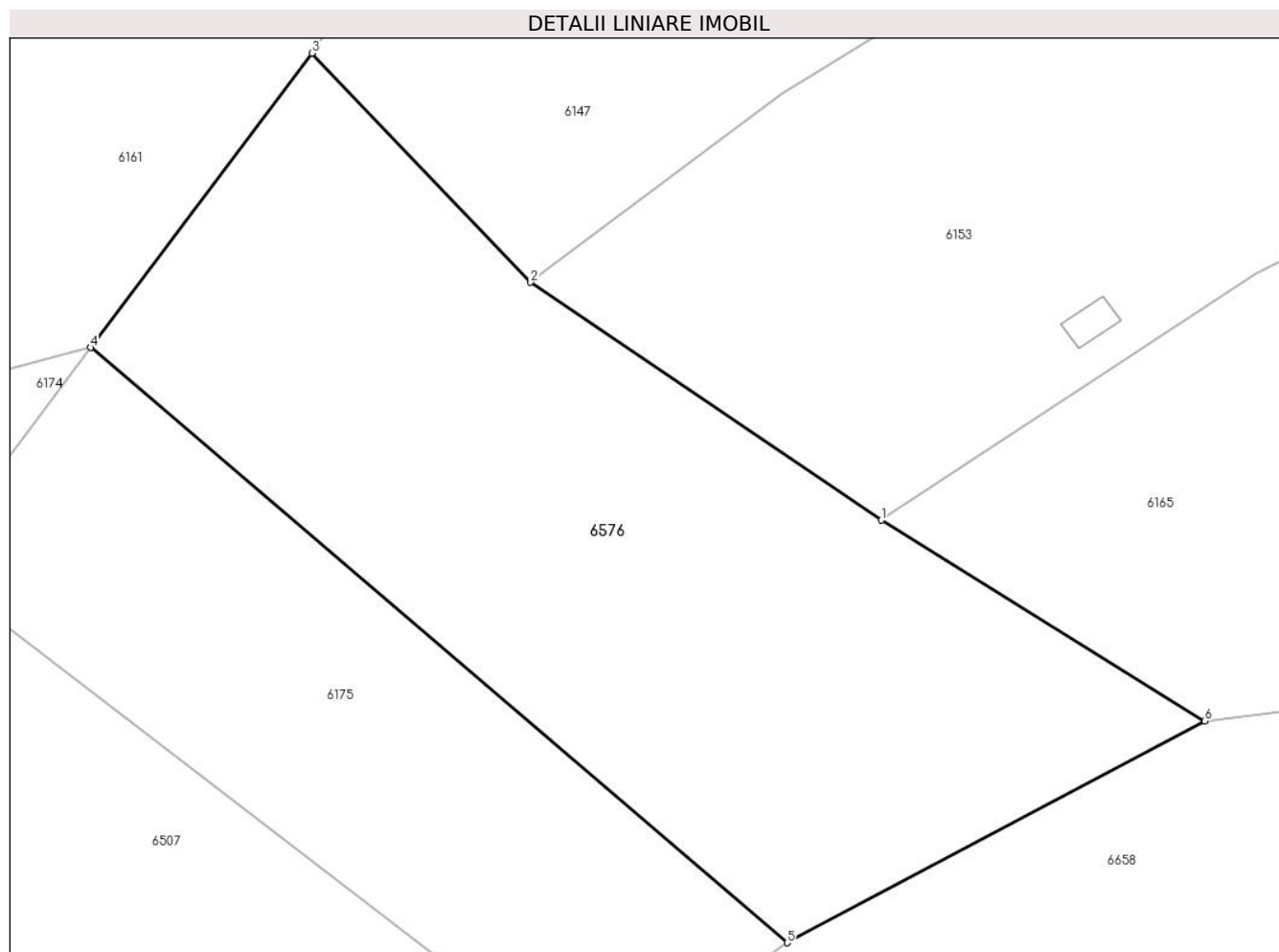
Inscrieri privind dezmembramintele dreptului de proprietate, drepturi reale de garanție și sarcini	Referințe
NU SUNT	

## Anexa Nr. 1 La Partea I

## Teren

Nr cadastral	Suprafața (mp)*	Observații / Referințe
30273	3.722	

\* Suprafața este determinată în planul de proiecție Stereo 70.



## Date referitoare la teren

Crt	Categorie folosință	Intravilan	Suprafața (mp)	Tarla	Parcelă	Nr. topo	Observații / Referințe
1	faneata	NU	3.722	-	-	2839	Den. de loc : Prikiste, se identifica partial cu partial cu nr. top 2839 din CF 30273 (CF vechi 1762 Carasova)

## Lungime Segmente

1) Valorile lungimilor segmentelor sunt obținute din proiecție în plan.

Punct început	X / Y	Punct sfârșit	X / Y	Lungime segment (** (m)
1	255.861,436 418.944,806	2	255.826,485 418.968,501	42.226
2	255.826,485 418.968,501	3	255.804,684 418.991,345	31.577
3	255.804,684 418.991,345	4	255.782,575 418.962,006	36.737
4	255.782,575 418.962,006	5	255.852,06 418.902,687	91.362
5	255.852,06 418.902,687	6	255.893,735 418.924,775	47.166



Punct început	X / Y	Punct sfârșit	X / Y	Lungime segment (** (m)
6	255.893,735 418.924,775	1	255.861,436 418.944,806	38.006

\*\* Lungimile segmentelor sunt determinate în planul de proiecție Stereo 70 și sunt rotunjite la 1 milimetru.

\*\*\* Distanța dintre puncte este formată din segmente cumulate ce sunt mai mici decât valoarea 1 milimetru.



**DATE DESPRE IMOBILUL NR. 6577**

Oficiul de Cadastru și Publicitate Imobiliară CARAS-SEVERIN  
Biroul de Cadastru și Publicitate Imobiliară Resita

**A. Partea I. Descrierea imobilului**

TEREN Extravilan

Nr. CF vechi:21 Nermed  
Nr. topografic:1017

Adresa: Jud. Caraș-Severin

Nr. Crt	Nr cadastral Nr. topografic	Suprafața* (mp)	Observații / Referințe
A1		2.190	Sector cadastral:11 Teren neimprejmuit;

**B. Partea II. Proprietari și acte**

Inscrieri privitoare la dreptul de proprietate și alte drepturi reale		Referințe
/		
Act Normativ nr. L7, din 13/03/1996 emis de PARLAMENTUL ROMANIEI;		
B1	Intabulare, drept de PROPRIETATE, dobandit prin Lege, cota actuala 1/1 1) <b>NEIDENTIFICAT NEIDENTIFICAT</b>	A1
Act Normativ nr. L7, din 13/03/1996 emis de PARLAMENTUL ROMANIEI (Adeverinta nr. 3040/03.09.2024, emisa de Primaria Comunei Carasova.);		
B2	Se noteaza posesia factica in favoarea lui: 1) <b>TODOR MIHAI</b>	A1

**C. Partea III. SARCINI .**

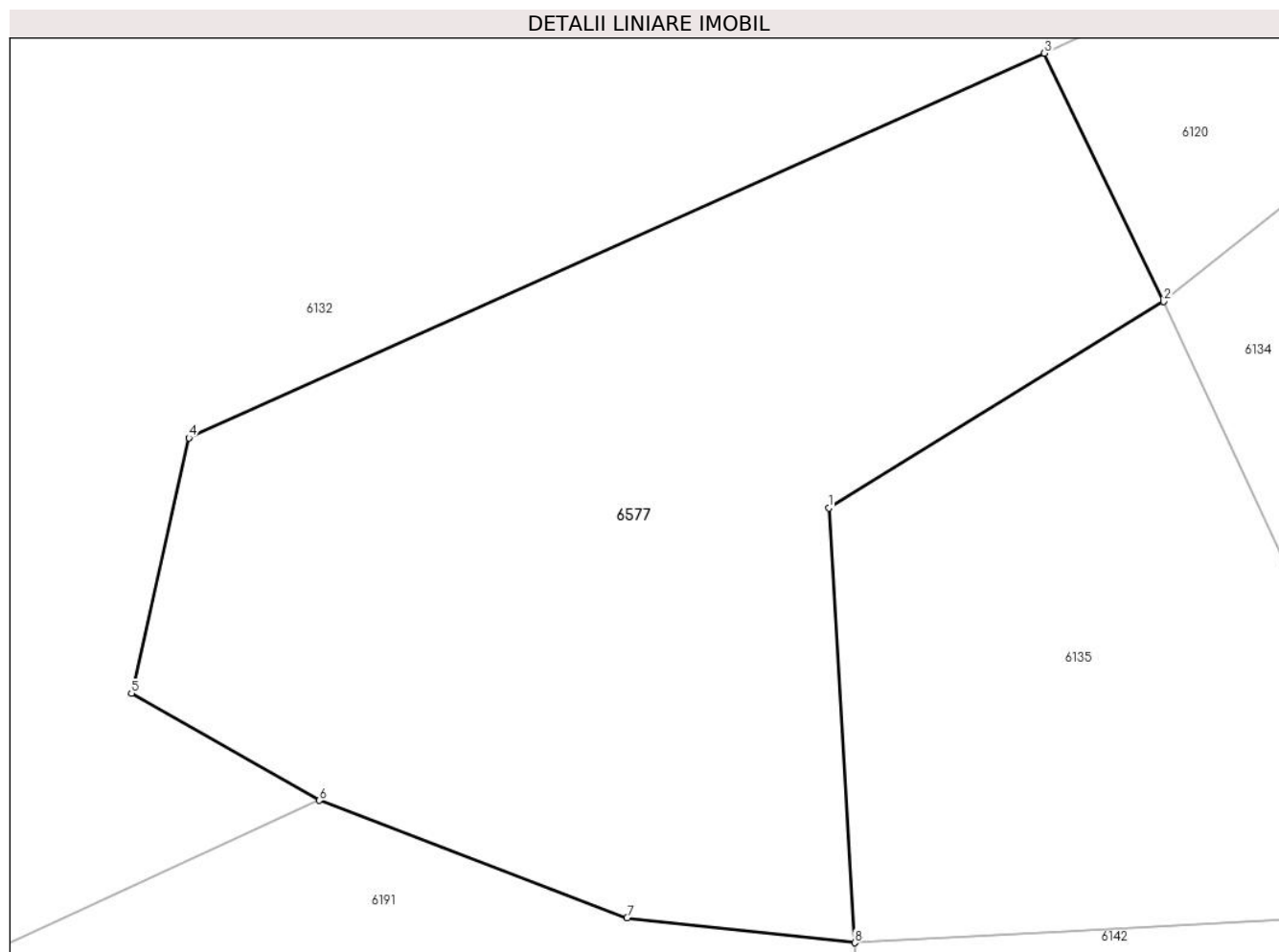
Inscrieri privind dezmembramintele dreptului de proprietate, drepturi reale de garanție și sarcini	Referințe
NU SUNT	

## Anexa Nr. 1 La Partea I

## Teren

Nr cadastral	Suprafața (mp)*	Observații / Referințe
	2.190	

\* Suprafața este determinată în planul de proiecție Stereo 70.



## Date referitoare la teren

Crt	Categorie folosință	Intravilan	Suprafața (mp)	Tarla	Parcelă	Nr. topo	Observații / Referințe
1	faneata	NU	2.190	-	-	1017	Den. de loc : Zerova, se identifica partial cu nr. top 1017 din CF vechi 21 Nermed

## Lungime Segmente

1) Valorile lungimilor segmentelor sunt obținute din proiecție în plan.

Punct început	X / Y	Punct sfârșit	X / Y	Lungime segment (** (m)
1	255.128,625 419.129,291	2	255.151,508 419.143,394	26.88
2	255.151,508 419.143,394	3	255.143,355 419.160,342	18.807
3	255.143,355 419.160,342	4	255.084,897 419.134,08	64.087
4	255.084,897 419.134,08	5	255.080,985 419.116,637	17.876
5	255.080,985 419.116,637	6	255.093,828 419.109,33	14.776

Punct început	X / Y	Punct sfârșit	X / Y	Lungime segment (** (m)
6	255.093,828 419.109,33	7	255.114,837 419.101,31	22.489
7	255.114,837 419.101,31	8	255.130,383 419.099,611	15.638
8	255.130,383 419.099,611	1	255.128,625 419.129,291	29.732

\*\* Lungimile segmentelor sunt determinate în planul de proiecție Stereo 70 și sunt rotunjite la 1 milimetru.

\*\*\* Distanța dintre puncte este formată din segmente cumulate ce sunt mai mici decât valoarea 1 milimetru.



**DATE DESPRE IMOBILUL NR. 6579**

Oficiul de Cadastru și Publicitate Imobiliară CARAS-SEVERIN  
Biroul de Cadastru și Publicitate Imobiliară Resita

**A. Partea I. Descrierea imobilului**

TEREN Extravilan

Nr. CF vechi:2127 Carasova

Nr. topografic:2834/b

Adresa: Jud. Caraş-Severin

Nr. Crt	Nr cadastral Nr. topografic	Suprafaţa* (mp)	Observații / Referințe
A1		7.237	Sector cadastral:11 Teren neimprejmuit;

**B. Partea II. Proprietari și acte**

Inscrieri privitoare la dreptul de proprietate și alte drepturi reale		Referințe
/		
Act Normativ nr. L7, din 13/03/1996 emis de PARLAMENTUL ROMANIEI;		
B1	Intabulare, drept de PROPRIETATE, dobandit prin Lege, cota actuala 1/1 1) NEIDENTIFICAT NEIDENTIFICAT	A1
Act Normativ nr. L7, din 13/03/1996 emis de PARLAMENTUL ROMANIEI (Adeverinta nr. 3895/01.11.2024, emisa de Primaria Comunei Carasova.);		
B2	Se noteaza posesia factica in favoarea lui: 1) PAUTA PETRU	A1

**C. Partea III. SARCINI .**

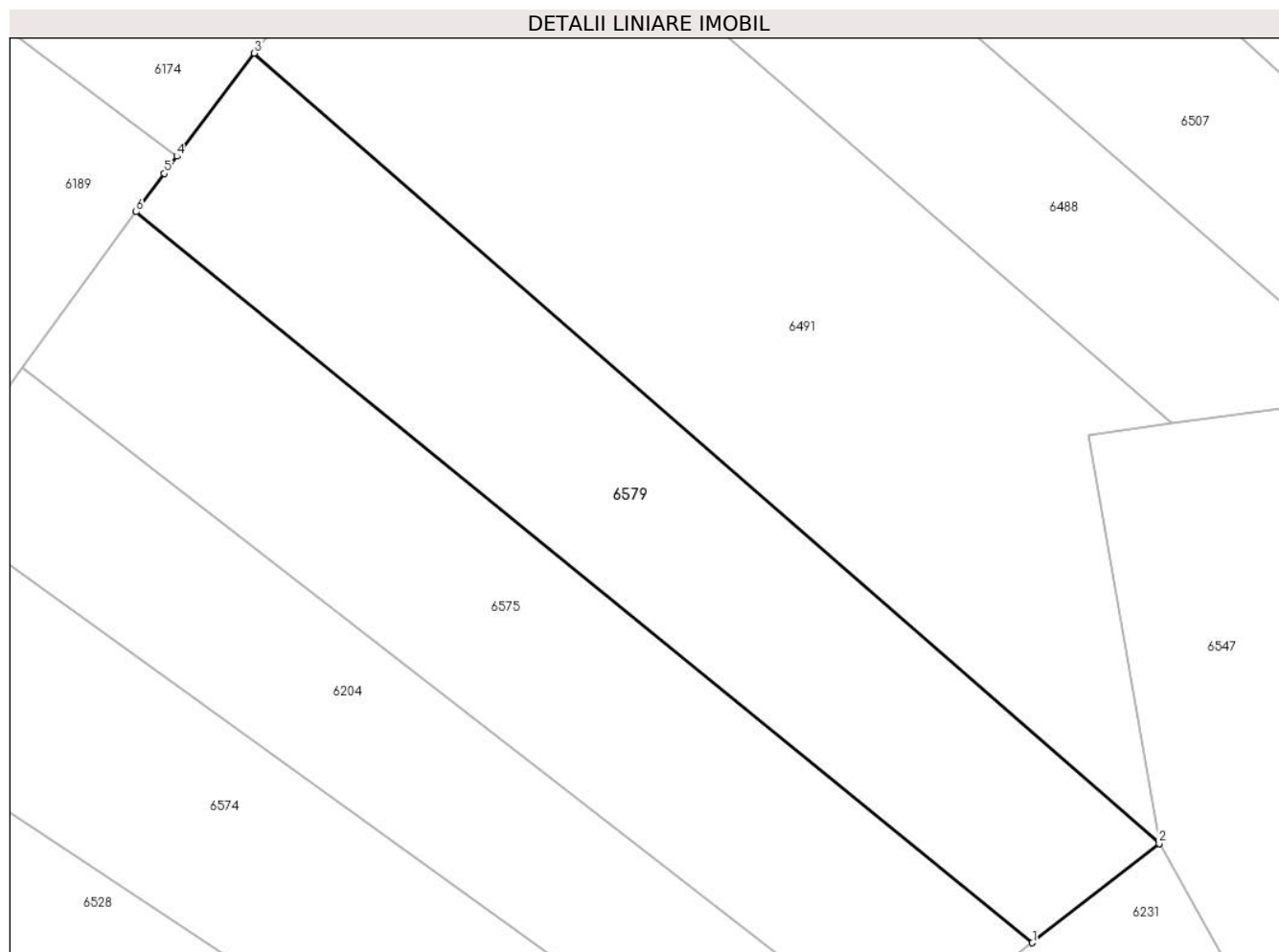
Inscrieri privind dezmembramintele dreptului de proprietate, drepturi reale de garanție și sarcini	Referințe
NU SUNT	

## Anexa Nr. 1 La Partea I

## Teren

Nr cadastral	Suprafața (mp)*	Observații / Referințe
	7.237	

\* Suprafața este determinată în planul de proiecție Stereo 70.



## Date referitoare la teren

Crt	Categorie folosință	Intravilan	Suprafața (mp)	Tarla	Parcelă	Nr. topo	Observații / Referințe
1	faneata	NU	7.237	-	-	2834/b	Den. de loc : Prikiste, se identifica total cu nr. top 2834/b din CF vechi 2127 Carasova

## Lungime Segmente

1) Valorile lungimilor segmentelor sunt obținute din proiecție în plan.

Punct început	X / Y	Punct sfârșit	X / Y	Lungime segment (** (m)
1	255.838,824 418.679,266	2	255.862,409 418.697,721	29.947
2	255.862,409 418.697,721	3	255.694,106 418.844,611	223.389
3	255.694,106 418.844,611	4	255.679,674 418.825,459	23.981
4	255.679,674 418.825,459	5	255.677,328 418.822,245	3.979
5	255.677,328 418.822,245	6	255.672,136 418.815,133	8.805



Punct început	X / Y	Punct sfârșit	X / Y	Lungime segment (** (m)
6	255.672,136 418.815,133	1	255.838,824 418.679,266	215.046

\*\* Lungimile segmentelor sunt determinate în planul de proiecție Stereo 70 și sunt rotunjite la 1 milimetru.

\*\*\* Distanța dintre puncte este formată din segmente cumulate ce sunt mai mici decât valoarea 1 milimetru.



**DATE DESPRE IMOBILUL NR. 6580**

Oficiul de Cadastru și Publicitate Imobiliară CARAS-SEVERIN  
Biroul de Cadastru și Publicitate Imobiliară Resita

**A. Partea I. Descrierea imobilului**

TEREN Extravilan

Nr. CF vechi:3514 Carasova

Nr. topografic:2739/b

Adresa: Jud. Caraș-Severin

Nr. Crt	Nr cadastral Nr. topografic	Suprafața* (mp)	Observații / Referințe
A1		3.772	Sector cadastral:11 Teren neimprejmuț;

**B. Partea II. Proprietari și acte**

Inscrieri privitoare la dreptul de proprietate și alte drepturi reale		Referințe
/		
Act Normativ nr. L7, din 13/03/1996 emis de PARLAMENTUL ROMANIEI;		
B1	Intabulare, drept de PROPRIETATE, dobândit prin Lege, cota actuala 1/1 1) <b>NEIDENTIFICAT NEIDENTIFICAT</b>	A1
Act Normativ nr. L7, din 13/03/1996 emis de PARLAMENTUL ROMANIEI (Adeverinta nr. 3796/31.10.2024, emisa de Primaria Comunei Carasova.);		
B2	Se noteaza posesia factica in favoarea lui: 1) <b>BACIUNA GHEORGHE</b>	A1

**C. Partea III. SARCINI .**

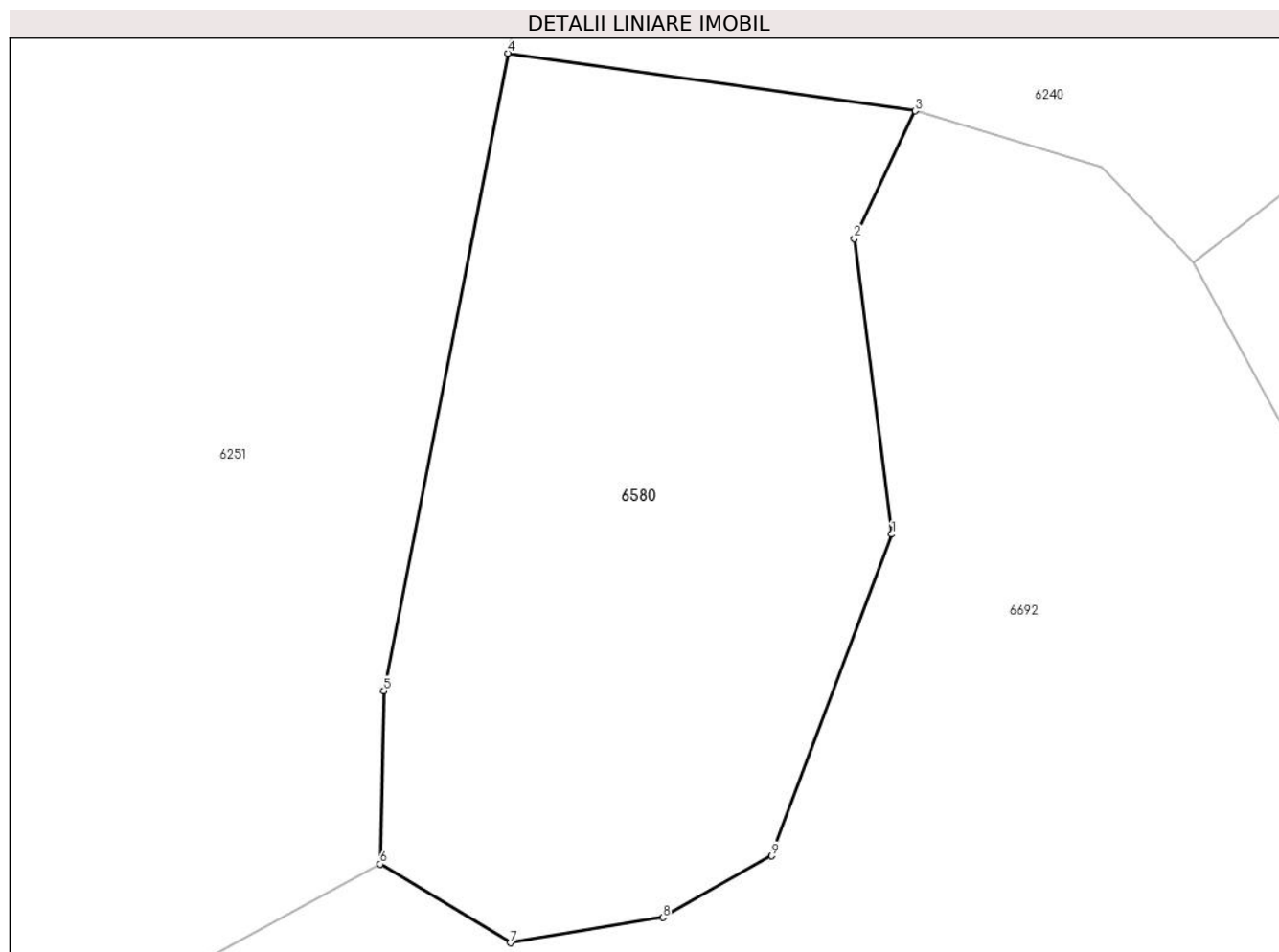
Inscrieri privind dezmembramintele dreptului de proprietate, drepturi reale de garanție și sarcini	Referințe
NU SUNT	

## Anexa Nr. 1 La Partea I

## Teren

Nr cadastral	Suprafața (mp)*	Observații / Referințe
	3.772	

\* Suprafața este determinată în planul de proiecție Stereo 70.



## Date referitoare la teren

Crt	Categorie folosință	Intravilan	Suprafața (mp)	Tarla	Parcelă	Nr. topo	Observații / Referințe
1	faneata	NU	3.772	-	-	2739/b	Faneata impadurita. Den. de loc : Malul Breg, se identifica partial cu nr. top 2739/b din CF vechi 3514 Carasova

## Lungime Segmente

1) Valorile lungimilor segmentelor sunt obținute din proiecție în plan.

Punct început	X / Y	Punct sfârșit	X / Y	Lungime segment (** (m)
1	254.830,759 418.531,875	2	254.826,861 418.562,427	30.8
2	254.826,861 418.562,427	3	254.833,167 418.575,606	14.611
3	254.833,167 418.575,606	4	254.791,048 418.581,562	42.538
4	254.791,048 418.581,562	5	254.778,243 418.515,708	67.088

Punct început	X / Y	Punct sfârșit	X / Y	Lungime segment (** (m)
5	254.778,243 418.515,708	6	254.777,859 418.497,787	17.924
6	254.777,859 418.497,787	7	254.791,331 418.489,664	15.732
7	254.791,331 418.489,664	8	254.807,078 418.492,28	15.962
8	254.807,078 418.492,28	9	254.818,334 418.498,63	12.924
9	254.818,334 418.498,63	1	254.830,759 418.531,875	35.491

\*\* Lungimile segmentelor sunt determinate în planul de proiecție Stereo 70 și sunt rotunjite la 1 milimetru.

\*\*\* Distanța dintre puncte este formată din segmente cumulate ce sunt mai mici decât valoarea 1 milimetru.



**DATE DESPRE IMOBILUL NR. 6585**

Oficiul de Cadastru și Publicitate Imobiliară CARAS-SEVERIN  
Biroul de Cadastru și Publicitate Imobiliară Resita

**A. Partea I. Descrierea imobilului**

TEREN Extravilan

Nr. CF vechi:700 Nermed

Nr. topografic:961

Adresa: Jud. Caraş-Severin

Nr. Crt	Nr cadastral Nr. topografic	Suprafaţa* (mp)	Observații / Referințe
A1		3.173	Sector cadastral:11 Teren neimprejmuit;

**B. Partea II. Proprietari și acte**

Inscrieri privitoare la dreptul de proprietate și alte drepturi reale		Referințe
<b>300 / 09/02/1931</b>		
Act Notarial nr. CD FN, din 12/01/1931 emis de -;		
B1	Intabulare, drept de PROPRIETATE,donare, asupra 1494 mp, dobandit prin Conventie, cota actuala 1/1 1) OTIL MARIAN, , si sotia 2) OTIL MARIA, , n. Motoca	A1
Act Notarial nr. CD FN, din 14/04/1931 emis de -;		
B2	Se noteaza interdictia de instrainare si grevare, asupra 1494 mp, in favoarea lui: 1) MOTOCA NICOLAE	A1
/		
Act Normativ nr. L7, din 13/03/1996 emis de PARLAMENTUL ROMANIEI;		
B3	Intabulare, drept de PROPRIETATE, asupra 1679 mp, dobandit prin Lege, cota actuala 1/1 1) NEIDENTIFICAT NEIDENTIFICAT	A1

**C. Partea III. SARCINI**

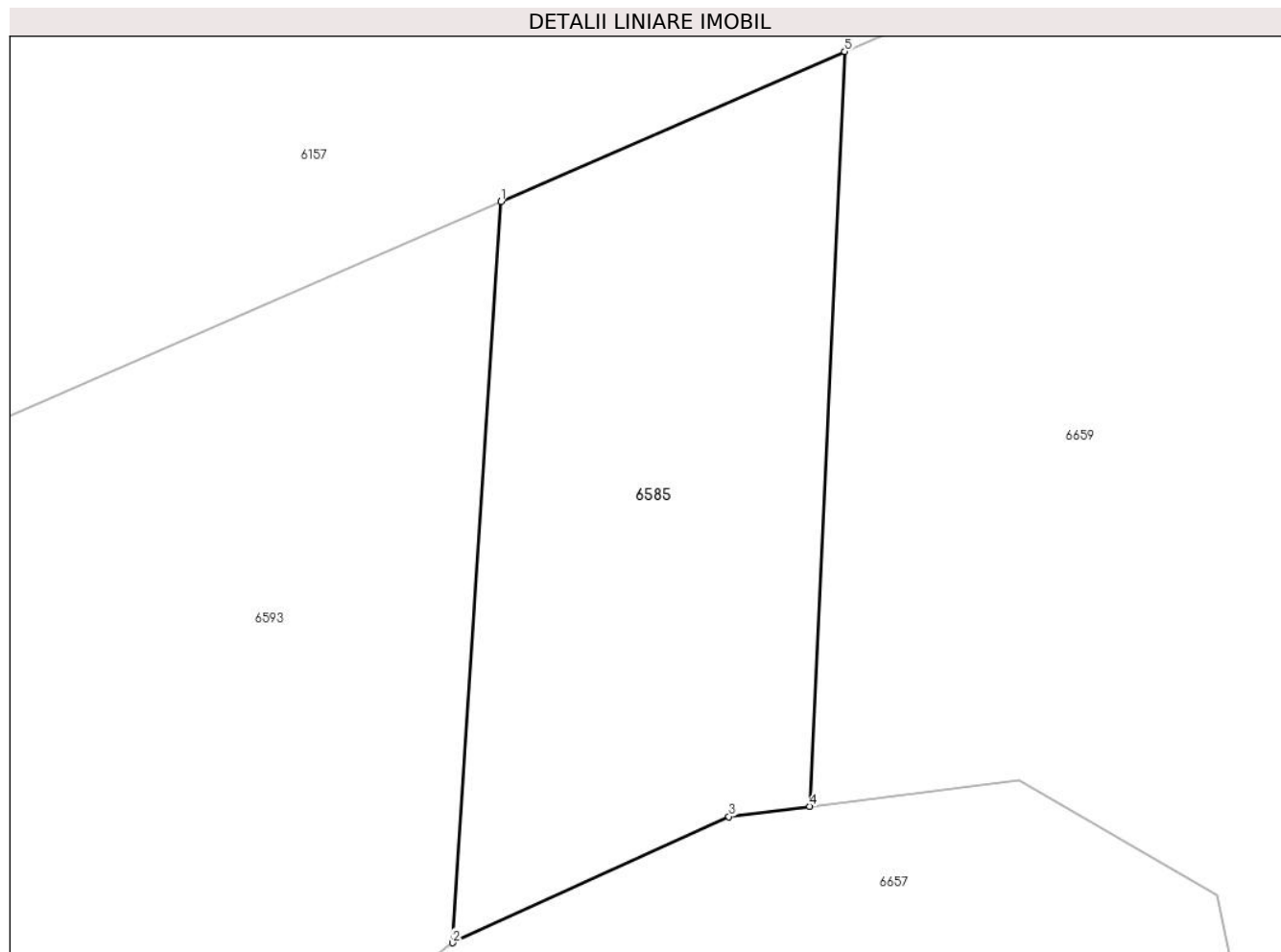
Inscrieri privind dezmembramintele dreptului de proprietate, drepturi reale de garanție și sarcini		Referințe
<b>300 / 09/02/1931</b>		
Act Notarial nr. CD FN, din 14/01/1931 emis de -;		
C1	Intabulare, drept de UZUFRACT VIAGER, asupra 1494 mp, cota actuala 1/1, cota initiala 1/1 1) MOTOCA NICOLAE	A1

## Anexa Nr. 1 La Partea I

## Teren

Nr cadastral	Suprafața (mp)*	Observații / Referințe
	3.173	

\* Suprafața este determinată în planul de proiecție Stereo 70.



## Date referitoare la teren

Crt	Categorie folosință	Intravilan	Suprafața (mp)	Tarla	Parcelă	Nr. topo	Observații / Referințe
1	faneata	NU	1.000	-	-	961	Den. de loc : Zerova, se identifica partial cu nr. top 961 din CF vechi 700 Nermed
2	faneata	NU	2.173	-	-	961	Faneata impadurita. Den. de loc : Zerova, se identifica partial cu nr. top 961 din CF vechi 700 Nermed

## Lungime Segmente

1) Valorile lungimilor segmentelor sunt obținute din proiecție în plan.

Punct început	X / Y	Punct sfârșit	X / Y	Lungime segment (** (m)
1	254.543,664 418.983,873	2	254.538,249 418.900,821	83.229
2	254.538,249 418.900,821	3	254.569,222 418.914,955	34.045
3	254.569,222 418.914,955	4	254.578,314 418.916,101	9.165



Punct început	X / Y	Punct sfârșit	X / Y	Lungime segment (** (m)
4	254.578,314 418.916,101	5	254.582,223 419.000,666	84.656
5	254.582,223 419.000,666	1	254.543,664 418.983,873	42.057

\*\* Lungimile segmentelor sunt determinate în planul de proiecție Stereo 70 și sunt rotunjite la 1 milimetru.

\*\*\* Distanța dintre puncte este formată din segmente cumulate ce sunt mai mici decât valoarea 1 milimetru.



**DATE DESPRE IMOBILUL NR. 6586**

Oficiul de Cadastru și Publicitate Imobiliară CARAS-SEVERIN  
Biroul de Cadastru și Publicitate Imobiliară Resita

**A. Partea I. Descrierea imobilului**

TEREN Extravilan

Nr. CF vechi:3084 Carasova

Nr. topografic:2710

Adresa: Jud. Caraș-Severin

Nr. Crt	Nr cadastral Nr. topografic	Suprafața* (mp)	Observații / Referințe
A1		5.133	Sector cadastral:11 Teren neimprejmuț;

**B. Partea II. Proprietari și acte**

Inscrieri privitoare la dreptul de proprietate și alte drepturi reale		Referințe
/		
Act Normativ nr. L7, din 13/03/1996 emis de PARLAMENTUL ROMANIEI;		
B1	Intabulare, drept de PROPRIETATE, dobândit prin Lege, cota actuala 1/1 1) <b>NEIDENTIFICAT NEIDENTIFICAT</b>	A1
Act Normativ nr. L7, din 13/03/1996 emis de PARLAMENTUL ROMANIEI (Adeverinta nr. 2746/23.08.2024, emisa de Primaria Comunei Carasova.);		
B2	Se noteaza posesia factica in favoarea lui: 1) <b>PETRUT MIHAI</b>	A1

**C. Partea III. SARCINI .**

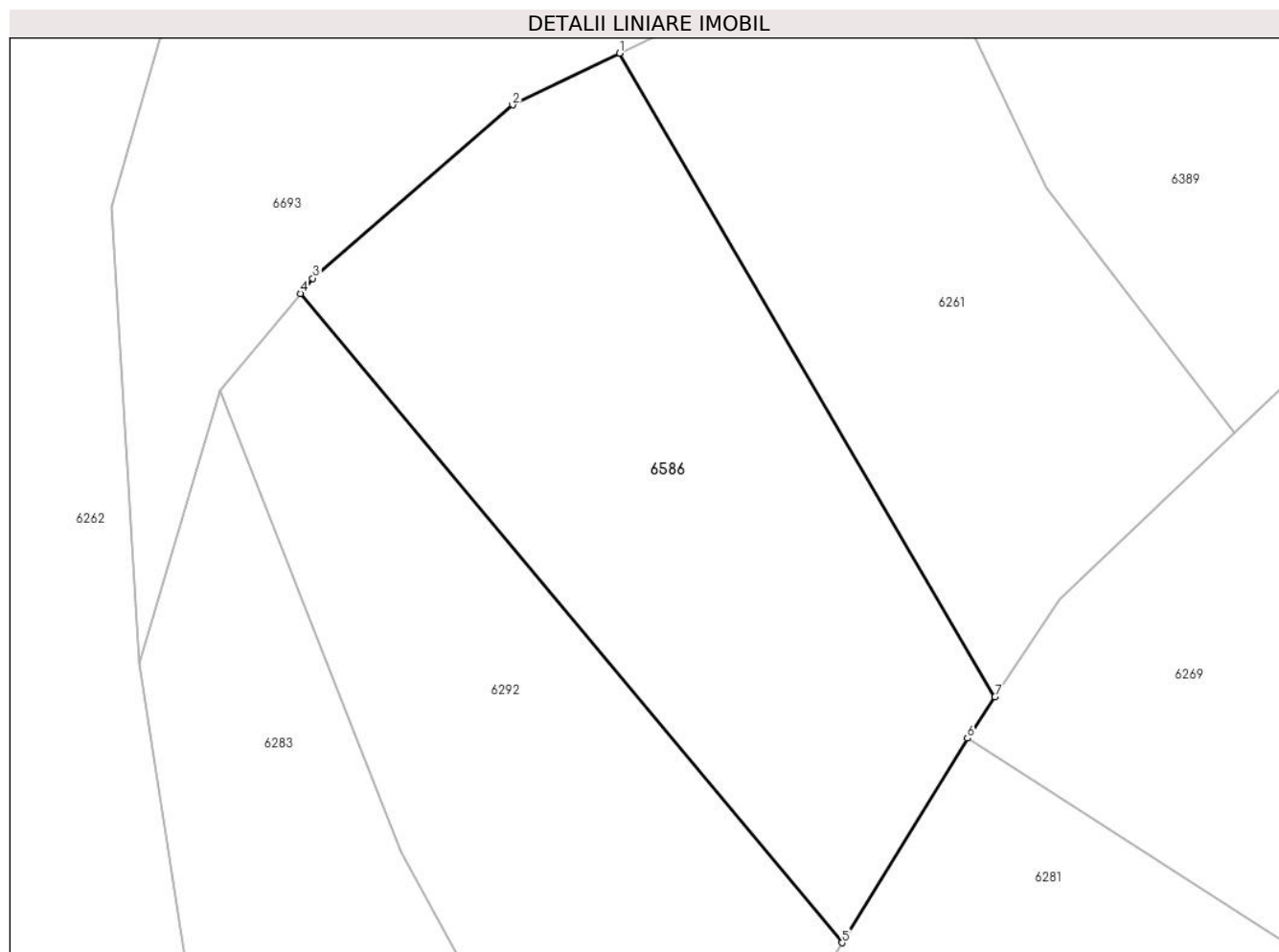
Inscrieri privind dezmembramintele dreptului de proprietate, drepturi reale de garanție și sarcini	Referințe
NU SUNT	

## Anexa Nr. 1 La Partea I

## Teren

Nr cadastral	Suprafața (mp)*	Observații / Referințe
	5.133	

\* Suprafața este determinată în planul de proiecție Stereo 70.



## Date referitoare la teren

Crt	Categorie folosință	Intravilan	Suprafața (mp)	Tarla	Parcelă	Nr. topo	Observații / Referințe
1	faneata	NU	1.578	-	-	2710	Faneata împadurita. Den. de loc : Malul Breg, se identifica total cu nr. top 2710 din CF vechi 3084 Carasova.
2	faneata	NU	3.555	-	-	2710	Den. de loc : Malul Breg, se identifica total cu nr. top 2710 din CF vechi 3084 Carasova

## Lungime Segmente

1) Valorile lungimilor segmentelor sunt obținute din proiecție în plan.

Punct început	X / Y	Punct sfârșit	X / Y	Lungime segment (** (m)
1	254.345,185 418.570,113	2	254.330,422 418.562,966	16.402
2	254.330,422 418.562,966	3	254.302,798 418.539,011	36.564
3	254.302,798 418.539,011	4	254.301,084 418.536,936	2.691

Punct început	X / Y	Punct sfârșit	X / Y	Lungime segment (** (m)
4	254.301,084 418.536,936	5	254.375,966 418.447,214	116.865
5	254.375,966 418.447,214	6	254.393,293 418.475,479	33.153
6	254.393,293 418.475,479	7	254.397,102 418.481,171	6.849
7	254.397,102 418.481,171	1	254.345,185 418.570,113	102.986

\*\* Lungimile segmentelor sunt determinate în planul de proiecție Stereo 70 și sunt rotunjite la 1 milimetru.

\*\*\* Distanța dintre puncte este formată din segmente cumulate ce sunt mai mici decât valoarea 1 milimetru.



**DATE DESPRE IMOBILUL NR. 6588**

Oficiul de Cadastru și Publicitate Imobiliară CARAS-SEVERIN  
Biroul de Cadastru și Publicitate Imobiliară Resita

**A. Partea I. Descrierea imobilului**

TEREN Extravilan

Nr. CF vechi:264 Nermed

Nr. topografic:1001/b

Adresa: Jud. Caraş-Severin

Nr. Crt	Nr cadastral Nr. topografic	Suprafaţa* (mp)	Observații / Referințe
A1		2.680	Sector cadastral:11 Teren neimprejmuit;

**B. Partea II. Proprietari și acte**

Inscrieri privitoare la dreptul de proprietate și alte drepturi reale		Referințe
<b>1564 / 20/02/1911</b>		
Act Notarial nr. FN, din 01/01/1911 emis de -;		
B1	Intabulare, drept de PROPRIETATE, asupra 2122 mp, dobandit prin Conventie, cota actuala 1/1 1) PASKAL MARIA 2) TODOR MARIA	A1
/		
Act Normativ nr. L7, din 13/03/1996 emis de PARLAMENTUL ROMANIEI;		
B2	Intabulare, drept de PROPRIETATE, asupra 558 mp, dobandit prin Lege, cota actuala 1/1 1) NEIDENTIFICAT NEIDENTIFICAT	A1

**C. Partea III. SARCINI .**

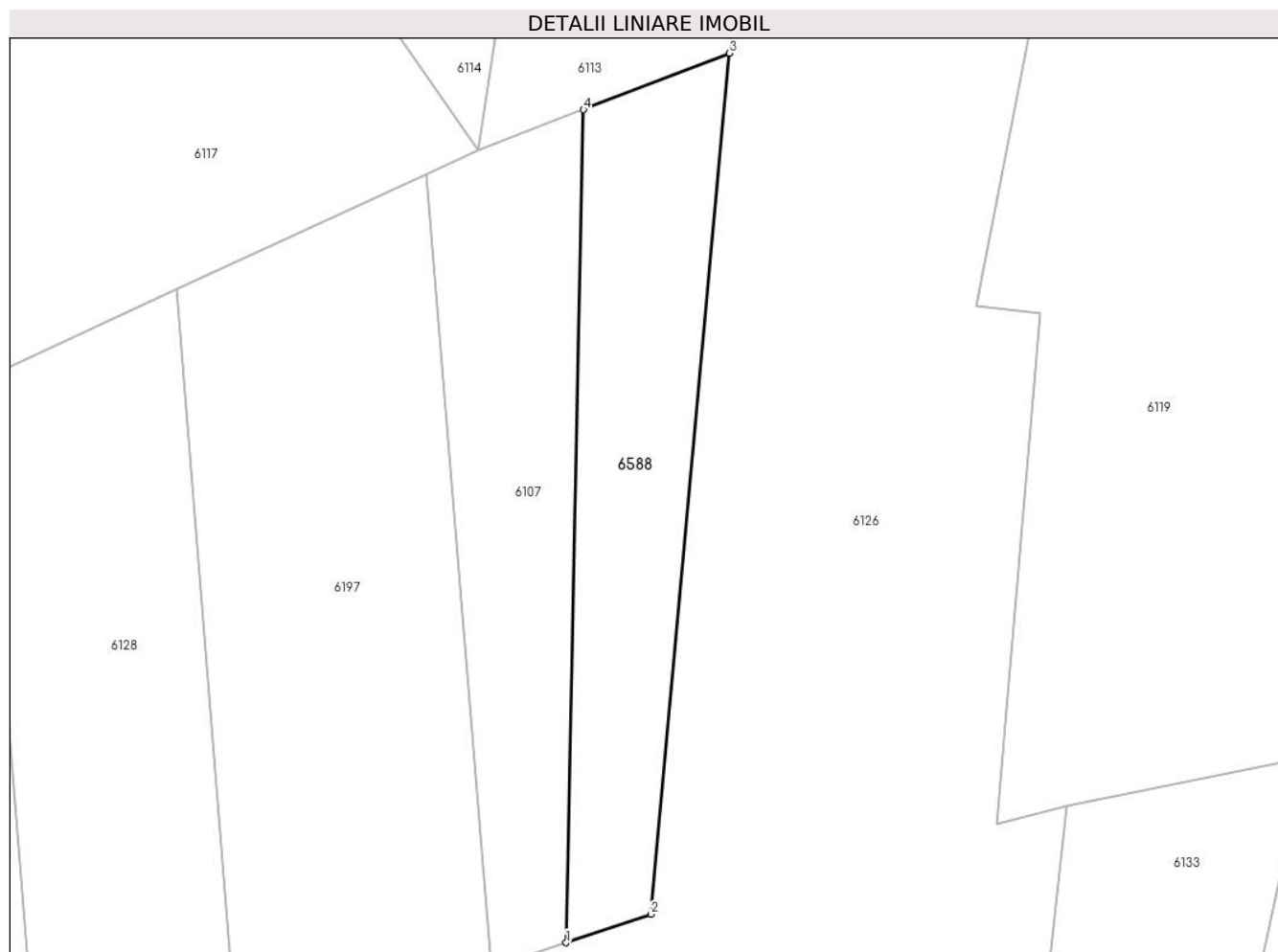
Inscrieri privind dezmembramintele dreptului de proprietate, drepturi reale de garanție și sarcini	Referințe
NU SUNT	

## Anexa Nr. 1 La Partea I

## Teren

Nr cadastral	Suprafața (mp)*	Observații / Referințe
	2.680	

\* Suprafața este determinată în planul de proiecție Stereo 70.



## Date referitoare la teren

Crt	Categorie folosință	Intra vilan	Suprafața (mp)	Tarla	Parcelă	Nr. topo	Observații / Referințe
1	faneata	NU	2.680	-	-	1001/b	Faneata impadurita. Den. de loc : Zerova, se identifica total cu nr. top 1001/b din CF vechi 264 Nermed

## Lungime Segmente

1) Valorile lungimilor segmentelor sunt obținute din proiecție în plan.

Punct început	X / Y	Punct sfârșit	X / Y	Lungime segment (** (m)
1	254.743,33 419.133,315	2	254.757,52 419.138,089	14.972
2	254.757,52 419.138,089	3	254.770,656 419.282,229	144.737
3	254.770,656 419.282,229	4	254.746,242 419.272,775	26.18
4	254.746,242 419.272,775	1	254.743,33 419.133,315	139.491



**\*\* Lungimile segmentelor sunt determinate în planul de proiecție Stereo 70 și sunt rotunjite la 1 milimetru.**

**\*\*\* Distanța dintre puncte este formată din segmente cumulate ce sunt mai mici decât valoarea 1 milimetru.**



**DATE DESPRE IMOBILUL NR. 6593**

Oficiul de Cadastru și Publicitate Imobiliară CARAS-SEVERIN  
Biroul de Cadastru și Publicitate Imobiliară Resita

**A. Partea I. Descrierea imobilului**

TEREN Extravilan

Nr. CF vechi:700 Nermed

Nr. topografic:961

Adresa: Jud. Caraș-Severin

Nr. Crt	Nr cadastral Nr. topografic	Suprafața* (mp)	Observații / Referințe
A1		5.799	Sector cadastral:11 Teren neimprejmuț;

**B. Partea II. Proprietari și acte**

Inscrieri privitoare la dreptul de proprietate și alte drepturi reale		Referințe
/		
Act Normativ nr. L7, din 13/03/1996 emis de PARLAMENTUL ROMANIEI;		
B1	Intabulare, drept de PROPRIETATE, dobândit prin Lege, cota actuala 1/1 1) <b>NEIDENTIFICAT NEIDENTIFICAT</b>	A1
Act Normativ nr. L7, din 13/03/1996 emis de PARLAMENTUL ROMANIEI (Adeverinta nr. 2806/28.08.2024, emisa de Primaria Comunei Carasova.);		
B2	Se noteaza posesia factica in favoarea lui: 1) <b>TARAN MIHAI</b>	A1

**C. Partea III. SARCINI .**

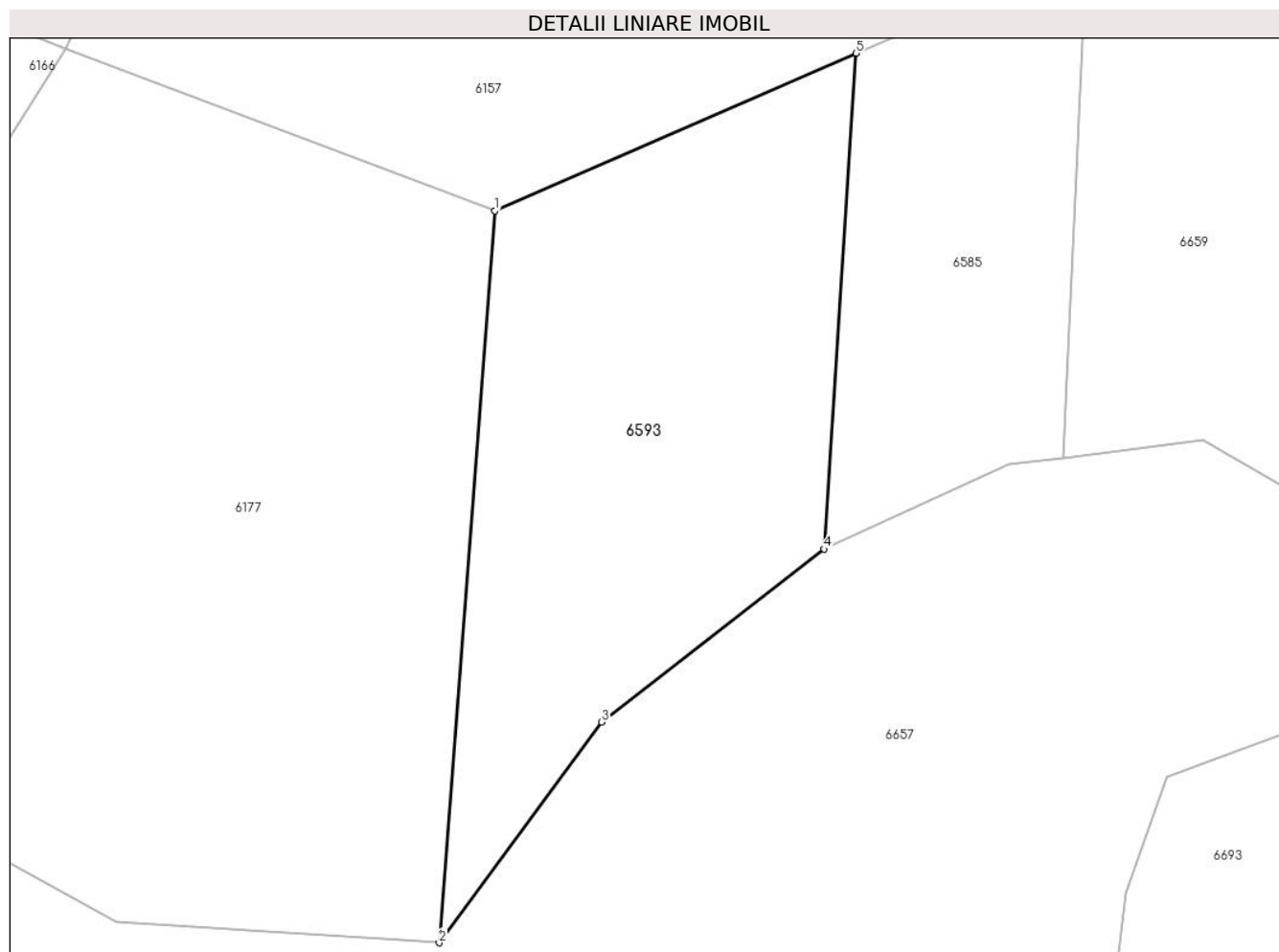
Inscrieri privind dezmembramintele dreptului de proprietate, drepturi reale de garanție și sarcini	Referințe
NU SUNT	

## Anexa Nr. 1 La Partea I

## Teren

Nr cadastral	Suprafața (mp)*	Observații / Referințe
	5.799	

\* Suprafața este determinată în planul de proiecție Stereo 70.



## Date referitoare la teren

Crt	Categorie folosință	Intra vilan	Suprafața (mp)	Tarla	Parcelă	Nr. topo	Observații / Referințe
1	faneata	NU	5.799	-	-	961	Den. de loc : Zerova, se identifica partial cu nr. top 961 din CF vechi 700 Nermed

## Lungime Segmente

1) Valorile lungimilor segmentelor sunt obținute din proiecție în plan.

Punct început	X / Y	Punct sfârșit	X / Y	Lungime segment (** (m)
1	254.483,068 418.957,484	2	254.473,718 418.834,866	122.974
2	254.473,718 418.834,866	3	254.500,997 418.871,844	45.952
3	254.500,997 418.871,844	4	254.538,249 418.900,821	47.194
4	254.538,249 418.900,821	5	254.543,664 418.983,873	83.229
5	254.543,664 418.983,873	1	254.483,068 418.957,484	66.094

**\*\* Lungimile segmentelor sunt determinate în planul de proiecţie Stereo 70 şi sunt rotunjite la 1 milimetru.**

**\*\*\* Distanţa dintre puncte este formată din segmente cumulate ce sunt mai mici decât valoarea 1 milimetru.**



**DATE DESPRE IMOBILUL NR. 6600**

Oficiul de Cadastru și Publicitate Imobiliară CARAS-SEVERIN  
Biroul de Cadastru și Publicitate Imobiliară Resita

**A. Partea I. Descrierea imobilului**

TEREN Extravilan

Nr. CF vechi:13 Nermed  
Nr. topografic:1045

Adresa: Jud. Caraș-Severin

Nr. Crt	Nr cadastral Nr. topografic	Suprafața* (mp)	Observații / Referințe
A1		1.474	Sector cadastral:11 Teren neimprejmuit;

**B. Partea II. Proprietari și acte**

Inscrieri privitoare la dreptul de proprietate și alte drepturi reale		Referințe
/		
Act Normativ nr. L7, din 13/03/1996 emis de PARLAMENTUL ROMANIEI;		
B1	Intabulare, drept de PROPRIETATE, dobandit prin Lege, cota actuala 1/1 1) NEIDENTIFICAT NEIDENTIFICAT	A1
Act Normativ nr. L7, din 13/03/1996 emis de PARLAMENTUL ROMANIEI (Adeverinta nr. 3064/03.09.2024, emisa de Primaria Comunei Carasova.);		
B2	Se noteaza posesia factica in favoarea lui: 1) TODOR IOAN-MILAN	A1

**C. Partea III. SARCINI .**

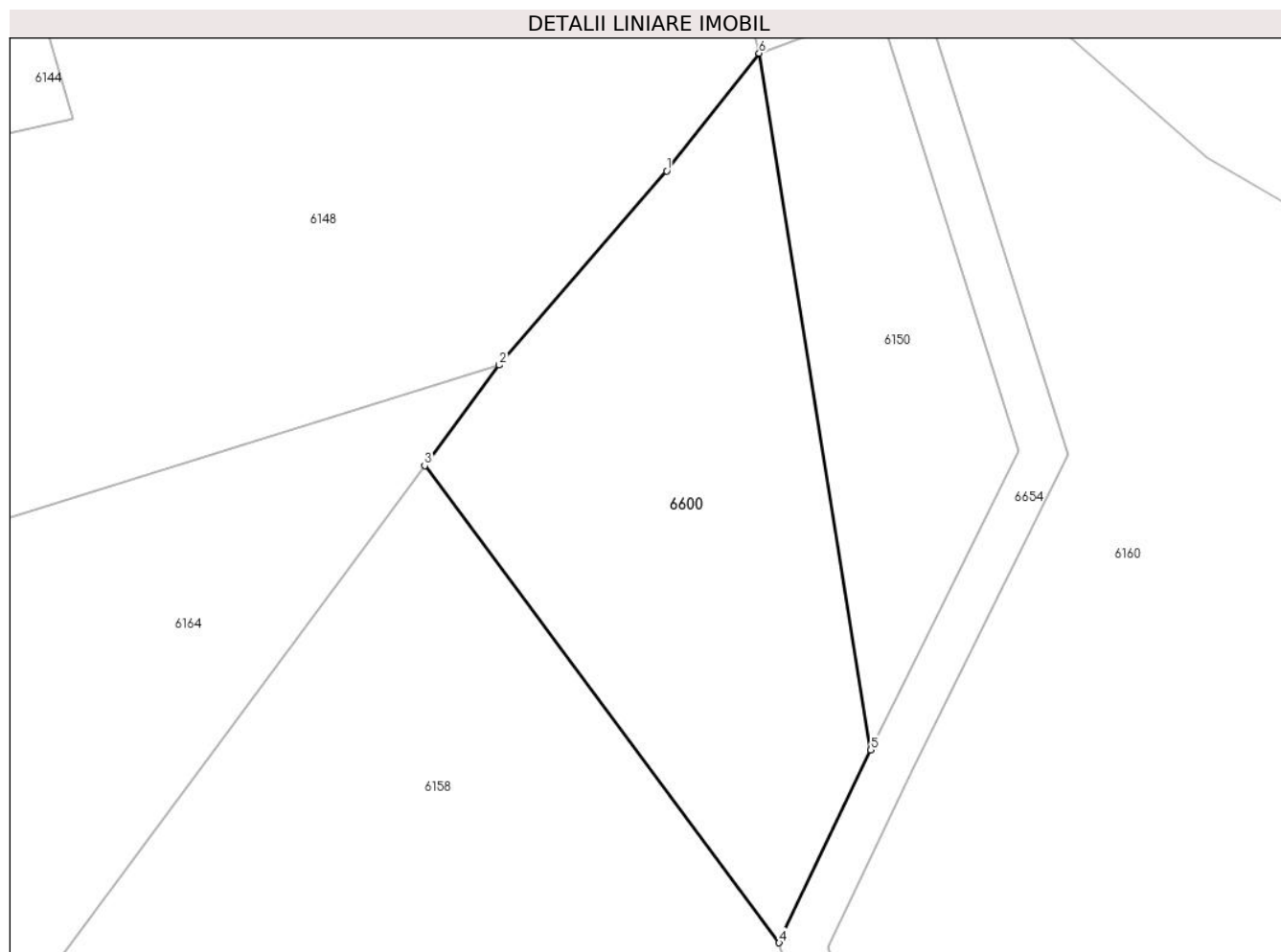
Inscrieri privind dezmembramintele dreptului de proprietate, drepturi reale de garanție și sarcini	Referințe
NU SUNT	

## Anexa Nr. 1 La Partea I

## Teren

Nr cadastral	Suprafața (mp)*	Observații / Referințe
	1.474	

\* Suprafața este determinată în planul de proiecție Stereo 70.



## Date referitoare la teren

Crt	Categorie folosință	Intravilan	Suprafața (mp)	Tarla	Parcelă	Nr. topo	Observații / Referințe
1	arabil	NU	1.474	-	-	1045	Den. de loc : Zerova, se identifica partial cu nr. top 1045 din CF vechi 13 Nermed

## Lungime Segmente

1) Valorile lungimilor segmentelor sunt obținute din proiecție în plan.

Punct început	X / Y	Punct sfârșit	X / Y	Lungime segment (** (m)
1	255.268,648 419.042,908	2	255.254,122 419.026,1	22.215
2	255.254,122 419.026,1	3	255.247,654 419.017,376	10.86
3	255.247,654 419.017,376	4	255.278,392 418.976,034	51.517
4	255.278,392 418.976,034	5	255.286,351 418.992,747	18.511
5	255.286,351 418.992,747	6	255.276,663 419.053,118	61.143



Punct început	X / Y	Punct sfârșit	X / Y	Lungime segment (** (m)
6	255.276,663 419.053,118	1	255.268,648 419.042,908	12.98

\*\* Lungimile segmentelor sunt determinate în planul de proiecție Stereo 70 și sunt rotunjite la 1 milimetru.

\*\*\* Distanța dintre puncte este formată din segmente cumulate ce sunt mai mici decât valoarea 1 milimetru.



**DATE DESPRE IMOBILUL NR. 6614**

Oficiul de Cadastru și Publicitate Imobiliară CARAS-SEVERIN  
Biroul de Cadastru și Publicitate Imobiliară Resita

**A. Partea I. Descrierea imobilului**

TEREN Extravilan

Nr. CF vechi:109 Nermet

Nr. topografic:189

Adresa: Jud. Caraş-Severin

Nr. Crt	Nr cadastral Nr. topografic	Suprafaţa* (mp)	Observații / Referințe
A1	32531	2.216	Sector cadastral:11 Teren neimprejmuit;

**B. Partea II. Proprietari și acte**

Inscrieri privitoare la dreptul de proprietate și alte drepturi reale		Referințe
<b>1306 / 16/02/1910</b>		
Act Notarial nr. FN, din 11/02/1910 emis de -;		
B1	Intabulare, drept de PROPRIETATE, dobandit prin Conventie, cota actuala 1/2 1) FILIPONYE MIKOLA	A1
<b>1379 / 18/02/1910</b>		
Act Notarial nr. FN, din 16/02/1910 emis de -;		
B2	Intabulare, drept de PROPRIETATE-mostenire, dobandit prin Succesiune, cota actuala 1/2 1) FILIPONYE MIKOLA	A1
/		
Act Normativ nr. L7, din 13/03/1996 emis de PARLAMENTUL ROMANIEI (Adeverinta nr. 2975/02.09.2024, emisa de Primaria Comunei Carasova.);		
B3	Se noteaza posesia factica in favoarea lui: 1) DOBRA IOAN	A1

**C. Partea III. SARCINI .**

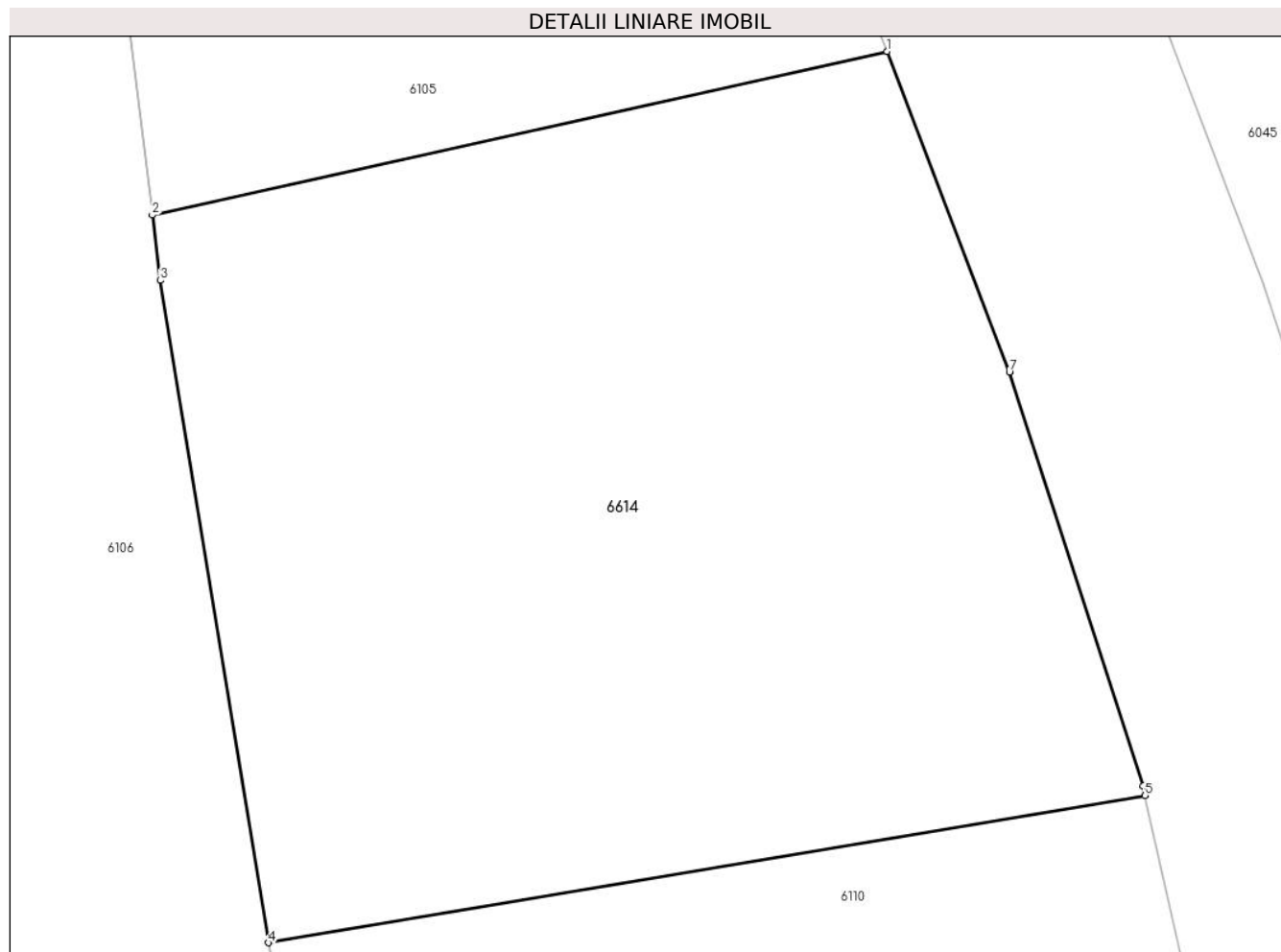
Inscrieri privind dezmembramintele dreptului de proprietate, drepturi reale de garanție și sarcini	Referințe
NU SUNT	

## Anexa Nr. 1 La Partea I

## Teren

Nr cadastral	Suprafața (mp)*	Observații / Referințe
32531	2.216	

\* Suprafața este determinată în planul de proiecție Stereo 70.



## Date referitoare la teren

Crt	Categorie folosință	Intra vilan	Suprafața (mp)	Tarla	Parcelă	Nr. topo	Observații / Referințe
1	faneata	NU	2.216	-	-	189	Den. de loc : Breg se identifica partial cu nr. topografic 189 din CF 32531 (CF 109 Nermed)

## Lungime Segmente

1) Valorile lungimilor segmentelor sunt obținute din proiecție în plan.

Punct început	X / Y	Punct sfârșit	X / Y	Lungime segment (** (m)
1	256.106,592 419.415,466	2	256.062,895 419.405,739	44.767
2	256.062,895 419.405,739	3	256.063,365 419.401,861	3.906
3	256.063,365 419.401,861	4	256.069,813 419.362,516	39.87
4	256.069,813 419.362,516	5	256.121,94 419.371,257	52.855
5	256.121,94 419.371,257	6	256.121,811 419.371,83	0.588

Punct început	X / Y	Punct sfârșit	X / Y	Lungime segment (** (m)
6	256.121,811 419.371,83	7	256.113,875 419.396,423	25.841
7	256.113,875 419.396,423	1	256.106,592 419.415,466	20.388

\*\* Lungimile segmentelor sunt determinate în planul de proiecție Stereo 70 și sunt rotunjite la 1 milimetru.

\*\*\* Distanța dintre puncte este formată din segmente cumulate ce sunt mai mici decât valoarea 1 milimetru.



**DATE DESPRE IMOBILUL NR. 6625**

Oficiul de Cadastru și Publicitate Imobiliară CARAS-SEVERIN  
Biroul de Cadastru și Publicitate Imobiliară Resita

**A. Partea I. Descrierea imobilului**

TEREN Extravilan

Nr. CF vechi:1202 Carasova

Nr. topografic:2855/a

Adresa: Jud. Caraș-Severin

Nr. Crt	Nr cadastral Nr. topografic	Suprafața* (mp)	Observații / Referințe
A1		3.708	Sector cadastral:11 Teren neimprejmuit;

**B. Partea II. Proprietari și acte**

Inscrieri privitoare la dreptul de proprietate și alte drepturi reale		Referințe
/		
Act Normativ nr. L7, din 13/03/1996 emis de PARLAMENTUL ROMANIEI;		
B1	Intabulare, drept de PROPRIETATE, dobandit prin Lege, cota actuala 1/1 1) NEIDENTIFICAT NEIDENTIFICAT	A1
Act Normativ nr. L7, din 13/03/1996 emis de PARLAMENTUL ROMANIEI (Adeverinta nr. 3271/20.09.2024 , emisa de Primaria Comunei Carasova.);		
B2	Se noteaza posesia factica in favoarea lui: 1) SORCA MARIUS	A1

**C. Partea III. SARCINI .**

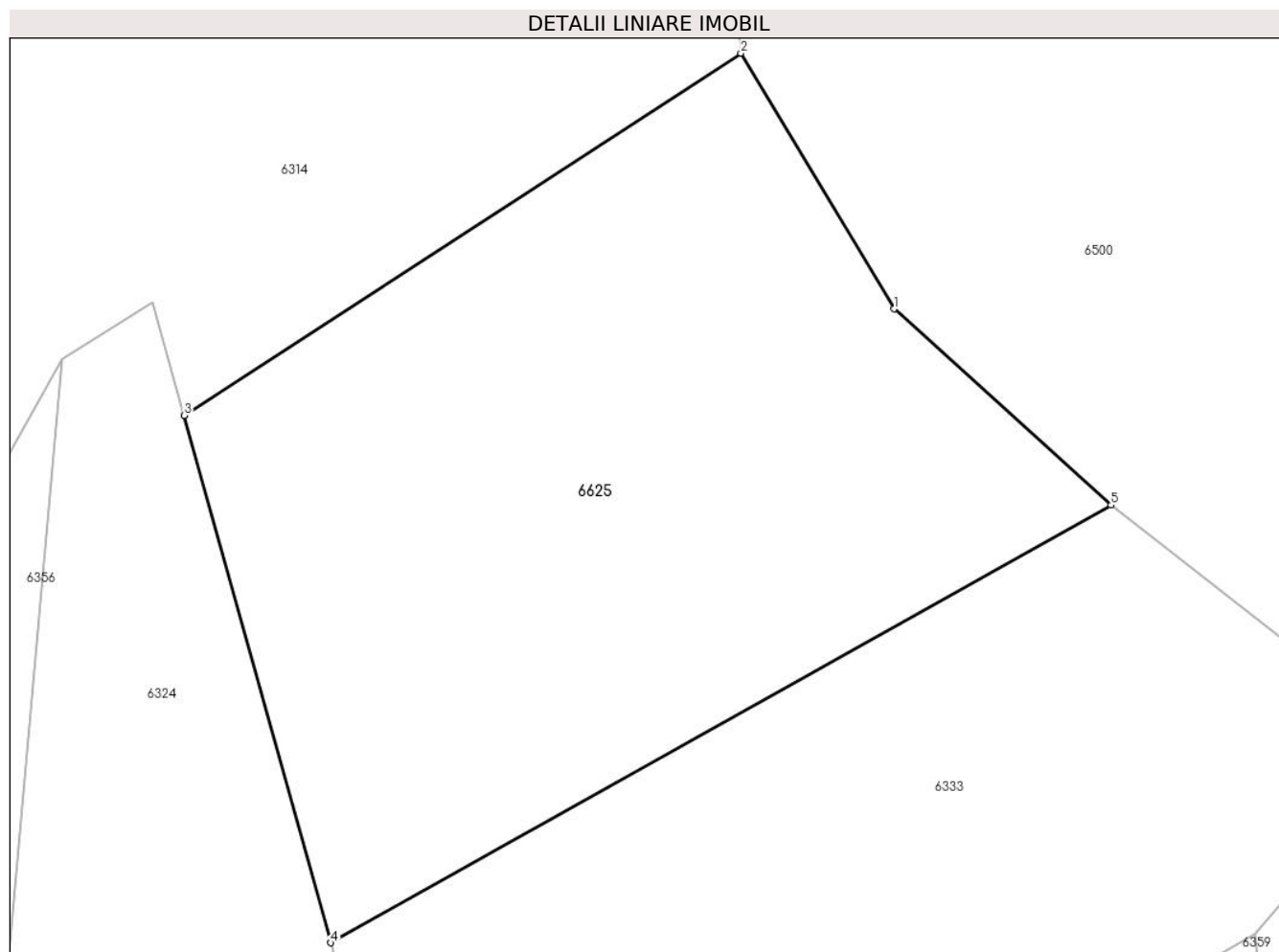
Inscrieri privind dezmembramintele dreptului de proprietate, drepturi reale de garanție și sarcini	Referințe
NU SUNT	

## Anexa Nr. 1 La Partea I

## Teren

Nr cadastral	Suprafața (mp)*	Observații / Referințe
	3.708	

\* Suprafața este determinată în planul de proiecție Stereo 70.



## Date referitoare la teren

Crt	Categorie folosință	Intravilan	Suprafața (mp)	Tarla	Parcelă	Nr. topo	Observații / Referințe
1	faneata	NU	3.708	-	-	2855/a	Den. de loc : Prikiste, se identifica total cu nr. top 2855/a din CF vechi 1202 Carasova

## Lungime Segmente

1) Valorile lungimilor segmentelor sunt obținute din proiecție în plan.

Punct început	X / Y	Punct sfârșit	X / Y	Lungime segment (** (m)
1	255.655,376 418.263,817	2	255.640,935 418.287,892	28.074
2	255.640,935 418.287,892	3	255.588,492 418.253,775	62.563
3	255.588,492 418.253,775	4	255.602,274 418.204,127	51.525
4	255.602,274 418.204,127	5	255.675,831 418.245,345	84.318
5	255.675,831 418.245,345	1	255.655,376 418.263,817	27.561



**\*\* Lungimile segmentelor sunt determinate în planul de proiecție Stereo 70 și sunt rotunjite la 1 milimetru.**

**\*\*\* Distanța dintre puncte este formată din segmente cumulate ce sunt mai mici decât valoarea 1 milimetru.**



**DATE DESPRE IMOBILUL NR. 6638**

Oficiul de Cadastru și Publicitate Imobiliară CARAS-SEVERIN  
Biroul de Cadastru și Publicitate Imobiliară Resita

**A. Partea I. Descrierea imobilului**

TEREN Extravilan

Adresa: Jud. Caraș-Severin

Nr. Crt	Nr cadastral Nr. topografic	Suprafața* (mp)	Observații / Referințe
A1		192.087	Sector cadastral:11 Teren neimprejmuit;

**B. Partea II. Proprietari și acte**

Inscrieri privitoare la dreptul de proprietate și alte drepturi reale		Referințe
/		
Act Administrativ nr. 602, din 23/08/1991 emis de PREFECTURA JUDETULUI C-S;		
B1	Intabulare, drept de PROPRIETATE, dobandit prin Lege, cota actuala 1/1 1) <b>COMUNA CARASOVA</b> , CIF:3227661, - domeniu privat	A1
B2	Intabulare, drept de ADMINISTRARE, dobandit prin Lege, cota actuala 1/1 1) <b>CONSILIUL LOCAL AL COMUNEI CARASOVA</b> , CIF:999999999999	A1

**C. Partea III. SARCINI .**

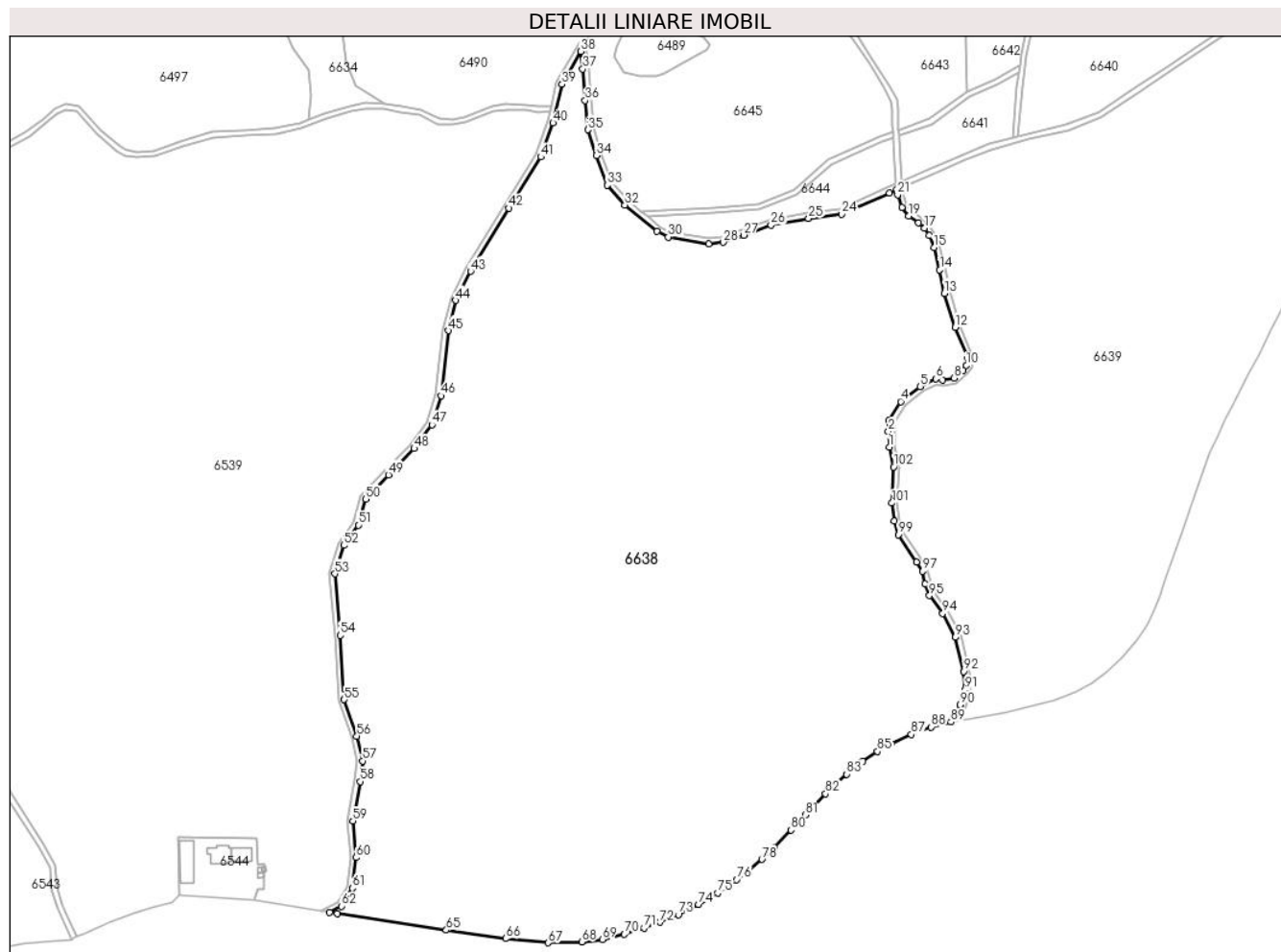
Inscrieri privind dezmembramintele dreptului de proprietate, drepturi reale de garanție și sarcini	Referințe
NU SUNT	

## Anexa Nr. 1 La Partea I

## Teren

Nr cadastral	Suprafața (mp)*	Observații / Referințe
	192.087	

\* Suprafața este determinată în planul de proiecție Stereo 70.



## Date referitoare la teren

Crt	Categorie folosință	Intravilan	Suprafața (mp)	Tarla	Parcelă	Nr. topo	Observații / Referințe
1	pașune	NU	192.087	-	-	-	

## Lungime Segmente

1) Valorile lungimilor segmentelor sunt obținute din proiecție în plan.

Punct început	X / Y	Punct sfârșit	X / Y	Lungime segment	Punct început	X / Y	Punct sfârșit	X / Y	Lungime segment	Punct început	X / Y	Punct sfârșit	X / Y	Lungime segment
1	254.796,766 417.398,712	2	254.796,202 417.410,066	11.368	2	254.796,202 417.410,066	3	254.796,577 417.417,817	7.76	3	254.796,577 417.417,817	4	254.805,099 417.431,652	16.249
4	254.805,099 417.431,652	5	254.819,244 417.442,566	17.866	5	254.819,244 417.442,566	6	254.830,552 417.448,016	12.553	6	254.830,552 417.448,016	7	254.835,28 417.447,229	4.793
7	254.835,28 417.447,229	8	254.843,548 417.448,551	8.372	8	254.843,548 417.448,551	9	254.850,272 417.454,266	8.825	9	254.850,272 417.454,266	10	254.852,624 417.457,837	4.275
10	254.852,624 417.457,837	11	254.853,665 417.462,952	5.22	11	254.853,665 417.462,952	12	254.844,515 417.485,381	24.224	12	254.844,515 417.485,381	13	254.836,686 417.509,916	25.754
13	254.836,686 417.509,916	14	254.833,405 417.526,89	17.289	14	254.833,405 417.526,89	15	254.829,17 417.543,11	16.763	15	254.829,17 417.543,11	16	254.825,625 417.551,839	9.421
16	254.825,625 417.551,839	17	254.822,359 417.557,042	6.144	17	254.822,359 417.557,042	18	254.818,107 417.561,081	5.865	18	254.818,107 417.561,081	19	254.810,868 417.566,056	8.784

Punct început	X / Y	Punct sfârșit	X / Y	Lungime segment	Punct început	X / Y	Punct sfârșit	X / Y	Lungime segment	Punct început	X / Y	Punct sfârșit	X / Y	Lungime segment
19	254.810,868 417.566,056	20	254.805,902 417.571,962	7.716	20	254.805,902 417.571,962	21	254.802,932 417.581,177	9.682	21	254.802,932 417.581,177	22	254.802,326 417.584,977	3.848
22	254.802,326 417.584,977	23	254.796,92 417.582,604	5.904	23	254.796,92 417.582,604	24	254.762,259 417.567,253	37.908	24	254.762,259 417.567,253	25	254.738,357 417.564,041	24.117
25	254.738,357 417.564,041	26	254.711,111 417.559,345	27.648	26	254.711,111 417.559,345	27	254.691,298 417.552,012	21.127	27	254.691,298 417.552,012	28	254.676,528 417.546,804	15.661
28	254.676,528 417.546,804	29	254.665,853 417.545,693	10.733	29	254.665,853 417.545,693	30	254.636,637 417.550,666	29.635	30	254.636,637 417.550,666	31	254.628,484 417.554,682	9.089
31	254.628,484 417.554,682	32	254.605,232 417.573,766	30.081	32	254.605,232 417.573,766	33	254.592,702 417.588,307	19.195	33	254.592,702 417.588,307	34	254.584,496 417.609,62	22.838
34	254.584,496 417.609,62	35	254.578,478 417.628,332	19.656	35	254.578,478 417.628,332	36	254.576,523 417.649,453	21.212	36	254.576,523 417.649,453	37	254.574,752 417.672,363	22.978
37	254.574,752 417.672,363	38	254.573,351 417.685,012	12.726	38	254.573,351 417.685,012	39	254.559,692 417.661,148	27.496	39	254.559,692 417.661,148	40	254.553,211 417.633,268	28.624
40	254.553,211 417.633,268	41	254.544,398 417.608,602	26.193	41	254.544,398 417.608,602	42	254.521,096 417.571,586	43.74	42	254.521,096 417.571,586	43	254.493,597 417.525,88	53.341
43	254.493,597 417.525,88	44	254.482,831 417.504,772	23.694	44	254.482,831 417.504,772	45	254.477,514 417.482,984	22.428	45	254.477,514 417.482,984	46	254.472,2 417.435,776	47.507
46	254.472,2 417.435,776	47	254.465,551 417.414,731	22.07	47	254.465,551 417.414,731	48	254.452,625 417.397,586	21.471	48	254.452,625 417.397,586	49	254.434,011 417.378,593	26.594
49	254.434,011 417.378,593	50	254.417,584 417.360,996	24.073	50	254.417,584 417.360,996	51	254.412,109 417.342,275	19.505	51	254.412,109 417.342,275	52	254.401,734 417.327,474	18.076
52	254.401,734 417.327,474	53	254.395,203 417.306,911	21.575	53	254.395,203 417.306,911	54	254.399,015 417.262,421	44.653	54	254.399,015 417.262,421	55	254.401,899 417.215,945	46.565
55	254.401,899 417.215,945	56	254.411,077 417.189,518	27.976	56	254.411,077 417.189,518	57	254.415,188 417.171,58	18.402	57	254.415,188 417.171,58	58	254.413,719 417.156,603	15.049
58	254.413,719 417.156,603	59	254.408,22 417.127,978	29.148	59	254.408,22 417.127,978	60	254.410,4 417.101,578	26.491	60	254.410,4 417.101,578	61	254.408,033 417.079,497	22.207
61	254.408,033 417.079,497	62	254.399,932 417.066,465	15.345	62	254.399,932 417.066,465	63	254.391,316 417.061,773	9.811	63	254.391,316 417.061,773	64	254.396,979 417.061,012	5.714
64	254.396,979 417.061,012	65	254.475,874 417.049,092	79.791	65	254.475,874 417.049,092	66	254.518,814 417.043,014	43.368	66	254.518,814 417.043,014	67	254.549,778 417.039,952	31.115
67	254.549,778 417.039,952	68	254.573,952 417.040,612	24.183	68	254.573,952 417.040,612	69	254.588,821 417.042,341	14.97	69	254.588,821 417.042,341	70	254.604,976 417.046,164	16.6
70	254.604,976 417.046,164	71	254.619,022 417.050,481	14.694	71	254.619,022 417.050,481	72	254.630,79 417.054,802	12.536	72	254.630,79 417.054,802	73	254.644,053 417.060,363	14.382
73	254.644,053 417.060,363	74	254.658,617 417.067,601	16.264	74	254.658,617 417.067,601	75	254.672,498 417.075,954	16.2	75	254.672,498 417.075,954	76	254.686,251 417.085,603	16.801
76	254.686,251 417.085,603	77	254.694,311 417.091,703	10.108	77	254.694,311 417.091,703	78	254.704,525 417.100,323	13.366	78	254.704,525 417.100,323	79	254.713,156 417.108,574	11.941
79	254.713,156 417.108,574	80	254.725,71 417.121,475	18.001	80	254.725,71 417.121,475	81	254.735,972 417.132,4	14.989	81	254.735,972 417.132,4	82	254.750,664 417.147,763	21.257
82	254.750,664 417.147,763	83	254.766,02 417.161,951	20.907	83	254.766,02 417.161,951	84	254.777,566 417.171,202	14.795	84	254.777,566 417.171,202	85	254.788,354 417.178,471	13.009
85	254.788,354 417.178,471	86	254.798,164 417.183,934	11.228	86	254.798,164 417.183,934	87	254.812,802 417.190,738	16.142	87	254.812,802 417.190,738	88	254.827,305 417.196,037	15.441
88	254.827,305 417.196,037	89	254.841,401 417.199,681	14.559	89	254.841,401 417.199,681	90	254.848,143 417.212,24	14.255	90	254.848,143 417.212,24	91	254.851,695 417.223,031	11.36
91	254.851,695 417.223,031	92	254.850,937 417.236,206	13.197	92	254.850,937 417.236,206	93	254.844,614 417.260,986	25.574	93	254.844,614 417.260,986	94	254.835,57 417.278,38	19.604
94	254.835,57 417.278,38	95	254.825,895 417.291,236	16.09	95	254.825,895 417.291,236	96	254.822,822 417.299,693	8.998	96	254.822,822 417.299,693	97	254.820,828 417.308,819	9.341
97	254.820,828 417.308,819	98	254.816,703 417.315,595	7.932	98	254.816,703 417.315,595	99	254.803,295 417.335,174	23.73	99	254.803,295 417.335,174	100	254.800,218 417.345,108	10.399
100	254.800,218 417.345,108	101	254.798,744 417.358,18	13.155	101	254.798,744 417.358,18	102	254.799,953 417.384,333	26.181	102	254.799,953 417.384,333	1	254.796,766 417.398,712	14.728

\*\* Lungimile segmentelor sunt determinate în planul de proiecție Stereo 70 și sunt rotunjite la 1 milimetru.

\*\*\* Distanța dintre puncte este formată din segmente cumulate ce sunt mai mici decât valoarea 1 milimetru.



**DATE DESPRE IMOBILUL NR. 6639**

Oficiul de Cadastru și Publicitate Imobiliară CARAS-SEVERIN  
Biroul de Cadastru și Publicitate Imobiliară Resita

**A. Partea I. Descrierea imobilului**

TEREN Extravilan

Adresa: Jud. Caraș-Severin

Nr. Crt	Nr cadastral Nr. topografic	Suprafața* (mp)	Observații / Referințe
A1		107.471	Sector cadastral:11 Teren neimprijmit;

**B. Partea II. Proprietari și acte**

Inscrieri privitoare la dreptul de proprietate și alte drepturi reale		Referințe
/		
Act Administrativ nr. 602, din 23/08/1991 emis de PREFECTURA JUDETULUI C-S;		
B1	Intabulare, drept de PROPRIETATE, dobandit prin Lege, cota actuala 1/1 1) <b>COMUNA CARASOVA</b> , CIF:3227661, - domeniu privat	A1
B2	Intabulare, drept de ADMINISTRARE, dobandit prin Lege, cota actuala 1/1 1) <b>CONSILIUL LOCAL AL COMUNEI CARASOVA</b> , CIF:999999999999	A1

**C. Partea III. SARCINI .**

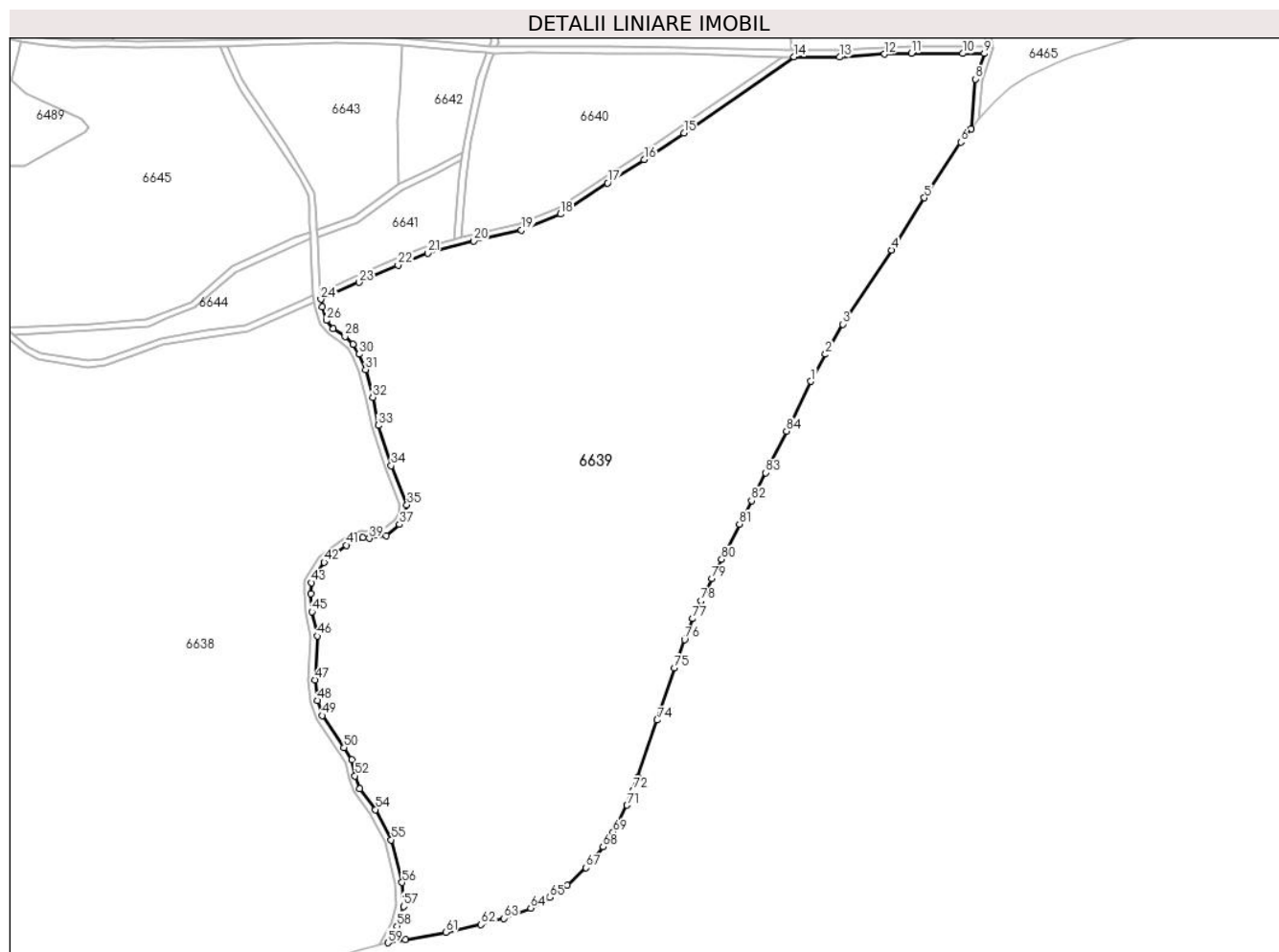
Inscrieri privind dezmembramintele dreptului de proprietate, drepturi reale de garanție și sarcini	Referințe
NU SUNT	

## Anexa Nr. 1 La Partea I

## Teren

Nr cadastral	Suprafața (mp)*	Observații / Referințe
	107.471	

\* Suprafața este determinată în planul de proiecție Stereo 70.



## Date referitoare la teren

Crt	Categorie folosință	Intravilan	Suprafața (mp)	Tarla	Parcelă	Nr. topo	Observații / Referințe
1	pașune	NU	107.471	-	-	-	

## Lungime Segmente

1) Valorile lungimilor segmentelor sunt obținute din proiecție în plan.

Punct început	X / Y	Punct sfârșit	X / Y	Lungime segment	Punct început	X / Y	Punct sfârșit	X / Y	Lungime segment	Punct început	X / Y	Punct sfârșit	X / Y	Lungime segment
1	255.100,165 417.537,328	2	255.109,002 417.553,596	18.513	2	255.109,002 417.553,596	3	255.119,472 417.571,625	20.849	3	255.119,472 417.571,625	4	255.148,57 417.616,151	53.191
4	255.148,57 417.616,151	5	255.168,356 417.647,464	37.047	5	255.168,356 417.647,464	6	255.190,189 417.680,845	39.887	6	255.190,189 417.680,845	7	255.196,279 417.688,813	10.029
7	255.196,279 417.688,813	8	255.198,878 417.718,668	29.968	8	255.198,878 417.718,668	9	255.204,32 417.733,979	16.249	9	255.204,32 417.733,979	10	255.191,272 417.733,936	13.047
10	255.191,272 417.733,936	11	255.160,499 417.734,134	30.774	11	255.160,499 417.734,134	12	255.144,467 417.733,585	16.042	12	255.144,467 417.733,585	13	255.117,465 417.731,817	27.059
13	255.117,465 417.731,817	14	255.090,033 417.731,961	27.433	14	255.090,033 417.731,961	15	255.023,985 417.686,308	80.297	15	255.023,985 417.686,308	16	255.000,181 417.670,317	28.677
16	255.000,181 417.670,317	17	254.978,195 417.656,239	26.107	17	254.978,195 417.656,239	18	254.950,041 417.637,641	33.743	18	254.950,041 417.637,641	19	254.926,514 417.628,045	25.408



Punct început	X / Y	Punct sfârșit	X / Y	Lungime segment	Punct început	X / Y	Punct sfârșit	X / Y	Lungime segment	Punct început	X / Y	Punct sfârșit	X / Y	Lungime segment
19	254.926,514 417.628,045	20	254.897,819 417.621,604	29.409	20	254.897,819 417.621,604	21	254.870,262 417.614,217	28.531	21	254.870,262 417.614,217	22	254.852,451 417.606,975	19.227
22	254.852,451 417.606,975	23	254.829,006 417.596,693	25.6	23	254.829,006 417.596,693	24	254.806,111 417.586,64	25.005	24	254.806,111 417.586,64	25	254.806,834 417.582,111	4.585
25	254.806,834 417.582,111	26	254.809,468 417.573,936	8.59	26	254.809,468 417.573,936	27	254.813,58 417.569,045	6.389	27	254.813,58 417.569,045	28	254.820,632 417.564,198	8.557
28	254.820,632 417.564,198	29	254.825,479 417.559,596	6.684	29	254.825,479 417.559,596	30	254.829,2 417.553,668	6.998	30	254.829,2 417.553,668	31	254.832,974 417.544,373	10.033
31	254.832,974 417.544,373	32	254.837,308 417.527,776	17.153	32	254.837,308 417.527,776	33	254.840,569 417.510,907	17.181	33	254.840,569 417.510,907	34	254.848,278 417.486,747	25.36
34	254.848,278 417.486,747	35	254.857,826 417.463,34	25.279	35	254.857,826 417.463,34	36	254.856,389 417.456,282	7.204	36	254.856,389 417.456,282	37	254.853,298 417.451,589	5.619
37	254.853,298 417.451,589	38	254.845,285 417.444,778	10.516	38	254.845,285 417.444,778	39	254.835,267 417.443,176	10.145	39	254.835,267 417.443,176	40	254.831,146 417.443,862	4.178
40	254.831,146 417.443,862	41	254.821,357 417.439,144	10.867	41	254.821,357 417.439,144	42	254.808,121 417.428,932	16.718	42	254.808,121 417.428,932	43	254.800,522 417.416,596	14.488
43	254.800,522 417.416,596	44	254.800,207 417.410,069	6.535	44	254.800,207 417.410,069	45	254.800,745 417.399,248	10.834	45	254.800,745 417.399,248	46	254.803,973 417.384,679	14.922
46	254.803,973 417.384,679	47	254.802,755 417.358,312	26.395	47	254.802,755 417.358,312	48	254.804,151 417.345,931	12.46	48	254.804,151 417.345,931	49	254.806,937 417.336,935	9.417
49	254.806,937 417.336,935	50	254.820,064 417.317,767	23.233	50	254.820,064 417.317,767	51	254.824,592 417.310,327	8.709	51	254.824,592 417.310,327	52	254.826,673 417.300,808	9.744
52	254.826,673 417.300,808	53	254.829,451 417.293,164	8.134	53	254.829,451 417.293,164	54	254.838,966 417.280,52	15.825	54	254.838,966 417.280,52	55	254.848,376 417.262,422	20.397
55	254.848,376 417.262,422	56	254.854,908 417.236,821	26.421	56	254.854,908 417.236,821	57	254.855,732 417.222,502	14.343	57	254.855,732 417.222,502	58	254.851,833 417.210,657	12.47
58	254.851,833 417.210,657	59	254.846,474 417.200,674	11.331	59	254.846,474 417.200,674	60	254.856,772 417.202,622	10.481	60	254.856,772 417.202,622	61	254.881,092 417.206,938	24.7
61	254.881,092 417.206,938	62	254.902,35 417.211,561	21.754	62	254.902,35 417.211,561	63	254.915,958 417.215,386	14.136	63	254.915,958 417.215,386	64	254.932,154 417.221,456	17.296
64	254.932,154 417.221,456	65	254.943,559 417.227,842	13.07	65	254.943,559 417.227,842	66	254.953,909 417.235,285	12.748	66	254.953,909 417.235,285	67	254.965,344 417.245,628	15.419
67	254.965,344 417.245,628	68	254.975,578 417.258,137	16.162	68	254.975,578 417.258,137	69	254.981,458 417.266,991	10.628	69	254.981,458 417.266,991	70	254.984,081 417.271,389	5.121
70	254.984,081 417.271,389	71	254.989,929 417.283,138	13.124	71	254.989,929 417.283,138	72	254.993,412 417.291,976	9.499	72	254.993,412 417.291,976	73	254.996,233 417.300,003	8.509
73	254.996,233 417.300,003	74	255.007,9 417.334,174	36.107	74	255.007,9 417.334,174	75	255.018,393 417.365,42	32.961	75	255.018,393 417.365,42	76	255.024,424 417.382,472	18.087
76	255.024,424 417.382,472	77	255.029,4 417.395,083	13.558	77	255.029,4 417.395,083	78	255.034,191 417.405,729	11.674	78	255.034,191 417.405,729	79	255.040,84 417.419,126	14.956
79	255.040,84 417.419,126	80	255.046,634 417.430,629	12.88	80	255.046,634 417.430,629	81	255.057,334 417.451,693	23.626	81	255.057,334 417.451,693	82	255.064,599 417.465,749	15.822
82	255.064,599 417.465,749	83	255.072,974 417.482,552	18.774	83	255.072,974 417.482,552	84	255.085,614 417.507,567	28.026	84	255.085,614 417.507,567	1	255.100,165 417.537,328	33.128

\*\* Lungimile segmentelor sunt determinate în planul de proiecție Stereo 70 și sunt rotunjite la 1 milimetru.

\*\*\* Distanța dintre puncte este formată din segmente cumulate ce sunt mai mici decât valoarea 1 milimetru.



**DATE DESPRE IMOBILUL NR. 6640**

Oficiul de Cadastru și Publicitate Imobiliară CARAS-SEVERIN  
Biroul de Cadastru și Publicitate Imobiliară Resita

**A. Partea I. Descrierea imobilului**

TEREN Extravilan

Adresa: Jud. Caraș-Severin

Nr. Crt	Nr cadastral Nr. topografic	Suprafața* (mp)	Observații / Referințe
A1		11.593	Sector cadastral:11 Teren neimpregmuit;

**B. Partea II. Proprietari și acte**

Inscrieri privitoare la dreptul de proprietate și alte drepturi reale		Referințe
/		
Act Administrativ nr. 602, din 23/08/1991 emis de PREFECTURA JUDETULUI C-S;		
B1	Intabulare, drept de PROPRIETATE, dobandit prin Lege, cota actuala 1/1 1) <b>COMUNA CARASOVA</b> , CIF:3227661, - domeniu privat	A1
B2	Intabulare, drept de ADMINISTRARE, dobandit prin Lege, cota actuala 1/1 1) <b>CONSILIUL LOCAL AL COMUNEI CARASOVA</b> , CIF:999999999999	A1

**C. Partea III. SARCINI .**

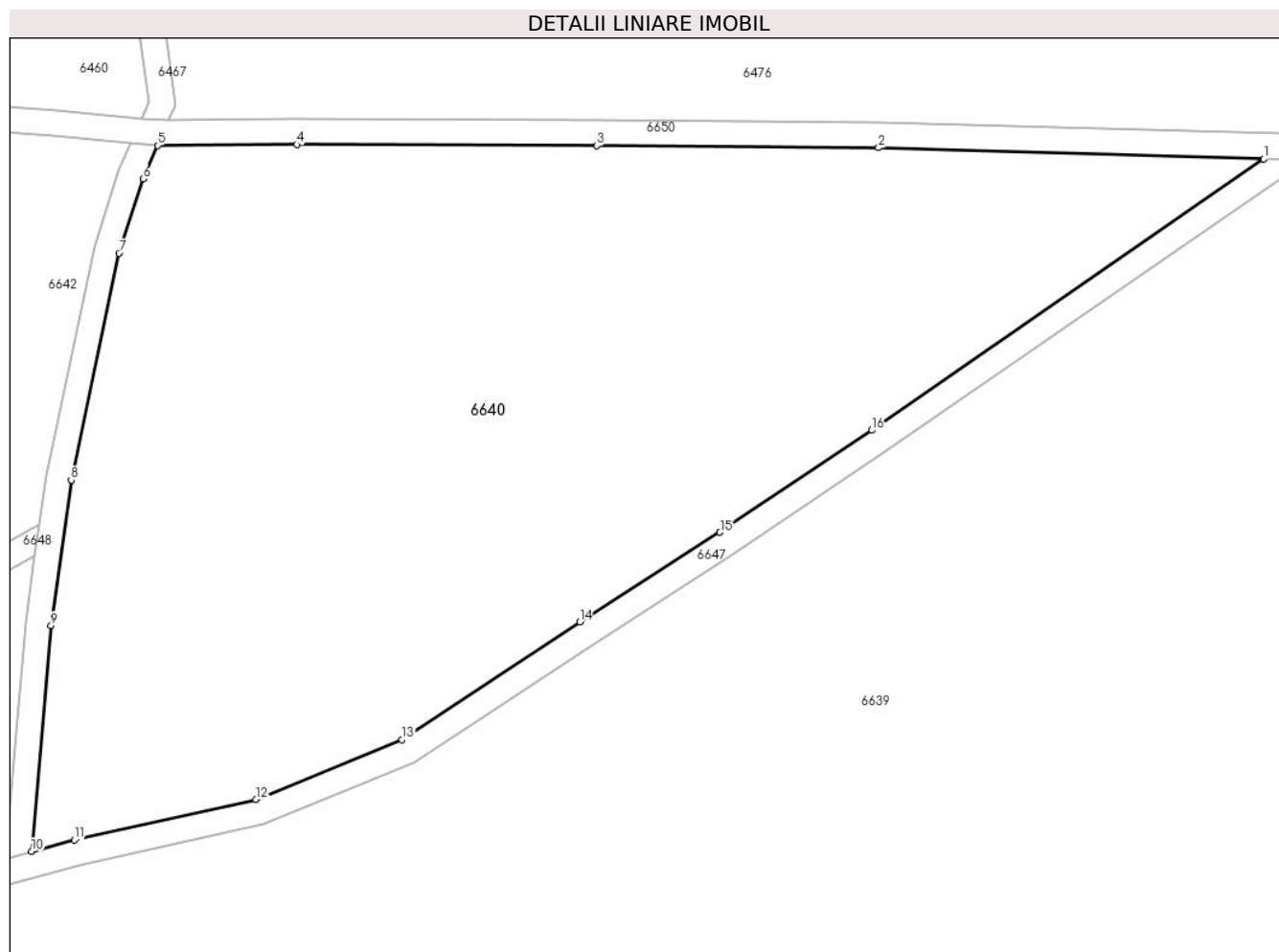
Inscrieri privind dezmembramintele dreptului de proprietate, drepturi reale de garanție și sarcini	Referințe
NU SUNT	

## Anexa Nr. 1 La Partea I

## Teren

Nr cadastral	Suprafața (mp)*	Observații / Referințe
	11.593	

\* Suprafața este determinată în planul de proiecție Stereo 70.



## Date referitoare la teren

Crt	Categorie folosință	Intravilan	Suprafața (mp)	Tarla	Parcelă	Nr. topo	Observații / Referințe
1	pașune	NU	11.593	-	-	-	

## Lungime Segmente

1) Valorile lungimilor segmentelor sunt obținute din proiecție în plan.

Punct început	X / Y	Punct sfârșit	X / Y	Lungime segment (** (m)
1	255.083,138 417.732,058	2	255.022,826 417.733,812	60.337
2	255.022,826 417.733,812	3	254.978,675 417.734,146	44.153
3	254.978,675 417.734,146	4	254.931,71 417.734,329	46.965
4	254.931,71 417.734,329	5	254.909,918 417.734,178	21.792
5	254.909,918 417.734,178	6	254.907,63 417.728,955	5.703

Punct început	X / Y	Punct sfârșit	X / Y	Lungime segment (** (m)
6	254.907,63 417.728,955	7	254.903,882 417.717,353	12.192
7	254.903,882 417.717,353	8	254.896,391 417.681,839	36.295
8	254.896,391 417.681,839	9	254.893,239 417.659,037	23.019
9	254.893,239 417.659,037	10	254.890,199 417.623,703	35.465
10	254.890,199 417.623,703	11	254.896,863 417.625,489	6.899
11	254.896,863 417.625,489	12	254.925,313 417.631,875	29.158
12	254.925,313 417.631,875	13	254.948,165 417.641,196	24.68
13	254.948,165 417.641,196	14	254.976,014 417.659,592	33.377
14	254.976,014 417.659,592	15	254.997,987 417.673,662	26.091
15	254.997,987 417.673,662	16	255.021,732 417.689,614	28.606
16	255.021,732 417.689,614	1	255.083,138 417.732,058	74.647

\*\* Lungimile segmentelor sunt determinate în planul de proiecție Stereo 70 și sunt rotunjite la 1 milimetru.

\*\*\* Distanța dintre puncte este formată din segmente cumulate ce sunt mai mici decât valoarea 1 milimetru.



**DATE DESPRE IMOBILUL NR. 6641**

Oficiul de Cadastru și Publicitate Imobiliară CARAS-SEVERIN  
Biroul de Cadastru și Publicitate Imobiliară Resita

**A. Partea I. Descrierea imobilului**

TEREN Extravilan

Adresa: Jud. Caraș-Severin

Nr. Crt	Nr cadastral Nr. topografic	Suprafața* (mp)	Observații / Referințe
A1		3.122	Sector cadastral:11 Teren neimpregmuit;

**B. Partea II. Proprietari și acte**

Inscrieri privitoare la dreptul de proprietate și alte drepturi reale		Referințe
/		
Act Administrativ nr. 602, din 23/08/1991 emis de PREFECTURA JUDETULUI C-S;		
B1	Intabulare, drept de PROPRIETATE, dobandit prin Lege, cota actuala 1/1 1) <b>COMUNA CARASOVA</b> , CIF:3227661, - domeniu privat	A1
B2	Intabulare, drept de ADMINISTRARE, dobandit prin Lege, cota actuala 1/1 1) <b>CONSILIUL LOCAL AL COMUNEI CARASOVA</b> , CIF:999999999999	A1

**C. Partea III. SARCINI .**

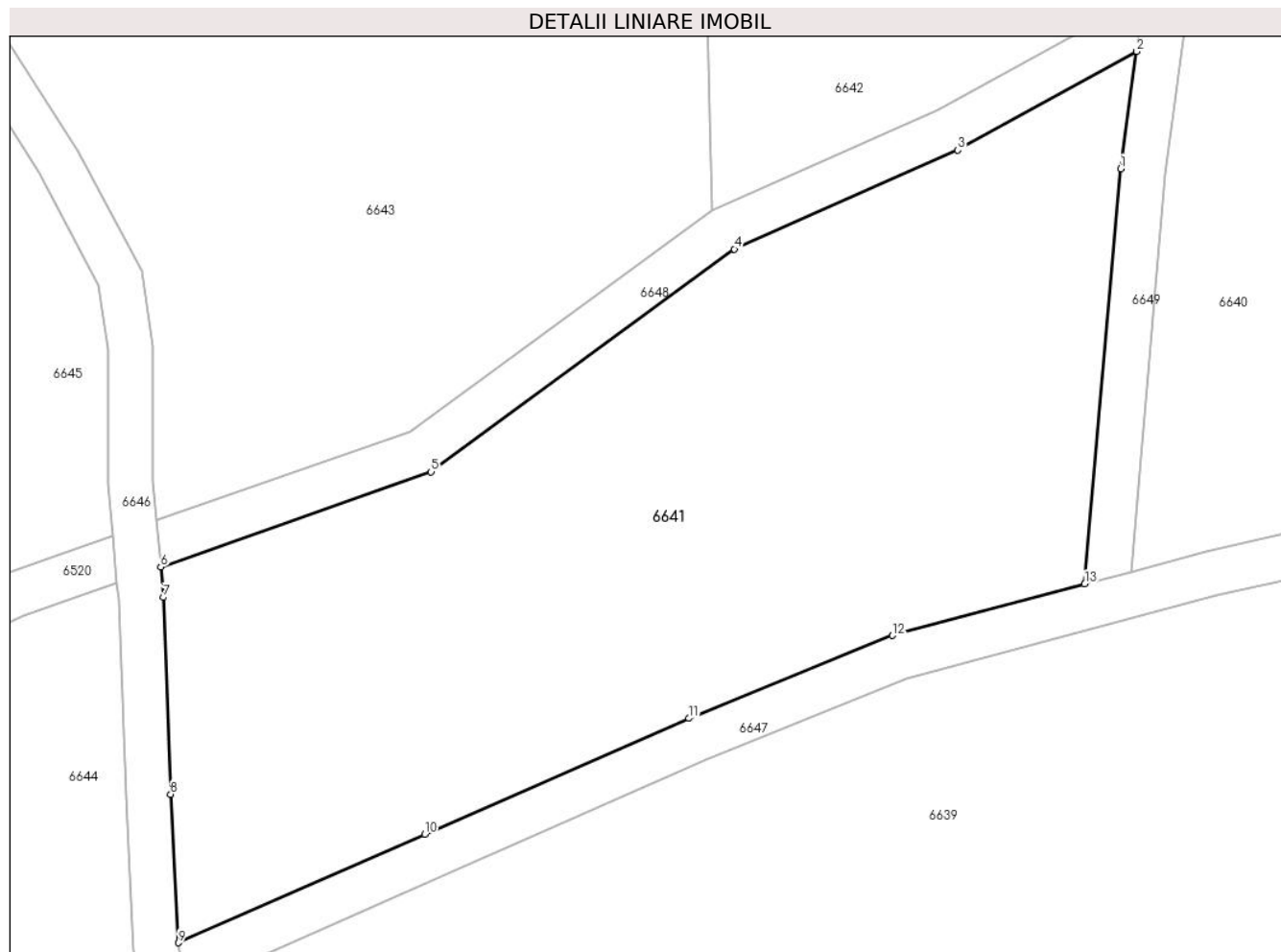
Inscrieri privind dezmembramintele dreptului de proprietate, drepturi reale de garanție și sarcini	Referințe
NU SUNT	

## Anexa Nr. 1 La Partea I

## Teren

Nr cadastral	Suprafața (mp)*	Observații / Referințe
	3.122	

\* Suprafața este determinată în planul de proiecție Stereo 70.



## Date referitoare la teren

Crt	Categorie folosință	Intravilan	Suprafața (mp)	Tarla	Parcelă	Nr. topo	Observații / Referințe
1	pasune	NU	3.122	-	-	-	

## Lungime Segmente

1) Valorile lungimilor segmentelor sunt obținute din proiecție în plan.

Punct început	X / Y	Punct sfârșit	X / Y	Lungime segment (** (m)
1	254.889,262 417.659,483	2	254.890,703 417.669,904	10.52
2	254.890,703 417.669,904	3	254.874,788 417.661,151	18.163
3	254.874,788 417.661,151	4	254.854,925 417.652,349	21.726
4	254.854,925 417.652,349	5	254.827,971 417.632,563	33.437
5	254.827,971 417.632,563	6	254.803,922 417.624,11	25.491



Punct început	X / Y	Punct sfârșit	X / Y	Lungime segment (** (m)
6	254.803,922 417.624,11	7	254.804,155 417.621,414	2.707
7	254.804,155 417.621,414	8	254.804,809 417.603,936	17.49
8	254.804,809 417.603,936	9	254.805,493 417.590,737	13.217
9	254.805,493 417.590,737	10	254.827,4 417.600,356	23.925
10	254.827,4 417.600,356	11	254.850,894 417.610,66	25.654
11	254.850,894 417.610,66	12	254.868,986 417.618,016	19.53
12	254.868,986 417.618,016	13	254.886,089 417.622,601	17.708
13	254.886,089 417.622,601	1	254.889,262 417.659,483	37.018

\*\* Lungimile segmentelor sunt determinate în planul de proiecție Stereo 70 și sunt rotunjite la 1 milimetru.

\*\*\* Distanța dintre puncte este formată din segmente cumulate ce sunt mai mici decât valoarea 1 milimetru.



**DATE DESPRE IMOBILUL NR. 6642**

Oficiul de Cadastru și Publicitate Imobiliară CARAS-SEVERIN  
Biroul de Cadastru și Publicitate Imobiliară Resita

**A. Partea I. Descrierea imobilului**

TEREN Extravilan

Adresa: Jud. Caraș-Severin

Nr. Crt	Nr cadastral Nr. topografic	Suprafața* (mp)	Observații / Referințe
A1		3.147	Sector cadastral:11 Teren neimpregmuit;

**B. Partea II. Proprietari și acte**

Inscrieri privitoare la dreptul de proprietate și alte drepturi reale		Referințe
/		
Act Administrativ nr. 602, din 23/08/1991 emis de PREFECTURA JUDETULUI C-S;		
B1	Intabulare, drept de PROPRIETATE, dobandit prin Lege, cota actuala 1/1 1) <b>COMUNA CARASOVA</b> , CIF:3227661, - domeniu privat	A1
B2	Intabulare, drept de ADMINISTRARE, dobandit prin Lege, cota actuala 1/1 1) <b>CONSILIUL LOCAL AL COMUNEI CARASOVA</b> , CIF:999999999999	A1

**C. Partea III. SARCINI .**

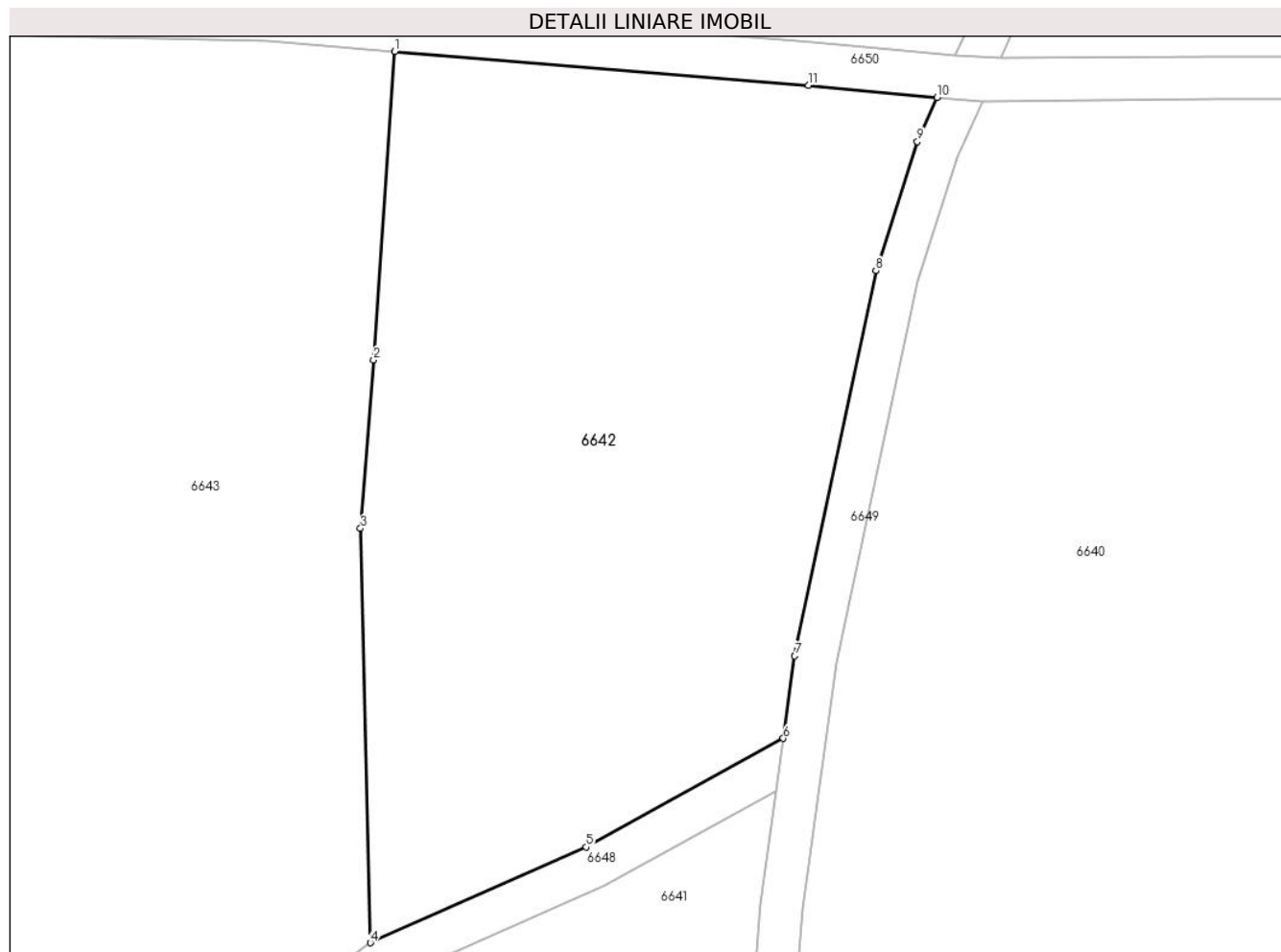
Inscrieri privind dezmembramintele dreptului de proprietate, drepturi reale de garanție și sarcini	Referințe
NU SUNT	

## Anexa Nr. 1 La Partea I

## Teren

Nr cadastral	Suprafața (mp)*	Observații / Referințe
	3.147	

\* Suprafața este determinată în planul de proiecție Stereo 70.



## Date referitoare la teren

Crt	Categorie folosință	Intra vilan	Suprafața (mp)	Tarla	Parcelă	Nr. topo	Observații / Referințe
1	pasune	NU	3.147	-	-	-	

## Lungime Segmente

1) Valorile lungimilor segmentelor sunt obținute din proiecție în plan.

Punct început	X / Y	Punct sfârșit	X / Y	Lungime segment (** (m)
1	254.855,177 417.738,781	2	254.853,225 417.710,067	28.781
2	254.853,225 417.710,067	3	254.851,994 417.694,393	15.722
3	254.851,994 417.694,393	4	254.852,908 417.655,83	38.574
4	254.852,908 417.655,83	5	254.873,011 417.664,738	21.988
5	254.873,011 417.664,738	6	254.891,386 417.674,844	20.97

Punct început	X / Y	Punct sfârșit	X / Y	Lungime segment (** (m)
6	254.891,386 417.674,844	7	254.892,448 417.682,527	7.756
7	254.892,448 417.682,527	8	254.900,011 417.718,383	36.645
8	254.900,011 417.718,383	9	254.903,885 417.730,376	12.603
9	254.903,885 417.730,376	10	254.905,691 417.734,498	4.5
10	254.905,691 417.734,498	11	254.893,74 417.735,638	12.005
11	254.893,74 417.735,638	1	254.855,177 417.738,781	38.691

\*\* Lungimile segmentelor sunt determinate în planul de proiecție Stereo 70 și sunt rotunjite la 1 milimetru.

\*\*\* Distanța dintre puncte este formată din segmente cumulate ce sunt mai mici decât valoarea 1 milimetru.



**DATE DESPRE IMOBILUL NR. 6643**

Oficiul de Cadastru și Publicitate Imobiliară CARAS-SEVERIN  
Biroul de Cadastru și Publicitate Imobiliară Resita

**A. Partea I. Descrierea imobilului**

TEREN Extravilan

Adresa: Jud. Caraș-Severin

Nr. Crt	Nr cadastral Nr. topografic	Suprafața* (mp)	Observații / Referințe
A1		7.516	Sector cadastral:11 Teren neimpregmuit;

**B. Partea II. Proprietari și acte**

Inscrieri privitoare la dreptul de proprietate și alte drepturi reale		Referințe
/		
Act Administrativ nr. 602, din 23/08/1991 emis de PREFECTURA JUDETULUI C-S;		
B1	Intabulare, drept de PROPRIETATE, dobandit prin Lege, cota actuala 1/1 1) <b>COMUNA CARASOVA</b> , CIF:3227661, - domeniu privat	A1
B2	Intabulare, drept de ADMINISTRARE, dobandit prin Lege, cota actuala 1/1 1) <b>CONSILIUL LOCAL AL COMUNEI CARASOVA</b> , CIF:999999999999	A1

**C. Partea III. SARCINI .**

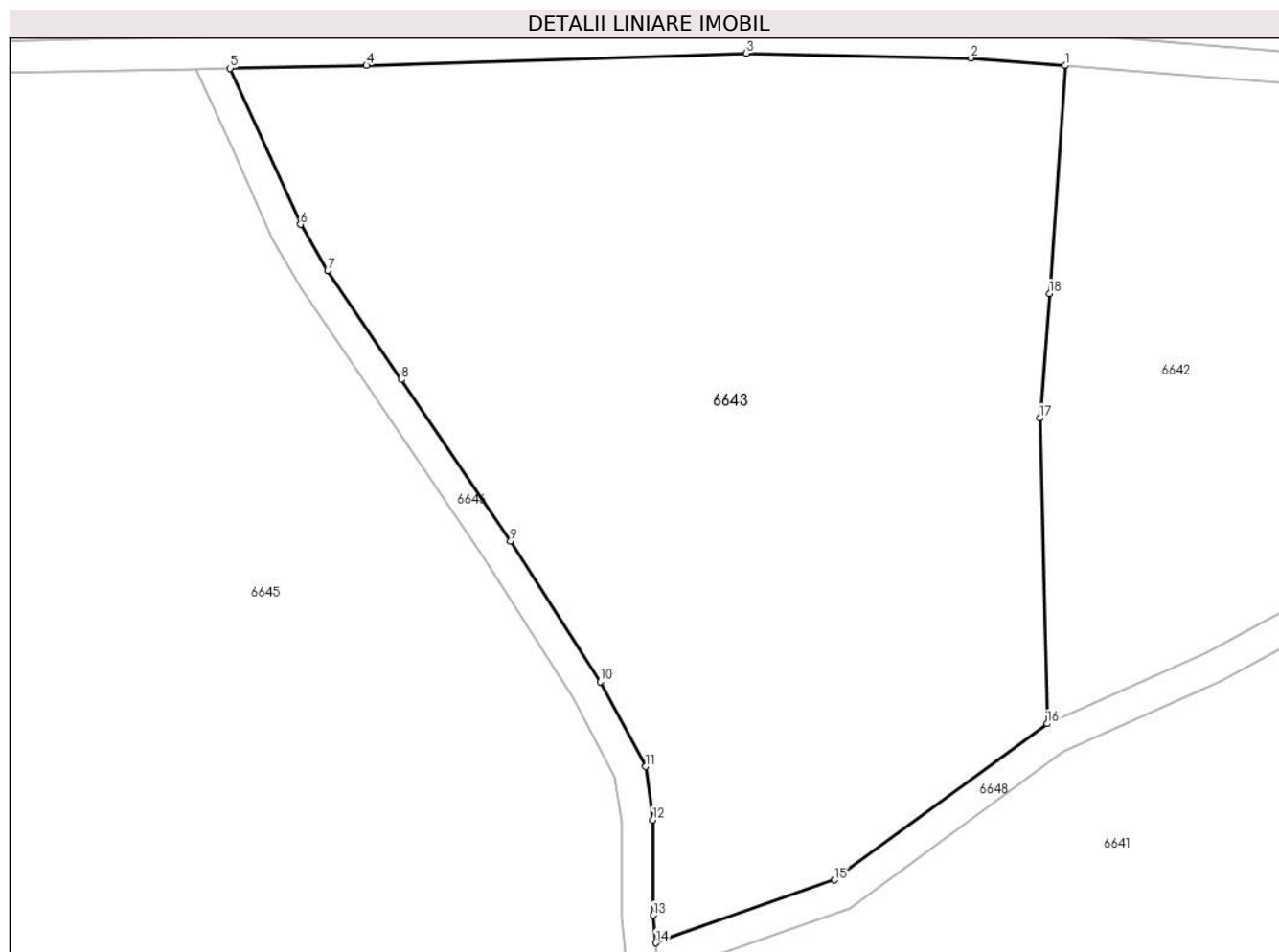
Inscrieri privind dezmembramintele dreptului de proprietate, drepturi reale de garanție și sarcini	Referințe
NU SUNT	

## Anexa Nr. 1 La Partea I

## Teren

Nr cadastral	Suprafața (mp)*	Observații / Referințe
	7.516	

\* Suprafața este determinată în planul de proiecție Stereo 70.



## Date referitoare la teren

Crt	Categorie folosință	Intra vilan	Suprafața (mp)	Tarla	Parcelă	Nr. topo	Observații / Referințe
1	pașune	NU	7.516	-	-	-	

## Lungime Segmente

1) Valorile lungimilor segmentelor sunt obținute din proiecție în plan.

Punct început	X / Y	Punct sfârșit	X / Y	Lungime segment (** (m)
1	254.855,177 417.738,781	2	254.843,322 417.739,748	11.895
2	254.843,322 417.739,748	3	254.814,977 417.740,338	28.351
3	254.814,977 417.740,338	4	254.767,059 417.738,805	47.943
4	254.767,059 417.738,805	5	254.749,889 417.738,444	17.173
5	254.749,889 417.738,444	6	254.758,752 417.718,77	21.579



Punct început	X / Y	Punct sfârșit	X / Y	Lungime segment (** (m)
6	254.758,752 417.718,77	7	254.762,175 417.712,933	6.767
7	254.762,175 417.712,933	8	254.771,47 417.699,198	16.584
8	254.771,47 417.699,198	9	254.785,242 417.678,849	24.571
9	254.785,242 417.678,849	10	254.796,569 417.661,104	21.053
10	254.796,569 417.661,104	11	254.802,267 417.650,428	12.101
11	254.802,267 417.650,428	12	254.803,195 417.643,723	6.769
12	254.803,195 417.643,723	13	254.803,264 417.631,722	12.001
13	254.803,264 417.631,722	14	254.803,566 417.628,225	3.51
14	254.803,566 417.628,225	15	254.826,083 417.636,139	23.867
15	254.826,083 417.636,139	16	254.852,908 417.655,83	33.276
16	254.852,908 417.655,83	17	254.851,994 417.694,393	38.574
17	254.851,994 417.694,393	18	254.853,225 417.710,067	15.722
18	254.853,225 417.710,067	1	254.855,177 417.738,781	28.781

\*\* Lungimile segmentelor sunt determinate în planul de proiecție Stereo 70 și sunt rotunjite la 1 milimetru.

\*\*\* Distanța dintre puncte este formată din segmente cumulate ce sunt mai mici decât valoarea 1 milimetru.



**DATE DESPRE IMOBILUL NR. 6644**

Oficiul de Cadastru și Publicitate Imobiliară CARAS-SEVERIN  
Biroul de Cadastru și Publicitate Imobiliară Resita

**A. Partea I. Descrierea imobilului**

TEREN Extravilan

Adresa: Jud. Caraș-Severin

Nr. Crt	Nr cadastral Nr. topografic	Suprafața* (mp)	Observații / Referințe
A1		3.584	Sector cadastral:11 Teren neimpregmuit;

**B. Partea II. Proprietari și acte**

Inscrieri privitoare la dreptul de proprietate și alte drepturi reale		Referințe
/		
Act Administrativ nr. 602, din 23/08/1991 emis de PREFECTURA JUDETULUI C-S;		
B1	Intabulare, drept de PROPRIETATE, dobandit prin Lege, cota actuala 1/1 1) <b>COMUNA CARASOVA</b> , CIF:3227661, - domeniu privat	A1
B2	Intabulare, drept de ADMINISTRARE, dobandit prin Lege, cota actuala 1/1 1) <b>CONSILIUL LOCAL AL COMUNEI CARASOVA</b> , CIF:999999999999	A1

**C. Partea III. SARCINI .**

Inscrieri privind dezmembramintele dreptului de proprietate, drepturi reale de garanție și sarcini	Referințe
NU SUNT	

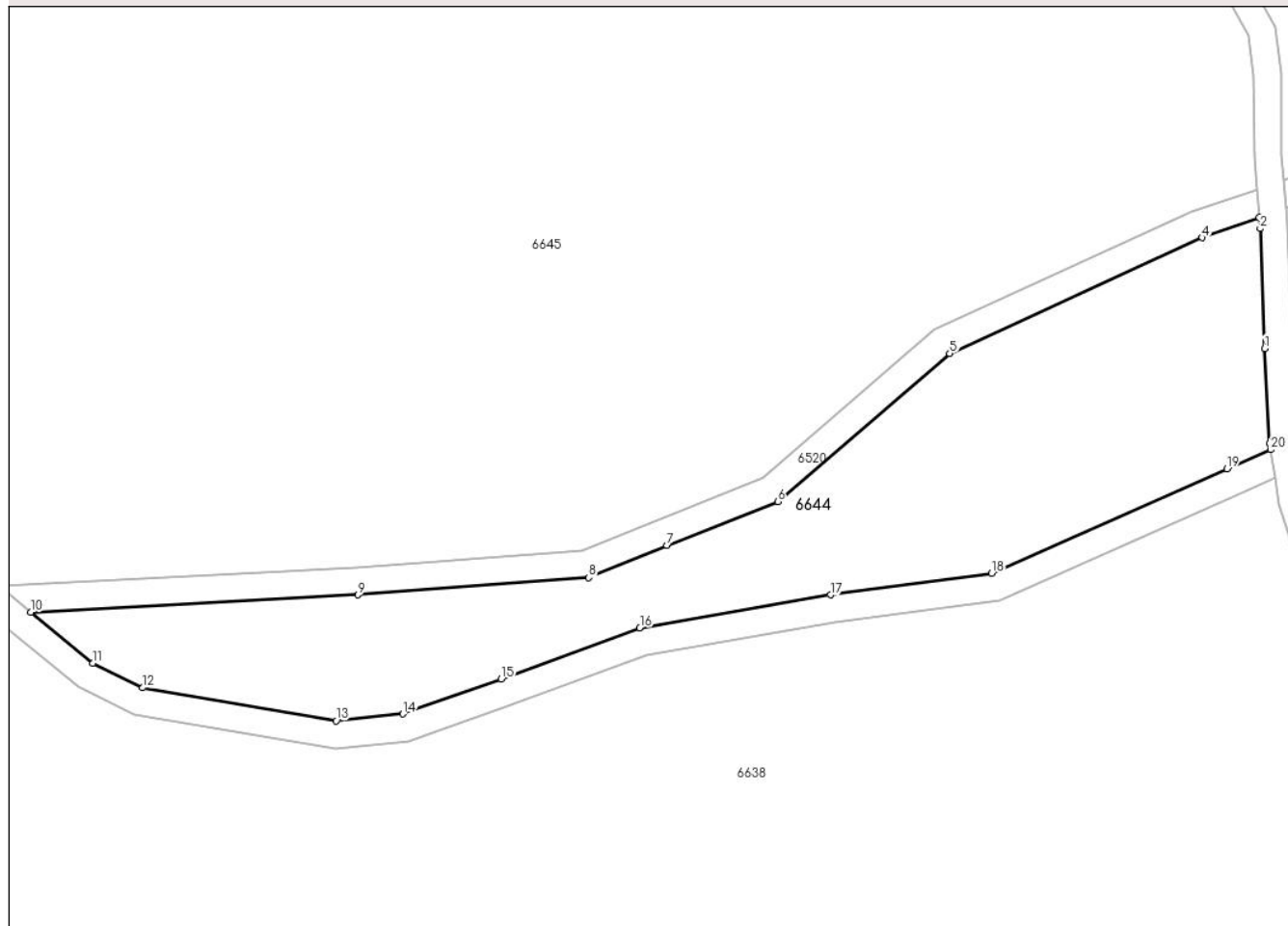
## Anexa Nr. 1 La Partea I

## Teren

Nr cadastral	Suprafața (mp)*	Observații / Referințe
	3.584	

\* Suprafața este determinată în planul de proiecție Stereo 70.

## DETALII LINIARE IMOBIL



## Date referitoare la teren

Crt	Categorie folosință	Intra vilan	Suprafața (mp)	Tarla	Parcelă	Nr. topo	Observații / Referințe
1	pasune	NU	3.584	-	-	-	

## Lungime Segmente

1) Valorile lungimilor segmentelor sunt obținute din proiecție în plan.

Punct început	X / Y	Punct sfârșit	X / Y	Lungime segment (** (m)
1	254.800,813 417.603,758	2	254.800,162 417.621,166	17.421
3	254.800,026 417.622,741	4	254.791,733 417.619,826	8.79
5	254.755,07 417.603,037	6	254.730,096 417.581,555	32.942
7	254.714,024 417.575,16	8	254.702,659 417.570,522	12.275
9	254.669,157 417.567,998	10	254.621,652 417.565,464	47.572

Punct început	X / Y	Punct sfârșit	X / Y	Lungime segment (** (m)
2	254.800,162 417.621,166	3	254.800,026 417.622,741	1.58
4	254.791,733 417.619,826	5	254.755,07 417.603,037	40.324
6	254.730,096 417.581,555	7	254.714,024 417.575,16	17.297
8	254.702,659 417.570,522	9	254.669,157 417.567,998	33.597
10	254.621,652 417.565,464	11	254.630,666 417.558,067	11.661

Punct început	X / Y	Punct sfârșit	X / Y	Lungime segment (** (m))
11	254.630,666 417.558,067	12	254.637,883 417.554,511	8.045
13	254.665,984 417.549,728	14	254.675,644 417.550,734	9.712
15	254.689,938 417.555,774	16	254.710,068 417.563,224	21.464
17	254.737,75 417.567,996	18	254.761,161 417.571,142	23.621
19	254.795,306 417.586,264	20	254.801,674 417.589,06	6.954
21	254.801,527 417.589,976	1	254.800,813 417.603,758	13.8

Punct început	X / Y	Punct sfârșit	X / Y	Lungime segment (** (m))
12	254.637,883 417.554,511	13	254.665,984 417.549,728	28.505
14	254.675,644 417.550,734	15	254.689,938 417.555,774	15.157
16	254.710,068 417.563,224	17	254.737,75 417.567,996	28.09
18	254.761,161 417.571,142	19	254.795,306 417.586,264	37.344
20	254.801,674 417.589,06	21	254.801,527 417.589,976	0.928

\*\* Lungimile segmentelor sunt determinate în planul de proiecție Stereo 70 și sunt rotunjite la 1 milimetru.

\*\*\* Distanța dintre puncte este formată din segmente cumulate ce sunt mai mici decât valoarea 1 milimetru.



**DATE DESPRE IMOBILUL NR. 6645**

Oficiul de Cadastru și Publicitate Imobiliară CARAS-SEVERIN  
Biroul de Cadastru și Publicitate Imobiliară Resita

**A. Partea I. Descrierea imobilului**

TEREN Extravilan

Adresa: Jud. Caraș-Severin

Nr. Crt	Nr cadastral Nr. topografic	Suprafața* (mp)	Observații / Referințe
A1		27.122	Sector cadastral:11 Teren neimprejmut;

**B. Partea II. Proprietari și acte**

Inscrieri privitoare la dreptul de proprietate și alte drepturi reale		Referințe
/		
Act Administrativ nr. 602, din 23/08/1991 emis de PREFECTURA JUDETULUI C-S;		
B1	Intabulare, drept de PROPRIETATE, dobandit prin Lege, cota actuala 1/1 1) <b>COMUNA CARASOVA</b> , CIF:3227661, - domeniu privat	A1
B2	Intabulare, drept de ADMINISTRARE, dobandit prin Lege, cota actuala 1/1 1) <b>CONSILIUL LOCAL AL COMUNEI CARASOVA</b> , CIF:999999999999	A1

**C. Partea III. SARCINI .**

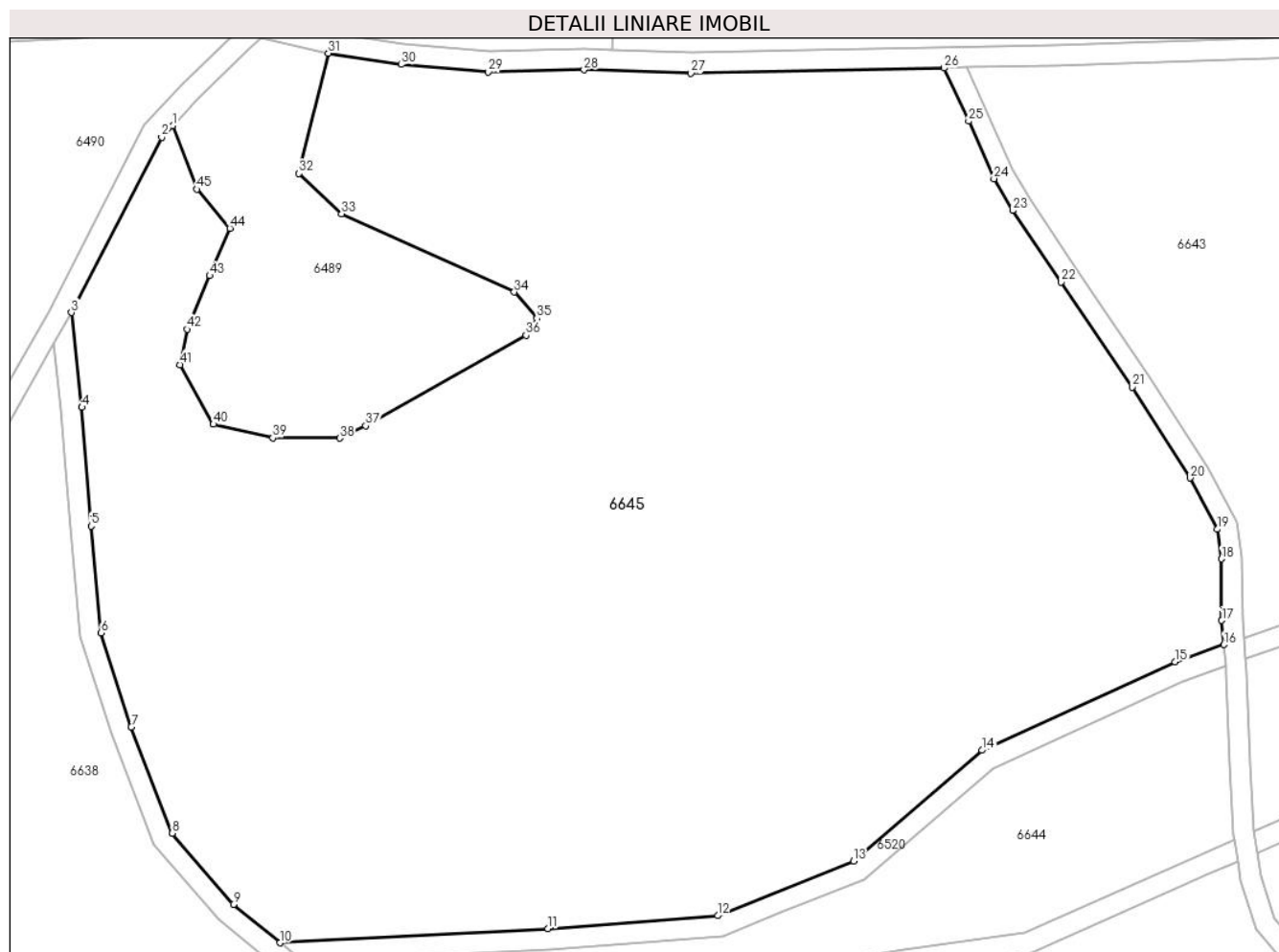
Inscrieri privind dezmembramintele dreptului de proprietate, drepturi reale de garanție și sarcini	Referințe
NU SUNT	

## Anexa Nr. 1 La Partea I

## Teren

Nr cadastral	Suprafața (mp)*	Observații / Referințe
	27.122	

\* Suprafața este determinată în planul de proiecție Stereo 70.



## Date referitoare la teren

Crt	Categorie folosință	Intravilan	Suprafața (mp)	Tarla	Parcelă	Nr. topo	Observații / Referințe
1	pașune	NU	27.122	-	-	-	

## Lungime Segmente

1) Valorile lungimilor segmentelor sunt obținute din proiecție în plan.

Punct început	X / Y	Punct sfârșit	X / Y	Lungime segment
1	254.596,266 417.727,2	2	254.594,156 417.724,962	3.077
4	254.578,735 417.672,738	5	254.580,508 417.649,792	23.014
7	254.588,27 417.610,952	8	254.596,185 417.590,392	22.031
10	254.617,069 417.569,226	11	254.668,9 417.571,99	51.904
13	254.727,995 417.585,024	14	254.752,891 417.606,438	32.838
16	254.799,67 417.626,856	17	254.799,265 417.631,538	4.7
2	254.594,156 417.724,962	3	254.576,705 417.691,059	38.131
5	254.580,508 417.649,792	6	254.582,421 417.629,138	20.742
8	254.596,185 417.590,392	9	254.608,037 417.576,638	18.155
11	254.668,9 417.571,99	12	254.701,731 417.574,463	32.924
14	254.752,891 417.606,438	15	254.790,234 417.623,539	41.073
17	254.799,265 417.631,538	18	254.799,197 417.643,436	11.898
3	254.576,705 417.691,059	4	254.578,735 417.672,738	18.433
6	254.582,421 417.629,138	7	254.588,27 417.610,952	19.103
9	254.608,037 417.576,638	10	254.617,069 417.569,226	11.685
12	254.701,731 417.574,463	13	254.727,995 417.585,024	28.308
15	254.790,234 417.623,539	16	254.799,67 417.626,856	10.002
18	254.799,197 417.643,436	19	254.798,402 417.649,173	5.792



Punct început	X / Y	Punct sfârșit	X / Y	Lungime segment	Punct început	X / Y	Punct sfârșit	X / Y	Lungime segment	Punct început	X / Y	Punct sfârșit	X / Y	Lungime segment
19	254.798,402 417.649,173	20	254.793,114 417.659,083	11.232	20	254.793,114 417.659,083	21	254.781,899 417.676,652	20.843	21	254.781,899 417.676,652	22	254.768,158 417.696,956	24.517
22	254.768,158 417.696,956	23	254.758,79 417.710,798	16.714	23	254.758,79 417.710,798	24	254.755,186 417.716,943	7.124	24	254.755,186 417.716,943	25	254.750,27 417.728,062	12.157
25	254.750,27 417.728,062	26	254.745,527 417.738,352	11.331	26	254.745,527 417.738,352	27	254.696,58 417.737,323	48.958	27	254.696,58 417.737,323	28	254.675,884 417.737,998	20.707
28	254.675,884 417.737,998	29	254.657,377 417.737,546	18.512	29	254.657,377 417.737,546	30	254.640,505 417.739,025	16.937	30	254.640,505 417.739,025	31	254.626,404 417.741,198	14.268
31	254.626,404 417.741,198	32	254.620,734 417.717,937	23.942	32	254.620,734 417.717,937	33	254.628,987 417.710,162	11.339	33	254.628,987 417.710,162	34	254.662,374 417.695,041	36.651
34	254.662,374 417.695,041	35	254.666,75 417.689,951	6.712	35	254.666,75 417.689,951	36	254.664,652 417.686,659	3.904	36	254.664,652 417.686,659	37	254.633,624 417.669,193	35.606
37	254.633,624 417.669,193	38	254.628,59 417.666,791	5.578	38	254.628,59 417.666,791	39	254.615,644 417.666,833	12.946	39	254.615,644 417.666,833	40	254.604,151 417.669,482	11.795
40	254.604,151 417.669,482	41	254.597,744 417.680,973	13.157	41	254.597,744 417.680,973	42	254.599,066 417.687,827	6.981	42	254.599,066 417.687,827	43	254.603,458 417.698,183	11.248
43	254.603,458 417.698,183	44	254.607,356 417.707,375	9.985	44	254.607,356 417.707,375	45	254.601,008 417.714,918	9.859	45	254.601,008 417.714,918	1	254.596,266 417.727,2	13.165

\*\* Lungimile segmentelor sunt determinate în planul de proiecție Stereo 70 și sunt rotunjite la 1 milimetru.

\*\*\* Distanța dintre puncte este formată din segmente cumulate ce sunt mai mici decât valoarea 1 milimetru.



**DATE DESPRE IMOBILUL NR. 6646**

Oficiul de Cadastru și Publicitate Imobiliară CARAS-SEVERIN  
Biroul de Cadastru și Publicitate Imobiliară Resita

**A. Partea I. Descrierea imobilului**

TEREN Extravilan

Adresa: Jud. Caraș-Severin

Nr. Crt	Nr cadastral Nr. topografic	Suprafața* (mp)	Observații / Referințe
A1		2.459	Sector cadastral:11 Teren neimprejmuit;

**B. Partea II. Proprietari și acte**

Inscrieri privitoare la dreptul de proprietate și alte drepturi reale	Referințe
/	
Act Normativ nr. L7, din 13/03/1996 emis de PARLAMENTUL ROMANIEI;	
B1	Inscrierea provizorie, drept de PROPRIETATE, dobandit prin Lege, cota actuala 1/1
	1) COMUNA CARASOVA, CIF:3227661

**C. Partea III. SARCINI .**

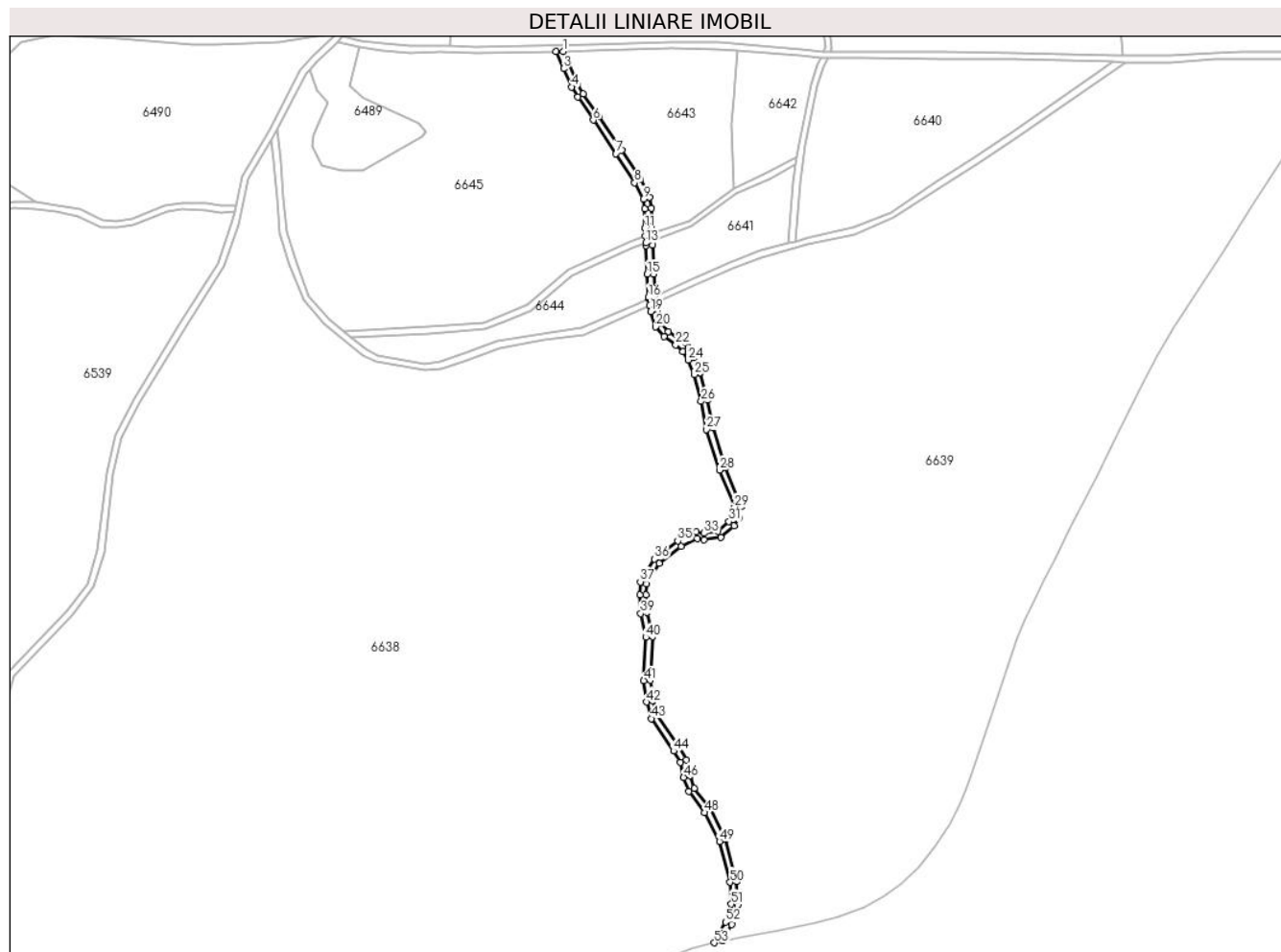
Inscrieri privind dezmembramintele dreptului de proprietate, drepturi reale de garanție și sarcini	Referințe
NU SUNT	

## Anexa Nr. 1 La Partea I

## Teren

Nr cadastral	Suprafața (mp)*	Observații / Referințe
	2.459	

\* Suprafața este determinată în planul de proiecție Stereo 70.



## Date referitoare la teren

Crt	Categorie folosință	Intravilan	Suprafața (mp)	Tarla	Parcelă	Nr. topo	Observații / Referințe
1	drum	NU	2.459	-	-	-	DE- drum de exploatare

## Lungime Segmente

1) Valorile lungimilor segmentelor sunt obținute din proiecție în plan.

Punct început	X / Y	Punct sfârșit	X / Y	Lungime segment
1	254.749,889 417.738,444	2	254.745,527 417.738,352	4.363
4	254.755,186 417.716,943	5	254.758,79 417.710,798	7.124
7	254.781,899 417.676,652	8	254.793,114 417.659,083	20.843
10	254.799,197 417.643,436	11	254.799,265 417.631,538	11.898
13	254.800,026 417.622,741	14	254.800,162 417.621,166	1.58
16	254.801,527 417.589,976	17	254.801,674 417.589,06	0.928

Punct început	X / Y	Punct sfârșit	X / Y	Lungime segment
2	254.745,527 417.738,352	3	254.750,27 417.728,062	11.331
5	254.758,79 417.710,798	6	254.768,158 417.696,956	16.714
8	254.793,114 417.659,083	9	254.798,402 417.649,173	11.232
11	254.799,265 417.631,538	12	254.799,67 417.626,856	4.7
14	254.800,162 417.621,166	15	254.800,813 417.603,758	17.421
17	254.801,674 417.589,06	18	254.802,326 417.584,977	4.134

Punct început	X / Y	Punct sfârșit	X / Y	Lungime segment
3	254.750,27 417.728,062	4	254.755,186 417.716,943	12.157
6	254.768,158 417.696,956	7	254.781,899 417.676,652	24.517
9	254.798,402 417.649,173	10	254.799,197 417.643,436	5.792
12	254.799,67 417.626,856	13	254.800,026 417.622,741	4.13
15	254.800,813 417.603,758	16	254.801,527 417.589,976	13.8
18	254.802,326 417.584,977	19	254.802,932 417.581,177	3.848

Punct început	X / Y	Punct sfârșit	X / Y	Lungime segment	Punct început	X / Y	Punct sfârșit	X / Y	Lungime segment	Punct început	X / Y	Punct sfârșit	X / Y	Lungime segment
19	254.802,932 417.581,177	20	254.805,902 417.571,962	9.682	20	254.805,902 417.571,962	21	254.810,868 417.566,056	7.716	21	254.810,868 417.566,056	22	254.818,107 417.561,081	8.784
22	254.818,107 417.561,081	23	254.822,359 417.557,042	5.865	23	254.822,359 417.557,042	24	254.825,625 417.551,839	6.144	24	254.825,625 417.551,839	25	254.829,17 417.543,11	9.421
25	254.829,17 417.543,11	26	254.833,405 417.526,89	16.76 3	26	254.833,405 417.526,89	27	254.836,686 417.509,916	17.28 9	27	254.836,686 417.509,916	28	254.844,515 417.485,381	25.75 4
28	254.844,515 417.485,381	29	254.853,665 417.462,952	24.22 4	29	254.853,665 417.462,952	30	254.852,624 417.457,837	5.22	30	254.852,624 417.457,837	31	254.850,272 417.454,266	4.275
31	254.850,272 417.454,266	32	254.843,548 417.448,551	8.825	32	254.843,548 417.448,551	33	254.835,28 417.447,229	8.372	33	254.835,28 417.447,229	34	254.830,552 417.448,016	4.793
34	254.830,552 417.448,016	35	254.819,244 417.442,566	12.55 3	35	254.819,244 417.442,566	36	254.805,099 417.431,652	17.86 6	36	254.805,099 417.431,652	37	254.796,577 417.417,817	16.24 9
37	254.796,577 417.417,817	38	254.796,202 417.410,066	7.76	38	254.796,202 417.410,066	39	254.796,766 417.398,712	11.36 8	39	254.796,766 417.398,712	40	254.799,953 417.384,333	14.72 8
40	254.799,953 417.384,333	41	254.798,744 417.358,18	26.18 1	41	254.798,744 417.358,18	42	254.800,218 417.345,108	13.15 5	42	254.800,218 417.345,108	43	254.803,295 417.335,174	10.39 9
43	254.803,295 417.335,174	44	254.816,703 417.315,595	23.73	44	254.816,703 417.315,595	45	254.820,828 417.308,819	7.932	45	254.820,828 417.308,819	46	254.822,822 417.299,693	9.341
46	254.822,822 417.299,693	47	254.825,895 417.291,236	8.998	47	254.825,895 417.291,236	48	254.835,57 417.278,38	16.09	48	254.835,57 417.278,38	49	254.844,614 417.260,986	19.60 4
49	254.844,614 417.260,986	50	254.850,937 417.236,206	25.57 4	50	254.850,937 417.236,206	51	254.851,695 417.223,031	13.19 7	51	254.851,695 417.223,031	52	254.848,143 417.212,24	11.36
52	254.848,143 417.212,24	53	254.841,401 417.199,681	14.25 5	53	254.841,401 417.199,681	54	254.846,474 417.200,674	5.169	54	254.846,474 417.200,674	55	254.851,833 417.210,657	11.33 1
55	254.851,833 417.210,657	56	254.855,732 417.222,502	12.47	56	254.855,732 417.222,502	57	254.854,908 417.236,821	14.34 3	57	254.854,908 417.236,821	58	254.848,376 417.262,422	26.42 1
58	254.848,376 417.262,422	59	254.838,966 417.280,52	20.39 7	59	254.838,966 417.280,52	60	254.829,451 417.293,164	15.82 5	60	254.829,451 417.293,164	61	254.826,673 417.300,808	8.134
61	254.826,673 417.300,808	62	254.824,592 417.310,327	9.744	62	254.824,592 417.310,327	63	254.820,064 417.317,767	8.709	63	254.820,064 417.317,767	64	254.806,937 417.336,935	23.23 3
64	254.806,937 417.336,935	65	254.804,151 417.345,931	9.417	65	254.804,151 417.345,931	66	254.802,755 417.358,312	12.46	66	254.802,755 417.358,312	67	254.803,973 417.384,679	26.39 5
67	254.803,973 417.384,679	68	254.800,745 417.399,248	14.92 2	68	254.800,745 417.399,248	69	254.800,207 417.410,069	10.83 4	69	254.800,207 417.410,069	70	254.800,522 417.416,596	6.535
70	254.800,522 417.416,596	71	254.808,121 417.428,932	14.48 8	71	254.808,121 417.428,932	72	254.821,357 417.439,144	16.71 8	72	254.821,357 417.439,144	73	254.831,146 417.443,862	10.86 7
73	254.831,146 417.443,862	74	254.835,267 417.443,176	4.178	74	254.835,267 417.443,176	75	254.845,285 417.444,778	10.14 5	75	254.845,285 417.444,778	76	254.853,298 417.451,589	10.51 6
76	254.853,298 417.451,589	77	254.856,389 417.456,282	5.619	77	254.856,389 417.456,282	78	254.857,826 417.463,34	7.204	78	254.857,826 417.463,34	79	254.848,278 417.486,747	25.27 9
79	254.848,278 417.486,747	80	254.840,569 417.510,907	25.36	80	254.840,569 417.510,907	81	254.837,308 417.527,776	17.18 1	81	254.837,308 417.527,776	82	254.832,974 417.544,373	17.15 3
82	254.832,974 417.544,373	83	254.829,2 417.553,668	10.03 3	83	254.829,2 417.553,668	84	254.825,479 417.559,596	6.998	84	254.825,479 417.559,596	85	254.820,632 417.564,198	6.684
85	254.820,632 417.564,198	86	254.813,58 417.569,045	8.557	86	254.813,58 417.569,045	87	254.809,468 417.573,936	6.389	87	254.809,468 417.573,936	88	254.806,834 417.582,111	8.59
88	254.806,834 417.582,111	89	254.806,111 417.586,64	4.585	89	254.806,111 417.586,64	90	254.805,493 417.590,737	4.144	90	254.805,493 417.590,737	91	254.804,809 417.603,936	13.21 7
91	254.804,809 417.603,936	92	254.804,155 417.621,414	17.49	92	254.804,155 417.621,414	93	254.803,922 417.624,11	2.707	93	254.803,922 417.624,11	94	254.803,566 417.628,225	4.13
94	254.803,566 417.628,225	95	254.803,264 417.631,722	3.51	95	254.803,264 417.631,722	96	254.803,195 417.643,723	12.00 1	96	254.803,195 417.643,723	97	254.802,267 417.650,428	6.769
97	254.802,267 417.650,428	98	254.796,569 417.661,104	12.10 1	98	254.796,569 417.661,104	99	254.785,242 417.678,849	21.05 3	99	254.785,242 417.678,849	100	254.771,47 417.699,198	24.57 1
100	254.771,47 417.699,198	101	254.762,175 417.712,933	16.58 4	101	254.762,175 417.712,933	102	254.758,752 417.718,77	6.767	102	254.758,752 417.718,77	1	254.749,889 417.738,444	21.57 9

\*\* Lungimile segmentelor sunt determinate în planul de proiecție Stereo 70 și sunt rotunjite la 1 milimetru.

\*\*\* Distanța dintre puncte este formată din segmente cumulate ce sunt mai mici decât valoarea 1 milimetru.



**DATE DESPRE IMOBILUL NR. 6647**

Oficiul de Cadastru și Publicitate Imobiliară CARAS-SEVERIN  
Biroul de Cadastru și Publicitate Imobiliară Resita

**A. Partea I. Descrierea imobilului**

TEREN Extravilan

Adresa: Jud. Caraș-Severin

Nr. Crt	Nr cadastral Nr. topografic	Suprafața* (mp)	Observații / Referințe
A1		1.273	Sector cadastral:11 Teren neimprejmuit;

**B. Partea II. Proprietari și acte**

Inscrieri privitoare la dreptul de proprietate și alte drepturi reale		Referințe
/		
Act Normativ nr. L7, din 13/03/1996 emis de PARLAMENTUL ROMANIEI;		
B1	Inscrierea provizorie, drept de PROPRIETATE, dobandit prin Lege, cota actuala 1/1 1) COMUNA CARASOVA, CIF:3227661	A1

**C. Partea III. SARCINI .**

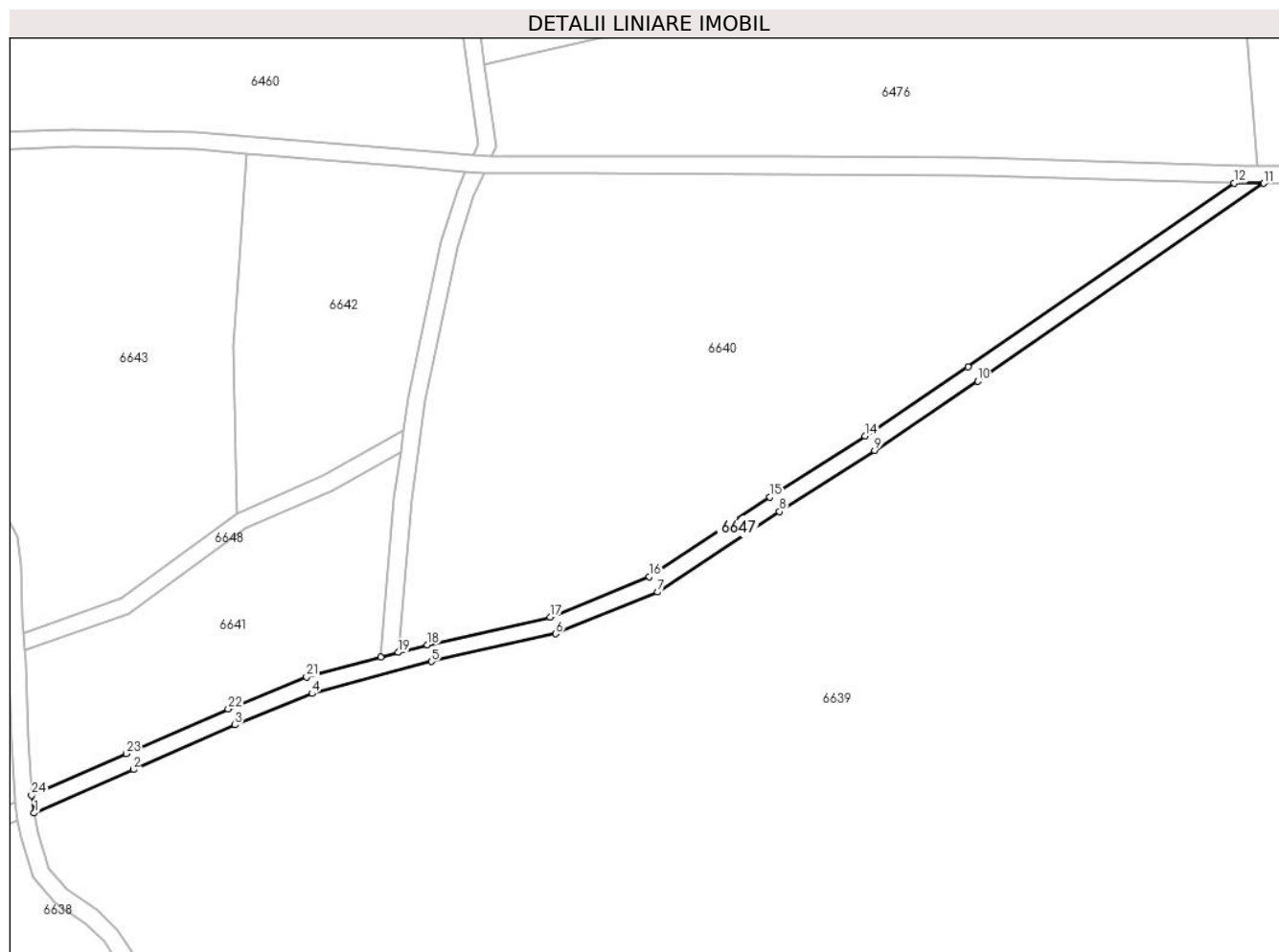
Inscrieri privind dezmembramintele dreptului de proprietate, drepturi reale de garanție și sarcini	Referințe
NU SUNT	

## Anexa Nr. 1 La Partea I

## Teren

Nr cadastral	Suprafața (mp)*	Observații / Referințe
	1.273	

\* Suprafața este determinată în planul de proiecție Stereo 70.



## Date referitoare la teren

Crt	Categorie folosință	Intra vilan	Suprafața (mp)	Tarla	Parcelă	Nr. topo	Observații / Referințe
1	drum	NU	1.273	-	-	-	DE- drum de exploatare

## Lungime Segmente

1) Valorile lungimilor segmentelor sunt obținute din proiecție în plan.

Punct început	X / Y	Punct sfârșit	X / Y	Lungime segment (** (m)
1	254.806,111 417.586,64	2	254.829,006 417.596,693	25.005
3	254.852,451 417.606,975	4	254.870,262 417.614,217	19.227
5	254.897,819 417.621,604	6	254.926,514 417.628,045	29.409
7	254.950,041 417.637,641	8	254.978,195 417.656,239	33.743
9	255.000,181 417.670,317	10	255.023,985 417.686,308	28.677

Punct început	X / Y	Punct sfârșit	X / Y	Lungime segment (** (m)
2	254.829,006 417.596,693	3	254.852,451 417.606,975	25.6
4	254.870,262 417.614,217	5	254.897,819 417.621,604	28.531
6	254.926,514 417.628,045	7	254.950,041 417.637,641	25.408
8	254.978,195 417.656,239	9	255.000,181 417.670,317	26.107
10	255.023,985 417.686,308	11	255.090,033 417.731,961	80.29



Punct început	X / Y	Punct sfârșit	X / Y	Lungime segment (** (m)
11	255.090,033 417.731,961	12	255.083,138 417.732,058	6.895
13	255.021,732 417.689,614	14	254.997,987 417.673,662	28.606
15	254.976,014 417.659,592	16	254.948,165 417.641,196	33.377
17	254.925,313 417.631,875	18	254.896,863 417.625,489	29.158
19	254.890,199 417.623,703	20	254.886,089 417.622,601	4.255
21	254.868,986 417.618,016	22	254.850,894 417.610,66	19.53
23	254.827,4 417.600,356	24	254.805,493 417.590,737	23.925

Punct început	X / Y	Punct sfârșit	X / Y	Lungime segment (** (m)
12	255.083,138 417.732,058	13	255.021,732 417.689,614	74.647
14	254.997,987 417.673,662	15	254.976,014 417.659,592	26.091
16	254.948,165 417.641,196	17	254.925,313 417.631,875	24.68
18	254.896,863 417.625,489	19	254.890,199 417.623,703	6.899
20	254.886,089 417.622,601	21	254.868,986 417.618,016	17.708
22	254.850,894 417.610,66	23	254.827,4 417.600,356	25.654
24	254.805,493 417.590,737	1	254.806,111 417.586,64	4.144

\*\* Lungimile segmentelor sunt determinate în planul de proiecție Stereo 70 și sunt rotunjite la 1 milimetru.

\*\*\* Distanța dintre puncte este formată din segmente cumulate ce sunt mai mici decât valoarea 1 milimetru.



**DATE DESPRE IMOBILUL NR. 6648**

Oficiul de Cadastru și Publicitate Imobiliară CARAS-SEVERIN  
Biroul de Cadastru și Publicitate Imobiliară Resita

**A. Partea I. Descrierea imobilului**

TEREN Extravilan

Adresa: Jud. Caraș-Severin

Nr. Crt	Nr cadastral Nr. topografic	Suprafața* (mp)	Observații / Referințe
A1		398	Sector cadastral:11 Teren neimprejmuit;

**B. Partea II. Proprietari și acte**

Inscrieri privitoare la dreptul de proprietate și alte drepturi reale		Referințe
/		
Act Normativ nr. L7, din 13/03/1996 emis de PARLAMENTUL ROMANIEI;		
B1	Inscrierea provizorie, drept de PROPRIETATE, dobandit prin Lege, cota actuala 1/1 1) COMUNA CARASOVA, CIF:3227661	A1

**C. Partea III. SARCINI .**

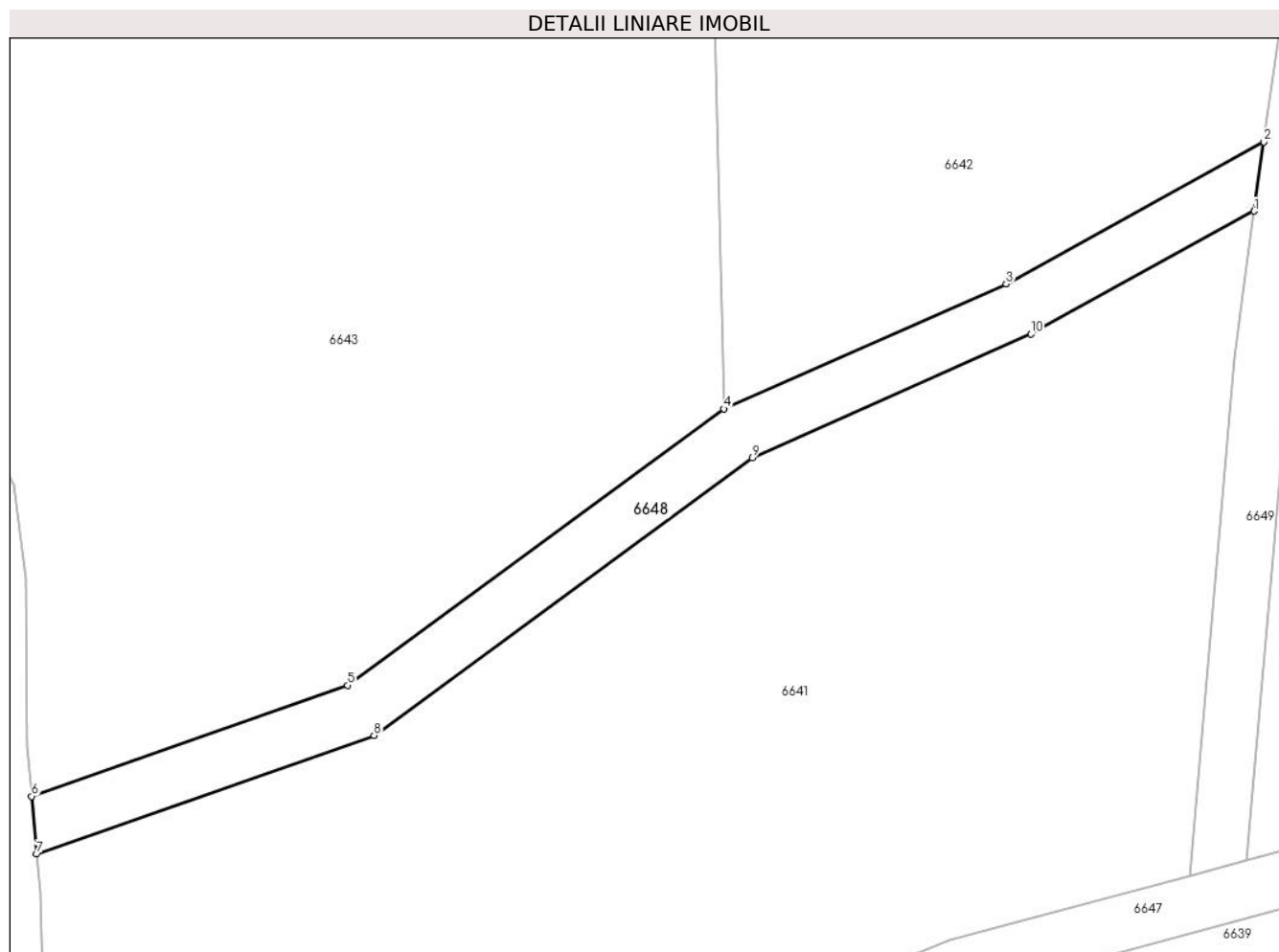
Inscrieri privind dezmembramintele dreptului de proprietate, drepturi reale de garanție și sarcini	Referințe
NU SUNT	

## Anexa Nr. 1 La Partea I

## Teren

Nr cadastral	Suprafața (mp)*	Observații / Referințe
	398	

\* Suprafața este determinată în planul de proiecție Stereo 70.



## Date referitoare la teren

Crt	Categorie folosință	Intra vilan	Suprafața (mp)	Tarla	Parcelă	Nr. topo	Observații / Referințe
1	drum	NU	398	-	-	-	DE- drum de exploatare

## Lungime Segmente

1) Valorile lungimilor segmentelor sunt obținute din proiecție în plan.

Punct început	X / Y	Punct sfârșit	X / Y	Lungime segment (** (m)
1	254.890,703 417.669,904	2	254.891,386 417.674,844	4.988
2	254.891,386 417.674,844	3	254.873,011 417.664,738	20.97
3	254.873,011 417.664,738	4	254.852,908 417.655,83	21.988
4	254.852,908 417.655,83	5	254.826,083 417.636,139	33.276
5	254.826,083 417.636,139	6	254.803,566 417.628,225	23.867

Punct început	X / Y	Punct sfârșit	X / Y	Lungime segment (** (m)
6	254.803,566 417.628,225	7	254.803,922 417.624,11	4.13
7	254.803,922 417.624,11	8	254.827,971 417.632,563	25.491
8	254.827,971 417.632,563	9	254.854,925 417.652,349	33.437
9	254.854,925 417.652,349	10	254.874,788 417.661,151	21.726
10	254.874,788 417.661,151	1	254.890,703 417.669,904	18.163

\*\* Lungimile segmentelor sunt determinate în planul de proiecție Stereo 70 și sunt rotunjite la 1 milimetru.

\*\*\* Distanța dintre puncte este formată din segmente cumulate ce sunt mai mici decât valoarea 1 milimetru.



**DATE DESPRE IMOBILUL NR. 6649**

Oficiul de Cadastru și Publicitate Imobiliară CARAS-SEVERIN  
Biroul de Cadastru și Publicitate Imobiliară Resita

**A. Partea I. Descrierea imobilului**

TEREN Extravilan

Adresa: Jud. Caraș-Severin

Nr. Crt	Nr cadastral Nr. topografic	Suprafața* (mp)	Observații / Referințe
A1		453	Sector cadastral:11 Teren neimprejmuit;

**B. Partea II. Proprietari și acte**

Inscrieri privitoare la dreptul de proprietate și alte drepturi reale	Referințe
/	
Act Normativ nr. L7, din 13/03/1996 emis de PARLAMENTUL ROMANIEI;	
B1	A1
Inscrierea provizorie, drept de PROPRIETATE, dobandit prin Lege, cota actuala 1/1 1) COMUNA CARASOVA, CIF:3227661	

**C. Partea III. SARCINI .**

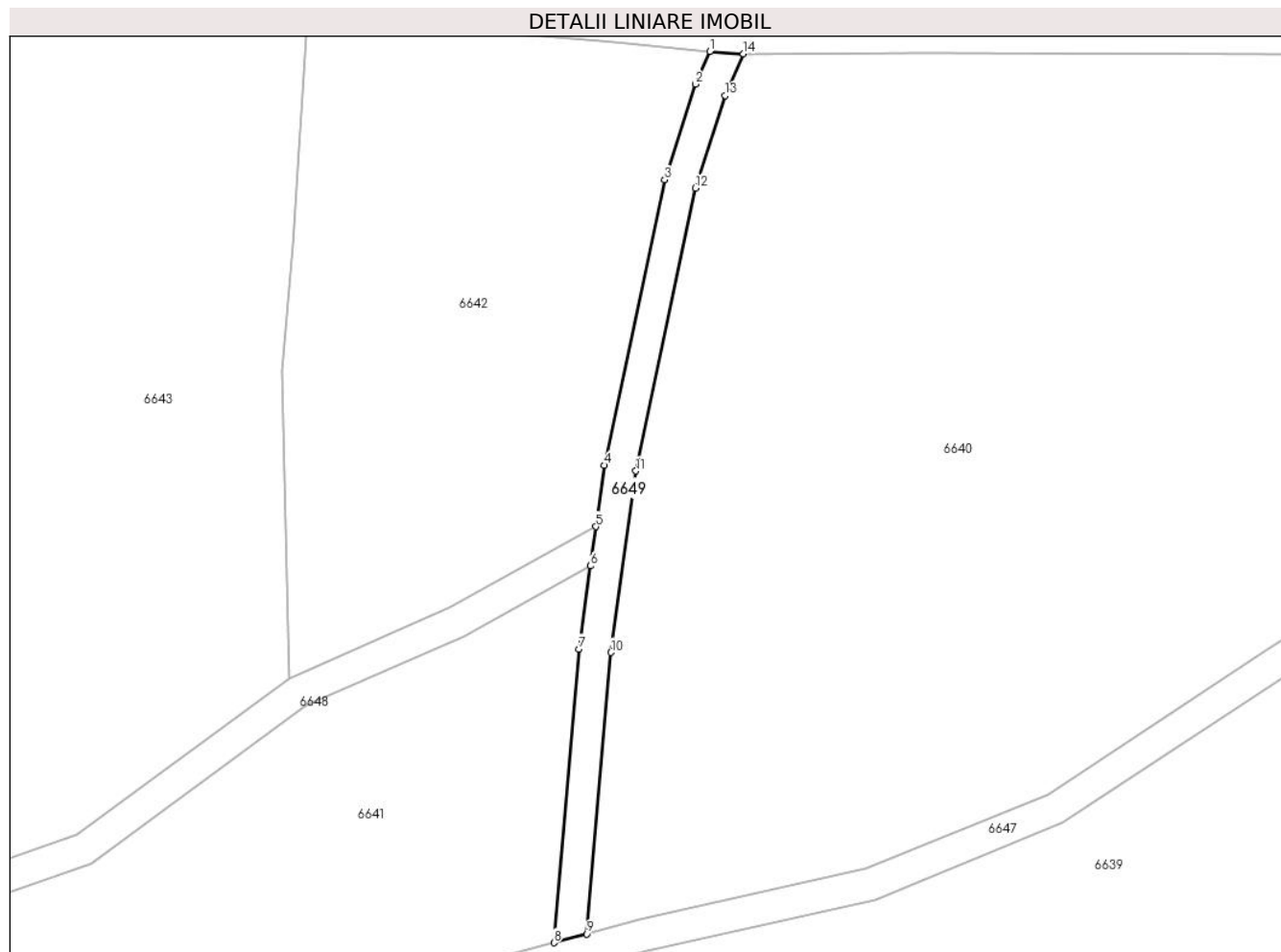
Inscrieri privind dezmembramintele dreptului de proprietate, drepturi reale de garanție și sarcini	Referințe
NU SUNT	

## Anexa Nr. 1 La Partea I

## Teren

Nr cadastral	Suprafața (mp)*	Observații / Referințe
	453	

\* Suprafața este determinată în planul de proiecție Stereo 70.



## Date referitoare la teren

Crt	Categorie folosință	Intravilan	Suprafața (mp)	Tarla	Parcelă	Nr. topo	Observații / Referințe
1	drum	NU	453	-	-	-	DE- drum de exploatare

## Lungime Segmente

1) Valorile lungimilor segmentelor sunt obținute din proiecție în plan.

Punct început	X / Y	Punct sfârșit	X / Y	Lungime segment (** (m)
1	254.905,691 417.734,498	2	254.903,885 417.730,376	4.5
2	254.903,885 417.730,376	3	254.900,011 417.718,383	12.603
3	254.900,011 417.718,383	4	254.892,448 417.682,527	36.645
4	254.892,448 417.682,527	5	254.891,386 417.674,844	7.756
5	254.891,386 417.674,844	6	254.890,703 417.669,904	4.988



Punct început	X / Y	Punct sfârșit	X / Y	Lungime segment (** (m)
6	254.890,703 417.669,904	7	254.889,262 417.659,483	10.52
7	254.889,262 417.659,483	8	254.886,089 417.622,601	37.018
8	254.886,089 417.622,601	9	254.890,199 417.623,703	4.255
9	254.890,199 417.623,703	10	254.893,239 417.659,037	35.465
10	254.893,239 417.659,037	11	254.896,391 417.681,839	23.019
11	254.896,391 417.681,839	12	254.903,882 417.717,353	36.295
12	254.903,882 417.717,353	13	254.907,63 417.728,955	12.192
13	254.907,63 417.728,955	14	254.909,918 417.734,178	5.703
14	254.909,918 417.734,178	1	254.905,691 417.734,498	4.239

\*\* Lungimile segmentelor sunt determinate în planul de proiecție Stereo 70 și sunt rotunjite la 1 milimetru.

\*\*\* Distanța dintre puncte este formată din segmente cumulate ce sunt mai mici decât valoarea 1 milimetru.



**DATE DESPRE IMOBILUL NR. 6650**

Oficiul de Cadastru și Publicitate Imobiliară CARAS-SEVERIN  
Biroul de Cadastru și Publicitate Imobiliară Resita

**A. Partea I. Descrierea imobilului**

TEREN Extravilan

Adresa: Jud. Caraș-Severin

Nr. Crt	Nr cadastral Nr. topografic	Suprafața* (mp)	Observații / Referințe
A1		2.554	Sector cadastral:11 Teren neimprejmuit;

**B. Partea II. Proprietari și acte**

Inscrieri privitoare la dreptul de proprietate și alte drepturi reale		Referințe
/		
Act Normativ nr. L7, din 13/03/1996 emis de PARLAMENTUL ROMANIEI;		
B1	Inscrierea provizorie, drept de PROPRIETATE, dobandit prin Lege, cota actuala 1/1 1) COMUNA CARASOVA, CIF:3227661	A1

**C. Partea III. SARCINI .**

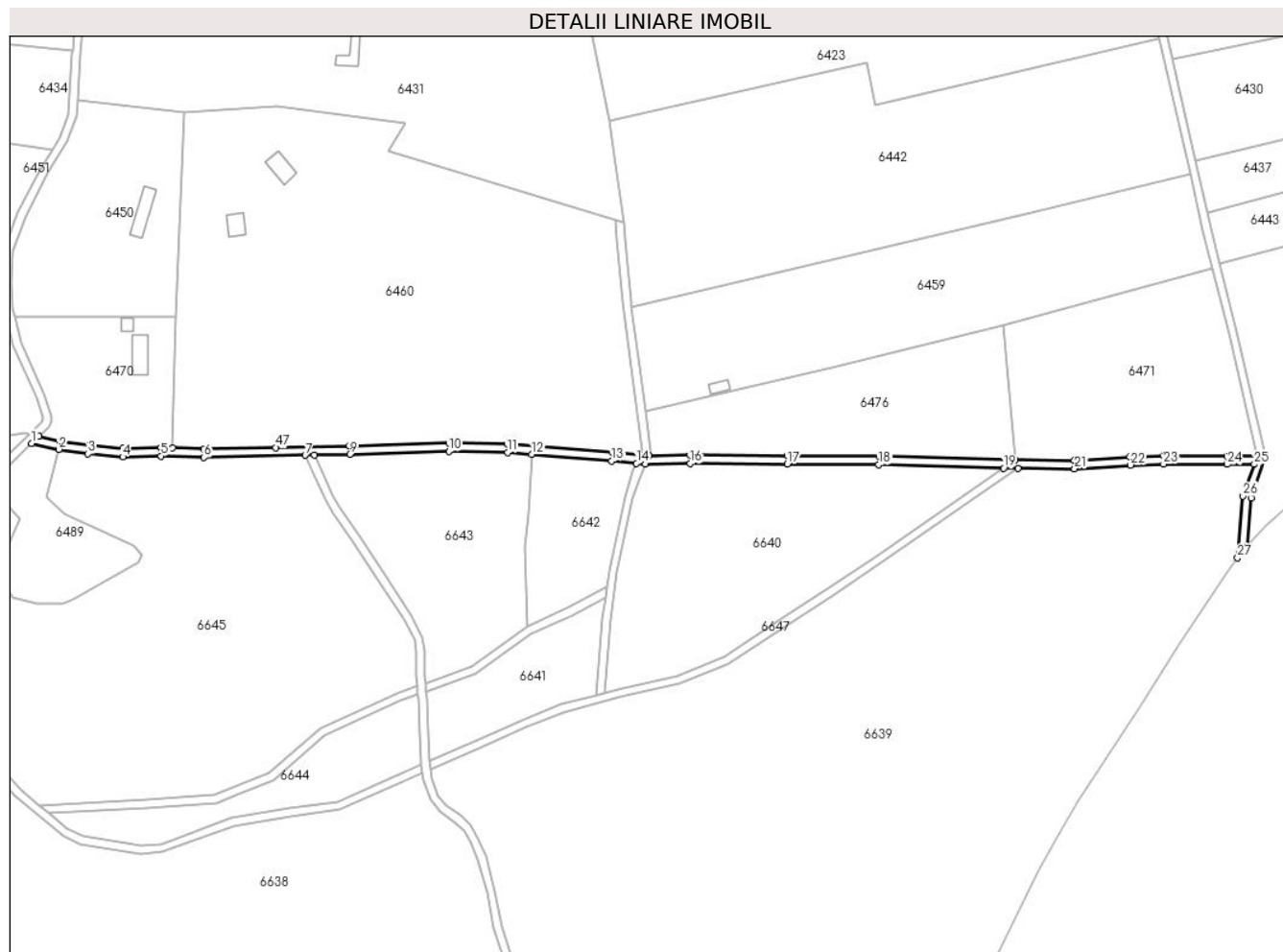
Inscrieri privind dezmembramintele dreptului de proprietate, drepturi reale de garanție și sarcini	Referințe
NU SUNT	

## Anexa Nr. 1 La Partea I

## Teren

Nr cadastral	Suprafața (mp)*	Observații / Referințe
	2.554	

\* Suprafața este determinată în planul de proiecție Stereo 70.



## Date referitoare la teren

Crt	Categorie folosință	Intravilan	Suprafața (mp)	Tarla	Parcelă	Nr. topo	Observații / Referințe
1	drum	NU	2.554	-	-	-	DE- drum de exploatare

## Lungime Segmente

1) Valorile lungimilor segmentelor sunt obținute din proiecție în plan.

Punct început	X / Y	Punct sfârșit	X / Y	Lungime segment
1	254.613,29 417.744,143	2	254.626,404 417.741,198	13.44
4	254.657,377 417.737,546	5	254.675,884 417.737,998	18.51 2
7	254.745,527 417.738,352	8	254.749,889 417.738,444	4.363
10	254.814,977 417.740,338	11	254.843,322 417.739,748	28.35 1
13	254.893,74 417.735,638	14	254.905,691 417.734,498	12.00 5
16	254.931,71 417.734,329	17	254.978,675 417.734,146	46.96 5
2	254.626,404 417.741,198	3	254.640,505 417.739,025	14.26 8
5	254.675,884 417.737,998	6	254.696,58 417.737,323	20.70 7
8	254.749,889 417.738,444	9	254.767,059 417.738,805	17.17 3
11	254.843,322 417.739,748	12	254.855,177 417.738,781	11.89 5
14	254.905,691 417.734,498	15	254.909,918 417.734,178	4.239
17	254.978,675 417.734,146	18	255.022,826 417.733,812	44.15 3
3	254.640,505 417.739,025	4	254.657,377 417.737,546	16.93 7
6	254.696,58 417.737,323	7	254.745,527 417.738,352	48.95 8
9	254.767,059 417.738,805	10	254.814,977 417.740,338	47.94 3
12	254.855,177 417.738,781	13	254.893,74 417.735,638	38.69 1
15	254.909,918 417.734,178	16	254.931,71 417.734,329	21.79 2
18	255.022,826 417.733,812	19	255.083,138 417.732,058	60.33 7

Punct început	X / Y	Punct sfârșit	X / Y	Lungime segment	Punct început	X / Y	Punct sfârșit	X / Y	Lungime segment	Punct început	X / Y	Punct sfârșit	X / Y	Lungime segment
19	255.083,138 417.732,058	20	255.090,033 417.731,961	6.895	20	255.090,033 417.731,961	21	255.117,465 417.731,817	27.433	21	255.117,465 417.731,817	22	255.144,467 417.733,585	27.059
22	255.144,467 417.733,585	23	255.160,499 417.734,134	16.042	23	255.160,499 417.734,134	24	255.191,272 417.733,936	30.774	24	255.191,272 417.733,936	25	255.204,32 417.733,979	13.047
25	255.204,32 417.733,979	26	255.198,878 417.718,668	16.249	26	255.198,878 417.718,668	27	255.196,279 417.688,813	29.968	27	255.196,279 417.688,813	28	255.200,801 417.694,627	7.365
28	255.200,801 417.694,627	29	255.202,819 417.717,811	23.272	29	255.202,819 417.717,811	30	255.209,903 417.737,744	21.155	30	255.209,903 417.737,744	31	255.205,743 417.737,983	4.167
31	255.205,743 417.737,983	32	255.191,279 417.737,936	14.464	32	255.191,279 417.737,936	33	255.160,444 417.738,135	30.836	33	255.160,444 417.738,135	34	255.144,268 417.737,581	16.185
34	255.144,268 417.737,581	35	255.117,345 417.735,818	26.98	35	255.117,345 417.735,818	36	255.088,608 417.735,969	28.738	36	255.088,608 417.735,969	37	255.085,755 417.735,984	2.852
37	255.085,755 417.735,984	38	255.022,9 417.737,812	62.882	38	255.022,9 417.737,812	39	254.978,698 417.738,146	44.203	39	254.978,698 417.738,146	40	254.931,704 417.738,329	46.994
40	254.931,704 417.738,329	41	254.911,676 417.738,191	20.028	41	254.911,676 417.738,191	42	254.907,381 417.738,355	4.298	42	254.907,381 417.738,355	43	254.894,092 417.739,622	13.349
43	254.894,092 417.739,622	44	254.843,526 417.743,744	50.734	44	254.843,526 417.743,744	45	254.814,955 417.744,339	28.577	45	254.814,955 417.744,339	46	254.766,953 417.742,804	48.027
46	254.766,953 417.742,804	47	254.731,28 417.742,054	35.68	47	254.731,28 417.742,054	48	254.696,603 417.741,325	34.685	48	254.696,603 417.741,325	49	254.681,405 417.741,82	15.206
49	254.681,405 417.741,82	50	254.675,9 417.742,0	5.507	50	254.675,9 417.742,0	51	254.657,503 417.741,55	18.402	51	254.657,503 417.741,55	52	254.640,984 417.742,998	16.582
52	254.640,984 417.742,998	53	254.627,147 417.745,131	14.001	53	254.627,147 417.745,131	54	254.616,682 417.747,481	10.726	54	254.616,682 417.747,481	1	254.613,29 417.744,143	4.759

\*\* Lungimile segmentelor sunt determinate în planul de proiecție Stereo 70 și sunt rotunjite la 1 milimetru.

\*\*\* Distanța dintre puncte este formată din segmente cumulate ce sunt mai mici decât valoarea 1 milimetru.



**DATE DESPRE IMOBILUL NR. 6651**

Oficiul de Cadastru și Publicitate Imobiliară CARAS-SEVERIN  
Biroul de Cadastru și Publicitate Imobiliară Resita

**A. Partea I. Descrierea imobilului**

TEREN Extravilan

Adresa: Jud. Caraș-Severin

Nr. Crt	Nr cadastral Nr. topografic	Suprafața* (mp)	Observații / Referințe
A1		2.676	Sector cadastral:11 Teren neimprejmuit;

**B. Partea II. Proprietari și acte**

Inscrieri privitoare la dreptul de proprietate și alte drepturi reale	Referințe
/	
Act Normativ nr. L7, din 13/03/1996 emis de PARLAMENTUL ROMANIEI;	
B1	Inscrierea provizorie, drept de PROPRIETATE, dobandit prin Lege, cota actuala 1/1
	1) COMUNA CARASOVA, CIF:3227661

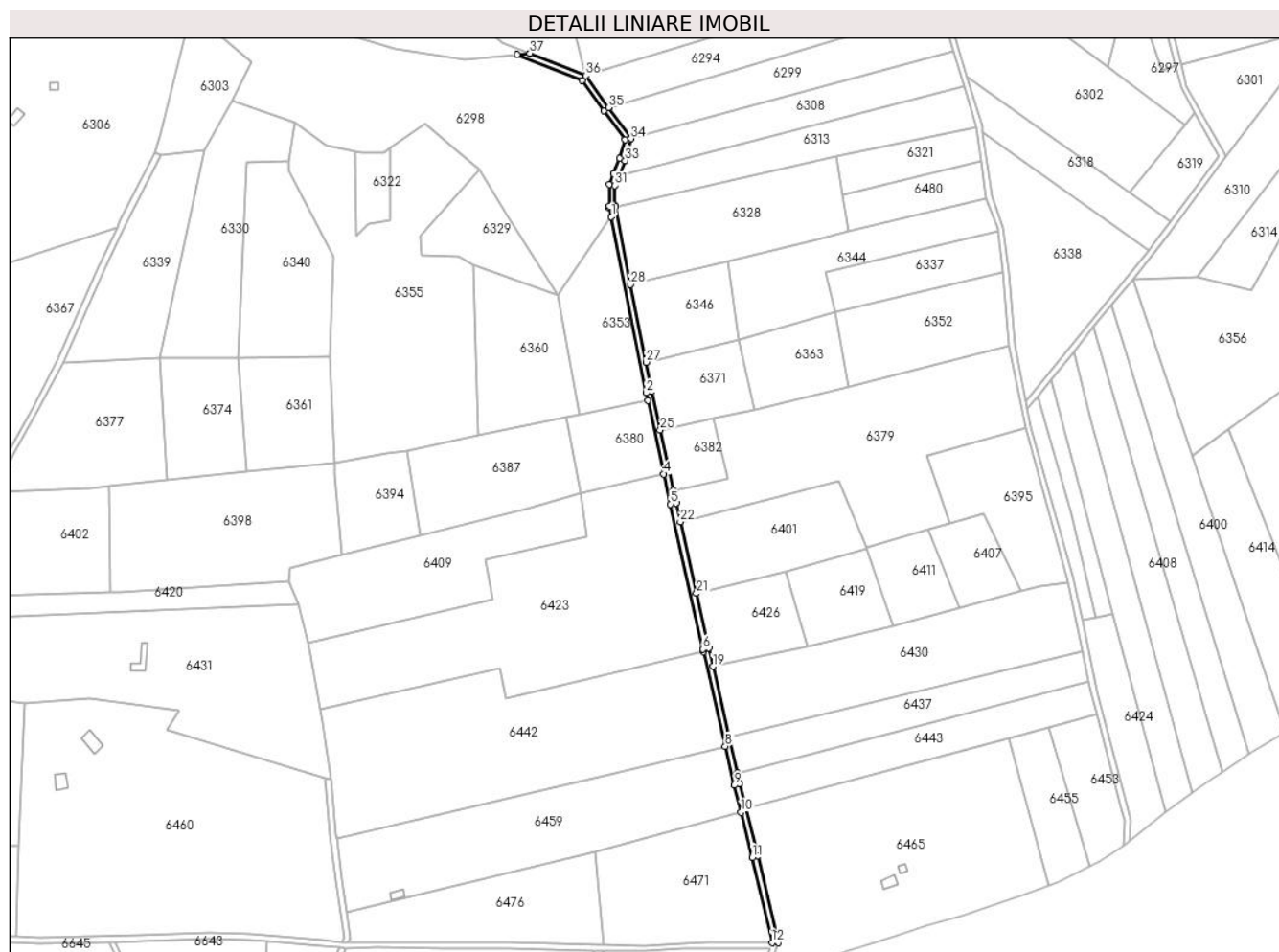
**C. Partea III. SARCINI .**

Inscrieri privind dezmembramintele dreptului de proprietate, drepturi reale de garanție și sarcini	Referințe
NU SUNT	

**Teren**

Nr cadastral	Suprafața (mp)*	Observații / Referințe
	2.676	

\* Suprafața este determinată în planul de proiecție Stereo 70.



**Date referitoare la teren**

Crt	Categorie folosință	Intravilan	Suprafața (mp)	Tarla	Parcelă	Nr. topo	Observații / Referințe
1	drum	NU	2.676	-	-	-	DE- drum de exploatare

**Lungime Segmente**

1) Valorile lungimilor segmentelor sunt obținute din proiecție în plan.

Punct început	X / Y	Punct sfârșit	X / Y	Lungime segment
1	255.094,196 418.241,458	2	255.118,352 418.119,244	124.578
4	255.130,619 418.063,001	5	255.135,178 418.042,096	21.396
7	255.158,198 417.939,662	8	255.173,297 417.874,034	67.342
10	255.184,234 417.828,297	11	255.192,115 417.797,054	32.222
13	255.209,903 417.737,744	14	255.196,004 417.797,993	61.831
16	255.183,416 417.847,888	17	255.181,623 417.855,686	8.001

Punct început	X / Y	Punct sfârșit	X / Y	Lungime segment
2	255.118,352 418.119,244	3	255.119,478 418.114,081	5.284
5	255.135,178 418.042,096	6	255.157,806 417.941,366	103.239
8	255.173,297 417.874,034	9	255.179,528 417.846,951	27.791
11	255.192,115 417.797,054	12	255.205,743 417.737,983	60.622
14	255.196,004 417.797,993	15	255.187,709 417.830,873	33.91
17	255.181,623 417.855,686	18	255.175,838 417.880,827	25.798

Punct început	X / Y	Punct sfârșit	X / Y	Lungime segment
3	255.119,478 418.114,081	4	255.130,619 418.063,001	52.282
6	255.157,806 417.941,366	7	255.158,198 417.939,662	1.749
9	255.179,528 417.846,951	10	255.184,234 417.828,297	19.238
12	255.205,743 417.737,983	13	255.209,903 417.737,744	4.167
15	255.187,709 417.830,873	16	255.183,416 417.847,888	17.549
18	255.175,838 417.880,827	19	255.164,629 417.929,548	49.994



Punct început	X / Y	Punct sfârșit	X / Y	Lungime segment	Punct început	X / Y	Punct sfârșit	X / Y	Lungime segment	Punct început	X / Y	Punct sfârșit	X / Y	Lungime segment
19	255.164,629 417.929,548	20	255.161,706 417.942,253	13.037	20	255.161,706 417.942,253	21	255.153,191 417.980,157	38.848	21	255.153,191 417.980,157	22	255.142,046 418.029,77	50.85
22	255.142,046 418.029,77	23	255.139,084 418.042,96	13.518	23	255.139,084 418.042,96	24	255.137,196 418.051,617	8.861	24	255.137,196 418.051,617	25	255.128,076 418.093,431	42.797
25	255.128,076 418.093,431	26	255.122,269 418.120,059	27.254	26	255.122,269 418.120,059	27	255.118,224 418.140,524	20.861	27	255.118,224 418.140,524	28	255.107,588 418.194,333	54.85
28	255.107,588 418.194,333	29	255.096,922 418.248,295	55.006	29	255.096,922 418.248,295	30	255.096,704 418.249,396	1.123	30	255.096,704 418.249,396	31	255.096,673 418.263,053	13.657
31	255.096,673 418.263,053	32	255.099,442 418.269,832	7.323	32	255.099,442 418.269,832	33	255.103,781 418.280,455	11.475	33	255.103,781 418.280,455	34	255.107,841 418.295,552	15.633
34	255.107,841 418.295,552	35	255.092,303 418.317,187	26.637	35	255.092,303 418.317,187	36	255.076,393 418.339,341	27.274	36	255.076,393 418.339,341	37	255.037,662 418.354,885	41.734
37	255.037,662 418.354,885	38	255.028,879 418.354,1	8.818	38	255.028,879 418.354,1	39	255.073,823 418.336,062	48.428	39	255.073,823 418.336,062	40	255.089,054 418.314,854	26.11
40	255.089,054 418.314,854	41	255.103,486 418.294,759	24.741	41	255.103,486 418.294,759	42	255.099,983 418.281,736	13.486	42	255.099,983 418.281,736	43	255.095,739 418.271,345	11.224
43	255.095,739 418.271,345	44	255.092,671 418.263,834	8.113	44	255.092,671 418.263,834	45	255.092,705 418.249,0	14.834	45	255.092,705 418.249,0	46	255.092,997 418.247,519	1.51
46	255.092,997 418.247,519	1	255.094,196 418.241,458	6.178										

\*\* Lungimile segmentelor sunt determinate în planul de proiecție Stereo 70 și sunt rotunjite la 1 milimetru.

\*\*\* Distanța dintre puncte este formată din segmente cumulate ce sunt mai mici decât valoarea 1 milimetru.



**DATE DESPRE IMOBILUL NR. 6653**

Oficiul de Cadastru și Publicitate Imobiliară CARAS-SEVERIN  
Biroul de Cadastru și Publicitate Imobiliară Resita

**A. Partea I. Descrierea imobilului**

TEREN Extravilan

Adresa: Jud. Caraș-Severin

Nr. Crt	Nr cadastral Nr. topografic	Suprafața* (mp)	Observații / Referințe
A1		8.699	Sector cadastral:11 Teren neimprejmuit;

**B. Partea II. Proprietari și acte**

Inscrieri privitoare la dreptul de proprietate și alte drepturi reale		Referințe
/		
Act Normativ nr. L7, din 13/03/1996 emis de PARLAMENTUL ROMANIEI;		
B1	Inscrierea provizorie, drept de PROPRIETATE, dobandit prin Lege, cota actuala 1/1 1) COMUNA CARASOVA, CIF:3227661	A1

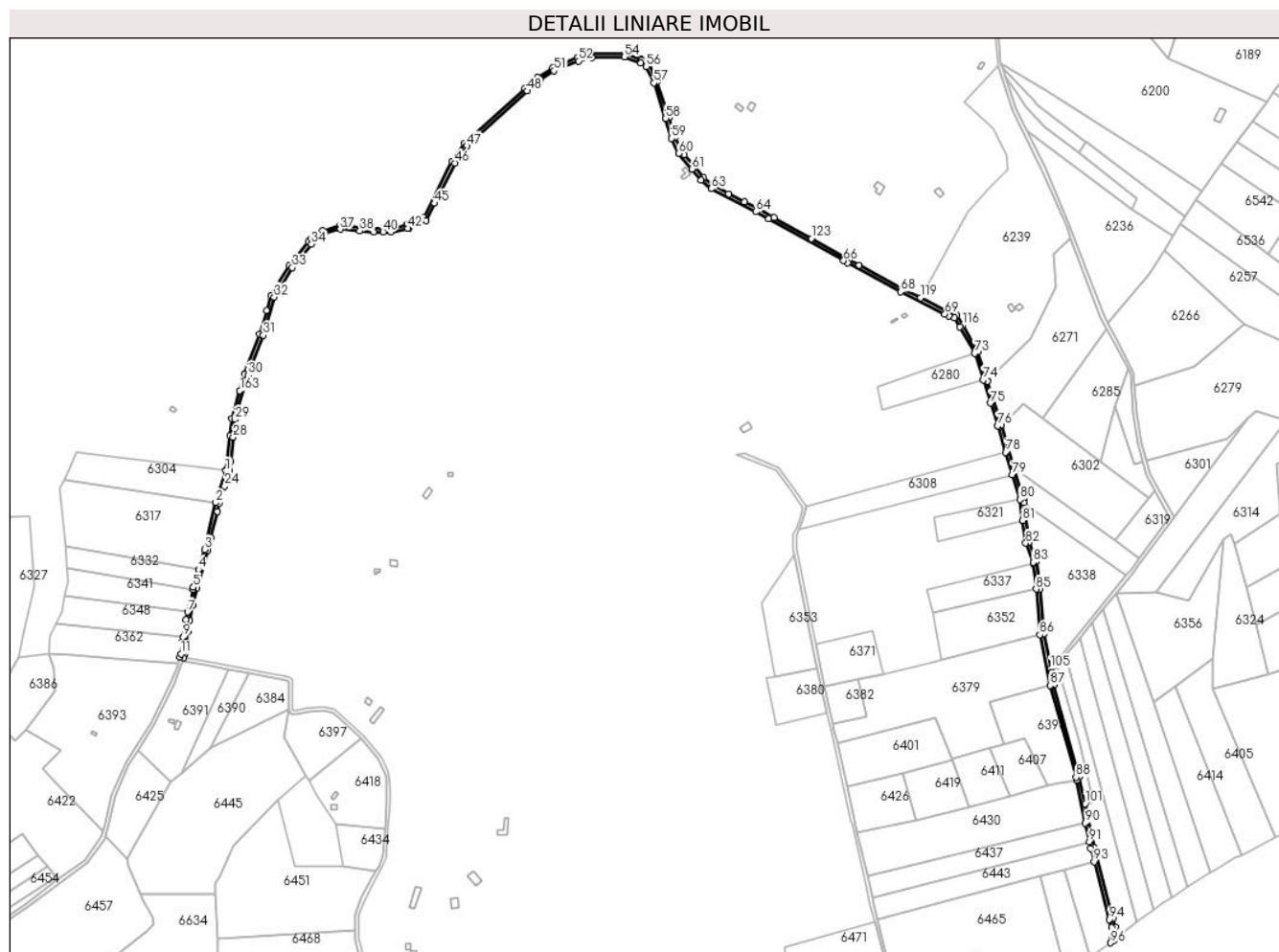
**C. Partea III. SARCINI .**

Inscrieri privind dezmembramintele dreptului de proprietate, drepturi reale de garanție și sarcini	Referințe
NU SUNT	

**Teren**

Nr cadastral	Suprafața (mp)*	Observații / Referințe
	8.699	

\* Suprafața este determinată în planul de proiecție Stereo 70.



**Date referitoare la teren**

Crt	Categorie folosință	Intravilan	Suprafața (mp)	Tarla	Parcelă	Nr. topo	Observații / Referințe
1	drum	NU	8.699	-	-	-	DE- drum de exploatare

**Lungime Segmente**

1) Valorile lungimilor segmentelor sunt obținute din proiecție în plan.

Punct început	X / Y	Punct sfârșit	X / Y	Lungime segment
1	254.454,248 418.335,805	2	254.442,923 418.299,97	37.58 2
4	254.423,512 418.224,709	5	254.417,738 418.204,947	20.58 8
7	254.411,297 418.176,955	8	254.409,285 418.168,215	8.969 1
10	254.405,544 418.143,555	11	254.403,63 418.129,726	13.96 1
13	254.406,615 418.125,865	14	254.407,547 418.128,85	3.127 6
16	254.411,311 418.154,902	17	254.413,217 418.167,465	12.70 7
2	254.442,923 418.299,97	3	254.430,169 418.247,496	54.00 2
5	254.417,738 418.204,947	6	254.417,214 418.202,67	2.336 8
8	254.409,285 418.168,215	9	254.406,335 418.148,766	19.67 1
11	254.403,63 418.129,726	12	254.402,66 418.126,618	3.256 6
14	254.407,547 418.128,85	15	254.409,503 418.142,981	14.26 6
17	254.413,217 418.167,465	18	254.417,146 418.184,538	17.52 5
3	254.430,169 418.247,496	4	254.423,512 418.224,709	23.73 9
6	254.417,214 418.202,67	7	254.411,297 418.176,955	26.38 8
9	254.406,335 418.148,766	10	254.405,544 418.143,555	5.271 1
12	254.402,66 418.126,618	13	254.406,615 418.125,865	4.026 6
15	254.409,503 418.142,981	16	254.411,311 418.154,902	12.05 8
18	254.417,146 418.184,538	19	254.421,61 418.203,937	19.90 5

Punct început	X / Y	Punct sfârșit	X / Y	Lungime segment	Punct început	X / Y	Punct sfârșit	X / Y	Lungime segment	Punct început	X / Y	Punct sfârșit	X / Y	Lungime segment
19	254.421,61 418.203,937	20	254.434,034 418.246,462	44.303	20	254.434,034 418.246,462	21	254.437,48 418.260,641	14.591	21	254.437,48 418.260,641	22	254.444,569 418.289,808	30.017
22	254.444,569 418.289,808	23	254.446,834 418.299,124	9.587	23	254.446,834 418.299,124	24	254.453,036 418.318,722	20.557	24	254.453,036 418.318,722	25	254.458,285 418.335,304	17.392
25	254.458,285 418.335,304	26	254.458,489 418.335,948	0.675	26	254.458,489 418.335,948	27	254.459,601 418.346,389	10.5	27	254.459,601 418.346,389	28	254.462,512 418.373,694	27.46
28	254.462,512 418.373,694	29	254.464,634 418.393,612	20.03	29	254.464,634 418.393,612	30	254.479,281 418.443,286	51.788	30	254.479,281 418.443,286	31	254.496,257 418.488,093	47.915
31	254.496,257 418.488,093	32	254.508,564 418.531,159	44.79	32	254.508,564 418.531,159	33	254.528,969 418.564,141	38.784	33	254.528,969 418.564,141	34	254.550,384 418.590,511	33.97
34	254.550,384 418.590,511	35	254.553,17 418.593,942	4.42	35	254.553,17 418.593,942	36	254.564,33 418.602,218	13.894	36	254.564,33 418.602,218	37	254.583,194 418.607,373	19.555
37	254.583,194 418.607,373	38	254.604,924 418.605,432	21.816	38	254.604,924 418.605,432	39	254.620,246 418.604,502	15.35	39	254.620,246 418.604,502	40	254.631,093 418.604,312	10.849
40	254.631,093 418.604,312	41	254.640,405 418.604,148	9.313	41	254.640,405 418.604,148	42	254.658,984 418.608,293	19.036	42	254.658,984 418.608,293	43	254.660,288 418.608,882	1.431
43	254.660,288 418.608,882	44	254.679,39 418.617,414	20.92	44	254.679,39 418.617,414	45	254.689,232 418.636,676	21.631	45	254.689,232 418.636,676	46	254.712,236 418.681,694	50.555
46	254.712,236 418.681,694	47	254.725,717 418.701,045	23.583	47	254.725,717 418.701,045	48	254.793,378 418.762,788	91.598	48	254.793,378 418.762,788	49	254.804,757 418.772,298	14.83
49	254.804,757 418.772,298	50	254.807,703 418.774,76	3.84	50	254.807,703 418.774,76	51	254.823,639 418.785,409	19.166	51	254.823,639 418.785,409	52	254.850,83 418.796,59	29.4
52	254.850,83 418.796,59	53	254.866,11 418.800,406	15.749	53	254.866,11 418.800,406	54	254.902,492 418.801,252	36.392	54	254.902,492 418.801,252	55	254.920,797 418.794,083	19.659
55	254.920,797 418.794,083	56	254.927,299 418.790,148	7.6	56	254.927,299 418.790,148	57	254.935,768 418.771,966	20.058	57	254.935,768 418.771,966	58	254.949,095 418.732,071	42.062
58	254.949,095 418.732,071	59	254.955,74 418.709,544	23.487	59	254.955,74 418.709,544	60	254.963,506 418.692,585	18.653	60	254.963,506 418.692,585	61	254.978,786 418.675,139	23.191
61	254.978,786 418.675,139	62	254.988,938 418.662,385	16.301	62	254.988,938 418.662,385	63	255.000,233 418.652,878	14.763	63	255.000,233 418.652,878	64	255.050,837 418.627,119	56.783
64	255.050,837 418.627,119	65	255.065,043 418.619,179	16.274	65	255.065,043 418.619,179	66	255.149,287 418.572,095	96.509	66	255.149,287 418.572,095	67	255.153,788 418.569,58	5.156
67	255.153,788 418.569,58	68	255.213,694 418.537,14	68.126	68	255.213,694 418.537,14	69	255.263,214 418.511,982	55.544	69	255.263,214 418.511,982	70	255.267,651 418.510,096	4.822
70	255.267,651 418.510,096	71	255.273,578 418.507,578	6.44	71	255.273,578 418.507,578	72	255.279,88 418.497,46	11.919	72	255.279,88 418.497,46	73	255.296,785 418.468,036	33.935
73	255.296,785 418.468,036	74	255.306,287 418.438,029	31.476	74	255.306,287 418.438,029	75	255.314,592 418.411,804	27.508	75	255.314,592 418.411,804	76	255.322,608 418.386,487	26.556
76	255.322,608 418.386,487	77	255.322,738 418.386,08	0.427	77	255.322,738 418.386,08	78	255.331,6 418.356,675	30.711	78	255.331,6 418.356,675	79	255.339,15 418.331,624	26.164
79	255.339,15 418.331,624	80	255.347,655 418.303,403	29.475	80	255.347,655 418.303,403	81	255.350,757 418.280,021	23.587	81	255.350,757 418.280,021	82	255.354,159 418.254,377	25.868
82	255.354,159 418.254,377	83	255.362,477 418.232,958	22.978	83	255.362,477 418.232,958	84	255.362,62 418.231,74	1.226	84	255.362,62 418.231,74	85	255.366,014 418.202,803	29.135
85	255.366,014 418.202,803	86	255.370,113 418.151,614	51.352	86	255.370,113 418.151,614	87	255.381,648 418.094,544	58.225	87	255.381,648 418.094,544	88	255.410,702 417.991,23	107.321
88	255.410,702 417.991,23	89	255.411,351 417.988,084	3.212	89	255.411,351 417.988,084	90	255.421,342 417.939,661	49.443	90	255.421,342 417.939,661	91	255.425,625 417.918,902	21.196
91	255.425,625 417.918,902	92	255.427,209 417.911,225	7.839	92	255.427,209 417.911,225	93	255.431,116 417.896,348	15.382	93	255.431,116 417.896,348	94	255.448,173 417.831,401	67.149
94	255.448,173 417.831,401	95	255.450,929 417.822,243	9.564	95	255.450,929 417.822,243	96	255.449,596 417.805,169	17.126	96	255.449,596 417.805,169	97	255.453,684 417.808,32	5.161
97	255.453,684 417.808,32	98	255.454,975 417.822,678	14.416	98	255.454,975 417.822,678	99	255.452,024 417.832,486	10.242	99	255.452,024 417.832,486	100	255.431,105 417.912,138	82.354
100	255.431,105 417.912,138	101	255.420,931 417.961,446	50.347	101	255.420,931 417.961,446	102	255.414,59 417.992,176	31.377	102	255.414,59 417.992,176	103	255.385,558 418.095,415	107.243
103	255.385,558 418.095,415	104	255.383,104 418.108,454	13.268	104	255.383,104 418.108,454	105	255.382,135 418.113,602	5.238	105	255.382,135 418.113,602	106	255.374,78 418.152,688	39.772
106	255.374,78 418.152,688	107	255.369,986 418.203,274	50.814	107	255.369,986 418.203,274	108	255.366,39 418.233,93	30.866	108	255.366,39 418.233,93	109	255.358,061 418.255,379	23.009
109	255.358,061 418.255,379	110	255.352,112 418.300,221	45.235	110	255.352,112 418.300,221	111	255.351,578 418.304,249	4.063	111	255.351,578 418.304,249	112	255.341,104 418.339,002	36.298
112	255.341,104 418.339,002	113	255.326,559 418.387,26	50.402	113	255.326,559 418.387,26	114	255.310,974 418.436,477	51.625	114	255.310,974 418.436,477	115	255.300,468 418.469,654	34.801
115	255.300,468 418.469,654	116	255.283,313 418.499,515	34.438	116	255.283,313 418.499,515	117	255.276,306 418.510,765	13.254	117	255.276,306 418.510,765	118	255.264,904 418.515,61	12.389

Punct început	X / Y	Punct sfârșit	X / Y	Lungime segment	Punct început	X / Y	Punct sfârșit	X / Y	Lungime segment	Punct început	X / Y	Punct sfârșit	X / Y	Lungime segment
118	255.264,904 418.515,61	119	255.235,567 418.530,514	32.906	119	255.235,567 418.530,514	120	255.215,553 418.540,683	22.449	120	255.215,553 418.540,683	121	255.166,808 418.567,078	55.433
121	255.166,808 418.567,078	122	255.155,716 418.573,084	12.614	122	255.155,716 418.573,084	123	255.113,024 418.596,944	48.907	123	255.113,024 418.596,944	124	255.071,061 418.620,398	48.073
124	255.071,061 418.620,398	125	255.052,72 418.630,649	21.011	125	255.052,72 418.630,649	126	255.037,985 418.638,15	16.535	126	255.037,985 418.638,15	127	255.019,991 418.647,309	20.191
127	255.019,991 418.647,309	128	255.002,457 418.656,235	19.675	128	255.002,457 418.656,235	129	254.991,819 418.665,189	13.905	129	254.991,819 418.665,189	130	254.981,856 418.677,703	15.996
130	254.981,856 418.677,703	131	254.970,085 418.691,145	17.868	131	254.970,085 418.691,145	132	254.966,9 418.694,782	4.834	132	254.966,9 418.694,782	133	254.959,496 418.710,95	17.783
133	254.959,496 418.710,95	134	254.952,912 418.733,271	23.272	134	254.952,912 418.733,271	135	254.939,489 418.773,448	42.36	135	254.939,489 418.773,448	136	254.930,412 418.792,94	21.502
136	254.930,412 418.792,94	137	254.922,648 418.797,638	9.075	137	254.922,648 418.797,638	138	254.920,714 418.798,397	2.077	138	254.920,714 418.798,397	139	254.903,202 418.805,269	18.812
139	254.903,202 418.805,269	140	254.865,572 418.804,394	37.64	140	254.865,572 418.804,394	141	254.849,578 418.800,4	16.485	141	254.849,578 418.800,4	142	254.821,749 418.788,957	30.091
142	254.821,749 418.788,957	143	254.805,303 418.777,967	19.78	143	254.805,303 418.777,967	144	254.802,192 418.775,367	4.054	144	254.802,192 418.775,367	145	254.790,746 418.765,801	14.917
145	254.790,746 418.765,801	146	254.722,691 418.703,698	92.132	146	254.722,691 418.703,698	147	254.708,799 418.683,757	24.303	147	254.708,799 418.683,757	148	254.676,47 418.620,491	71.048
148	254.676,47 418.620,491	149	254.658,65 418.612,531	19.517	149	254.658,65 418.612,531	150	254.657,712 418.612,108	1.029	150	254.657,712 418.612,108	151	254.639,999 418.608,156	18.149
151	254.639,999 418.608,156	152	254.631,163 418.608,311	8.837	152	254.631,163 418.608,311	153	254.605,223 418.609,422	25.964	153	254.605,223 418.609,422	154	254.582,833 418.611,421	22.479
154	254.582,833 418.611,421	155	254.562,551 418.605,878	21.026	155	254.562,551 418.605,878	156	254.550,382 418.596,855	15.149	156	254.550,382 418.596,855	157	254.547,278 418.593,033	4.924
157	254.547,278 418.593,033	158	254.525,702 418.566,464	34.226	158	254.525,702 418.566,464	159	254.504,87 418.532,791	39.595	159	254.504,87 418.532,791	160	254.499,993 418.515,724	17.751
160	254.499,993 418.515,724	161	254.492,458 418.489,353	27.426	161	254.492,458 418.489,353	162	254.475,487 418.444,562	47.899	162	254.475,487 418.444,562	163	254.470,022 418.426,028	19.323
163	254.470,022 418.426,028	164	254.460,695 418.394,396	32.978	164	254.460,695 418.394,396	165	254.458,664 418.375,336	19.168	165	254.458,664 418.375,336	166	254.454,554 418.336,771	38.783
166	254.454,554 418.336,771	1	254.454,248 418.335,805	1.014										

\*\* Lungimile segmentelor sunt determinate în planul de proiecție Stereo 70 și sunt rotunjite la 1 milimetru.

\*\*\* Distanța dintre puncte este formată din segmente cumulate ce sunt mai mici decât valoarea 1 milimetru.

**DATE DESPRE IMOBILUL NR. 6654**

Oficiul de Cadastru și Publicitate Imobiliară CARAS-SEVERIN  
Biroul de Cadastru și Publicitate Imobiliară Resita

**A. Partea I. Descrierea imobilului**

TEREN Extravilan

Adresa: Jud. Caraș-Severin

Nr. Crt	Nr cadastral Nr. topografic	Suprafața* (mp)	Observații / Referințe
A1		4.270	Sector cadastral:11 Teren neimprejmuit;

**B. Partea II. Proprietari și acte**

Inscrieri privitoare la dreptul de proprietate și alte drepturi reale	Referințe
/	
Act Normativ nr. L7, din 13/03/1996 emis de PARLAMENTUL ROMANIEI;	
B1	A1
Inscrierea provizorie, drept de PROPRIETATE, dobandit prin Lege, cota actuala 1/1 1) COMUNA CARASOVA, CIF:3227661	

**C. Partea III. SARCINI .**

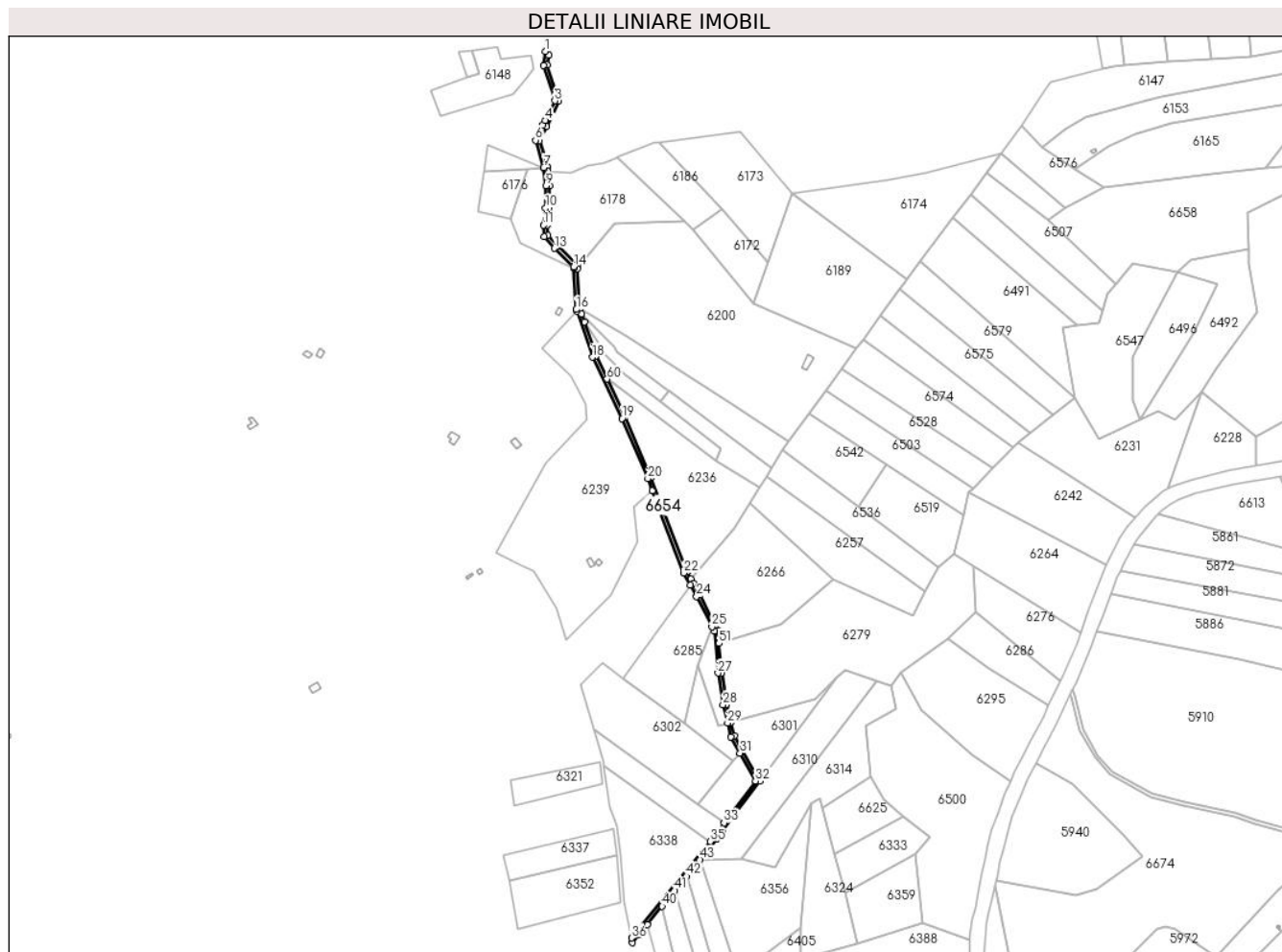
Inscrieri privind dezmembramintele dreptului de proprietate, drepturi reale de garanție și sarcini	Referințe
NU SUNT	

## Anexa Nr. 1 La Partea I

## Teren

Nr cadastral	Suprafața (mp)*	Observații / Referințe
	4.270	

\* Suprafața este determinată în planul de proiecție Stereo 70.



## Date referitoare la teren

Crt	Categorie folosință	Intravilan	Suprafața (mp)	Tarla	Parcelă	Nr. topo	Observații / Referințe
1	drum	NU	4.270	-	-	-	DE- drum de exploatare

## Lungime Segmente

1) Valorile lungimilor segmentelor sunt obținute din proiecție în plan.

Punct început	X / Y	Punct sfârșit	X / Y	Lungime segment	Punct început	X / Y	Punct sfârșit	X / Y	Lungime segment	Punct început	X / Y	Punct sfârșit	X / Y	Lungime segment
1	255.289,142 419.071,976	2	255.287,051 419.057,016	15.106	2	255.287,051 419.057,016	3	255.299,154 419.018,688	40.194	3	255.299,154 419.018,688	4	255.288,602 418.997,307	23.843
4	255.288,602 418.997,307	5	255.286,351 418.992,747	5.085	5	255.286,351 418.992,747	6	255.278,392 418.976,034	18.511	6	255.278,392 418.976,034	7	255.287,196 418.946,403	30.911
7	255.287,196 418.946,403	8	255.287,346 418.945,896	0.529	8	255.287,346 418.945,896	9	255.289,442 418.926,548	19.461	9	255.289,442 418.926,548	10	255.289,101 418.902,742	23.809
10	255.289,101 418.902,742	11	255.286,648 418.884,167	18.736	11	255.286,648 418.884,167	12	255.287,657 418.871,456	12.751	12	255.287,657 418.871,456	13	255.298,895 418.859,077	16.719
13	255.298,895 418.859,077	14	255.319,373 418.839,183	28.55	14	255.319,373 418.839,183	15	255.319,452 418.838,01	1.176	15	255.319,452 418.838,01	16	255.322,464 418.793,106	45.005
16	255.322,464 418.793,106	17	255.323,164 418.791,037	2.184	17	255.323,164 418.791,037	18	255.339,939 418.741,448	52.35	18	255.339,939 418.741,448	19	255.371,821 418.675,15	73.565



Punct început	X / Y	Punct sfârșit	X / Y	Lungime segment	Punct început	X / Y	Punct sfârșit	X / Y	Lungime segment	Punct început	X / Y	Punct sfârșit	X / Y	Lungime segment
19	255.371,821 418.675,15	20	255.399,806 418.610,128	70.789	20	255.399,806 418.610,128	21	255.404,735 418.597,17	13.864	21	255.404,735 418.597,17	22	255.438,62 418.508,094	95.303
22	255.438,62 418.508,094	23	255.445,836 418.494,976	14.972	23	255.445,836 418.494,976	24	255.452,611 418.482,662	14.054	24	255.452,611 418.482,662	25	255.469,102 418.450,168	36.44
25	255.469,102 418.450,168	26	255.471,65 418.445,148	5.63	26	255.471,65 418.445,148	27	255.475,714 418.399,997	45.334	27	255.475,714 418.399,997	28	255.481,143 418.365,731	34.693
28	255.481,143 418.365,731	29	255.486,041 418.345,884	20.443	29	255.486,041 418.345,884	30	255.489,759 418.330,821	15.515	30	255.489,759 418.330,821	31	255.499,561 418.313,347	20.035
31	255.499,561 418.313,347	32	255.516,311 418.283,491	34.234	32	255.516,311 418.283,491	33	255.482,346 418.237,972	56.794	33	255.482,346 418.237,972	34	255.471,681 418.223,678	17.834
34	255.471,681 418.223,678	35	255.467,141 418.218,097	7.194	35	255.467,141 418.218,097	36	255.382,135 418.113,602	134.704	36	255.382,135 418.113,602	37	255.383,104 418.108,454	5.238
37	255.383,104 418.108,454	38	255.390,021 418.116,957	10.961	38	255.390,021 418.116,957	39	255.399,2 418.128,24	14.545	39	255.399,2 418.128,24	40	255.415,237 418.147,954	25.413
40	255.415,237 418.147,954	41	255.429,014 418.164,89	21.832	41	255.429,014 418.164,89	42	255.441,736 418.180,529	20.161	42	255.441,736 418.180,529	43	255.456,216 418.198,329	22.946
43	255.456,216 418.198,329	44	255.474,836 418.221,219	29.506	44	255.474,836 418.221,219	45	255.480,77 418.229,17	9.921	45	255.480,77 418.229,17	46	255.521,071 418.283,181	67.389
46	255.521,071 418.283,181	47	255.493,513 418.332,305	56.326	47	255.493,513 418.332,305	48	255.489,903 418.346,932	15.066	48	255.489,903 418.346,932	49	255.485,067 418.366,525	20.18
49	255.485,067 418.366,525	50	255.479,685 418.400,49	34.389	50	255.479,685 418.400,49	51	255.476,837 418.432,139	31.777	51	255.476,837 418.432,139	52	255.475,565 418.446,272	14.191
52	255.475,565 418.446,272	53	255.472,669 418.451,978	6.399	53	255.472,669 418.451,978	54	255.456,148 418.484,532	36.506	54	255.456,148 418.484,532	55	255.449,341 418.496,904	14.121
55	255.449,341 418.496,904	56	255.446,674 418.501,752	5.532	56	255.446,674 418.501,752	57	255.442,259 418.509,778	9.16	57	255.442,259 418.509,778	58	255.403,514 418.611,63	108.973
58	255.403,514 418.611,63	59	255.375,462 418.676,808	70.958	59	255.375,462 418.676,808	60	255.355,757 418.717,783	45.466	60	255.355,757 418.717,783	61	255.343,65 418.742,961	27.938
61	255.343,65 418.742,961	62	255.331,233 418.779,668	38.75	62	255.331,233 418.779,668	63	255.328,344 418.788,208	9.016	63	255.328,344 418.788,208	64	255.326,421 418.793,894	6.002
64	255.326,421 418.793,894	65	255.323,526 418.837,037	43.24	65	255.323,526 418.837,037	66	255.323,261 418.840,983	3.955	66	255.323,261 418.840,983	67	255.301,772 418.861,859	29.96
67	255.301,772 418.861,859	68	255.291,536 418.873,134	15.228	68	255.291,536 418.873,134	69	255.290,668 418.884,062	10.963	69	255.290,668 418.884,062	70	255.293,098 418.902,45	18.547
70	255.293,098 418.902,45	71	255.293,445 418.926,736	24.288	71	255.293,445 418.926,736	72	255.291,724 418.942,628	15.986	72	255.291,724 418.942,628	73	255.291,284 418.946,687	4.082
73	255.291,284 418.946,687	74	255.282,664 418.975,701	30.267	74	255.282,664 418.975,701	75	255.289,95 418.991,002	16.947	75	255.289,95 418.991,002	76	255.303,453 419.018,359	30.508
76	255.303,453 419.018,359	77	255.291,138 419.057,358	40.898	77	255.291,138 419.057,358	78	255.292,58 419.067,681	10.424	78	255.292,58 419.067,681	1	255.289,142 419.071,976	5.502

\*\* Lungimile segmentelor sunt determinate în planul de proiecție Stereo 70 și sunt rotunjite la 1 milimetru.

\*\*\* Distanța dintre puncte este formată din segmente cumulate ce sunt mai mici decât valoarea 1 milimetru.



**DATE DESPRE IMOBILUL NR. 6655**

Oficiul de Cadastru și Publicitate Imobiliară CARAS-SEVERIN  
Biroul de Cadastru și Publicitate Imobiliară Resita

**A. Partea I. Descrierea imobilului**

TEREN Extravilan

Adresa: Jud. Caraș-Severin

Nr. Crt	Nr cadastral Nr. topografic	Suprafața* (mp)	Observații / Referințe
A1		3.949	Sector cadastral:11 Teren neimprijmit;

**B. Partea II. Proprietari și acte**

Inscrieri privitoare la dreptul de proprietate și alte drepturi reale		Referințe
/		
Act Normativ nr. L7, din 13/03/1996 emis de PARLAMENTUL ROMANIEI;		
B1	Inscrierea provizorie, drept de PROPRIETATE, dobandit prin Lege, cota actuala 1/1 1) COMUNA CARASOVA, CIF:3227661	A1

**C. Partea III. SARCINI .**

Inscrieri privind dezmembramintele dreptului de proprietate, drepturi reale de garanție și sarcini	Referințe
NU SUNT	

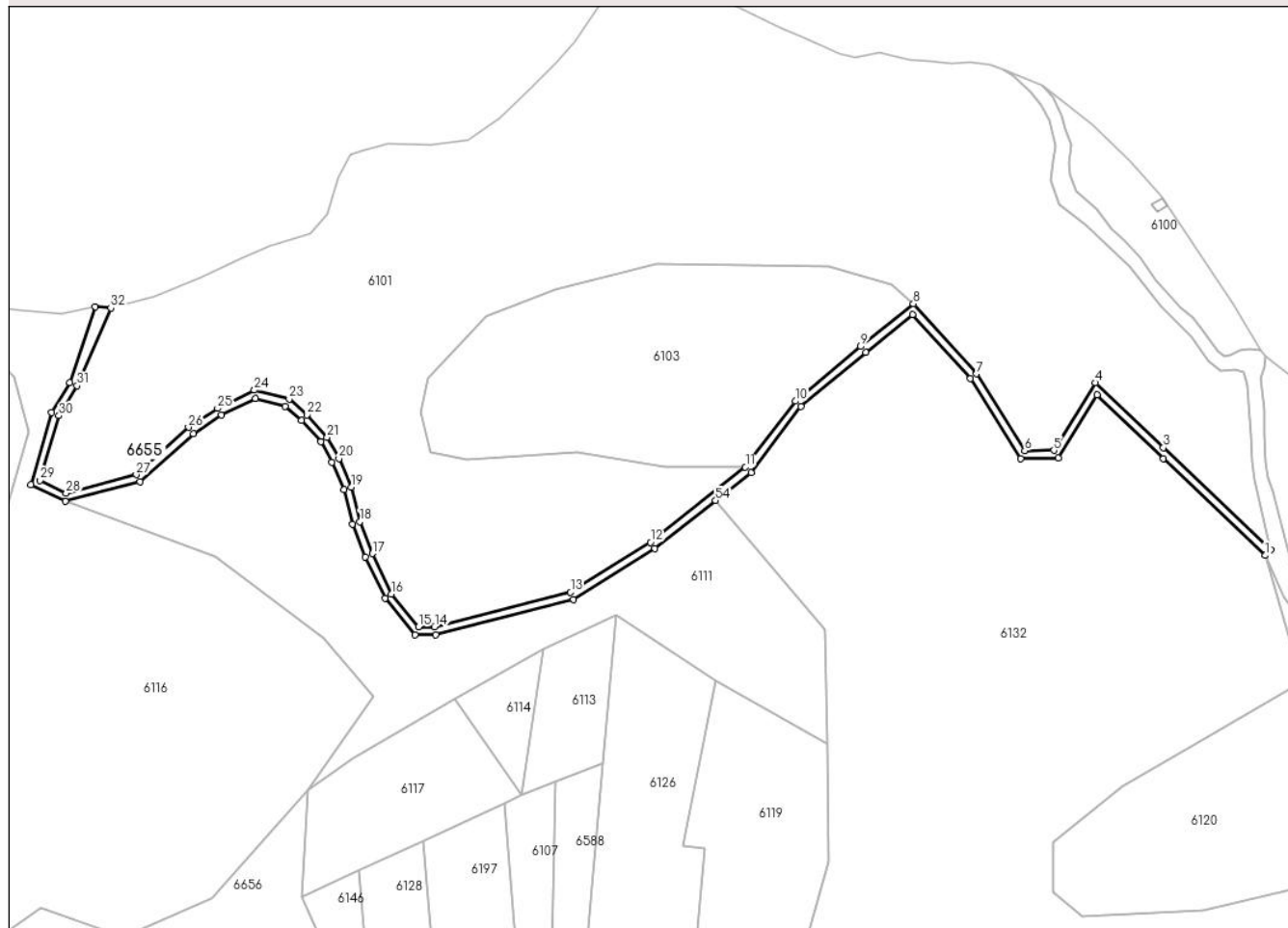
## Anexa Nr. 1 La Partea I

## Teren

Nr cadastral	Suprafața (mp)*	Observații / Referințe
	3.949	

\* Suprafața este determinată în planul de proiecție Stereo 70.

## DETALII LINIARE IMOBIL



## Date referitoare la teren

Crt	Categorie folosință	Intravilan	Suprafața (mp)	Tarla	Parcelă	Nr. topo	Observații / Referințe
1	drum	NU	3.949	-	-	-	DE- drum de exploatare

## Lungime Segmente

1) Valorile lungimilor segmentelor sunt obținute din proiecție în plan.

Punct început	X / Y	Punct sfârșit	X / Y	Lungime segment	Punct început	X / Y	Punct sfârșit	X / Y	Lungime segment	Punct început	X / Y	Punct sfârșit	X / Y	Lungime segment
1	255.111,327 419.389,316	2	255.114,085 419.392,213	4.0	2	255.114,085 419.392,213	3	255.058,905 419.444,739	76.18	3	255.058,905 419.444,739	4	255.023,853 419.478,106	48.39
4	255.023,853 419.478,106	5	255.002,489 419.443,389	40.76	5	255.002,489 419.443,389	6	254.987,545 419.443,084	14.94	6	254.987,545 419.443,084	7	254.962,792 419.482,705	46.71
7	254.962,792 419.482,705	8	254.930,226 419.518,715	48.55	8	254.930,226 419.518,715	9	254.903,14 419.496,745	34.87	9	254.903,14 419.496,745	10	254.869,517 419.468,664	43.80
10	254.869,517 419.468,664	11	254.843,808 419.434,734	42.56	11	254.843,808 419.434,734	12	254.794,941 419.396,037	62.33	12	254.794,941 419.396,037	13	254.753,873 419.370,349	48.44
13	254.753,873 419.370,349	14	254.683,981 419.352,627	72.10	14	254.683,981 419.352,627	15	254.675,666 419.352,524	8.315	15	254.675,666 419.352,524	16	254.661,809 419.369,544	21.94
16	254.661,809 419.369,544	17	254.651,985 419.390,22	22.89	17	254.651,985 419.390,22	18	254.645,488 419.406,713	17.72	18	254.645,488 419.406,713	19	254.641,06 419.424,394	18.22

Punct început	X / Y	Punct sfârșit	X / Y	Lungime segment	Punct început	X / Y	Punct sfârșit	X / Y	Lungime segment	Punct început	X / Y	Punct sfârșit	X / Y	Lungime segment
19	254.641,06 419.424,394	20	254.634,766 419.439,103	15.99 9	20	254.634,766 419.439,103	21	254.628,637 419.450,135	12.62	21	254.628,637 419.450,135	22	254.618,339 419.461,575	15.39 2
22	254.618,339 419.461,575	23	254.609,104 419.469,665	12.27 8	23	254.609,104 419.469,665	24	254.591,231 419.474,283	18.46	24	254.591,231 419.474,283	25	254.572,316 419.464,911	21.11
25	254.572,316 419.464,911	26	254.557,299 419.455,206	17.88	26	254.557,299 419.455,206	27	254.530,456 419.430,807	36.27 5	27	254.530,456 419.430,807	28	254.494,376 419.421,32	37.30 7
28	254.494,376 419.421,32	29	254.480,992 419.427,843	14.88 9	29	254.480,992 419.427,843	30	254.490,679 419.461,206	34.74	30	254.490,679 419.461,206	31	254.499,97 419.476,541	17.93
31	254.499,97 419.476,541	32	254.517,418 419.516,489	43.59 3	32	254.517,418 419.516,489	33	254.509,357 419.517,147	8.087	33	254.509,357 419.517,147	34	254.496,318 419.478,233	41.04
34	254.496,318 419.478,233	35	254.486,985 419.462,827	18.01 3	35	254.486,985 419.462,827	36	254.476,212 419.425,724	38.63 6	36	254.476,212 419.425,724	37	254.493,957 419.417,074	19.74 1
37	254.493,957 419.417,074	38	254.532,421 419.427,188	39.77 1	38	254.532,421 419.427,188	39	254.559,746 419.452,025	36.92 6	39	254.559,746 419.452,025	40	254.574,296 419.461,428	17.32 3
40	254.574,296 419.461,428	41	254.591,673 419.470,038	19.39 3	41	254.591,673 419.470,038	42	254.607,183 419.466,03	16.02	42	254.607,183 419.466,03	43	254.615,525 419.458,723	11.09
43	254.615,525 419.458,723	44	254.625,361 419.447,796	14.70 2	44	254.625,361 419.447,796	45	254.631,17 419.437,34	11.96 1	45	254.631,17 419.437,34	46	254.637,257 419.423,114	15.47 4
46	254.637,257 419.423,114	47	254.641,671 419.405,489	18.16 9	47	254.641,671 419.405,489	48	254.648,314 419.388,626	18.12 4	48	254.648,314 419.388,626	49	254.658,403 419.367,392	23.50 9
49	254.658,403 419.367,392	50	254.673,784 419.348,501	24.36 1	50	254.673,784 419.348,501	51	254.684,504 419.348,633	10.72 1	51	254.684,504 419.348,633	52	254.755,463 419.366,626	73.20 4
52	254.755,463 419.366,626	53	254.797,251 419.392,763	49.28 8	53	254.797,251 419.392,763	54	254.828,533 419.417,536	39.90 3	54	254.828,533 419.417,536	55	254.846,689 419.431,914	23.16
55	254.846,689 419.431,914	56	254.872,43 419.465,885	42.62 2	56	254.872,43 419.465,885	57	254.905,682 419.493,657	43.32 4	57	254.905,682 419.493,657	58	254.929,802 419.513,22	31.05 6
58	254.929,802 419.513,22	59	254.959,588 419.480,285	44.40 6	59	254.959,588 419.480,285	60	254.985,356 419.439,039	48.63 4	60	254.985,356 419.439,039	61	255.004,752 419.439,434	19.40 1
61	255.004,752 419.439,434	62	255.024,672 419.471,804	38.00 7	62	255.024,672 419.471,804	63	255.058,971 419.439,154	47.35 5	63	255.058,971 419.439,154	1	255.111,327 419.389,316	72.28 4

\*\* Lungimile segmentelor sunt determinate în planul de proiecție Stereo 70 și sunt rotunjite la 1 milimetru.

\*\*\* Distanța dintre puncte este formată din segmente cumulate ce sunt mai mici decât valoarea 1 milimetru.



**DATE DESPRE IMOBILUL NR. 6656**

Oficiul de Cadastru și Publicitate Imobiliară CARAS-SEVERIN  
Biroul de Cadastru și Publicitate Imobiliară Resita

**A. Partea I. Descrierea imobilului**

TEREN Extravilan

Adresa: Jud. Caraș-Severin

Nr. Crt	Nr cadastral Nr. topografic	Suprafața* (mp)	Observații / Referințe
A1		20.000	Sector cadastral:11 Teren neimprejmuț;

**B. Partea II. Proprietari și acte**

Inscrieri privitoare la dreptul de proprietate și alte drepturi reale		Referințe
/		
Act Administrativ nr. 602, din 23/08/1991 emis de PREFECTURA JUDETULUI C-S;		
B1	Intabulare, drept de PROPRIETATE, dobandit prin Lege, cota actuala 1/1 1) <b>COMUNA CARASOVA</b> , CIF:3227661, - domeniu privat	A1
B2	Intabulare, drept de ADMINISTRARE, dobandit prin Lege, cota actuala 1/1 1) <b>CONSILIUL LOCAL AL COMUNEI CARASOVA</b> , CIF:999999999999	A1

**C. Partea III. SARCINI .**

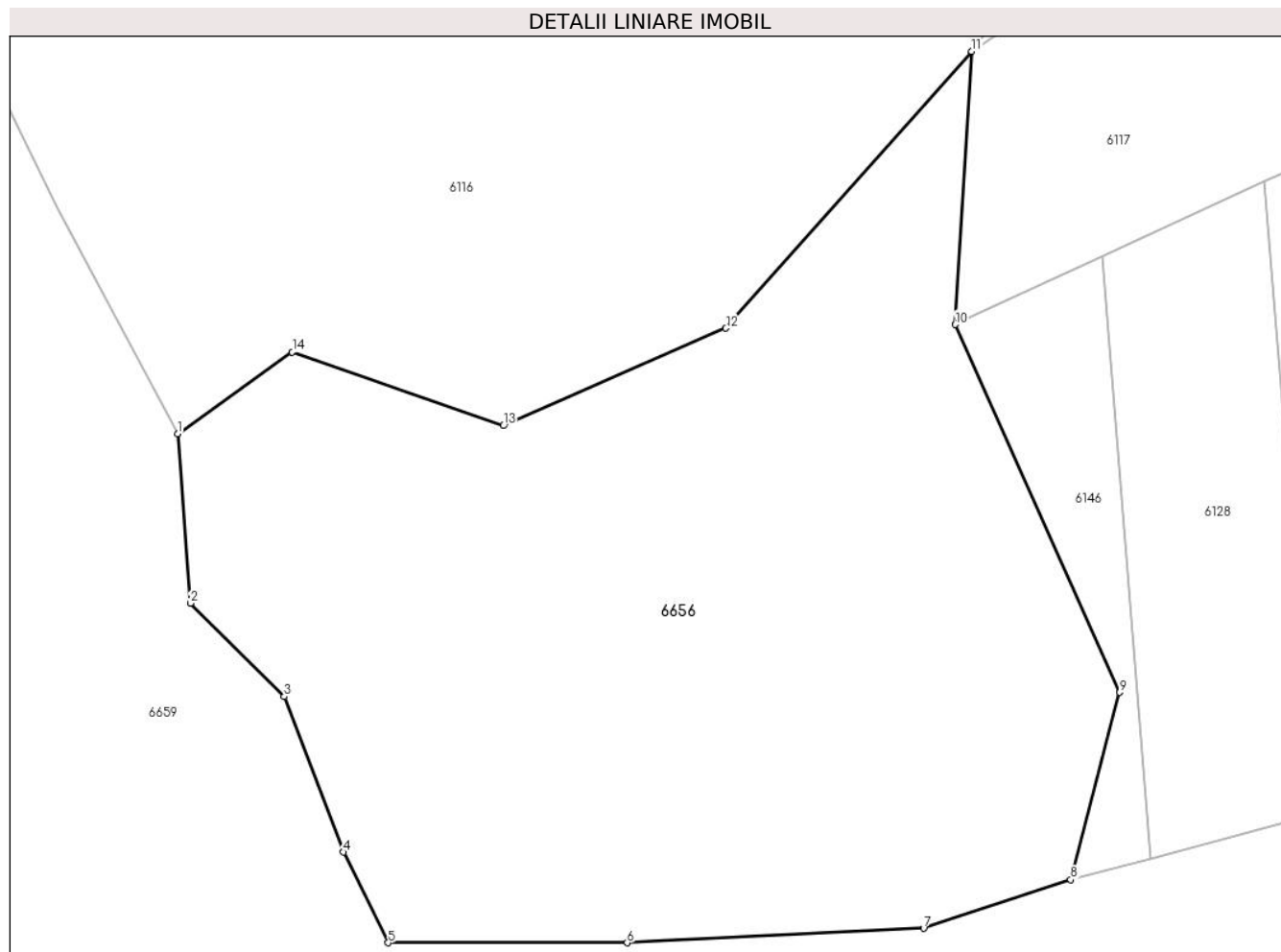
Inscrieri privind dezmembramintele dreptului de proprietate, drepturi reale de garanție și sarcini	Referințe
NU SUNT	

## Anexa Nr. 1 La Partea I

## Teren

Nr cadastral	Suprafața (mp)*	Observații / Referințe
	20.000	

\* Suprafața este determinată în planul de proiecție Stereo 70.



## Date referitoare la teren

Crt	Categorie folosință	Intra vilan	Suprafața (mp)	Tarla	Parcelă	Nr. topo	Observații / Referințe
1	pasune	NU	20.000	-	398	-	Pasune împadurita.

## Lungime Segmente

1) Valorile lungimilor segmentelor sunt obținute din proiecție în plan.

Punct început	X / Y	Punct sfârșit	X / Y	Lungime segment (** (m)
1	254.458,24 419.191,766	2	254.460,837 419.157,484	34.38
2	254.460,837 419.157,484	3	254.479,83 419.138,633	26.761
3	254.479,83 419.138,633	4	254.491,815 419.107,251	33.593
4	254.491,815 419.107,251	5	254.500,838 419.088,922	20.429
5	254.500,838 419.088,922	6	254.549,15 419.088,922	48.312



Punct început	X / Y	Punct sfârșit	X / Y	Lungime segment (** (m)
6	254.549,15 419.088,922	7	254.609,106 419.091,823	60.027
7	254.609,106 419.091,823	8	254.638,857 419.101,671	31.338
8	254.638,857 419.101,671	9	254.648,793 419.139,494	39.106
9	254.648,793 419.139,494	10	254.615,514 419.213,795	81.413
10	254.615,514 419.213,795	11	254.618,86 419.268,981	55.288
11	254.618,86 419.268,981	12	254.569,144 419.213,078	74.812
12	254.569,144 419.213,078	13	254.524,102 419.193,374	49.164
13	254.524,102 419.193,374	14	254.481,436 419.208,253	45.185
14	254.481,436 419.208,253	1	254.458,24 419.191,766	28.459

\*\* Lungimile segmentelor sunt determinate în planul de proiecție Stereo 70 și sunt rotunjite la 1 milimetru.

\*\*\* Distanța dintre puncte este formată din segmente cumulate ce sunt mai mici decât valoarea 1 milimetru.



**DATE DESPRE IMOBILUL NR. 6657**

Oficiul de Cadastru și Publicitate Imobiliară CARAS-SEVERIN  
Biroul de Cadastru și Publicitate Imobiliară Resita

**A. Partea I. Descrierea imobilului**

TEREN Extravilan

Adresa: Jud. Caraș-Severin

Nr. Crt	Nr cadastral Nr. topografic	Suprafața* (mp)	Observații / Referințe
A1		42.300	Sector cadastral:11 Teren neimpregmuit;

**B. Partea II. Proprietari și acte**

Inscrieri privitoare la dreptul de proprietate și alte drepturi reale		Referințe
/		
Act Administrativ nr. 602, din 23/08/1991 emis de PREFECTURA JUDETULUI C-S;		
B1	Intabulare, drept de PROPRIETATE, dobandit prin Lege, cota actuala 1/1 1) <b>COMUNA CARASOVA</b> , CIF:3227661, - domeniu privat	A1
B2	Intabulare, drept de ADMINISTRARE, dobandit prin Lege, cota actuala 1/1 1) <b>CONSILIUL LOCAL AL COMUNEI CARASOVA</b> , CIF:999999999999	A1

**C. Partea III. SARCINI .**

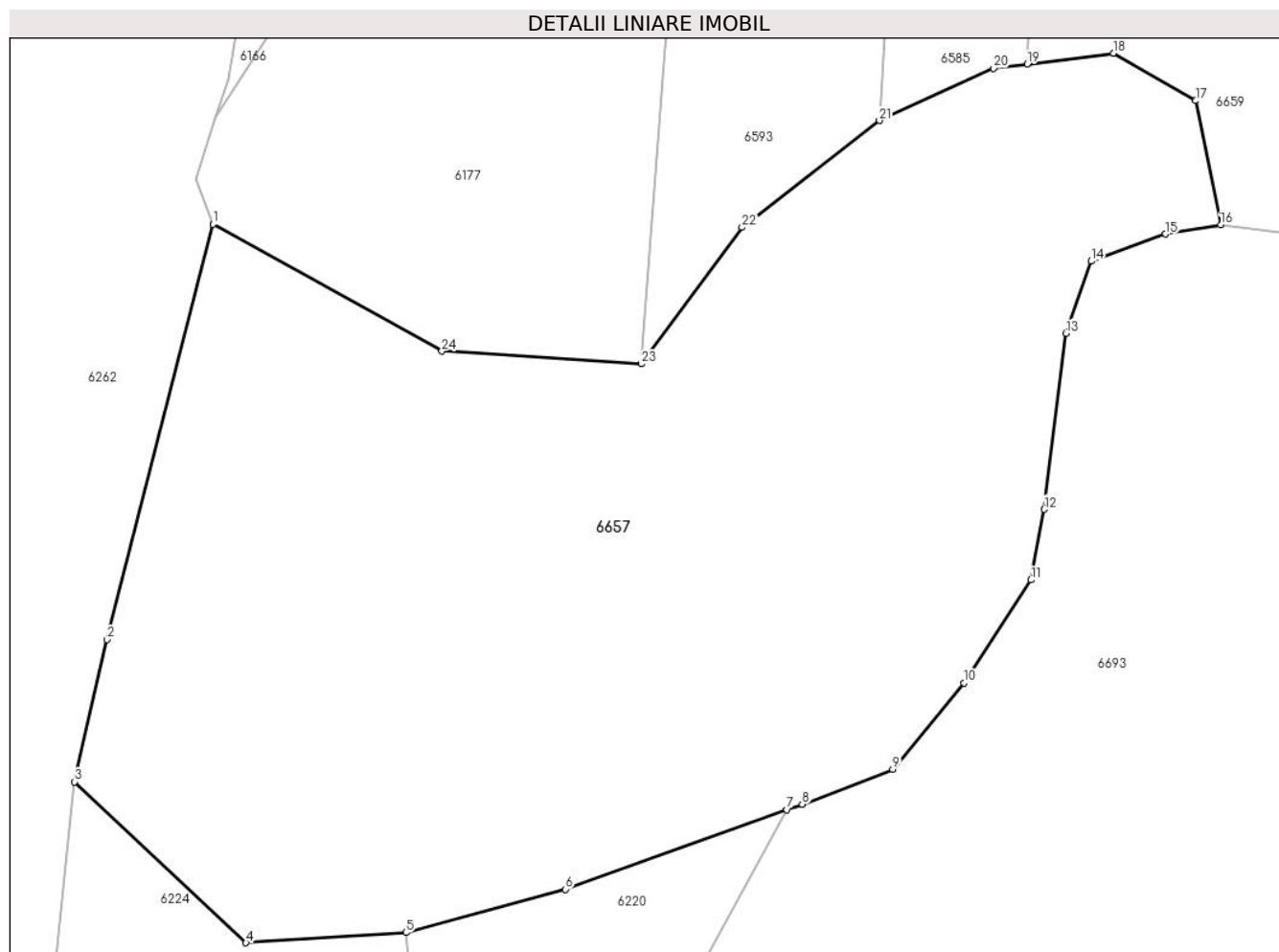
Inscrieri privind dezmembramintele dreptului de proprietate, drepturi reale de garanție și sarcini	Referințe
NU SUNT	

## Anexa Nr. 1 La Partea I

## Teren

Nr cadastral	Suprafața (mp)*	Observații / Referințe
	42.300	

\* Suprafața este determinată în planul de proiecție Stereo 70.



## Date referitoare la teren

Crt	Categorie folosință	Intravilan	Suprafața (mp)	Tarla	Parcelă	Nr. topo	Observații / Referințe
1	pașune	NU	42.300	-	404	-	Pășune împadurita.

## Lungime Segmente

1) Valorile lungimilor segmentelor sunt obținute din proiecție în plan.

Punct început	X / Y	Punct sfârșit	X / Y	Lungime segment (** (m)
1	254.357,5 418.872,738	2	254.328,765 418.760,156	116.192
3	254.319,983 418.721,636	4	254.366,487 418.678,009	63.765
5	254.409,888 418.680,785	6	254.453,074 418.692,492	44.745
7	254.513,161 418.714,047	8	254.517,338 418.715,545	4.437
9	254.541,819 418.725,015	10	254.561,117 418.748,45	30.357

Punct început	X / Y	Punct sfârșit	X / Y	Lungime segment (** (m)
2	254.328,765 418.760,156	3	254.319,983 418.721,636	39.508
4	254.366,487 418.678,009	5	254.409,888 418.680,785	43.49
6	254.453,074 418.692,492	7	254.513,161 418.714,047	63.836
8	254.517,338 418.715,545	9	254.541,819 418.725,015	26.249
10	254.561,117 418.748,45	11	254.579,333 418.776,3	33.279

Punct început	X / Y	Punct sfârșit	X / Y	Lungime segment (** (m)
11	254.579,333 418.776,3	12	254.582,936 418.795,467	19.503
13	254.588,818 418.843,139	14	254.595,667 418.862,696	20.722
15	254.615,876 418.870,037	16	254.630,834 418.872,539	15.166
17	254.624,04 418.906,193	18	254.601,804 418.919,06	25.69
19	254.578,314 418.916,101	20	254.569,222 418.914,955	9.165
21	254.538,249 418.900,821	22	254.500,997 418.871,844	47.194
23	254.473,718 418.834,866	24	254.419,578 418.838,304	54.249

Punct început	X / Y	Punct sfârșit	X / Y	Lungime segment (** (m)
12	254.582,936 418.795,467	13	254.588,818 418.843,139	48.034
14	254.595,667 418.862,696	15	254.615,876 418.870,037	21.501
16	254.630,834 418.872,539	17	254.624,04 418.906,193	34.333
18	254.601,804 418.919,06	19	254.578,314 418.916,101	23.675
20	254.569,222 418.914,955	21	254.538,249 418.900,821	34.045
22	254.500,997 418.871,844	23	254.473,718 418.834,866	45.952
24	254.419,578 418.838,304	1	254.357,5 418.872,738	70.989

\*\* Lungimile segmentelor sunt determinate în planul de proiecție Stereo 70 și sunt rotunjite la 1 milimetru.

\*\*\* Distanța dintre puncte este formată din segmente cumulate ce sunt mai mici decât valoarea 1 milimetru.



**DATE DESPRE IMOBILUL NR. 6658**

Oficiul de Cadastru și Publicitate Imobiliară CARAS-SEVERIN  
Biroul de Cadastru și Publicitate Imobiliară Resita

**A. Partea I. Descrierea imobilului**

TEREN Extravilan

Nr. CF vechi:1228 Carasova

Nr. topografic:2843

Adresa: Jud. Caraș-Severin

Nr. Crt	Nr cadastral Nr. topografic	Suprafața* (mp)	Observații / Referințe
A1		19.803	Sector cadastral:11 Teren neimprejmuit;

**B. Partea II. Proprietari și acte**

Inscrieri privitoare la dreptul de proprietate și alte drepturi reale		Referințe
<b>170 / 29/01/1940</b>		
Hotarare Judecatoreasca nr. GI 1667/1939, din 01/01/1940 emis de JUD. MIXTA RESITA;		
B1	Intabulare, drept de PROPRIETATE, asupra 5755 mp, dobandit prin Hotarare Judecatoreasca, cota actuala 1/1 1) MILOS MATEI	A1
/		
Act Normativ nr. L7, din 13/03/1996 emis de PARLAMENTUL ROMANIEI;		
B2	Intabulare, drept de PROPRIETATE, asupra 14048 mp, dobandit prin Lege, cota actuala 1/1 1) NEIDENTIFICAT NEIDENTIFICAT	A1

**C. Partea III. SARCINI .**

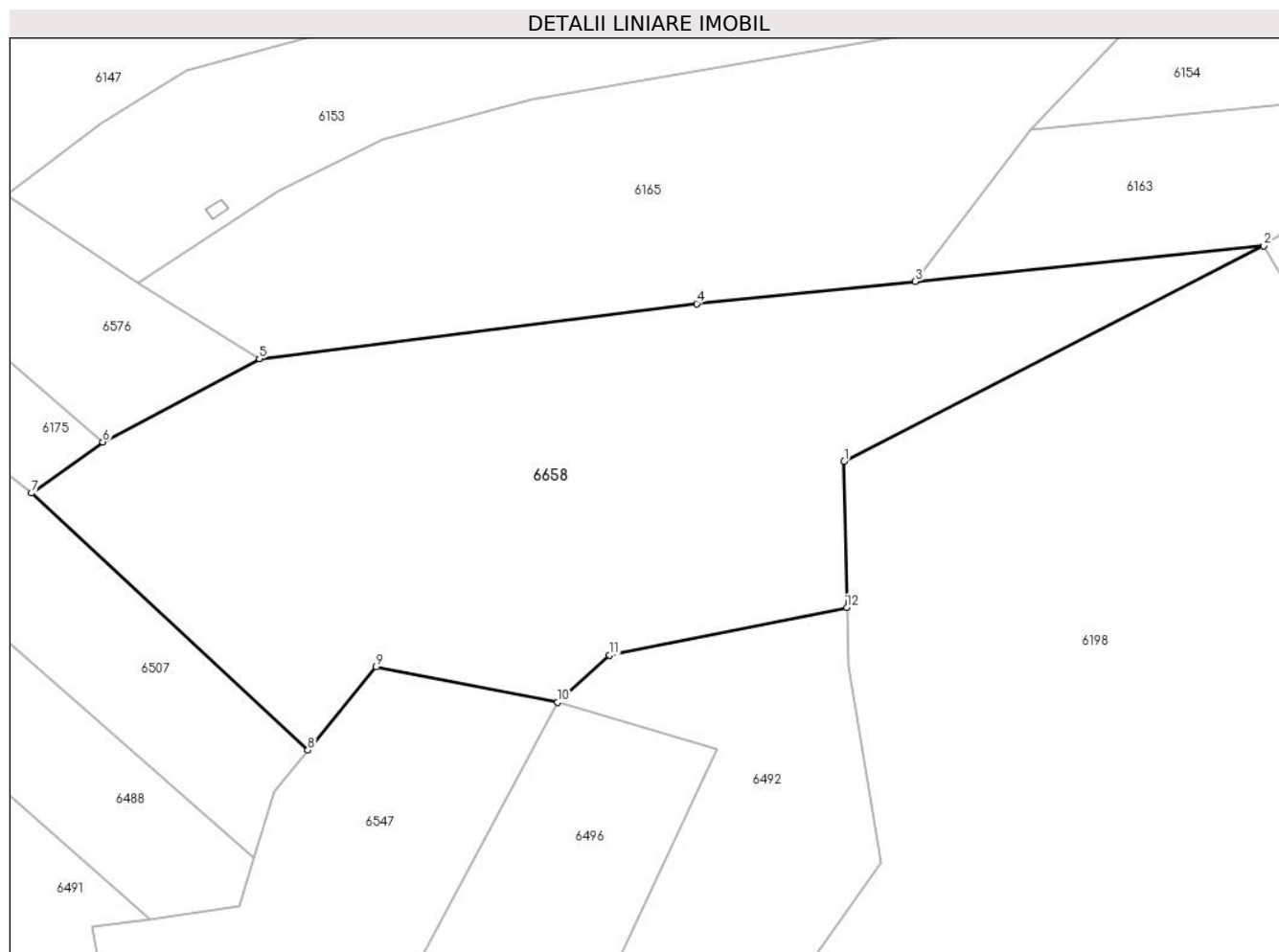
Inscrieri privind dezmembramintele dreptului de proprietate, drepturi reale de garanție și sarcini	Referințe
NU SUNT	

## Anexa Nr. 1 La Partea I

## Teren

Nr cadastral	Suprafața (mp)*	Observații / Referințe
	19.803	

\* Suprafața este determinată în planul de proiecție Stereo 70.



## Date referitoare la teren

Crt	Categorie folosință	Intra vilan	Suprafața (mp)	Tarla	Parcelă	Nr. topo	Observații / Referințe
1	faneata	NU	19.803	-	-	2843	Den. de loc: Prikiste. Se identifica total cu nr. top 2843 din CF 1228 Carasova.

## Lungime Segmente

1) Valorile lungimilor segmentelor sunt obținute din proiecție în plan.

Punct început	X / Y	Punct sfârșit	X / Y	Lungime segment (** (m)
1	256.049,389 418.897,504	2	256.161,071 418.954,823	125.531
2	256.161,071 418.954,823	3	256.068,328 418.945,385	93.222
3	256.068,328 418.945,385	4	256.010,153 418.939,465	58.475
4	256.010,153 418.939,465	5	255.893,735 418.924,775	117.341
5	255.893,735 418.924,775	6	255.852,06 418.902,687	47.166



Punct început	X / Y	Punct sfârșit	X / Y	Lungime segment (** (m)
6	255.852,06 418.902,687	7	255.833,103 418.889,08	23.335
7	255.833,103 418.889,08	8	255.906,627 418.820,716	100.396
8	255.906,627 418.820,716	9	255.924,82 418.842,834	28.639
9	255.924,82 418.842,834	10	255.973,144 418.833,397	49.237
10	255.973,144 418.833,397	11	255.986,955 418.846,004	18.699
11	255.986,955 418.846,004	12	256.050,107 418.858,627	64.401
12	256.050,107 418.858,627	1	256.049,389 418.897,504	38.884

\*\* Lungimile segmentelor sunt determinate în planul de proiecție Stereo 70 și sunt rotunjite la 1 milimetru.

\*\*\* Distanța dintre puncte este formată din segmente cumulate ce sunt mai mici decât valoarea 1 milimetru.



**DATE DESPRE IMOBILUL NR. 6659**

Oficiul de Cadastru și Publicitate Imobiliară CARAS-SEVERIN  
Biroul de Cadastru și Publicitate Imobiliară Resita

**A. Partea I. Descrierea imobilului**

TEREN Extravilan

Adresa: Jud. Caraș-Severin

Nr. Crt	Nr cadastral Nr. topografic	Suprafața* (mp)	Observații / Referințe
A1		197.353	Sector cadastral:11 Teren neimprejmit;

**B. Partea II. Proprietari și acte**

Inscrieri privitoare la dreptul de proprietate și alte drepturi reale		Referințe
/		
Act Administrativ nr. Adeverinta nr. 3902, din 01/11/2024 emis de PRIMARIA COMUNEI CARASOVA;		
B1	Inscrierea posesiei, drept de PROPRIETATE, dobandit prin Lege, cota actuala 1/1 1) NEIDENTIFICAT NEIDENTIFICAT	A1
Act Normativ nr. 7, din 13/03/1996 emis de PARLAMENTUL ROMANIEI;		
B2	Se noteaza mentiunea proprietar neidentificat.	A1

**C. Partea III. SARCINI .**

Inscrieri privind dezmembramintele dreptului de proprietate, drepturi reale de garanție și sarcini	Referințe
NU SUNT	



Punct început	X / Y	Punct sfârșit	X / Y	Lungime segment	Punct început	X / Y	Punct sfârșit	X / Y	Lungime segment	Punct început	X / Y	Punct sfârșit	X / Y	Lungime segment
16	254.725,586 419.045,007	17	254.688,412 419.114,837	79.108	17	254.688,412 419.114,837	18	254.655,03 419.105,968	34.54	18	254.655,03 419.105,968	19	254.638,857 419.101,671	16.734
19	254.638,857 419.101,671	20	254.609,106 419.091,823	31.338	20	254.609,106 419.091,823	21	254.549,15 419.088,922	60.027	21	254.549,15 419.088,922	22	254.500,838 419.088,922	48.312
22	254.500,838 419.088,922	23	254.491,815 419.107,251	20.429	23	254.491,815 419.107,251	24	254.479,83 419.138,633	33.593	24	254.479,83 419.138,633	25	254.460,837 419.157,484	26.761
25	254.460,837 419.157,484	26	254.458,24 419.191,766	34.38	26	254.458,24 419.191,766	27	254.434,021 419.237,469	51.723	27	254.434,021 419.237,469	28	254.417,767 419.270,269	36.607
28	254.417,767 419.270,269	29	254.421,717 419.333,226	63.081	29	254.421,717 419.333,226	30	254.454,662 419.381,074	58.092	30	254.454,662 419.381,074	31	254.474,864 419.452,816	74.533
31	254.474,864 419.452,816	32	254.467,614 419.480,926	29.029	32	254.467,614 419.480,926	33	254.456,499 419.492,375	15.957	33	254.456,499 419.492,375	34	254.416,259 419.507,601	43.024
34	254.416,259 419.507,601	35	254.348,167 419.511,898	68.227	35	254.348,167 419.511,898	36	254.329,327 419.495,174	25.193	36	254.329,327 419.495,174	37	254.309,812 419.469,109	32.561
37	254.309,812 419.469,109	38	254.295,033 419.447,352	26.302	38	254.295,033 419.447,352	39	254.281,23 419.434,466	18.883	39	254.281,23 419.434,466	40	254.261,992 419.424,516	21.659
40	254.261,992 419.424,516	41	254.250,447 419.401,092	26.115	41	254.250,447 419.401,092	42	254.259,922 419.357,973	44.148	42	254.259,922 419.357,973	43	254.275,617 419.304,733	55.505
43	254.275,617 419.304,733	44	254.297,493 419.285,061	29.42	44	254.297,493 419.285,061	45	254.311,588 419.287,314	14.274	45	254.311,588 419.287,314	46	254.322,229 419.304,47	20.187
46	254.322,229 419.304,47	47	254.332,344 419.319,593	18.195	47	254.332,344 419.319,593	48	254.356,157 419.321,074	23.858	48	254.356,157 419.321,074	49	254.378,279 419.314,044	23.212
49	254.378,279 419.314,044	50	254.376,703 419.284,893	29.194	50	254.376,703 419.284,893	51	254.336,529 419.270,485	42.679	51	254.336,529 419.270,485	52	254.302,198 419.252,898	38.573
52	254.302,198 419.252,898	53	254.258,459 419.250,046	43.832	53	254.258,459 419.250,046	54	254.209,924 419.252,079	48.577	54	254.209,924 419.252,079	55	254.160,454 419.261,411	50.342
55	254.160,454 419.261,411	56	254.068,786 419.238,724	94.434	56	254.068,786 419.238,724	57	253.977,707 419.214,664	94.204	57	253.977,707 419.214,664	58	253.950,945 419.198,333	31.351
58	253.950,945 419.198,333	59	253.935,663 419.185,785	19.773	59	253.935,663 419.185,785	60	253.929,11 419.151,469	34.936	60	253.929,11 419.151,469	61	253.950,537 419.112,595	44.388
61	253.950,537 419.112,595	62	253.922,663 419.069,026	51.723	62	253.922,663 419.069,026	63	253.880,005 419.022,744	62.941	63	253.880,005 419.022,744	64	253.875,408 418.943,758	79.12
64	253.875,408 418.943,758	65	253.935,054 418.955,07	60.709	65	253.935,054 418.955,07	66	254.019,067 418.983,293	88.627	66	254.019,067 418.983,293	67	254.048,06 418.995,398	31.419
67	254.048,06 418.995,398	68	254.080,245 419.027,269	45.295	68	254.080,245 419.027,269	69	254.091,848 418.985,378	43.469	69	254.091,848 418.985,378	70	254.118,521 419.029,578	51.625
70	254.118,521 419.029,578	71	254.161,893 419.101,45	83.944	71	254.161,893 419.101,45	72	254.173,439 419.118,217	20.358	72	254.173,439 419.118,217	73	254.185,948 419.130,99	17.878
73	254.185,948 419.130,99	74	254.222,523 419.144,306	38.924	74	254.222,523 419.144,306	75	254.235,44 419.145,801	13.003	75	254.235,44 419.145,801	76	254.254,691 419.115,086	36.249
76	254.254,691 419.115,086	77	254.257,207 419.091,088	24.129	77	254.257,207 419.091,088	78	254.249,067 419.076,176	16.989	78	254.249,067 419.076,176	79	254.323,018 419.062,732	75.163
79	254.323,018 419.062,732	80	254.370,529 419.049,805	49.239	80	254.370,529 419.049,805	81	254.430,553 419.027,677	63.973	81	254.430,553 419.027,677	82	254.485,55 419.009,651	57.876
82	254.485,55 419.009,651	83	254.591,346 419.057,618	116.162	83	254.591,346 419.057,618	84	254.610,612 419.013,029	48.574	84	254.610,612 419.013,029	85	254.582,223 419.000,666	30.964
85	254.582,223 419.000,666	86	254.578,314 418.916,101	84.656	86	254.578,314 418.916,101	87	254.601,804 418.919,06	23.675	87	254.601,804 418.919,06	88	254.624,04 418.906,193	25.69
88	254.624,04 418.906,193	89	254.630,834 418.872,539	34.333	89	254.630,834 418.872,539	90	254.736,071 418.859,537	106.037	90	254.736,071 418.859,537	91	254.744,265 418.900,662	41.933
91	254.744,265 418.900,662	92	254.725,506 418.944,118	47.332	92	254.725,506 418.944,118	1	254.714,904 418.963,495	22.088					

\*\* Lungimile segmentelor sunt determinate în planul de proiecție Stereo 70 și sunt rotunjite la 1 milimetru.

\*\*\* Distanța dintre puncte este formată din segmente cumulate ce sunt mai mici decât valoarea 1 milimetru.



**DATE DESPRE IMOBILUL NR. 6692**

Oficiul de Cadastru și Publicitate Imobiliară CARAS-SEVERIN  
Biroul de Cadastru și Publicitate Imobiliară Resita

**A. Partea I. Descrierea imobilului**

TEREN Extravilan

Nr. CF vechi:3995 Carasova  
Nr. topografic:2745/3, 2745/6

Adresa: Jud. Caraș-Severin

Nr. Crt	Nr cadastral Nr. topografic	Suprafața* (mp)	Observații / Referințe
A1		26.985	Sector cadastral:11 Teren neimprejmuit;

**B. Partea II. Proprietari și acte**

Inscrieri privitoare la dreptul de proprietate și alte drepturi reale	Referințe
<b>1441 / 31/07/1941</b>	
Hotarare Judecatoreasca nr. R.A. 11910, din 11/07/1941 emis de Judecatoria Mixta Resita;	
B1	Intabulare, drept de PROPRIETATE, dobandit prin Hotarare Judecatoreasca, cota actuala 1/1
1) COMUNA CARASOVA, CIF:3227661	

**C. Partea III. SARCINI .**

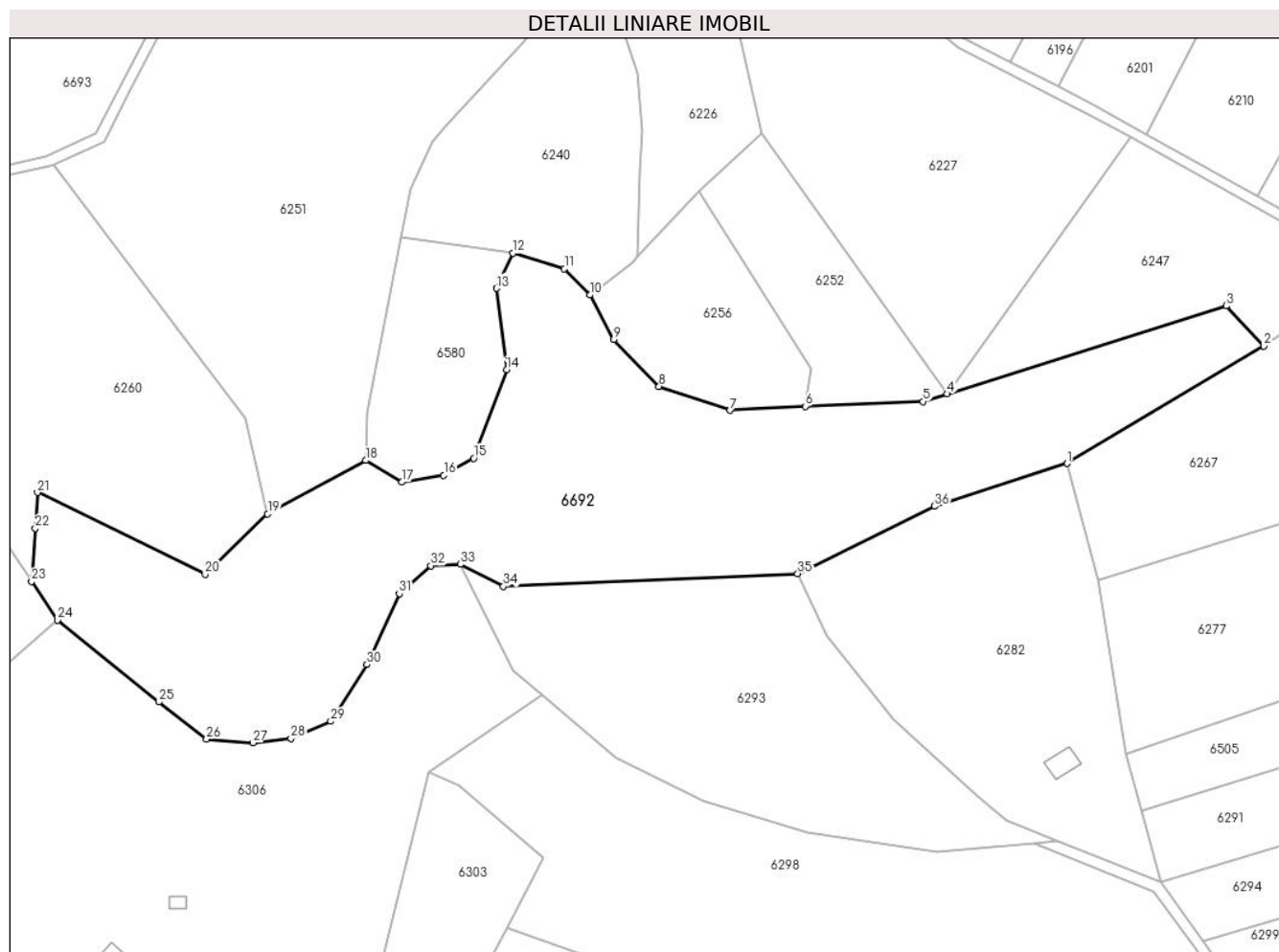
Inscrieri privind dezmembramintele dreptului de proprietate, drepturi reale de garanție și sarcini	Referințe
NU SUNT	

## Anexa Nr. 1 La Partea I

## Teren

Nr cadastral	Suprafața (mp)*	Observații / Referințe
	26.985	

\* Suprafața este determinată în planul de proiecție Stereo 70.



## Date referitoare la teren

Crt	Categorie folosință	Intravilan	Suprafața (mp)	Tarla	Parcelă	Nr. topo	Observații / Referințe
1	pasune	NU	26.985	-	-	2745/3, 2745/6	Pasune împadurita. Se identifica cu nr. top 2745/3, 2745/6 din CF 3995 Carasova

## Lungime Segmente

1) Valorile lungimilor segmentelor sunt obținute din proiecție în plan.

Punct început	X / Y	Punct sfârșit	X / Y	Lungime segment (** (m)
1	255.041,318 418.496,66	2	255.115,217 418.540,816	86.086
3	255.101,145 418.555,874	4	254.996,32 418.522,789	109.923
5	254.987,212 418.519,914	6	254.942,942 418.518,099	44.307
7	254.914,694 418.516,618	8	254.888,016 418.525,63	28.159
9	254.870,986 418.543,209	10	254.861,968 418.559,922	18.991

Punct început	X / Y	Punct sfârșit	X / Y	Lungime segment (** (m)
2	255.115,217 418.540,816	3	255.101,145 418.555,874	20.61
4	254.996,32 418.522,789	5	254.987,212 418.519,914	9.55
6	254.942,942 418.518,099	7	254.914,694 418.516,618	28.286
8	254.888,016 418.525,63	9	254.870,986 418.543,209	24.475
10	254.861,968 418.559,922	11	254.852,404 418.569,821	13.765



Punct început	X / Y	Punct sfârșit	X / Y	Lungime segment (** (m)
11	254.852,404 418.569,821	12	254.833,167 418.575,606	20.088
13	254.826,861 418.562,427	14	254.830,759 418.531,875	30.8
15	254.818,334 418.498,63	16	254.807,078 418.492,28	12.924
17	254.791,331 418.489,664	18	254.777,859 418.497,787	15.732
19	254.740,911 418.477,743	20	254.717,461 418.455,102	32.596
21	254.654,444 418.485,761	22	254.653,617 418.472,297	13.489
23	254.652,227 418.452,407	24	254.661,994 418.437,895	17.493
25	254.700,023 418.407,124	26	254.717,957 418.393,132	22.746
27	254.735,319 418.391,8	28	254.749,681 418.393,436	14.455
29	254.764,63 418.399,849	30	254.778,259 418.421,14	25.28
31	254.790,39 418.447,772	32	254.802,201 418.458,28	15.808
33	254.813,289 418.458,834	34	254.829,516 418.450,526	18.23
35	254.940,113 418.455,266	36	254.991,466 418.480,597	57.261

Punct început	X / Y	Punct sfârșit	X / Y	Lungime segment (** (m)
12	254.833,167 418.575,606	13	254.826,861 418.562,427	14.611
14	254.830,759 418.531,875	15	254.818,334 418.498,63	35.491
16	254.807,078 418.492,28	17	254.791,331 418.489,664	15.962
18	254.777,859 418.497,787	19	254.740,911 418.477,743	42.035
20	254.717,461 418.455,102	21	254.654,444 418.485,761	70.079
22	254.653,617 418.472,297	23	254.652,227 418.452,407	19.938
24	254.661,994 418.437,895	25	254.700,023 418.407,124	48.918
26	254.717,957 418.393,132	27	254.735,319 418.391,8	17.414
28	254.749,681 418.393,436	29	254.764,63 418.399,849	16.266
30	254.778,259 418.421,14	31	254.790,39 418.447,772	29.265
32	254.802,201 418.458,28	33	254.813,289 418.458,834	11.102
34	254.829,516 418.450,526	35	254.940,113 418.455,266	110.698
36	254.991,466 418.480,597	1	255.041,318 418.496,66	52.376

\*\* Lungimile segmentelor sunt determinate în planul de proiecție Stereo 70 și sunt rotunjite la 1 milimetru.

\*\*\* Distanța dintre puncte este formată din segmente cumulate ce sunt mai mici decât valoarea 1 milimetru.



**DATE DESPRE IMOBILUL NR. 6693**

Oficiul de Cadastru și Publicitate Imobiliară CARAS-SEVERIN  
Biroul de Cadastru și Publicitate Imobiliară Resita

**A. Partea I. Descrierea imobilului**

TEREN Extravilan

Adresa: Jud. Caraș-Severin

Nr. Crt	Nr cadastral Nr. topografic	Suprafața* (mp)	Observații / Referințe
A1		63.434	Sector cadastral:11 Teren neimpregmuit;

**B. Partea II. Proprietari și acte**

Inscrieri privitoare la dreptul de proprietate și alte drepturi reale		Referințe
/		
Act Administrativ nr. Adeverinta nr. 3902, din 01/11/2024 emis de PRIMARIA COMUNEI CARASOVA;		
B1	Inscrierea posesiei, drept de PROPRIETATE, dobandit prin Lege, cota actuala 1/1 1) NEIDENTIFICAT NEIDENTIFICAT	A1
Act Normativ nr. 7, din 13/03/1996 emis de PARLAMENTUL ROMANIEI;		
B2	Se noteaza mentiunea proprietar neidentificat.	A1

**C. Partea III. SARCINI .**

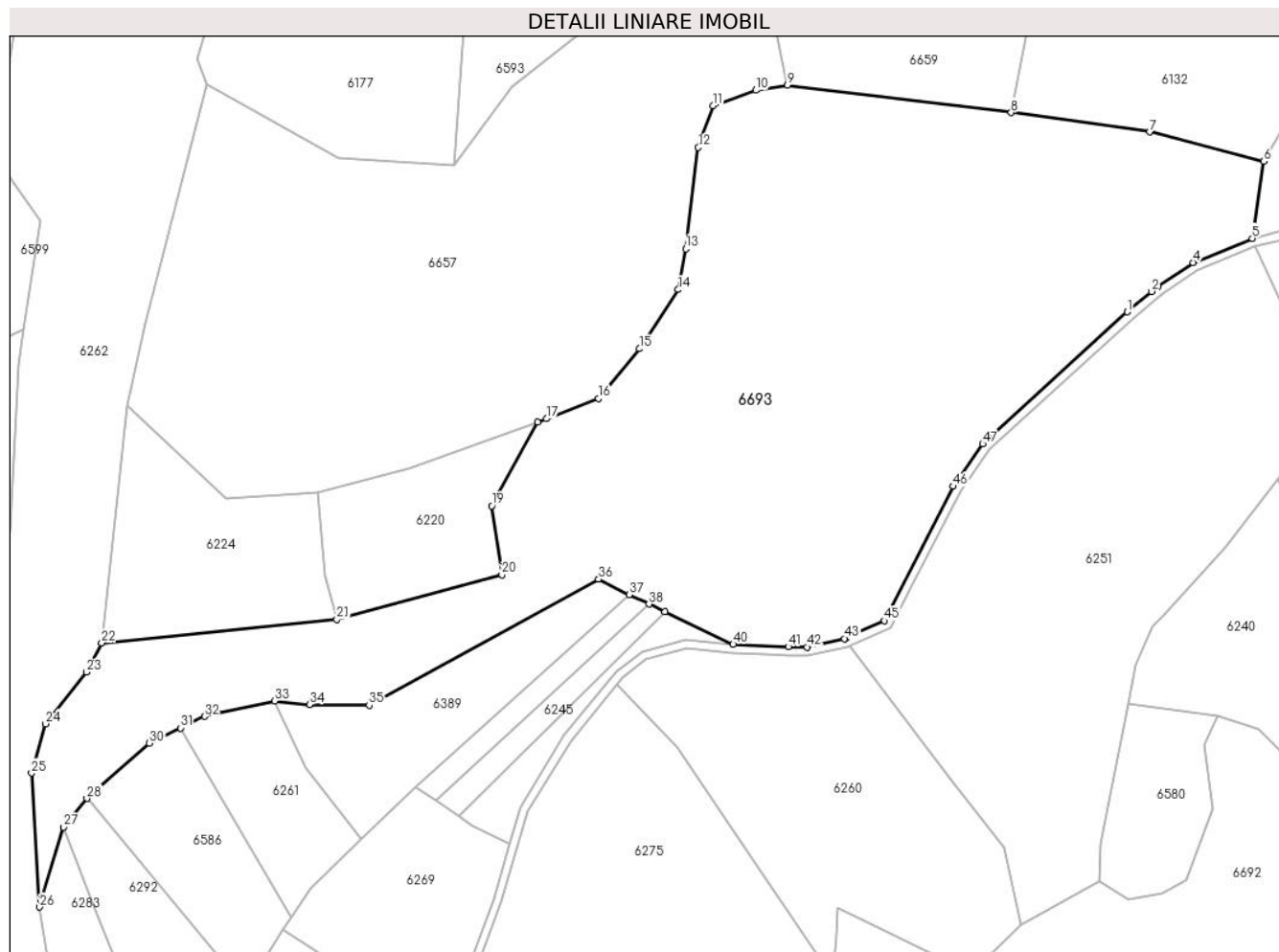
Inscrieri privind dezmembramintele dreptului de proprietate, drepturi reale de garanție și sarcini	Referințe
NU SUNT	

## Anexa Nr. 1 La Partea I

## Teren

Nr cadastral	Suprafața (mp)*	Observații / Referințe
	63.434	

\* Suprafața este determinată în planul de proiecție Stereo 70.



## Date referitoare la teren

Crt	Categorie folosință	Intra vilan	Suprafața (mp)	Tarla	Parcelă	Nr. topo	Observații / Referințe
1	padure	NU	63.434	-	-	-	

## Lungime Segmente

1) Valorile lungimilor segmentelor sunt obținute din proiecție în plan.

Punct început	X / Y	Punct sfârșit	X / Y	Lungime segment	Punct început	X / Y	Punct sfârșit	X / Y	Lungime segment	Punct început	X / Y	Punct sfârșit	X / Y	Lungime segment
1	254.790,746 418.765,801	2	254.802,192 418.775,367	14.917	2	254.802,192 418.775,367	3	254.805,303 418.777,967	4.054	3	254.805,303 418.777,967	4	254.821,749 418.788,957	19.78
4	254.821,749 418.788,957	5	254.849,578 418.800,4	30.091	5	254.849,578 418.800,4	6	254.854,969 418.836,594	36.594	6	254.854,969 418.836,594	7	254.801,338 418.850,428	55.387
7	254.801,338 418.850,428	8	254.736,071 418.859,537	65.899	8	254.736,071 418.859,537	9	254.630,834 418.872,539	106.037	9	254.630,834 418.872,539	10	254.615,876 418.870,037	15.166
10	254.615,876 418.870,037	11	254.595,667 418.862,696	21.501	11	254.595,667 418.862,696	12	254.588,818 418.843,139	20.722	12	254.588,818 418.843,139	13	254.582,936 418.795,467	48.034
13	254.582,936 418.795,467	14	254.579,333 418.776,3	19.503	14	254.579,333 418.776,3	15	254.561,117 418.748,45	33.279	15	254.561,117 418.748,45	16	254.541,819 418.725,015	30.357
16	254.541,819 418.725,015	17	254.517,338 418.715,545	26.249	17	254.517,338 418.715,545	18	254.513,161 418.714,047	4.437	18	254.513,161 418.714,047	19	254.491,551 418.674,598	44.98

Punct început	X / Y	Punct sfârșit	X / Y	Lungime segment	Punct început	X / Y	Punct sfârșit	X / Y	Lungime segment	Punct început	X / Y	Punct sfârșit	X / Y	Lungime segment
19	254.491,551 418.674,598	20	254.496,401 418.642,231	32.729	20	254.496,401 418.642,231	21	254.418,66 418.621,106	80.56	21	254.418,66 418.621,106	22	254.307,997 418.610,132	111.206
22	254.307,997 418.610,132	23	254.300,777 418.596,359	15.55	23	254.300,777 418.596,359	24	254.281,607 418.572,044	30.963	24	254.281,607 418.572,044	25	254.275,022 418.548,907	24.056
25	254.275,022 418.548,907	26	254.278,798 418.485,783	63.237	26	254.278,798 418.485,783	27	254.289,983 418.523,503	39.343	27	254.289,983 418.523,503	28	254.301,084 418.536,936	17.427
28	254.301,084 418.536,936	29	254.302,798 418.539,011	2.691	29	254.302,798 418.539,011	30	254.330,422 418.562,966	36.564	30	254.330,422 418.562,966	31	254.345,185 418.570,113	16.402
31	254.345,185 418.570,113	32	254.356,42 418.575,552	12.483	32	254.356,42 418.575,552	33	254.389,342 418.582,847	33.72	33	254.389,342 418.582,847	34	254.405,881 418.581,171	16.624
34	254.405,881 418.581,171	35	254.433,896 418.580,847	28.017	35	254.433,896 418.580,847	36	254.541,876 418.640,068	123.153	36	254.541,876 418.640,068	37	254.556,358 418.632,86	16.177
37	254.556,358 418.632,86	38	254.565,611 418.628,421	10.263	38	254.565,611 418.628,421	39	254.573,068 418.624,844	8.271	39	254.573,068 418.624,844	40	254.605,223 418.609,422	35.662
40	254.605,223 418.609,422	41	254.631,163 418.608,311	25.964	41	254.631,163 418.608,311	42	254.639,999 418.608,156	8.837	42	254.639,999 418.608,156	43	254.657,712 418.612,108	18.149
43	254.657,712 418.612,108	44	254.658,65 418.612,531	1.029	44	254.658,65 418.612,531	45	254.676,47 418.620,491	19.517	45	254.676,47 418.620,491	46	254.708,799 418.683,757	71.048
46	254.708,799 418.683,757	47	254.722,691 418.703,698	24.303	47	254.722,691 418.703,698	1	254.790,746 418.765,801	92.132					

\*\* Lungimile segmentelor sunt determinate în planul de proiecție Stereo 70 și sunt rotunjite la 1 milimetru.

\*\*\* Distanța dintre puncte este formată din segmente cumulate ce sunt mai mici decât valoarea 1 milimetru.

