
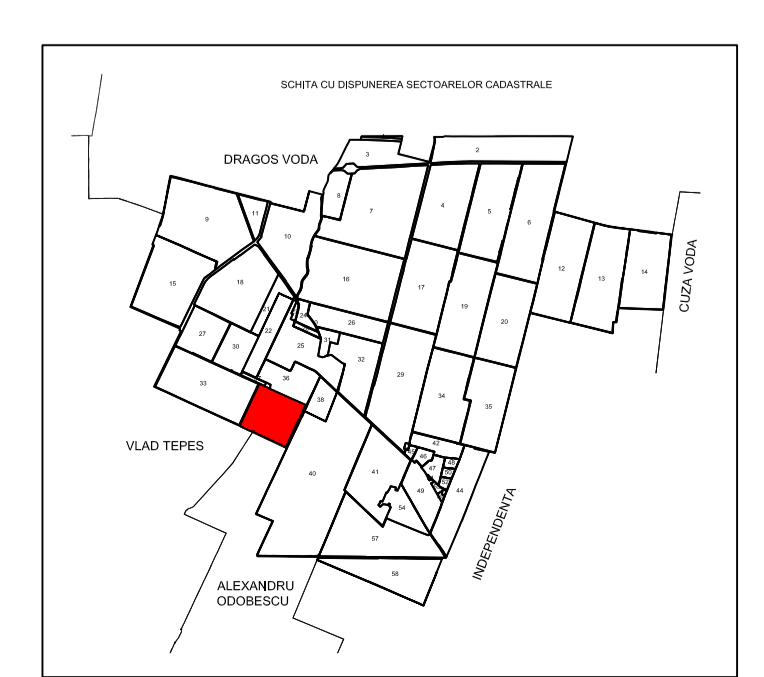


**PLAN CADASTRAL**  
**JUDEȚUL CĂLĂRAȘI - UAT VÎLCELELE**  
 Sectorul Cadastral Nr. 39  
 Scara 1:2000  
 Sistem de proiectie STEREO 70  
 Planșa Nr. 1/1




**LEGENDĂ**

	Limita Sector Cadastral
	Limita Tarla
	Limita imobil
	Drum
	39 Numar Sector Cadastral
	T 65/2 Numar Tarla
	1575 ID imobil



Disponerea planselor:



Scara = 1:2000  
 1 cm pe plan = 20 m pe teren



Documentele tehnice ale cadastrului - spre publicare

Proiectat	Ing. Pico Florina	Beneficiar: PRIMĂRIA COMUNEI VÎLCELELE
Măsurat	Ing. Pico Florina	
Calculat	Ing. Pico Florina	
Editat	Ing. Pico Florina	
Aprobat	Ing. Pico Florina	
S.C. TOPO ARTITUDE S.R.L.		Scara 1:2000
Data IANUARIE 2023		PNCCF: Serviciul de înregistrare sistematică în Sistemul Integrat de Cadastru și Carte Funciara a Imobilelor situate în UAT VÎLCELELE din județul CĂLĂRAȘI
		Planșa Nr. 1