


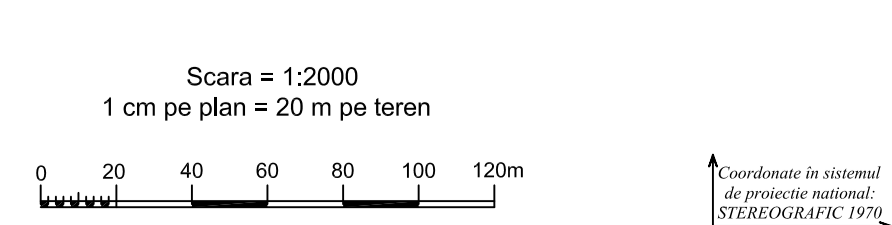
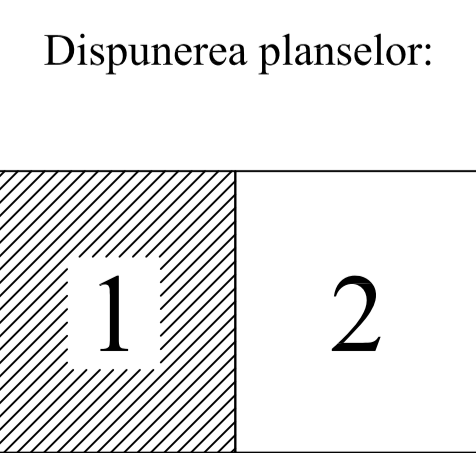
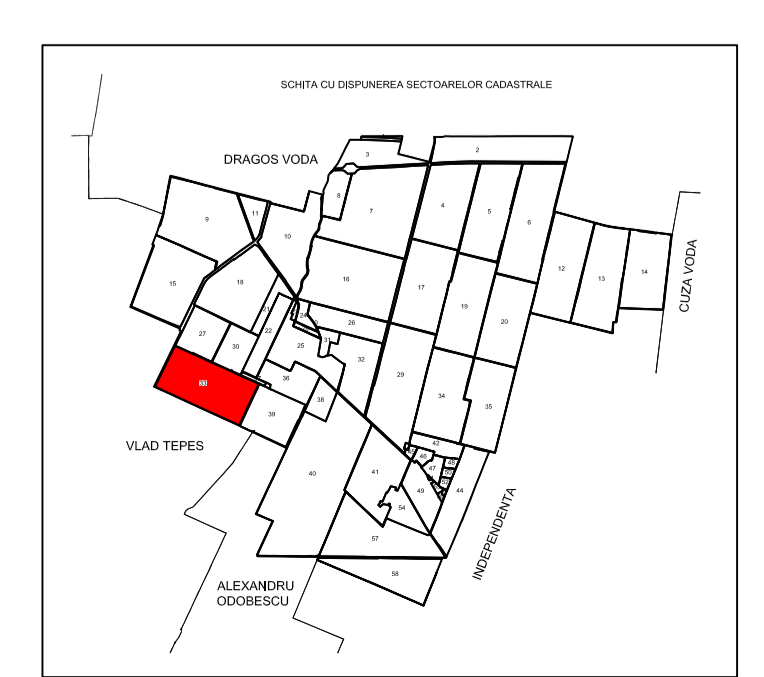
**PLAN CADASTRAL**  
**JUDEȚUL CĂLĂRAȘI - UAT VÎLCELELE**  
 Sectorul Cadastral Nr. 33  
 Scara 1:2000  
 Sistem de proiectie STEREO 70  
 Planșa Nr. 1/2



Se racordează cu Planșa nr. 2

**LEGENDĂ**

<span style="border: 1px solid green; display: inline-block; width: 15px; height: 10px;"></span>	Limita Sector Cadastral
<span style="border: 1px solid magenta; display: inline-block; width: 15px; height: 10px;"></span>	Limita Tarla
<span style="border: 1px solid black; display: inline-block; width: 15px; height: 10px;"></span>	Limita imobil
<span style="border: 1px solid black; display: inline-block; width: 15px; height: 10px;"></span>	Drum
<span style="background-color: yellow; border: 1px solid black; border-radius: 50%; padding: 2px;">33</span>	Numar Sector Cadastral
<span style="background-color: green; border: 1px solid black; border-radius: 50%; padding: 2px;">T 59</span>	Numar Tarla
1350	ID imobil



Documentele tehnice ale cadastrului - spre publicare		Beneficiar:	
Proiectat	ing. Pico Florina	PRIMĂRIA COMUNEI VÎLCELELE	
Măsurat	ing. Pico Florina		
Calculat	ing. Pico Florina		
Editat	ing. Pico Florina		
Aprobat	ing. Pico Florina		
S.C. TOPO ARTITUDE S.R.L.		Scara	PNCC: Serviciul de înregistrare sistematică în Sistemul Integrat de Cadastru și Carte Funciară a Imobilelor situate în UAT VÎLCELELE din județul CĂLĂRAȘI
		Data	Planșa Nr. 1
		IANUARIE 2023	