
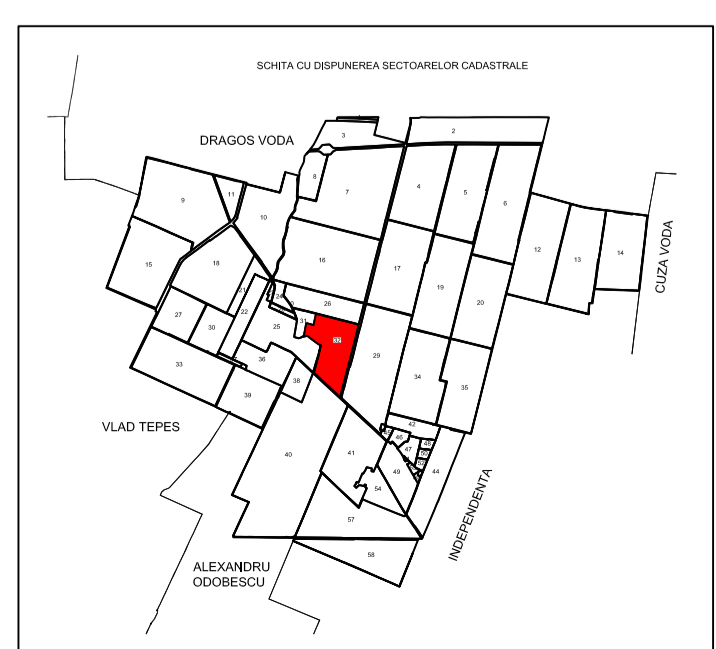


**PLAN CADASTRAL**  
**JUDEȚUL CĂLĂRAȘI - UAT VÎLCELELE**  
 Sectorul Cadastral Nr. 32  
 Scara 1:2000  
 Sistem de proiectie STEREO 70  
 Planșa Nr. 1/1




**LEGENDĂ**

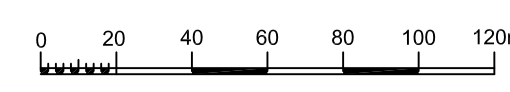
	Limita Sector Cadastral
	Limita Tarla
	Limita imobil
	Drum
	Numar Sector Cadastral
	Numar Tarla
	ID imobil



Disponerea planșelor:



Scara = 1:2000  
 1 cm pe plan = 20 m pe teren



Proiectat de: ing. Pico Florina  
 Măsurat de: ing. Pico Florina  
 Calculat de: ing. Pico Florina  
 Editat de: ing. Pico Florina  
 Aprobat de: ing. Pico Florina

Documentele tehnice ale cadastrului - spre publicare	
Proiectat	ing. Pico Florina
Măsurat	ing. Pico Florina
Calculat	ing. Pico Florina
Editat	ing. Pico Florina
Aprobat	ing. Pico Florina
Beneficiar: PRIMĂRIA COMUNEI VÎLCELELE	
Scara	1:2000
Data	IANUARIE 2023
PNCCF: Serviciul de înregistrare sistematică în Sistemul Integrat de Cadastru și Carte Funciară a Imobilelor situate în UAT VÎLCELELE din județul CĂLĂRAȘI	
S.C. TOPO ARTITUDE S.R.L.	
Planșa Nr.	1