

# PLAN CADASTRAL


## JUDEȚUL CĂLĂRAȘI - UAT VÎLCELELE

Sectorul Cadastral Nr. 16

Scara 1:2000

Sistem de proiectie STEREO 70

Planșa Nr. 1/2

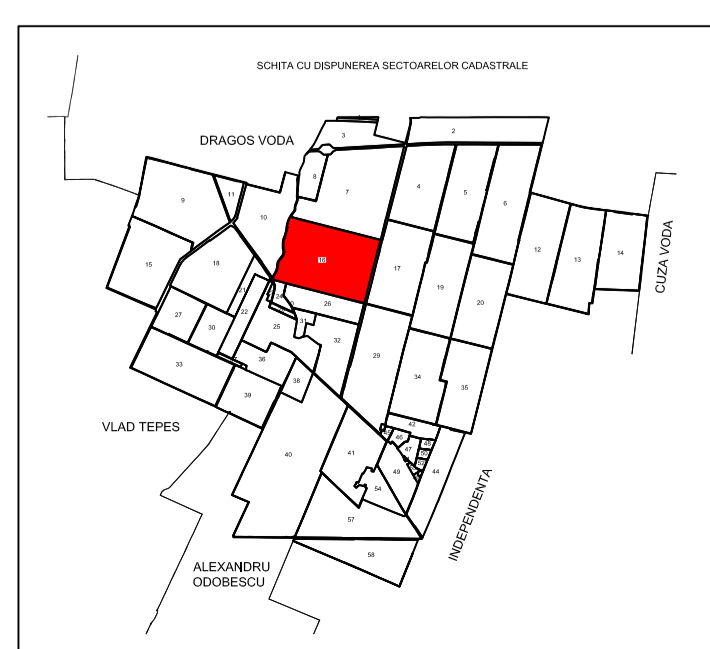


Se ridică cu Planșa nr. 1

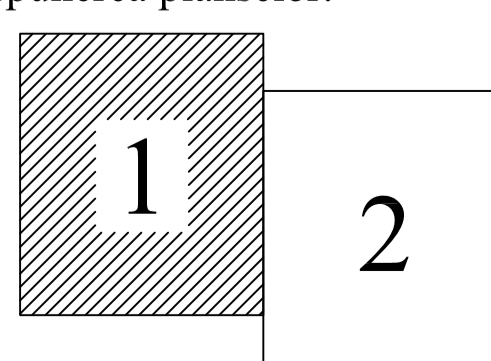


### LEGENDĂ

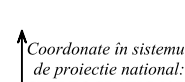
<span style="border: 1px solid green; display: inline-block; width: 15px; height: 10px;"></span>	Limita Sector Cadastral
<span style="border: 1px solid magenta; display: inline-block; width: 15px; height: 10px;"></span>	Limita Tarla
<span style="border: 1px solid black; display: inline-block; width: 15px; height: 10px;"></span>	Limita imobil
<span style="border-bottom: 1px solid black; display: inline-block; width: 15px;"></span>	Drum
<span style="border: 1px solid yellow; border-radius: 50%; padding: 2px; display: inline-block; width: 15px; height: 10px;"></span>	Numar Sector Cadastral
<span style="border: 1px solid green; border-radius: 50%; padding: 2px; display: inline-block; width: 15px; height: 10px;"></span>	Numar Tarla
760	ID imobil



Disponerea planselor:



Scara = 1:2000  
1 cm pe plan = 20 m pe teren



Documentele tehnice ale cadastrului - spre publicare

Proiectat	ing. Pico Florina	Beneficiar: <b>PRIMĂRIA COMUNEI VÎLCELELE</b>
Măsurat	ing. Pico Florina	
Calculat	ing. Pico Florina	
Editat	ing. Pico Florina	
Aprobat	ing. Pico Florina	
<i>S.C. TOPO ARTITUDE S.R.L.</i>		Scara 1:2000
		Data IANUARIE 2022
		PNCCF: Serviciul de înregistrare sistematică în Sistemul Integrat de Cadastru și Carte Funciară a Imobilelor situate în UAT VÎLCELELE din județul CĂLĂRAȘI
		Planșa Nr. 1