
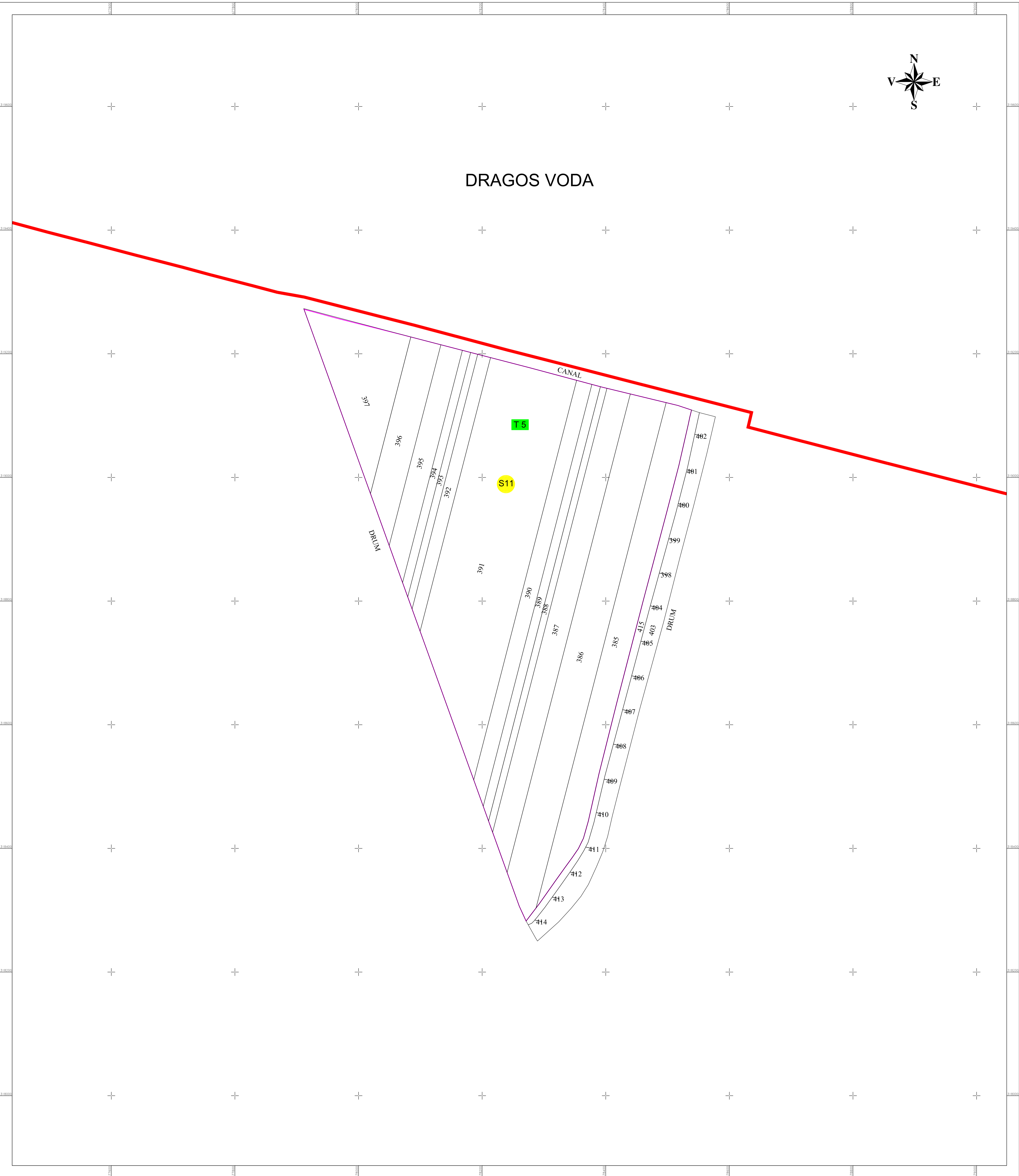


PLAN CADASTRAL
JUDEȚUL CĂLĂRAȘI - UAT VÎLCELELE
 Sectorul Cadastral Nr. 11
 Scara 1:2000
 Sistem de proiectie STEREO 70
 Planșa Nr. 1/1

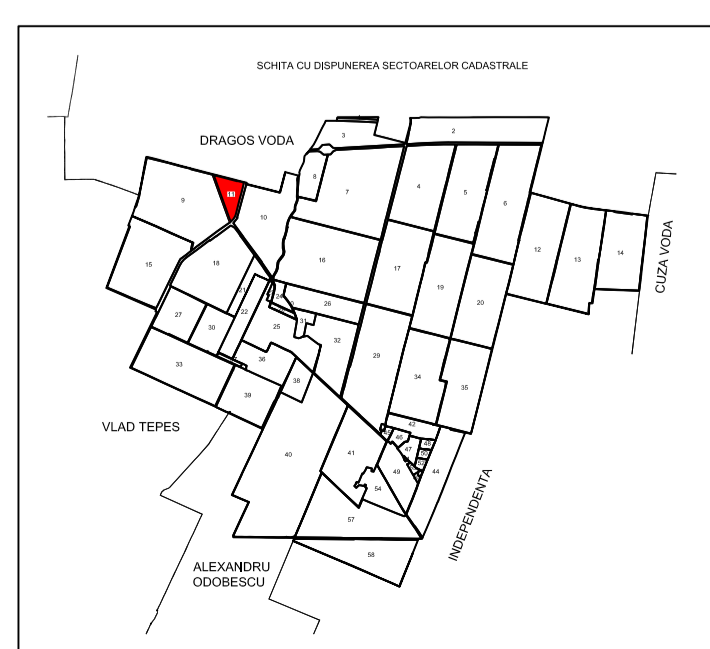


DRAGOS VODA




LEGENDĂ

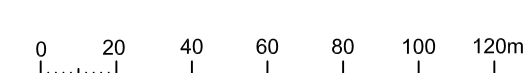
	Limita Sector Cadastral
	Limita Tarla
	Limita imobil
	Drum
	Numar Sector Cadastral
	Numar Tarla
	ID imobil



Dispunerea planșelor:



Scara = 1:2000
 1 cm pe plan = 20 m pe teren



Proiectat în sistemul de coordonate STEREO 70

Documentele tehnice ale cadastrului - spre publicare

Proiectat	ing. Pico Florina	Beneficiar: PRIMĂRIA COMUNEI VÎLCELELE
Măsurat	ing. Pico Florina	
Calculat	ing. Pico Florina	
Editat	ing. Pico Florina	
Aprobat	ing. Pico Florina	
S.C. TOPO ARTITUDE S.R.L.		Scara 1:2000
Data IANUARIE 2023		PNCC: Serviciul de înregistrare sistematică în Sistemul Integrat de Cadastru și Carte Funciară a Imobilelor situate în UAT VÎLCELELE din județul CĂLĂRAȘI
		Planșa Nr. 1