
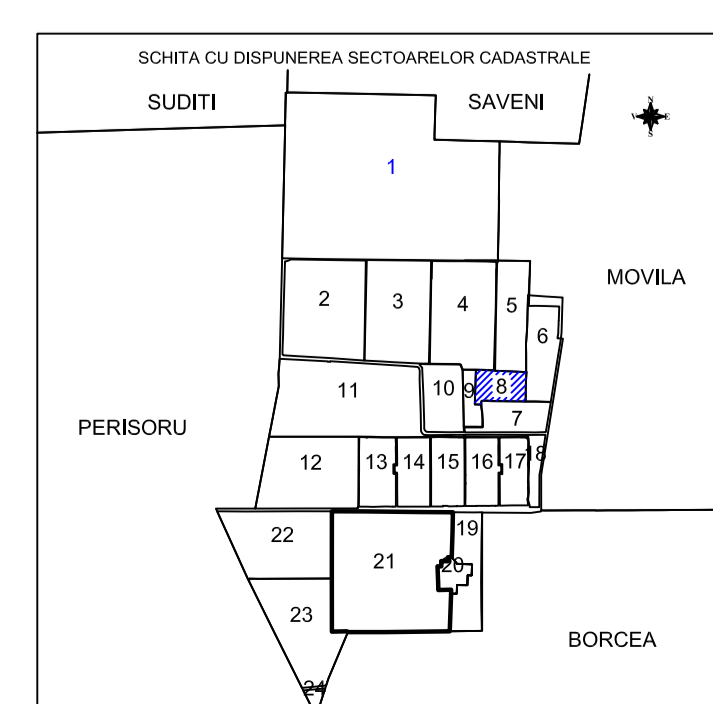


**PLAN CADASTRAL**  
**JUDEȚUL CĂLĂRAȘI - UAT ȘTEFAN CEL MARE**  
 Sectorul Cadastral Nr. 8  
 Scara 1:2000  
 Sistem de proiectie STEREO 70  
 Planșa Nr. 1/1

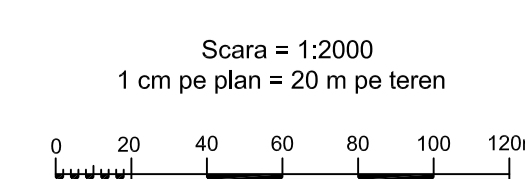



**LEGENDĂ**

<span style="border: 1px solid green; display: inline-block; width: 15px; height: 10px;"></span>	Limita Sector Cadastral
<span style="border: 1px solid magenta; display: inline-block; width: 15px; height: 10px;"></span>	Limita Tarla
<span style="border: 1px solid blue; display: inline-block; width: 15px; height: 10px;"></span>	Limita intravilan
<span style="border: 1px solid black; display: inline-block; width: 15px; height: 10px;"></span>	Limita imobil
<b>8</b>	Numar Sector Cadastral
<b>T11/2</b>	Numar Tarla
555	ID imobil



Disponerea planselor:



Documentele tehnice ale cadastrului - spre publicare

Proiectat	ing. Pede Florina	Beneficiar: PRIMĂRIA COMUNEI ȘTEFAN CEL MARE
Măsurat	ing. Pede Florina	
Calculat	ing. Pede Florina	
Editat	ing. Pede Florina	
Aprobat	ing. Pede Florina	Scara 1:2000
S.C. TOPO ARTITUDE S.R.L.		PNCCF: Servicii de înregistrare sistematică în Sistemul Integrat de Cadastru și Carte Funciară a Imobilelor situate în UAT ȘTEFAN CEL MARE din județul CĂLĂRAȘI
		Data SEPTEMBRIE 2022