



**PLAN CADASTRAL**  
**JUDEȚUL CĂLĂRAȘI - UAT ȘTEFAN CEL MARE**  
 Sectorul Cadastral Nr. 1  
 Scara 1:2000  
 Sistem de proiectie STEREO 70  
 Planșa Nr. 3/3

SAVENI



Se racordează cu Planșa nr. 1

Se racordează cu Planșa nr. 2

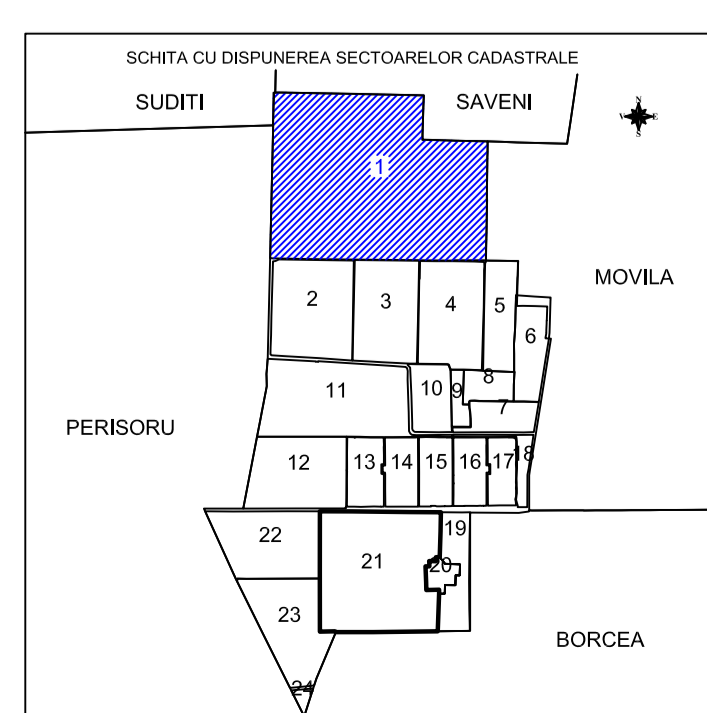


CANAL

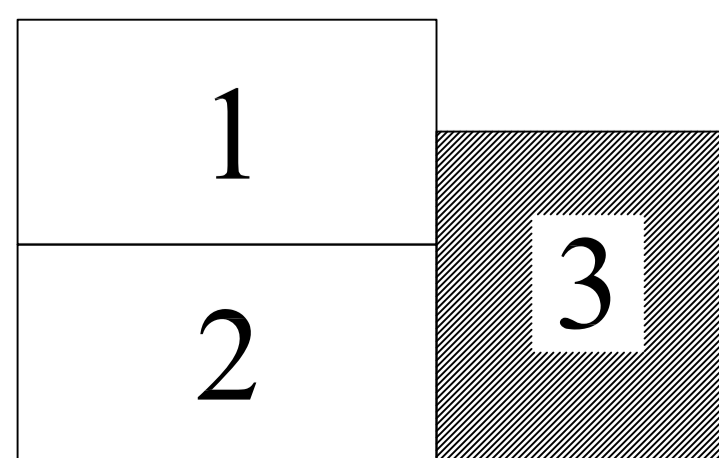
MOVILA

**LEGENDĂ**

	Limita Sector Cadastral
	Limita Tarla
	Limita intravilan
	Limita imobil
	Numar Sector Cadastral
	Numar Tarla
	ID imobil



Disponerea planselor:



Scara = 1:2000  
 1 cm pe plan = 20 m pe teren

Compania de proiectare și servicii de cadastru și cartografiere S.R.L.

Documentele tehnice ale cadastrului - spre publicare

Proiectat	ing. Pădel Florin	Beneficiar: PRIMĂRIA COMUNEI ȘTEFAN CEL MARE
Măsurat	ing. Pădel Florin	
Calculat	ing. Pădel Florin	
Editat	ing. Pădel Florin	
Aprobat	ing. Pădel Florin	
S.C. TOPO ARTITUDE S.R.L.		Scara 1:2000
		Data SEPTEMBRIE 2022
		PNCCF: Servicii de înregistrare sistematică în Sistemul Integrat de Cadastru și Carte Funciară a Imobilelor situate în UAT ȘTEFAN CEL MARE din județul CĂLĂRAȘI
		Planșa Nr. 3