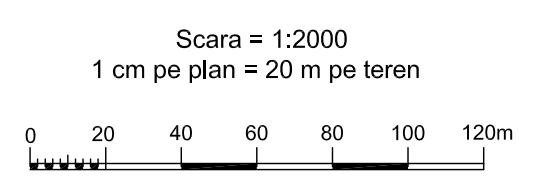
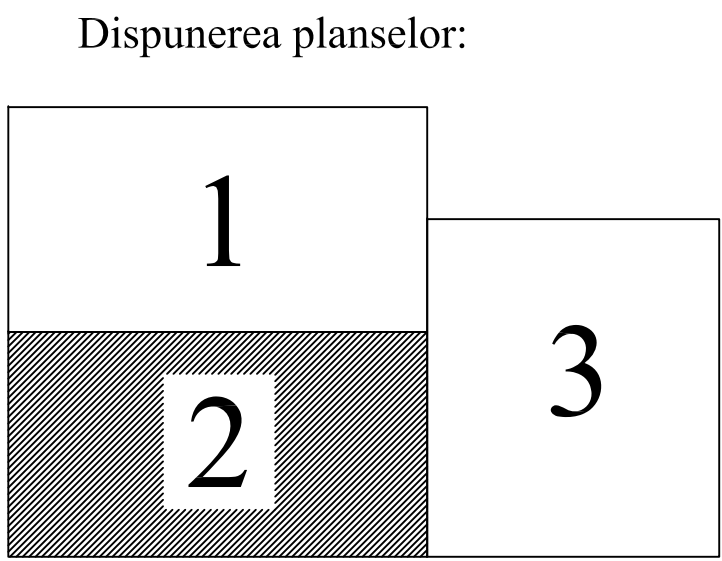
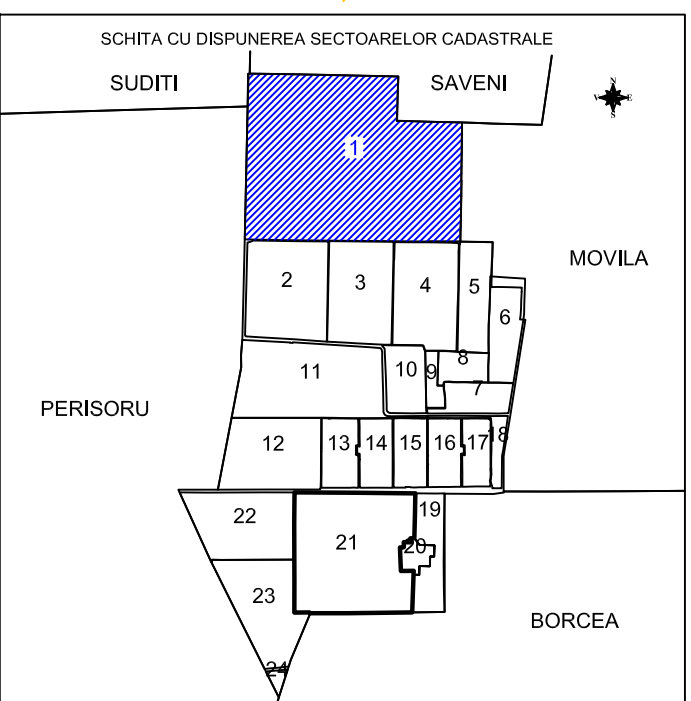


**PLAN CADASTRAL**  
**JUDEȚUL CĂLĂRAȘI - UAT ȘTEFAN CEL MARE**  
 Sectorul Cadastral Nr. 1  
 Scara 1:2000  
 Sistem de proiectie STEREO 70  
 Planșa Nr. 2/3



**LEGENDĂ**

<span style="border: 1px solid green; display: inline-block; width: 10px; height: 10px;"></span>	Limita Sector Cadastral
<span style="border: 1px solid magenta; display: inline-block; width: 10px; height: 10px;"></span>	Limita Tarla
<span style="border: 1px solid blue; display: inline-block; width: 10px; height: 10px;"></span>	Limita intravilan
<span style="border: 1px solid black; display: inline-block; width: 10px; height: 10px;"></span>	Limita imobil
<span style="background-color: yellow; border: 1px solid black; border-radius: 50%; display: inline-block; width: 10px; height: 10px;"></span>	Numar Sector Cadastral
<span style="background-color: green; border: 1px solid black; border-radius: 50%; display: inline-block; width: 10px; height: 10px;"></span>	Numar Tarla
27	ID imobil



Documentele tehnice ale cadastrului - spre publicare

Proiectat	ing. Pătr. Florin	Beneficiar: PRIMĂRIA COMUNEI ȘTEFAN CEL MARE	Scara 1:2000	PNCCF: Servicii de înregistrare sistematică în Sistemul Integrat de Cadastru și Carte Funciunară a Imobilelor situate în UAT ȘTEFAN CEL MARE din județul CĂLĂRAȘI	Planșa Nr: 2
Măsurat	ing. Pătr. Florin				
Calculat	ing. Pătr. Florin				
Editat	ing. Pătr. Florin				
Aprobat	ing. Pătr. Florin				
S.C. TOPO ARITUDE S.R.L.		Data SEPTEMBRIE			