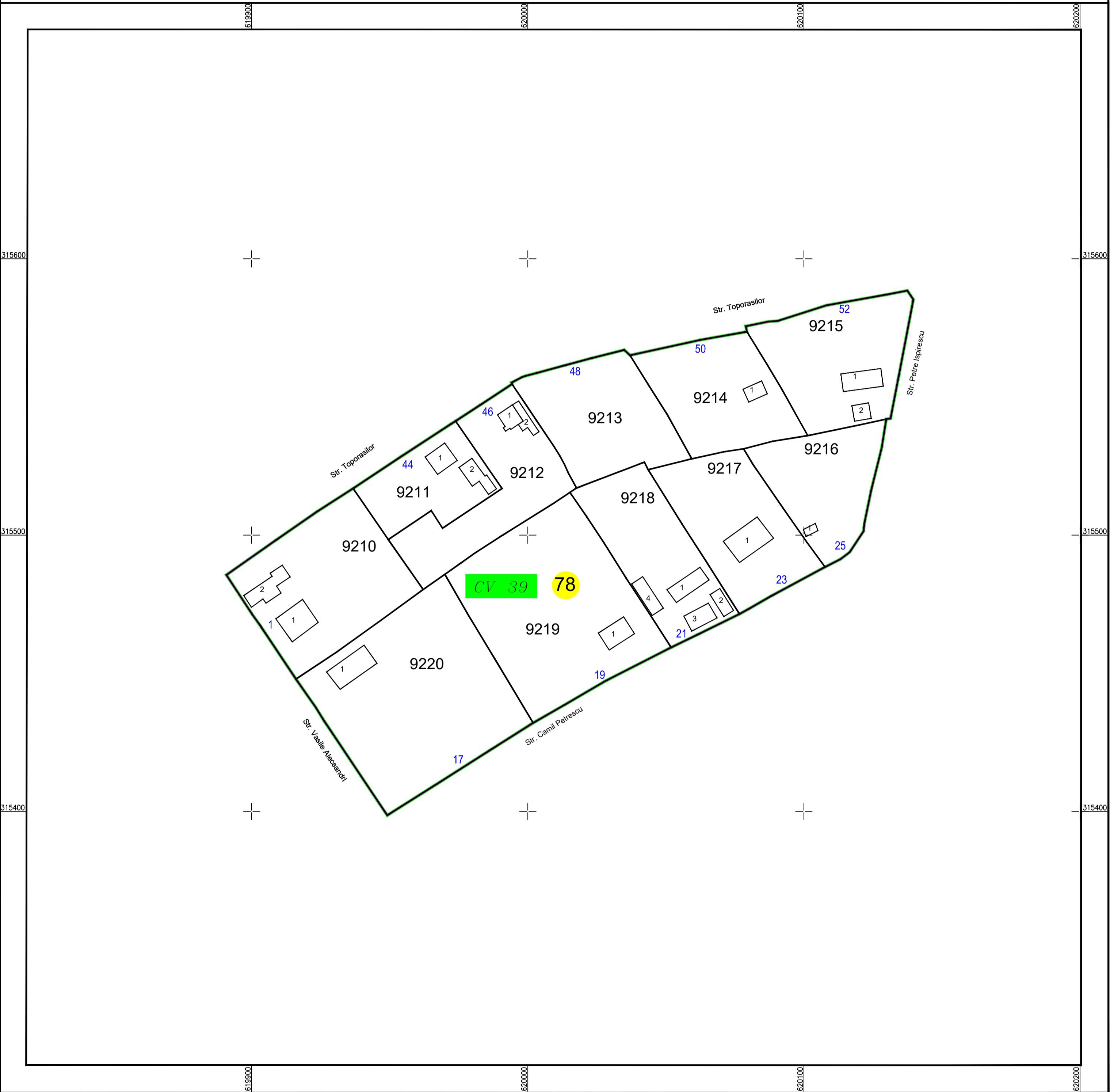


PLAN CADASTRAL

U.A.T. Sohatu, județul CALARASI, Sector Cadastral: 78

Scara 1:1000
Sistem de proiecție STEREO' 1970

Plansa 1
Spre publicare

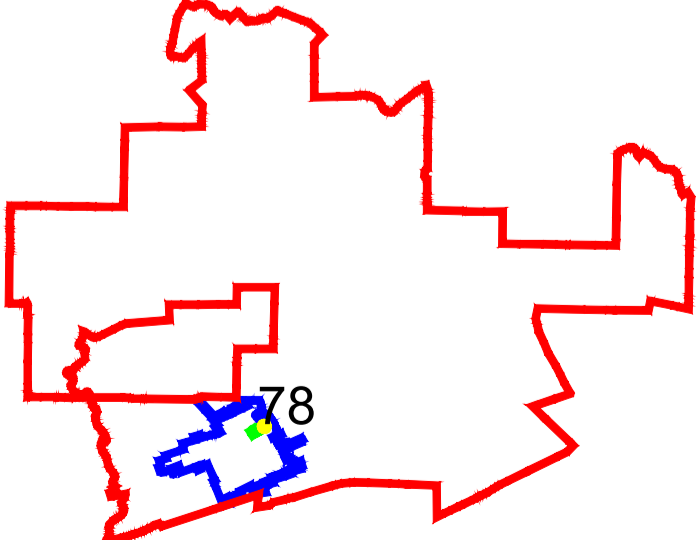
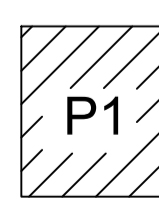


SC Komora
Engineering
SRL

Schema de
racordare a planșelor

Schița cu dispunerea
sectoarelor cadastrale

LEGENDĂ:



—	Limită UAT
—	Limită sector cadastral
—	Limită intravilan
—	Limită tarla
—	Limită imobil
—	Limită constructii
CV 33	Număr tarla
1	Număr constructii
57	Număr sector cadastral
9060	ID imobil