




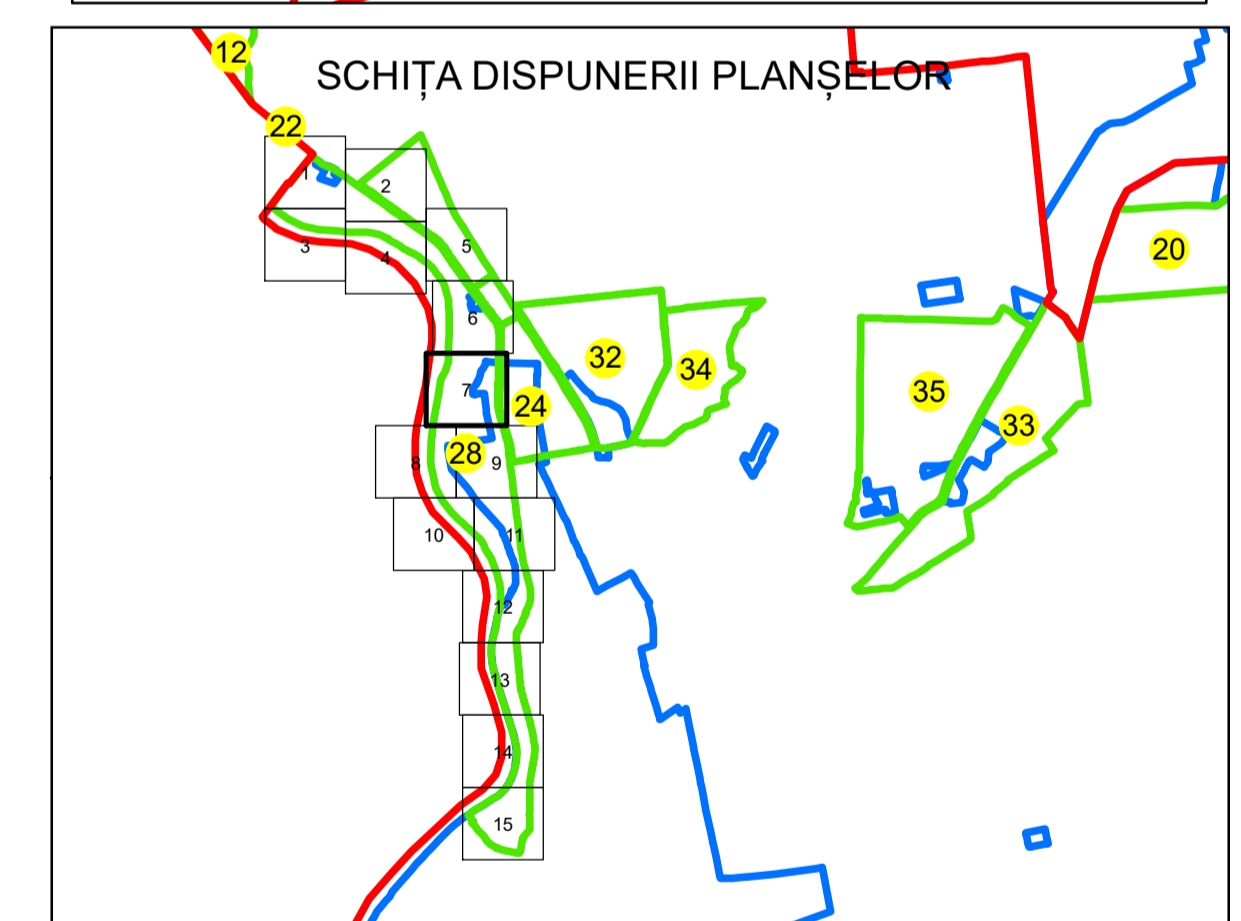
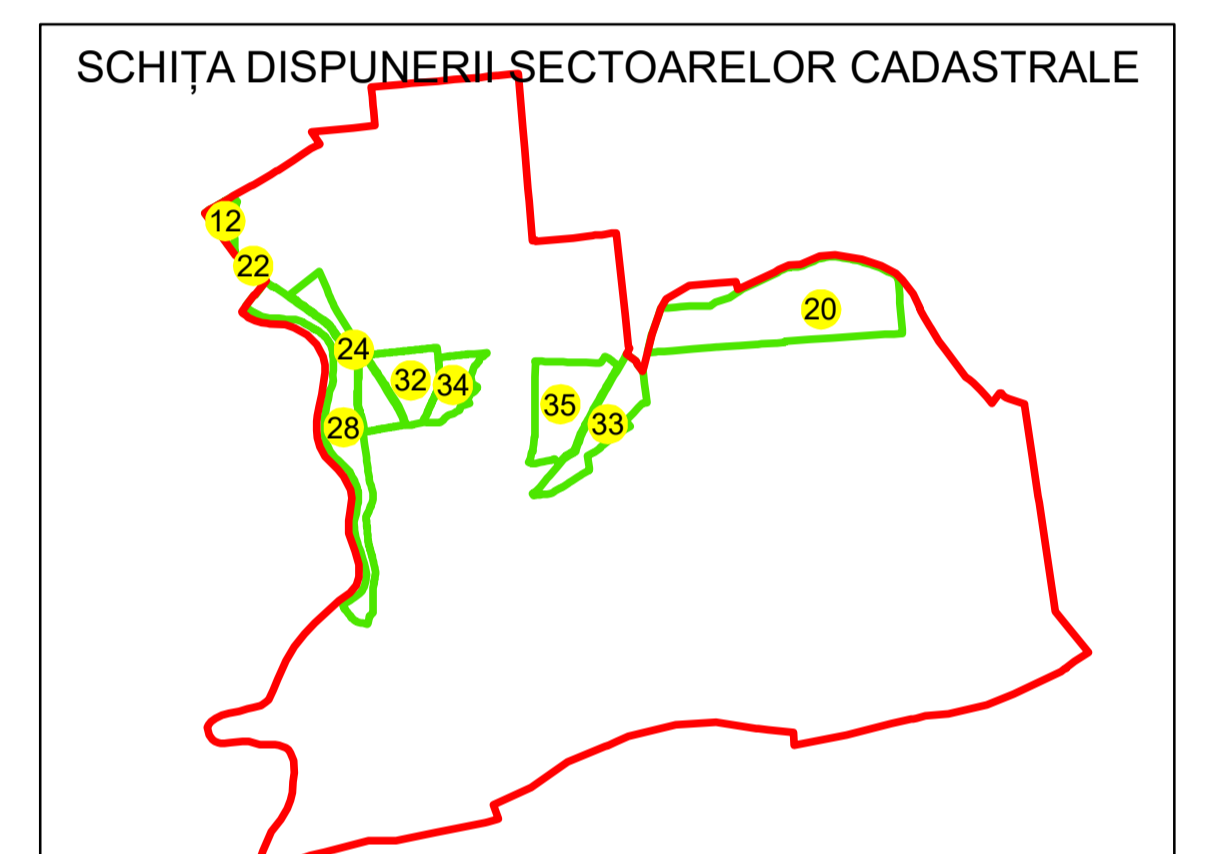
U.A.T.
CHIRNOGI



PLAN CADASTRAL
UAT: OLTENIȚA
JUDEȚUL CĂLĂRAȘI
 Sector Cadastral:
 28
 Scara 1:1000
 PLANȘA 7

LEGENDĂ

- Limită UAT —
- Limită intravilan —
- Limită sector cadastral —
- Limită imobil
- Limită construcții
- Număr sector cadastral 10
- Număr identificator imobil 2555
- Număr poștal 15



Sistem de proiecție: STEREO 70
 Spre publicare

SC GENERAL SURVEY
 CORPORATION SRL
 03.03.2024
 Semnat electronic