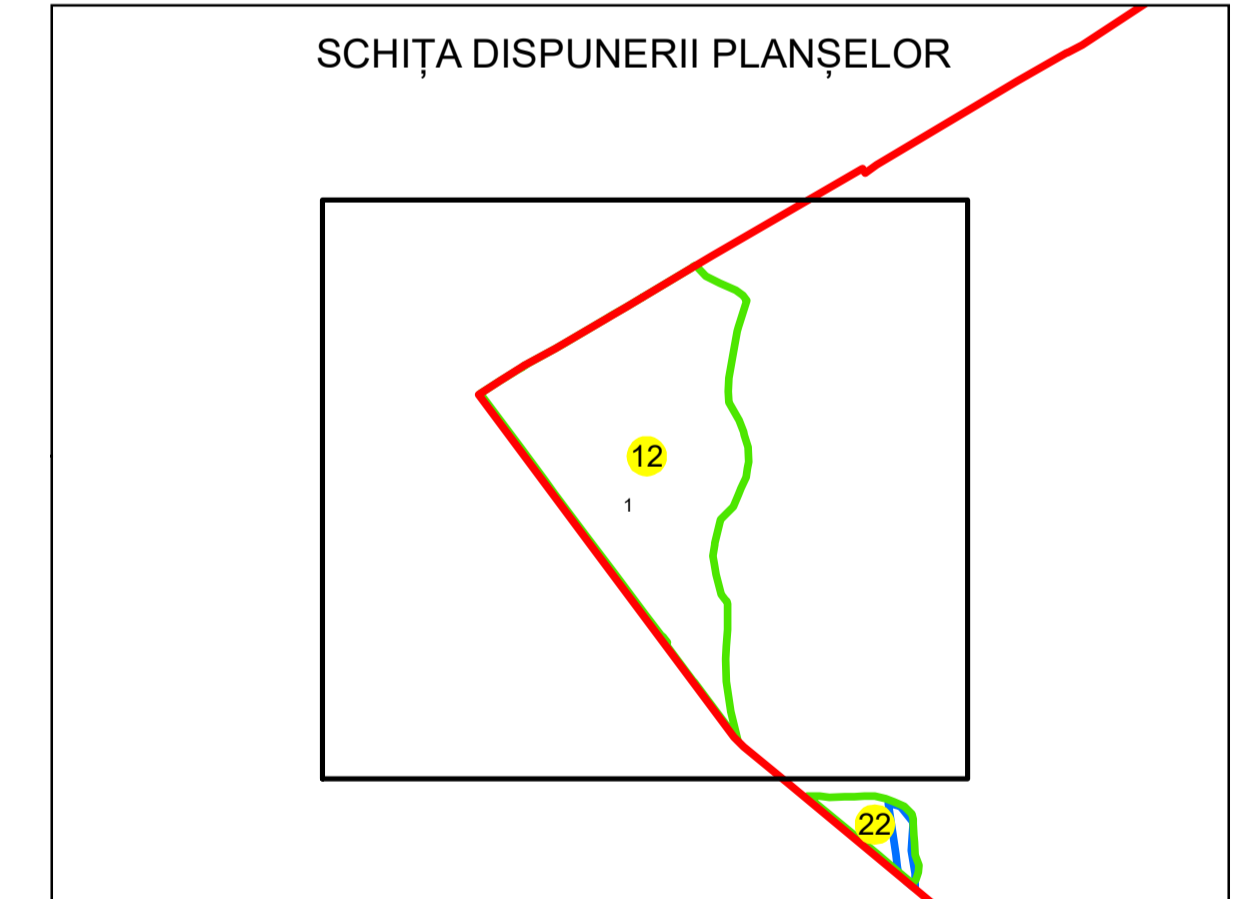
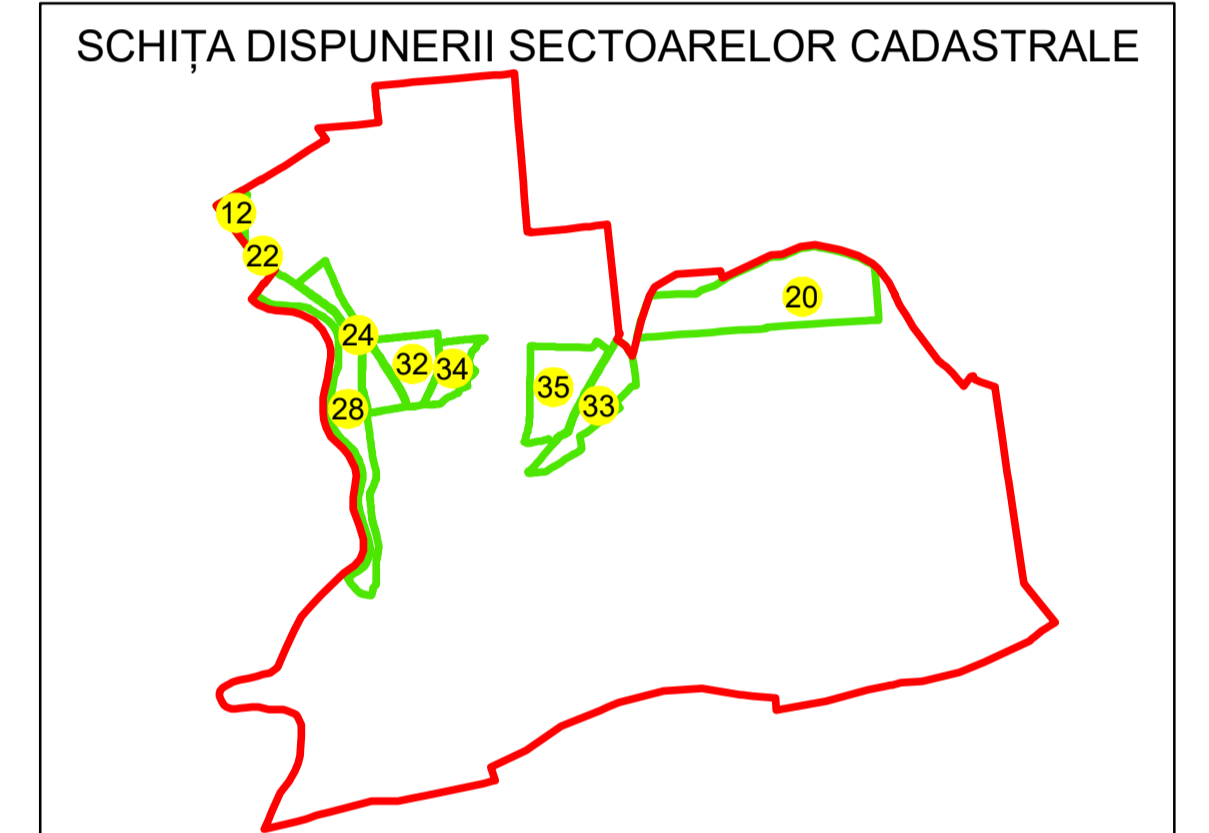


N  
**PLAN CADASTRAL**  
**UAT: OLTENIȚA**  
**JUDEȚUL CĂLĂRAȘI**  
Sector Cadastral:  
**12**  
Scara 1:2000  
**PLANȘA 1**

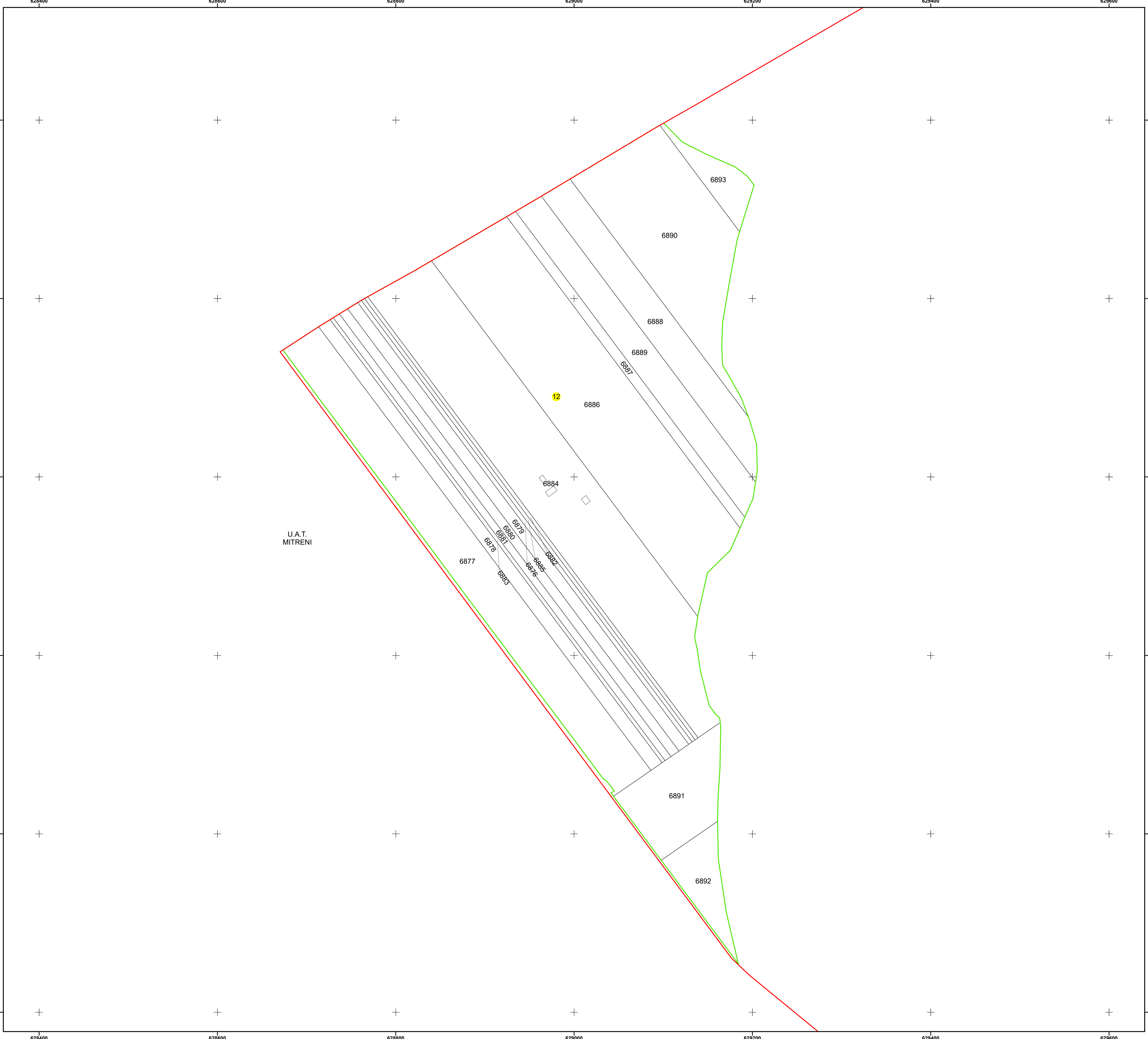
**LEGENDĂ**

- Limită UAT —
- Limită intravilan —
- Limită sector cadastral —
- Limită imobil —
- Limită construcții —
- Număr sector cadastral 10
- Număr identificator imobil 2555
- Număr poștal 15



Sistem de proiecție: STEREO 70  
Spre publicare

SC GENERAL SURVEY CORPORATION SRL
03.01.2024
Semnat electronic



U.A.T.  
MITRENI