PLAN CADASTRAL

U.A.T. MODELU, JUDEȚUL CĂLĂRAȘI
SECTOARUL CADASTRAL 3

Planșa 7
spre publicare

SCARA 1:2000

N

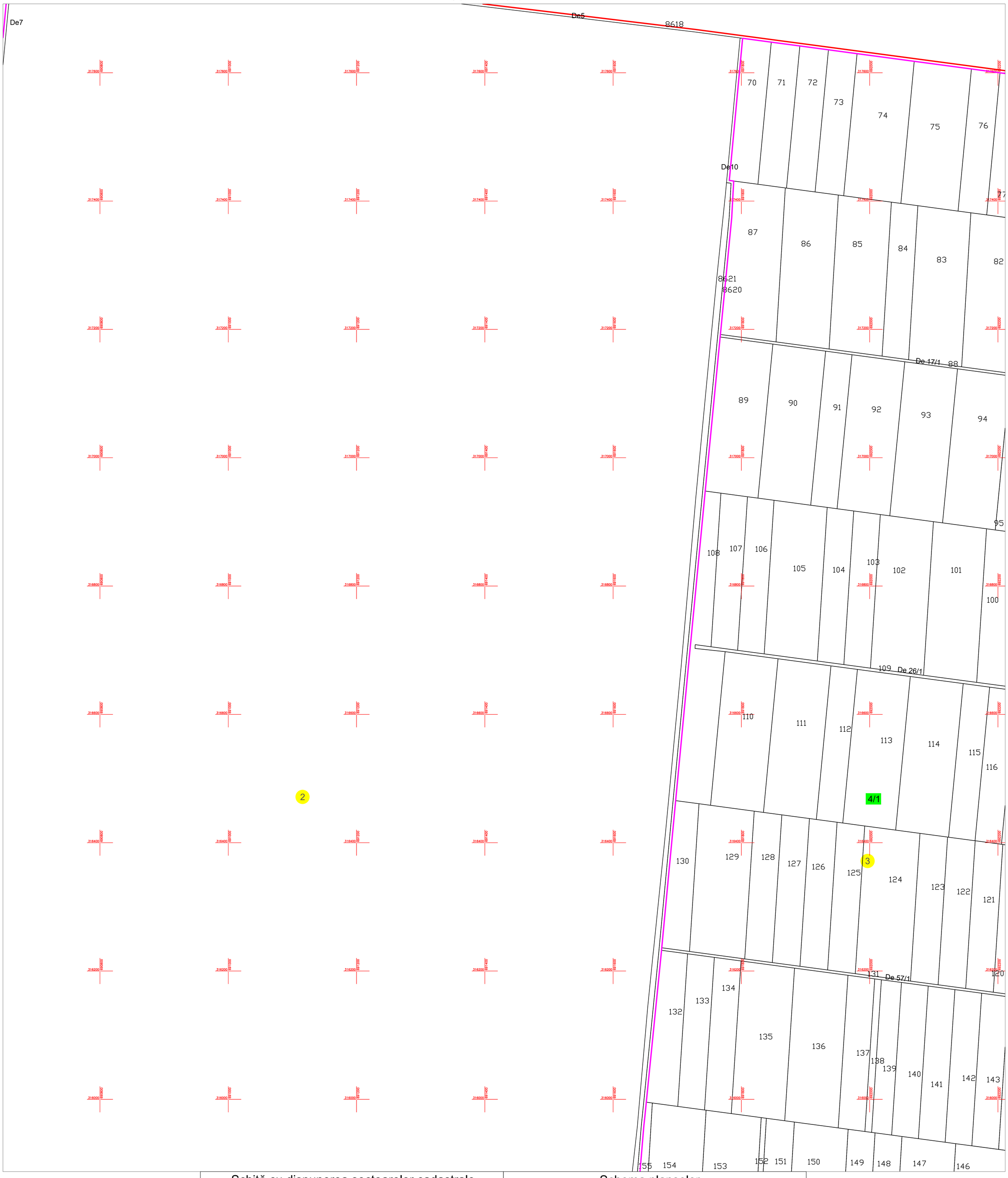

Schiță cu dispunerea sectoarelor cadastrale

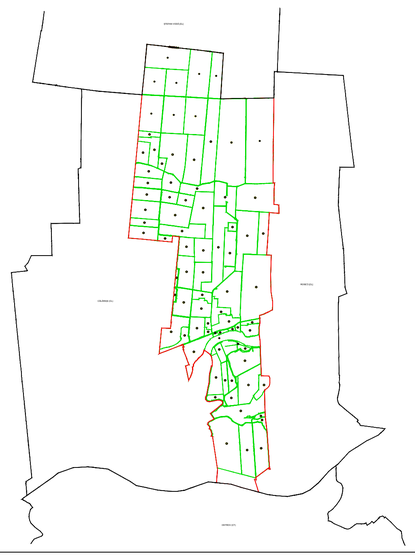

Schema planșelor

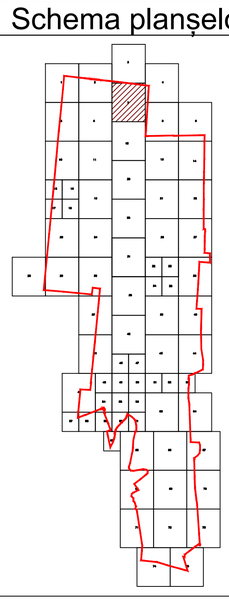

LEGENDĂ:

- 5000 ID imobil
- DN 3B Denumire arteră
- 5 Număr sector cadastral
- 11 Număr tarla/cvartal
- Limită UAT
- Limită sector cadastral
- Limită tarla/cvartal
- Limită intravilan
- Limită imobil
- Limită constr. cu caracter permanent
- Limita de judet

Daniela-Florence Stanciucu

Digitally signed by Daniela-Florence Stanciucu
DN: cn=Daniela-Florence Stanciucu, c=RO, o=THEOTOP S.R.L., ou=Serviciu cadastru plan digital, email=office@theotop.ro

THEOTOP
CADASTRU TOPOGRAFIE FOTOGRAMETRIE GIS

Data:Mai 2022

Sistem de proiecție STEREO 70