


PLAN CADASTRAL

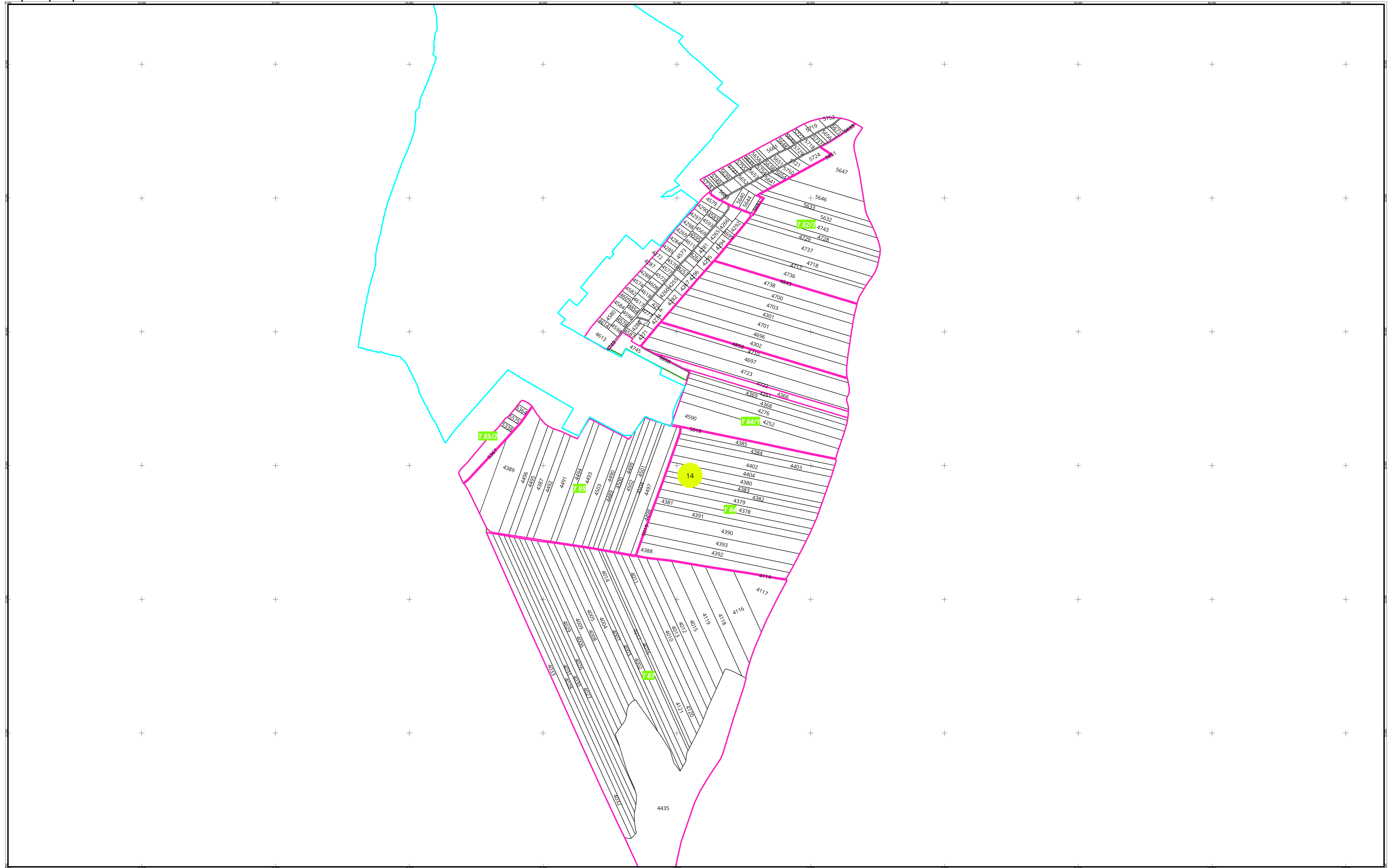
U.A.T. LUPȘANU, județul CĂLĂRAȘI, Sectorul cadastral 14

Scara 1:2000

Sistem de proiecție: STEREO' 1970



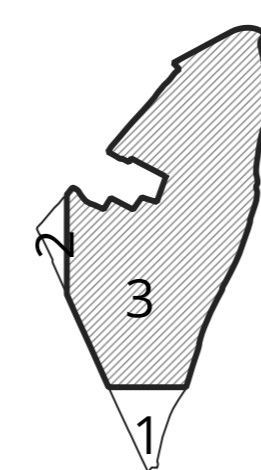
Planșa 3
Copie spre publicare



SC KOMORA SRL

Schema de racordare a planselor

Schița cu dispunerea sectoarelor cadastrale



LEGENDĂ

- Limită UAT
- Limită Intravilan
- Limită Tarla
- Limită Sector Cadastral
- Limită Construcție
- Limită Imobil

DATA: 2026-02