

**DATE DESPRE IMOBILUL NR. 5858**

Oficiul de Cadastru și Publicitate Imobiliară CALARASI
Biroul de Cadastru și Publicitate Imobiliară Calarasi

A. Partea I. Descrierea imobilului

TEREN Extravilan

Adresa: Jud. Calarasi

Nr. Crt	Nr cadastral Nr. topografic	Suprafața* (mp)	Observații / Referințe
A1		3.428	Sector cadastral:14 Teren neimprejmuit;

B. Partea II. Proprietari și acte

Inscrieri privitoare la dreptul de proprietate și alte drepturi reale	Referințe
/	
Act Administrativ nr. 8077, din 28/11/2025 emis de Primaria Comunei Lupsanu;	
B1	Inscrierea provizorie, drept de PROPRIETATE, dobandit prin Lege, cota actuala 1/1, cota initiala 1/1
	1) NEIDENTIFICAT NEIDENTIFICAT, Lipsa CNP
Act Normativ nr. 7, din 24/06/1996 emis de PARLAMENTUL ROMANIEI;	
B2	Se noteaza mentiunea de proprietar neidentificat

C. Partea III. SARCINI .

Inscrieri privind dezmembramintele dreptului de proprietate, drepturi reale de garanție și sarcini	Referințe
NU SUNT	

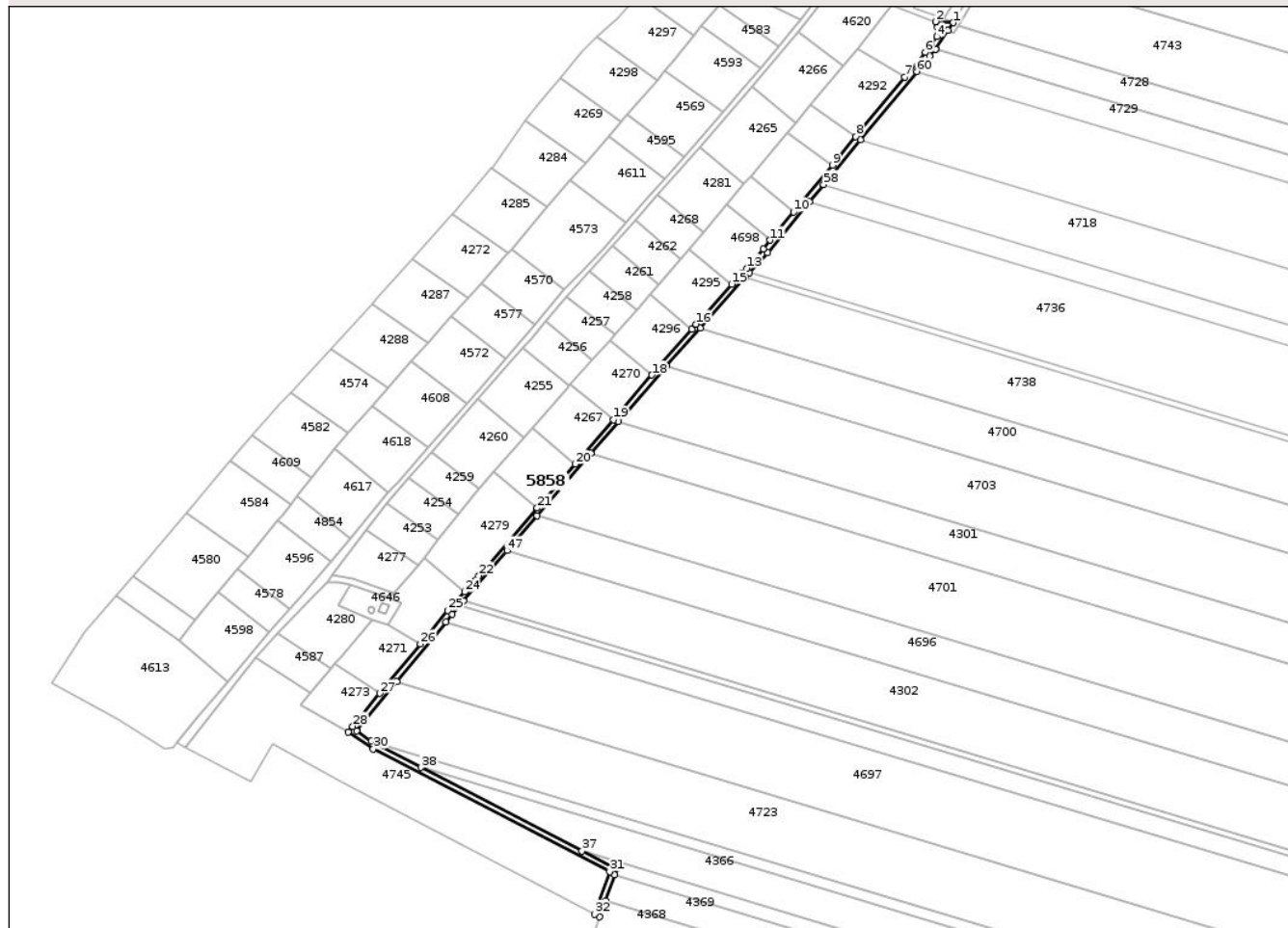
Anexa Nr. 1 La Partea I

Teren

Nr cadastral	Suprafața (mp)*	Observații / Referințe
	3.428	

* Suprafața este determinată în planul de proiecție Stereo 70.

DETALII LINIARE IMOBIL



Date referitoare la teren

Crt	Categorie folosință	Intravilan	Suprafața (mp)	Tarla	Parcelă	Nr. topo	Observații / Referințe
1	drum	NU	3.428	-	-	-	drum

Lungime Segmente

1) Valorile lungimilor segmentelor sunt obținute din proiecție în plan.

Punct început	X / Y	Punct sfârșit	X / Y	Lungime segment	Punct început	X / Y	Punct sfârșit	X / Y	Lungime segment	Punct început	X / Y	Punct sfârșit	X / Y	Lungime segment
1	654.232,174 322.266,312	2	654.219,561 322.266,93	12.628	2	654.219,561 322.266,93	3	654.221,122 322.263,143	4.096	3	654.221,122 322.263,143	4	654.220,705 322.256,561	6.595
4	654.220,705 322.256,561	5	654.216,469 322.250,32	7.543	5	654.216,469 322.250,32	6	654.212,523 322.245,654	6.111	6	654.212,523 322.245,654	7	654.198,217 322.228,325	22.471
7	654.198,217 322.228,325	8	654.163,909 322.186,767	53.89	8	654.163,909 322.186,767	9	654.147,432 322.166,807	25.882	9	654.147,432 322.166,807	10	654.120,381 322.134,04	42.49
10	654.120,381 322.134,04	11	654.104,13 322.114,354	25.527	11	654.104,13 322.114,354	12	654.099,142 322.108,312	7.835	12	654.099,142 322.108,312	13	654.087,776 322.094,792	17.663
13	654.087,776 322.094,792	14	654.084,296 322.091,691	4.661	14	654.084,296 322.091,691	15	654.077,109 322.083,648	10.786	15	654.077,109 322.083,648	16	654.052,182 322.055,754	37.409
16	654.052,182 322.055,754	17	654.049,131 322.052,219	4.67	17	654.049,131 322.052,219	18	654.021,46 322.020,165	42.346	18	654.021,46 322.020,165	19	653.994,467 321.988,896	41.308

Punct început	X / Y	Punct sfârșit	X / Y	Lungime segment	Punct început	X / Y	Punct sfârșit	X / Y	Lungime segment	Punct început	X / Y	Punct sfârșit	X / Y	Lungime segment
19	653.994,467 321.988,896	20	653.967,795 321.957,999	40.817	20	653.967,795 321.957,999	21	653.941,3 321.927,307	40.546	21	653.941,3 321.927,307	22	653.900,47 321.880,01	62.483
22	653.900,47 321.880,01	23	653.898,044 321.876,662	4.135	23	653.898,044 321.876,662	24	653.890,79 321.868,824	10.68	24	653.890,79 321.868,824	25	653.878,735 321.855,799	17.747
25	653.878,735 321.855,799	26	653.859,551 321.832,388	30.267	26	653.859,551 321.832,388	27	653.831,349 321.797,973	44.494	27	653.831,349 321.797,973	28	653.812,362 321.774,804	29.955
28	653.812,362 321.774,804	29	653.809,081 321.770,8	5.177	29	653.809,081 321.770,8	30	653.826,696 321.759,056	21.171	30	653.826,696 321.759,056	31	653.991,834 321.673,434	186.015
31	653.991,834 321.673,434	32	653.981,261 321.643,757	31.504	32	653.981,261 321.643,757	33	653.984,883 321.641,871	4.084	33	653.984,883 321.641,871	34	653.988,89 321.653,169	11.988
34	653.988,89 321.653,169	35	653.995,223 321.671,021	18.942	35	653.995,223 321.671,021	36	653.996,769 321.675,381	4.626	36	653.996,769 321.675,381	37	653.972,611 321.687,907	27.212
37	653.972,611 321.687,907	38	653.860,226 321.746,177	126.593	38	653.860,226 321.746,177	39	653.828,732 321.762,506	35.475	39	653.828,732 321.762,506	40	653.825,495 321.764,664	3.89
40	653.825,495 321.764,664	41	653.814,973 321.771,679	12.646	41	653.814,973 321.771,679	42	653.843,114 321.806,019	44.398	42	653.843,114 321.806,019	43	653.877,359 321.847,808	54.028
43	653.877,359 321.847,808	44	653.881,753 321.853,17	6.932	44	653.881,753 321.853,17	45	653.886,904 321.859,137	7.883	45	653.886,904 321.859,137	46	653.889,766 321.862,453	4.38
46	653.889,766 321.862,453	47	653.920,124 321.897,624	46.461	47	653.920,124 321.897,624	48	653.941,099 321.921,924	32.1	48	653.941,099 321.921,924	49	653.978,658 321.965,436	57.48
49	653.978,658 321.965,436	50	653.998,031 321.987,881	29.649	50	653.998,031 321.987,881	51	654.030,102 322.025,036	49.082	51	654.030,102 322.025,036	52	654.031,467 322.026,564	2.049
52	654.031,467 322.026,564	53	654.055,188 322.053,114	35.603	53	654.055,188 322.053,114	54	654.086,554 322.088,222	47.079	54	654.086,554 322.088,222	55	654.089,495 322.091,514	4.414
55	654.089,495 322.091,514	56	654.102,22 322.105,757	19.099	56	654.102,22 322.105,757	57	654.131,476 322.141,196	45.955	57	654.131,476 322.141,196	58	654.141,372 322.153,183	15.544
58	654.141,372 322.153,183	59	654.167,23 322.184,506	40.617	59	654.167,23 322.184,506	60	654.206,619 322.232,22	61.872	60	654.206,619 322.232,22	61	654.215,592 322.243,089	14.094
61	654.215,592 322.243,089	62	654.219,568 322.247,79	6.157	62	654.219,568 322.247,79	63	654.219,668 322.247,908	0.155	63	654.219,668 322.247,908	64	654.228,397 322.260,942	15.687
64	654.228,397 322.260,942	1	654.232,174 322.266,312	6.565										

** Lungimile segmentelor sunt determinate în planul de proiecție Stereo 70 și sunt rotunjite la 1 milimetru.

*** Distanța dintre puncte este formată din segmente cumulate ce sunt mai mici decât valoarea 1 milimetru.

**DATE DESPRE IMOBILUL NR. 5859**

Oficiul de Cadastru și Publicitate Imobiliară CALARASI
Biroul de Cadastru și Publicitate Imobiliară Calarasi

A. Partea I. Descrierea imobilului

TEREN Extravilan

Adresa: Jud. Calarasi

Nr. Crt	Nr cadastral Nr. topografic	Suprafața* (mp)	Observații / Referințe
A1		1.434	Sector cadastral:14 Teren neimprejmuit;

B. Partea II. Proprietari și acte

Inscrieri privitoare la dreptul de proprietate și alte drepturi reale	Referințe
/	
Act Administrativ nr. 8077, din 28/11/2025 emis de Primaria Comunei Lupsanu;	
B1	Inscrierea provizorie, drept de PROPRIETATE, dobandit prin Lege, cota actuala 1/1, cota initiala 1/1 1) NEIDENTIFICAT NEIDENTIFICAT, Lipsa CNP
	A1
Act Normativ nr. 7, din 24/06/1996 emis de PARLAMENTUL ROMANIEI;	
B2	Se noteaza mentiunea de proprietar neidentificat
	A1

C. Partea III. SARCINI .

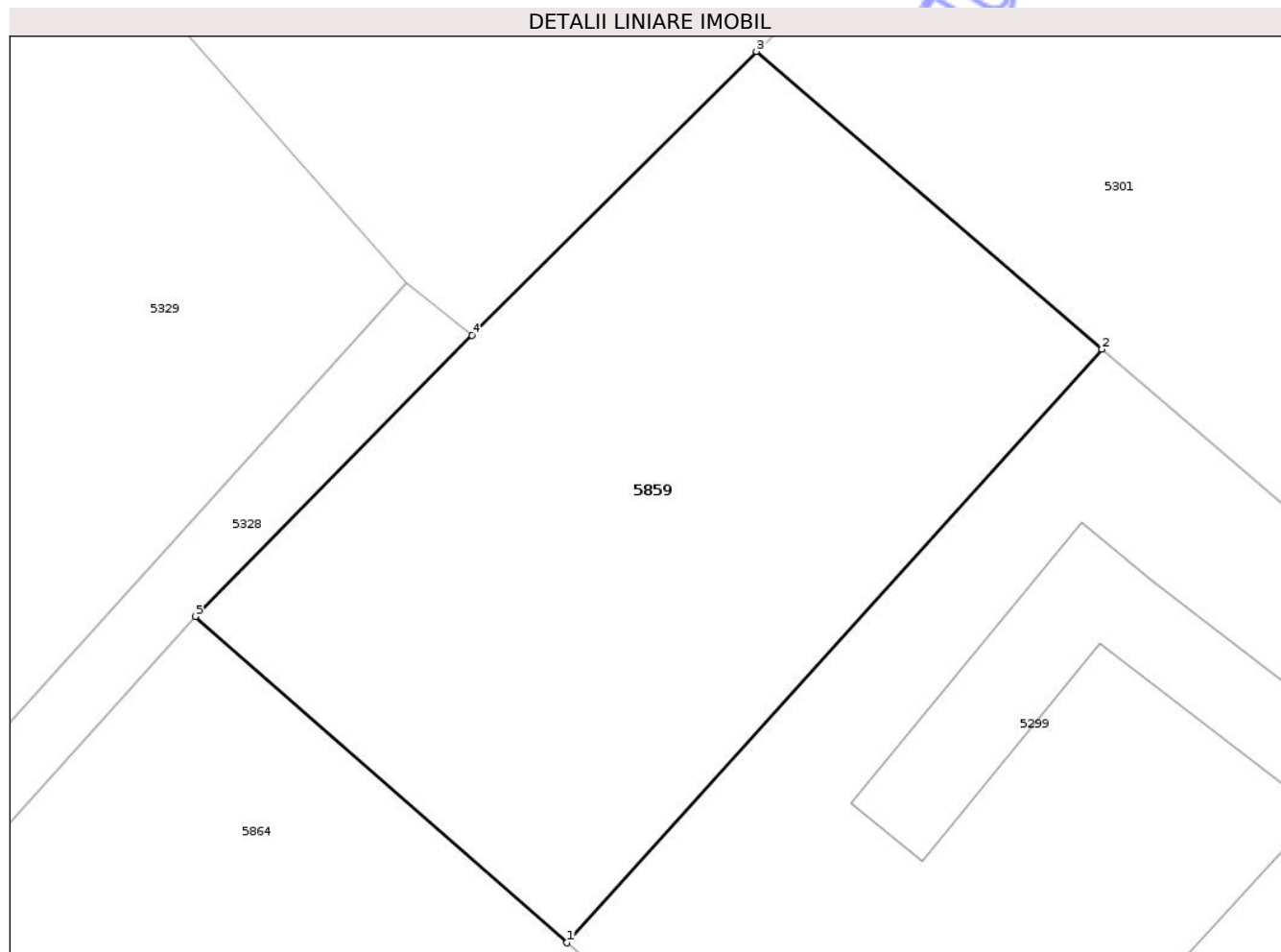
Inscrieri privind dezmembramintele dreptului de proprietate, drepturi reale de garanție și sarcini	Referințe
NU SUNT	

Anexa Nr. 1 La Partea I

Teren

Nr cadastral	Suprafața (mp)*	Observații / Referințe
	1.434	

* Suprafața este determinată în planul de proiecție Stereo 70.



Date referitoare la teren

Crt	Categorie folosință	Intra vilan	Suprafața (mp)	Tarla	Parcelă	Nr. topo	Observații / Referințe
1	arabil	NU	1.434	52	-	-	

Lungime Segmente

1) Valorile lungimilor segmentelor sunt obținute din proiecție în plan.

Punct început	X / Y	Punct sfârșit	X / Y	Lungime segment (** (m)
1	652.422,201 321.605,824	2	652.455,112 321.642,292	49.123
2	652.455,112 321.642,292	3	652.433,859 321.660,585	28.041
3	652.433,859 321.660,585	4	652.416,36 321.643,159	24.696
4	652.416,36 321.643,159	5	652.399,354 321.625,87	24.251
5	652.399,354 321.625,87	1	652.422,201 321.605,824	30.395

** Lungimile segmentelor sunt determinate în planul de proiecție Stereo 70 și sunt rotunjite la 1 milimetru.

*** Distanța dintre puncte este formată din segmente cumulate ce sunt mai mici decât valoarea 1 milimetru.

Neutilizabil în Circuitul
Civil

**DATE DESPRE IMOBILUL NR. 5860**

Oficiul de Cadastru și Publicitate Imobiliară CALARASI
Biroul de Cadastru și Publicitate Imobiliară Calarasi

A. Partea I. Descrierea imobilului

TEREN Extravilan

Adresa: Jud. Calarasi

Nr. Crt	Nr cadastral Nr. topografic	Suprafața* (mp)	Observații / Referințe
A1		23.400	Sector cadastral:22 Teren neimprejmuit;

B. Partea II. Proprietari și acte

Inscrieri privitoare la dreptul de proprietate și alte drepturi reale	Referințe
/	
Act Administrativ nr. 8077, din 28/11/2025 emis de Primaria Comunei Lupsanu;	
B1	Inscrierea posesiei, drept de PROPRIETATE, dobandit prin Lege, cota actuala 1/1, cota initiala 1/1
	1) NEIDENTIFICAT NEIDENTIFICAT, Lipsa CNP
Act Normativ nr. 7, din 13/03/1996 emis de PARLAMENTUL ROMANIEI;	
B2	proprietar neidentificat, rezerva comisiei locale de fond funciar
	A1

C. Partea III. SARCINI .

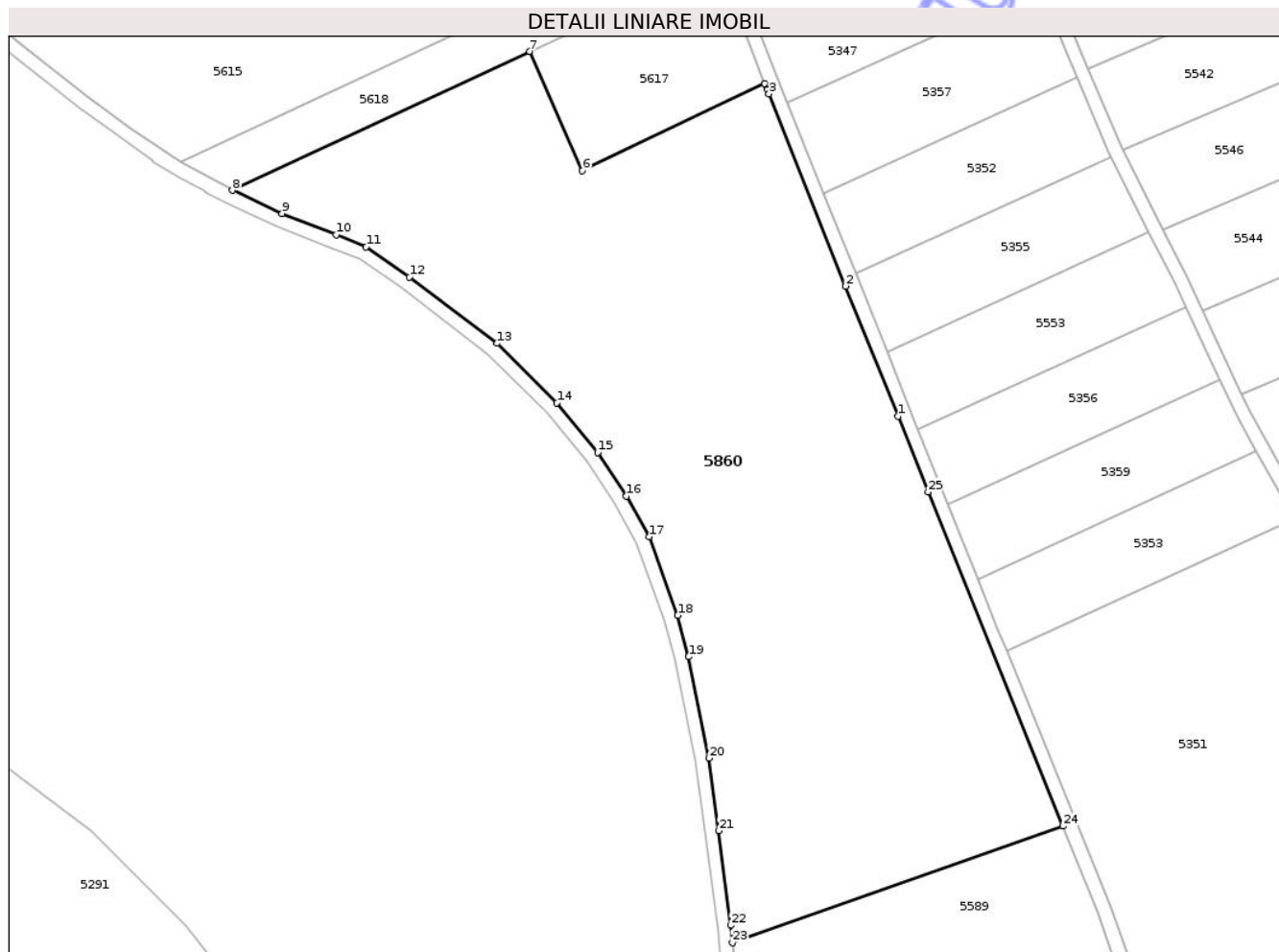
Inscrieri privind dezmembramintele dreptului de proprietate, drepturi reale de garanție și sarcini	Referințe
NU SUNT	

Anexa Nr. 1 La Partea I

Teren

Nr cadastral	Suprafața (mp)*	Observații / Referințe
	23.400	

* Suprafața este determinată în planul de proiecție Stereo 70.



Date referitoare la teren

Crt	Categorie folosință	Intra vilan	Suprafața (mp)	Tarla	Parcelă	Nr. topo	Observații / Referințe
1	arabil	NU	23.400	90	-	-	

Lungime Segmente

1) Valorile lungimilor segmentelor sunt obținute din proiecție în plan.

Punct început	X / Y	Punct sfârșit	X / Y	Lungime segment (** (m)
1	652.759,167 320.638,22	2	652.744,171 320.675,711	40.379
3	652.722,038 320.731,043	4	652.721,573 320.732,205	1.252
5	652.720,844 320.734,028	6	652.668,274 320.708,887	58.272
7	652.653,132 320.743,241	8	652.567,423 320.703,268	94.572
9	652.581,751 320.696,581	10	652.597,339 320.690,455	16.749

Punct început	X / Y	Punct sfârșit	X / Y	Lungime segment (** (m)
2	652.744,171 320.675,711	3	652.722,038 320.731,043	59.594
4	652.721,573 320.732,205	5	652.720,844 320.734,028	1.963
6	652.668,274 320.708,887	7	652.653,132 320.743,241	37.543
8	652.567,423 320.703,268	9	652.581,751 320.696,581	15.812
10	652.597,339 320.690,455	11	652.605,983 320.686,984	9.315

Punct început	X / Y	Punct sfârșit	X / Y	Lungime segment (** (m)
11	652.605,983 320.686,984	12	652.618,44 320.678,339	15.163
13	652.643,714 320.659,211	14	652.660,922 320.642,112	24.259
15	652.672,684 320.627,845	16	652.680,961 320.615,212	15.103
17	652.687,605 320.603,558	18	652.695,773 320.580,905	24.081
19	652.698,931 320.569,034	20	652.704,739 320.539,835	29.771
21	652.707,571 320.518,925	22	652.711,086 320.491,731	27.42
23	652.711,538 320.486,69	24	652.806,771 320.520,267	100.979
25	652.767,874 320.616,454	1	652.759,167 320.638,22	23.443

Punct început	X / Y	Punct sfârșit	X / Y	Lungime segment (** (m)
12	652.618,44 320.678,339	13	652.643,714 320.659,211	31.696
14	652.660,922 320.642,112	15	652.672,684 320.627,845	18.49
16	652.680,961 320.615,212	17	652.687,605 320.603,558	13.415
18	652.695,773 320.580,905	19	652.698,931 320.569,034	12.284
20	652.704,739 320.539,835	21	652.707,571 320.518,925	21.101
22	652.711,086 320.491,731	23	652.711,538 320.486,69	5.061
24	652.806,771 320.520,267	25	652.767,874 320.616,454	103.754

** Lungimile segmentelor sunt determinate în planul de proiecție Stereo 70 și sunt rotunjite la 1 milimetru.

*** Distanța dintre puncte este formată din segmente cumulate ce sunt mai mici decât valoarea 1 milimetru.

Neutilizabil în Civil

**DATE DESPRE IMOBILUL NR. 5861**

Oficiul de Cadastru și Publicitate Imobiliară CALARASI
Biroul de Cadastru și Publicitate Imobiliară Calarasi

A. Partea I. Descrierea imobilului

TEREN Necunoscut

Adresa: Loc. Plevna, Jud. Calarasi

Nr. Crt	Nr cadastral Nr. topografic	Suprafața* (mp)	Observații / Referințe
A1		1.700	Sector cadastral:27 Teren neimprejmuit;

B. Partea II. Proprietari și acte

Inscrieri privitoare la dreptul de proprietate și alte drepturi reale	Referințe
/	
Act Administrativ nr. 8077, din 28/11/2025 emis de Primaria Comunei Lupsanu;	
B1	Inscrierea posesiei, drept de PROPRIETATE, dobandit prin Lege, cota actuala 1/1, cota initiala 1/1
	1) NEIDENTIFICAT NEIDENTIFICAT, Lipsa CNP
Act Normativ nr. 7, din 13/03/1996 emis de PARLAMENTUL ROMANIEI;	
B2	proprietar neidentificat, rezerva comisiei locale de fond funciar
	A1

C. Partea III. SARCINI .

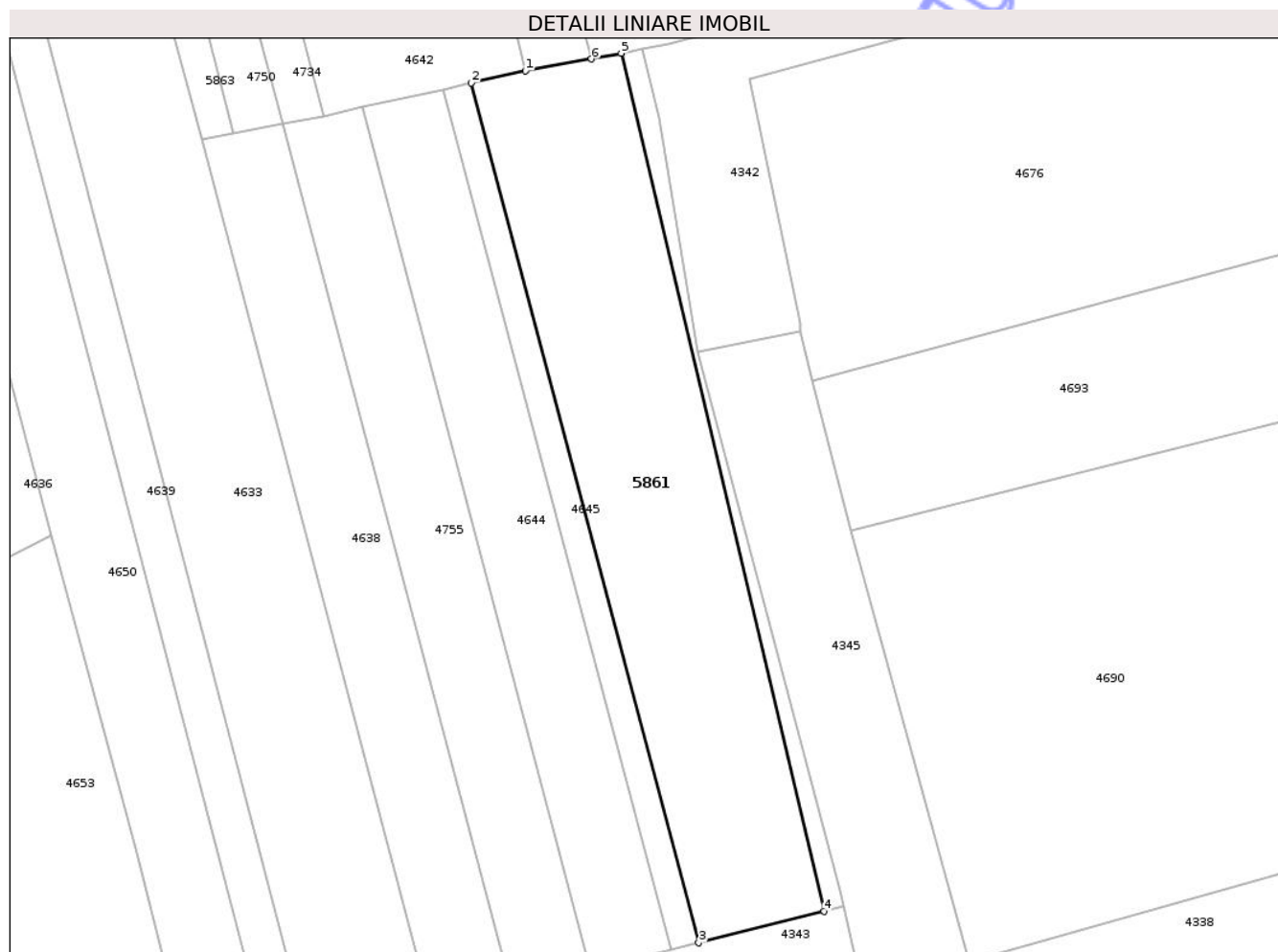
Inscrieri privind dezmembramintele dreptului de proprietate, drepturi reale de garanție și sarcini	Referințe
NU SUNT	

Anexa Nr. 1 La Partea I

Teren

Nr cadastral	Suprafața (mp)*	Observații / Referințe
	1.700	

* Suprafața este determinată în planul de proiecție Stereo 70.



Date referitoare la teren

Crt	Categorie folosință	Intravilan	Suprafața (mp)	Tarla	Parcelă	Nr. topo	Observații / Referințe
1	arabil	DA	1.091	125/3	-	-	
2	arabil	NU	609	125/3	-	-	

Lungime Segmente

1) Valorile lungimilor segmentelor sunt obținute din proiecție în plan.

Punct început	X / Y	Punct sfârșit	X / Y	Lungime segment (** (m)
1	658.406,662 320.336,023	2	658.400,339 320.334,608	6.479
2	658.400,339 320.334,608	3	658.426,879 320.234,294	103.765
3	658.426,879 320.234,294	4	658.441,502 320.237,963	15.076
4	658.441,502 320.237,963	5	658.417,826 320.338,087	102.885

Punct început	X / Y	Punct sfârșit	X / Y	Lungime segment (** (m)
5	658.417,826 320.338,087	6	658.414,348 320.337,418	3.542
6	658.414,348 320.337,418	1	658.406,662 320.336,023	7.812

** Lungimile segmentelor sunt determinate în planul de proiecție Stereo 70 și sunt rotunjite la 1 milimetru.

*** Distanța dintre puncte este formată din segmente cumulate ce sunt mai mici decât valoarea 1 milimetru.

Neutilizabil în Circuitul Civil



DATE DESPRE IMOBILUL NR. 5862

Oficiul de Cadastru și Publicitate Imobiliară CALARASI
Biroul de Cadastru și Publicitate Imobiliară Calarasi

A. Partea I. Descrierea imobilului

TEREN Extravilan

Adresa: Jud. Calarasi

Nr. Crt	Nr cadastral Nr. topografic	Suprafața* (mp)	Observații / Referințe
A1		20.000	Sector cadastral:17 Teren neimprejmuit;

B. Partea II. Proprietari și acte

Inscrieri privitoare la dreptul de proprietate și alte drepturi reale	Referințe
/	
Act Administrativ nr. 8077, din 28/11/2025 emis de Primaria Comunei Lupsanu;	
B1	Inscrierea posesiei, drept de PROPRIETATE, dobandit prin Lege, cota actuala 1/1, cota initiala 1/1
	1) NEIDENTIFICAT NEIDENTIFICAT, Lipsa CNP
Act Normativ nr. 7, din 13/03/1996 emis de PARLAMENTUL ROMANIEI;	
B2	proprietar neidentificat, rezerva comisiei locale de fond funciar
	A1

C. Partea III. SARCINI .

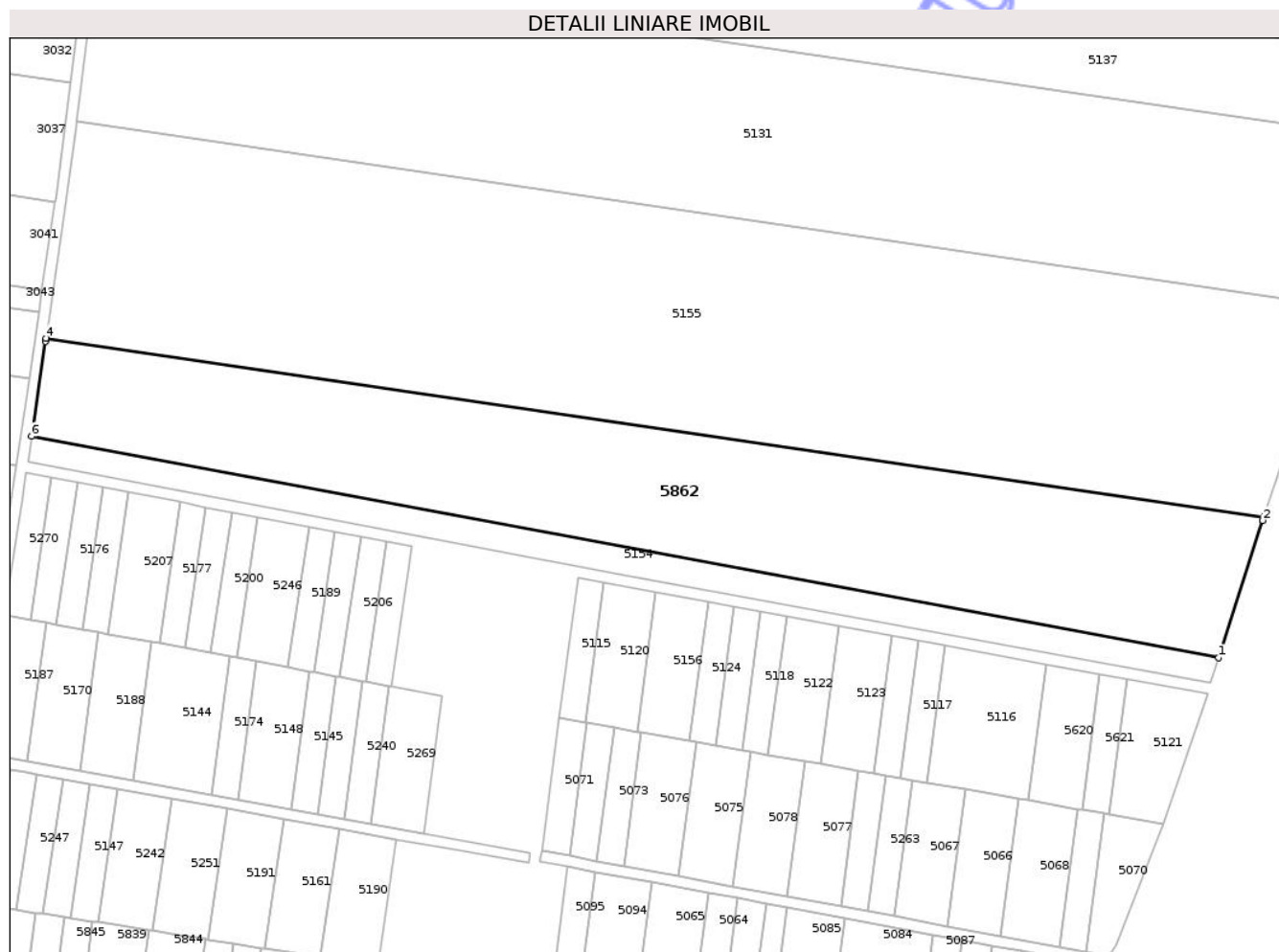
Inscrieri privind dezmembramintele dreptului de proprietate, drepturi reale de garanție și sarcini	Referințe
NU SUNT	

Anexa Nr. 1 La Partea I

Teren

Nr cadastral	Suprafața (mp)*	Observații / Referințe
	20.000	

* Suprafața este determinată în planul de proiecție Stereo 70.



Date referitoare la teren

Crt	Categorie folosință	Intra vilan	Suprafața (mp)	Tarla	Parcelă	Nr. topo	Observații / Referințe
1	arabil	NU	20.000	120/1	-	-	

Lungime Segmente

1) Valorile lungimilor segmentelor sunt obținute din proiecție în plan.

Punct început	X / Y	Punct sfârșit	X / Y	Lungime segment (** (m)
1	659.682,385 321.281,398	2	659.698,481 321.331,633	52.751
2	659.698,481 321.331,633	3	659.698,886 321.332,835	1.268
3	659.698,886 321.332,835	4	659.253,198 321.398,304	450.471
4	659.253,198 321.398,304	5	659.253,015 321.397,069	1.248
5	659.253,015 321.397,069	6	659.247,884 321.362,483	34.965

Punct început	X / Y	Punct sfârșit	X / Y	Lungime segment (** (m)
6	659.247,884 321.362,483	1	659.682,385 321.281,398	442.002

** Lungimile segmentelor sunt determinate în planul de proiecție Stereo 70 și sunt rotunjite la 1 milimetru.

*** Distanța dintre puncte este formată din segmente cumulate ce sunt mai mici decât valoarea 1 milimetru.

Neutilizabil în Circuitul Civil

**DATE DESPRE IMOBILUL NR. 5863**

Oficiul de Cadastru și Publicitate Imobiliară CALARASI
Biroul de Cadastru și Publicitate Imobiliară Calarasi

A. Partea I. Descrierea imobilului

TEREN Extravilan

Adresa: Jud. Calarasi

Nr. Crt	Nr cadastral Nr. topografic	Suprafața* (mp)	Observații / Referințe
A1		1.168	Sector cadastral:27 Teren neimprejmuit;

B. Partea II. Proprietari și acte

Inscrieri privitoare la dreptul de proprietate și alte drepturi reale	Referințe
/	
Act Administrativ nr. 8077, din 28/11/2025 emis de Primaria Comunei Lupsanu;	
B1	Inscrierea posesiei, drept de PROPRIETATE, dobandit prin Lege, cota actuala 1/1, cota initiala 1/1
	1) NEIDENTIFICAT NEIDENTIFICAT, Lipsa CNP
Act Normativ nr. 7, din 13/03/1996 emis de PARLAMENTUL ROMANIEI;	
B2	proprietar neidentificat, rezerva comisiei locale de fond funciar

C. Partea III. SARCINI .

Inscrieri privind dezmembramintele dreptului de proprietate, drepturi reale de garanție și sarcini	Referințe
NU SUNT	

Anexa Nr. 1 La Partea I

Teren

Nr cadastral	Suprafața (mp)*	Observații / Referințe
	1.168	

* Suprafața este determinată în planul de proiecție Stereo 70.



Date referitoare la teren

Crt	Categorie folosință	Intra vilan	Suprafața (mp)	Tarla	Parcelă	Nr. topo	Observații / Referințe
1	arabil	NU	1.168	125/3	-	-	

Lungime Segmente

1) Valorile lungimilor segmentelor sunt obținute din proiecție în plan.

Punct început	X / Y	Punct sfârșit	X / Y	Lungime segment (** (m)
1	658.313,523 320.560,439	2	658.307,617 320.559,434	5.991
2	658.307,617 320.559,434	3	658.332,596 320.465,019	97.663
3	658.332,596 320.465,019	4	658.368,848 320.327,998	141.736
4	658.368,848 320.327,998	5	658.372,584 320.328,72	3.805
5	658.372,584 320.328,72	1	658.313,523 320.560,439	239.127

** Lungimile segmentelor sunt determinate în planul de proiecție Stereo 70 și sunt rotunjite la 1 milimetru.

*** Distanța dintre puncte este formată din segmente cumulate ce sunt mai mici decât valoarea 1 milimetru.

Neutilizabil în Circuitul
Civil



DATE DESPRE IMOBILUL NR. 5864

Oficiul de Cadastru și Publicitate Imobiliară CALARASI
Biroul de Cadastru și Publicitate Imobiliară Calarasi

A. Partea I. Descrierea imobilului

TEREN Extravilan

Adresa: Jud. Calarasi

Nr. Crt	Nr cadastral Nr. topografic	Suprafața* (mp)	Observații / Referințe
A1		27.600	Sector cadastral:20 Teren neimprejmuit;

B. Partea II. Proprietari și acte

Inscrieri privitoare la dreptul de proprietate și alte drepturi reale	Referințe
/	
Act Administrativ nr. 8077, din 28/11/2025 emis de Primaria Comunei Lupsanu;	
B1	Inscrierea posesiei, drept de PROPRIETATE, dobandit prin Lege, cota actuala 1/1, cota initiala 1/1
	1) NEIDENTIFICAT NEIDENTIFICAT, Lipsa CNP
Act Normativ nr. 7, din 13/03/1996 emis de PARLAMENTUL ROMANIEI;	
B2	proprietar neidentificat, rezerva comisiei locale de fond funciar
	A1

C. Partea III. SARCINI .

Inscrieri privind dezmembramintele dreptului de proprietate, drepturi reale de garanție și sarcini	Referințe
NU SUNT	

Anexa Nr. 1 La Partea I

Teren

Nr cadastral	Suprafața (mp)*	Observații / Referințe
	27.600	

* Suprafața este determinată în planul de proiecție Stereo 70.

DETALII LINIARE IMOBIL



Date referitoare la teren

Crt	Categorie folosință	Intra vilan	Suprafața (mp)	Tarla	Parcelă	Nr. topo	Observații / Referințe
1	arabil	NU	27.600	52	-	-	

Lungime Segmente

1) Valorile lungimilor segmentelor sunt obținute din proiecție în plan.

Punct început	X / Y	Punct sfârșit	X / Y	Lungime segment (** (m)
1	652.282,911 321.328,663	2	652.353,9 321.435,62	128.371
2	652.353,9 321.435,62	3	652.427,06 321.542,81	129.777
3	652.427,06 321.542,81	4	652.454,113 321.577,823	44.247
4	652.454,113 321.577,823	5	652.422,201 321.605,824	42.455
5	652.422,201 321.605,824	6	652.399,354 321.625,87	30.395

Punct început	X / Y	Punct sfârșit	X / Y	Lungime segment (** (m)
6	652.399,354 321.625,87	7	652.254,924 321.466,035	215.423
7	652.254,924 321.466,035	8	652.238,825 321.448,81	23.577
8	652.238,825 321.448,81	9	652.219,927 321.423,806	31.342
9	652.219,927 321.423,806	10	652.196,755 321.396,711	35.652
10	652.196,755 321.396,711	1	652.282,911 321.328,663	109.788

** Lungimile segmentelor sunt determinate în planul de proiecție Stereo 70 și sunt rotunjite la 1 milimetru.

*** Distanța dintre puncte este formată din segmente cumulate ce sunt mai mici decât valoarea 1 milimetru.

Neutilizabil în Circuitul Civil



DATE DESPRE IMOBILUL NR. 5865

Oficiul de Cadastru și Publicitate Imobiliară CALARASI
Biroul de Cadastru și Publicitate Imobiliară Calarasi

A. Partea I. Descrierea imobilului

TEREN Extravilan

Adresa: Jud. Calarasi

Nr. Crt	Nr cadastral Nr. topografic	Suprafața* (mp)	Observații / Referințe
A1		5.000	Sector cadastral:23 Teren neimprejmuit;

B. Partea II. Proprietari și acte

Inscrieri privitoare la dreptul de proprietate și alte drepturi reale	Referințe
/	
Act Administrativ nr. 8077, din 28/11/2025 emis de Primaria Comunei Lupsanu;	
B1	Inscrierea posesiei, drept de PROPRIETATE, dobandit prin Lege, cota actuala 1/1, cota initiala 1/1
	1) NEIDENTIFICAT NEIDENTIFICAT, Lipsa CNP
Act Normativ nr. 7, din 13/03/1996 emis de PARLAMENTUL ROMANIEI;	
B2	proprietar neidentificat, rezerva comisiei locale de fond funciar
	A1

C. Partea III. SARCINI .

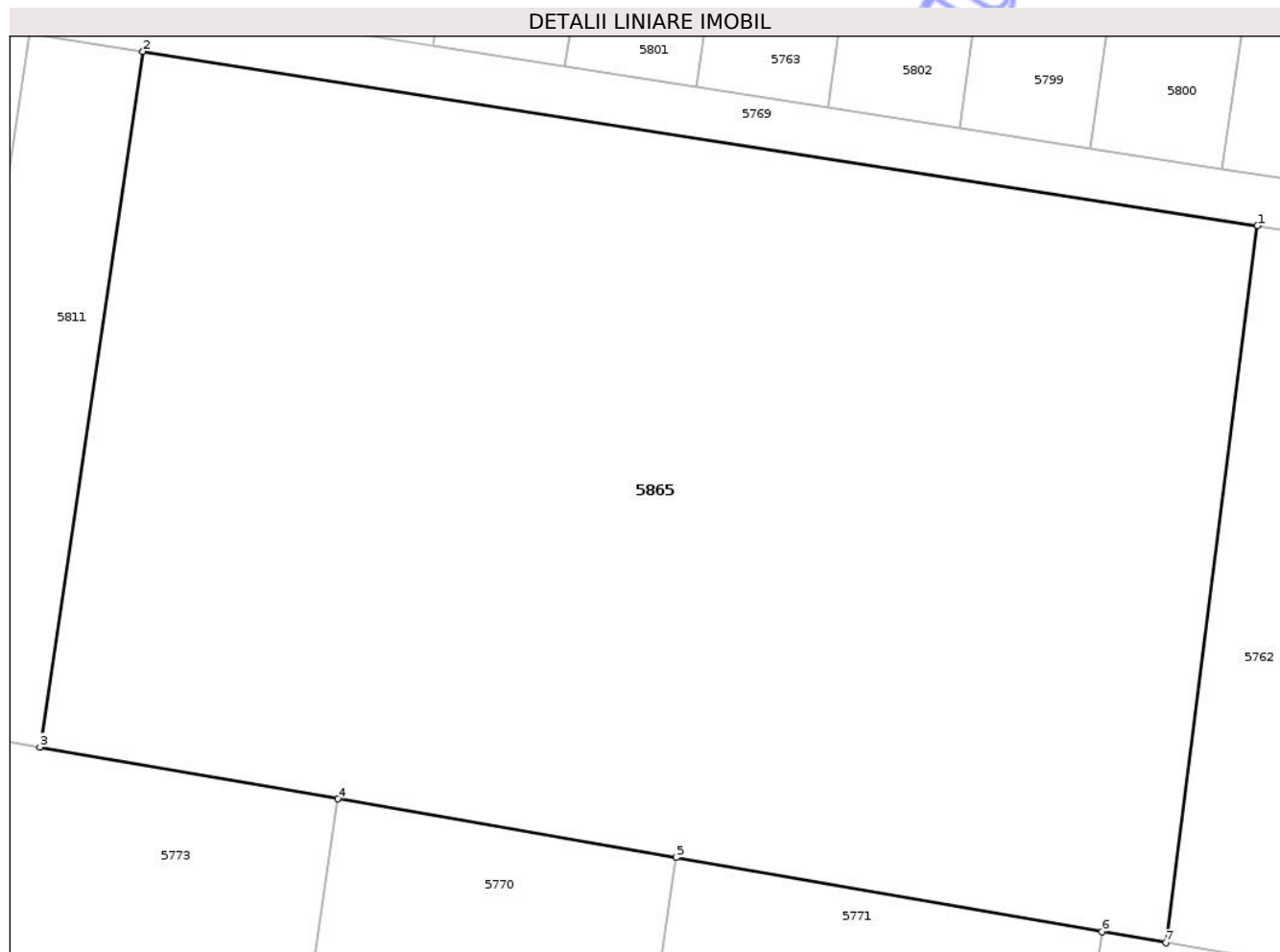
Inscrieri privind dezmembramintele dreptului de proprietate, drepturi reale de garanție și sarcini	Referințe
NU SUNT	

Anexa Nr. 1 La Partea I

Teren

Nr cadastral	Suprafața (mp)*	Observații / Referințe
	5.000	

* Suprafața este determinată în planul de proiecție Stereo 70.



Date referitoare la teren

Crt	Categorie folosință	Intra vilan	Suprafața (mp)	Tarla	Parcelă	Nr. topo	Observații / Referințe
1	arabil	NU	5.000	120/3	-	-	

Lungime Segmente

1) Valorile lungimilor segmentelor sunt obținute din proiecție în plan.

Punct început	X / Y	Punct sfârșit	X / Y	Lungime segment (** (m)
1	659.385,771 321.010,899	2	659.298,104 321.024,594	88.73
2	659.298,104 321.024,594	3	659.289,998 320.969,949	55.243
3	659.289,998 320.969,949	4	659.313,45 320.965,877	23.803
4	659.313,45 320.965,877	5	659.340,033 320.961,262	26.981
5	659.340,033 320.961,262	6	659.373,527 320.955,447	33.995

Punct început	X / Y	Punct sfârșit	X / Y	Lungime segment (** (m)
6	659.373,527 320.955,447	7	659.378,558 320.954,573	5.106
7	659.378,558 320.954,573	1	659.385,771 321.010,899	56.786

** Lungimile segmentelor sunt determinate în planul de proiecție Stereo 70 și sunt rotunjite la 1 milimetru.

*** Distanța dintre puncte este formată din segmente cumulate ce sunt mai mici decât valoarea 1 milimetru.

Neutilizabil în Circuitul Civil

**DATE DESPRE IMOBILUL NR. 5866**

Oficiul de Cadastru și Publicitate Imobiliară CALARASI
Biroul de Cadastru și Publicitate Imobiliară Calarasi

A. Partea I. Descrierea imobilului

TEREN Extravilan

Adresa: Jud. Calarasi

Nr. Crt	Nr cadastral Nr. topografic	Suprafața* (mp)	Observații / Referințe
A1		50.000	Sector cadastral:20 Teren neimprejmuit;

B. Partea II. Proprietari și acte

Inscrieri privitoare la dreptul de proprietate și alte drepturi reale	Referințe
/	
Act Administrativ nr. 8077, din 28/11/2025 emis de Primaria Comunei Lupsanu;	
B1	Inscrierea posesiei, drept de PROPRIETATE, dobandit prin Lege, cota actuala 1/1, cota initiala 1/1
	1) NEIDENTIFICAT NEIDENTIFICAT, Lipsa CNP
Act Normativ nr. 7, din 13/03/1996 emis de PARLAMENTUL ROMANIEI;	
B2	proprietar neidentificat, rezerva comisiei locale de fond funciar
	A1

C. Partea III. SARCINI .

Inscrieri privind dezmembramintele dreptului de proprietate, drepturi reale de garanție și sarcini	Referințe
NU SUNT	

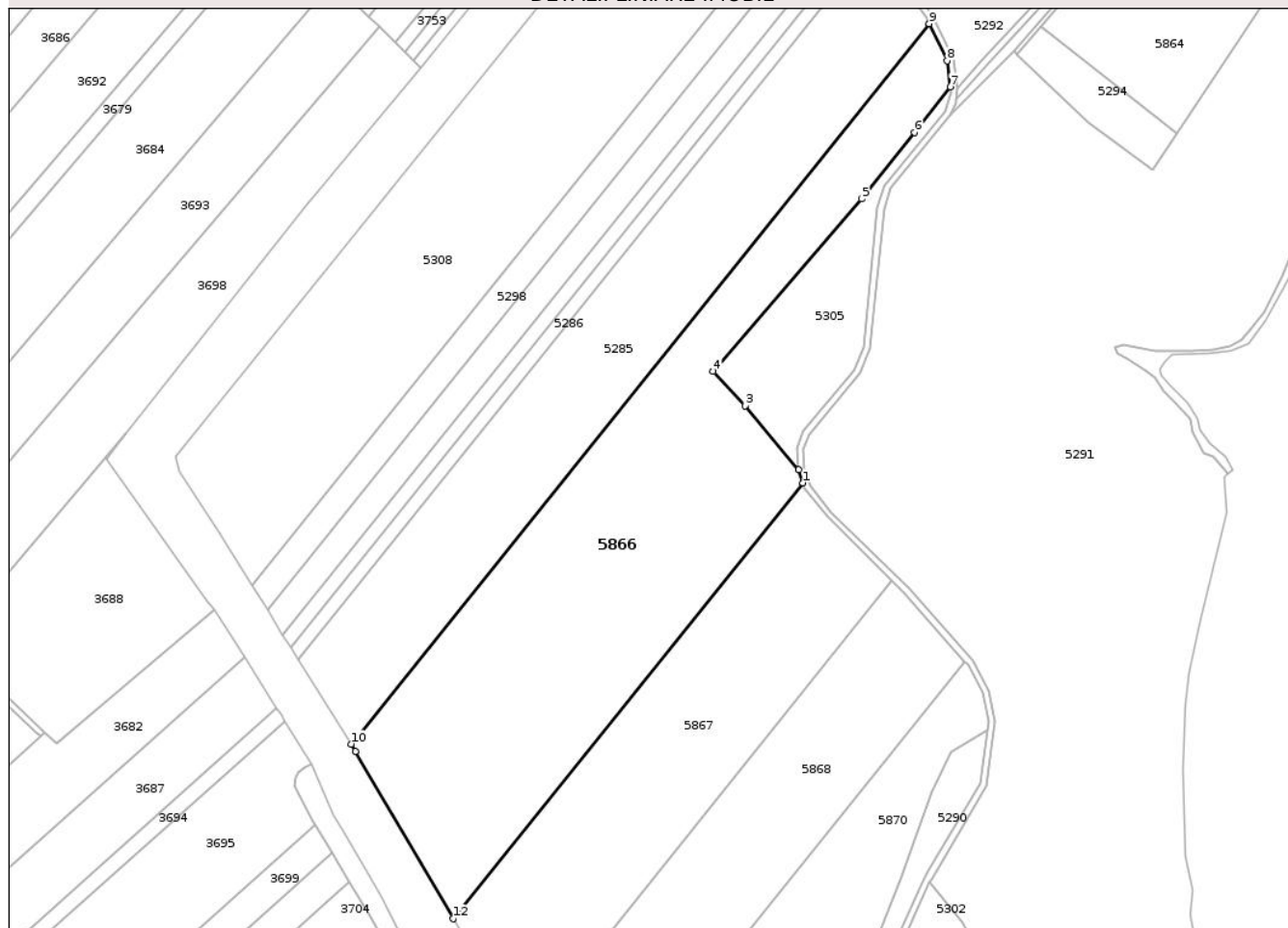
Anexa Nr. 1 La Partea I

Teren

Nr cadastral	Suprafața (mp)*	Observații / Referințe
	50.000	

* Suprafața este determinată în planul de proiecție Stereo 70.

DETALII LINIARE IMOBIL



Date referitoare la teren

Crt	Categorie folosință	Intra vilan	Suprafața (mp)	Tarla	Parcelă	Nr. topo	Observații / Referințe
1	arabil	NU	50.000	53	-	-	

Lungime Segmente

1) Valorile lungimilor segmentelor sunt obținute din proiecție în plan.

Punct început	X / Y	Punct sfârșit	X / Y	Lungime segment (** (m)
1	652.045,664 321.107,089	2	652.042,78 321.115,35	8.75
2	652.042,78 321.115,35	3	652.008,93 321.155,93	52.845
3	652.008,93 321.155,93	4	651.988,78 321.177,81	29.745
4	651.988,78 321.177,81	5	652.082,905 321.287,319	144.401
5	652.082,905 321.287,319	6	652.116,68 321.329,47	54.013

Punct început	X / Y	Punct sfârșit	X / Y	Lungime segment (** (m)
6	652.116,68 321.329,47	7	652.139,461 321.358,435	36.85
7	652.139,461 321.358,435	8	652.137,269 321.374,999	16.708
8	652.137,269 321.374,999	9	652.125,867 321.398,437	26.064
9	652.125,867 321.398,437	10	651.758,825 320.941,286	586.265
10	651.758,825 320.941,286	11	651.761,633 320.936,789	5.302
11	651.761,633 320.936,789	12	651.823,623 320.830,537	123.013
12	651.823,623 320.830,537	1	652.045,664 321.107,089	354.659

** Lungimile segmentelor sunt determinate în planul de proiecție Stereo 70 și sunt rotunjite la 1 milimetru.

*** Distanța dintre puncte este formată din segmente cumulate ce sunt mai mici decât valoarea 1 milimetru.

**DATE DESPRE IMOBILUL NR. 5867**

Oficiul de Cadastru și Publicitate Imobiliară CALARASI
Biroul de Cadastru și Publicitate Imobiliară Calarasi

A. Partea I. Descrierea imobilului

TEREN Extravilan

Adresa: Jud. Calarasi

Nr. Crt	Nr cadastral Nr. topografic	Suprafața* (mp)	Observații / Referințe
A1		30.000	Sector cadastral:20 Teren neimprejmuit;

B. Partea II. Proprietari și acte

Inscrieri privitoare la dreptul de proprietate și alte drepturi reale	Referințe
/	
Act Administrativ nr. 8077, din 28/11/2025 emis de Primaria Comunei Lupsanu;	
B1	Inscrierea posesiei, drept de PROPRIETATE, dobandit prin Lege, cota actuala 1/1, cota initiala 1/1
	1) NEIDENTIFICAT NEIDENTIFICAT, Lipsa CNP
Act Normativ nr. 7, din 13/03/1996 emis de PARLAMENTUL ROMANIEI;	
B2	proprietar neidentificat, rezerva comisiei locale de fond funciar

C. Partea III. SARCINI .

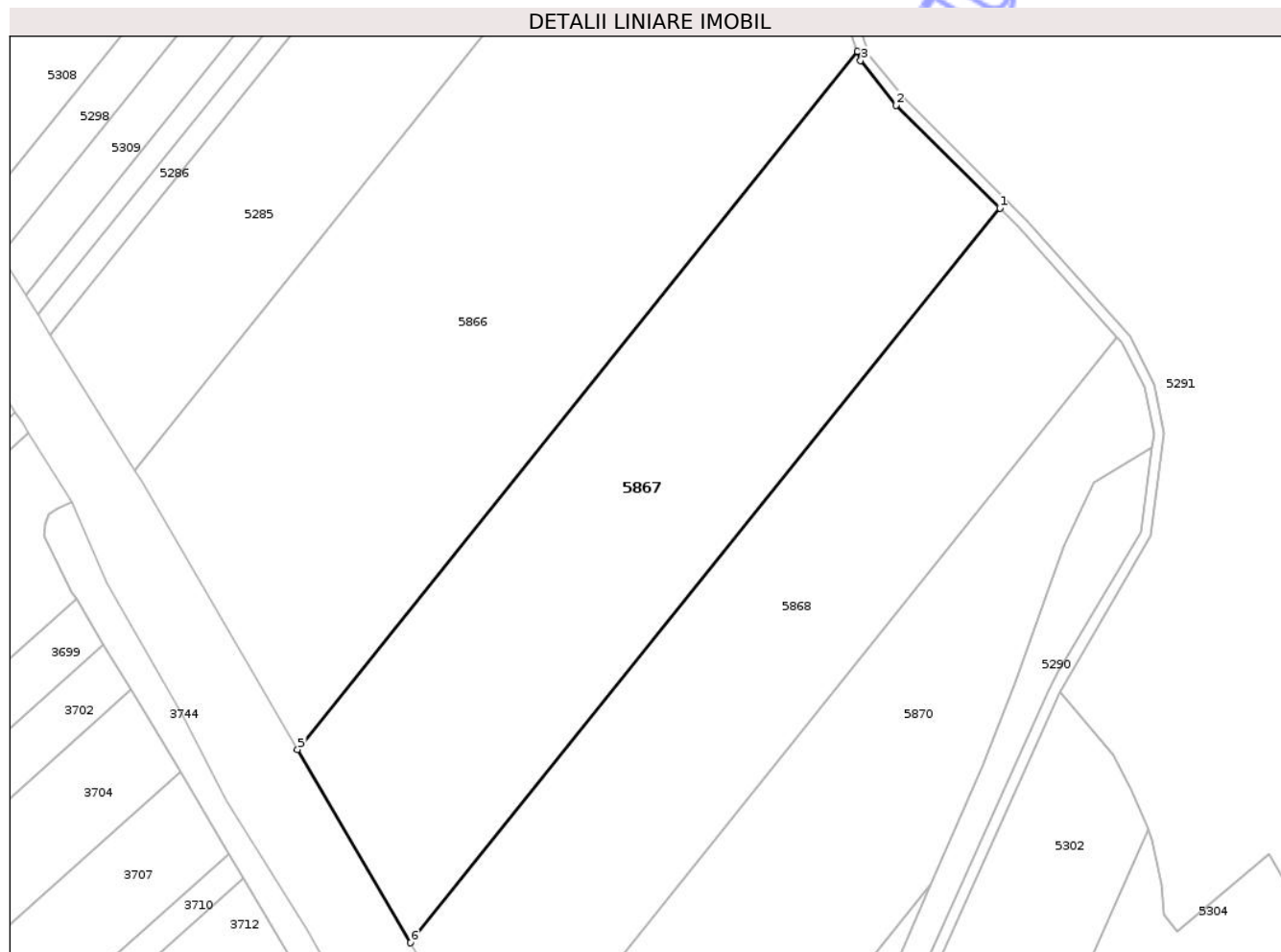
Inscrieri privind dezmembramintele dreptului de proprietate, drepturi reale de garanție și sarcini	Referințe
NU SUNT	

Anexa Nr. 1 La Partea I

Teren

Nr cadastral	Suprafața (mp)*	Observații / Referințe
	30.000	

* Suprafața este determinată în planul de proiecție Stereo 70.



Date referitoare la teren

Crt	Categorie folosință	Intra vilan	Suprafața (mp)	Tarla	Parcelă	Nr. topo	Observații / Referințe
1	arabil	NU	30.000	53	-	-	

Lungime Segmente

1) Valorile lungimilor segmentelor sunt obținute din proiecție în plan.

Punct început	X / Y	Punct sfârșit	X / Y	Lungime segment (** (m)
1	652.102,055 321.045,07	2	652.060,976 321.085,796	57.845
2	652.060,976 321.085,796	3	652.046,924 321.103,481	22.588
3	652.046,924 321.103,481	4	652.045,664 321.107,089	3.822
4	652.045,664 321.107,089	5	651.823,623 320.830,537	354.659
5	651.823,623 320.830,537	6	651.868,311 320.753,941	88.679

Punct început	X / Y	Punct sfârșit	X / Y	Lungime segment (** (m)
6	651.868,311 320.753,941	1	652.102,055 321.045,07	373.353

** Lungimile segmentelor sunt determinate în planul de proiecție Stereo 70 și sunt rotunjite la 1 milimetru.

*** Distanța dintre puncte este formată din segmente cumulate ce sunt mai mici decât valoarea 1 milimetru.

Neutilizabil în Circuitul Civil

**DATE DESPRE IMOBILUL NR. 5868**

Oficiul de Cadastru și Publicitate Imobiliară CALARASI
Biroul de Cadastru și Publicitate Imobiliară Calarasi

A. Partea I. Descrierea imobilului

TEREN Extravilan

Adresa: Jud. Calarasi

Nr. Crt	Nr cadastral Nr. topografic	Suprafața* (mp)	Observații / Referințe
A1		26.100	Sector cadastral:20 Teren neimprejmuit;

B. Partea II. Proprietari și acte

Inscrieri privitoare la dreptul de proprietate și alte drepturi reale	Referințe
/	
Act Administrativ nr. 8077, din 28/11/2025 emis de Primaria Comunei Lupsanu;	
B1	Inscrierea posesiei, drept de PROPRIETATE, dobandit prin Lege, cota actuala 1/1, cota initiala 1/1
	1) NEIDENTIFICAT NEIDENTIFICAT , Lipsa CNP
Act Normativ nr. 7, din 13/03/1996 emis de PARLAMENTUL ROMANIEI;	
B2	proprietar neidentificat, rezerva comisiei locale de fond funciar

C. Partea III. SARCINI .

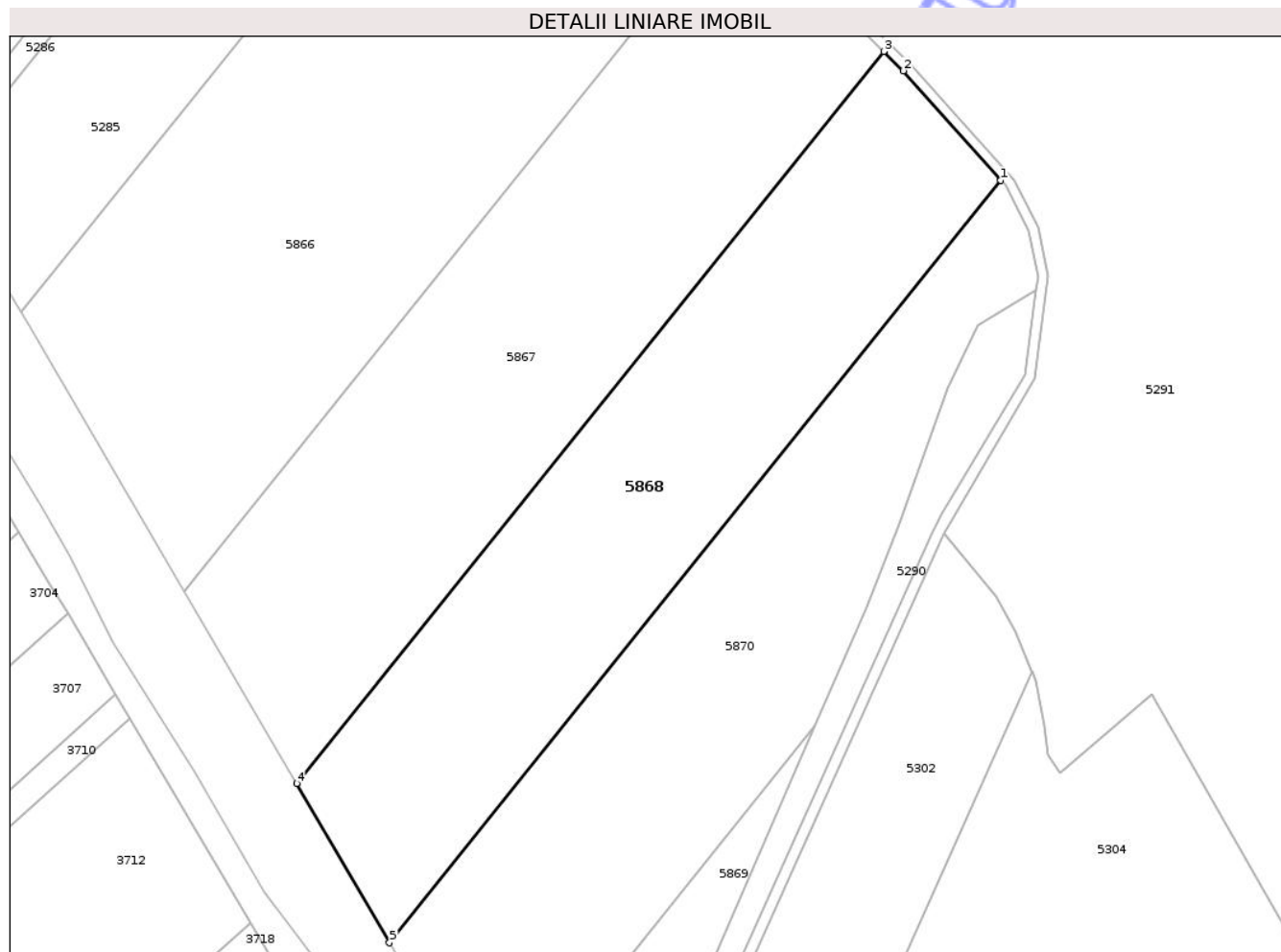
Inscrieri privind dezmembramintele dreptului de proprietate, drepturi reale de garanție și sarcini	Referințe
NU SUNT	

Anexa Nr. 1 La Partea I

Teren

Nr cadastral	Suprafața (mp)*	Observații / Referințe
	26.100	

* Suprafața este determinată în planul de proiecție Stereo 70.



Date referitoare la teren

Crt	Categorie folosință	Intra vilan	Suprafața (mp)	Tarla	Parcelă	Nr. topo	Observații / Referințe
1	arabil	NU	26.100	53	-	-	

Lungime Segmente

1) Valorile lungimilor segmentelor sunt obținute din proiecție în plan.

Punct început	X / Y	Punct sfârșit	X / Y	Lungime segment (** (m)
1	652.148,649 320.993,785	2	652.109,826 321.037,367	58.366
2	652.109,826 321.037,367	3	652.102,055 321.045,07	10.942
3	652.102,055 321.045,07	4	651.868,311 320.753,941	373.353
4	651.868,311 320.753,941	5	651.905,248 320.690,629	73.299
5	651.905,248 320.690,629	1	652.148,649 320.993,785	388.777

** Lungimile segmentelor sunt determinate în planul de proiecție Stereo 70 și sunt rotunjite la 1 milimetru.

*** Distanța dintre puncte este formată din segmente cumulate ce sunt mai mici decât valoarea 1 milimetru.

Neutilizabil în Circuitul
Civil



DATE DESPRE IMOBILUL NR. 5869

Oficiul de Cadastru și Publicitate Imobiliară CALARASI
Biroul de Cadastru și Publicitate Imobiliară Calarasi

A. Partea I. Descrierea imobilului

TEREN Extravilan

Adresa: Jud. Calarasi

Nr. Crt	Nr cadastral Nr. topografic	Suprafața* (mp)	Observații / Referințe
A1		5.000	Sector cadastral:20 Teren neimprejmuit;

B. Partea II. Proprietari și acte

Inscrieri privitoare la dreptul de proprietate și alte drepturi reale	Referințe
/	
Act Administrativ nr. 8077, din 28/11/2025 emis de Primaria Comunei Lupsanu;	
B1	Inscrierea posesiei, drept de PROPRIETATE, dobandit prin Lege, cota actuala 1/1, cota initiala 1/1
	1) NEIDENTIFICAT NEIDENTIFICAT, Lipsa CNP
Act Normativ nr. 7, din 13/03/1996 emis de PARLAMENTUL ROMANIEI;	
B2	proprietar neidentificat, rezerva comisiei locale de fond funciar

C. Partea III. SARCINI .

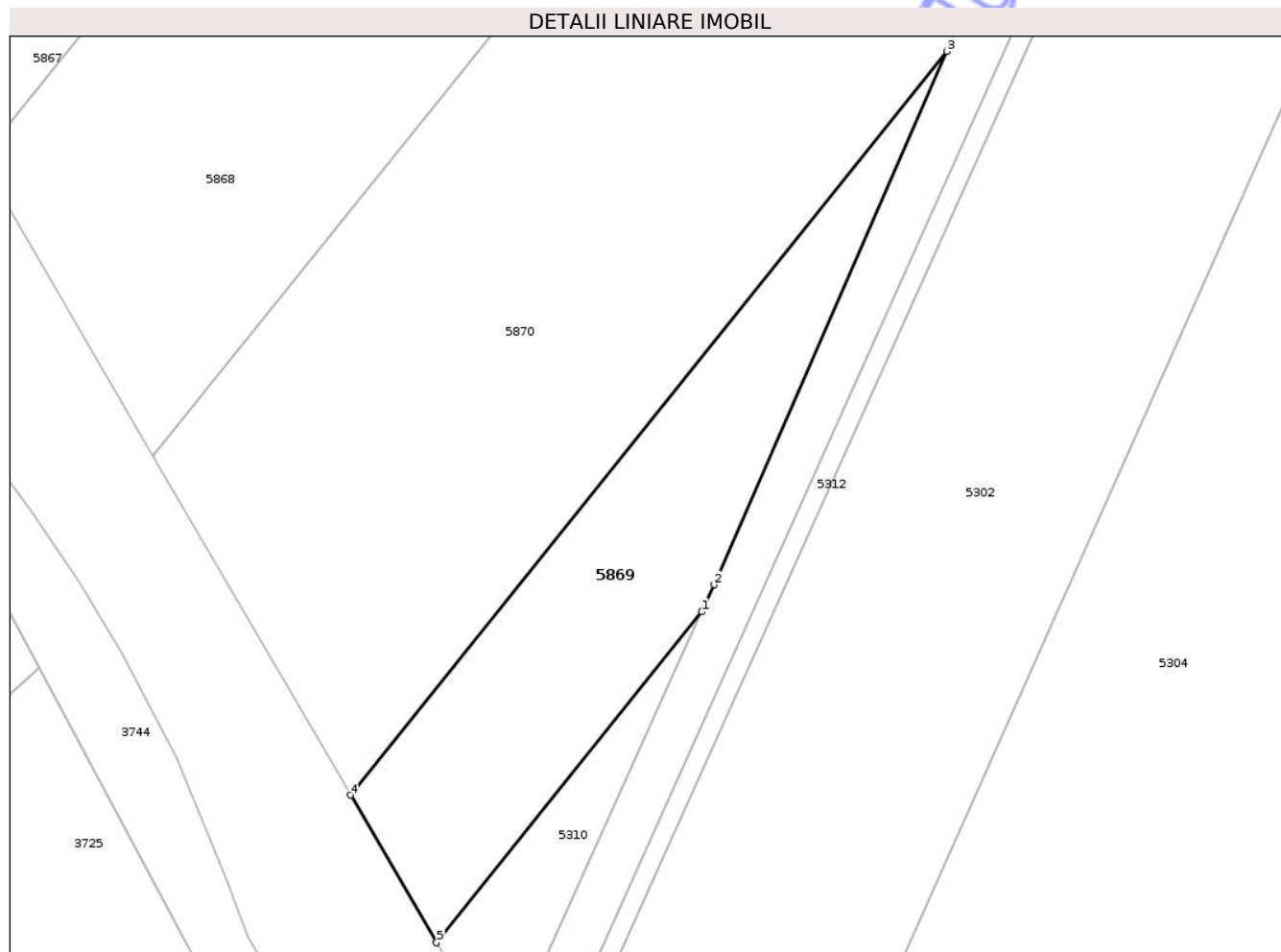
Inscrieri privind dezmembramintele dreptului de proprietate, drepturi reale de garanție și sarcini	Referințe
NU SUNT	

Anexa Nr. 1 La Partea I

Teren

Nr cadastral	Suprafața (mp)*	Observații / Referințe
	5.000	

* Suprafața este determinată în planul de proiecție Stereo 70.



Date referitoare la teren

Crt	Categorie folosință	Intra vilan	Suprafața (mp)	Tarla	Parcelă	Nr. topo	Observații / Referințe
1	arabil	NU	5.000	53	-	-	

Lungime Segmente

1) Valorile lungimilor segmentelor sunt obținute din proiecție în plan.

Punct început	X / Y	Punct sfârșit	X / Y	Lungime segment (** (m)
1	652.022,338 320.657,502	2	652.024,966 320.663,306	6.371
2	652.024,966 320.663,306	3	652.074,651 320.776,978	124.056
3	652.074,651 320.776,978	4	651.947,364 320.618,442	203.312
4	651.947,364 320.618,442	5	651.965,718 320.586,983	36.422
5	651.965,718 320.586,983	1	652.022,338 320.657,502	90.436

** Lungimile segmentelor sunt determinate în planul de proiecție Stereo 70 și sunt rotunjite la 1 milimetru.

*** Distanța dintre puncte este formată din segmente cumulate ce sunt mai mici decât valoarea 1 milimetru.

Neutilizabil în Circuitul
Civil

**DATE DESPRE IMOBILUL NR. 5870**

Oficiul de Cadastru și Publicitate Imobiliară CALARASI
Biroul de Cadastru și Publicitate Imobiliară Calarasi

A. Partea I. Descrierea imobilului

TEREN Extravilan

Adresa: Jud. Calarasi

Nr. Crt	Nr cadastral Nr. topografic	Suprafața* (mp)	Observații / Referințe
A1		25.000	Sector cadastral:20 Teren neimprejmuit;

B. Partea II. Proprietari și acte

Inscrieri privitoare la dreptul de proprietate și alte drepturi reale	Referințe
/	
Act Administrativ nr. 8077, din 28/11/2025 emis de Primaria Comunei Lupsanu;	
B1	Inscrierea posesiei, drept de PROPRIETATE, dobandit prin Lege, cota actuala 1/1, cota initiala 1/1
	1) NEIDENTIFICAT NEIDENTIFICAT, Lipsa CNP
Act Normativ nr. 7, din 13/03/1996 emis de PARLAMENTUL ROMANIEI;	
B2	proprietar neidentificat, rezerva comisiei locale de fond funciar

C. Partea III. SARCINI .

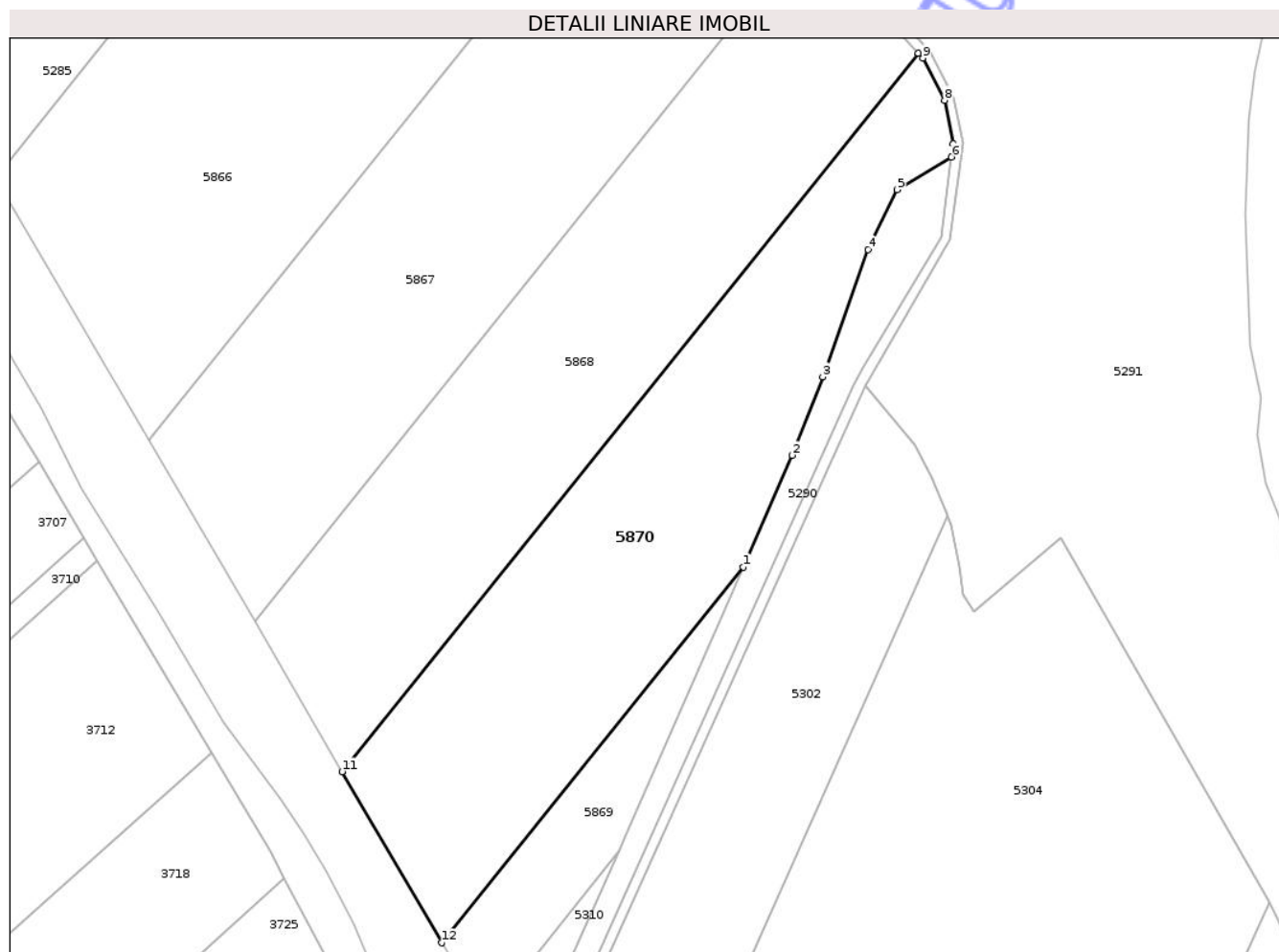
Inscrieri privind dezmembramintele dreptului de proprietate, drepturi reale de garanție și sarcini	Referințe
NU SUNT	

Anexa Nr. 1 La Partea I

Teren

Nr cadastral	Suprafața (mp)*	Observații / Referințe
	25.000	

* Suprafața este determinată în planul de proiecție Stereo 70.



Date referitoare la teren

Crt	Categorie folosință	Intravilan	Suprafața (mp)	Tarla	Parcelă	Nr. topo	Observații / Referințe
1	arabil	NU	25.000	53	-	-	

Lungime Segmente

1) Valorile lungimilor segmentelor sunt obținute din proiecție în plan.

Punct început	X / Y	Punct sfârșit	X / Y	Lungime segment (** (m)
1	652.074,651 320.776,978	2	652.095,282 320.824,178	51.512
2	652.095,282 320.824,178	3	652.108,259 320.857,263	35.539
3	652.108,259 320.857,263	4	652.127,471 320.910,92	56.993
4	652.127,471 320.910,92	5	652.139,631 320.936,254	28.101
5	652.139,631 320.936,254	6	652.162,631 320.949,955	26.772

Punct început	X / Y	Punct sfârșit	X / Y	Lungime segment (** (m)
6	652.162,631 320.949,955	7	652.163,387 320.955,644	5.739
7	652.163,387 320.955,644	8	652.159,7 320.973,899	18.624
8	652.159,7 320.973,899	9	652.150,449 320.991,765	20.119
9	652.150,449 320.991,765	10	652.148,649 320.993,785	2.706
10	652.148,649 320.993,785	11	651.905,248 320.690,629	388.777
11	651.905,248 320.690,629	12	651.947,364 320.618,442	83.575
12	651.947,364 320.618,442	1	652.074,651 320.776,978	203.312

** Lungimile segmentelor sunt determinate în planul de proiecție Stereo 70 și sunt rotunjite la 1 milimetru.

*** Distanța dintre puncte este formată din segmente cumulate ce sunt mai mici decât valoarea 1 milimetru.

**DATE DESPRE IMOBILUL NR. 5871**

Oficiul de Cadastru și Publicitate Imobiliară CALARASI
Biroul de Cadastru și Publicitate Imobiliară Calarasi

A. Partea I. Descrierea imobilului

TEREN Extravilan

Adresa: Jud. Calarasi

Nr. Crt	Nr cadastral Nr. topografic	Suprafața* (mp)	Observații / Referințe
A1		1.413	Sector cadastral:22 Teren neimprejmuit;

B. Partea II. Proprietari și acte

Inscrieri privitoare la dreptul de proprietate și alte drepturi reale	Referințe
/	
Act Administrativ nr. 8077, din 28/11/2025 emis de Primaria Comunei Lupsanu;	
B1	Inscrierea provizorie, drept de PROPRIETATE, dobandit prin Lege, cota actuala 1/1, cota initiala 1/1 1) NEIDENTIFICAT NEIDENTIFICAT, Lipsa CNP
Act Normativ nr. 7, din 24/06/1996 emis de PARLAMENTUL ROMANIEI;	
B2	Se noteaza mentiunea de proprietar neidentificat

C. Partea III. SARCINI .

Inscrieri privind dezmembramintele dreptului de proprietate, drepturi reale de garanție și sarcini	Referințe
NU SUNT	

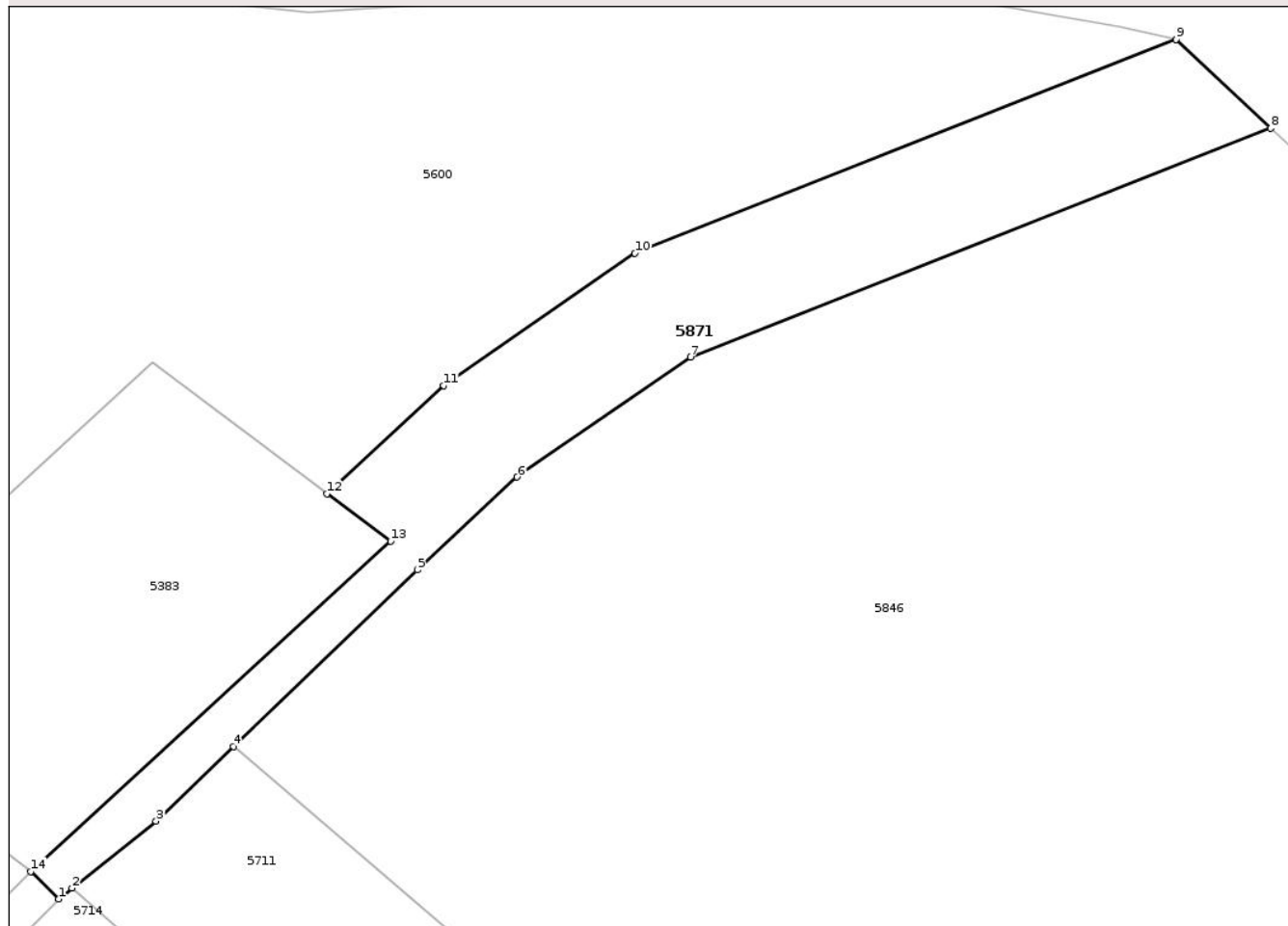
Anexa Nr. 1 La Partea I

Teren

Nr cadastral	Suprafața (mp)*	Observații / Referințe
	1.413	

* Suprafața este determinată în planul de proiecție Stereo 70.

DETALII LINIARE IMOBIL



Date referitoare la teren

Crt	Categorie folosință	Intra vilan	Suprafața (mp)	Tarla	Parcelă	Nr. topo	Observații / Referințe
1	drum	NU	1.413	-	-	-	drum

Lungime Segmente

1) Valorile lungimilor segmentelor sunt obținute din proiecție în plan.

Punct început	X / Y	Punct sfârșit	X / Y	Lungime segment (** (m)
1	652.786,316 321.635,509	2	652.787,7 321.636,614	1.771
2	652.787,7 321.636,614	3	652.796,304 321.643,486	11.012
3	652.796,304 321.643,486	4	652.804,235 321.651,113	11.003
4	652.804,235 321.651,113	5	652.823,047 321.669,204	26.099
5	652.823,047 321.669,204	6	652.833,299 321.678,692	13.969

Punct început	X / Y	Punct sfârșit	X / Y	Lungime segment (** (m)
6	652.833,299 321.678,692	7	652.851,046 321.690,968	21.579
7	652.851,046 321.690,968	8	652.910,467 321.714,399	63.874
8	652.910,467 321.714,399	9	652.900,797 321.723,485	13.269
9	652.900,797 321.723,485	10	652.845,357 321.701,624	59.594
10	652.845,357 321.701,624	11	652.825,771 321.688,076	23.815
11	652.825,771 321.688,076	12	652.813,82 321.677,008	16.289
12	652.813,82 321.677,008	13	652.820,333 321.672,136	8.134
13	652.820,333 321.672,136	14	652.783,485 321.638,333	50.004
14	652.783,485 321.638,333	1	652.786,316 321.635,509	3.999

** Lungimile segmentelor sunt determinate în planul de proiecție Stereo 70 și sunt rotunjite la 1 milimetru.

*** Distanța dintre puncte este formată din segmente cumulate ce sunt mai mici decât valoarea 1 milimetru.

**DATE DESPRE IMOBILUL NR. 5768**

Oficiul de Cadastru și Publicitate Imobiliară CALARASI
Biroul de Cadastru și Publicitate Imobiliară Calarasi

A. Partea I. Descrierea imobilului

TEREN Extravilan

Adresa: Jud. Calarasi

Nr. Crt	Nr cadastral Nr. topografic	Suprafața* (mp)	Observații / Referințe
A1		1.000	Sector cadastral:23 Teren neimprejmuit;

B. Partea II. Proprietari și acte

Inscrieri privitoare la dreptul de proprietate și alte drepturi reale	Referințe
/	
Act Administrativ nr. 47764, din 03/11/1998 emis de CJSIPT CALARASI;	
B1	A1
Intabulare, drept de PROPRIETATE, dobandit prin Reconstituire, cota actuala 1/1, cota initiala 1/1	
1) BANCILA GH. ION, Lipsa CNP	

C. Partea III. SARCINI .

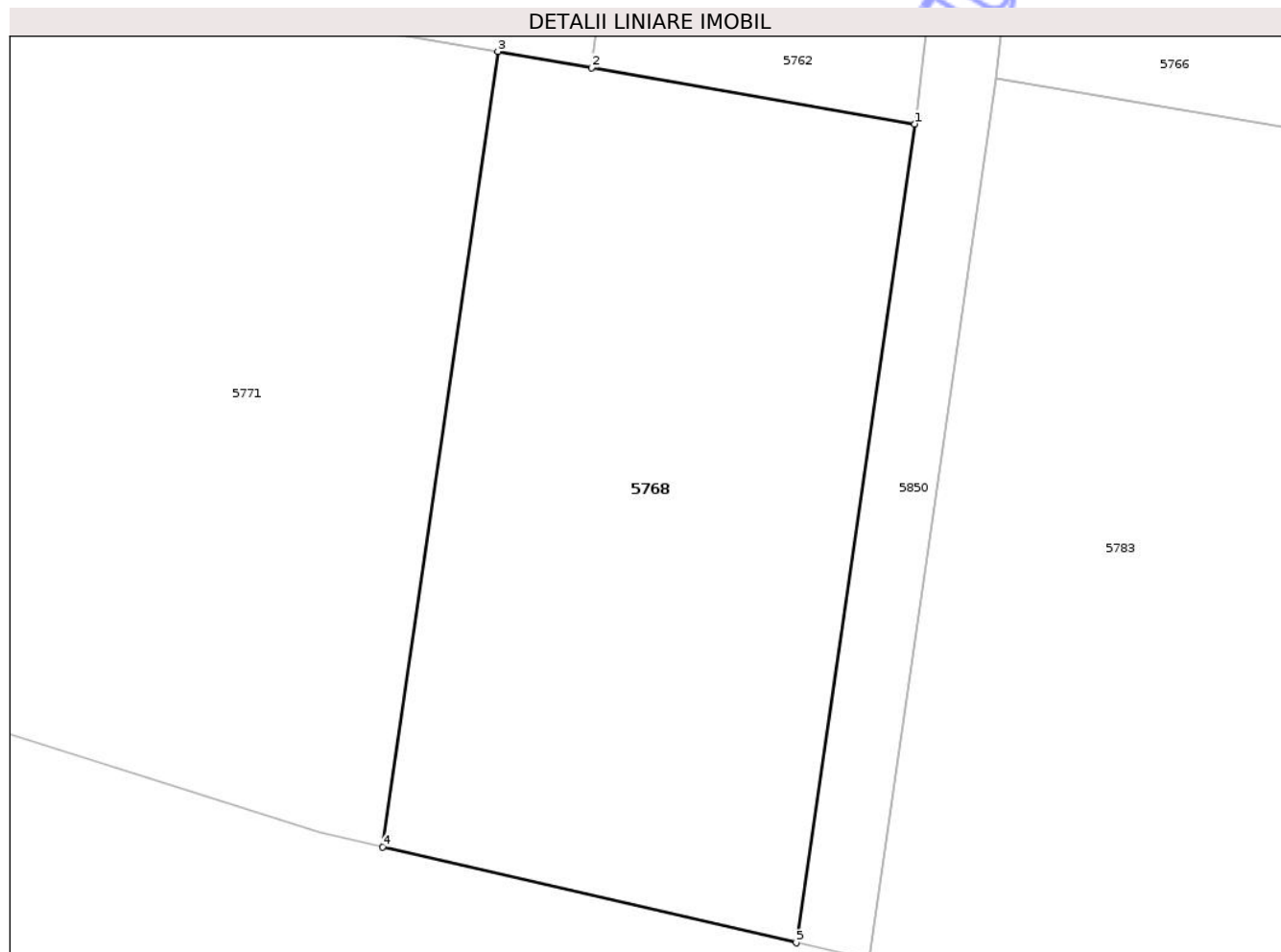
Inscrieri privind dezmembramintele dreptului de proprietate, drepturi reale de garanție și sarcini	Referințe
NU SUNT	

Anexa Nr. 1 La Partea I

Teren

Nr cadastral	Suprafața (mp)*	Observații / Referințe
	1.000	

* Suprafața este determinată în planul de proiecție Stereo 70.



Date referitoare la teren

Crt	Categorie folosință	Intra vilan	Suprafața (mp)	Tarla	Parcelă	Nr. topo	Observații / Referințe
1	arabil	NU	1.000	120/3	211	-	

Lungime Segmente

1) Valorile lungimilor segmentelor sunt obținute din proiecție în plan.

Punct început	X / Y	Punct sfârșit	X / Y	Lungime segment (** (m)
1	659.395,98 320.951,549	2	659.378,558 320.954,573	17.682
2	659.378,558 320.954,573	3	659.373,527 320.955,447	5.106
3	659.373,527 320.955,447	4	659.367,317 320.912,628	43.267
4	659.367,317 320.912,628	5	659.389,589 320.907,482	22.859
5	659.389,589 320.907,482	1	659.395,98 320.951,549	44.528

** Lungimile segmentelor sunt determinate în planul de proiecție Stereo 70 și sunt rotunjite la 1 milimetru.

*** Distanța dintre puncte este formată din segmente cumulate ce sunt mai mici decât valoarea 1 milimetru.

Neutilizabil în Circuitul
Civil

**DATE DESPRE IMOBILUL NR. 5769**

Oficiul de Cadastru și Publicitate Imobiliară CALARASI
Biroul de Cadastru și Publicitate Imobiliară Calarasi

A. Partea I. Descrierea imobilului

TEREN Extravilan

Adresa: Jud. Calarasi

Nr. Crt	Nr cadastral Nr. topografic	Suprafața* (mp)	Observații / Referințe
A1		822	Sector cadastral:23 Teren neimprejmuit;

B. Partea II. Proprietari și acte

Inscrieri privitoare la dreptul de proprietate și alte drepturi reale	Referințe	
/		
Act Administrativ nr. 8077, din 28/11/2025 emis de Primaria Comunei Lupsanu;		
B1	Inscrierea provizorie, drept de PROPRIETATE, dobandit prin Lege, cota actuala 1/1, cota initiala 1/1 1) NEIDENTIFICAT NEIDENTIFICAT, Lipsa CNP	A1
Act Normativ nr. 7, din 24/06/1996 emis de PARLAMENTUL ROMANIEI;		
B2	Se noteaza mentiunea de proprietar neidentificat	A1

C. Partea III. SARCINI .

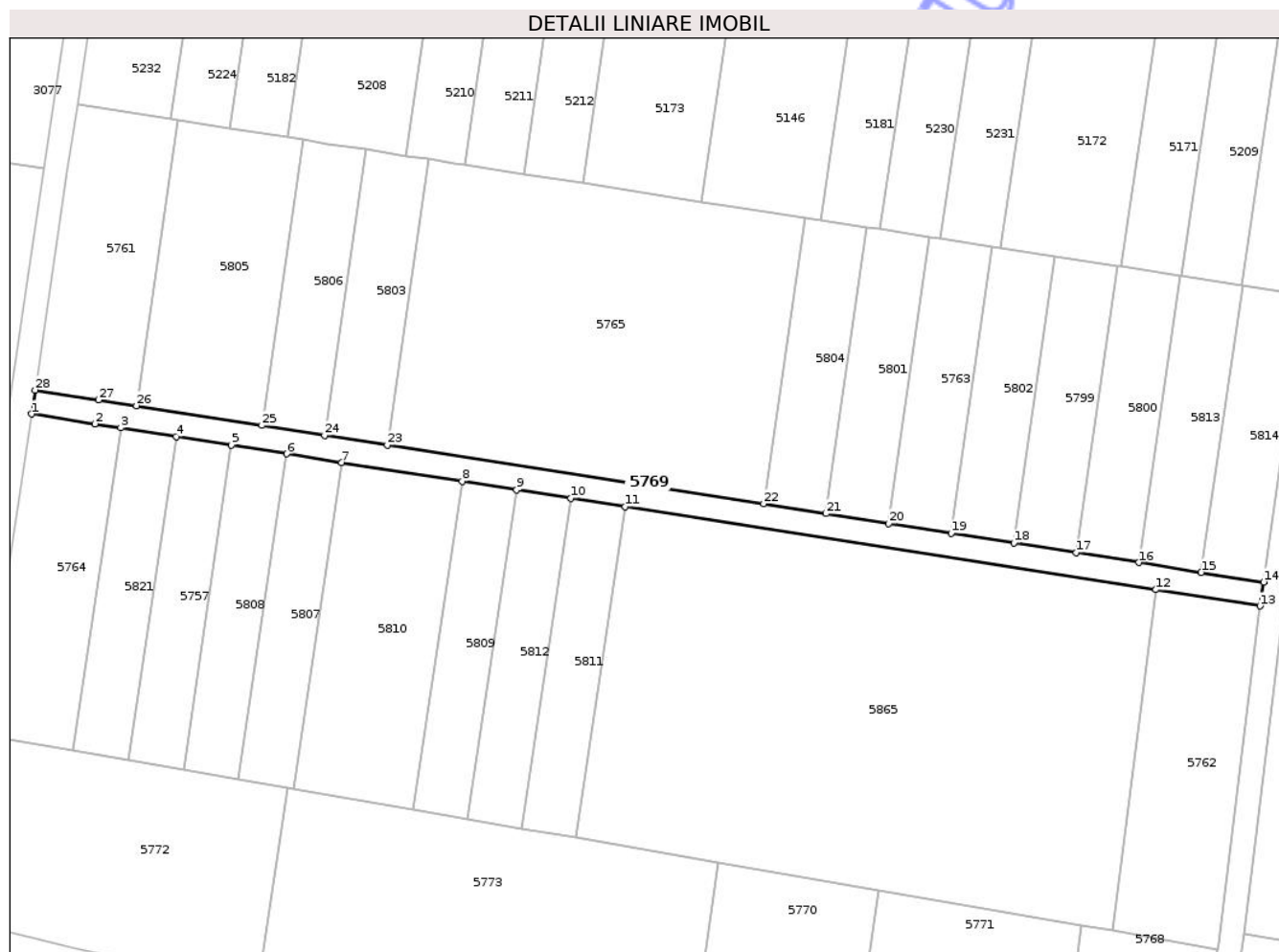
Inscrieri privind dezmembramintele dreptului de proprietate, drepturi reale de garanție și sarcini	Referințe
NU SUNT	

Anexa Nr. 1 La Partea I

Teren

Nr cadastral	Suprafața (mp)*	Observații / Referințe
	822	

* Suprafața este determinată în planul de proiecție Stereo 70.



Date referitoare la teren

Crt	Categorie folosință	Intra vilan	Suprafața (mp)	Tarla	Parcelă	Nr. topo	Observații / Referințe
1	drum	NU	822	120/3	-	-	drum

Lungime Segmente

1) Valorile lungimilor segmentelor sunt obținute din proiecție în plan.

Punct început	X / Y	Punct sfârșit	X / Y	Lungime segment (** (m)
1	659.200,031 321.039,916	2	659.210,497 321.038,28	10.593
3	659.214,753 321.037,615	4	659.223,92 321.036,183	9.278
5	659.233,06 321.034,755	6	659.242,174 321.033,331	9.225
7	659.251,262 321.031,912	8	659.271,164 321.028,803	20.143
9	659.280,169 321.027,396	10	659.289,149 321.025,993	9.089

Punct început	X / Y	Punct sfârșit	X / Y	Lungime segment (** (m)
2	659.210,497 321.038,28	3	659.214,753 321.037,615	4.308
4	659.223,92 321.036,183	5	659.233,06 321.034,755	9.251
6	659.242,174 321.033,331	7	659.251,262 321.031,912	9.198
8	659.271,164 321.028,803	9	659.280,169 321.027,396	9.114
10	659.289,149 321.025,993	11	659.298,104 321.024,594	9.064

Punct început	X / Y	Punct sfârșit	X / Y	Lungime segment (** (m)
11	659.298,104 321.024,594	12	659.385,771 321.010,899	88.73
13	659.402,996 321.008,209	14	659.403,613 321.012,161	4.0
15	659.393,292 321.013,773	16	659.382,968 321.015,386	10.449
17	659.372,641 321.016,999	18	659.362,31 321.018,613	10.456
19	659.351,976 321.020,227	20	659.341,639 321.021,842	10.462
21	659.331,299 321.023,457	22	659.320,955 321.025,073	10.469
23	659.258,823 321.034,779	24	659.248,457 321.036,398	10.492
25	659.238,087 321.038,018	26	659.217,339 321.041,26	21.0
27	659.211,115 321.042,232	28	659.200,618 321.043,873	10.624

Punct început	X / Y	Punct sfârșit	X / Y	Lungime segment (** (m)
12	659.385,771 321.010,899	13	659.402,996 321.008,209	17.434
14	659.403,613 321.012,161	15	659.393,292 321.013,773	10.446
16	659.382,968 321.015,386	17	659.372,641 321.016,999	10.452
18	659.362,31 321.018,613	19	659.351,976 321.020,227	10.459
20	659.341,639 321.021,842	21	659.331,299 321.023,457	10.465
22	659.320,955 321.025,073	23	659.258,823 321.034,779	62.886
24	659.248,457 321.036,398	25	659.238,087 321.038,018	10.496
26	659.217,339 321.041,26	27	659.211,115 321.042,232	6.299
28	659.200,618 321.043,873	1	659.200,031 321.039,916	4.0

** Lungimile segmentelor sunt determinate în planul de proiecție Stereo 70 și sunt rotunjite la 1 milimetru.

*** Distanța dintre puncte este formată din segmente cumulate ce sunt mai mici decât valoarea 1 milimetru.

Neutilizabil în
Civil

**DATE DESPRE IMOBILUL NR. 5770**

Oficiul de Cadastru și Publicitate Imobiliară CALARASI
Biroul de Cadastru și Publicitate Imobiliară Calarasi

A. Partea I. Descrierea imobilului

TEREN Extravilan

Adresa: Jud. Calarasi

Nr. Crt	Nr cadastral Nr. topografic	Suprafața* (mp)	Observații / Referințe
A1		1.000	Sector cadastral:23 Teren neimprejmuit;

B. Partea II. Proprietari și acte

Inscrieri privitoare la dreptul de proprietate și alte drepturi reale	Referințe
/	
Act Administrativ nr. 47380, din 29/10/1996 emis de CJSIPT CALARASI;	
B1	A1
Intabulare, drept de PROPRIETATE, dobandit prin Constituire, cota actuala 1/1, cota initiala 1/1	
1) SIMION M. ION, Lipsa CNP	

C. Partea III. SARCINI .

Inscrieri privind dezmembramintele dreptului de proprietate, drepturi reale de garanție și sarcini	Referințe
NU SUNT	

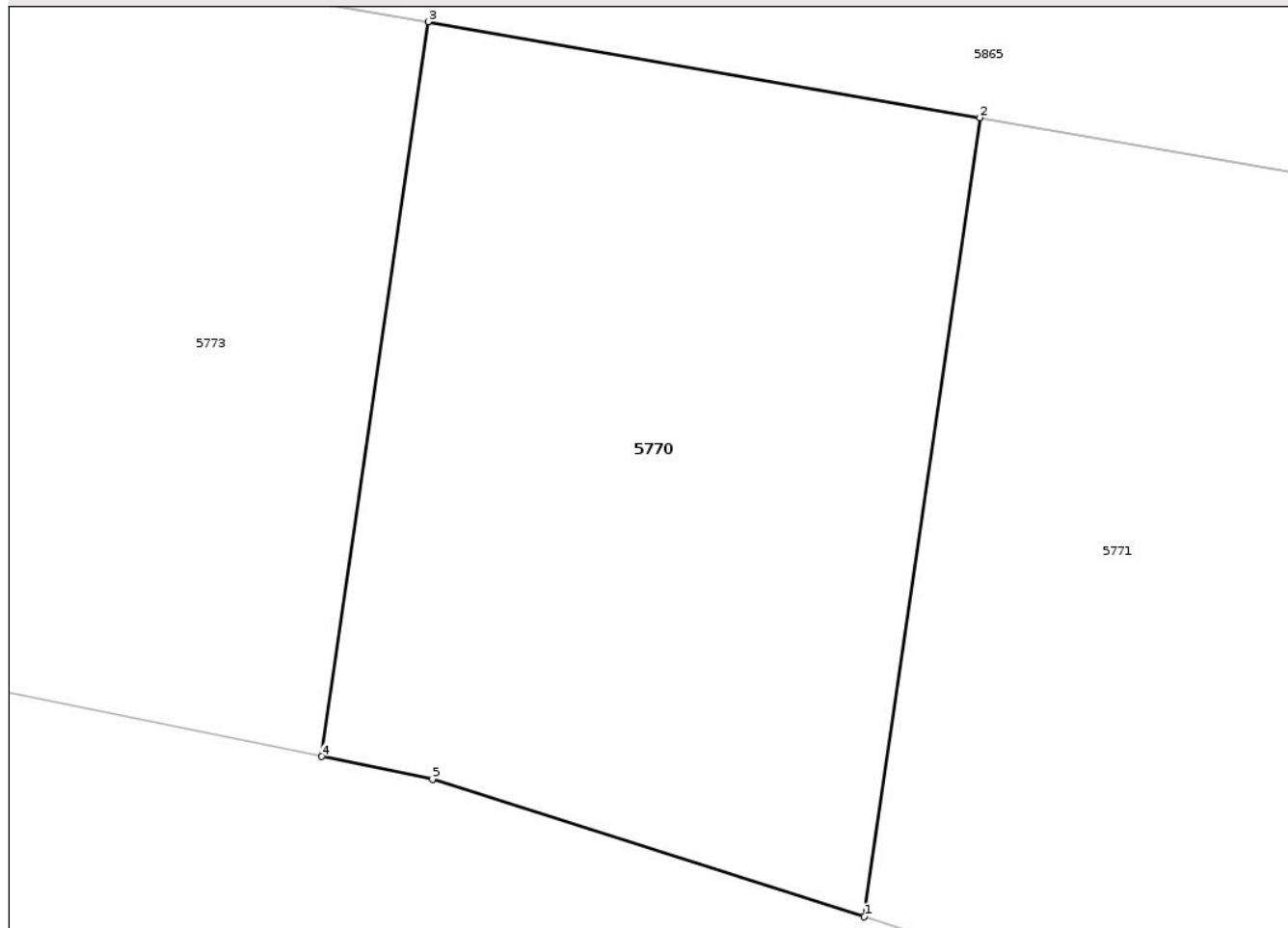
Anexa Nr. 1 La Partea I

Teren

Nr cadastral	Suprafața (mp)*	Observații / Referințe
	1.000	

* Suprafața este determinată în planul de proiecție Stereo 70.

DETALII LINIARE IMOBIL



Date referitoare la teren

Crt	Categorie folosință	Intravilan	Suprafața (mp)	Tarla	Parcelă	Nr. topo	Observații / Referințe
1	arabil	NU	1.000	120/3	209	-	

Lungime Segmente

1) Valorile lungimilor segmentelor sunt obținute din proiecție în plan.

Punct început	X / Y	Punct sfârșit	X / Y	Lungime segment (** (m)
1	659.334,453 320.922,789	2	659.340,033 320.961,262	38.876
2	659.340,033 320.961,262	3	659.313,45 320.965,877	26.981
3	659.313,45 320.965,877	4	659.308,319 320.930,503	35.744
4	659.308,319 320.930,503	5	659.313,654 320.929,407	5.446
5	659.313,654 320.929,407	1	659.334,453 320.922,789	21.827

** Lungimile segmentelor sunt determinate în planul de proiecție Stereo 70 și sunt rotunjite la 1 milimetru.

*** Distanța dintre puncte este formată din segmente cumulate ce sunt mai mici decât valoarea 1 milimetru.

Neutilizabil în Circuitul
Civil

**DATE DESPRE IMOBILUL NR. 5771**

Oficiul de Cadastru și Publicitate Imobiliară CALARASI
Biroul de Cadastru și Publicitate Imobiliară Calarasi

A. Partea I. Descrierea imobilului

TEREN Extravilan

Adresa: Jud. Calarasi

Nr. Crt	Nr cadastral Nr. topografic	Suprafața* (mp)	Observații / Referințe
A1		1.400	Sector cadastral:23 Teren neimprejmuit;

B. Partea II. Proprietari și acte

Inscrieri privitoare la dreptul de proprietate și alte drepturi reale	Referințe
/	
Act Administrativ nr. 46282, din 29/06/1995 emis de CJSIPT CALARASI;	
B1	A1
Intabulare, drept de PROPRIETATE, dobandit prin Reconstituire, cota actuala 1/1, cota initiala 1/1	
1) NICOLAE ALEXANDRINA, Lipsa CNP	

C. Partea III. SARCINI .

Inscrieri privind dezmembramintele dreptului de proprietate, drepturi reale de garanție și sarcini	Referințe
NU SUNT	

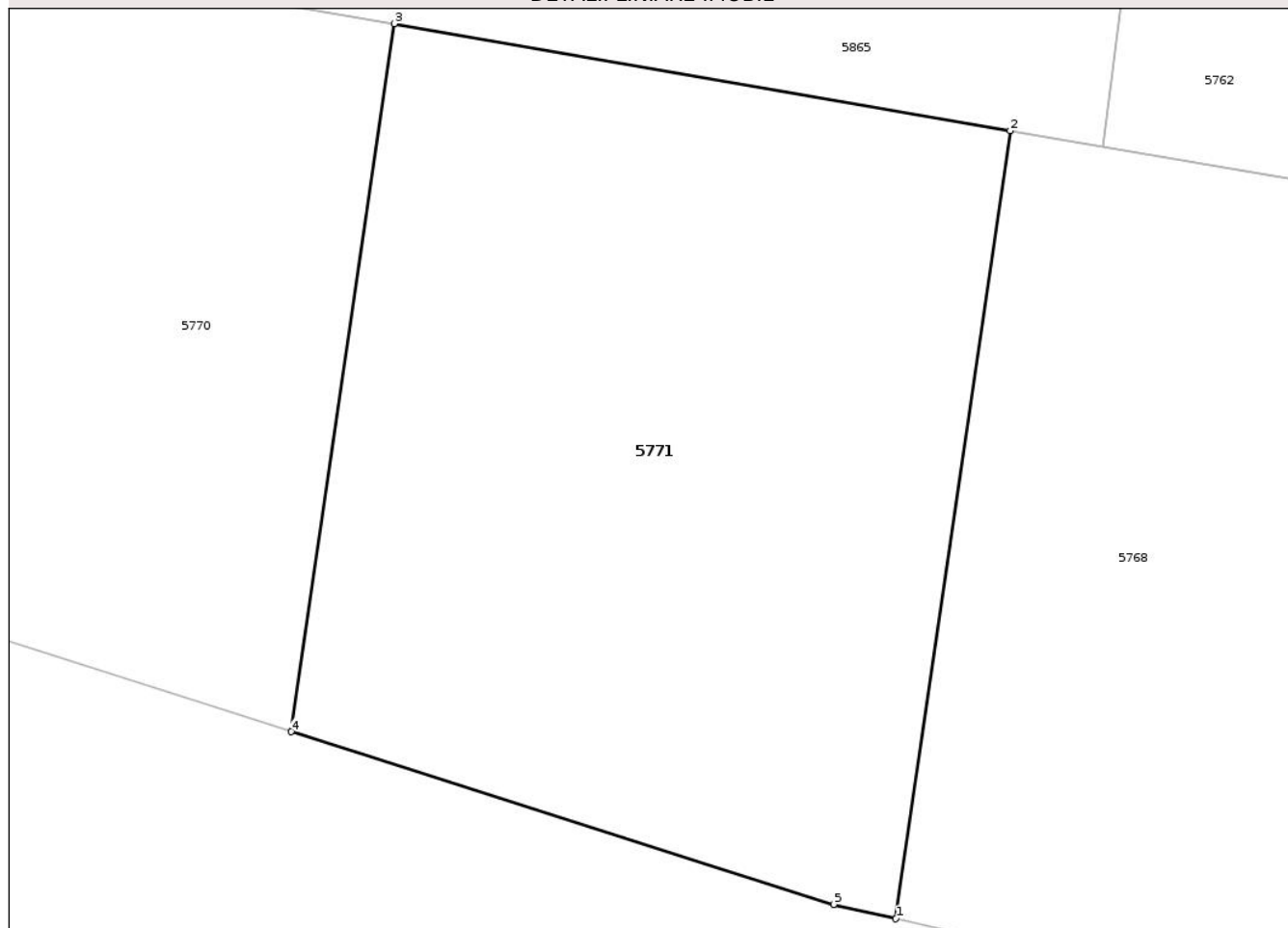
Anexa Nr. 1 La Partea I

Teren

Nr cadastral	Suprafața (mp)*	Observații / Referințe
	1.400	

* Suprafața este determinată în planul de proiecție Stereo 70.

DETALII LINIARE IMOBIL



Date referitoare la teren

Crt	Categorie folosință	Intra vilan	Suprafața (mp)	Tarla	Parcelă	Nr. topo	Observații / Referințe
1	arabil	NU	1.400	120/3	210	-	

Lungime Segmente

1) Valorile lungimilor segmentelor sunt obținute din proiecție în plan.

Punct început	X / Y	Punct sfârșit	X / Y	Lungime segment (** (m)
1	659.367,317 320.912,628	2	659.373,527 320.955,447	43.267
2	659.373,527 320.955,447	3	659.340,033 320.961,262	33.995
3	659.340,033 320.961,262	4	659.334,453 320.922,789	38.876
4	659.334,453 320.922,789	5	659.363,938 320.913,408	30.941
5	659.363,938 320.913,408	1	659.367,317 320.912,628	3.468

** Lungimile segmentelor sunt determinate în planul de proiecție Stereo 70 și sunt rotunjite la 1 milimetru.

*** Distanța dintre puncte este formată din segmente cumulate ce sunt mai mici decât valoarea 1 milimetru.

Neutilizabil în Circuitul
Civil

**DATE DESPRE IMOBILUL NR. 5772**

Oficiul de Cadastru și Publicitate Imobiliară CALARASI
Biroul de Cadastru și Publicitate Imobiliară Calarasi

A. Partea I. Descrierea imobilului

TEREN Extravilan

Adresa: Jud. Calarasi

Nr. Crt	Nr cadastral Nr. topografic	Suprafața* (mp)	Observații / Referințe
A1		1.600	Sector cadastral:23 Teren neimprejmuit;

B. Partea II. Proprietari și acte

Inscrieri privitoare la dreptul de proprietate și alte drepturi reale	Referințe
/	
Act Administrativ nr. 45926, din 07/11/1994 emis de CJSIPT CALARASI;	
B1	A1
Intabulare, drept de PROPRIETATE, dobandit prin Reconstituire, cota actuala 1/1, cota initiala 1/1	
1) STEFAN A. PAULINA, Lipsa CNP	

C. Partea III. SARCINI .

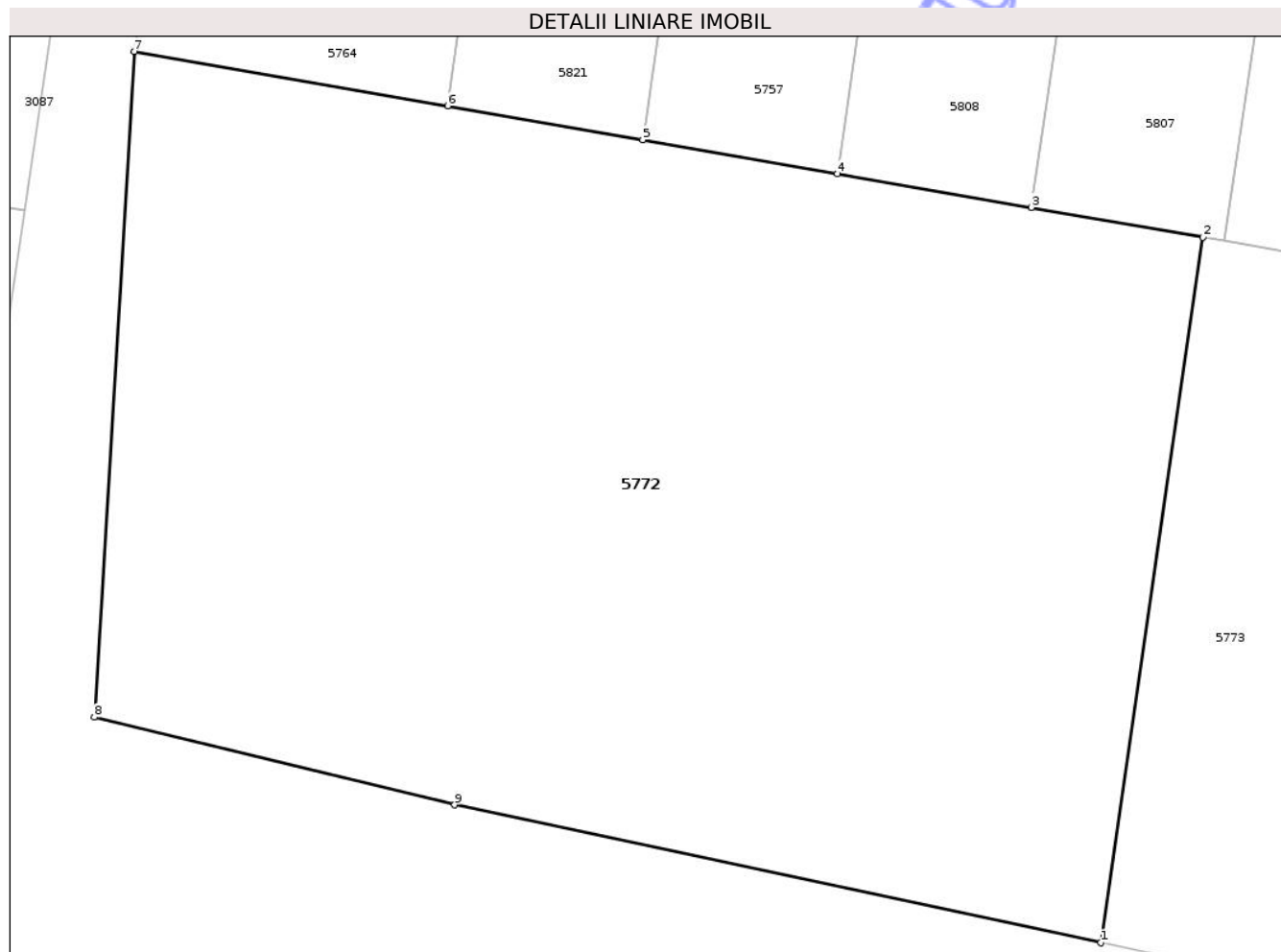
Inscrieri privind dezmembramintele dreptului de proprietate, drepturi reale de garanție și sarcini	Referințe
NU SUNT	

Anexa Nr. 1 La Partea I

Teren

Nr cadastral	Suprafața (mp)*	Observații / Referințe
	1.600	

* Suprafața este determinată în planul de proiecție Stereo 70.



Date referitoare la teren

Crt	Categorie folosință	Intra vilan	Suprafața (mp)	Tarla	Parcelă	Nr. topo	Observații / Referințe
1	arabil	NU	1.600	120/3	207	-	

Lungime Segmente

1) Valorile lungimilor segmentelor sunt obținute din proiecție în plan.

Punct început	X / Y	Punct sfârșit	X / Y	Lungime segment (** (m)
1	659.237,465 320.945,219	2	659.242,254 320.978,238	33.364
2	659.242,254 320.978,238	3	659.234,208 320.979,635	8.166
3	659.234,208 320.979,635	4	659.225,117 320.981,213	9.227
4	659.225,117 320.981,213	5	659.216,0 320.982,796	9.253
5	659.216,0 320.982,796	6	659.206,856 320.984,384	9.281

Punct început	X / Y	Punct sfârșit	X / Y	Lungime segment (** (m)
6	659.206,856 320.984,384	7	659.192,171 320.986,933	14.905
7	659.192,171 320.986,933	8	659.190,306 320.955,773	31.216
8	659.190,306 320.955,773	9	659.207,195 320.951,669	17.38
9	659.207,195 320.951,669	1	659.237,465 320.945,219	30.95

** Lungimile segmentelor sunt determinate în planul de proiecție Stereo 70 și sunt rotunjite la 1 milimetru.

*** Distanța dintre puncte este formată din segmente cumulate ce sunt mai mici decât valoarea 1 milimetru.

Neutilizabil în Circuitul Civil

**DATE DESPRE IMOBILUL NR. 5773**

Oficiul de Cadastru și Publicitate Imobiliară CALARASI
Biroul de Cadastru și Publicitate Imobiliară Calarasi

A. Partea I. Descrierea imobilului

TEREN Extravilan

Adresa: Jud. Calarasi

Nr. Crt	Nr cadastral Nr. topografic	Suprafața* (mp)	Observații / Referințe
A1		2.500	Sector cadastral:23 Teren neimprejmuit;

B. Partea II. Proprietari și acte

Inscrieri privitoare la dreptul de proprietate și alte drepturi reale	Referințe
/	
Act Administrativ nr. 45895, din 01/11/1994 emis de CJSIPT CALARASI;	
B1	A1
Intabulare, drept de PROPRIETATE, dobandit prin Reconstituire, cota actuala 1/1, cota initiala 1/1	
1) CIOCAN N. IOANA, Lipsa CNP	

C. Partea III. SARCINI .

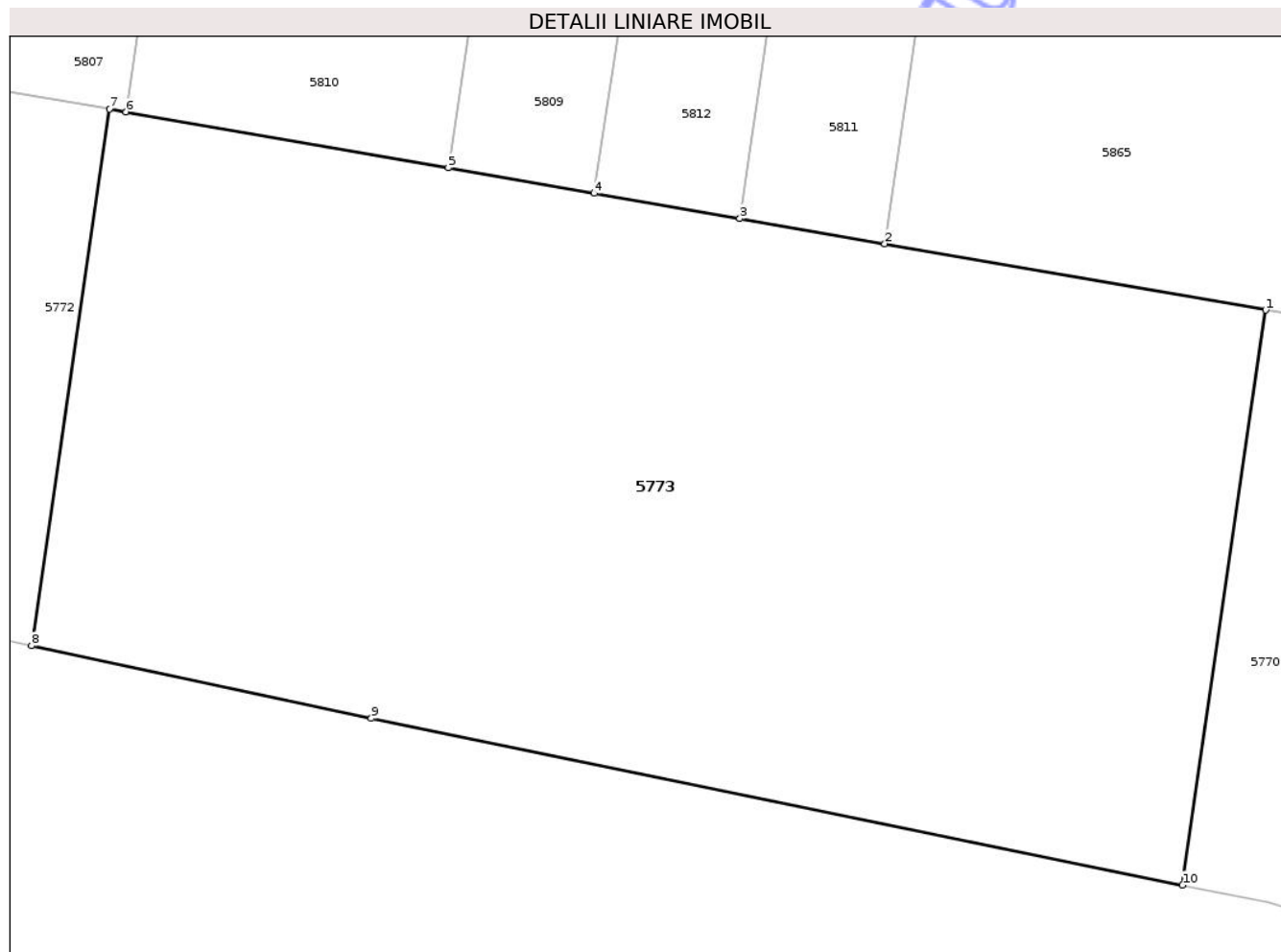
Inscrieri privind dezmembramintele dreptului de proprietate, drepturi reale de garanție și sarcini	Referințe
NU SUNT	

Anexa Nr. 1 La Partea I

Teren

Nr cadastral	Suprafața (mp)*	Observații / Referințe
	2.500	

* Suprafața este determinată în planul de proiecție Stereo 70.



Date referitoare la teren

Crt	Categorie folosință	Intravilan	Suprafața (mp)	Tarla	Parcelă	Nr. topo	Observații / Referințe
1	arabil	NU	2.500	120/3	208	-	

Lungime Segmente

1) Valorile lungimilor segmentelor sunt obținute din proiecție în plan.

Punct început	X / Y	Punct sfârșit	X / Y	Lungime segment (** (m)
1	659.313,45 320.965,877	2	659.289,998 320.969,949	23.803
2	659.289,998 320.969,949	3	659.281,065 320.971,5	9.067
3	659.281,065 320.971,5	4	659.272,107 320.973,055	9.092
4	659.272,107 320.973,055	5	659.263,125 320.974,615	9.116
5	659.263,125 320.974,615	6	659.243,273 320.978,061	20.149

Punct început	X / Y	Punct sfârșit	X / Y	Lungime segment (** (m)
6	659.243,273 320.978,061	7	659.242,254 320.978,238	1.034
7	659.242,254 320.978,238	8	659.237,465 320.945,219	33.364
8	659.237,465 320.945,219	9	659.258,378 320.940,762	21.383
9	659.258,378 320.940,762	10	659.308,319 320.930,503	50.984
10	659.308,319 320.930,503	1	659.313,45 320.965,877	35.744

** Lungimile segmentelor sunt determinate în planul de proiecție Stereo 70 și sunt rotunjite la 1 milimetru.

*** Distanța dintre puncte este formată din segmente cumulate ce sunt mai mici decât valoarea 1 milimetru.

Neutilizabil în Circuitul Civil

**DATE DESPRE IMOBILUL NR. 5774**

Oficiul de Cadastru și Publicitate Imobiliară CALARASI
Biroul de Cadastru și Publicitate Imobiliară Calarasi

A. Partea I. Descrierea imobilului

TEREN Extravilan

Adresa: Jud. Calarasi

Nr. Crt	Nr cadastral Nr. topografic	Suprafața* (mp)	Observații / Referințe
A1		500	Sector cadastral:23 Teren neimprejmuit;

B. Partea II. Proprietari și acte

Inscrieri privitoare la dreptul de proprietate și alte drepturi reale	Referințe
/	
Act Administrativ nr. 47760, din 02/11/1998 emis de CJSIPT CALARASI;	
B1	A1
Intabulare, drept de PROPRIETATE, dobandit prin Reconstituire, cota actuala 1/1, cota initiala 1/1	
1) VARASTEANU IOANA, Lipsa CNP	

C. Partea III. SARCINI .

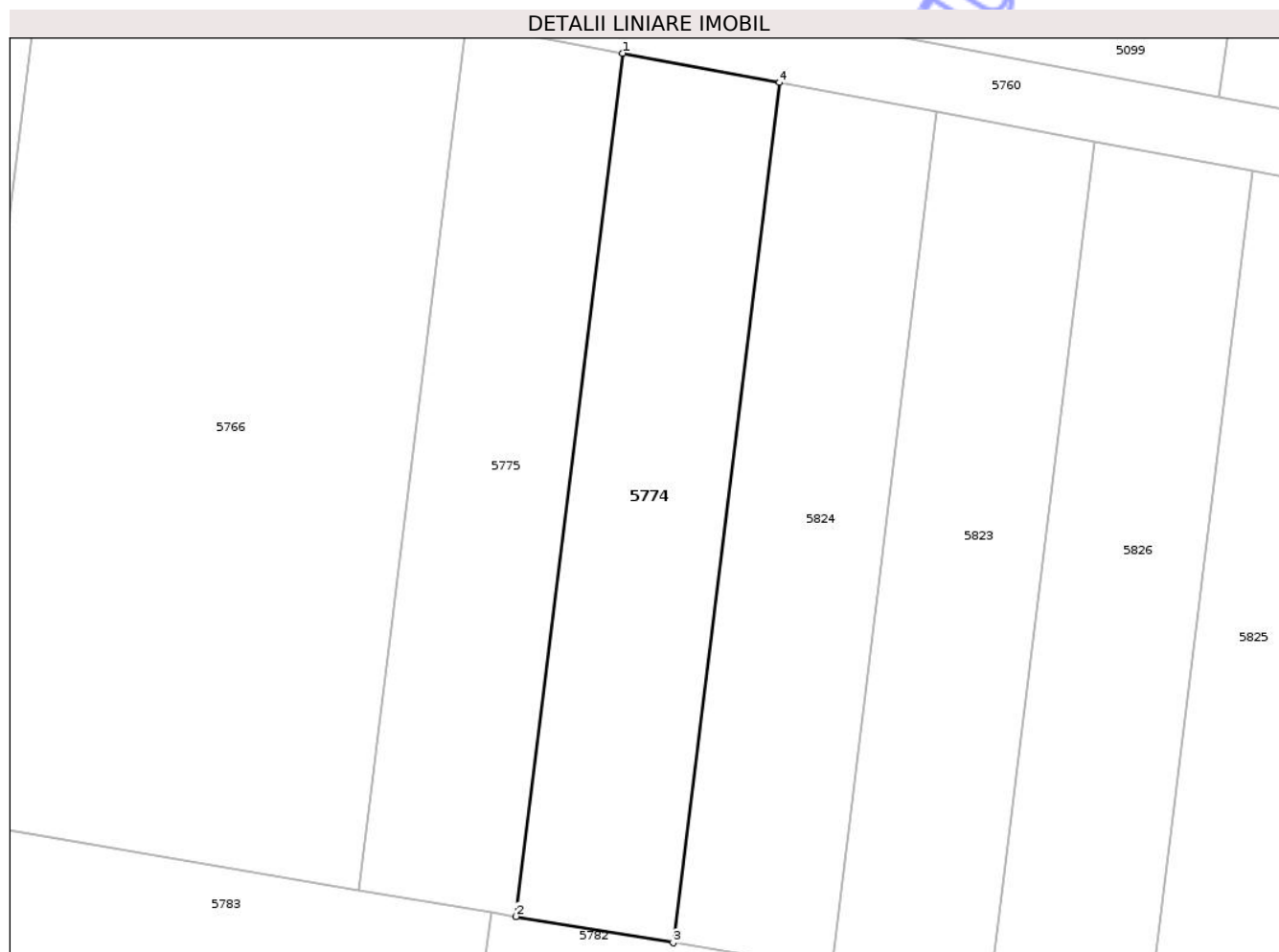
Inscrieri privind dezmembramintele dreptului de proprietate, drepturi reale de garanție și sarcini	Referințe
NU SUNT	

Anexa Nr. 1 La Partea I

Teren

Nr cadastral	Suprafața (mp)*	Observații / Referințe
	500	

* Suprafața este determinată în planul de proiecție Stereo 70.



Date referitoare la teren

Crt	Categorie folosință	Intra vilan	Suprafața (mp)	Tarla	Parcelă	Nr. topo	Observații / Referințe
1	arabil	NU	500	120/3	195/2	-	

Lungime Segmente

1) Valorile lungimilor segmentelor sunt obținute din proiecție în plan.

Punct început	X / Y	Punct sfârșit	X / Y	Lungime segment (** (m)
1	659.441,696 320.999,948	2	659.435,29 320.948,075	52.267
2	659.435,29 320.948,075	3	659.444,75 320.946,491	9.592
3	659.444,75 320.946,491	4	659.451,134 320.998,184	52.086
4	659.451,134 320.998,184	1	659.441,696 320.999,948	9.601

** Lungimile segmentelor sunt determinate în planul de proiecție Stereo 70 și sunt rotunjite la 1 milimetru.

*** Distanţa dintre puncte este formată din segmente cumulate ce sunt mai mici decât valoarea 1 milimetru.

Neutilizabil în Circuitul
Civil

**DATE DESPRE IMOBILUL NR. 5775**

Oficiul de Cadastru și Publicitate Imobiliară CALARASI
Biroul de Cadastru și Publicitate Imobiliară Calarasi

A. Partea I. Descrierea imobilului

TEREN Extravilan

Adresa: Jud. Calarasi

Nr. Crt	Nr cadastral Nr. topografic	Suprafața* (mp)	Observații / Referințe
A1		500	Sector cadastral:23 Teren neimprejmuit;

B. Partea II. Proprietari și acte

Inscrieri privitoare la dreptul de proprietate și alte drepturi reale	Referințe
/	
Act Administrativ nr. 46780, din 22/03/1996 emis de CJSIPT CALARASI;	
B1	A1
Intabulare, drept de PROPRIETATE, dobandit prin Reconstituire, cota actuala 1/1, cota initiala 1/1	
1) MIHAI NICOLAE, Lipsa CNP	

C. Partea III. SARCINI .

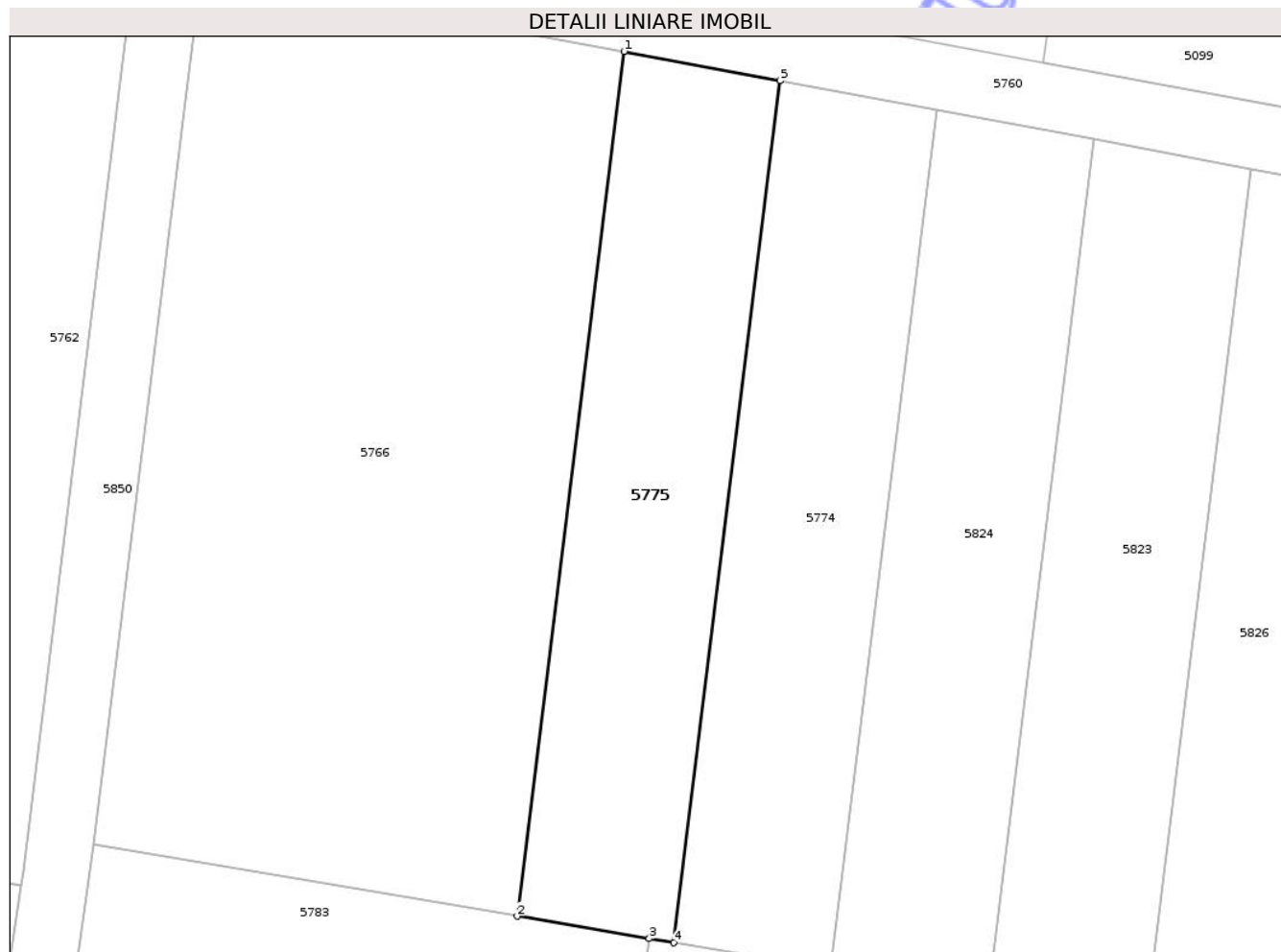
Inscrieri privind dezmembramintele dreptului de proprietate, drepturi reale de garanție și sarcini	Referințe
NU SUNT	

Anexa Nr. 1 La Partea I

Teren

Nr cadastral	Suprafața (mp)*	Observații / Referințe
	500	

* Suprafața este determinată în planul de proiecție Stereo 70.



Date referitoare la teren

Crt	Categorie folosință	Intra vilan	Suprafața (mp)	Tarla	Parcelă	Nr. topo	Observații / Referințe
1	vie	NU	500	120/3	196	-	

Lungime Segmente

1) Valorile lungimilor segmentelor sunt obținute din proiecție în plan.

Punct început	X / Y	Punct sfârșit	X / Y	Lungime segment (** (m)
1	659.432,29 321.001,706	2	659.425,864 320.949,67	52.431
2	659.425,864 320.949,67	3	659.433,816 320.948,322	8.065
3	659.433,816 320.948,322	4	659.435,29 320.948,075	1.495
4	659.435,29 320.948,075	5	659.441,696 320.999,948	52.267
5	659.441,696 320.999,948	1	659.432,29 321.001,706	9.569

** Lungimile segmentelor sunt determinate în planul de proiecție Stereo 70 și sunt rotunjite la 1 milimetru.

*** Distanța dintre puncte este formată din segmente cumulate ce sunt mai mici decât valoarea 1 milimetru.

Neutilizabil în Circuitul
Civil

**DATE DESPRE IMOBILUL NR. 5776**

Oficiul de Cadastru și Publicitate Imobiliară CALARASI
Biroul de Cadastru și Publicitate Imobiliară Calarasi

A. Partea I. Descrierea imobilului

TEREN Extravilan

Adresa: Jud. Calarasi

Nr. Crt	Nr cadastral Nr. topografic	Suprafața* (mp)	Observații / Referințe
A1	23098	2.200	Sector cadastral:22 Teren neimprejmuit;

B. Partea II. Proprietari și acte

Inscrieri privitoare la dreptul de proprietate și alte drepturi reale	Referințe
13296 / 12/03/2020	
Act Notarial nr. 387, din 12/03/2020 emis de BIN ȚIGĂNILĂ Niculae;	
B4	A1
Intabulare, drept de PROPRIETATE, dobandit prin Conventie, cota actuala 1/1, cota initiala 1/1	
1) BRINDUSOIU GABRIEL, -necasatorit	

C. Partea III. SARCINI .

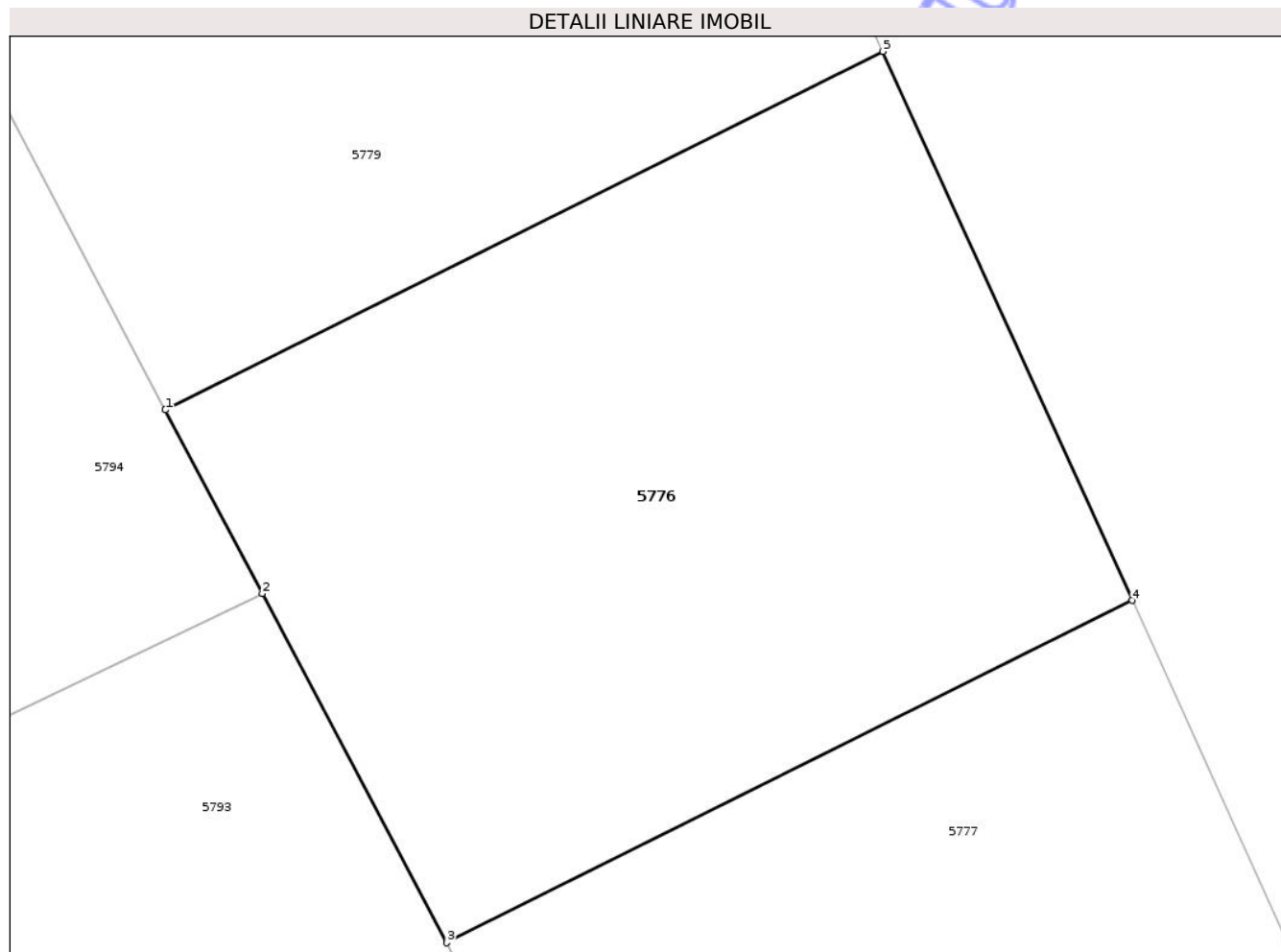
Inscrieri privind dezmembramintele dreptului de proprietate, drepturi reale de garanție și sarcini	Referințe
NU SUNT	

Anexa Nr. 1 La Partea I

Teren

Nr cadastral	Suprafața (mp)*	Observații / Referințe
23098	2.200	

* Suprafața este determinată în planul de proiecție Stereo 70.



Date referitoare la teren

Crt	Categorie folosință	Intra vilan	Suprafața (mp)	Tarla	Parcelă	Nr. topo	Observații / Referințe
1	arabil	NU	2.200	88/1	38	-	

Lungime Segmente

1) Valorile lungimilor segmentelor sunt obținute din proiecție în plan.

Punct început	X / Y	Punct sfârșit	X / Y	Lungime segment (** (m)
1	653.033,529 321.352,325	2	653.040,153 321.339,793	14.175
2	653.040,153 321.339,793	3	653.052,743 321.315,974	26.942
3	653.052,743 321.315,974	4	653.099,533 321.339,322	52.292
4	653.099,533 321.339,322	5	653.082,517 321.376,771	41.134
5	653.082,517 321.376,771	1	653.033,529 321.352,325	54.749

** Lungimile segmentelor sunt determinate în planul de proiecție Stereo 70 și sunt rotunjite la 1 milimetru.

*** Distanța dintre puncte este formată din segmente cumulate ce sunt mai mici decât valoarea 1 milimetru.

Neutilizabil în Circuitul
Civil

**DATE DESPRE IMOBILUL NR. 5777**

Oficiul de Cadastru și Publicitate Imobiliară CALARASI
Biroul de Cadastru și Publicitate Imobiliară Calarasi

A. Partea I. Descrierea imobilului

TEREN Extravilan

Adresa: Jud. Calarasi

Nr. Crt	Nr cadastral Nr. topografic	Suprafața* (mp)	Observații / Referințe
A1	23095	2.200	Sector cadastral:22 Teren neimprejmuit;

B. Partea II. Proprietari și acte

Inscrieri privitoare la dreptul de proprietate și alte drepturi reale	Referințe
13297 / 12/03/2020	
Act Notarial nr. 388, din 12/03/2020 emis de BIN ȚIGĂNILĂ Niculae;	
B4	A1
Intabulare, drept de PROPRIETATE, dobandit prin Conventie, cota actuala 1/1, cota initiala 1/1	
1) BRINDUSOIU GABRIEL, -necasatorit	

C. Partea III. SARCINI .

Inscrieri privind dezmembramintele dreptului de proprietate, drepturi reale de garanție și sarcini	Referințe
NU SUNT	

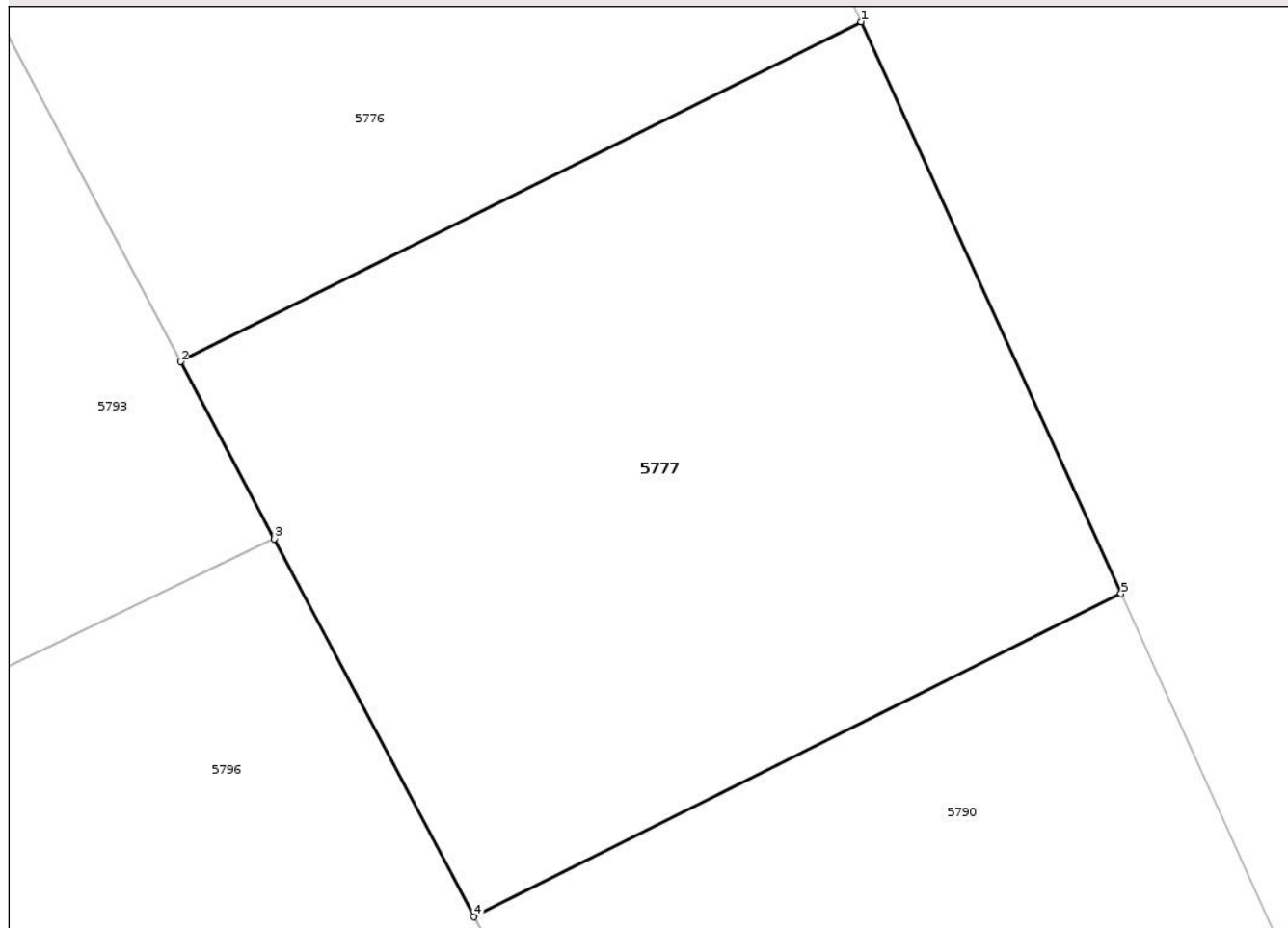
Anexa Nr. 1 La Partea I

Teren

Nr cadastral	Suprafața (mp)*	Observații / Referințe
23095	2.200	

* Suprafața este determinată în planul de proiecție Stereo 70.

DETALII LINIARE IMOBIL



Date referitoare la teren

Crt	Categorie folosință	Intra vilan	Suprafața (mp)	Tarla	Parcelă	Nr. topo	Observații / Referințe
1	arabil	NU	2.200	88/1	41	-	

Lungime Segmente

1) Valorile lungimilor segmentelor sunt obținute din proiecție în plan.

Punct început	X / Y	Punct sfârșit	X / Y	Lungime segment (** (m)
1	653.099,533 321.339,322	2	653.052,743 321.315,974	52.292
2	653.052,743 321.315,974	3	653.059,18 321.303,796	13.775
3	653.059,18 321.303,796	4	653.072,906 321.277,828	29.372
4	653.072,906 321.277,828	5	653.117,389 321.300,026	49.714
5	653.117,389 321.300,026	1	653.099,533 321.339,322	43.163

** Lungimile segmentelor sunt determinate în planul de proiecție Stereo 70 și sunt rotunjite la 1 milimetru.

*** Distanța dintre puncte este formată din segmente cumulate ce sunt mai mici decât valoarea 1 milimetru.

Neutilizabil în Circuitul
Civil

**DATE DESPRE IMOBILUL NR. 5778**

Oficiul de Cadastru și Publicitate Imobiliară CALARASI
Biroul de Cadastru și Publicitate Imobiliară Calarasi

A. Partea I. Descrierea imobilului

TEREN Extravilan

Adresa: Jud. Calarasi

Nr. Crt	Nr cadastral Nr. topografic	Suprafața* (mp)	Observații / Referințe
A1		1.000	Sector cadastral:22 Teren neimprejmuit;

B. Partea II. Proprietari și acte

Inscrieri privitoare la dreptul de proprietate și alte drepturi reale	Referințe
/	
Act Administrativ nr. 47158, din 20/09/1996 emis de CJSIPT CALARASI;	
B1	A1
Intabulare, drept de PROPRIETATE, dobandit prin Constituire, cota actuala 1/1, cota initiala 1/1	
1) EREMIA STEFANA, Lipsa CNP	

C. Partea III. SARCINI .

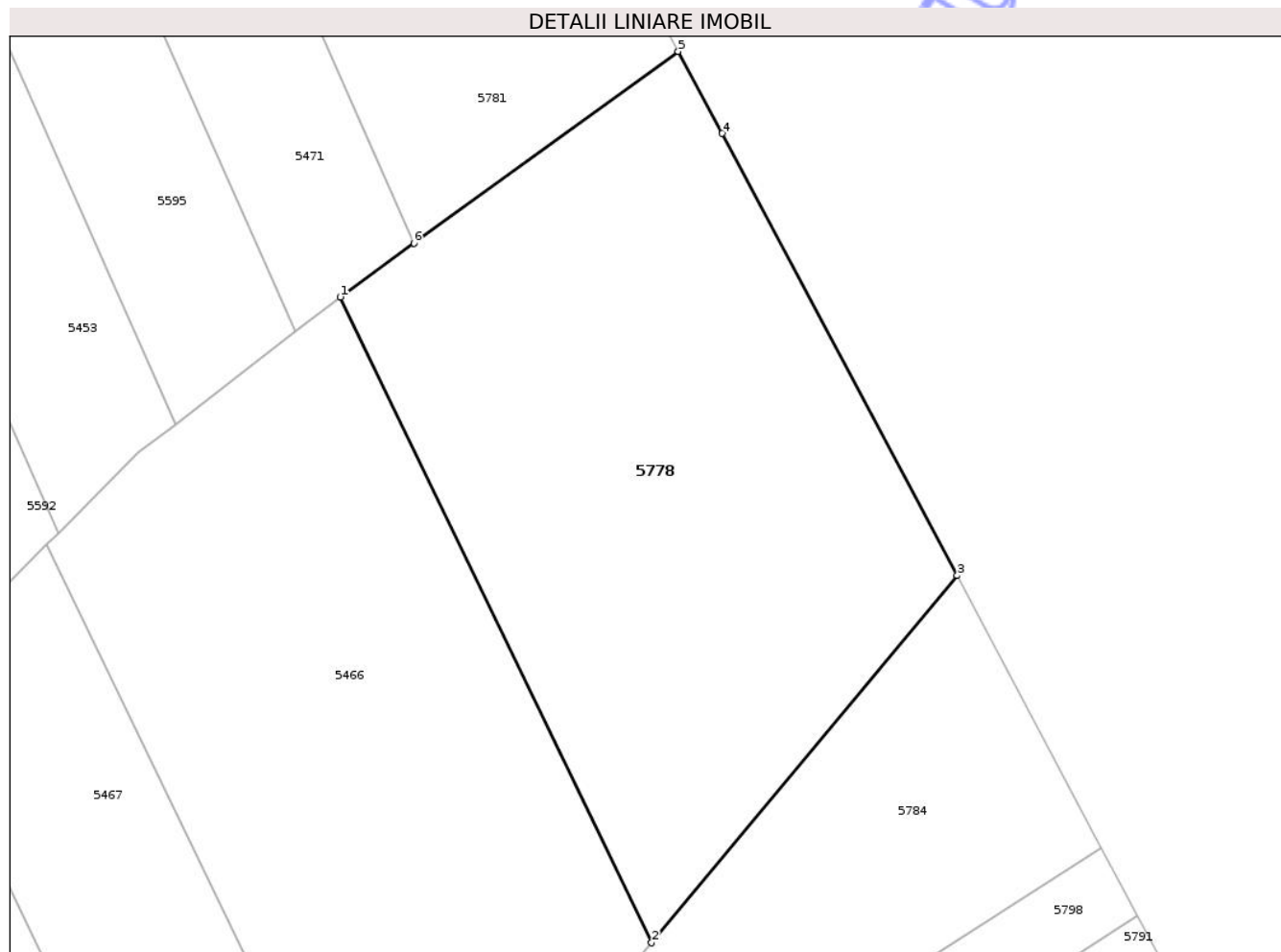
Inscrieri privind dezmembramintele dreptului de proprietate, drepturi reale de garanție și sarcini	Referințe
NU SUNT	

Anexa Nr. 1 La Partea I

Teren

Nr cadastral	Suprafața (mp)*	Observații / Referințe
	1.000	

* Suprafața este determinată în planul de proiecție Stereo 70.



Date referitoare la teren

Crt	Categorie folosință	Intra vilan	Suprafața (mp)	Tarla	Parcelă	Nr. topo	Observații / Referințe
1	vie	NU	1.000	88/1	33	-	

Lungime Segmente

1) Valorile lungimilor segmentelor sunt obținute din proiecție în plan.

Punct început	X / Y	Punct sfârșit	X / Y	Lungime segment (** (m)
1	653.002,375 321.486,733	2	653.021,034 321.448,088	42.914
2	653.021,034 321.448,088	3	653.039,34 321.470,062	28.6
3	653.039,34 321.470,062	4	653.025,271 321.496,529	29.974
4	653.025,271 321.496,529	5	653.022,629 321.501,432	5.57
5	653.022,629 321.501,432	6	653.006,787 321.489,963	19.558

Punct început	X / Y	Punct sfârșit	X / Y	Lungime segment (** (m)
6	653.006,787 321.489,963	1	653.002,375 321.486,733	5.468

** Lungimile segmentelor sunt determinate în planul de proiecție Stereo 70 și sunt rotunjite la 1 milimetru.

*** Distanța dintre puncte este formată din segmente cumulate ce sunt mai mici decât valoarea 1 milimetru.

Neutilizabil în Circuitul Civil

**DATE DESPRE IMOBILUL NR. 5779**

Oficiul de Cadastru și Publicitate Imobiliară CALARASI
Biroul de Cadastru și Publicitate Imobiliară Calarasi

A. Partea I. Descrierea imobilului

TEREN Extravilan

Adresa: Jud. Calarasi

Nr. Crt	Nr cadastral Nr. topografic	Suprafața* (mp)	Observații / Referințe
A1		2.200	Sector cadastral:22 Teren neimprejmuit;

B. Partea II. Proprietari și acte

Inscrieri privitoare la dreptul de proprietate și alte drepturi reale	Referințe
/	
Act Administrativ nr. 47515, din 21/11/1996 emis de CJSIPT CALARASI;	
B1	A1
Intabulare, drept de PROPRIETATE, dobandit prin Reconstituire, cota actuala 1/1, cota initiala 1/1	
1) GRIGORE TUDOR, Lipsa CNP	
2) GRIGORE STELIANA, Lipsa CNP	
3) GRIGORE FLORICA, Lipsa CNP	
4) GRIGORE MARIA, Lipsa CNP	

C. Partea III. SARCINI .

Inscrieri privind dezmembramintele dreptului de proprietate, drepturi reale de garanție și sarcini	Referințe
NU SUNT	

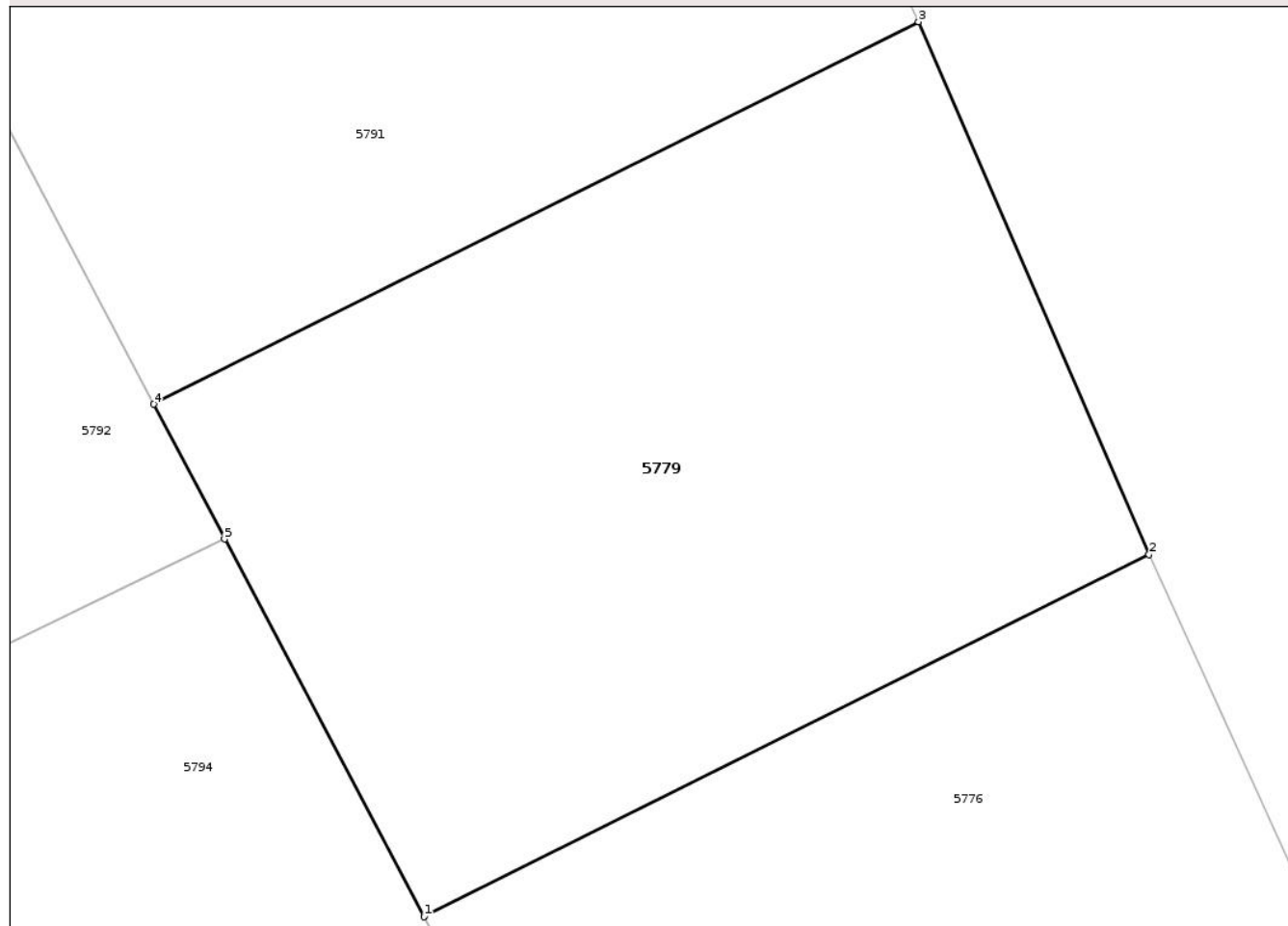
Anexa Nr. 1 La Partea I

Teren

Nr cadastral	Suprafața (mp)*	Observații / Referințe
	2.200	

* Suprafața este determinată în planul de proiecție Stereo 70.

DETALII LINIARE IMOBIL



Date referitoare la teren

Crt	Categorie folosință	Intra vilan	Suprafața (mp)	Tarla	Parcelă	Nr. topo	Observații / Referințe
1	arabil	NU	2.200	88/1	37	-	

Lungime Segmente

1) Valorile lungimilor segmentelor sunt obținute din proiecție în plan.

Punct început	X / Y	Punct sfârșit	X / Y	Lungime segment (** (m)
1	653.033,529 321.352,325	2	653.082,517 321.376,771	54.749
2	653.082,517 321.376,771	3	653.066,937 321.412,707	39.168
3	653.066,937 321.412,707	4	653.015,252 321.386,902	57.769
4	653.015,252 321.386,902	5	653.020,057 321.377,811	10.283
5	653.020,057 321.377,811	1	653.033,529 321.352,325	28.828

** Lungimile segmentelor sunt determinate în planul de proiecție Stereo 70 și sunt rotunjite la 1 milimetru.

*** Distanța dintre puncte este formată din segmente cumulate ce sunt mai mici decât valoarea 1 milimetru.

Neutilizabil în Circuitul
Civil

**DATE DESPRE IMOBILUL NR. 5781**

Oficiul de Cadastru și Publicitate Imobiliară CALARASI
Biroul de Cadastru și Publicitate Imobiliară Calarasi

A. Partea I. Descrierea imobilului

TEREN Extravilan

Adresa: Jud. Calarasi

Nr. Crt	Nr cadastral Nr. topografic	Suprafața* (mp)	Observații / Referințe
A1		1.000	Sector cadastral:22 Teren neimprejmuit;

B. Partea II. Proprietari și acte

Inscrieri privitoare la dreptul de proprietate și alte drepturi reale	Referințe
/	
Act Administrativ nr. 47501, din 02/12/1996 emis de CJSIPT CALARASI;	
B1	A1
Intabulare, drept de PROPRIETATE, dobandit prin Reconstituire, cota actuala 1/1, cota initiala 1/1	
1) MITAN N. ALEXANDRU, Lipsa CNP	

C. Partea III. SARCINI .

Inscrieri privind dezmembramintele dreptului de proprietate, drepturi reale de garanție și sarcini	Referințe
NU SUNT	

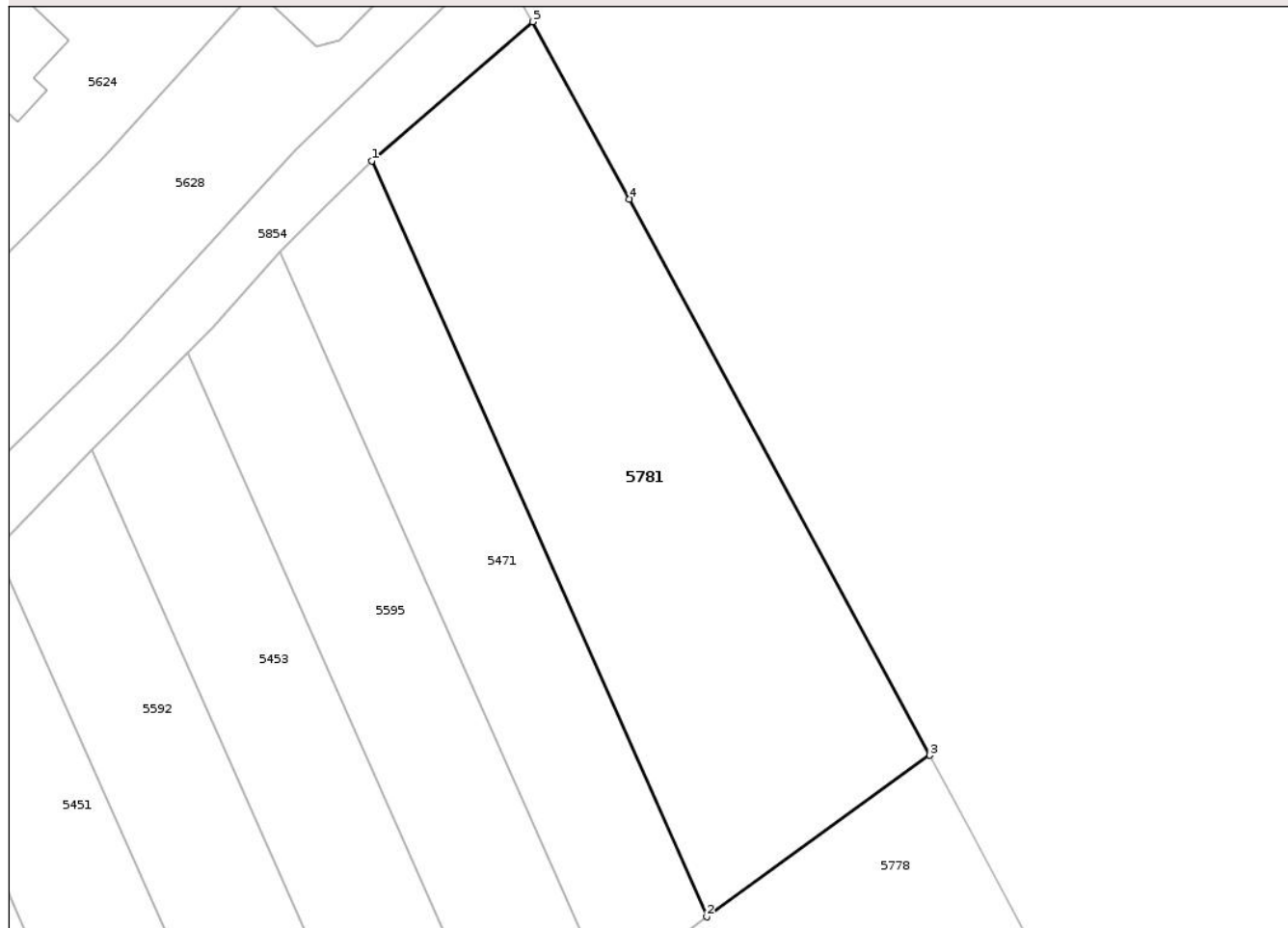
Anexa Nr. 1 La Partea I

Teren

Nr cadastral	Suprafața (mp)*	Observații / Referințe
	1.000	

* Suprafața este determinată în planul de proiecție Stereo 70.

DETALII LINIARE IMOBIL



Date referitoare la teren

Crt	Categorie folosință	Intravilan	Suprafața (mp)	Tarla	Parcelă	Nr. topo	Observații / Referințe
1	arabil	NU	1.000	88/1	1	-	

Lungime Segmente

1) Valorile lungimilor segmentelor sunt obținute din proiecție în plan.

Punct început	X / Y	Punct sfârșit	X / Y	Lungime segment (** (m)
1	652.982,983 321.543,637	2	653.006,787 321.489,963	58.716
2	653.006,787 321.489,963	3	653.022,629 321.501,432	19.558
3	653.022,629 321.501,432	4	653.001,293 321.540,92	44.883
4	653.001,293 321.540,92	5	652.994,413 321.553,506	14.344
5	652.994,413 321.553,506	1	652.982,983 321.543,637	15.101

** Lungimile segmentelor sunt determinate în planul de proiecție Stereo 70 și sunt rotunjite la 1 milimetru.

*** Distanța dintre puncte este formată din segmente cumulate ce sunt mai mici decât valoarea 1 milimetru.

Neutilizabil în Circuitul
Civil

**DATE DESPRE IMOBILUL NR. 5782**

Oficiul de Cadastru și Publicitate Imobiliară CALARASI
Biroul de Cadastru și Publicitate Imobiliară Calarasi

A. Partea I. Descrierea imobilului

TEREN Extravilan

Adresa: Jud. Calarasi

Nr. Crt	Nr cadastral Nr. topografic	Suprafața* (mp)	Observații / Referințe
A1	24982	1.000	Sector cadastral:23 Teren neimprejmuit;

B. Partea II. Proprietari și acte

Inscrieri privitoare la dreptul de proprietate și alte drepturi reale		Referințe
63482 / 09/11/2022		
Act Notarial nr. 174, din 01/07/2013 emis de BIN TIGANILA NICULAE;		
B1	Intabulare, drept de PROPRIETATE, dobandit prin Succesiune, cota actuala 1/2, cota initiala 1/2 1) MATUSA NICOLAE	A1
B2	Intabulare, drept de PROPRIETATE, dobandit prin Succesiune, cota actuala 1/2, cota initiala 1/2 1) MATUSA MARIN	A1

C. Partea III. SARCINI .

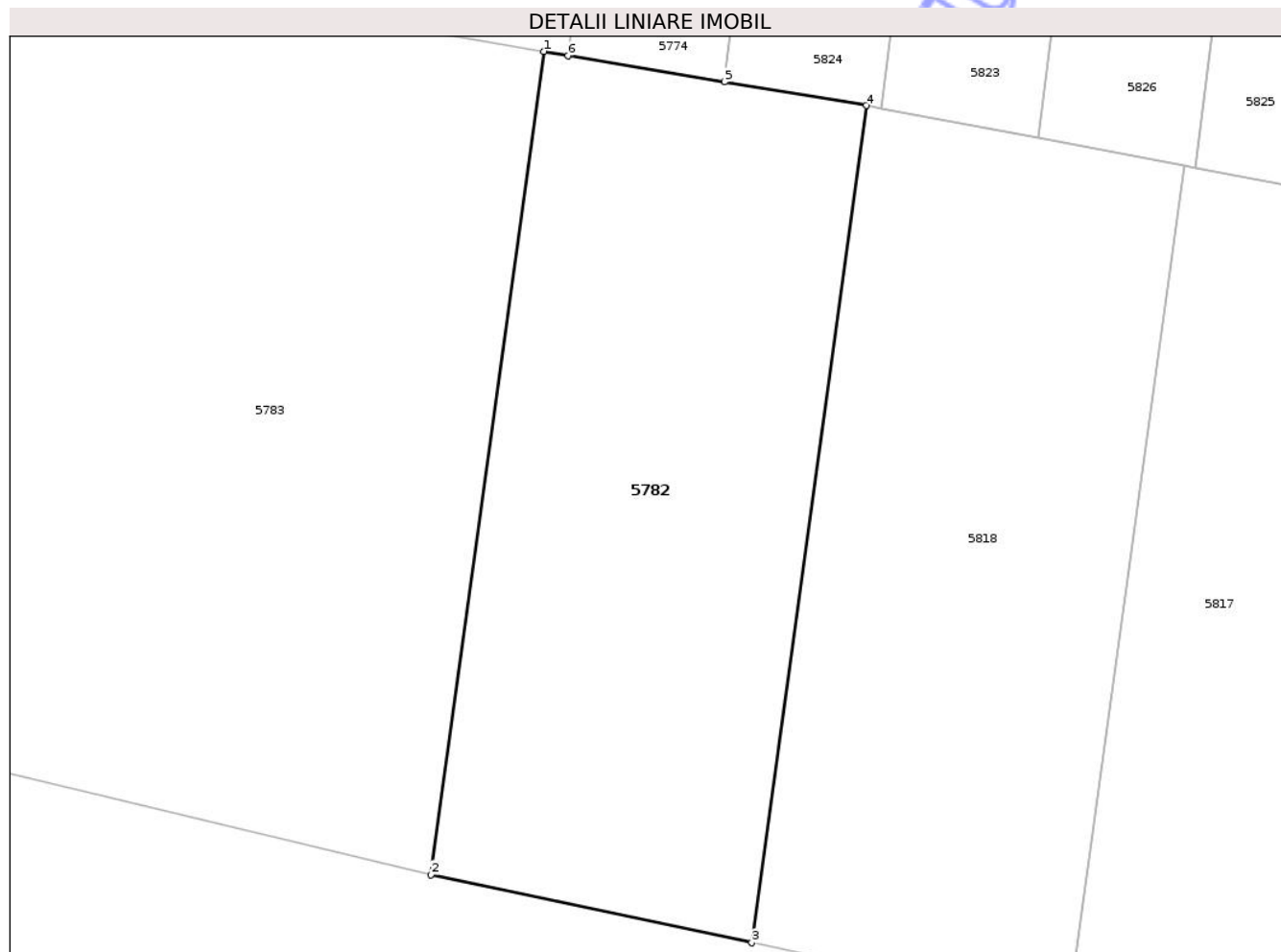
Inscrieri privind dezmembramintele dreptului de proprietate, drepturi reale de garanție și sarcini	Referințe
NU SUNT	

Anexa Nr. 1 La Partea I

Teren

Nr cadastral	Suprafața (mp)*	Observații / Referințe
24982	1.000	

* Suprafața este determinată în planul de proiecție Stereo 70.



Date referitoare la teren

Crt	Categorie folosință	Intra vilan	Suprafața (mp)	Tarla	Parcelă	Nr. topo	Observații / Referințe
1	arabil	NU	1.000	120/3	213	-	

Lungime Segmente

1) Valorile lungimilor segmentelor sunt obținute din proiecție în plan.

Punct început	X / Y	Punct sfârșit	X / Y	Lungime segment (** (m)
1	659.433,816 320.948,322	2	659.427,004 320.898,619	50.168
2	659.427,004 320.898,619	3	659.446,39 320.894,508	19.817
3	659.446,39 320.894,508	4	659.453,318 320.945,056	51.021
4	659.453,318 320.945,056	5	659.444,75 320.946,491	8.687
5	659.444,75 320.946,491	6	659.435,29 320.948,075	9.592

Punct început	X / Y	Punct sfârșit	X / Y	Lungime segment (** (m)
6	659.435,29 320.948,075	1	659.433,816 320.948,322	1.495

** Lungimile segmentelor sunt determinate în planul de proiecție Stereo 70 și sunt rotunjite la 1 milimetru.

*** Distanța dintre puncte este formată din segmente cumulate ce sunt mai mici decât valoarea 1 milimetru.

Neutilizabil în Circuitul Civil

**DATE DESPRE IMOBILUL NR. 5783**

Oficiul de Cadastru și Publicitate Imobiliară CALARASI
Biroul de Cadastru și Publicitate Imobiliară Calarasi

A. Partea I. Descrierea imobilului

TEREN Extravilan

Adresa: Jud. Calarasi

Nr. Crt	Nr cadastral Nr. topografic	Suprafața* (mp)	Observații / Referințe
A1		1.672	Sector cadastral:23 Teren neimprejmuit;

B. Partea II. Proprietari și acte

Inscrieri privitoare la dreptul de proprietate și alte drepturi reale	Referințe
/	
Act Administrativ nr. 8077, din 28/11/2025 emis de Primaria Comunei Lupsanu;	
B1	Inscrierea posesiei, drept de PROPRIETATE, dobandit prin Lege, cota actuala 1/1, cota initiala 1/1
	1) NEIDENTIFICAT NEIDENTIFICAT, Lipsa CNP
Act Normativ nr. 7, din 13/03/1996 emis de PARLAMENTUL ROMANIEI;	
B2	proprietar neidentificat, rezerva comisiei locale de fond funciar

C. Partea III. SARCINI .

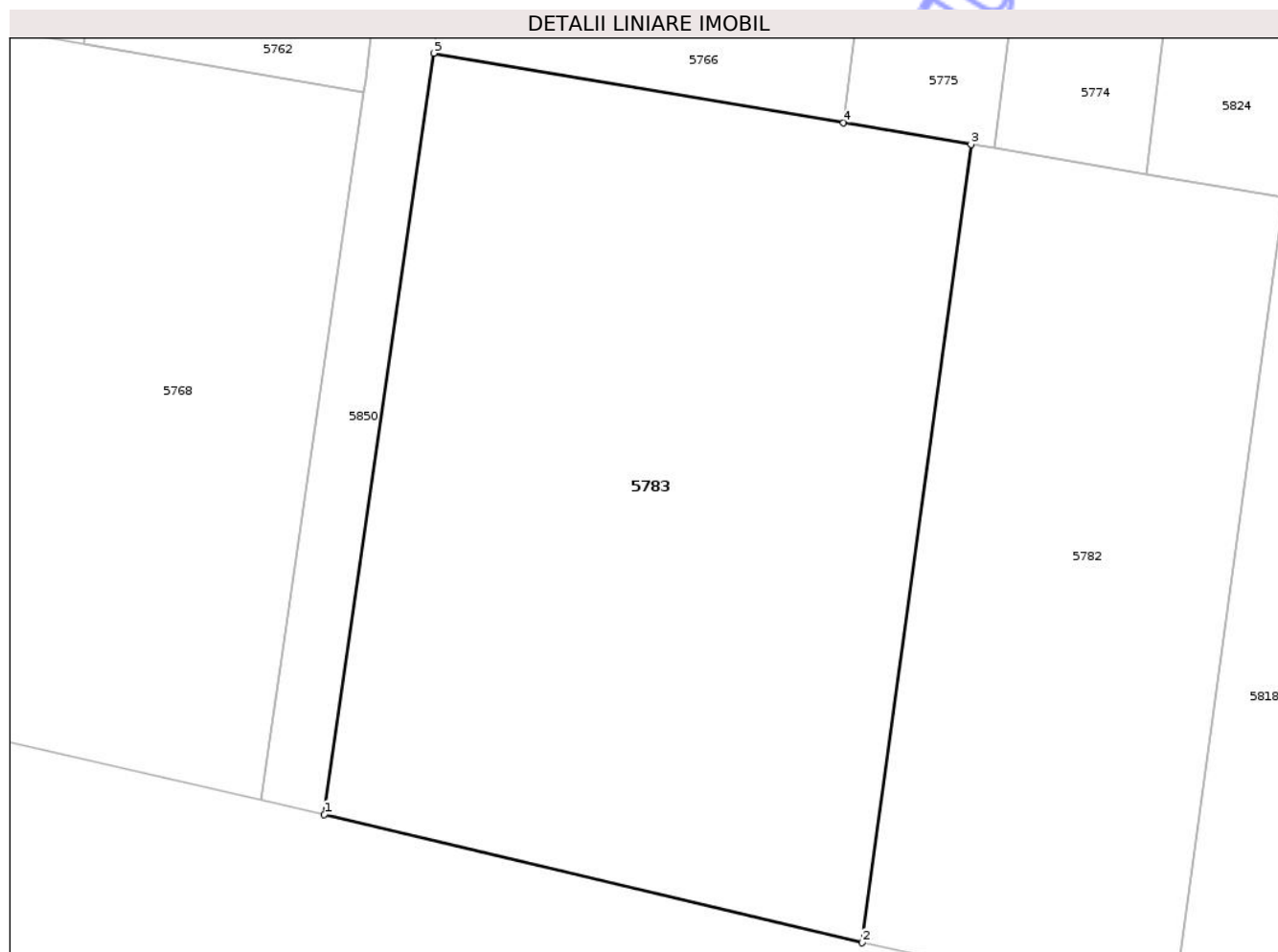
Inscrieri privind dezmembramintele dreptului de proprietate, drepturi reale de garanție și sarcini	Referințe
NU SUNT	

Anexa Nr. 1 La Partea I

Teren

Nr cadastral	Suprafața (mp)*	Observații / Referințe
	1.672	

* Suprafața este determinată în planul de proiecție Stereo 70.



Date referitoare la teren

Crt	Categorie folosință	Intra vilan	Suprafața (mp)	Tarla	Parcelă	Nr. topo	Observații / Referințe
1	arabil	NU	1.672	120/3	-	-	

Lungime Segmente

1) Valorile lungimilor segmentelor sunt obținute din proiecție în plan.

Punct început	X / Y	Punct sfârșit	X / Y	Lungime segment (** (m)
1	659.393,513 320.906,608	2	659.427,004 320.898,619	34.431
2	659.427,004 320.898,619	3	659.433,816 320.948,322	50.168
3	659.433,816 320.948,322	4	659.425,864 320.949,67	8.065
4	659.425,864 320.949,67	5	659.400,332 320.954,0	25.897
5	659.400,332 320.954,0	1	659.393,513 320.906,608	47.88

** Lungimile segmentelor sunt determinate în planul de proiecție Stereo 70 și sunt rotunjite la 1 milimetru.

*** Distanța dintre puncte este formată din segmente cumulate ce sunt mai mici decât valoarea 1 milimetru.

Neutilizabil în Circuitul
Civil

**DATE DESPRE IMOBILUL NR. 5784**

Oficiul de Cadastru și Publicitate Imobiliară CALARASI
Biroul de Cadastru și Publicitate Imobiliară Calarasi

A. Partea I. Descrierea imobilului

TEREN Extravilan

Adresa: Jud. Calarasi

Nr. Crt	Nr cadastral Nr. topografic	Suprafața* (mp)	Observații / Referințe
A1		564	Sector cadastral:22 Teren neimprejmuit;

B. Partea II. Proprietari și acte

Inscrieri privitoare la dreptul de proprietate și alte drepturi reale	Referințe	
/		
Act Administrativ nr. 8077, din 28/11/2025 emis de Primaria Comunei Lupsanu;		
B1	Inscrierea provizorie, drept de PROPRIETATE, dobandit prin Lege, cota actuala 1/1, cota initiala 1/1 1) NEIDENTIFICAT NEIDENTIFICAT, Lipsa CNP	A1
Act Normativ nr. 7, din 24/06/1996 emis de PARLAMENTUL ROMANIEI;		
B2	Se noteaza mentiunea de proprietar neidentificat	A1

C. Partea III. SARCINI .

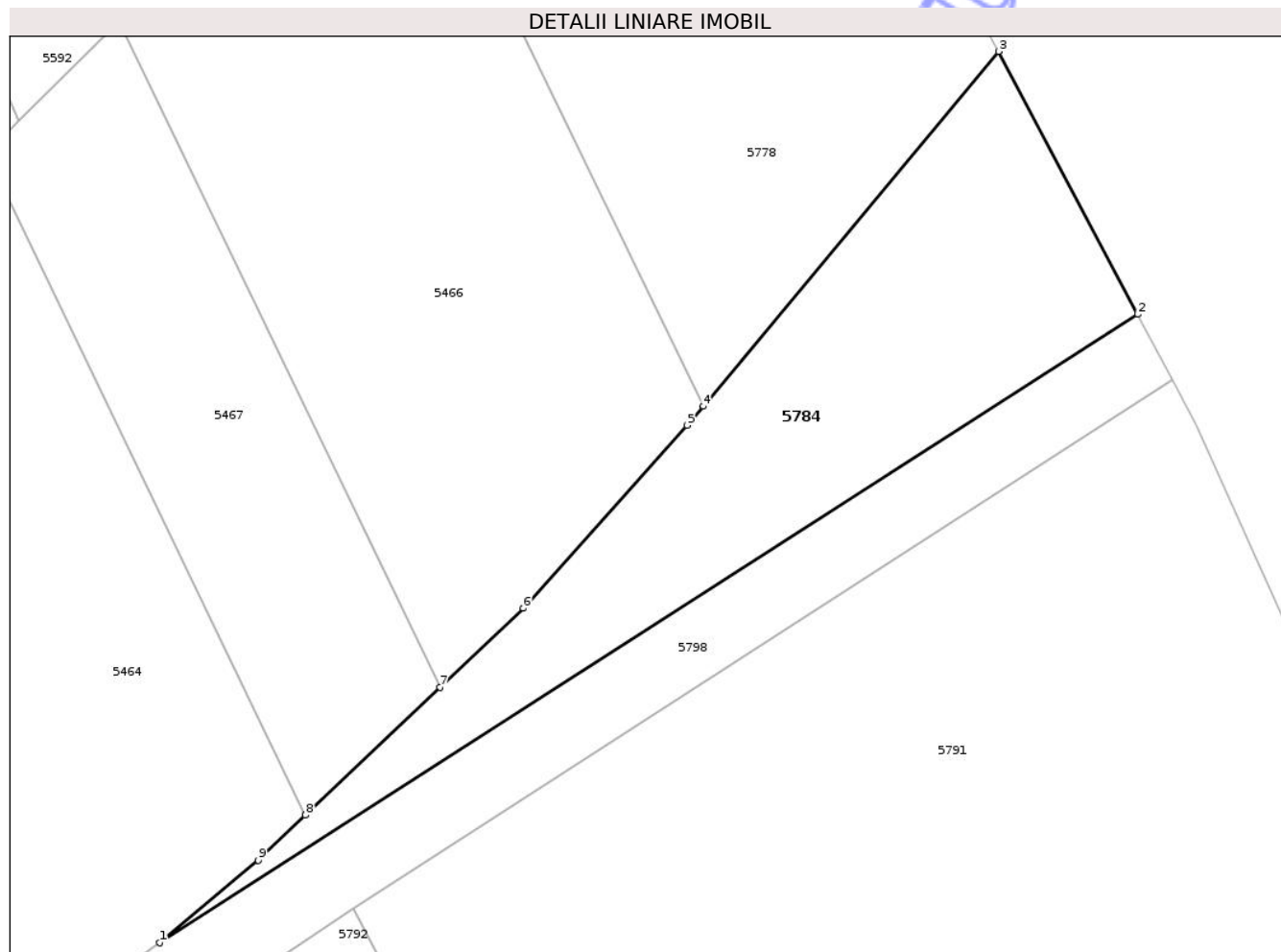
Inscrieri privind dezmembramintele dreptului de proprietate, drepturi reale de garanție și sarcini	Referințe
NU SUNT	

Anexa Nr. 1 La Partea I

Teren

Nr cadastral	Suprafața (mp)*	Observații / Referințe
	564	

* Suprafața este determinată în planul de proiecție Stereo 70.



Date referitoare la teren

Crt	Categorie folosință	Intra vilan	Suprafața (mp)	Tarla	Parcelă	Nr. topo	Observații / Referințe
1	neproductiv	NU	564	88/1	-	-	

Lungime Segmente

1) Valorile lungimilor segmentelor sunt obținute din proiecție în plan.

Punct început	X / Y	Punct sfârșit	X / Y	Lungime segment (** (m)
1	652.987,34 321.414,856	2	653.047,966 321.453,784	72.048
2	653.047,966 321.453,784	3	653.039,34 321.470,062	18.422
3	653.039,34 321.470,062	4	653.021,034 321.448,088	28.6
4	653.021,034 321.448,088	5	653.020,047 321.446,903	1.542
5	653.020,047 321.446,903	6	653.009,865 321.435,585	15.224

Punct început	X / Y	Punct sfârșit	X / Y	Lungime segment (** (m)
6	653.009,865 321.435,585	7	653.004,711 321.430,689	7.109
7	653.004,711 321.430,689	8	652.996,367 321.422,765	11.507
8	652.996,367 321.422,765	9	652.993,43 321.419,976	4.05
9	652.993,43 321.419,976	1	652.987,34 321.414,856	7.956

** Lungimile segmentelor sunt determinate în planul de proiecție Stereo 70 și sunt rotunjite la 1 milimetru.

*** Distanța dintre puncte este formată din segmente cumulate ce sunt mai mici decât valoarea 1 milimetru.

Neutilizabil în Circuitul Civil

**DATE DESPRE IMOBILUL NR. 5785**

Oficiul de Cadastru și Publicitate Imobiliară CALARASI
Biroul de Cadastru și Publicitate Imobiliară Calarasi

A. Partea I. Descrierea imobilului

TEREN Extravilan

Adresa: Jud. Calarasi

Nr. Crt	Nr cadastral Nr. topografic	Suprafața* (mp)	Observații / Referințe
A1		2.200	Sector cadastral:22 Teren neimprejmuit;

B. Partea II. Proprietari și acte

Inscrieri privitoare la dreptul de proprietate și alte drepturi reale	Referințe
/	
Act Administrativ nr. 47915, din 28/11/2002 emis de CJSIPT CALARASI;	
B1	A1
Intabulare, drept de PROPRIETATE, dobandit prin Reconstituire, cota actuala 1/1, cota initiala 1/1	
1) GAVRILA A. VASILICA, Lipsa CNP	

C. Partea III. SARCINI .

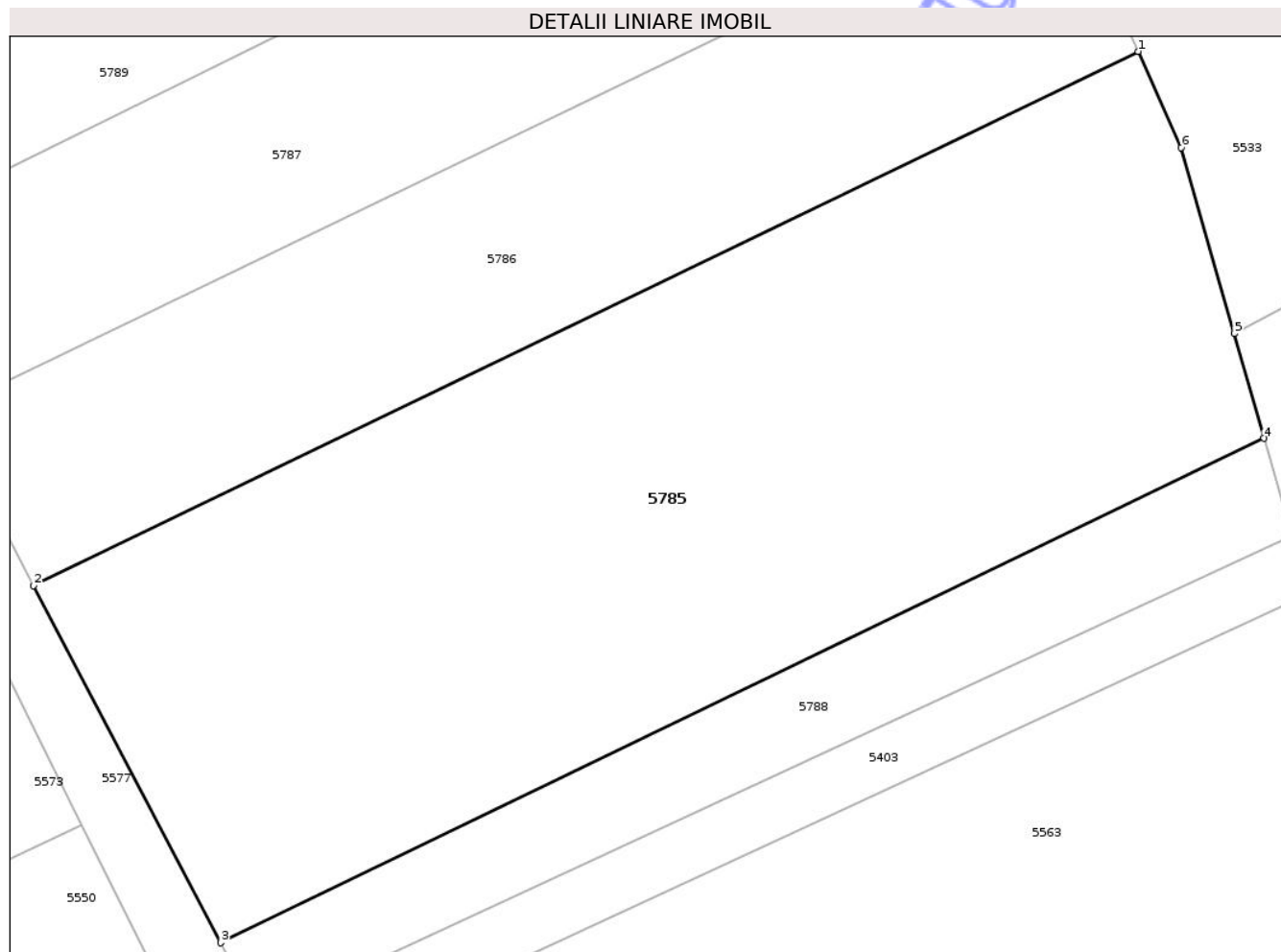
Inscrieri privind dezmembramintele dreptului de proprietate, drepturi reale de garanție și sarcini	Referințe
NU SUNT	

Anexa Nr. 1 La Partea I

Teren

Nr cadastral	Suprafața (mp)*	Observații / Referințe
	2.200	

* Suprafața este determinată în planul de proiecție Stereo 70.



Date referitoare la teren

Crt	Categorie folosință	Intra vilan	Suprafața (mp)	Tarla	Parcelă	Nr. topo	Observații / Referințe
1	vie	NU	2.200	88/1	195	-	

Lungime Segmente

1) Valorile lungimilor segmentelor sunt obținute din proiecție în plan.

Punct început	X / Y	Punct sfârșit	X / Y	Lungime segment (** (m)
1	652.740,798 321.101,159	2	652.666,22 321.065,145	82.818
2	652.666,22 321.065,145	3	652.678,862 321.041,052	27.208
3	652.678,862 321.041,052	4	652.749,304 321.075,069	78.226
4	652.749,304 321.075,069	5	652.747,288 321.082,132	7.345
5	652.747,288 321.082,132	6	652.743,712 321.094,66	13.028

Punct început	X / Y	Punct sfârșit	X / Y	Lungime segment (** (m)
6	652.743,712 321.094,66	1	652.740,798 321.101,159	7.122

** Lungimile segmentelor sunt determinate în planul de proiecție Stereo 70 și sunt rotunjite la 1 milimetru.

*** Distanța dintre puncte este formată din segmente cumulate ce sunt mai mici decât valoarea 1 milimetru.

Neutilizabil în Circuitul Civil

**DATE DESPRE IMOBILUL NR. 5786**

Oficiul de Cadastru și Publicitate Imobiliară CALARASI
Biroul de Cadastru și Publicitate Imobiliară Calarasi

A. Partea I. Descrierea imobilului

TEREN Extravilan

Adresa: Jud. Calarasi

Nr. Crt	Nr cadastral Nr. topografic	Suprafața* (mp)	Observații / Referințe
A1		1.100	Sector cadastral:22 Teren neimprejmuit;

B. Partea II. Proprietari și acte

Inscrieri privitoare la dreptul de proprietate și alte drepturi reale	Referințe
/	
Act Administrativ nr. 45494, din 26/07/1993 emis de CJSIPT CALARASI;	
B1 Intabulare, drept de PROPRIETATE, dobandit prin Reconstituire, cota actuala 1/1, cota initiala 1/1	A1
1) CRETU I. OCTAVIAN, Lipsa CNP	

C. Partea III. SARCINI .

Inscrieri privind dezmembramintele dreptului de proprietate, drepturi reale de garanție și sarcini	Referințe
NU SUNT	

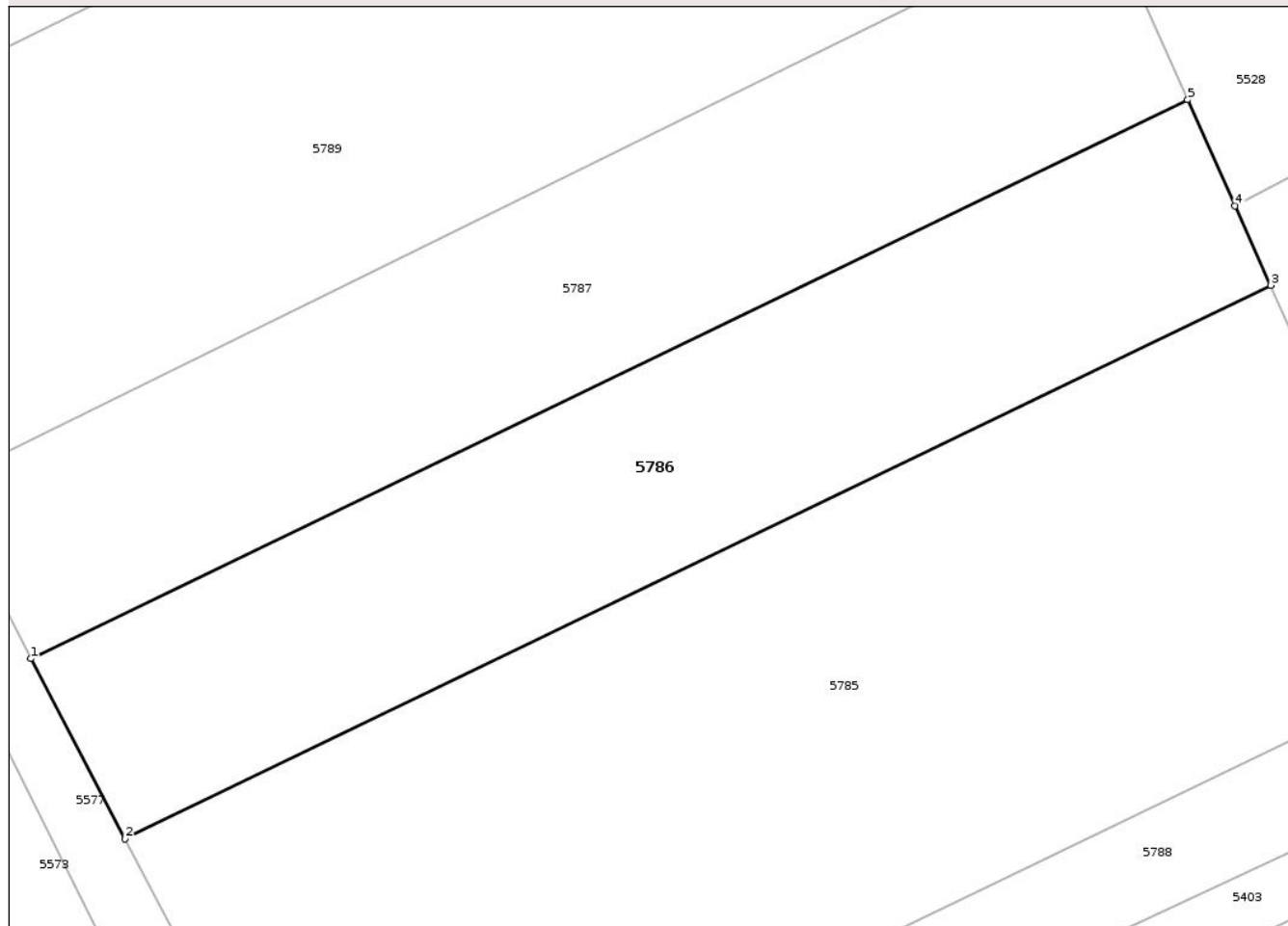
Anexa Nr. 1 La Partea I

Teren

Nr cadastral	Suprafața (mp)*	Observații / Referințe
	1.100	

* Suprafața este determinată în planul de proiecție Stereo 70.

DETALII LINIARE IMOBIL



Date referitoare la teren

Crt	Categorie folosință	Intra vilan	Suprafața (mp)	Tarla	Parcelă	Nr. topo	Observații / Referințe
1	arabil	NU	1.100	88/1	196	-	

Lungime Segmente

1) Valorile lungimilor segmentelor sunt obținute din proiecție în plan.

Punct început	X / Y	Punct sfârșit	X / Y	Lungime segment (** (m)
1	652.660,076 321.076,855	2	652.666,22 321.065,145	13.224
2	652.666,22 321.065,145	3	652.740,798 321.101,159	82.818
3	652.740,798 321.101,159	4	652.738,482 321.106,329	5.665
4	652.738,482 321.106,329	5	652.735,391 321.113,225	7.557
5	652.735,391 321.113,225	1	652.660,076 321.076,855	83.637

** Lungimile segmentelor sunt determinate în planul de proiecție Stereo 70 și sunt rotunjite la 1 milimetru.

*** Distanța dintre puncte este formată din segmente cumulate ce sunt mai mici decât valoarea 1 milimetru.

Neutilizabil în Circuitul
Civil

**DATE DESPRE IMOBILUL NR. 5787**

Oficiul de Cadastru și Publicitate Imobiliară CALARASI
Biroul de Cadastru și Publicitate Imobiliară Calarasi

A. Partea I. Descrierea imobilului

TEREN Extravilan

Adresa: Jud. Calarasi

Nr. Crt	Nr cadastral Nr. topografic	Suprafața* (mp)	Observații / Referințe
A1	22978	1.100	Sector cadastral:22 Teren neimprejmuit;

B. Partea II. Proprietari și acte

Inscrieri privitoare la dreptul de proprietate și alte drepturi reale	Referințe
67263 / 24/11/2022	
Act Notarial nr. 1670, din 23/11/2022 emis de Ros Cristina Maria;	
B13	A1
Intabulare, drept de PROPRIETATE, dobandit prin Iesire Din Indiviziune, cota actuala 1/1, cota initiala 1/1	
1) IANCU VALERICA LUMINITA	

C. Partea III. SARCINI .

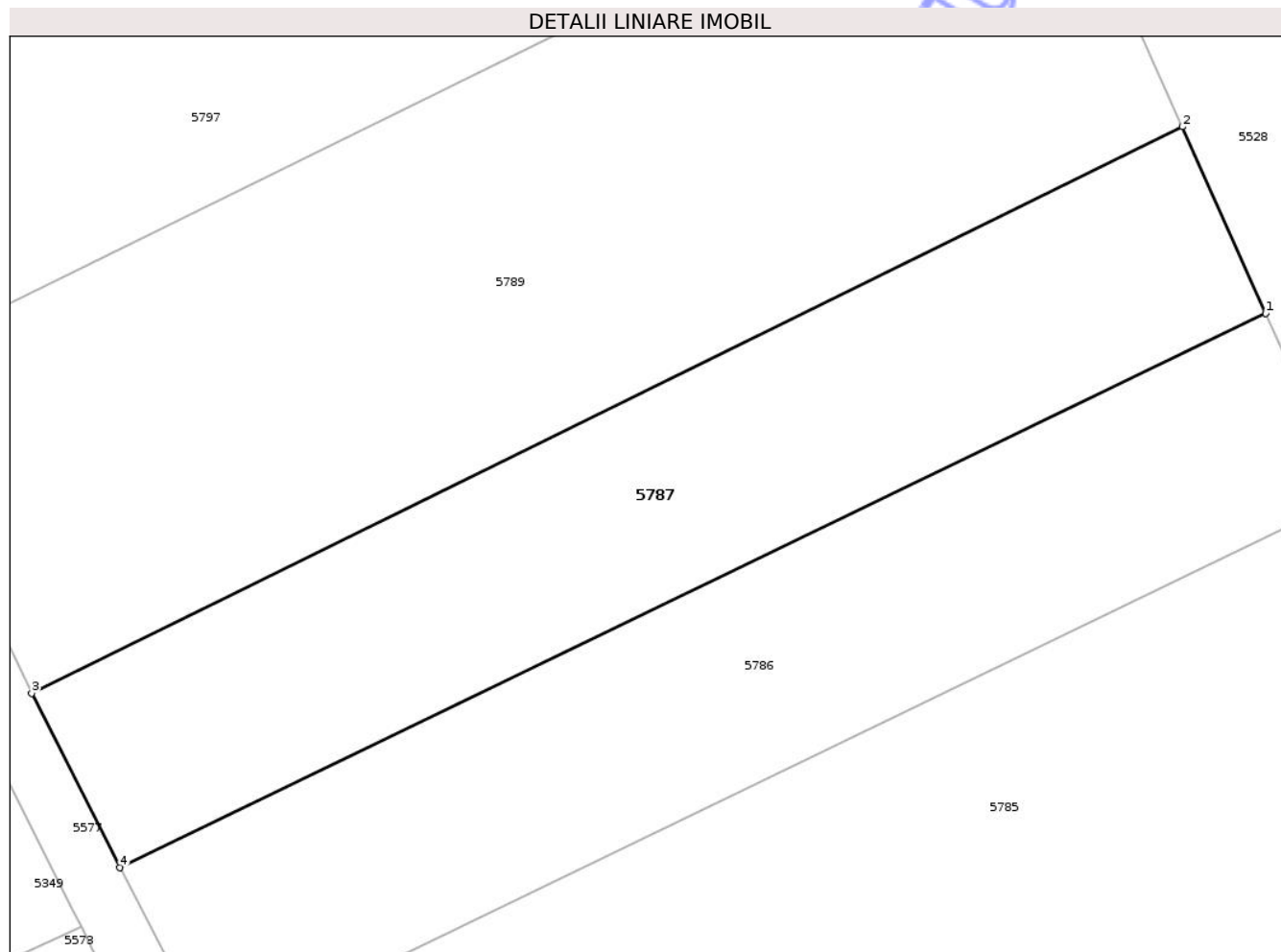
Inscrieri privind dezmembramintele dreptului de proprietate, drepturi reale de garanție și sarcini	Referințe
NU SUNT	

Anexa Nr. 1 La Partea I

Teren

Nr cadastral	Suprafața (mp)*	Observații / Referințe
22978	1.100	

* Suprafața este determinată în planul de proiecție Stereo 70.



Date referitoare la teren

Crt	Categorie folosință	Intra vilan	Suprafața (mp)	Tarla	Parcelă	Nr. topo	Observații / Referințe
1	arabil	NU	1.100	88/1	197	-	

Lungime Segmente

1) Valorile lungimilor segmentelor sunt obținute din proiecție în plan.

Punct început	X / Y	Punct sfârșit	X / Y	Lungime segment (** (m)
1	652.735,391 321.113,225	2	652.729,904 321.125,467	13.415
2	652.729,904 321.125,467	3	652.654,281 321.088,269	84.277
3	652.654,281 321.088,269	4	652.660,076 321.076,855	12.801
4	652.660,076 321.076,855	1	652.735,391 321.113,225	83.637

** Lungimile segmentelor sunt determinate în planul de proiecție Stereo 70 și sunt rotunjite la 1 milimetru.

*** Distanţa dintre puncte este formată din segmente cumulate ce sunt mai mici decât valoarea 1 milimetru.

Neutilizabil în Circuitul
Civil

**DATE DESPRE IMOBILUL NR. 5788**

Oficiul de Cadastru și Publicitate Imobiliară CALARASI
Biroul de Cadastru și Publicitate Imobiliară Calarasi

A. Partea I. Descrierea imobilului

TEREN Extravilan

Adresa: Jud. Calarasi

Nr. Crt	Nr cadastral Nr. topografic	Suprafața* (mp)	Observații / Referințe
A1		473	Sector cadastral:22 Teren neimprejmuit;

B. Partea II. Proprietari și acte

Inscrieri privitoare la dreptul de proprietate și alte drepturi reale	Referințe
/	
Act Administrativ nr. 8077, din 28/11/2025 emis de Primaria Comunei Lupsanu;	
B1	Inscrierea posesiei, drept de PROPRIETATE, dobandit prin Lege, cota actuala 1/1, cota initiala 1/1
	1) NEIDENTIFICAT NEIDENTIFICAT, Lipsa CNP
Act Normativ nr. 7, din 13/03/1996 emis de PARLAMENTUL ROMANIEI;	
B2	proprietar neidentificat, rezerva comisiei locale de fond funciar
	A1

C. Partea III. SARCINI .

Inscrieri privind dezmembramintele dreptului de proprietate, drepturi reale de garanție și sarcini	Referințe
NU SUNT	

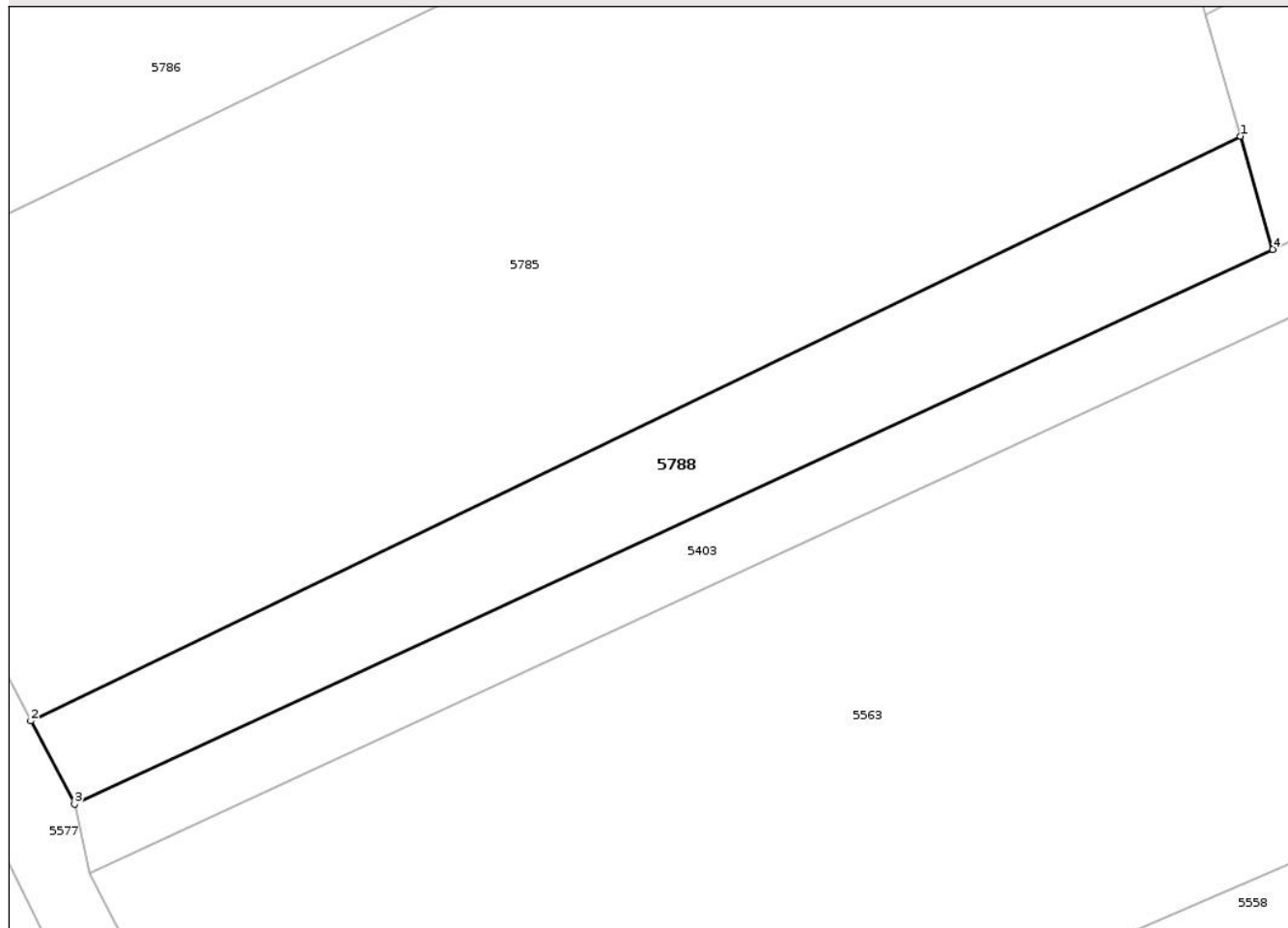
Anexa Nr. 1 La Partea I

Teren

Nr cadastral	Suprafața (mp)*	Observații / Referințe
	473	

* Suprafața este determinată în planul de proiecție Stereo 70.

DETALII LINIARE IMOBIL



Date referitoare la teren

Crt	Categorie folosință	Intra vilan	Suprafața (mp)	Tarla	Parcelă	Nr. topo	Observații / Referințe
1	arabil	NU	473	88/1	-	-	

Lungime Segmente

1) Valorile lungimilor segmentelor sunt obținute din proiecție în plan.

Punct început	X / Y	Punct sfârșit	X / Y	Lungime segment (** (m)
1	652.749,304 321.075,069	2	652.678,862 321.041,052	78.226
2	652.678,862 321.041,052	3	652.681,401 321.036,213	5.465
3	652.681,401 321.036,213	4	652.751,181 321.068,492	76.884
4	652.751,181 321.068,492	1	652.749,304 321.075,069	6.84

** Lungimile segmentelor sunt determinate în planul de proiecție Stereo 70 și sunt rotunjite la 1 milimetru.

*** Distanţa dintre puncte este formată din segmente cumulate ce sunt mai mici decât valoarea 1 milimetru.

Neutilizabil în Circuitul
Civil

**DATE DESPRE IMOBILUL NR. 5789**

Oficiul de Cadastru și Publicitate Imobiliară CALARASI
Biroul de Cadastru și Publicitate Imobiliară Calarasi

A. Partea I. Descrierea imobilului

TEREN Extravilan

Adresa: Jud. Calarasi

Nr. Crt	Nr cadastral Nr. topografic	Suprafața* (mp)	Observații / Referințe
A1	22935	2.000	Sector cadastral:22 Teren neimprejmuit;

B. Partea II. Proprietari și acte

Inscrieri privitoare la dreptul de proprietate și alte drepturi reale		Referințe
36362 / 22/07/2019		
Act Notarial nr. 1051, din 22/07/2019 emis de BIN ȚIGĂNILĂ Niculae;		
B4	Intabulare, drept de PROPRIETATE, dobandit prin Conventie, cota actuala 1/1, cota initiala 1/1 1) NASTASE CONSTANTIN, - sot 2) NASTASE DANIELA, - sotie	A1

C. Partea III. SARCINI .

Inscrieri privind dezmembramintele dreptului de proprietate, drepturi reale de garanție și sarcini	Referințe
NU SUNT	

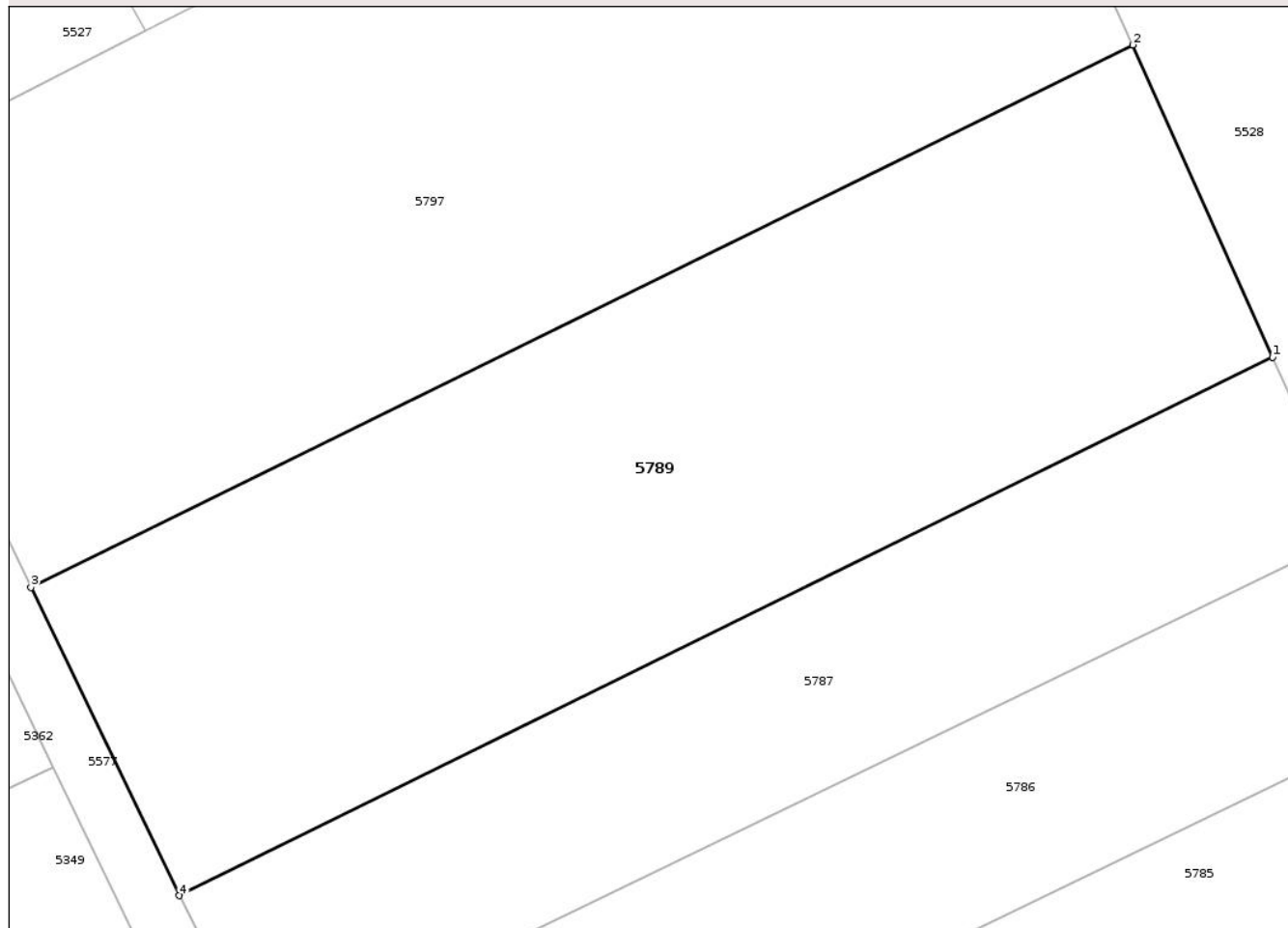
Anexa Nr. 1 La Partea I

Teren

Nr cadastral	Suprafața (mp)*	Observații / Referințe
22935	2.000	

* Suprafața este determinată în planul de proiecție Stereo 70.

DETALII LINIARE IMOBIL



Date referitoare la teren

Crt	Categorie folosință	Intra vilan	Suprafața (mp)	Tarla	Parcelă	Nr. topo	Observații / Referințe
1	arabil	NU	2.000	88/1	199	-	

Lungime Segmente

1) Valorile lungimilor segmentelor sunt obținute din proiecție în plan.

Punct început	X / Y	Punct sfârșit	X / Y	Lungime segment (** (m)
1	652.729,904 321.125,467	2	652.720,229 321.147,053	23.655
2	652.720,229 321.147,053	3	652.644,02 321.109,567	84.929
3	652.644,02 321.109,567	4	652.654,281 321.088,269	23.641
4	652.654,281 321.088,269	1	652.729,904 321.125,467	84.277

** Lungimile segmentelor sunt determinate în planul de proiecție Stereo 70 și sunt rotunjite la 1 milimetru.

*** Distanţa dintre puncte este formată din segmente cumulate ce sunt mai mici decât valoarea 1 milimetru.

Neutilizabil în Circuitul
Civil

**DATE DESPRE IMOBILUL NR. 5790**

Oficiul de Cadastru și Publicitate Imobiliară CALARASI
Biroul de Cadastru și Publicitate Imobiliară Calarasi

A. Partea I. Descrierea imobilului

TEREN Extravilan

Adresa: Jud. Calarasi

Nr. Crt	Nr cadastral Nr. topografic	Suprafața* (mp)	Observații / Referințe
A1		2.200	Sector cadastral:22 Teren neimprejmuit;

B. Partea II. Proprietari și acte

Inscrieri privitoare la dreptul de proprietate și alte drepturi reale	Referințe
/	
Act Administrativ nr. 47117, din 09/09/1996 emis de CJSIPT CALARASI;	
B1	A1
Intabulare, drept de PROPRIETATE, dobandit prin Reconstituire, cota actuala 1/1, cota initiala 1/1	
1) BANU GH. GEORGE, Lipsa CNP	

C. Partea III. SARCINI .

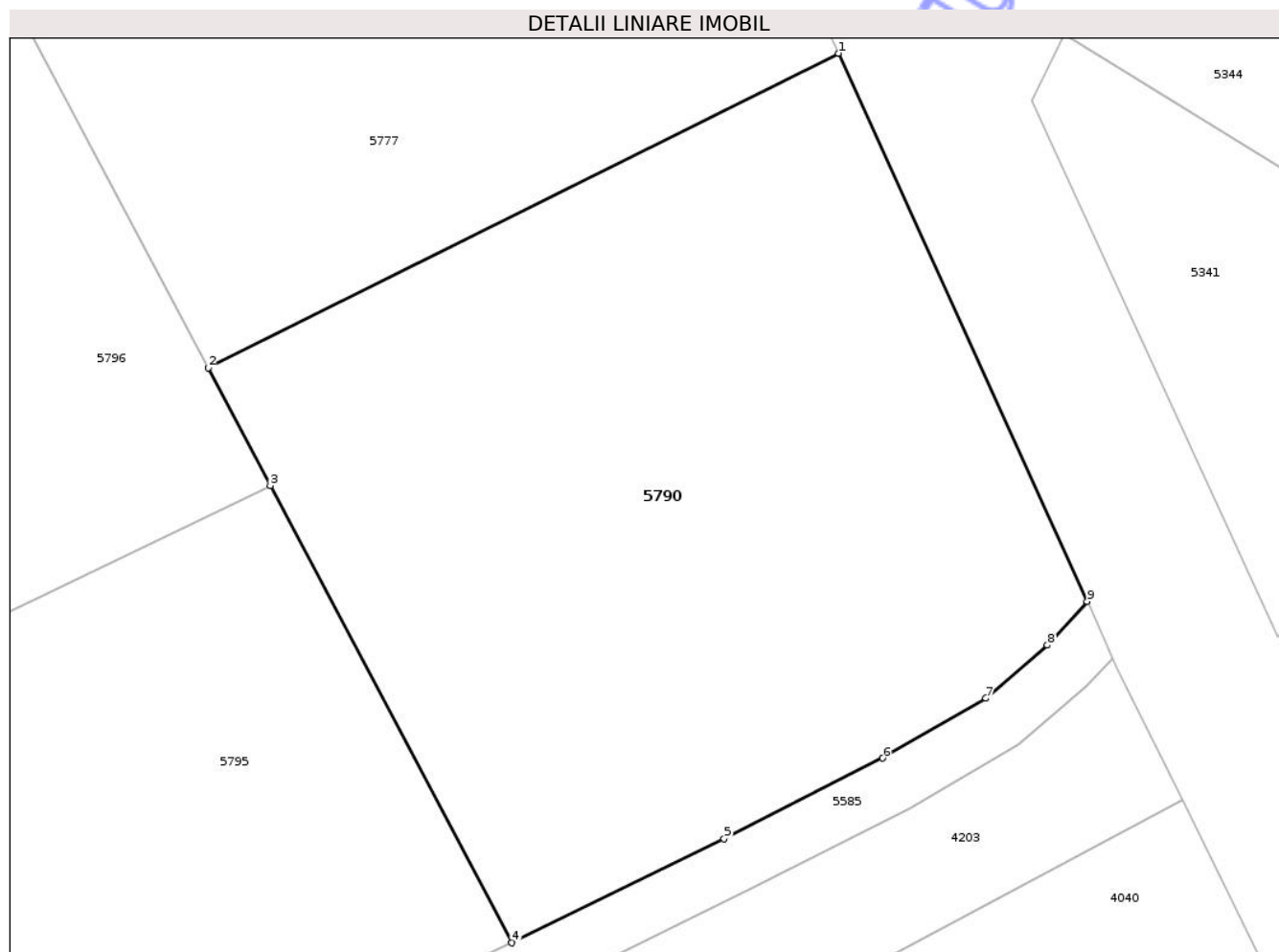
Inscrieri privind dezmembramintele dreptului de proprietate, drepturi reale de garanție și sarcini	Referințe
NU SUNT	

Anexa Nr. 1 La Partea I

Teren

Nr cadastral	Suprafața (mp)*	Observații / Referințe
	2.200	

* Suprafața este determinată în planul de proiecție Stereo 70.



Date referitoare la teren

Crt	Categorie folosință	Intra vilan	Suprafața (mp)	Tarla	Parcelă	Nr. topo	Observații / Referințe
1	arabil	NU	2.200	88/1	42	-	

Lungime Segmente

1) Valorile lungimilor segmentelor sunt obținute din proiecție în plan.

Punct început	X / Y	Punct sfârșit	X / Y	Lungime segment (** (m)
1	653.117,389 321.300,026	2	653.072,906 321.277,828	49.714
2	653.072,906 321.277,828	3	653.077,292 321.269,53	9.386
3	653.077,292 321.269,53	4	653.094,34 321.237,278	36.48
4	653.094,34 321.237,278	5	653.109,326 321.244,603	16.68
5	653.109,326 321.244,603	6	653.120,518 321.250,301	12.559

Punct început	X / Y	Punct sfârșit	X / Y	Lungime segment (** (m)
6	653.120,518 321.250,301	7	653.127,805 321.254,519	8.42
7	653.127,805 321.254,519	8	653.132,151 321.258,269	5.74
8	653.132,151 321.258,269	9	653.134,959 321.261,36	4.176
9	653.134,959 321.261,36	1	653.117,389 321.300,026	42.471

** Lungimile segmentelor sunt determinate în planul de proiecție Stereo 70 și sunt rotunjite la 1 milimetru.

*** Distanța dintre puncte este formată din segmente cumulate ce sunt mai mici decât valoarea 1 milimetru.

Neutilizabil în Circuitul Civil

**DATE DESPRE IMOBILUL NR. 5791**

Oficiul de Cadastru și Publicitate Imobiliară CALARASI
Biroul de Cadastru și Publicitate Imobiliară Calarasi

A. Partea I. Descrierea imobilului

TEREN Extravilan

Adresa: Jud. Calarasi

Nr. Crt	Nr cadastral Nr. topografic	Suprafața* (mp)	Observații / Referințe
A1		2.200	Sector cadastral:22 Teren neimprejmuit;

B. Partea II. Proprietari și acte

Inscrieri privitoare la dreptul de proprietate și alte drepturi reale	Referințe
/	
Act Administrativ nr. 47453, din 19/11/1996 emis de CJSIPT CALARASI;	
B1	A1
Intabulare, drept de PROPRIETATE, dobandit prin Reconstituire, cota actuala 1/1, cota initiala 1/1	
1) DOBRE ARGHIR, Lipsa CNP	

C. Partea III. SARCINI .

Inscrieri privind dezmembramintele dreptului de proprietate, drepturi reale de garanție și sarcini	Referințe
NU SUNT	

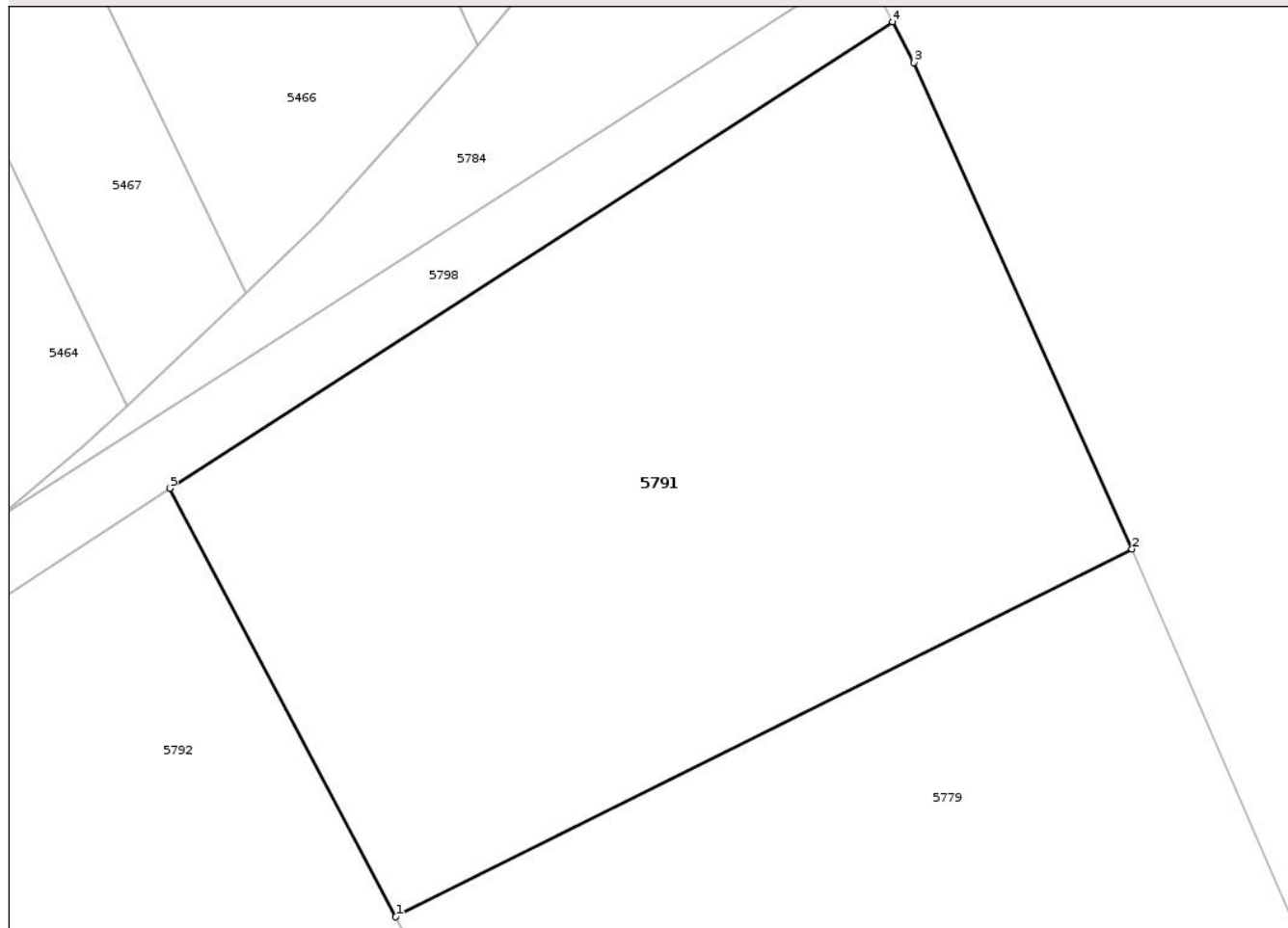
Anexa Nr. 1 La Partea I

Teren

Nr cadastral	Suprafața (mp)*	Observații / Referințe
	2.200	

* Suprafața este determinată în planul de proiecție Stereo 70.

DETALII LINIARE IMOBIL



Date referitoare la teren

Crt	Categorie folosință	Intra vilan	Suprafața (mp)	Tarla	Parcelă	Nr. topo	Observații / Referințe
1	arabil	NU	2.200	88/1	35	-	

Lungime Segmente

1) Valorile lungimilor segmentelor sunt obținute din proiecție în plan.

Punct început	X / Y	Punct sfârșit	X / Y	Lungime segment (** (m)
1	653.015,252 321.386,902	2	653.066,937 321.412,707	57.769
2	653.066,937 321.412,707	3	653.051,621 321.446,859	37.429
3	653.051,621 321.446,859	4	653.050,12 321.449,702	3.215
4	653.050,12 321.449,702	5	652.999,361 321.416,966	60.4
5	652.999,361 321.416,966	1	653.015,252 321.386,902	34.005

** Lungimile segmentelor sunt determinate în planul de proiecție Stereo 70 și sunt rotunjite la 1 milimetru.

*** Distanța dintre puncte este formată din segmente cumulate ce sunt mai mici decât valoarea 1 milimetru.

Neutilizabil în Circuitul
Civil

**DATE DESPRE IMOBILUL NR. 5792**

Oficiul de Cadastru și Publicitate Imobiliară CALARASI
Biroul de Cadastru și Publicitate Imobiliară Calarasi

A. Partea I. Descrierea imobilului

TEREN Extravilan

Adresa: Jud. Calarasi

Nr. Crt	Nr cadastral Nr. topografic	Suprafața* (mp)	Observații / Referințe
A1		2.000	Sector cadastral:22 Teren neimprejmuit;

B. Partea II. Proprietari și acte

Inscrieri privitoare la dreptul de proprietate și alte drepturi reale	Referințe
/	
Act Administrativ nr. 47457, din 20/11/1996 emis de CJSIPT CALARASI;	
B1	A1
Intabulare, drept de PROPRIETATE, dobandit prin Reconstituire, cota actuala 1/1, cota initiala 1/1	
1) ANGHEL OCTAVIA, Lipsa CNP	

C. Partea III. SARCINI .

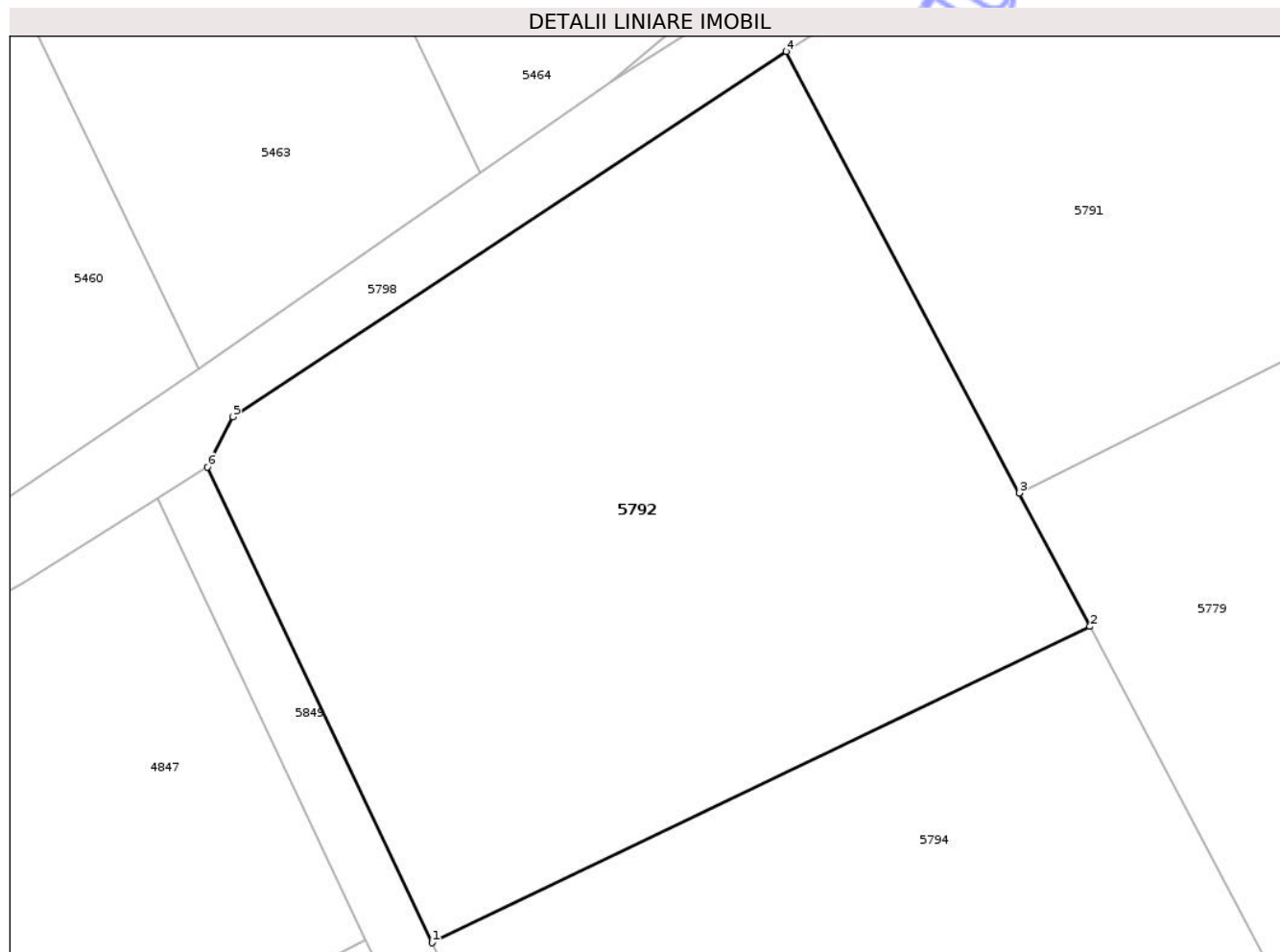
Inscrieri privind dezmembramintele dreptului de proprietate, drepturi reale de garanție și sarcini	Referințe
NU SUNT	

Anexa Nr. 1 La Partea I

Teren

Nr cadastral	Suprafața (mp)*	Observații / Referințe
	2.000	

* Suprafața este determinată în planul de proiecție Stereo 70.



Date referitoare la teren

Crt	Categorie folosință	Intra vilan	Suprafața (mp)	Tarla	Parcelă	Nr. topo	Observații / Referințe
1	arabil	NU	2.000	88/1	35	-	

Lungime Segmente

1) Valorile lungimilor segmentelor sunt obținute din proiecție în plan.

Punct început	X / Y	Punct sfârșit	X / Y	Lungime segment (** (m)
1	652.975,199 321.356,275	2	653.020,057 321.377,811	49.76
2	653.020,057 321.377,811	3	653.015,252 321.386,902	10.283
3	653.015,252 321.386,902	4	652.999,361 321.416,966	34.005
4	652.999,361 321.416,966	5	652.961,62 321.392,089	45.202
5	652.961,62 321.392,089	6	652.959,891 321.388,666	3.835

Punct început	X / Y	Punct sfârșit	X / Y	Lungime segment (** (m)
6	652.959,891 321.388,666	1	652.975,199 321.356,275	35.826

** Lungimile segmentelor sunt determinate în planul de proiecție Stereo 70 și sunt rotunjite la 1 milimetru.

*** Distanța dintre puncte este formată din segmente cumulate ce sunt mai mici decât valoarea 1 milimetru.

Neutilizabil în Circuitul Civil

**DATE DESPRE IMOBILUL NR. 5793**

Oficiul de Cadastru și Publicitate Imobiliară CALARASI
Biroul de Cadastru și Publicitate Imobiliară Calarasi

A. Partea I. Descrierea imobilului

TEREN Extravilan

Adresa: Jud. Calarasi

Nr. Crt	Nr cadastral Nr. topografic	Suprafața* (mp)	Observații / Referințe
A1	21613	2.200	Sector cadastral:22 Teren neimprejmuit;

B. Partea II. Proprietari și acte

Inscrieri privitoare la dreptul de proprietate și alte drepturi reale	Referințe
49828 / 14/10/2013	
Act Notarial nr. 2503, din 11/10/2013 emis de BNP ȚIGĂNILĂ NICULAE;	
B16	A1
Intabulare, drept de PROPRIETATE, dobandit prin Conventie, cota actuala 1/1, cota initiala 1/1	
1) ONEL FLORIAN IONUT, -necasatorit	

C. Partea III. SARCINI .

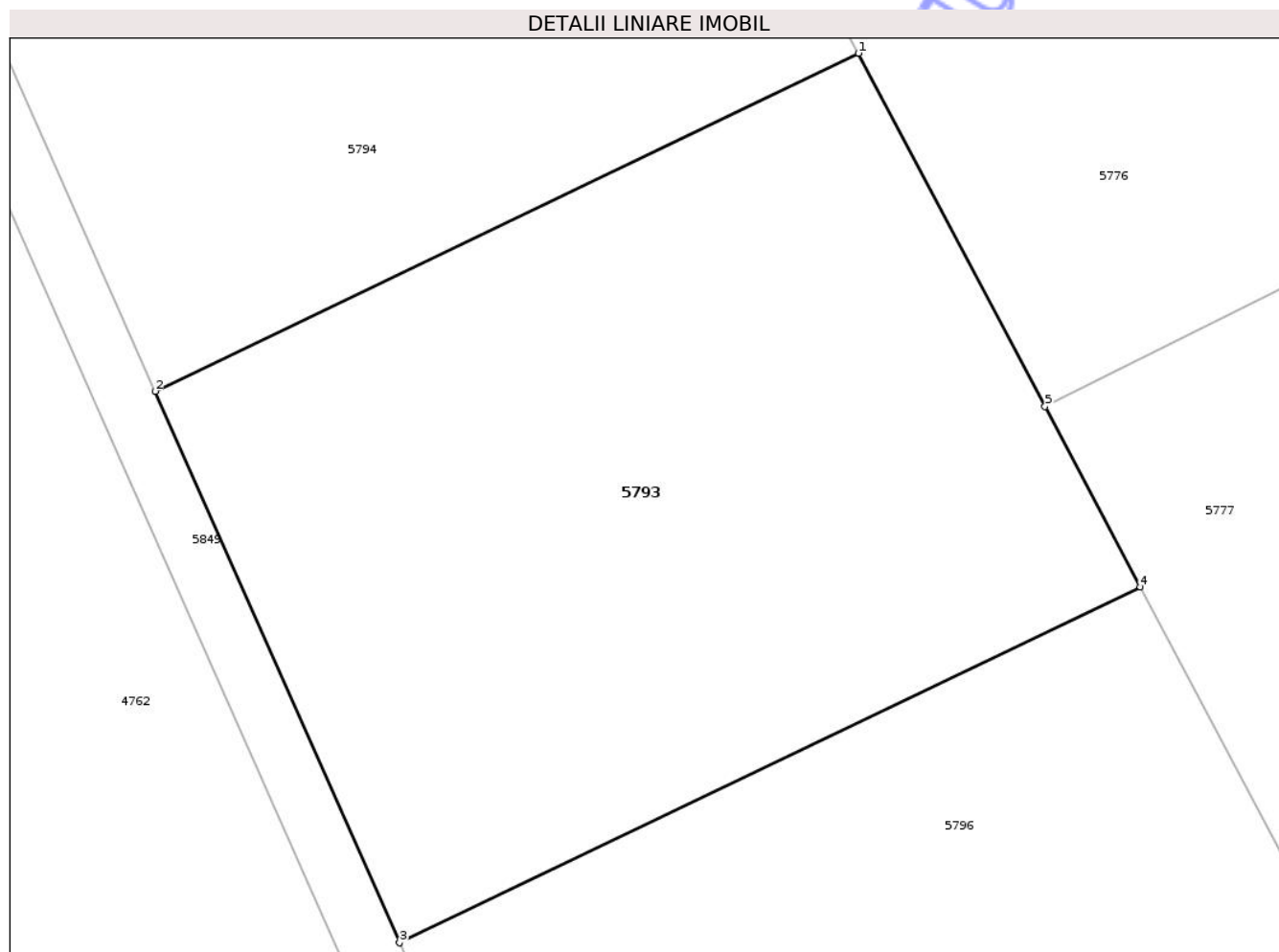
Inscrieri privind dezmembramintele dreptului de proprietate, drepturi reale de garanție și sarcini	Referințe
NU SUNT	

Anexa Nr. 1 La Partea I

Teren

Nr cadastral	Suprafața (mp)*	Observații / Referințe
21613	2.200	

* Suprafața este determinată în planul de proiecție Stereo 70.



Date referitoare la teren

Crt	Categorie folosință	Intravilan	Suprafața (mp)	Tarla	Parcelă	Nr. topo	Observații / Referințe
1	arabil	NU	2.200	88/1	39	-	

Lungime Segmente

1) Valorile lungimilor segmentelor sunt obținute din proiecție în plan.

Punct început	X / Y	Punct sfârșit	X / Y	Lungime segment (** (m)
1	653.040,153 321.339,793	2	652.992,667 321.316,996	52.675
2	652.992,667 321.316,996	3	653.009,172 321.279,788	40.704
3	653.009,172 321.279,788	4	653.059,18 321.303,796	55.472
4	653.059,18 321.303,796	5	653.052,743 321.315,974	13.775
5	653.052,743 321.315,974	1	653.040,153 321.339,793	26.942

** Lungimile segmentelor sunt determinate în planul de proiecție Stereo 70 și sunt rotunjite la 1 milimetru.

*** Distanța dintre puncte este formată din segmente cumulate ce sunt mai mici decât valoarea 1 milimetru.

Neutilizabil în Circuitul
Civil

**DATE DESPRE IMOBILUL NR. 5794**

Oficiul de Cadastru și Publicitate Imobiliară CALARASI
Biroul de Cadastru și Publicitate Imobiliară Calarasi

A. Partea I. Descrierea imobilului

TEREN Extravilan

Adresa: Jud. Calarasi

Nr. Crt	Nr cadastral Nr. topografic	Suprafața* (mp)	Observații / Referințe
A1		2.200	Sector cadastral:22 Teren neimprejmuit;

B. Partea II. Proprietari și acte

Inscrieri privitoare la dreptul de proprietate și alte drepturi reale	Referințe
/	
Act Administrativ nr. 47212, din 02/10/1996 emis de CJSIPT CALARASI;	
B1	A1
Intabulare, drept de PROPRIETATE, dobandit prin Reconstituire, cota actuala 1/1, cota initiala 1/1	
1) MUTULICA VIRGIL, Lipsa CNP	

C. Partea III. SARCINI .

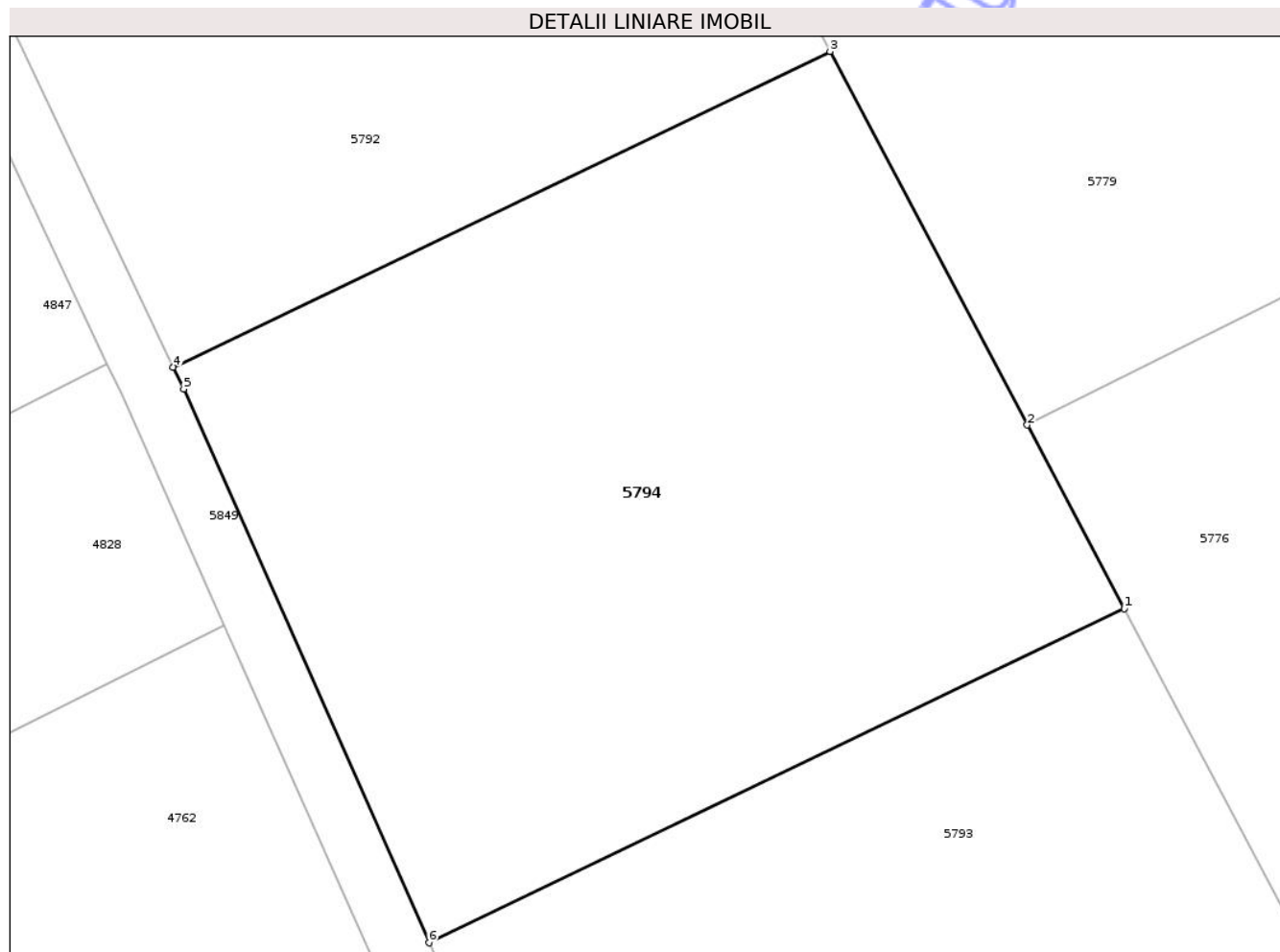
Inscrieri privind dezmembramintele dreptului de proprietate, drepturi reale de garanție și sarcini	Referințe
NU SUNT	

Anexa Nr. 1 La Partea I

Teren

Nr cadastral	Suprafața (mp)*	Observații / Referințe
	2.200	

* Suprafața este determinată în planul de proiecție Stereo 70.



Date referitoare la teren

Crt	Categorie folosință	Intra vilan	Suprafața (mp)	Tarla	Parcelă	Nr. topo	Observații / Referințe
1	arabil	NU	2.200	88/1	36	-	

Lungime Segmente

1) Valorile lungimilor segmentelor sunt obținute din proiecție în plan.

Punct început	X / Y	Punct sfârșit	X / Y	Lungime segment (** (m)
1	653.040,153 321.339,793	2	653.033,529 321.352,325	14.175
2	653.033,529 321.352,325	3	653.020,057 321.377,811	28.828
3	653.020,057 321.377,811	4	652.975,199 321.356,275	49.76
4	652.975,199 321.356,275	5	652.975,906 321.354,779	1.655
5	652.975,906 321.354,779	6	652.992,667 321.316,996	41.334

Punct început	X / Y	Punct sfârșit	X / Y	Lungime segment (** (m)
6	652.992,667 321.316,996	1	653.040,153 321.339,793	52.675

** Lungimile segmentelor sunt determinate în planul de proiecție Stereo 70 și sunt rotunjite la 1 milimetru.

*** Distanța dintre puncte este formată din segmente cumulate ce sunt mai mici decât valoarea 1 milimetru.

Neutilizabil în Circuitul Civil

**DATE DESPRE IMOBILUL NR. 5795**

Oficiul de Cadastru și Publicitate Imobiliară CALARASI
Biroul de Cadastru și Publicitate Imobiliară Calarasi

A. Partea I. Descrierea imobilului

TEREN Extravilan

Adresa: Jud. Calarasi

Nr. Crt	Nr cadastral Nr. topografic	Suprafața* (mp)	Observații / Referințe
A1		2.200	Sector cadastral:22 Teren neimprejmuit;

B. Partea II. Proprietari și acte

Inscrieri privitoare la dreptul de proprietate și alte drepturi reale	Referințe
/	
Act Administrativ nr. 47151, din 19/09/1996 emis de CJSIPT CALARASI;	
B1	A1
Intabulare, drept de PROPRIETATE, dobandit prin Reconstituire, cota actuala 1/1, cota initiala 1/1	
1) CUREA A. DUMITRU, Lipsa CNP	

C. Partea III. SARCINI .

Inscrieri privind dezmembramintele dreptului de proprietate, drepturi reale de garanție și sarcini	Referințe
NU SUNT	

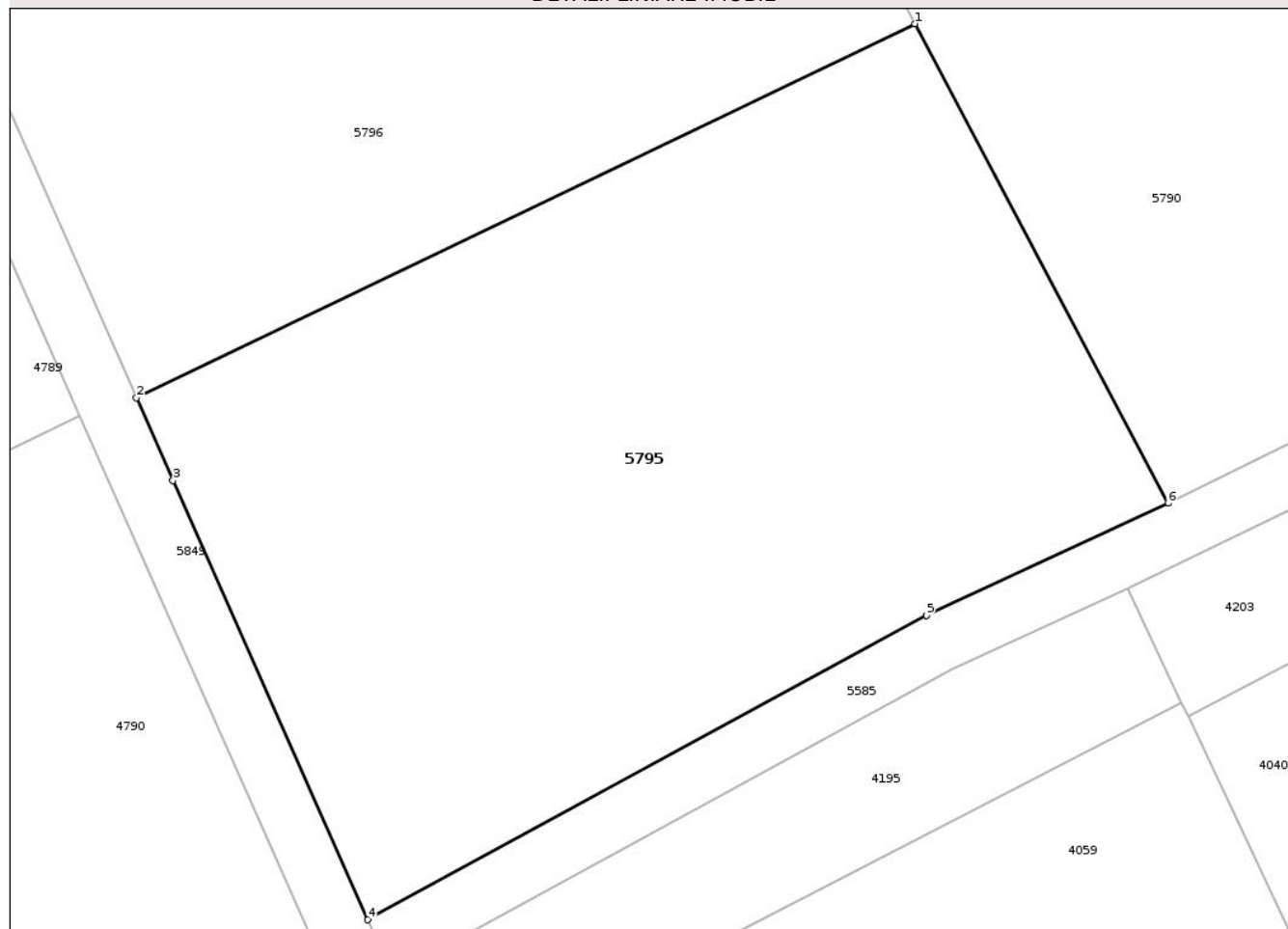
Anexa Nr. 1 La Partea I

Teren

Nr cadastral	Suprafața (mp)*	Observații / Referințe
	2.200	

* Suprafața este determinată în planul de proiecție Stereo 70.

DETALII LINIARE IMOBIL



Date referitoare la teren

Crt	Categorie folosință	Intra vilan	Suprafața (mp)	Tarla	Parcelă	Nr. topo	Observații / Referințe
1	arabil	NU	2.200	88/1	43	-	

Lungime Segmente

1) Valorile lungimilor segmentelor sunt obținute din proiecție în plan.

Punct început	X / Y	Punct sfârșit	X / Y	Lungime segment (** (m)
1	653.077,292 321.269,53	2	653.024,884 321.244,369	58.135
2	653.024,884 321.244,369	3	653.027,337 321.238,793	6.092
3	653.027,337 321.238,793	4	653.040,463 321.209,25	32.328
4	653.040,463 321.209,25	5	653.078,087 321.229,732	42.838
5	653.078,087 321.229,732	6	653.094,34 321.237,278	17.919

Punct început	X / Y	Punct sfârșit	X / Y	Lungime segment (** (m)
6	653.094,34 321.237,278	1	653.077,292 321.269,53	36.48

** Lungimile segmentelor sunt determinate în planul de proiecție Stereo 70 și sunt rotunjite la 1 milimetru.

*** Distanța dintre puncte este formată din segmente cumulate ce sunt mai mici decât valoarea 1 milimetru.

Neutilizabil în Circuitul Civil

**DATE DESPRE IMOBILUL NR. 5796**

Oficiul de Cadastru și Publicitate Imobiliară CALARASI
Biroul de Cadastru și Publicitate Imobiliară Calarasi

A. Partea I. Descrierea imobilului

TEREN Extravilan

Nr. CF vechi:392
Nr. cadastral vechi:498

Adresa: Jud. Calarasi

Nr. Crt	Nr cadastral Nr. topografic	Suprafața* (mp)	Observații / Referințe
A1	21313	2.200	Sector cadastral:22 Teren neimprejmuit;

B. Partea II. Proprietari și acte

Inscrieri privitoare la dreptul de proprietate și alte drepturi reale	Referințe
14428 / 19/10/2006	
Act Notarial nr. 2457, din 04/10/2006 emis de BNP CORINA SANDA PLATON;	
B1 Intabulare, drept de PROPRIETATE, dobandit prin Conventie, cota actuala 1/1, cota initiala 1/1	A1
1) COBAN OVIDIU, - necasatorit; Lipsa CNP	
OBSERVATII: (provenita din conversia CF 392)	

C. Partea III. SARCINI .

Inscrieri privind dezmembramintele dreptului de proprietate, drepturi reale de garanție și sarcini	Referințe
NU SUNT	

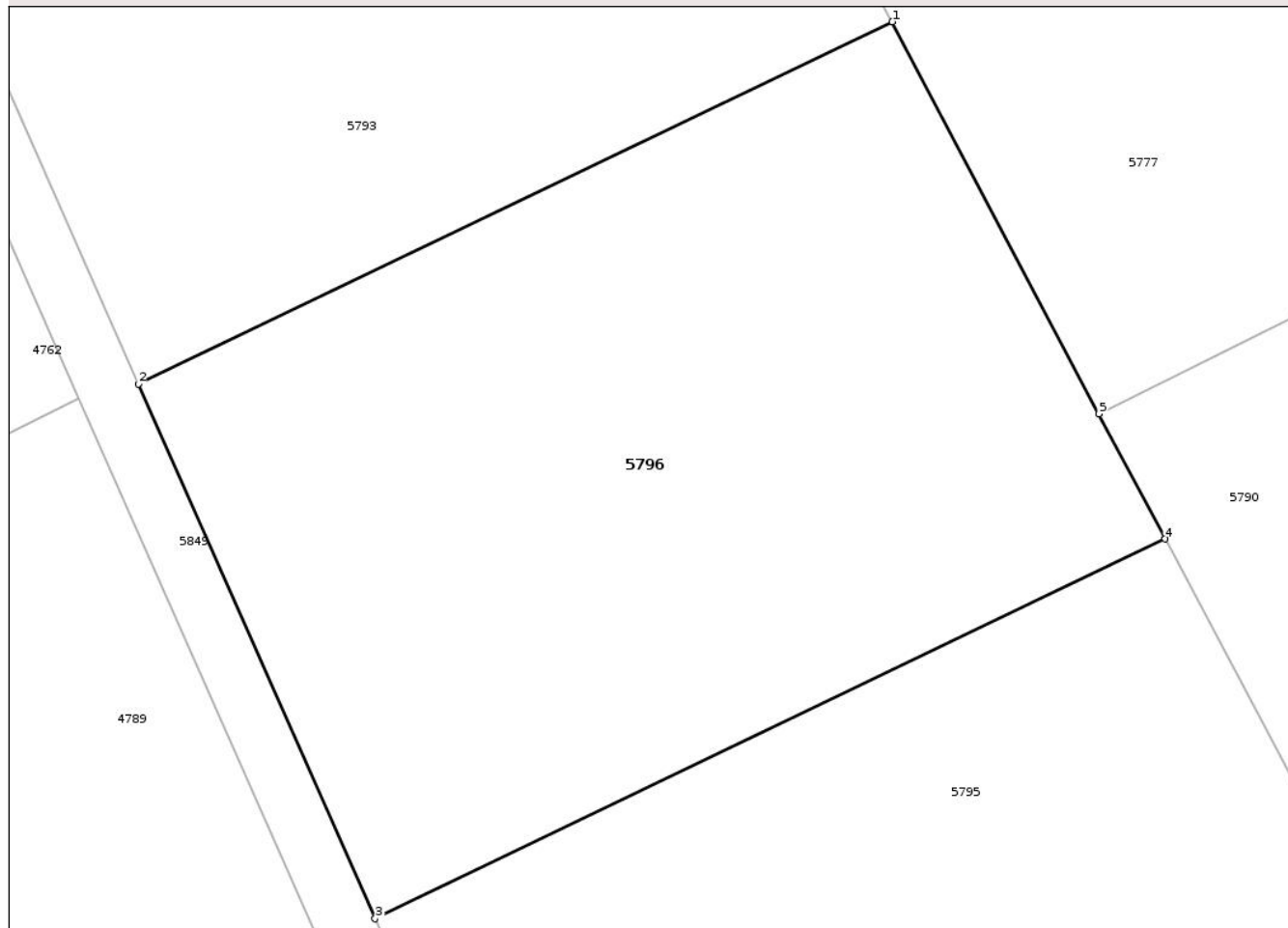
Anexa Nr. 1 La Partea I

Teren

Nr cadastral	Suprafața (mp)*	Observații / Referințe
21313	2.200	

* Suprafața este determinată în planul de proiecție Stereo 70.

DETALII LINIARE IMOBIL



Date referitoare la teren

Crt	Categorie folosință	Intra vilan	Suprafața (mp)	Tarla	Parcelă	Nr. topo	Observații / Referințe
1	arabil	NU	2.200	88/1	40	-	

Lungime Segmente

1) Valorile lungimilor segmentelor sunt obținute din proiecție în plan.

Punct început	X / Y	Punct sfârșit	X / Y	Lungime segment (** (m)
1	653.059,18 321.303,796	2	653.009,172 321.279,788	55.472
2	653.009,172 321.279,788	3	653.024,884 321.244,369	38.748
3	653.024,884 321.244,369	4	653.077,292 321.269,53	58.135
4	653.077,292 321.269,53	5	653.072,906 321.277,828	9.386
5	653.072,906 321.277,828	1	653.059,18 321.303,796	29.372

** Lungimile segmentelor sunt determinate în planul de proiecție Stereo 70 și sunt rotunjite la 1 milimetru.

*** Distanța dintre puncte este formată din segmente cumulate ce sunt mai mici decât valoarea 1 milimetru.

Neutilizabil în Circuitul
Civil

**DATE DESPRE IMOBILUL NR. 5797**

Oficiul de Cadastru și Publicitate Imobiliară CALARASI
Biroul de Cadastru și Publicitate Imobiliară Calarasi

A. Partea I. Descrierea imobilului

TEREN Extravilan

Adresa: Jud. Calarasi

Nr. Crt	Nr cadastral Nr. topografic	Suprafața* (mp)	Observații / Referințe
A1		2.682	Sector cadastral:22 Teren neimprejmuit;

B. Partea II. Proprietari și acte

Inscrieri privitoare la dreptul de proprietate și alte drepturi reale	Referințe
/	
Act Administrativ nr. 8077, din 28/11/2025 emis de Primaria Comunei Lupsanu;	
B1	Inscrierea posesiei, drept de PROPRIETATE, dobandit prin Lege, cota actuala 1/1, cota initiala 1/1 1) NEIDENTIFICAT NEIDENTIFICAT, Lipsa CNP
Act Normativ nr. 7, din 13/03/1996 emis de PARLAMENTUL ROMANIEI;	
B2	proprietar neidentificat, rezerva comisiei locale de fond funciar

C. Partea III. SARCINI .

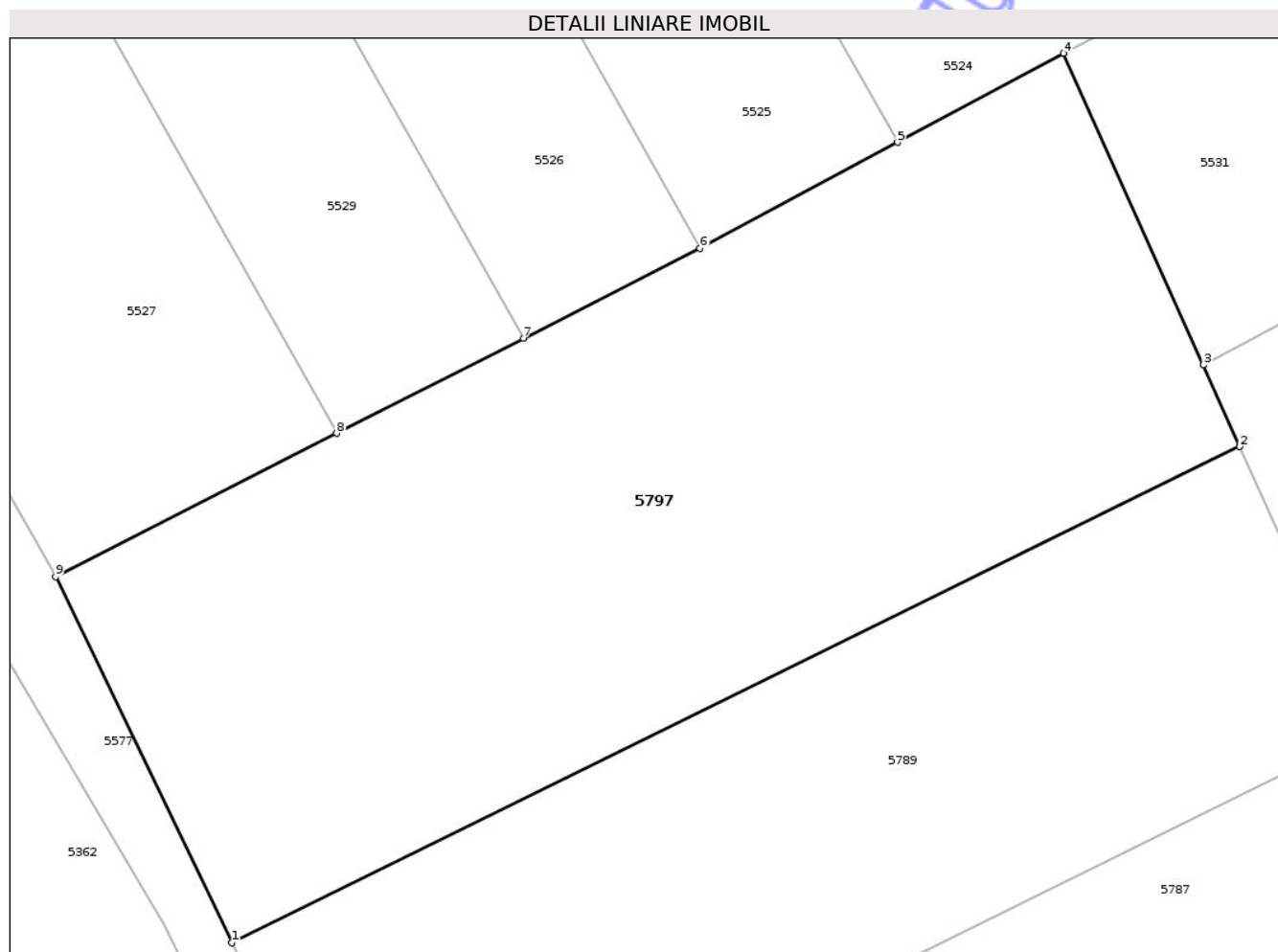
Inscrieri privind dezmembramintele dreptului de proprietate, drepturi reale de garanție și sarcini	Referințe
NU SUNT	

Anexa Nr. 1 La Partea I

Teren

Nr cadastral	Suprafața (mp)*	Observații / Referințe
	2.682	

* Suprafața este determinată în planul de proiecție Stereo 70.



Date referitoare la teren

Crt	Categorie folosință	Intra vilan	Suprafața (mp)	Tarla	Parcelă	Nr. topo	Observații / Referințe
1	arabil	NU	2.682	88/1	-	-	

Lungime Segmente

1) Valorile lungimilor segmentelor sunt obținute din proiecție în plan.

Punct început	X / Y	Punct sfârșit	X / Y	Lungime segment (** (m)
1	652.644,02 321.109,567	2	652.720,229 321.147,053	84.929
2	652.720,229 321.147,053	3	652.717,468 321.153,213	6.75
3	652.717,468 321.153,213	4	652.706,907 321.176,775	25.821
4	652.706,907 321.176,775	5	652.694,348 321.170,046	14.248
5	652.694,348 321.170,046	6	652.679,413 321.162,045	16.943

Punct început	X / Y	Punct sfârșit	X / Y	Lungime segment (** (m)
6	652.679,413 321.162,045	7	652.666,071 321.155,247	14.974
7	652.666,071 321.155,247	8	652.651,958 321.148,056	15.839
8	652.651,958 321.148,056	9	652.630,695 321.137,222	23.864
9	652.630,695 321.137,222	1	652.644,02 321.109,567	30.698

** Lungimile segmentelor sunt determinate în planul de proiecție Stereo 70 și sunt rotunjite la 1 milimetru.

*** Distanța dintre puncte este formată din segmente cumulate ce sunt mai mici decât valoarea 1 milimetru.

Neutilizabil în Circuitul Civil



DATE DESPRE IMOBILUL NR. 5798

Oficiul de Cadastru și Publicitate Imobiliară CALARASI
Biroul de Cadastru și Publicitate Imobiliară Calarasi

A. Partea I. Descrierea imobilului

TEREN Extravilan

Adresa: Jud. Calarasi

Nr. Crt	Nr cadastral Nr. topografic	Suprafața* (mp)	Observații / Referințe
A1		811	Sector cadastral:22 Teren neimprejmuit;

B. Partea II. Proprietari și acte

Inscrieri privitoare la dreptul de proprietate și alte drepturi reale	Referințe	
/		
Act Administrativ nr. 8077, din 28/11/2025 emis de Primaria Comunei Lupsanu;		
B1	Inscrierea provizorie, drept de PROPRIETATE, dobandit prin Lege, cota actuala 1/1, cota initiala 1/1 1) NEIDENTIFICAT NEIDENTIFICAT, Lipsa CNP	A1
Act Normativ nr. 7, din 24/06/1996 emis de PARLAMENTUL ROMANIEI;		
B2	Se noteaza mentiunea de proprietar neidentificat	A1

C. Partea III. SARCINI .

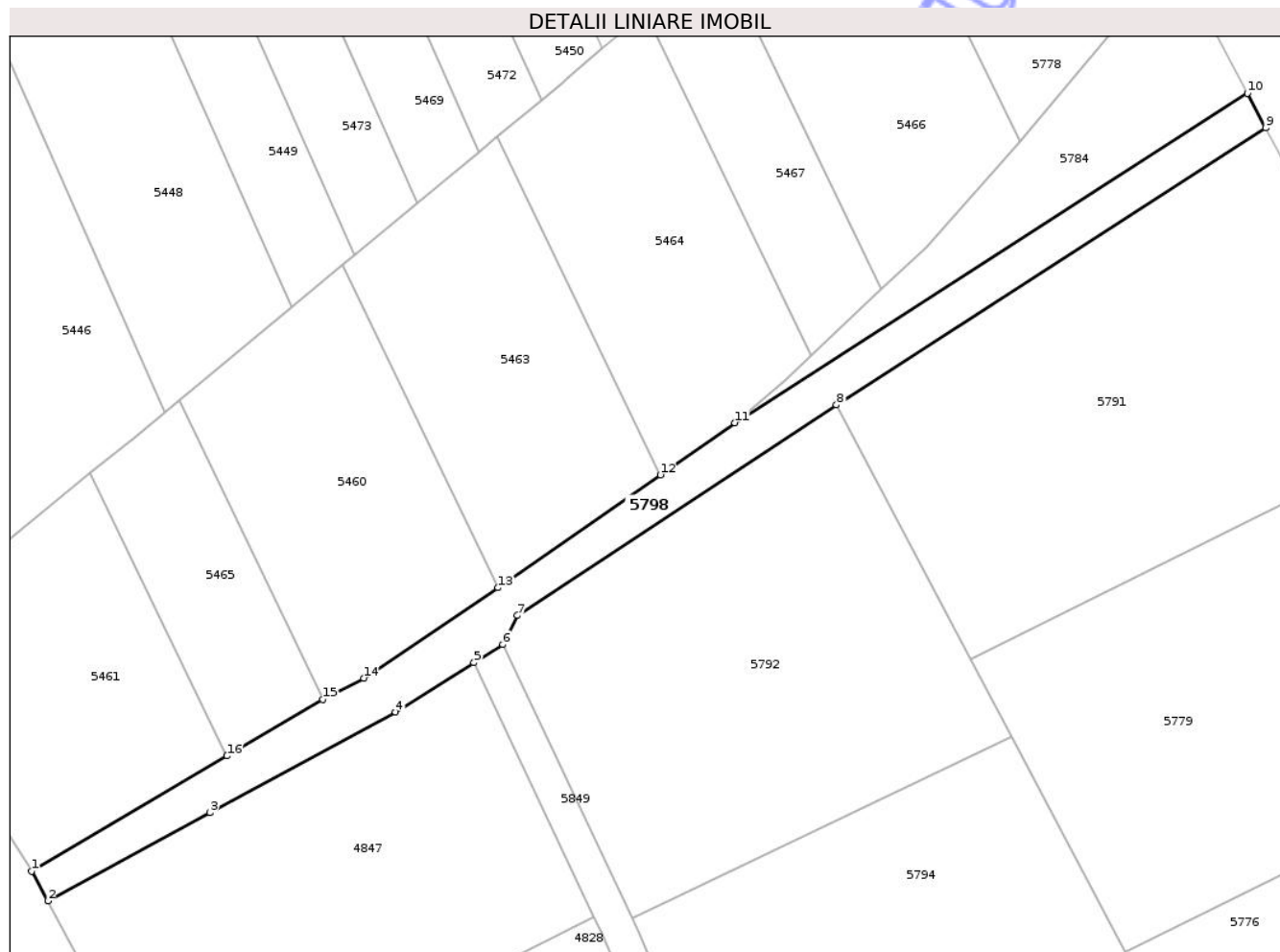
Inscrieri privind dezmembramintele dreptului de proprietate, drepturi reale de garanție și sarcini	Referințe
NU SUNT	

Anexa Nr. 1 La Partea I

Teren

Nr cadastral	Suprafața (mp)*	Observații / Referințe
	811	

* Suprafața este determinată în planul de proiecție Stereo 70.



Date referitoare la teren

Crt	Categorie folosință	Intra vilan	Suprafața (mp)	Tarla	Parcelă	Nr. topo	Observații / Referințe
1	drum	NU	811	88/1	-	-	drum

Lungime Segmente

1) Valorile lungimilor segmentelor sunt obținute din proiecție în plan.

Punct început	X / Y	Punct sfârșit	X / Y	Lungime segment (** (m)
1	652.904,169 321.361,9	2	652.906,077 321.358,385	3.999
2	652.906,077 321.358,385	3	652.925,263 321.368,795	21.828
3	652.925,263 321.368,795	4	652.947,19 321.380,693	24.947
4	652.947,19 321.380,693	5	652.956,476 321.386,522	10.964
5	652.956,476 321.386,522	6	652.959,891 321.388,666	4.032

Punct început	X / Y	Punct sfârșit	X / Y	Lungime segment (** (m)
6	652.959,891 321.388,666	7	652.961,62 321.392,089	3.835
7	652.961,62 321.392,089	8	652.999,361 321.416,966	45.202
8	652.999,361 321.416,966	9	653.050,12 321.449,702	60.4
9	653.050,12 321.449,702	10	653.047,966 321.453,784	4.615
10	653.047,966 321.453,784	11	652.987,34 321.414,856	72.048
11	652.987,34 321.414,856	12	652.978,521 321.408,721	10.743
12	652.978,521 321.408,721	13	652.959,336 321.395,373	23.372
13	652.959,336 321.395,373	14	652.943,426 321.384,698	19.159
14	652.943,426 321.384,698	15	652.938,603 321.382,19	5.436
15	652.938,603 321.382,19	16	652.927,266 321.375,51	13.159
16	652.927,266 321.375,51	1	652.904,169 321.361,9	26.809

** Lungimile segmentelor sunt determinate în planul de proiecție Stereo 70 și sunt rotunjite la 1 milimetru.

*** Distanța dintre puncte este formată din segmente cumulate ce sunt mai mici decât valoarea 1 milimetru.

**DATE DESPRE IMOBILUL NR. 5799**

Oficiul de Cadastru și Publicitate Imobiliară CALARASI
Biroul de Cadastru și Publicitate Imobiliară Calarasi

A. Partea I. Descrierea imobilului

TEREN Extravilan

Adresa: Jud. Calarasi

Nr. Crt	Nr cadastral Nr. topografic	Suprafața* (mp)	Observații / Referințe
A1		500	Sector cadastral:23 Teren neimprejmuit;

B. Partea II. Proprietari și acte

Inscrieri privitoare la dreptul de proprietate și alte drepturi reale	Referințe
/	
Act Administrativ nr. 45969, din 12/12/1994 emis de CJSIPT CALARASI;	
B1	A1
Intabulare, drept de PROPRIETATE, dobandit prin Constituire, cota actuala 1/1, cota initiala 1/1 1) ANDREI GH. STAN , Lipsa CNP	

C. Partea III. SARCINI .

Inscrieri privind dezmembramintele dreptului de proprietate, drepturi reale de garanție și sarcini	Referințe
NU SUNT	

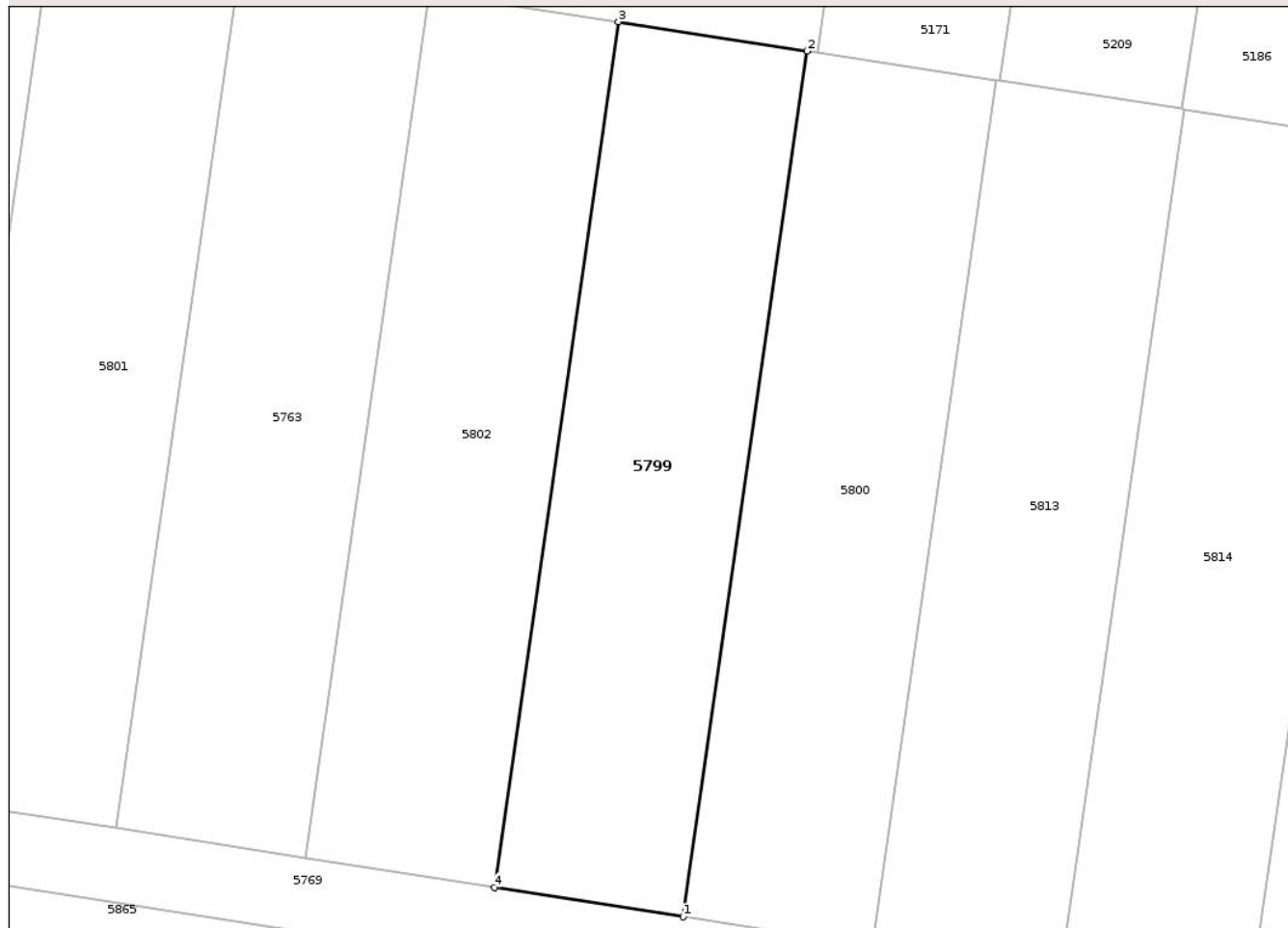
Anexa Nr. 1 La Partea I

Teren

Nr cadastral	Suprafața (mp)*	Observații / Referințe
	500	

* Suprafața este determinată în planul de proiecție Stereo 70.

DETALII LINIARE IMOBIL



Date referitoare la teren

Crt	Categorie folosință	Intra vilan	Suprafața (mp)	Tarla	Parcelă	Nr. topo	Observații / Referințe
1	vie	NU	500	120/3	169	-	

Lungime Segmente

1) Valorile lungimilor segmentelor sunt obținute din proiecție în plan.

Punct început	X / Y	Punct sfârșit	X / Y	Lungime segment (** (m)
1	659.372,641 321.016,999	2	659.379,433 321.064,345	47.831
2	659.379,433 321.064,345	3	659.369,1 321.065,944	10.456
3	659.369,1 321.065,944	4	659.362,31 321.018,613	47.816
4	659.362,31 321.018,613	1	659.372,641 321.016,999	10.456

** Lungimile segmentelor sunt determinate în planul de proiecție Stereo 70 și sunt rotunjite la 1 milimetru.

*** Distanţa dintre puncte este formată din segmente cumulate ce sunt mai mici decât valoarea 1 milimetru.

Neutilizabil în Circuitul
Civil

**DATE DESPRE IMOBILUL NR. 5800**

Oficiul de Cadastru și Publicitate Imobiliară CALARASI
Biroul de Cadastru și Publicitate Imobiliară Calarasi

A. Partea I. Descrierea imobilului

TEREN Extravilan

Adresa: Jud. Calarasi

Nr. Crt	Nr cadastral Nr. topografic	Suprafața* (mp)	Observații / Referințe
A1		500	Sector cadastral:23 Teren neimprejmuit;

B. Partea II. Proprietari și acte

Inscrieri privitoare la dreptul de proprietate și alte drepturi reale	Referințe
/	
Act Administrativ nr. 46080, din 31/01/1995 emis de CJSIPT CALARASI;	
B1	A1
Intabulare, drept de PROPRIETATE, dobandit prin Reconstituire, cota actuala 1/1, cota initiala 1/1	
1) CAZACU VASILE, Lipsa CNP	

C. Partea III. SARCINI .

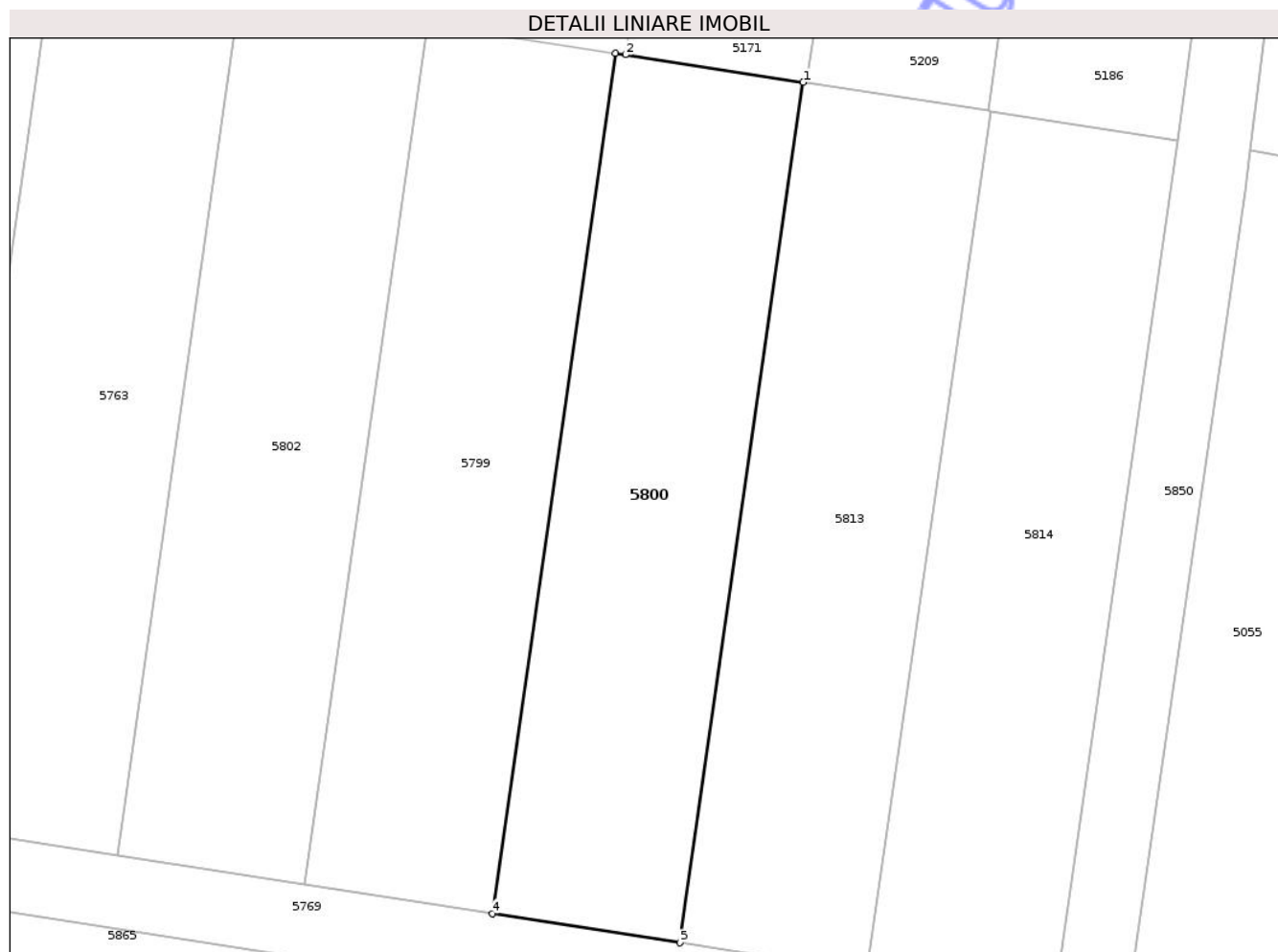
Inscrieri privind dezmembramintele dreptului de proprietate, drepturi reale de garanție și sarcini	Referințe
NU SUNT	

Anexa Nr. 1 La Partea I

Teren

Nr cadastral	Suprafața (mp)*	Observații / Referințe
	500	

* Suprafața este determinată în planul de proiecție Stereo 70.



Date referitoare la teren

Crt	Categorie folosință	Intra vilan	Suprafața (mp)	Tarla	Parcelă	Nr. topo	Observații / Referințe
1	arabil	NU	500	120/3	168	-	

Lungime Segmente

1) Valorile lungimilor segmentelor sunt obținute din proiecție în plan.

Punct început	X / Y	Punct sfârșit	X / Y	Lungime segment (** (m)
1	659.389,762 321.062,747	2	659.379,979 321.064,261	9.899
2	659.379,979 321.064,261	3	659.379,433 321.064,345	0.552
3	659.379,433 321.064,345	4	659.372,641 321.016,999	47.831
4	659.372,641 321.016,999	5	659.382,968 321.015,386	10.452
5	659.382,968 321.015,386	1	659.389,762 321.062,747	47.846

** Lungimile segmentelor sunt determinate în planul de proiecție Stereo 70 și sunt rotunjite la 1 milimetru.

*** Distanța dintre puncte este formată din segmente cumulate ce sunt mai mici decât valoarea 1 milimetru.

Neutilizabil în Circuitul
Civil

**DATE DESPRE IMOBILUL NR. 5801**

Oficiul de Cadastru și Publicitate Imobiliară CALARASI
Biroul de Cadastru și Publicitate Imobiliară Calarasi

A. Partea I. Descrierea imobilului

TEREN Extravilan

Adresa: Jud. Calarasi

Nr. Crt	Nr cadastral Nr. topografic	Suprafața* (mp)	Observații / Referințe
A1		500	Sector cadastral:23 Teren neimprejmuit;

B. Partea II. Proprietari și acte

Inscrieri privitoare la dreptul de proprietate și alte drepturi reale	Referințe
/	
Act Administrativ nr. 46482, din 23/11/1995 emis de CJSIPT CALARASI;	
B1	A1
Intabulare, drept de PROPRIETATE, dobandit prin Reconstituire, cota actuala 1/1, cota initiala 1/1	
1) GUGIU GHERGHINA, Lipsa CNP	

C. Partea III. SARCINI .

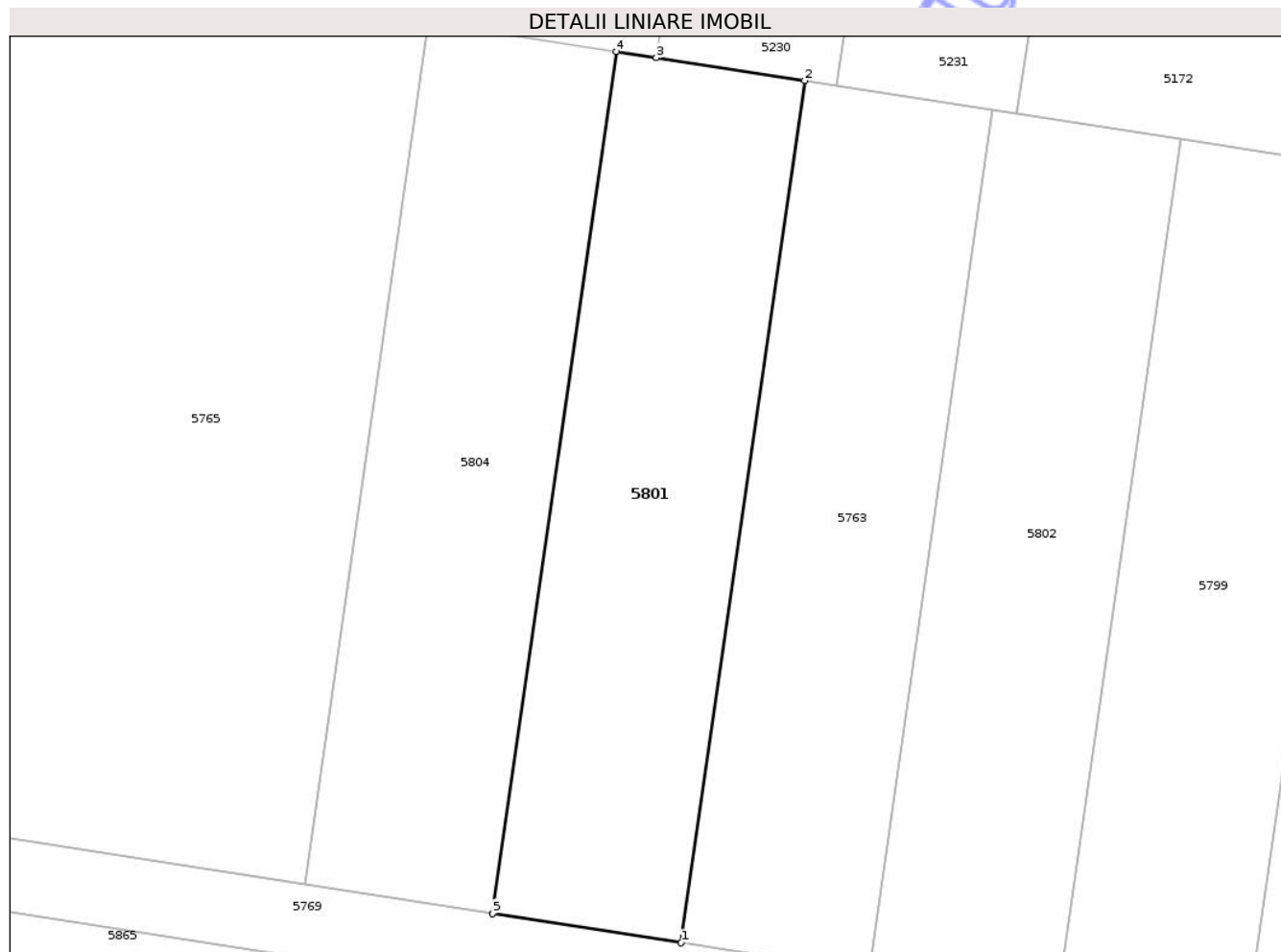
Inscrieri privind dezmembramintele dreptului de proprietate, drepturi reale de garanție și sarcini	Referințe
NU SUNT	

Anexa Nr. 1 La Partea I

Teren

Nr cadastral	Suprafața (mp)*	Observații / Referințe
	500	

* Suprafața este determinată în planul de proiecție Stereo 70.



Date referitoare la teren

Crt	Categorie folosință	Intra vilan	Suprafața (mp)	Tarla	Parcelă	Nr. topo	Observații / Referințe
1	vie	NU	500	120/3	174	-	

Lungime Segmente

1) Valorile lungimilor segmentelor sunt obținute din proiecție în plan.

Punct început	X / Y	Punct sfârșit	X / Y	Lungime segment (** (m)
1	659.341,639 321.021,842	2	659.348,425 321.069,144	47.786
2	659.348,425 321.069,144	3	659.340,282 321.070,404	8.24
3	659.340,282 321.070,404	4	659.338,083 321.070,744	2.225
4	659.338,083 321.070,744	5	659.331,299 321.023,457	47.771
5	659.331,299 321.023,457	1	659.341,639 321.021,842	10.465

** Lungimile segmentelor sunt determinate în planul de proiecție Stereo 70 și sunt rotunjite la 1 milimetru.

*** Distanța dintre puncte este formată din segmente cumulate ce sunt mai mici decât valoarea 1 milimetru.

Neutilizabil în Circuitul
Civil

**DATE DESPRE IMOBILUL NR. 5802**

Oficiul de Cadastru și Publicitate Imobiliară CALARASI
Biroul de Cadastru și Publicitate Imobiliară Calarasi

A. Partea I. Descrierea imobilului

TEREN Extravilan

Adresa: Jud. Calarasi

Nr. Crt	Nr cadastral Nr. topografic	Suprafața* (mp)	Observații / Referințe
A1		500	Sector cadastral:23 Teren neimprejmuit;

B. Partea II. Proprietari și acte

Inscrieri privitoare la dreptul de proprietate și alte drepturi reale	Referințe
/	
Act Administrativ nr. 47733, din 18/08/1997 emis de CJSIPT CALARASI;	
B1	A1
Intabulare, drept de PROPRIETATE, dobandit prin Reconstituire, cota actuala 1/1, cota initiala 1/1	
1) JERLAIANU GHERGHINA, Lipsa CNP	

C. Partea III. SARCINI .

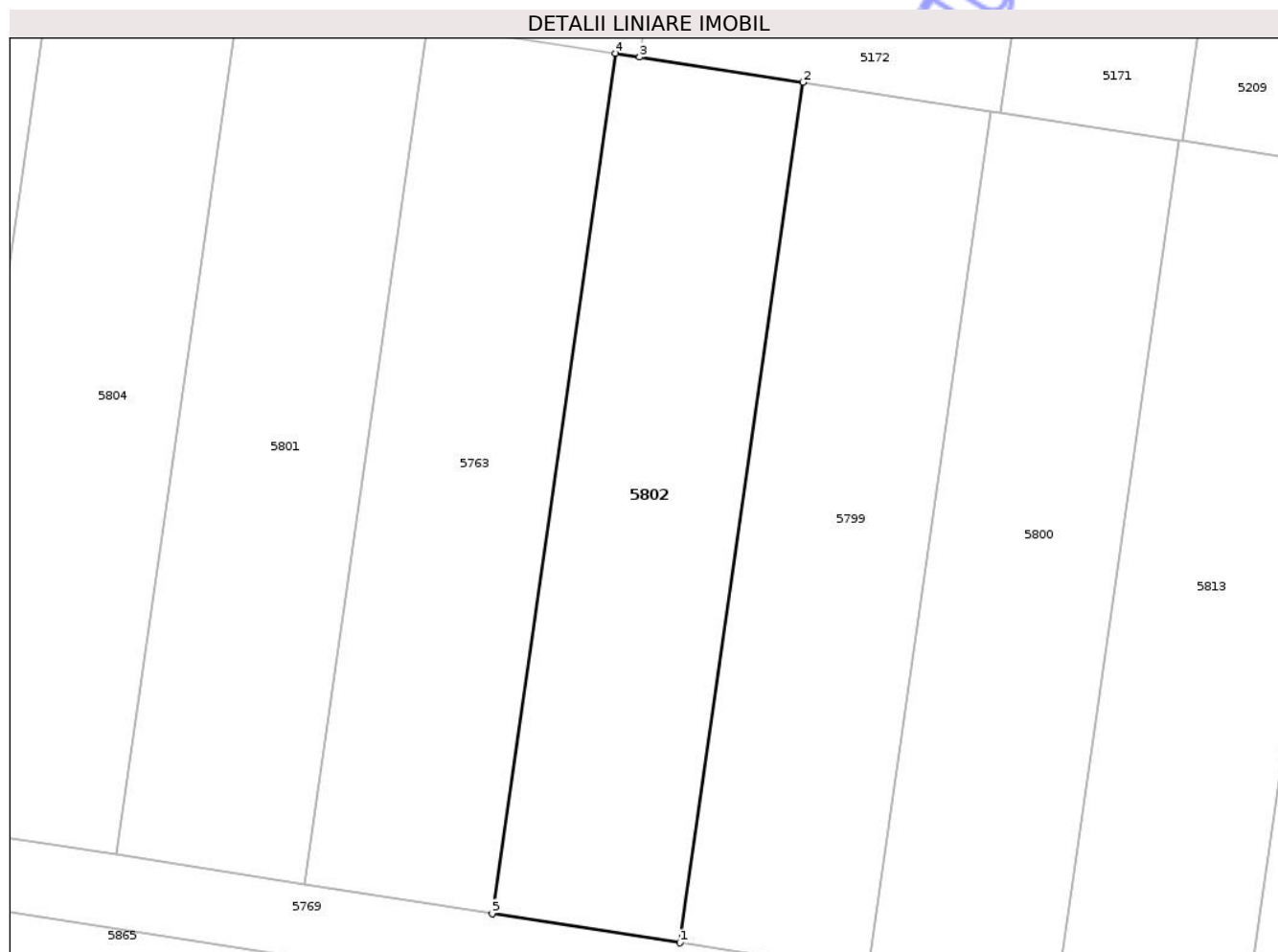
Inscrieri privind dezmembramintele dreptului de proprietate, drepturi reale de garanție și sarcini	Referințe
NU SUNT	

Anexa Nr. 1 La Partea I

Teren

Nr cadastral	Suprafața (mp)*	Observații / Referințe
	500	

* Suprafața este determinată în planul de proiecție Stereo 70.



Date referitoare la teren

Crt	Categorie folosință	Intra vilan	Suprafața (mp)	Tarla	Parcelă	Nr. topo	Observații / Referințe
1	vie	NU	500	120/3	171	-	

Lungime Segmente

1) Valorile lungimilor segmentelor sunt obținute din proiecție în plan.

Punct început	X / Y	Punct sfârșit	X / Y	Lungime segment (** (m)
1	659.362,31 321.018,613	2	659.369,1 321.065,944	47.816
2	659.369,1 321.065,944	3	659.360,092 321.067,338	9.115
3	659.360,092 321.067,338	4	659.358,764 321.067,544	1.344
4	659.358,764 321.067,544	5	659.351,976 321.020,227	47.801
5	659.351,976 321.020,227	1	659.362,31 321.018,613	10.459

** Lungimile segmentelor sunt determinate în planul de proiecție Stereo 70 și sunt rotunjite la 1 milimetru.

*** Distanța dintre puncte este formată din segmente cumulate ce sunt mai mici decât valoarea 1 milimetru.

Neutilizabil în Circuitul
Civil

**DATE DESPRE IMOBILUL NR. 5803**

Oficiul de Cadastru și Publicitate Imobiliară CALARASI
Biroul de Cadastru și Publicitate Imobiliară Calarasi

A. Partea I. Descrierea imobilului

TEREN Extravilan

Nr. CF vechi:89

Nr. cadastral vechi:150

Adresa: Jud. Calarasi

Nr. Crt	Nr cadastral Nr. topografic	Suprafața* (mp)	Observații / Referințe
A1	21182	500	Sector cadastral:23 Teren neimprejmuit;

B. Partea II. Proprietari și acte

Inscrieri privitoare la dreptul de proprietate și alte drepturi reale	Referințe
243 / 05/04/2001	
Act Notarial nr. 2407, din 27/10/2000 emis de BNP NICULAE TIGANILA;	
B1	A1
Intabulare, drept de PROPRIETATE, dobandit prin Conventie, cota actuala 1/1, cota initiala 1/1	
1) DOBRE VASILE, - sot	
2) DOBRE ANICA, - sotie; Lipsa CNP	
OBSERVATII: (provenita din conversia CF 89)	

C. Partea III. SARCINI .

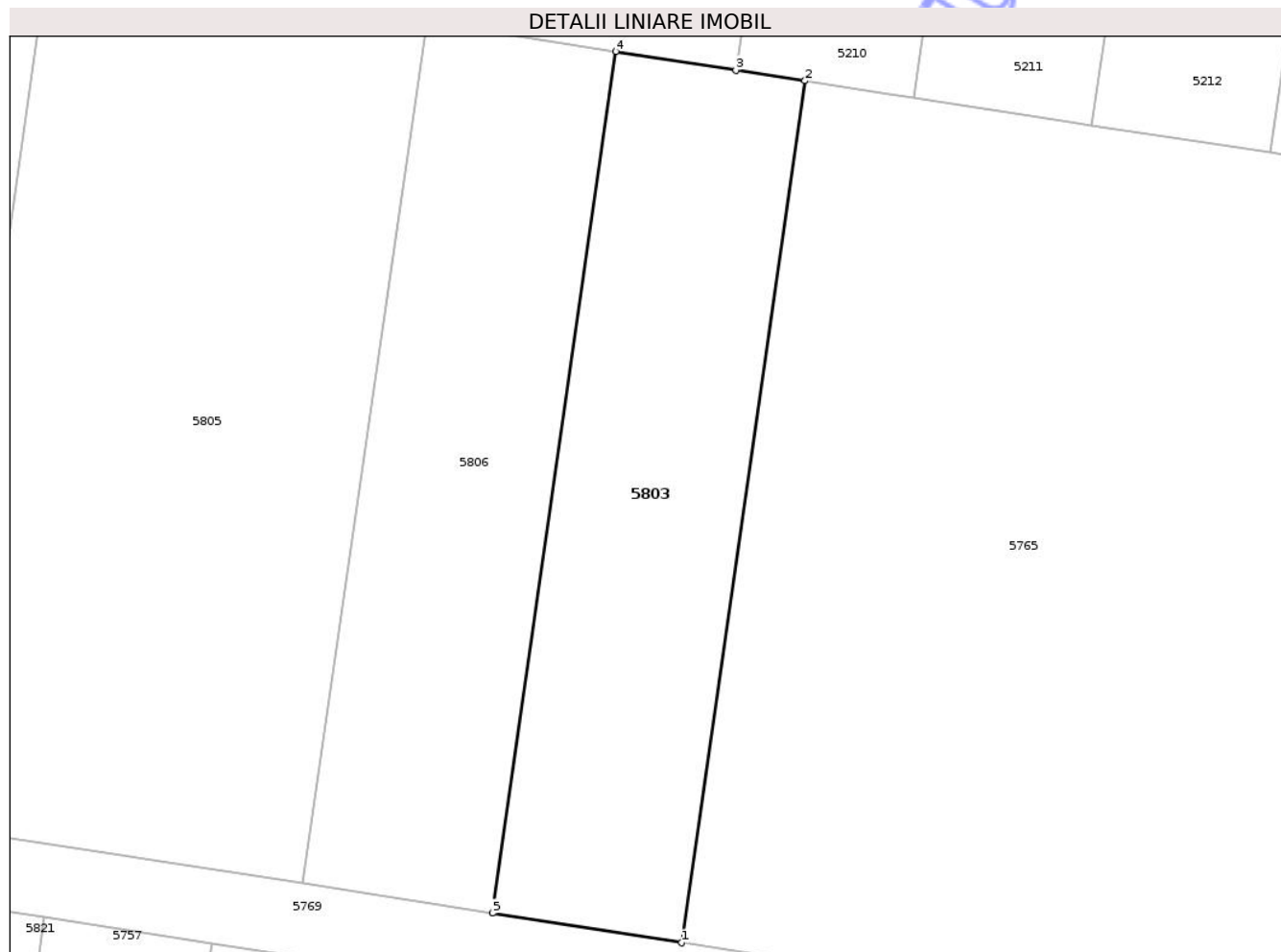
Inscrieri privind dezmembramentele dreptului de proprietate, drepturi reale de garanție și sarcini	Referințe
NU SUNT	

Anexa Nr. 1 La Partea I

Teren

Nr cadastral	Suprafața (mp)*	Observații / Referințe
21182	500	

* Suprafața este determinată în planul de proiecție Stereo 70.



Date referitoare la teren

Crt	Categorie folosință	Intra vilan	Suprafața (mp)	Tarla	Parcelă	Nr. topo	Observații / Referințe
1	vie	NU	500	120/3	180	-	

Lungime Segmente

1) Valorile lungimilor segmentelor sunt obținute din proiecție în plan.

Punct început	X / Y	Punct sfârșit	X / Y	Lungime segment (** (m)
1	659.258,823 321.034,779	2	659.265,592 321.081,963	47.667
2	659.265,592 321.081,963	3	659.261,804 321.082,549	3.833
3	659.261,804 321.082,549	4	659.255,223 321.083,567	6.659
4	659.255,223 321.083,567	5	659.248,457 321.036,398	47.652
5	659.248,457 321.036,398	1	659.258,823 321.034,779	10.492

** Lungimile segmentelor sunt determinate în planul de proiecție Stereo 70 și sunt rotunjite la 1 milimetru.

*** Distanța dintre puncte este formată din segmente cumulate ce sunt mai mici decât valoarea 1 milimetru.

Neutilizabil în Circuitul
Civil

**DATE DESPRE IMOBILUL NR. 5804**

Oficiul de Cadastru și Publicitate Imobiliară CALARASI
Biroul de Cadastru și Publicitate Imobiliară Calarasi

A. Partea I. Descrierea imobilului

TEREN Extravilan

Adresa: Jud. Calarasi

Nr. Crt	Nr cadastral Nr. topografic	Suprafața* (mp)	Observații / Referințe
A1		500	Sector cadastral:23 Teren neimprejmuit;

B. Partea II. Proprietari și acte

Inscrieri privitoare la dreptul de proprietate și alte drepturi reale	Referințe
/	
Act Administrativ nr. 45971, din 12/12/1994 emis de CJSIPT CALARASI;	
B1	A1
Intabulare, drept de PROPRIETATE, dobandit prin Reconstituire, cota actuala 1/1, cota initiala 1/1	
1) NICOLAE N. VOICA, Lipsa CNP	

C. Partea III. SARCINI .

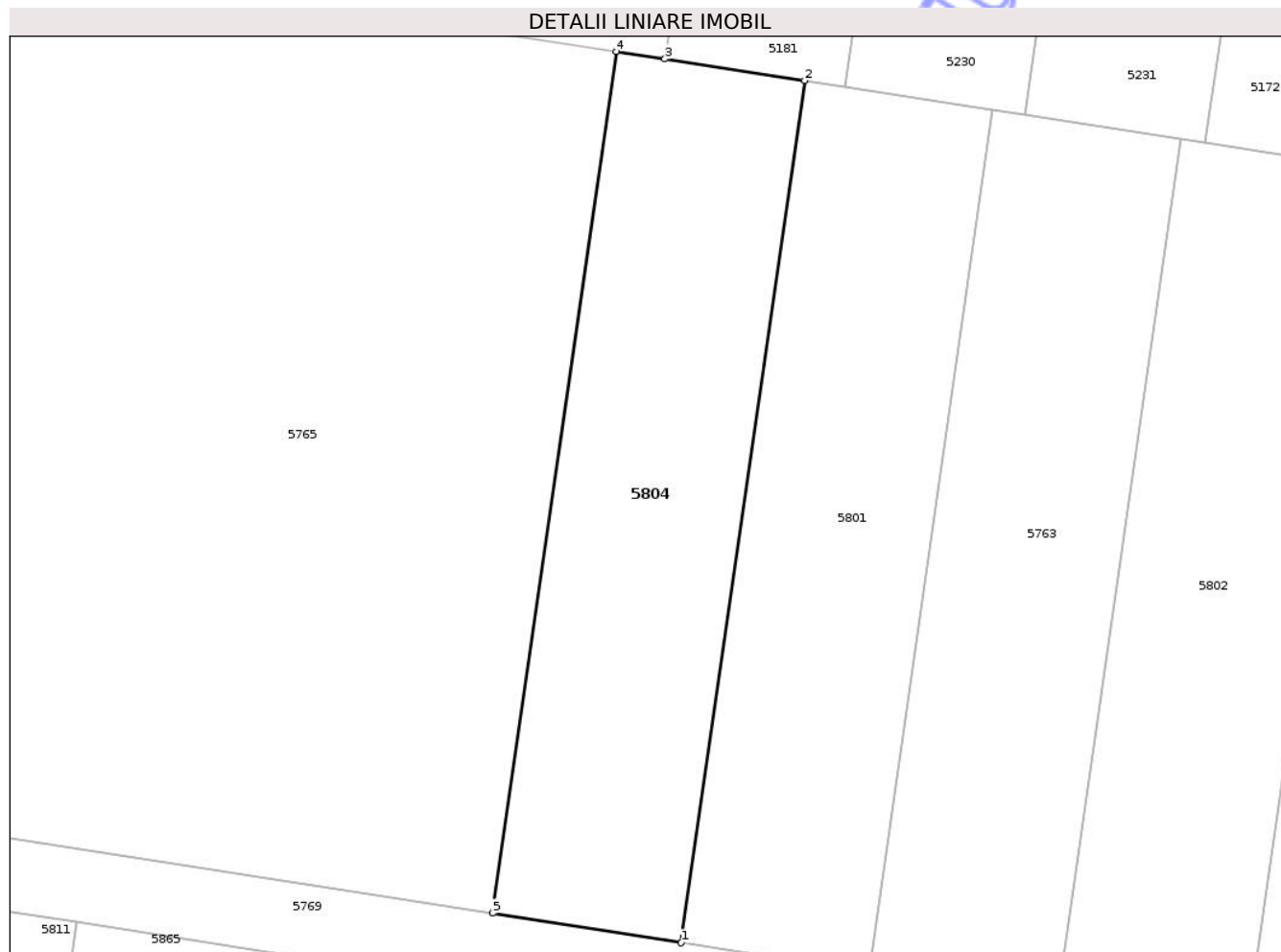
Inscrieri privind dezmembramintele dreptului de proprietate, drepturi reale de garanție și sarcini	Referințe
NU SUNT	

Anexa Nr. 1 La Partea I

Teren

Nr cadastral	Suprafața (mp)*	Observații / Referințe
	500	

* Suprafața este determinată în planul de proiecție Stereo 70.



Date referitoare la teren

Crt	Categorie folosință	Intra vilan	Suprafața (mp)	Tarla	Parcelă	Nr. topo	Observații / Referințe
1	vie	NU	500	120/3	175	-	

Lungime Segmente

1) Valorile lungimilor segmentelor sunt obținute din proiecție în plan.

Punct început	X / Y	Punct sfârșit	X / Y	Lungime segment (** (m)
1	659.331,299 321.023,457	2	659.338,083 321.070,744	47.771
2	659.338,083 321.070,744	3	659.330,407 321.071,932	7.767
3	659.330,407 321.071,932	4	659.327,737 321.072,346	2.702
4	659.327,737 321.072,346	5	659.320,955 321.025,073	47.757
5	659.320,955 321.025,073	1	659.331,299 321.023,457	10.469

** Lungimile segmentelor sunt determinate în planul de proiecție Stereo 70 și sunt rotunjite la 1 milimetru.

*** Distanța dintre puncte este formată din segmente cumulate ce sunt mai mici decât valoarea 1 milimetru.

Neutilizabil în Circuitul
Civil

**DATE DESPRE IMOBILUL NR. 5805**

Oficiul de Cadastru și Publicitate Imobiliară CALARASI
Biroul de Cadastru și Publicitate Imobiliară Calarasi

A. Partea I. Descrierea imobilului

TEREN Extravilan

Adresa: Jud. Calarasi

Nr. Crt	Nr cadastral Nr. topografic	Suprafața* (mp)	Observații / Referințe
A1		1.000	Sector cadastral:23 Teren neimprejmuit;

B. Partea II. Proprietari și acte

Inscrieri privitoare la dreptul de proprietate și alte drepturi reale	Referințe
/	
Act Administrativ nr. 47379, din 29/10/1996 emis de CJSIPT CALARASI;	
B1	A1
Intabulare, drept de PROPRIETATE, dobandit prin Reconstituire, cota actuala 1/1, cota initiala 1/1	
1) BUCUR V. GHEORGHE, Lipsa CNP	

C. Partea III. SARCINI .


Inscrieri privind dezmembramintele dreptului de proprietate, drepturi reale de garanție și sarcini	Referințe
NU SUNT	

Anexa Nr. 1 La Partea I

Teren

Nr cadastral	Suprafața (mp)*	Observații / Referințe
	1.000	

* Suprafața este determinată în planul de proiecție Stereo 70.



Date referitoare la teren

Crt	Categorie folosință	Intra vilan	Suprafața (mp)	Tarla	Parcelă	Nr. topo	Observații / Referințe
1	vie	NU	1.000	120/3	182	-	

Lungime Segmente

1) Valorile lungimilor segmentelor sunt obținute din proiecție în plan.

Punct început	X / Y	Punct sfârșit	X / Y	Lungime segment (** (m)
1	659.238,087 321.038,018	2	659.244,852 321.085,173	47.638
2	659.244,852 321.085,173	3	659.242,37 321.085,557	2.512
3	659.242,37 321.085,557	4	659.232,682 321.087,056	9.803
4	659.232,682 321.087,056	5	659.224,099 321.088,384	8.685
5	659.224,099 321.088,384	6	659.217,339 321.041,26	47.606

Punct început	X / Y	Punct sfârșit	X / Y	Lungime segment (** (m)
6	659.217,339 321.041,26	1	659.238,087 321.038,018	21.0

** Lungimile segmentelor sunt determinate în planul de proiecție Stereo 70 și sunt rotunjite la 1 milimetru.

*** Distanța dintre puncte este formată din segmente cumulate ce sunt mai mici decât valoarea 1 milimetru.

Neutilizabil în Circuitul Civil

**DATE DESPRE IMOBILUL NR. 5806**

Oficiul de Cadastru și Publicitate Imobiliară CALARASI
Biroul de Cadastru și Publicitate Imobiliară Calarasi

A. Partea I. Descrierea imobilului

TEREN Extravilan

Adresa: Jud. Calarasi

Nr. Crt	Nr cadastral Nr. topografic	Suprafața* (mp)	Observații / Referințe
A1		500	Sector cadastral:23 Teren neimprejmuit;

B. Partea II. Proprietari și acte

Inscrieri privitoare la dreptul de proprietate și alte drepturi reale	Referințe
/	
Act Administrativ nr. 46794, din 27/06/1996 emis de CJSIPT CALARASI;	
B1	A1
Intabulare, drept de PROPRIETATE, dobandit prin Constituire, cota actuala 1/1, cota initiala 1/1 1) POPESCU P. VASILE, Lipsa CNP	

C. Partea III. SARCINI .

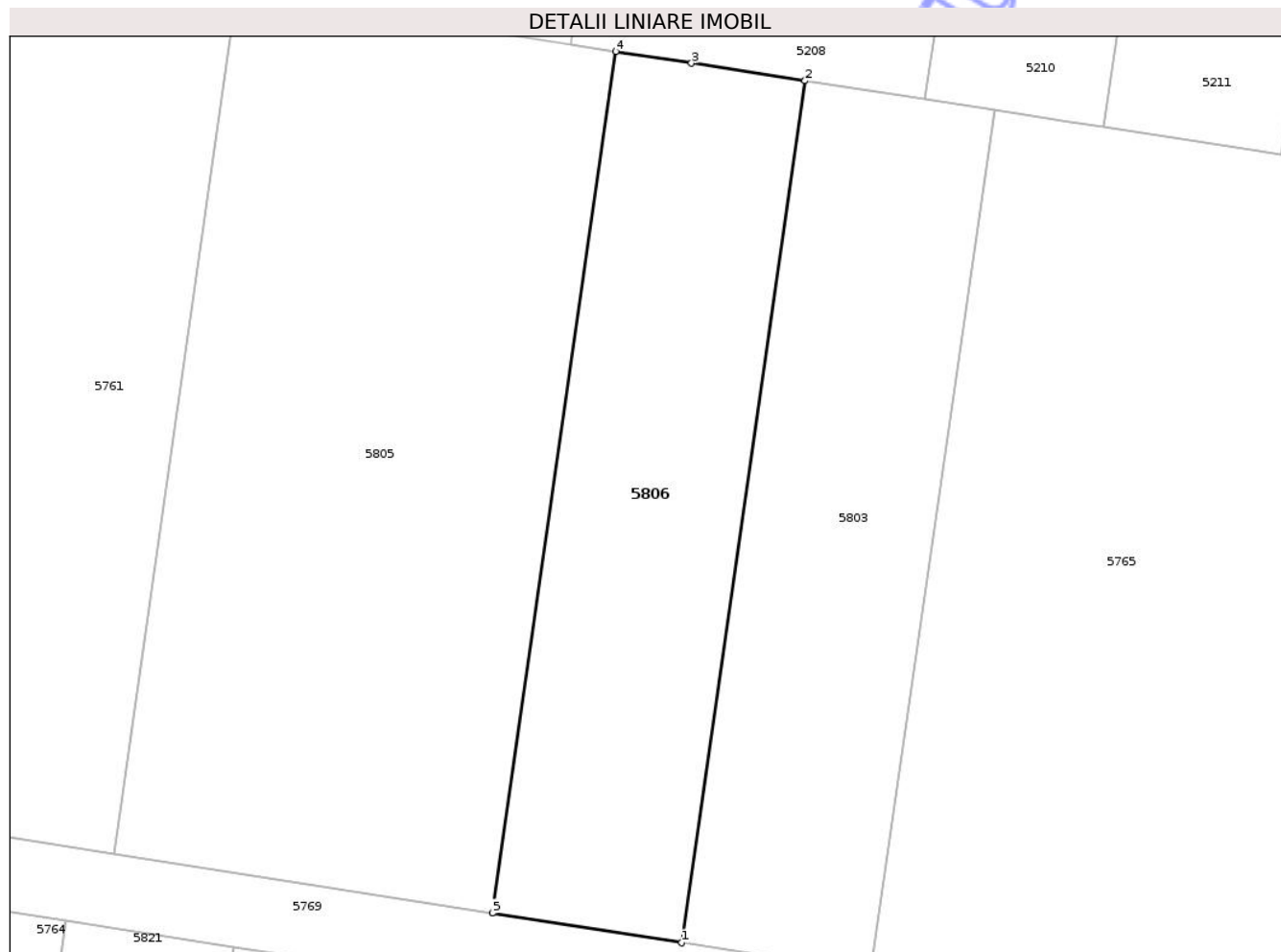
Inscrieri privind dezmembramintele dreptului de proprietate, drepturi reale de garanție și sarcini	Referințe
NU SUNT	

Anexa Nr. 1 La Partea I

Teren

Nr cadastral	Suprafața (mp)*	Observații / Referințe
	500	

* Suprafața este determinată în planul de proiecție Stereo 70.



Date referitoare la teren

Crt	Categorie folosință	Intra vilan	Suprafața (mp)	Tarla	Parcelă	Nr. topo	Observații / Referințe
1	vie	NU	500	120/3	181	-	

Lungime Segmente

1) Valorile lungimilor segmentelor sunt obținute din proiecție în plan.

Punct început	X / Y	Punct sfârșit	X / Y	Lungime segment (** (m)
1	659.248,457 321.036,398	2	659.255,223 321.083,567	47.652
2	659.255,223 321.083,567	3	659.249,004 321.084,53	6.293
3	659.249,004 321.084,53	4	659.244,852 321.085,173	4.201
4	659.244,852 321.085,173	5	659.238,087 321.038,018	47.638
5	659.238,087 321.038,018	1	659.248,457 321.036,398	10.496

** Lungimile segmentelor sunt determinate în planul de proiecție Stereo 70 și sunt rotunjite la 1 milimetru.

*** Distanța dintre puncte este formată din segmente cumulate ce sunt mai mici decât valoarea 1 milimetru.

Neutilizabil în Circuitul
Civil

**DATE DESPRE IMOBILUL NR. 5807**

Oficiul de Cadastru și Publicitate Imobiliară CALARASI
Biroul de Cadastru și Publicitate Imobiliară Calarasi

A. Partea I. Descrierea imobilului

TEREN Extravilan

Adresa: Jud. Calarasi

Nr. Crt	Nr cadastral Nr. topografic	Suprafața* (mp)	Observații / Referințe
A1	23537	500	Sector cadastral:23 Teren neimprejmuit;

B. Partea II. Proprietari și acte

Inscrieri privitoare la dreptul de proprietate și alte drepturi reale	Referințe	
24133 / 21/04/2021		
Act Notarial nr. 24, din 08/07/2020 emis de BIN TEROVAN MARIA MAGDALENA (C.M.);		
B2	Intabulare, drept de PROPRIETATE, dobandit prin Succesiune, cota actuala 1/3, cota initiala 1/3 1) RADU GHEORGHE	A1
65098 / 15/11/2022		
Act Notarial nr. 1952, din 15/11/2022 emis de BIN ȚIGĂNILĂ Niculae;		
B6	Intabulare, drept de PROPRIETATE, dobandit prin Iesire Din Indiviziune, cota actuala 2/3, cota initiala 2/3 1) RADU GHEORGHE	A1

C. Partea III. SARCINI .

Inscrieri privind dezmembramintele dreptului de proprietate, drepturi reale de garanție și sarcini	Referințe
NU SUNT	

Anexa Nr. 1 La Partea I

Teren

Nr cadastral	Suprafața (mp)*	Observații / Referințe
23537	500	

* Suprafața este determinată în planul de proiecție Stereo 70.



Date referitoare la teren

Crt	Categorie folosință	Intra vilan	Suprafața (mp)	Tarla	Parcelă	Nr. topo	Observații / Referințe
1	vie	NU	500	120/3	202	-	

Lungime Segmente

1) Valorile lungimilor segmentelor sunt obținute din proiecție în plan.

Punct început	X / Y	Punct sfârșit	X / Y	Lungime segment (** (m)
1	659.242,174 321.033,331	2	659.234,208 320.979,635	54.284
2	659.234,208 320.979,635	3	659.242,254 320.978,238	8.166
3	659.242,254 320.978,238	4	659.243,273 320.978,061	1.034
4	659.243,273 320.978,061	5	659.251,262 321.031,912	54.44
5	659.251,262 321.031,912	1	659.242,174 321.033,331	9.198

** Lungimile segmentelor sunt determinate în planul de proiecție Stereo 70 și sunt rotunjite la 1 milimetru.

*** Distanța dintre puncte este formată din segmente cumulate ce sunt mai mici decât valoarea 1 milimetru.

Neutilizabil în Circuitul
Civil

**DATE DESPRE IMOBILUL NR. 5808**

Oficiul de Cadastru și Publicitate Imobiliară CALARASI
Biroul de Cadastru și Publicitate Imobiliară Calarasi

A. Partea I. Descrierea imobilului

TEREN Extravilan

Adresa: Jud. Calarasi

Nr. Crt	Nr cadastral Nr. topografic	Suprafața* (mp)	Observații / Referințe
A1		500	Sector cadastral:23 Teren neimprejmuit;

B. Partea II. Proprietari și acte

Inscrieri privitoare la dreptul de proprietate și alte drepturi reale	Referințe
/	
Act Administrativ nr. 46197, din 21/02/1995 emis de CJSIPT CALARASI;	
B1	A1
Intabulare, drept de PROPRIETATE, dobandit prin Reconstituire, cota actuala 1/1, cota initiala 1/1	
1) HUZU M. GHEORGHE, Lipsa CNP	

C. Partea III. SARCINI .

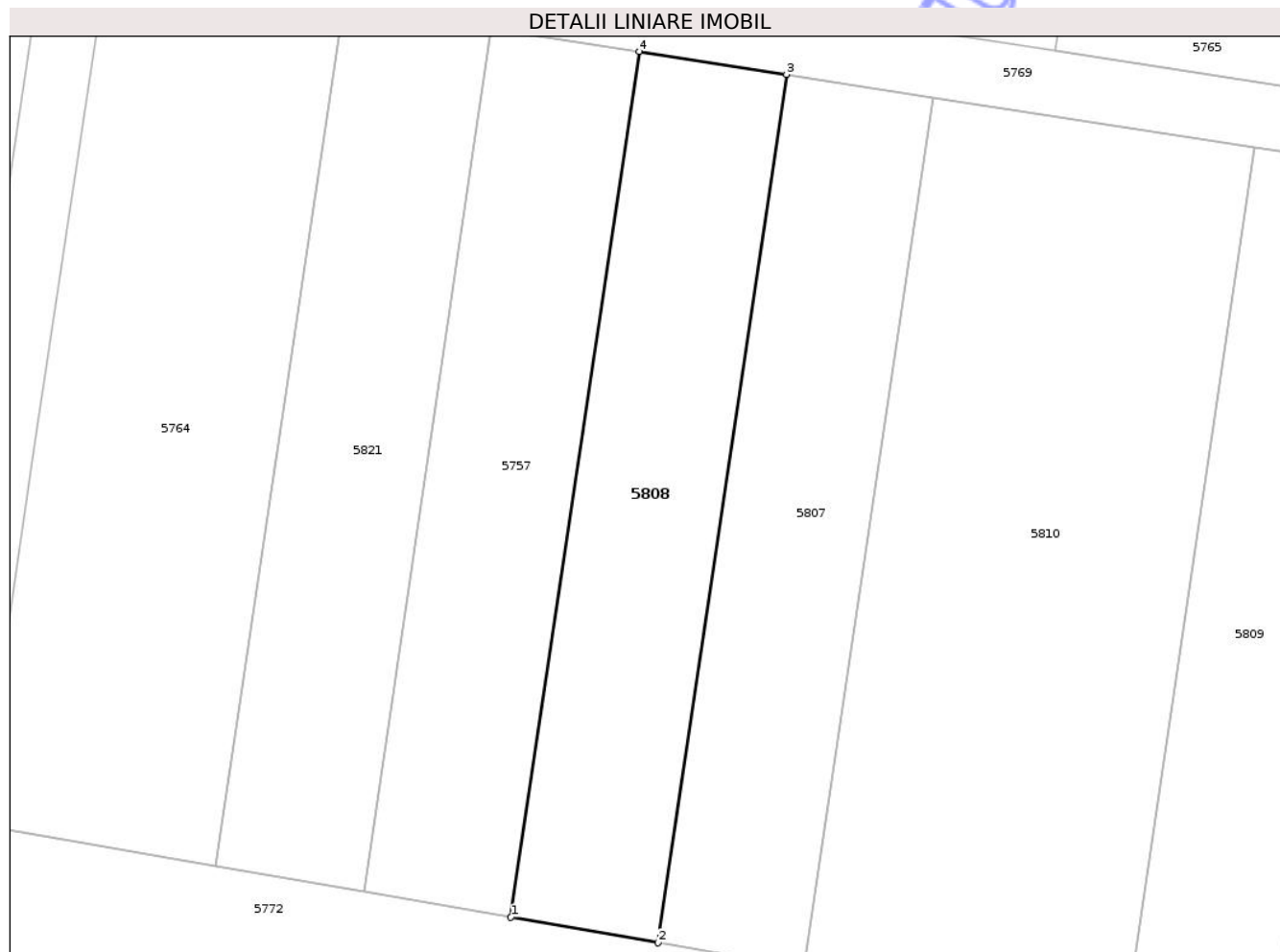
Inscrieri privind dezmembramintele dreptului de proprietate, drepturi reale de garanție și sarcini	Referințe
NU SUNT	

Anexa Nr. 1 La Partea I

Teren

Nr cadastral	Suprafața (mp)*	Observații / Referințe
	500	

* Suprafața este determinată în planul de proiecție Stereo 70.



Date referitoare la teren

Crt	Categorie folosință	Intra vilan	Suprafața (mp)	Tarla	Parcelă	Nr. topo	Observații / Referințe
1	vie	NU	500	120/3	203	-	

Lungime Segmente

1) Valorile lungimilor segmentelor sunt obținute din proiecție în plan.

Punct început	X / Y	Punct sfârșit	X / Y	Lungime segment (** (m)
1	659.225,117 320.981,213	2	659.234,208 320.979,635	9.227
2	659.234,208 320.979,635	3	659.242,174 321.033,331	54.284
3	659.242,174 321.033,331	4	659.233,06 321.034,755	9.225
4	659.233,06 321.034,755	1	659.225,117 320.981,213	54.128

** Lungimile segmentelor sunt determinate în planul de proiecție Stereo 70 și sunt rotunjite la 1 milimetru.

*** Distanţa dintre puncte este formată din segmente cumulate ce sunt mai mici decât valoarea 1 milimetru.

Neutilizabil în Circuitul
Civil

**DATE DESPRE IMOBILUL NR. 5809**

Oficiul de Cadastru și Publicitate Imobiliară CALARASI
Biroul de Cadastru și Publicitate Imobiliară Calarasi

A. Partea I. Descrierea imobilului

TEREN Extravilan

Adresa: Jud. Calarasi

Nr. Crt	Nr cadastral Nr. topografic	Suprafața* (mp)	Observații / Referințe
A1		500	Sector cadastral:23 Teren neimprejmuit;

B. Partea II. Proprietari și acte

Inscrieri privitoare la dreptul de proprietate și alte drepturi reale	Referințe
/	
Act Administrativ nr. 46213, din 15/06/1995 emis de CJSIPT CALARASI;	
B1	A1
Intabulare, drept de PROPRIETATE, dobandit prin Reconstituire, cota actuala 1/1, cota initiala 1/1	
1) MATUSA ELENA, Lipsa CNP	
2) RADU V. NICOLAE, Lipsa CNP	
3) RADU V. TUDOR, Lipsa CNP	
4) HUZU MARIA, Lipsa CNP	

C. Partea III. SARCINI .

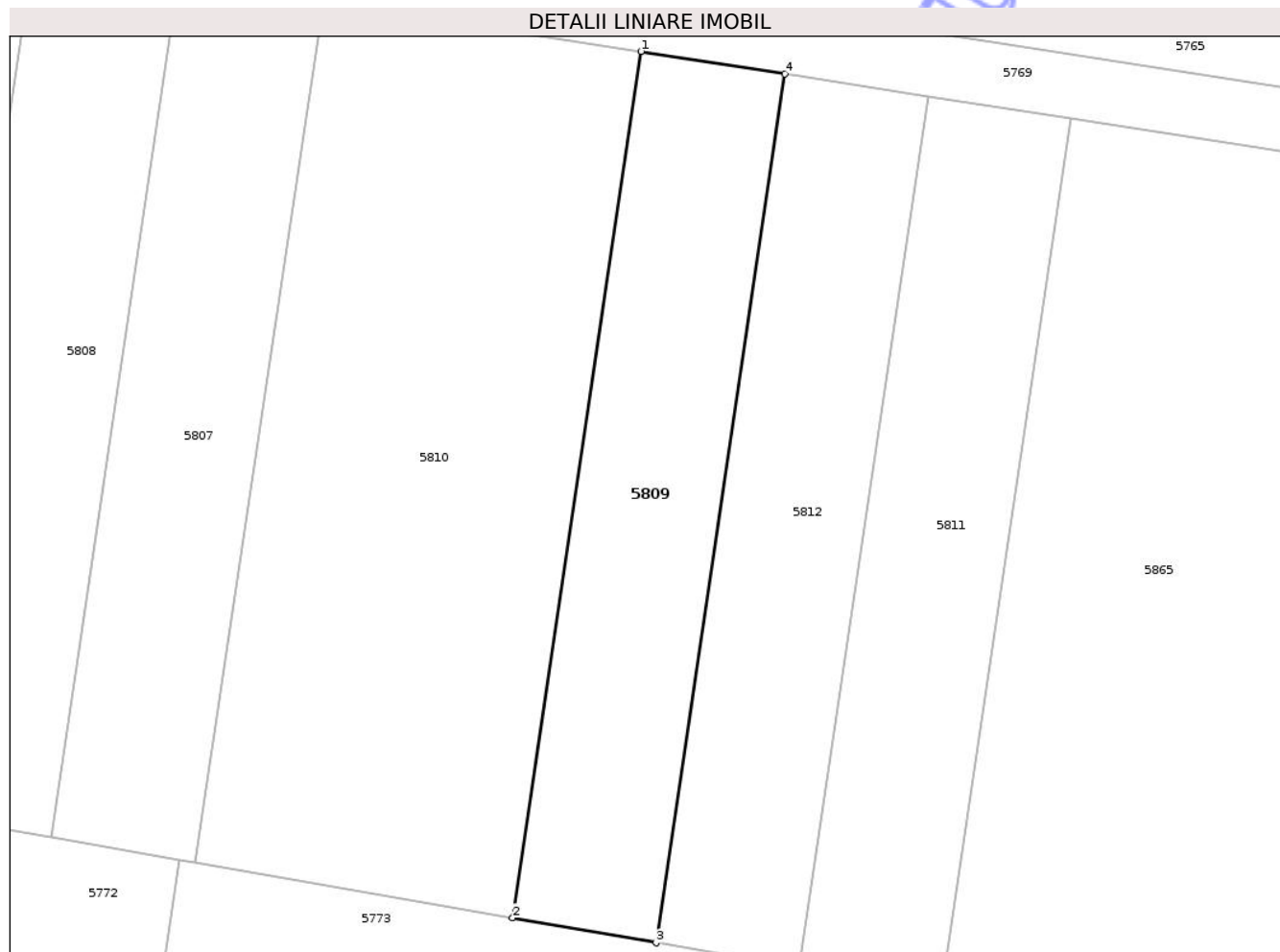
Inscrieri privind dezmembramintele dreptului de proprietate, drepturi reale de garanție și sarcini	Referințe
NU SUNT	

Anexa Nr. 1 La Partea I

Teren

Nr cadastral	Suprafața (mp)*	Observații / Referințe
	500	

* Suprafața este determinată în planul de proiecție Stereo 70.



Date referitoare la teren

Crt	Categorie folosință	Intra vilan	Suprafața (mp)	Tarla	Parcelă	Nr. topo	Observații / Referințe
1	arabil	NU	500	120/3	200/1	-	

Lungime Segmente

1) Valorile lungimilor segmentelor sunt obținute din proiecție în plan.

Punct început	X / Y	Punct sfârșit	X / Y	Lungime segment (** (m)
1	659.271,164 321.028,803	2	659.263,125 320.974,615	54.781
2	659.263,125 320.974,615	3	659.272,107 320.973,055	9.116
3	659.272,107 320.973,055	4	659.280,169 321.027,396	54.936
4	659.280,169 321.027,396	1	659.271,164 321.028,803	9.114

** Lungimile segmentelor sunt determinate în planul de proiecție Stereo 70 și sunt rotunjite la 1 milimetru.

*** Distanţa dintre puncte este formată din segmente cumulate ce sunt mai mici decât valoarea 1 milimetru.

Neutilizabil în Circuitul
Civil

**DATE DESPRE IMOBILUL NR. 5810**

Oficiul de Cadastru și Publicitate Imobiliară CALARASI
Biroul de Cadastru și Publicitate Imobiliară Calarasi

A. Partea I. Descrierea imobilului

TEREN Extravilan

Adresa: Jud. Calarasi

Nr. Crt	Nr cadastral Nr. topografic	Suprafața* (mp)	Observații / Referințe
A1		1.100	Sector cadastral:23 Teren neimprejmuit;

B. Partea II. Proprietari și acte

Inscrieri privitoare la dreptul de proprietate și alte drepturi reale	Referințe
/	
Act Administrativ nr. 45931, din 28/11/1994 emis de CJSIPT CALARASI;	
B1	A1
Intabulare, drept de PROPRIETATE, dobandit prin Reconstituire, cota actuala 1/1, cota initiala 1/1	
1) DRAGNEA I. GHEORGHE, Lipsa CNP	

C. Partea III. SARCINI .

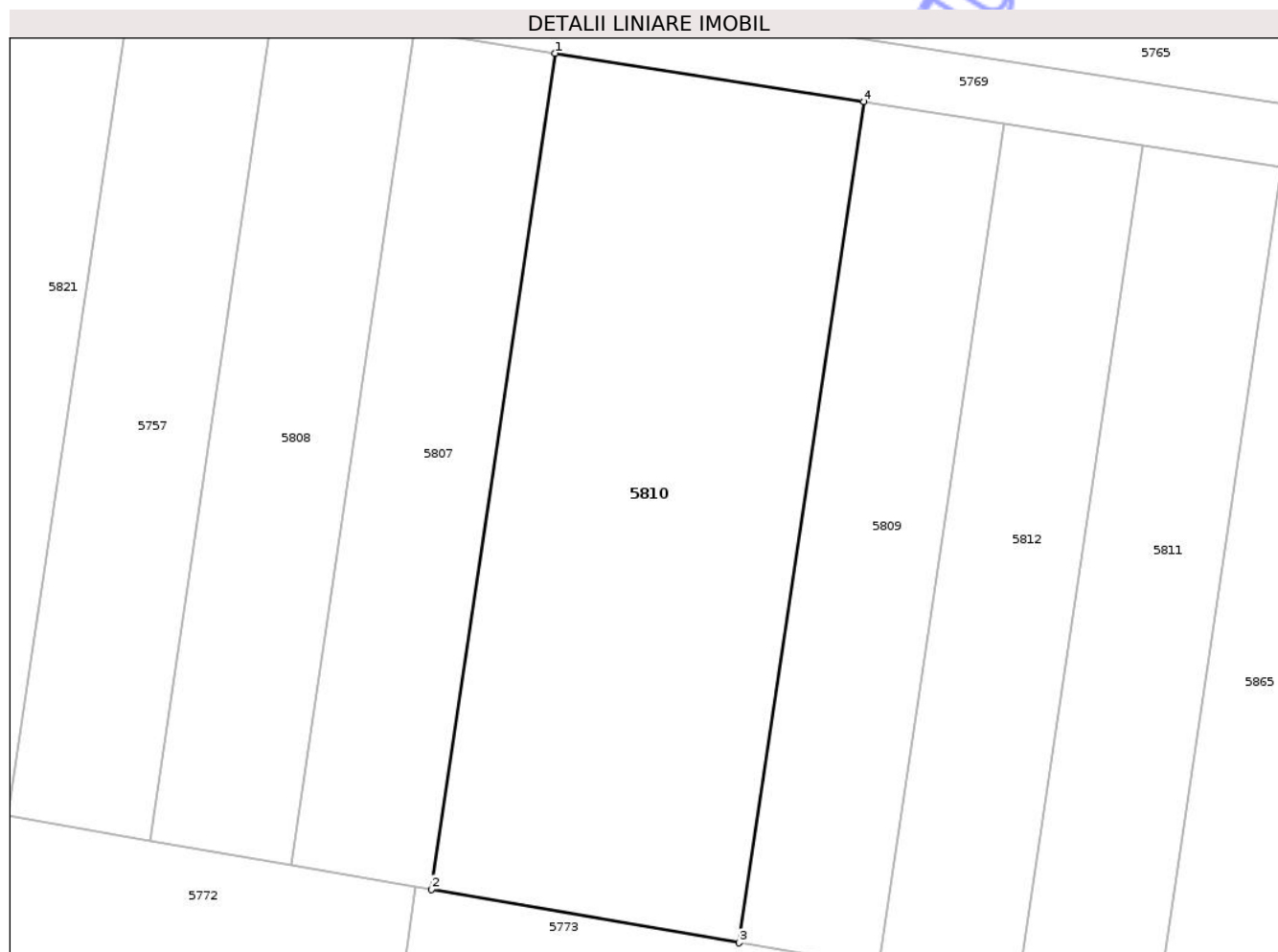
Inscrieri privind dezmembramintele dreptului de proprietate, drepturi reale de garanție și sarcini	Referințe
NU SUNT	

Anexa Nr. 1 La Partea I

Teren

Nr cadastral	Suprafața (mp)*	Observații / Referințe
	1.100	

* Suprafața este determinată în planul de proiecție Stereo 70.



Date referitoare la teren

Crt	Categorie folosință	Intra vilan	Suprafața (mp)	Tarla	Parcelă	Nr. topo	Observații / Referințe
1	arabil	NU	1.100	120/3	201	-	

Lungime Segmente

1) Valorile lungimilor segmentelor sunt obținute din proiecție în plan.

Punct început	X / Y	Punct sfârșit	X / Y	Lungime segment (** (m)
1	659.251,262 321.031,912	2	659.243,273 320.978,061	54.44
2	659.243,273 320.978,061	3	659.263,125 320.974,615	20.149
3	659.263,125 320.974,615	4	659.271,164 321.028,803	54.781
4	659.271,164 321.028,803	1	659.251,262 321.031,912	20.143

** Lungimile segmentelor sunt determinate în planul de proiecție Stereo 70 și sunt rotunjite la 1 milimetru.

*** Distanţa dintre puncte este formată din segmente cumulate ce sunt mai mici decât valoarea 1 milimetru.

Neutilizabil în Circuitul
Civil

**DATE DESPRE IMOBILUL NR. 5811**

Oficiul de Cadastru și Publicitate Imobiliară CALARASI
Biroul de Cadastru și Publicitate Imobiliară Calarasi

A. Partea I. Descrierea imobilului

TEREN Extravilan

Adresa: Jud. Calarasi

Nr. Crt	Nr cadastral Nr. topografic	Suprafața* (mp)	Observații / Referințe
A1		500	Sector cadastral:23 Teren neimprejmuit;

B. Partea II. Proprietari și acte

Inscrieri privitoare la dreptul de proprietate și alte drepturi reale	Referințe
/	
Act Administrativ nr. 46282, din 29/06/1995 emis de CJSIPT CALARASI;	
B1	A1
Intabulare, drept de PROPRIETATE, dobandit prin Reconstituire, cota actuala 1/1, cota initiala 1/1	
1) NICOLAE ALEXANDRINA, Lipsa CNP	

C. Partea III. SARCINI .

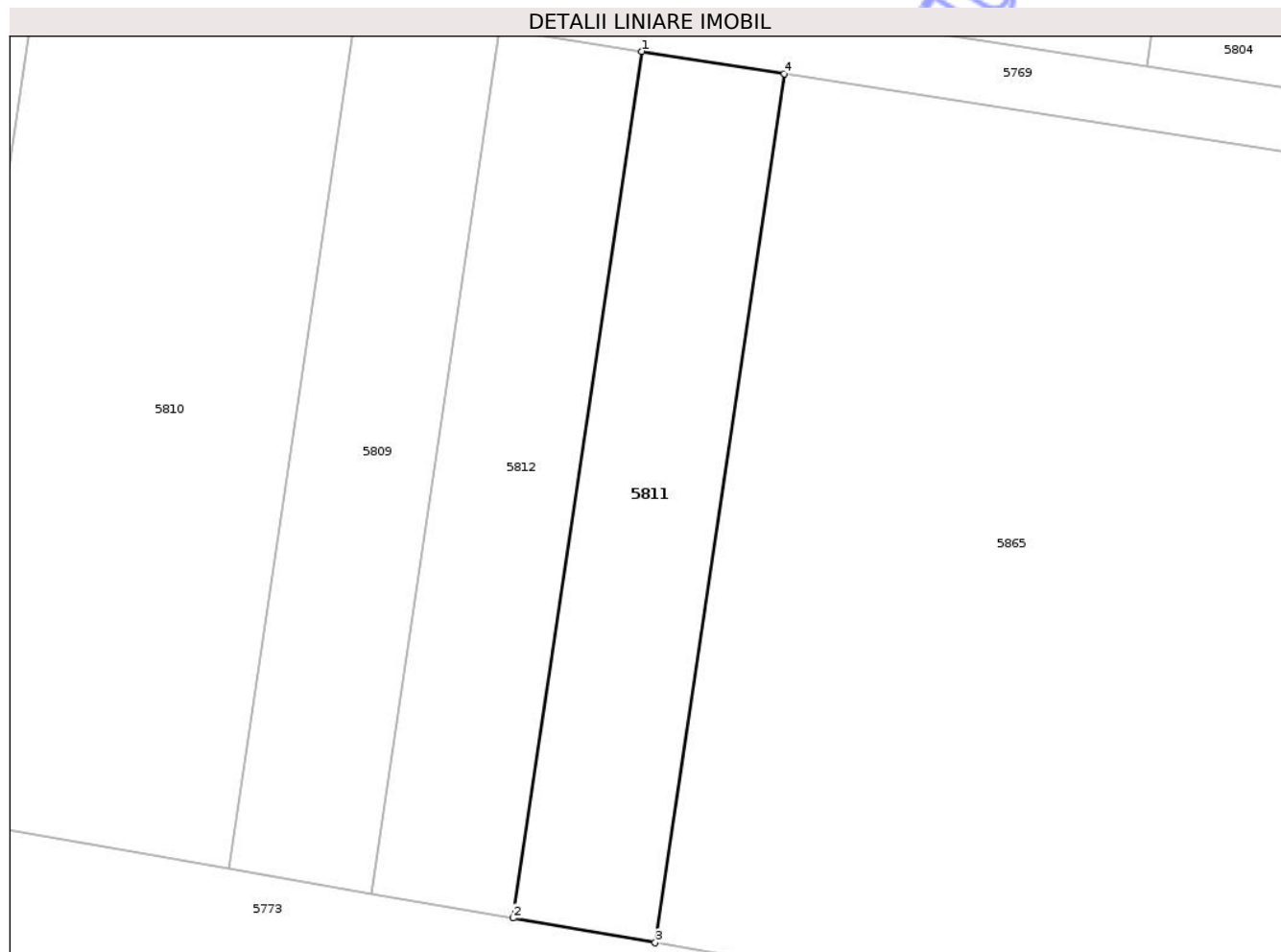
Inscrieri privind dezmembramintele dreptului de proprietate, drepturi reale de garanție și sarcini	Referințe
NU SUNT	

Anexa Nr. 1 La Partea I

Teren

Nr cadastral	Suprafața (mp)*	Observații / Referințe
	500	

* Suprafața este determinată în planul de proiecție Stereo 70.



Date referitoare la teren

Crt	Categorie folosință	Intravilan	Suprafața (mp)	Tarla	Parcelă	Nr. topo	Observații / Referințe
1	arabil	NU	500	120/3	199	-	

Lungime Segmente

1) Valorile lungimilor segmentelor sunt obținute din proiecție în plan.

Punct început	X / Y	Punct sfârșit	X / Y	Lungime segment (** (m)
1	659.289,149 321.025,993	2	659.281,065 320.971,5	55.089
2	659.281,065 320.971,5	3	659.289,998 320.969,949	9.067
3	659.289,998 320.969,949	4	659.298,104 321.024,594	55.243
4	659.298,104 321.024,594	1	659.289,149 321.025,993	9.064

** Lungimile segmentelor sunt determinate în planul de proiecție Stereo 70 și sunt rotunjite la 1 milimetru.

*** Distanţa dintre puncte este formată din segmente cumulate ce sunt mai mici decât valoarea 1 milimetru.

Neutilizabil în Circuitul
Civil



DATE DESPRE IMOBILUL NR. 5812

Oficiul de Cadastru și Publicitate Imobiliară CALARASI
Biroul de Cadastru și Publicitate Imobiliară Calarasi

A. Partea I. Descrierea imobilului

TEREN Extravilan

Adresa: Jud. Calarasi

Nr. Crt	Nr cadastral Nr. topografic	Suprafața* (mp)	Observații / Referințe
A1		500	Sector cadastral:23 Teren neimprejmuit;

B. Partea II. Proprietari și acte

Inscrieri privitoare la dreptul de proprietate și alte drepturi reale	Referințe
/	
Act Administrativ nr. 47695, din 31/10/1997 emis de CJSIPT CALARASI;	
B1	A1
Intabulare, drept de PROPRIETATE, dobandit prin Reconstituire, cota actuala 1/1, cota initiala 1/1	
1) CIMPEANU ALEXANDRINA, Lipsa CNP	

C. Partea III. SARCINI .

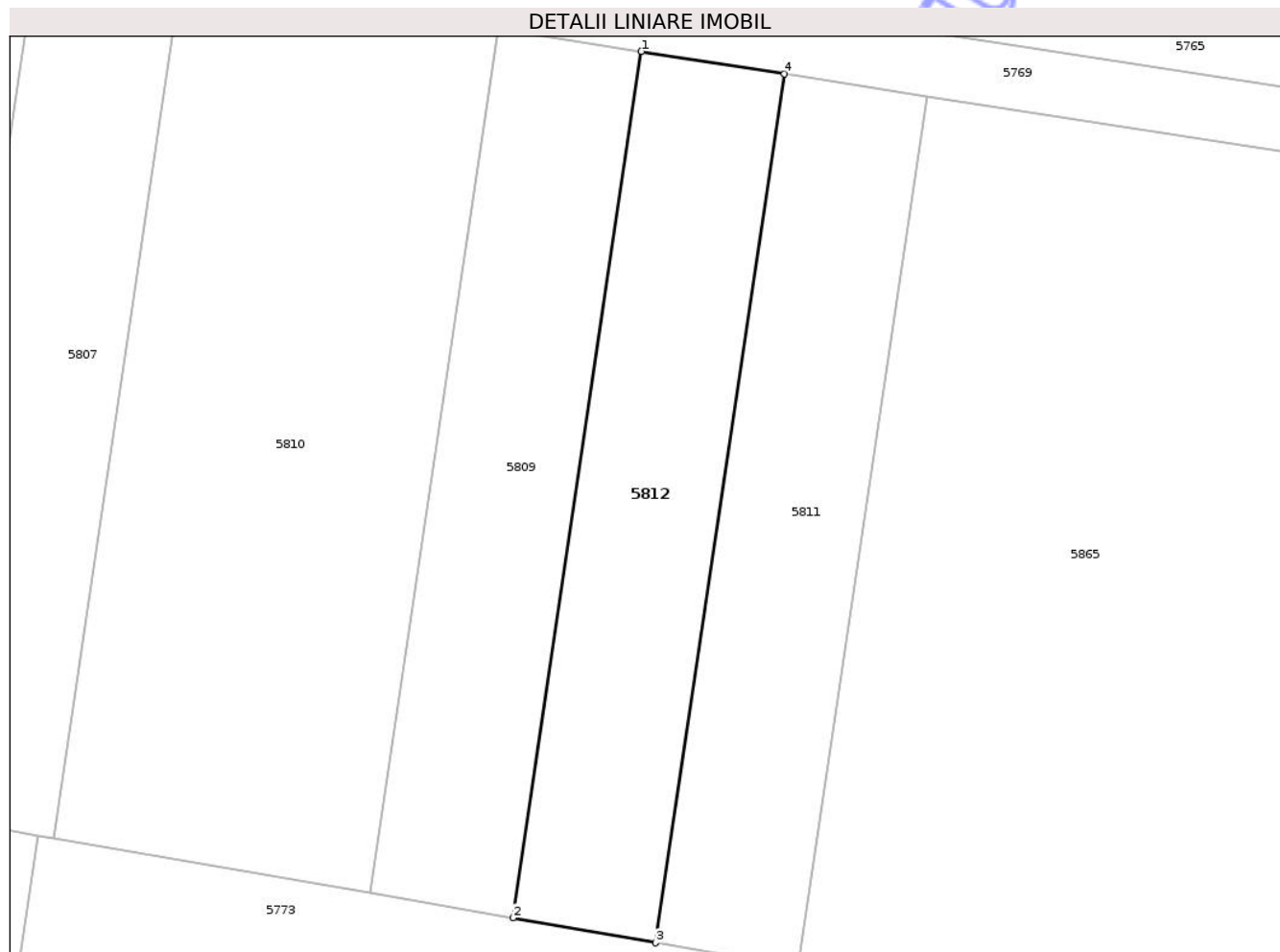
Inscrieri privind dezmembramintele dreptului de proprietate, drepturi reale de garanție și sarcini	Referințe
NU SUNT	

Anexa Nr. 1 La Partea I

Teren

Nr cadastral	Suprafața (mp)*	Observații / Referințe
	500	

* Suprafața este determinată în planul de proiecție Stereo 70.



Date referitoare la teren

Crt	Categorie folosință	Intra vilan	Suprafața (mp)	Tarla	Parcelă	Nr. topo	Observații / Referințe
1	arabil	NU	500	120/3	200	-	

Lungime Segmente

1) Valorile lungimilor segmentelor sunt obținute din proiecție în plan.

Punct început	X / Y	Punct sfârșit	X / Y	Lungime segment (** (m)
1	659.280,169 321.027,396	2	659.272,107 320.973,055	54.936
2	659.272,107 320.973,055	3	659.281,065 320.971,5	9.092
3	659.281,065 320.971,5	4	659.289,149 321.025,993	55.089
4	659.289,149 321.025,993	1	659.280,169 321.027,396	9.089

** Lungimile segmentelor sunt determinate în planul de proiecție Stereo 70 și sunt rotunjite la 1 milimetru.

*** Distanţa dintre puncte este formată din segmente cumulate ce sunt mai mici decât valoarea 1 milimetru.

Neutilizabil în Circuitul
Civil

**DATE DESPRE IMOBILUL NR. 5813**

Oficiul de Cadastru și Publicitate Imobiliară CALARASI
Biroul de Cadastru și Publicitate Imobiliară Calarasi

A. Partea I. Descrierea imobilului

TEREN Extravilan

Adresa: Jud. Calarasi

Nr. Crt	Nr cadastral Nr. topografic	Suprafața* (mp)	Observații / Referințe
A1		500	Sector cadastral:23 Teren neimprejmuit;

B. Partea II. Proprietari și acte

Inscrieri privitoare la dreptul de proprietate și alte drepturi reale	Referințe
/	
Act Administrativ nr. 47383, din 29/10/1996 emis de CJSIPT CALARASI;	
B1	A1
Intabulare, drept de PROPRIETATE, dobandit prin Reconstituire, cota actuala 1/1, cota initiala 1/1	
1) NEGOITA M. NICOLAE , Lipsa CNP	

C. Partea III. SARCINI .


Inscrieri privind dezmembramintele dreptului de proprietate, drepturi reale de garanție și sarcini	Referințe
NU SUNT	

Anexa Nr. 1 La Partea I

Teren

Nr cadastral	Suprafața (mp)*	Observații / Referințe
	500	

* Suprafața este determinată în planul de proiecție Stereo 70.



Date referitoare la teren

Crt	Categorie folosință	Intra vilan	Suprafața (mp)	Tarla	Parcelă	Nr. topo	Observații / Referințe
1	arabil	NU	500	120/3	167	-	

Lungime Segmente

1) Valorile lungimilor segmentelor sunt obținute din proiecție în plan.

Punct început	X / Y	Punct sfârșit	X / Y	Lungime segment (** (m)
1	659.382,968 321.015,386	2	659.393,292 321.013,773	10.449
2	659.393,292 321.013,773	3	659.400,089 321.061,149	47.861
3	659.400,089 321.061,149	4	659.399,945 321.061,171	0.146
4	659.399,945 321.061,171	5	659.389,952 321.062,717	10.112
5	659.389,952 321.062,717	6	659.389,762 321.062,747	0.192

Punct început	X / Y	Punct sfârșit	X / Y	Lungime segment (** (m)
6	659.389,762 321.062,747	1	659.382,968 321.015,386	47.846

** Lungimile segmentelor sunt determinate în planul de proiecție Stereo 70 și sunt rotunjite la 1 milimetru.

*** Distanța dintre puncte este formată din segmente cumulate ce sunt mai mici decât valoarea 1 milimetru.

Neutilizabil în Circuitul Civil

**DATE DESPRE IMOBILUL NR. 5814**

Oficiul de Cadastru și Publicitate Imobiliară CALARASI
Biroul de Cadastru și Publicitate Imobiliară Calarasi

A. Partea I. Descrierea imobilului

TEREN Extravilan

Adresa: Jud. Calarasi

Nr. Crt	Nr cadastral Nr. topografic	Suprafața* (mp)	Observații / Referințe
A1		500	Sector cadastral:23 Teren neimprejmuit;

B. Partea II. Proprietari și acte

Inscrieri privitoare la dreptul de proprietate și alte drepturi reale	Referințe
/	
Act Administrativ nr. 47377, din 29/10/1996 emis de CJSIPT CALARASI;	
B1	A1
Intabulare, drept de PROPRIETATE, dobandit prin Reconstituire, cota actuala 1/1, cota initiala 1/1	
1) BANCILA D. PETRE , Lipsa CNP	

C. Partea III. SARCINI .

Inscrieri privind dezmembramintele dreptului de proprietate, drepturi reale de garanție și sarcini	Referințe
NU SUNT	

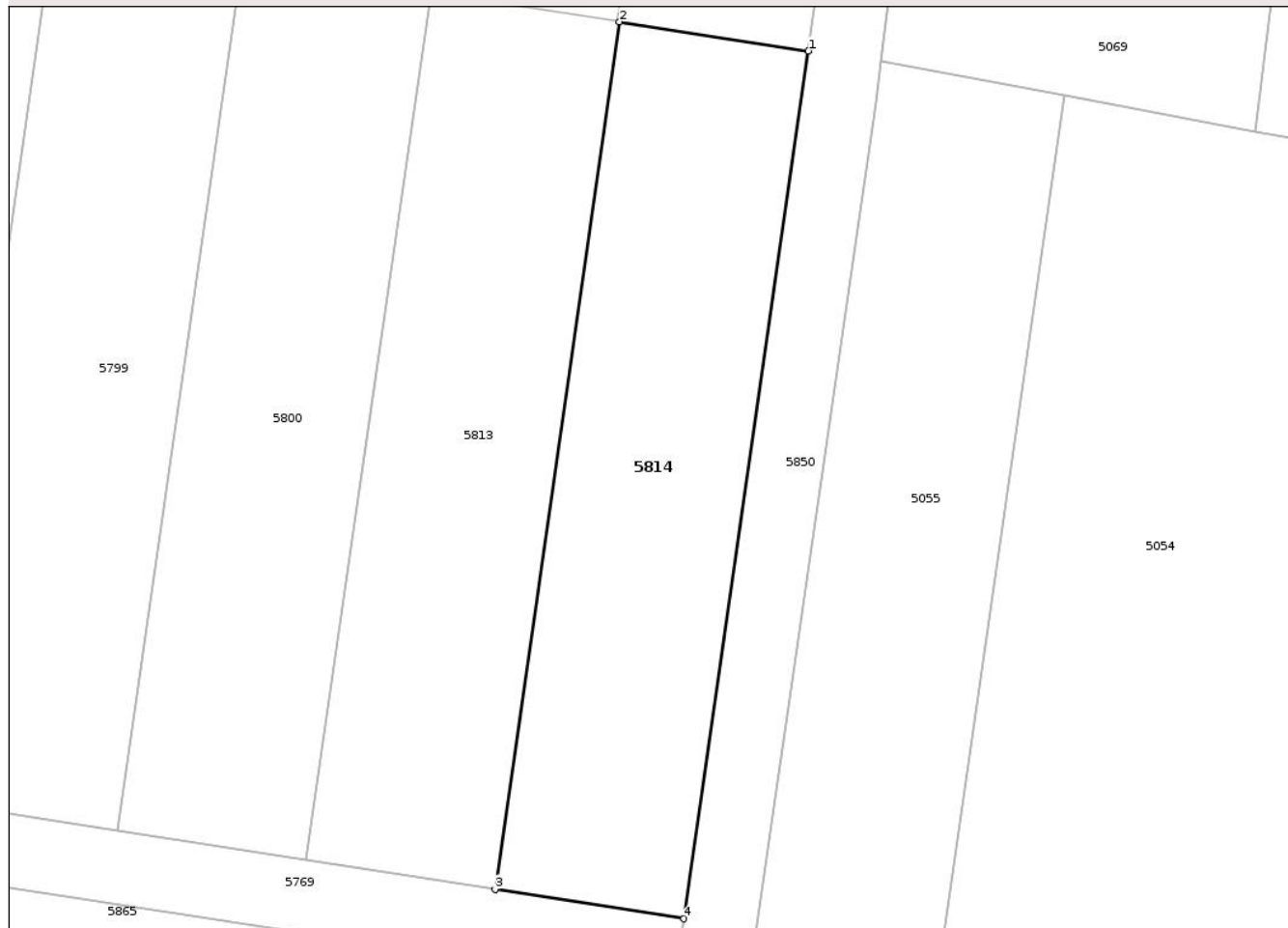
Anexa Nr. 1 La Partea I

Teren

Nr cadastral	Suprafața (mp)*	Observații / Referințe
	500	

* Suprafața este determinată în planul de proiecție Stereo 70.

DETALII LINIARE IMOBIL



Date referitoare la teren

Crt	Categorie folosință	Intra vilan	Suprafața (mp)	Tarla	Parcelă	Nr. topo	Observații / Referințe
1	arabil	NU	500	120/3	166	-	

Lungime Segmente

1) Valorile lungimilor segmentelor sunt obținute din proiecție în plan.

Punct început	X / Y	Punct sfârșit	X / Y	Lungime segment (** (m)
1	659.410,412 321.059,551	2	659.400,089 321.061,149	10.446
2	659.400,089 321.061,149	3	659.393,292 321.013,773	47.861
3	659.393,292 321.013,773	4	659.403,613 321.012,161	10.446
4	659.403,613 321.012,161	1	659.410,412 321.059,551	47.875

** Lungimile segmentelor sunt determinate în planul de proiecție Stereo 70 și sunt rotunjite la 1 milimetru.

*** Distanţa dintre puncte este formată din segmente cumulate ce sunt mai mici decât valoarea 1 milimetru.

Neutilizabil în Circuitul
Civil

**DATE DESPRE IMOBILUL NR. 5815**

Oficiul de Cadastru și Publicitate Imobiliară CALARASI
Biroul de Cadastru și Publicitate Imobiliară Calarasi

A. Partea I. Descrierea imobilului

TEREN Extravilan

Adresa: Jud. Calarasi

Nr. Crt	Nr cadastral Nr. topografic	Suprafața* (mp)	Observații / Referințe
A1		500	Sector cadastral:23 Teren neimprejmuit;

B. Partea II. Proprietari și acte

Inscrieri privitoare la dreptul de proprietate și alte drepturi reale	Referințe
/	
Act Administrativ nr. 47699, din 03/11/1997 emis de CJSIPT CALARASI;	
B1 Intabulare, drept de PROPRIETATE, dobandit prin Reconstituire, cota actuala 1/1, cota initiala 1/1	A1
1) MUNTEANU EUGENIA, Lipsa CNP	

C. Partea III. SARCINI .

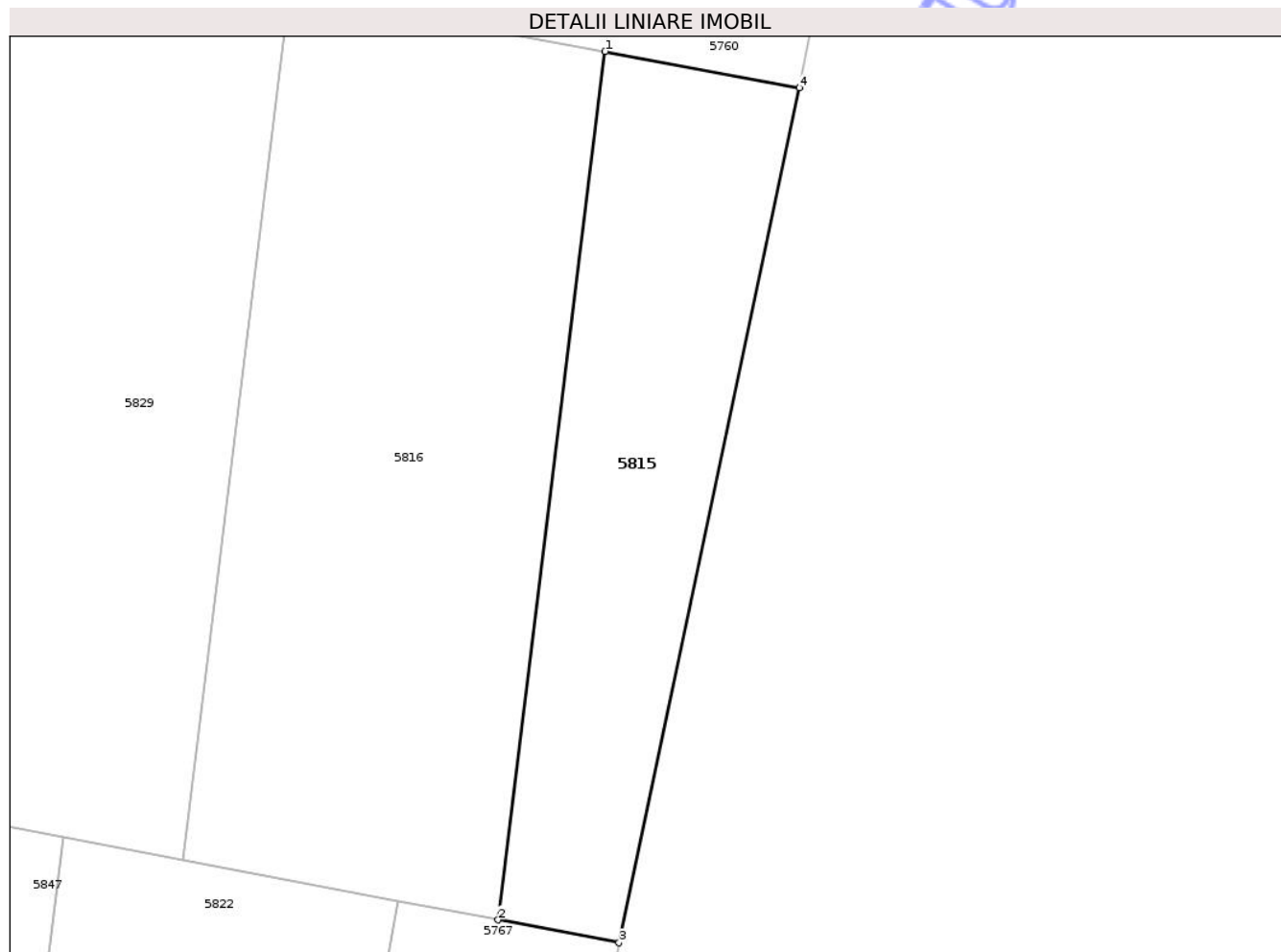
Inscrieri privind dezmembramintele dreptului de proprietate, drepturi reale de garanție și sarcini	Referințe
NU SUNT	

Anexa Nr. 1 La Partea I

Teren

Nr cadastral	Suprafața (mp)*	Observații / Referințe
	500	

* Suprafața este determinată în planul de proiecție Stereo 70.



Date referitoare la teren

Crt	Categorie folosință	Intra vilan	Suprafața (mp)	Tarla	Parcelă	Nr. topo	Observații / Referințe
1	vie	NU	500	120/3	184	-	

Lungime Segmente

1) Valorile lungimilor segmentelor sunt obținute din proiecție în plan.

Punct început	X / Y	Punct sfârșit	X / Y	Lungime segment (** (m)
1	659.574,062 320.975,214	2	659.567,659 320.923,366	52.242
2	659.567,659 320.923,366	3	659.574,887 320.921,995	7.357
3	659.574,887 320.921,995	4	659.585,674 320.973,044	52.176
4	659.585,674 320.973,044	1	659.574,062 320.975,214	11.813

** Lungimile segmentelor sunt determinate în planul de proiecție Stereo 70 și sunt rotunjite la 1 milimetru.

*** Distanţa dintre puncte este formată din segmente cumulate ce sunt mai mici decât valoarea 1 milimetru.

Neutilizabil în Circuitul
Civil

**DATE DESPRE IMOBILUL NR. 5816**

Oficiul de Cadastru și Publicitate Imobiliară CALARASI
Biroul de Cadastru și Publicitate Imobiliară Calarasi

A. Partea I. Descrierea imobilului

TEREN Extravilan

Adresa: Jud. Calarasi

Nr. Crt	Nr cadastral Nr. topografic	Suprafața* (mp)	Observații / Referințe
A1		1.000	Sector cadastral:23 Teren neimprejmuit;

B. Partea II. Proprietari și acte

Inscrieri privitoare la dreptul de proprietate și alte drepturi reale	Referințe
/	
Act Administrativ nr. 47735, din 28/08/1997 emis de CJSIPT CALARASI;	
B1	A1
Intabulare, drept de PROPRIETATE, dobandit prin Reconstituire, cota actuala 1/1, cota initiala 1/1	
1) DRAGUSIN MARIA, Lipsa CNP	

C. Partea III. SARCINI .

Inscrieri privind dezmembramintele dreptului de proprietate, drepturi reale de garanție și sarcini	Referințe
NU SUNT	

Anexa Nr. 1 La Partea I

Teren

Nr cadastral	Suprafața (mp)*	Observații / Referințe
	1.000	

* Suprafața este determinată în planul de proiecție Stereo 70.

DETALII LINIARE IMOBIL



Date referitoare la teren

Crt	Categorie folosință	Intravilan	Suprafața (mp)	Tarla	Parcelă	Nr. topo	Observații / Referințe
1	vie	NU	1.000	120/3	185	-	

Lungime Segmente

1) Valorile lungimilor segmentelor sunt obținute din proiecție în plan.

Punct început	X / Y	Punct sfârșit	X / Y	Lungime segment (** (m)
1	659.555,2 320.978,738	2	659.548,803 320.926,943	52.189
2	659.548,803 320.926,943	3	659.561,653 320.924,505	13.079
3	659.561,653 320.924,505	4	659.567,659 320.923,366	6.113
4	659.567,659 320.923,366	5	659.574,062 320.975,214	52.242
5	659.574,062 320.975,214	1	659.555,2 320.978,738	19.188

** Lungimile segmentelor sunt determinate în planul de proiecție Stereo 70 și sunt rotunjite la 1 milimetru.

*** Distanța dintre puncte este formată din segmente cumulate ce sunt mai mici decât valoarea 1 milimetru.

Neutilizabil în Circuitul
Civil

**DATE DESPRE IMOBILUL NR. 5817**

Oficiul de Cadastru și Publicitate Imobiliară CALARASI
Biroul de Cadastru și Publicitate Imobiliară Calarasi

A. Partea I. Descrierea imobilului

TEREN Extravilan

Adresa: Jud. Calarasi

Nr. Crt	Nr cadastral Nr. topografic	Suprafața* (mp)	Observații / Referințe
A1		1.000	Sector cadastral:23 Teren neimprejmuit;

B. Partea II. Proprietari și acte

Inscrieri privitoare la dreptul de proprietate și alte drepturi reale	Referințe
/	
Act Administrativ nr. 47939, din 27/10/2003 emis de CJSIPT CALARASI;	
B1	A1
Intabulare, drept de PROPRIETATE, dobandit prin Constituire, cota actuala 1/1, cota initiala 1/1	
1) Haidu N. ION, Lipsa CNP	

C. Partea III. SARCINI .

Inscrieri privind dezmembramintele dreptului de proprietate, drepturi reale de garanție și sarcini	Referințe
NU SUNT	

Anexa Nr. 1 La Partea I

Teren

Nr cadastral	Suprafața (mp)*	Observații / Referințe
	1.000	

* Suprafața este determinată în planul de proiecție Stereo 70.



Date referitoare la teren

Crt	Categorie folosință	Intravilan	Suprafața (mp)	Tarla	Parcelă	Nr. topo	Observații / Referințe
1	vie	NU	1.000	120/3	215	-	

Lungime Segmente

1) Valorile lungimilor segmentelor sunt obținute din proiecție în plan.

Punct început	X / Y	Punct sfârșit	X / Y	Lungime segment (** (m)
1	659.465,529 320.890,43	2	659.480,602 320.887,218	15.411
2	659.480,602 320.887,218	3	659.484,5 320.886,351	3.993
3	659.484,5 320.886,351	4	659.491,552 320.937,803	51.933
4	659.491,552 320.937,803	5	659.482,66 320.939,49	9.051
5	659.482,66 320.939,49	6	659.473,192 320.941,286	9.637

Punct început	X / Y	Punct sfârșit	X / Y	Lungime segment (** (m)
6	659.473,192 320.941,286	7	659.472,517 320.941,414	0.687
7	659.472,517 320.941,414	1	659.465,529 320.890,43	51.461

** Lungimile segmentelor sunt determinate în planul de proiecție Stereo 70 și sunt rotunjite la 1 milimetru.

*** Distanța dintre puncte este formată din segmente cumulate ce sunt mai mici decât valoarea 1 milimetru.

Neutilizabil în Circuitul Civil

**DATE DESPRE IMOBILUL NR. 5818**

Oficiul de Cadastru și Publicitate Imobiliară CALARASI
Biroul de Cadastru și Publicitate Imobiliară Calarasi

A. Partea I. Descrierea imobilului

TEREN Extravilan

Adresa: Jud. Calarasi

Nr. Crt	Nr cadastral Nr. topografic	Suprafața* (mp)	Observații / Referințe
A1		1.000	Sector cadastral:23 Teren neimprejmuit;

B. Partea II. Proprietari și acte

Inscrieri privitoare la dreptul de proprietate și alte drepturi reale	Referințe
/	
Act Administrativ nr. 47270, din 14/10/1996 emis de CJSIPT CALARASI;	
B1	A1
Intabulare, drept de PROPRIETATE, dobandit prin Constituire, cota actuala 1/1, cota initiala 1/1	
1) BUTACU I. STEFAN, Lipsa CNP	

C. Partea III. SARCINI .

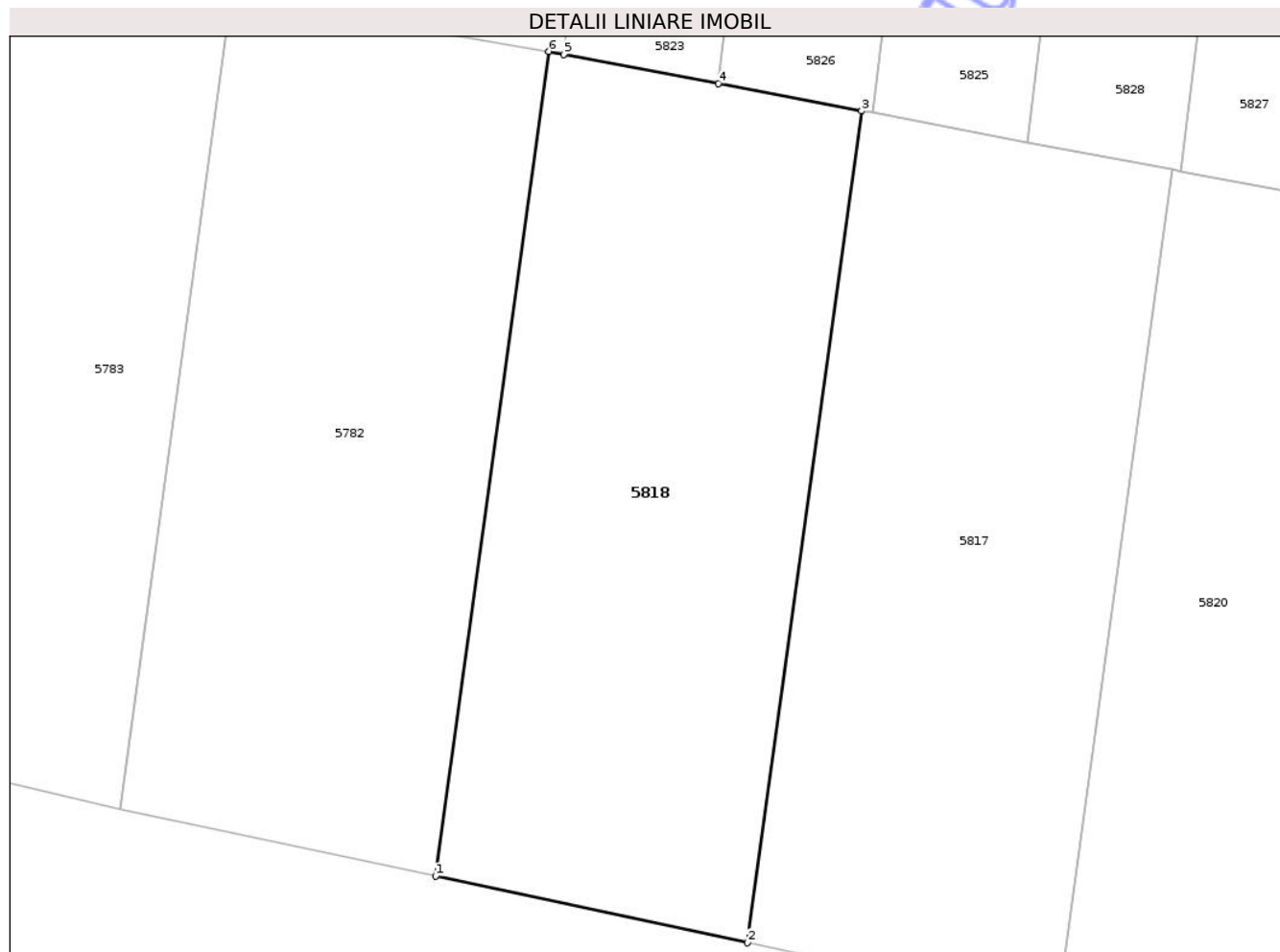
Inscrieri privind dezmembramintele dreptului de proprietate, drepturi reale de garanție și sarcini	Referințe
NU SUNT	

Anexa Nr. 1 La Partea I

Teren

Nr cadastral	Suprafața (mp)*	Observații / Referințe
	1.000	

* Suprafața este determinată în planul de proiecție Stereo 70.



Date referitoare la teren

Crt	Categorie folosință	Intra vilan	Suprafața (mp)	Tarla	Parcelă	Nr. topo	Observații / Referințe
1	vie	NU	1.000	120/3	214	-	

Lungime Segmente

1) Valorile lungimilor segmentelor sunt obținute din proiecție în plan.

Punct început	X / Y	Punct sfârșit	X / Y	Lungime segment (** (m)
1	659.446,39 320.894,508	2	659.465,529 320.890,43	19.569
2	659.465,529 320.890,43	3	659.472,517 320.941,414	51.461
3	659.472,517 320.941,414	4	659.463,719 320.943,083	8.955
4	659.463,719 320.943,083	5	659.454,241 320.944,881	9.647
5	659.454,241 320.944,881	6	659.453,318 320.945,056	0.939

Punct început	X / Y	Punct sfârșit	X / Y	Lungime segment (** (m)
6	659.453,318 320.945,056	1	659.446,39 320.894,508	51.021

** Lungimile segmentelor sunt determinate în planul de proiecție Stereo 70 și sunt rotunjite la 1 milimetru.

*** Distanța dintre puncte este formată din segmente cumulate ce sunt mai mici decât valoarea 1 milimetru.

Neutilizabil în Circuitul Civil

**DATE DESPRE IMOBILUL NR. 5819**

Oficiul de Cadastru și Publicitate Imobiliară CALARASI
Biroul de Cadastru și Publicitate Imobiliară Calarasi

A. Partea I. Descrierea imobilului

TEREN Extravilan

Adresa: Jud. Calarasi

Nr. Crt	Nr cadastral Nr. topografic	Suprafața* (mp)	Observații / Referințe
A1		500	Sector cadastral:23 Teren neimprejmuit;

B. Partea II. Proprietari și acte

Inscrieri privitoare la dreptul de proprietate și alte drepturi reale	Referințe
/	
Act Administrativ nr. 45970, din 12/12/1994 emis de CJSIPT CALARASI;	
B1	A1
Intabulare, drept de PROPRIETATE, dobandit prin Reconstituire, cota actuala 1/1, cota initiala 1/1	
1) VILCU R. PARASCHIVA, Lipsa CNP	

C. Partea III. SARCINI .

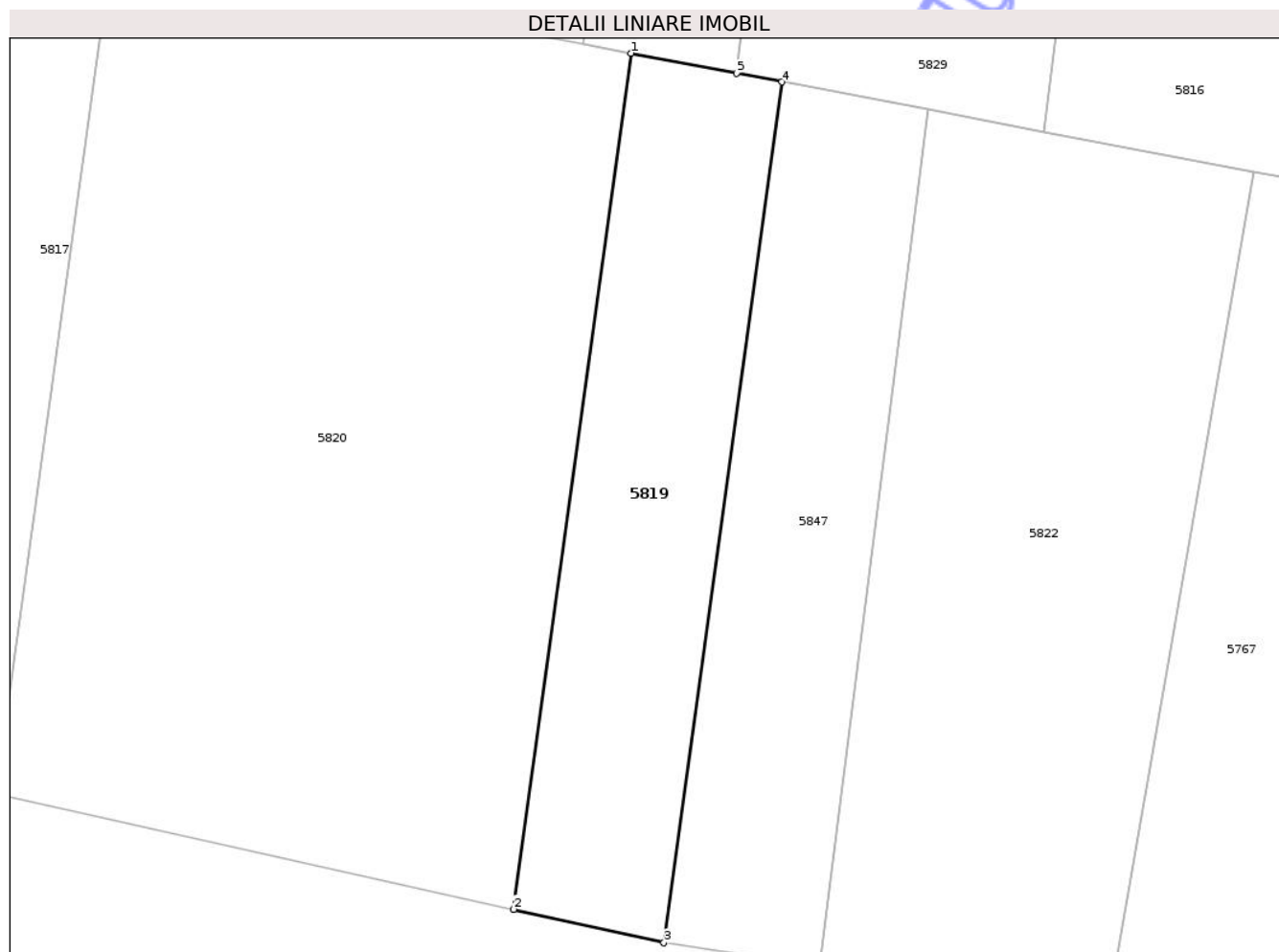
Inscrieri privind dezmembramintele dreptului de proprietate, drepturi reale de garanție și sarcini	Referințe
NU SUNT	

Anexa Nr. 1 La Partea I

Teren

Nr cadastral	Suprafața (mp)*	Observații / Referințe
	500	

* Suprafața este determinată în planul de proiecție Stereo 70.



Date referitoare la teren

Crt	Categorie folosință	Intra vilan	Suprafața (mp)	Tarla	Parcelă	Nr. topo	Observații / Referințe
1	vie	NU	500	120/3	217	-	

Lungime Segmente

1) Valorile lungimilor segmentelor sunt obținute din proiecție în plan.

Punct început	X / Y	Punct sfârșit	X / Y	Lungime segment (** (m)
1	659.523,439 320.931,754	2	659.516,247 320.879,282	52.963
2	659.516,247 320.879,282	3	659.525,468 320.877,229	9.447
3	659.525,468 320.877,229	4	659.532,7 320.929,997	53.261
4	659.532,7 320.929,997	5	659.529,929 320.930,523	2.82
5	659.529,929 320.930,523	1	659.523,439 320.931,754	6.606

** Lungimile segmentelor sunt determinate în planul de proiecție Stereo 70 și sunt rotunjite la 1 milimetru.

*** Distanța dintre puncte este formată din segmente cumulate ce sunt mai mici decât valoarea 1 milimetru.

Neutilizabil în Circuitul
Civil

**DATE DESPRE IMOBILUL NR. 5820**

Oficiul de Cadastru și Publicitate Imobiliară CALARASI
Biroul de Cadastru și Publicitate Imobiliară Calarasi

A. Partea I. Descrierea imobilului

TEREN Extravilan

Adresa: Jud. Calarasi

Nr. Crt	Nr cadastral Nr. topografic	Suprafața* (mp)	Observații / Referințe
A1		1.700	Sector cadastral:23 Teren neimprejmuit;

B. Partea II. Proprietari și acte

Inscrieri privitoare la dreptul de proprietate și alte drepturi reale	Referințe
/	
Act Administrativ nr. 45974, din 12/12/1994 emis de CJSIPT CALARASI;	
B1	A1
Intabulare, drept de PROPRIETATE, dobandit prin Reconstituire, cota actuala 1/1, cota initiala 1/1	
1) SERBU GHE. ILARION, Lipsa CNP	

C. Partea III. SARCINI .

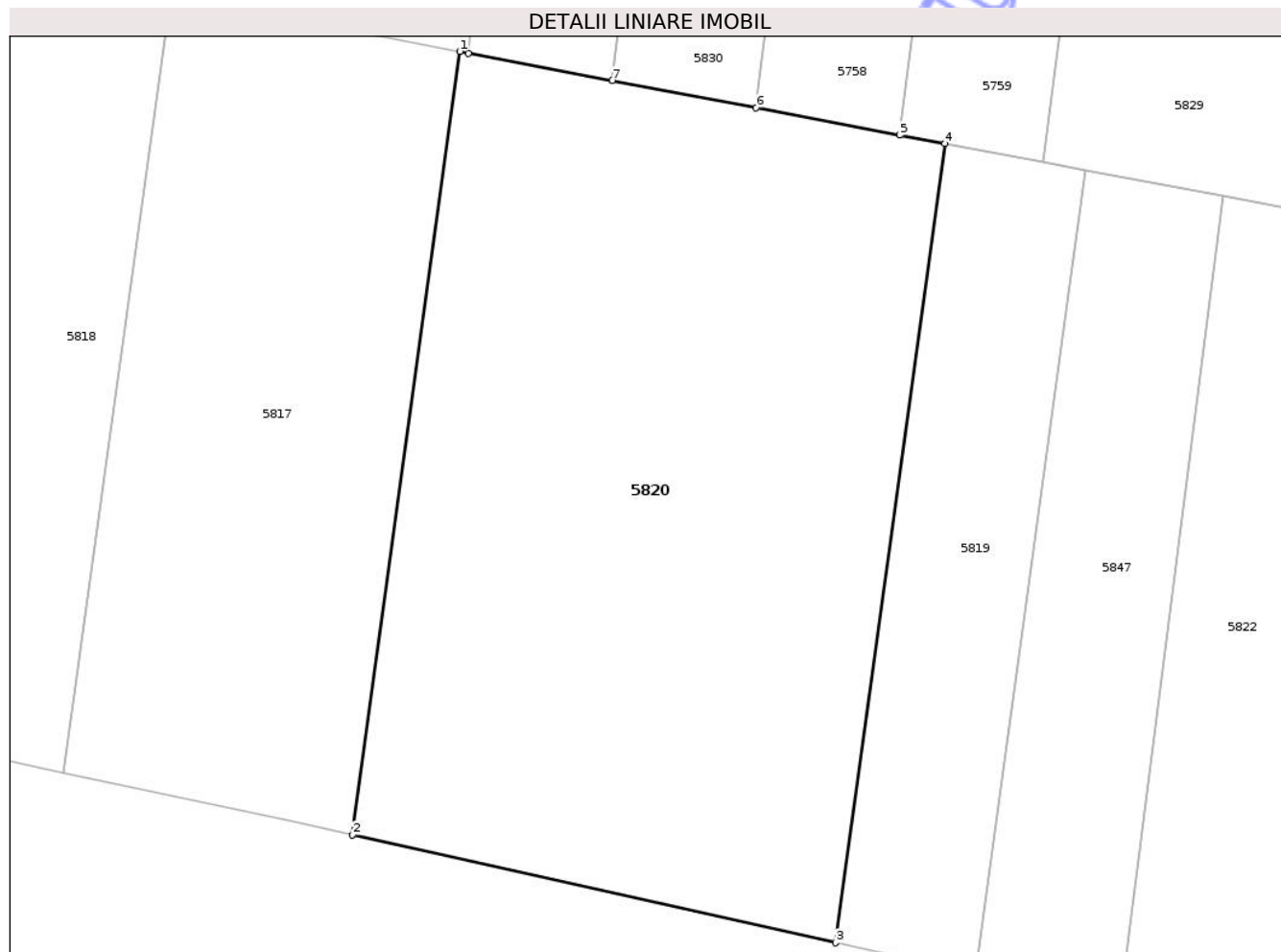
Inscrieri privind dezmembramintele dreptului de proprietate, drepturi reale de garanție și sarcini	Referințe
NU SUNT	

Anexa Nr. 1 La Partea I

Teren

Nr cadastral	Suprafața (mp)*	Observații / Referințe
	1.700	

* Suprafața este determinată în planul de proiecție Stereo 70.



Date referitoare la teren

Crt	Categorie folosință	Intra vilan	Suprafața (mp)	Tarla	Parcelă	Nr. topo	Observații / Referințe
1	vie	NU	1.700	120/3	216	-	

Lungime Segmente

1) Valorile lungimilor segmentelor sunt obținute din proiecție în plan.

Punct început	X / Y	Punct sfârșit	X / Y	Lungime segment (** (m)
1	659.491,552 320.937,803	2	659.484,5 320.886,351	51.933
2	659.484,5 320.886,351	3	659.516,247 320.879,282	32.524
3	659.516,247 320.879,282	4	659.523,439 320.931,754	52.963
4	659.523,439 320.931,754	5	659.520,485 320.932,315	3.007
5	659.520,485 320.932,315	6	659.511,036 320.934,107	9.617

Punct început	X / Y	Punct sfârșit	X / Y	Lungime segment (** (m)
6	659.511,036 320.934,107	7	659.501,582 320.935,9	9.623
7	659.501,582 320.935,9	8	659.492,123 320.937,695	9.628
8	659.492,123 320.937,695	1	659.491,552 320.937,803	0.581

** Lungimile segmentelor sunt determinate în planul de proiecție Stereo 70 și sunt rotunjite la 1 milimetru.

*** Distanța dintre puncte este formată din segmente cumulate ce sunt mai mici decât valoarea 1 milimetru.

Neutilizabil în Circuitul Civil

**DATE DESPRE IMOBILUL NR. 5821**

Oficiul de Cadastru și Publicitate Imobiliară CALARASI
Biroul de Cadastru și Publicitate Imobiliară Calarasi

A. Partea I. Descrierea imobilului

TEREN Extravilan

Adresa: Jud. Calarasi

Nr. Crt	Nr cadastral Nr. topografic	Suprafața* (mp)	Observații / Referințe
A1		500	Sector cadastral:23 Teren neimprejmuit;

B. Partea II. Proprietari și acte

Inscrieri privitoare la dreptul de proprietate și alte drepturi reale	Referințe
/	
Act Administrativ nr. 46214, din 15/06/1995 emis de CJSIPT CALARASI;	
B1	A1
Intabulare, drept de PROPRIETATE, dobandit prin Reconstituire, cota actuala 1/1, cota initiala 1/1	
1) BUCUR DUMITRU, Lipsa CNP	
2) BUCUR ILIE, Lipsa CNP	

C. Partea III. SARCINI .

Inscrieri privind dezmembramintele dreptului de proprietate, drepturi reale de garanție și sarcini	Referințe
NU SUNT	

Anexa Nr. 1 La Partea I

Teren

Nr cadastral	Suprafața (mp)*	Observații / Referințe
	500	

* Suprafața este determinată în planul de proiecție Stereo 70.



Date referitoare la teren

Crt	Categorie folosință	Intra vilan	Suprafața (mp)	Tarla	Parcelă	Nr. topo	Observații / Referințe
1	arabil	NU	500	120/3	205	-	

Lungime Segmente

1) Valorile lungimilor segmentelor sunt obținute din proiecție în plan.

Punct început	X / Y	Punct sfârșit	X / Y	Lungime segment (** (m)
1	659.206,856 320.984,384	2	659.216,0 320.982,796	9.281
2	659.216,0 320.982,796	3	659.223,92 321.036,183	53.971
3	659.223,92 321.036,183	4	659.214,753 321.037,615	9.278
4	659.214,753 321.037,615	1	659.206,856 320.984,384	53.814

** Lungimile segmentelor sunt determinate în planul de proiecție Stereo 70 și sunt rotunjite la 1 milimetru.

*** Distanţa dintre puncte este formată din segmente cumulate ce sunt mai mici decât valoarea 1 milimetru.

Neutilizabil în Circuitul
Civil

**DATE DESPRE IMOBILUL NR. 5822**

Oficiul de Cadastru și Publicitate Imobiliară CALARASI
Biroul de Cadastru și Publicitate Imobiliară Calarasi

A. Partea I. Descrierea imobilului

TEREN Extravilan

Adresa: Jud. Calarasi

Nr. Crt	Nr cadastral Nr. topografic	Suprafața* (mp)	Observații / Referințe
A1		1.000	Sector cadastral:23 Teren neimprejmuit;

B. Partea II. Proprietari și acte

Inscrieri privitoare la dreptul de proprietate și alte drepturi reale	Referințe
/	
Act Administrativ nr. 46384, din 24/07/1995 emis de CJSIPT CALARASI;	
B1	A1
Intabulare, drept de PROPRIETATE, dobandit prin Reconstituire, cota actuala 1/1, cota initiala 1/1	
1) GHITA H. MARIA, Lipsa CNP	

C. Partea III. SARCINI .

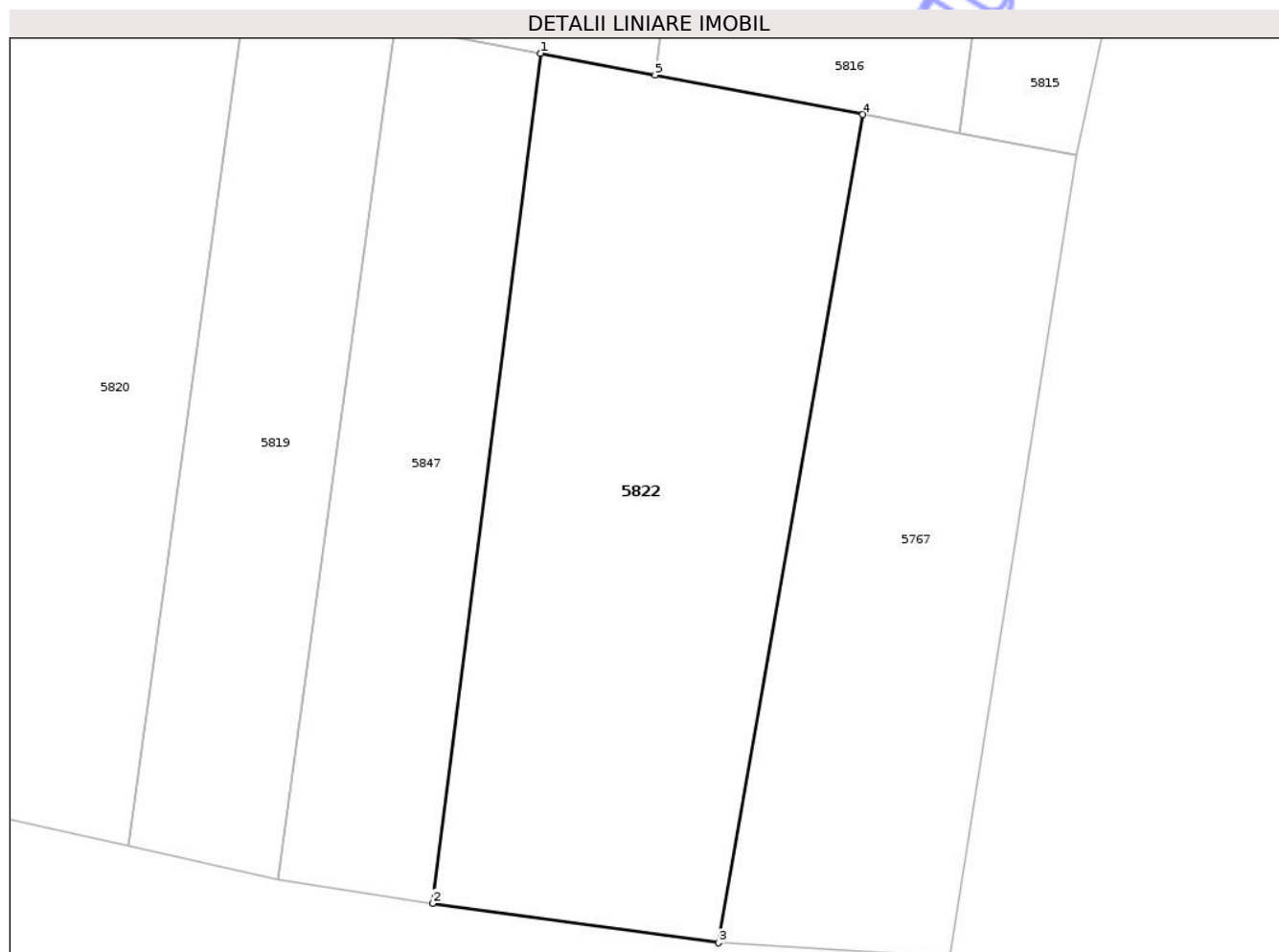
Inscrieri privind dezmembramintele dreptului de proprietate, drepturi reale de garanție și sarcini	Referințe
NU SUNT	

Anexa Nr. 1 La Partea I

Teren

Nr cadastral	Suprafața (mp)*	Observații / Referințe
	1.000	

* Suprafața este determinată în planul de proiecție Stereo 70.



Date referitoare la teren

Crt	Categorie folosință	Intra vilan	Suprafața (mp)	Tarla	Parcelă	Nr. topo	Observații / Referințe
1	vie	NU	1.000	120/3	218	-	

Lungime Segmente

1) Valorile lungimilor segmentelor sunt obținute din proiecție în plan.

Punct început	X / Y	Punct sfârșit	X / Y	Lungime segment (** (m)
1	659.541,699 320.928,29	2	659.535,023 320.875,747	52.965
2	659.535,023 320.875,747	3	659.552,708 320.873,312	17.852
3	659.552,708 320.873,312	4	659.561,653 320.924,505	51.969
4	659.561,653 320.924,505	5	659.548,803 320.926,943	13.079
5	659.548,803 320.926,943	1	659.541,699 320.928,29	7.231

** Lungimile segmentelor sunt determinate în planul de proiecție Stereo 70 și sunt rotunjite la 1 milimetru.

*** Distanța dintre puncte este formată din segmente cumulate ce sunt mai mici decât valoarea 1 milimetru.

Neutilizabil în Circuitul
Civil

**DATE DESPRE IMOBILUL NR. 5823**

Oficiul de Cadastru și Publicitate Imobiliară CALARASI
Biroul de Cadastru și Publicitate Imobiliară Calarasi

A. Partea I. Descrierea imobilului

TEREN Extravilan

Adresa: Jud. Calarasi

Nr. Crt	Nr cadastral Nr. topografic	Suprafața* (mp)	Observații / Referințe
A1		500	Sector cadastral:23 Teren neimprejmuit;

B. Partea II. Proprietari și acte

Inscrieri privitoare la dreptul de proprietate și alte drepturi reale	Referințe
/	
Act Administrativ nr. 46995, din 11/07/1996 emis de CJSIPT CALARASI;	
B1	A1
Intabulare, drept de PROPRIETATE, dobandit prin Reconstituire, cota actuala 1/1, cota initiala 1/1	
1) NICOLAE ANETA, Lipsa CNP	

C. Partea III. SARCINI .

Inscrieri privind dezmembramintele dreptului de proprietate, drepturi reale de garanție și sarcini	Referințe
NU SUNT	

Anexa Nr. 1 La Partea I

Teren

Nr cadastral	Suprafața (mp)*	Observații / Referințe
	500	

* Suprafața este determinată în planul de proiecție Stereo 70.



Date referitoare la teren

Crt	Categorie folosință	Intra vilan	Suprafața (mp)	Tarla	Parcelă	Nr. topo	Observații / Referințe
1	vie	NU	500	120/3	194	-	

Lungime Segmente

1) Valorile lungimilor segmentelor sunt obținute din proiecție în plan.

Punct început	X / Y	Punct sfârșit	X / Y	Lungime segment (** (m)
1	659.454,241 320.944,881	2	659.463,719 320.943,083	9.647
2	659.463,719 320.943,083	3	659.470,086 320.994,643	51.952
3	659.470,086 320.994,643	4	659.460,605 320.996,415	9.645
4	659.460,605 320.996,415	1	659.454,241 320.944,881	51.925

** Lungimile segmentelor sunt determinate în planul de proiecție Stereo 70 și sunt rotunjite la 1 milimetru.

*** Distanţa dintre puncte este formată din segmente cumulate ce sunt mai mici decât valoarea 1 milimetru.

Neutilizabil în Circuitul
Civil

**DATE DESPRE IMOBILUL NR. 5824**

Oficiul de Cadastru și Publicitate Imobiliară CALARASI
Biroul de Cadastru și Publicitate Imobiliară Calarasi

A. Partea I. Descrierea imobilului

TEREN Extravilan

Adresa: Jud. Calarasi

Nr. Crt	Nr cadastral Nr. topografic	Suprafața* (mp)	Observații / Referințe
A1		500	Sector cadastral:23 Teren neimprejmuit;

B. Partea II. Proprietari și acte

Inscrieri privitoare la dreptul de proprietate și alte drepturi reale	Referințe
/	
Act Administrativ nr. 47760, din 02/11/1998 emis de CJSIPT CALARASI;	
B1	A1
Intabulare, drept de PROPRIETATE, dobandit prin Reconstituire, cota actuala 1/1, cota initiala 1/1	
1) VARASTEANU IOANA, Lipsa CNP	

C. Partea III. SARCINI .

Inscrieri privind dezmembramintele dreptului de proprietate, drepturi reale de garanție și sarcini	Referințe
NU SUNT	

Anexa Nr. 1 La Partea I

Teren

Nr cadastral	Suprafața (mp)*	Observații / Referințe
	500	

* Suprafața este determinată în planul de proiecție Stereo 70.



Date referitoare la teren

Crt	Categorie folosință	Intra vilan	Suprafața (mp)	Tarla	Parcelă	Nr. topo	Observații / Referințe
1	arabil	NU	500	120/3	195/1	-	

Lungime Segmente

1) Valorile lungimilor segmentelor sunt obținute din proiecție în plan.

Punct început	X / Y	Punct sfârșit	X / Y	Lungime segment (** (m)
1	659.444,75 320.946,491	2	659.453,318 320.945,056	8.687
2	659.453,318 320.945,056	3	659.454,241 320.944,881	0.939
3	659.454,241 320.944,881	4	659.460,605 320.996,415	51.925
4	659.460,605 320.996,415	5	659.451,134 320.998,184	9.635
5	659.451,134 320.998,184	1	659.444,75 320.946,491	52.086

** Lungimile segmentelor sunt determinate în planul de proiecție Stereo 70 și sunt rotunjite la 1 milimetru.

*** Distanța dintre puncte este formată din segmente cumulate ce sunt mai mici decât valoarea 1 milimetru.

Neutilizabil în Circuitul
Civil

**DATE DESPRE IMOBILUL NR. 5825**

Oficiul de Cadastru și Publicitate Imobiliară CALARASI
Biroul de Cadastru și Publicitate Imobiliară Calarasi

A. Partea I. Descrierea imobilului

TEREN Extravilan

Adresa: Jud. Calarasi

Nr. Crt	Nr cadastral Nr. topografic	Suprafața* (mp)	Observații / Referințe
A1		500	Sector cadastral:23 Teren neimprejmuit;

B. Partea II. Proprietari și acte

Inscrieri privitoare la dreptul de proprietate și alte drepturi reale	Referințe
/	
Act Administrativ nr. 47297, din 16/10/1996 emis de CJSIPT CALARASI;	
B1	A1
Intabulare, drept de PROPRIETATE, dobandit prin Reconstituire, cota actuala 1/1, cota initiala 1/1	
1) DRAGU STEFAN, Lipsa CNP	

C. Partea III. SARCINI .

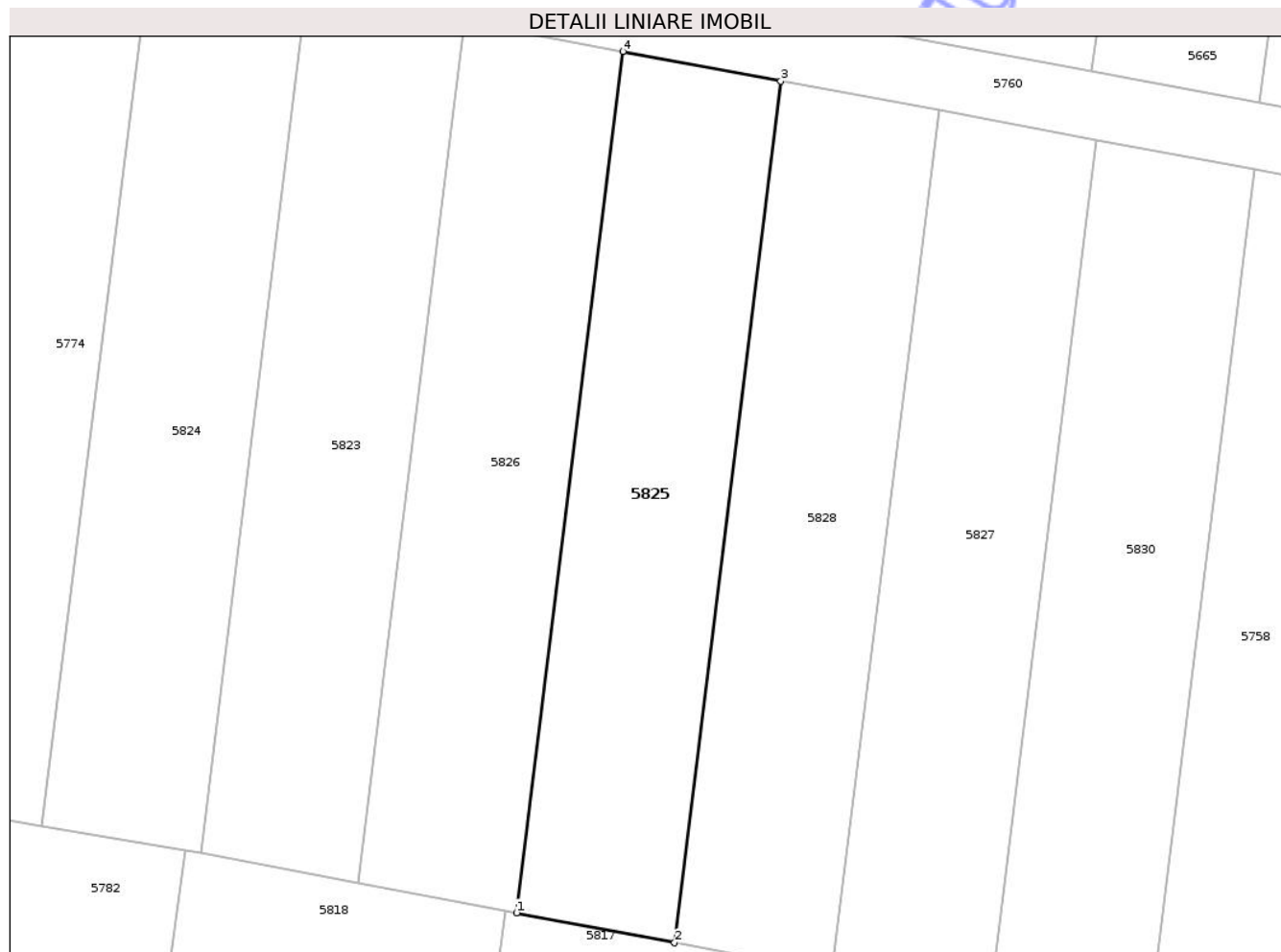
Inscrieri privind dezmembramintele dreptului de proprietate, drepturi reale de garanție și sarcini	Referințe
NU SUNT	

Anexa Nr. 1 La Partea I

Teren

Nr cadastral	Suprafața (mp)*	Observații / Referințe
	500	

* Suprafața este determinată în planul de proiecție Stereo 70.



Date referitoare la teren

Crt	Categorie folosință	Intra vilan	Suprafața (mp)	Tarla	Parcelă	Nr. topo	Observații / Referințe
1	vie	NU	500	120/3	192	-	

Lungime Segmente

1) Valorile lungimilor segmentelor sunt obținute din proiecție în plan.

Punct început	X / Y	Punct sfârșit	X / Y	Lungime segment (** (m)
1	659.473,192 320.941,286	2	659.482,66 320.939,49	9.637
2	659.482,66 320.939,49	3	659.489,034 320.991,102	52.004
3	659.489,034 320.991,102	4	659.479,562 320.992,872	9.636
4	659.479,562 320.992,872	1	659.473,192 320.941,286	51.978

** Lungimile segmentelor sunt determinate în planul de proiecție Stereo 70 și sunt rotunjite la 1 milimetru.

*** Distanţa dintre puncte este formată din segmente cumulate ce sunt mai mici decât valoarea 1 milimetru.

Neutilizabil în Circuitul
Civil

**DATE DESPRE IMOBILUL NR. 5826**

Oficiul de Cadastru și Publicitate Imobiliară CALARASI
Biroul de Cadastru și Publicitate Imobiliară Calarasi

A. Partea I. Descrierea imobilului

TEREN Extravilan

Adresa: Jud. Calarasi

Nr. Crt	Nr cadastral Nr. topografic	Suprafața* (mp)	Observații / Referințe
A1		500	Sector cadastral:23 Teren neimprejmuit;

B. Partea II. Proprietari și acte

Inscrieri privitoare la dreptul de proprietate și alte drepturi reale	Referințe
/	
Act Administrativ nr. 46370, din 21/07/1995 emis de CJSIPT CALARASI;	
B1	A1
Intabulare, drept de PROPRIETATE, dobandit prin Reconstituire, cota actuala 1/1, cota initiala 1/1	
1) ION N. MIRCEA, Lipsa CNP	

C. Partea III. SARCINI .

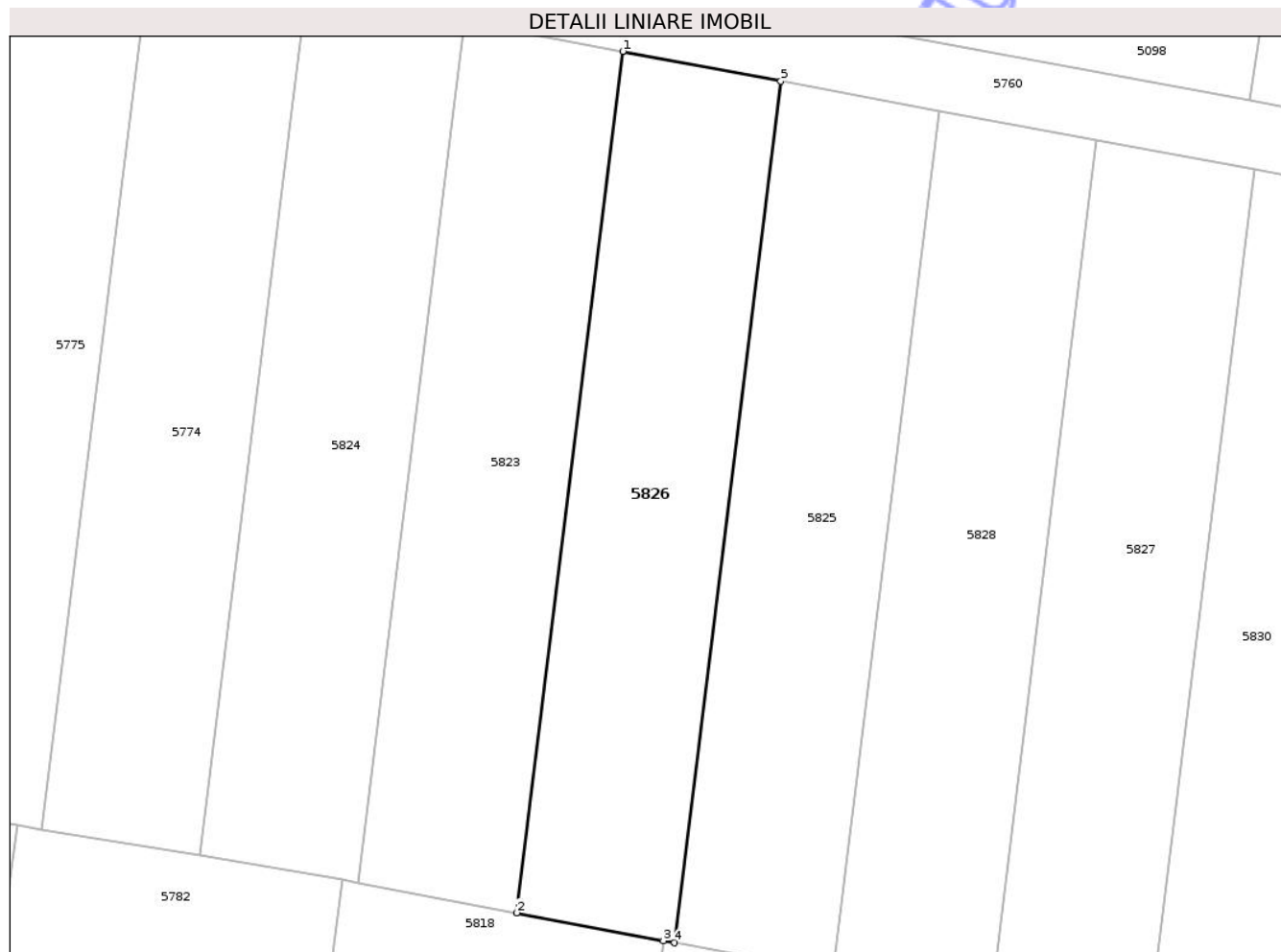
Inscrieri privind dezmembramintele dreptului de proprietate, drepturi reale de garanție și sarcini	Referințe
NU SUNT	

Anexa Nr. 1 La Partea I

Teren

Nr cadastral	Suprafața (mp)*	Observații / Referințe
	500	

* Suprafața este determinată în planul de proiecție Stereo 70.



Date referitoare la teren

Crt	Categorie folosință	Intra vilan	Suprafața (mp)	Tarla	Parcelă	Nr. topo	Observații / Referințe
1	vie	NU	500	120/3	193	-	

Lungime Segmente

1) Valorile lungimilor segmentelor sunt obținute din proiecție în plan.

Punct început	X / Y	Punct sfârșit	X / Y	Lungime segment (** (m)
1	659.470,086 320.994,643	2	659.463,719 320.943,083	51.952
2	659.463,719 320.943,083	3	659.472,517 320.941,414	8.955
3	659.472,517 320.941,414	4	659.473,192 320.941,286	0.687
4	659.473,192 320.941,286	5	659.479,562 320.992,872	51.978
5	659.479,562 320.992,872	1	659.470,086 320.994,643	9.64

** Lungimile segmentelor sunt determinate în planul de proiecție Stereo 70 și sunt rotunjite la 1 milimetru.

*** Distanța dintre puncte este formată din segmente cumulate ce sunt mai mici decât valoarea 1 milimetru.

Neutilizabil în Circuitul
Civil

**DATE DESPRE IMOBILUL NR. 5827**

Oficiul de Cadastru și Publicitate Imobiliară CALARASI
Biroul de Cadastru și Publicitate Imobiliară Calarasi

A. Partea I. Descrierea imobilului

TEREN Extravilan

Adresa: Jud. Calarasi

Nr. Crt	Nr cadastral Nr. topografic	Suprafața* (mp)	Observații / Referințe
A1		500	Sector cadastral:23 Teren neimprejmuit;

B. Partea II. Proprietari și acte

Inscrieri privitoare la dreptul de proprietate și alte drepturi reale	Referințe
/	
Act Administrativ nr. 46544, din 16/01/1996 emis de CJSIPT CALARASI;	
B1	A1
Intabulare, drept de PROPRIETATE, dobandit prin Reconstituire, cota actuala 1/1, cota initiala 1/1	
1) SPATARIU I. ANCURA, Lipsa CNP	

C. Partea III. SARCINI .

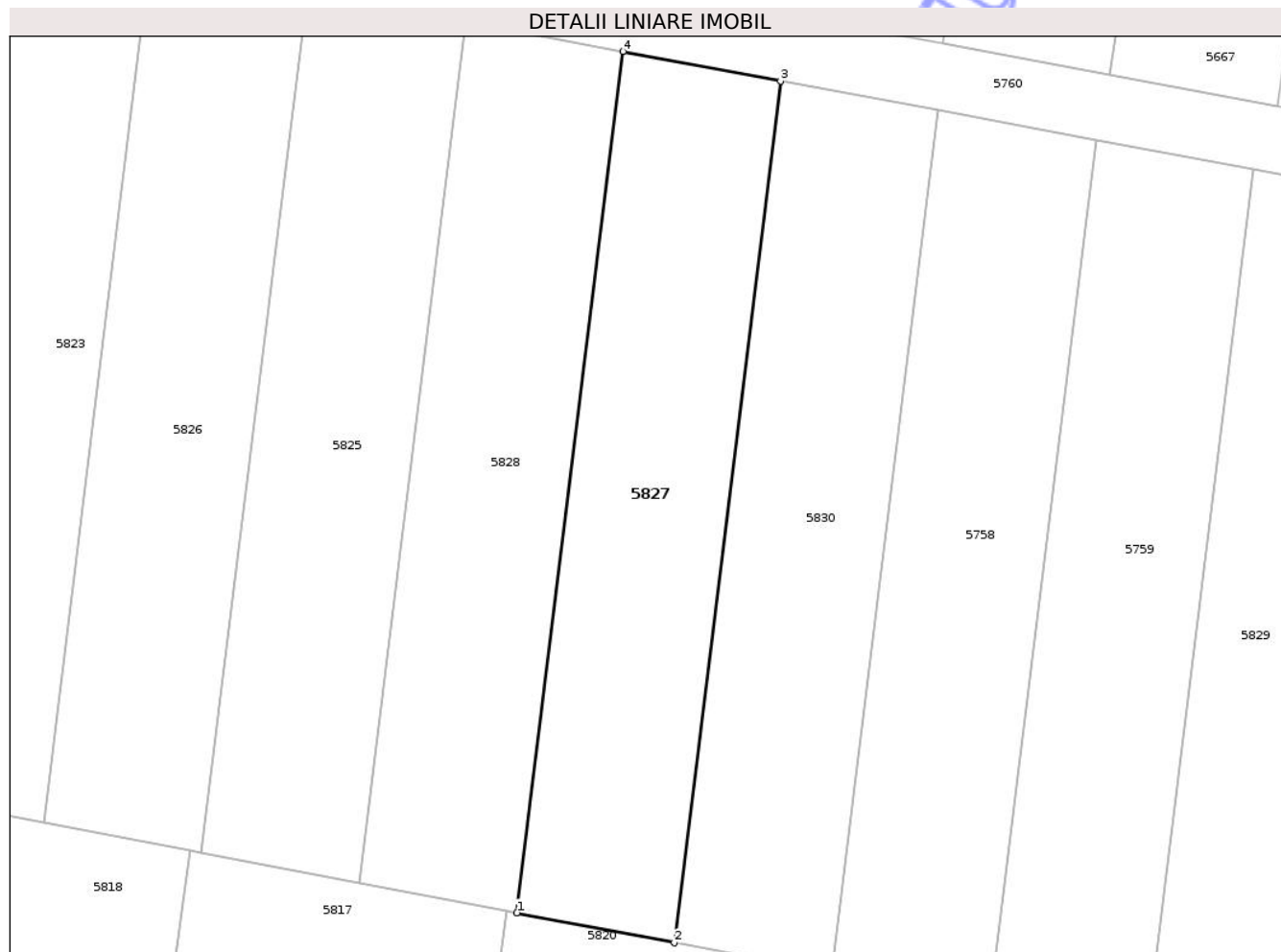
Inscrieri privind dezmembramintele dreptului de proprietate, drepturi reale de garanție și sarcini	Referințe
NU SUNT	

Anexa Nr. 1 La Partea I

Teren

Nr cadastral	Suprafața (mp)*	Observații / Referințe
	500	

* Suprafața este determinată în planul de proiecție Stereo 70.



Date referitoare la teren

Crt	Categorie folosință	Intra vilan	Suprafața (mp)	Tarla	Parcelă	Nr. topo	Observații / Referințe
1	vie	NU	500	120/3	190	-	

Lungime Segmente

1) Valorile lungimilor segmentelor sunt obținute din proiecție în plan.

Punct început	X / Y	Punct sfârșit	X / Y	Lungime segment (** (m)
1	659.492,123 320.937,695	2	659.501,582 320.935,9	9.628
2	659.501,582 320.935,9	3	659.507,962 320.987,565	52.057
3	659.507,962 320.987,565	4	659.498,5 320.989,333	9.626
4	659.498,5 320.989,333	1	659.492,123 320.937,695	52.03

** Lungimile segmentelor sunt determinate în planul de proiecție Stereo 70 și sunt rotunjite la 1 milimetru.

*** Distanţa dintre puncte este formată din segmente cumulate ce sunt mai mici decât valoarea 1 milimetru.

Neutilizabil în Circuitul
Civil

**DATE DESPRE IMOBILUL NR. 5828**

Oficiul de Cadastru și Publicitate Imobiliară CALARASI
Biroul de Cadastru și Publicitate Imobiliară Calarasi

A. Partea I. Descrierea imobilului

TEREN Extravilan

Adresa: Jud. Calarasi

Nr. Crt	Nr cadastral Nr. topografic	Suprafața* (mp)	Observații / Referințe
A1		500	Sector cadastral:23 Teren neimprejmuit;

B. Partea II. Proprietari și acte

Inscrieri privitoare la dreptul de proprietate și alte drepturi reale	Referințe
/	
Act Administrativ nr. 46384, din 24/07/1995 emis de CJSIPT CALARASI;	
B1	A1
Intabulare, drept de PROPRIETATE, dobandit prin Reconstituire, cota actuala 1/1, cota initiala 1/1	
1) GHITA H. MARIA, Lipsa CNP	

C. Partea III. SARCINI .

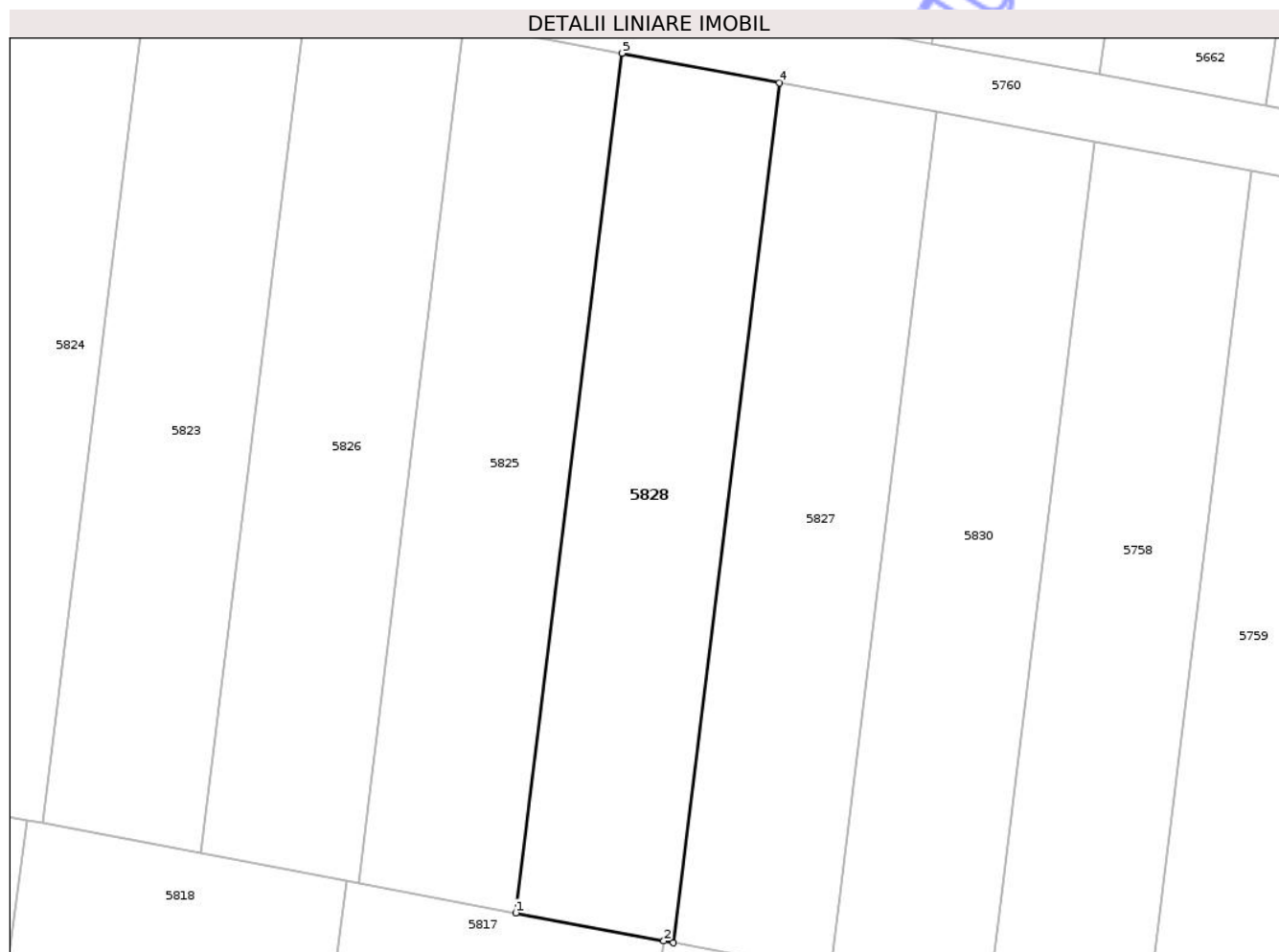
Inscrieri privind dezmembramintele dreptului de proprietate, drepturi reale de garanție și sarcini	Referințe
NU SUNT	

Anexa Nr. 1 La Partea I

Teren

Nr cadastral	Suprafața (mp)*	Observații / Referințe
	500	

* Suprafața este determinată în planul de proiecție Stereo 70.



Date referitoare la teren

Crt	Categorie folosință	Intra vilan	Suprafața (mp)	Tarla	Parcelă	Nr. topo	Observații / Referințe
1	vie	NU	500	120/3	191	-	

Lungime Segmente

1) Valorile lungimilor segmentelor sunt obținute din proiecție în plan.

Punct început	X / Y	Punct sfârșit	X / Y	Lungime segment (** (m)
1	659.482,66 320.939,49	2	659.491,552 320.937,803	9.051
2	659.491,552 320.937,803	3	659.492,123 320.937,695	0.581
3	659.492,123 320.937,695	4	659.498,5 320.989,333	52.03
4	659.498,5 320.989,333	5	659.489,034 320.991,102	9.63
5	659.489,034 320.991,102	1	659.482,66 320.939,49	52.004

** Lungimile segmentelor sunt determinate în planul de proiecție Stereo 70 și sunt rotunjite la 1 milimetru.

*** Distanța dintre puncte este formată din segmente cumulate ce sunt mai mici decât valoarea 1 milimetru.

Neutilizabil în Circuitul
Civil

**DATE DESPRE IMOBILUL NR. 5829**

Oficiul de Cadastru și Publicitate Imobiliară CALARASI
Biroul de Cadastru și Publicitate Imobiliară Calarasi

A. Partea I. Descrierea imobilului

TEREN Extravilan

Adresa: Jud. Calarasi

Nr. Crt	Nr cadastral Nr. topografic	Suprafața* (mp)	Observații / Referințe
A1		1.000	Sector cadastral:23 Teren neimprejmuit;

B. Partea II. Proprietari și acte

Inscrieri privitoare la dreptul de proprietate și alte drepturi reale	Referințe
/	
Act Administrativ nr. 47543, din 27/02/1997 emis de CJSIPT CALARASI;	
B1	A1
Intabulare, drept de PROPRIETATE, dobandit prin Reconstituire, cota actuala 1/1, cota initiala 1/1	
1) DRAGUSIN I. VASILICA, Lipsa CNP	

C. Partea III. SARCINI .

Inscrieri privind dezmembramintele dreptului de proprietate, drepturi reale de garanție și sarcini	Referințe
NU SUNT	

Anexa Nr. 1 La Partea I

Teren

Nr cadastral	Suprafața (mp)*	Observații / Referințe
	1.000	

* Suprafața este determinată în planul de proiecție Stereo 70.

DETALII LINIARE IMOBIL



Date referitoare la teren

Crt	Categorie folosință	Intra vilan	Suprafața (mp)	Tarla	Parcelă	Nr. topo	Observații / Referințe
1	vie	NU	1.000	120/3	186	-	

Lungime Segmente

1) Valorile lungimilor segmentelor sunt obținute din proiecție în plan.

Punct început	X / Y	Punct sfârșit	X / Y	Lungime segment (** (m)
1	659.536,319 320.982,266	2	659.529,929 320.930,523	52.136
2	659.529,929 320.930,523	3	659.532,7 320.929,997	2.82
3	659.532,7 320.929,997	4	659.541,699 320.928,29	9.159
4	659.541,699 320.928,29	5	659.548,803 320.926,943	7.231
5	659.548,803 320.926,943	6	659.555,2 320.978,738	52.189

Punct început	X / Y	Punct sfârșit	X / Y	Lungime segment (** (m)
6	659.555,2 320.978,738	1	659.536,319 320.982,266	19.208

** Lungimile segmentelor sunt determinate în planul de proiecție Stereo 70 și sunt rotunjite la 1 milimetru.

*** Distanța dintre puncte este formată din segmente cumulate ce sunt mai mici decât valoarea 1 milimetru.

Neutilizabil în Circuitul Civil

**DATE DESPRE IMOBILUL NR. 5830**

Oficiul de Cadastru și Publicitate Imobiliară CALARASI
Biroul de Cadastru și Publicitate Imobiliară Calarasi

A. Partea I. Descrierea imobilului

TEREN Extravilan

Adresa: Jud. Calarasi

Nr. Crt	Nr cadastral Nr. topografic	Suprafața* (mp)	Observații / Referințe
A1		500	Sector cadastral:23 Teren neimprejmuit;

B. Partea II. Proprietari și acte

Inscrieri privitoare la dreptul de proprietate și alte drepturi reale	Referințe
/	
Act Administrativ nr. 46539, din 15/01/1996 emis de CJSIPT CALARASI;	
B1	A1
Intabulare, drept de PROPRIETATE, dobandit prin Reconstituire, cota actuala 1/1, cota initiala 1/1	
1) CRISTACHE C. ALEXANDRU, Lipsa CNP	

C. Partea III. SARCINI .

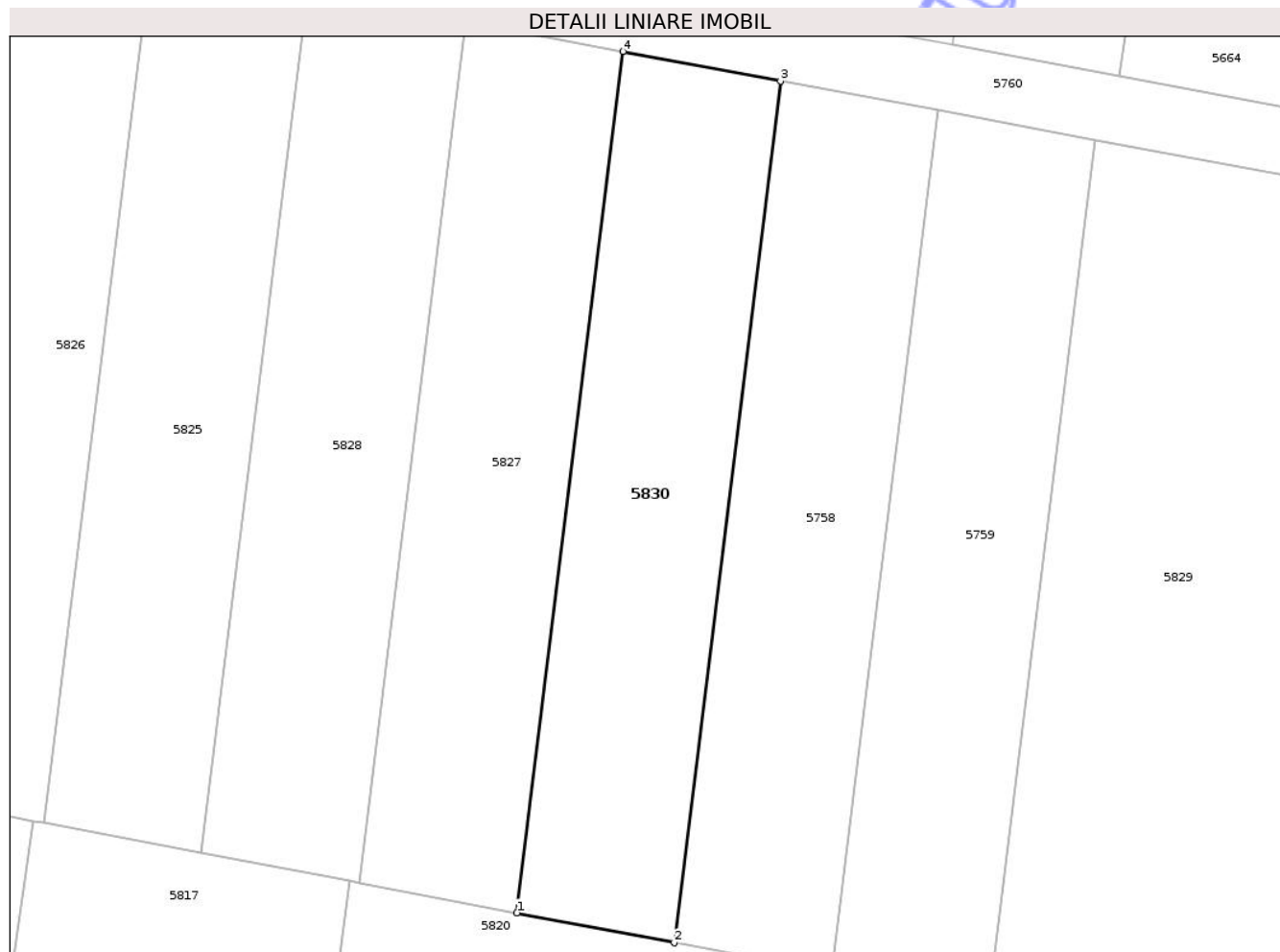
Inscrieri privind dezmembramintele dreptului de proprietate, drepturi reale de garanție și sarcini	Referințe
NU SUNT	

Anexa Nr. 1 La Partea I

Teren

Nr cadastral	Suprafața (mp)*	Observații / Referințe
	500	

* Suprafața este determinată în planul de proiecție Stereo 70.



Date referitoare la teren

Crt	Categorie folosință	Intra vilan	Suprafața (mp)	Tarla	Parcelă	Nr. topo	Observații / Referințe
1	vie	NU	500	120/3	189	-	

Lungime Segmente

1) Valorile lungimilor segmentelor sunt obținute din proiecție în plan.

Punct început	X / Y	Punct sfârșit	X / Y	Lungime segment (** (m)
1	659.501,582 320.935,9	2	659.511,036 320.934,107	9.623
2	659.511,036 320.934,107	3	659.517,419 320.985,798	52.084
3	659.517,419 320.985,798	4	659.507,962 320.987,565	9.621
4	659.507,962 320.987,565	1	659.501,582 320.935,9	52.057

** Lungimile segmentelor sunt determinate în planul de proiecție Stereo 70 și sunt rotunjite la 1 milimetru.

*** Distanţa dintre puncte este formată din segmente cumulate ce sunt mai mici decât valoarea 1 milimetru.

Neutilizabil în Circuitul
Civil

**DATE DESPRE IMOBILUL NR. 5831**

Oficiul de Cadastru și Publicitate Imobiliară CALARASI
Biroul de Cadastru și Publicitate Imobiliară Calarasi

A. Partea I. Descrierea imobilului

TEREN Extravilan

Adresa: Jud. Calarasi

Nr. Crt	Nr cadastral Nr. topografic	Suprafața* (mp)	Observații / Referințe
A1		817	Sector cadastral:23 Teren neimprejmuit;

B. Partea II. Proprietari și acte

Inscrieri privitoare la dreptul de proprietate și alte drepturi reale	Referințe
/	
Act Administrativ nr. 8077, din 28/11/2025 emis de Primaria Comunei Lupsanu;	
B1	Inscrierea provizorie, drept de PROPRIETATE, dobandit prin Lege, cota actuala 1/1, cota initiala 1/1 1) NEIDENTIFICAT NEIDENTIFICAT, Lipsa CNP
	A1
Act Normativ nr. 7, din 24/06/1996 emis de PARLAMENTUL ROMANIEI;	
B2	Se noteaza mentiunea de proprietar neidentificat
	A1

C. Partea III. SARCINI .

Inscrieri privind dezmembramintele dreptului de proprietate, drepturi reale de garanție și sarcini	Referințe
NU SUNT	

Teren

Nr cadastral	Suprafața (mp)*	Observații / Referințe
	817	

* Suprafața este determinată în planul de proiecție Stereo 70.



Date referitoare la teren

Crt	Categorie folosință	Intra vilan	Suprafața (mp)	Tarla	Parcelă	Nr. topo	Observații / Referințe
1	drum	NU	817	120/3	-	-	drum

Lungime Segmente

1) Valorile lungimilor segmentelor sunt obținute din proiecție în plan.

Punct început	X / Y	Punct sfârșit	X / Y	Lungime segment (** (m)
1	659.215,14 321.141,762	2	659.230,528 321.139,181	15.603
3	659.240,175 321.137,563	4	659.242,316 321.137,205	2.171
5	659.249,847 321.135,955	6	659.269,253 321.132,756	19.668
7	659.278,983 321.131,153	8	659.288,732 321.129,547	9.88
9	659.298,499 321.127,939	10	659.318,09 321.124,712	19.855

Punct început	X / Y	Punct sfârșit	X / Y	Lungime segment (** (m)
2	659.230,528 321.139,181	3	659.240,175 321.137,563	9.782
4	659.242,316 321.137,205	5	659.249,847 321.135,955	7.634
6	659.269,253 321.132,756	7	659.278,983 321.131,153	9.861
8	659.288,732 321.129,547	9	659.298,499 321.127,939	9.898
10	659.318,09 321.124,712	11	659.337,756 321.121,473	19.931

Punct început	X / Y	Punct sfârșit	X / Y	Lungime segment (** (m)
11	659.337,756 321.121,473	12	659.347,618 321.119,848	9.995
13	659.357,499 321.118,221	14	659.367,399 321.116,59	10.033
15	659.387,257 321.113,319	16	659.397,216 321.111,679	10.093
17	659.407,194 321.110,036	18	659.416,725 321.108,466	9.659
19	659.417,375 321.112,413	20	659.407,243 321.114,082	10.269
21	659.386,936 321.117,426	22	659.376,761 321.119,102	10.312
23	659.366,572 321.120,78	24	659.356,369 321.122,461	10.341
25	659.335,921 321.125,829	26	659.325,675 321.127,516	10.384
27	659.315,414 321.129,206	28	659.305,139 321.130,899	10.414
29	659.284,545 321.134,291	30	659.263,892 321.137,693	20.931
31	659.253,544 321.139,397	32	659.253,439 321.139,414	0.106
33	659.243,16 321.141,119	34	659.242,974 321.141,15	0.189
35	659.215,755 321.145,715	36	659.215,727 321.145,72	0.028

Punct început	X / Y	Punct sfârșit	X / Y	Lungime segment (** (m)
12	659.347,618 321.119,848	13	659.357,499 321.118,221	10.014
14	659.367,399 321.116,59	15	659.387,257 321.113,319	20.126
16	659.397,216 321.111,679	17	659.407,194 321.110,036	10.112
18	659.416,725 321.108,466	19	659.417,375 321.112,413	4.0
20	659.407,243 321.114,082	21	659.386,936 321.117,426	20.58
22	659.376,761 321.119,102	23	659.366,572 321.120,78	10.326
24	659.356,369 321.122,461	25	659.335,921 321.125,829	20.724
26	659.325,675 321.127,516	27	659.315,414 321.129,206	10.399
28	659.305,139 321.130,899	29	659.284,545 321.134,291	20.871
30	659.263,892 321.137,693	31	659.253,544 321.139,397	10.487
32	659.253,439 321.139,414	33	659.243,16 321.141,119	10.419
34	659.242,974 321.141,15	35	659.215,755 321.145,715	27.599
36	659.215,727 321.145,72	1	659.215,14 321.141,762	4.001

** Lungimile segmentelor sunt determinate în planul de proiecție Stereo 70 și sunt rotunjite la 1 milimetru.

*** Distanța dintre puncte este formată din segmente cumulate ce sunt mai mici decât valoarea 1 milimetru.

**DATE DESPRE IMOBILUL NR. 5832**

Oficiul de Cadastru și Publicitate Imobiliară CALARASI
Biroul de Cadastru și Publicitate Imobiliară Calarasi

A. Partea I. Descrierea imobilului

TEREN Extravilan

Adresa: Jud. Calarasi

Nr. Crt	Nr cadastral Nr. topografic	Suprafața* (mp)	Observații / Referințe
A1		500	Sector cadastral:23 Teren neimprejmuit;

B. Partea II. Proprietari și acte

Inscrieri privitoare la dreptul de proprietate și alte drepturi reale	Referințe
/	
Act Administrativ nr. 46694, din 29/01/1996 emis de CJSIPT CALARASI;	
B1	A1
Intabulare, drept de PROPRIETATE, dobandit prin Reconstituire, cota actuala 1/1, cota initiala 1/1	
1) MOLDOVEANU R. TUDOR, Lipsa CNP	

C. Partea III. SARCINI .

Inscrieri privind dezmembramintele dreptului de proprietate, drepturi reale de garanție și sarcini	Referințe
NU SUNT	

Anexa Nr. 1 La Partea I

Teren

Nr cadastral	Suprafața (mp)*	Observații / Referințe
	500	

* Suprafața este determinată în planul de proiecție Stereo 70.

DETALII LINIARE IMOBIL



Date referitoare la teren

Crt	Categorie folosință	Intra vilan	Suprafața (mp)	Tarla	Parcelă	Nr. topo	Observații / Referințe
1	vie	NU	500	120/3	109	-	

Lungime Segmente

1) Valorile lungimilor segmentelor sunt obținute din proiecție în plan.

Punct început	X / Y	Punct sfârșit	X / Y	Lungime segment (** (m)
1	659.325,675 321.127,516	2	659.331,962 321.175,246	48.142
2	659.331,962 321.175,246	3	659.321,692 321.176,869	10.397
3	659.321,692 321.176,869	4	659.315,414 321.129,206	48.075
4	659.315,414 321.129,206	1	659.325,675 321.127,516	10.399

** Lungimile segmentelor sunt determinate în planul de proiecție Stereo 70 și sunt rotunjite la 1 milimetru.

*** Distanţa dintre puncte este formată din segmente cumulate ce sunt mai mici decât valoarea 1 milimetru.

Neutilizabil în Circuitul
Civil

**DATE DESPRE IMOBILUL NR. 5833**

Oficiul de Cadastru și Publicitate Imobiliară CALARASI
Biroul de Cadastru și Publicitate Imobiliară Calarasi

A. Partea I. Descrierea imobilului

TEREN Extravilan

Adresa: Jud. Calarasi

Nr. Crt	Nr cadastral Nr. topografic	Suprafața* (mp)	Observații / Referințe
A1		500	Sector cadastral:23 Teren neimprejmuit;

B. Partea II. Proprietari și acte

Inscrieri privitoare la dreptul de proprietate și alte drepturi reale	Referințe
/	
Act Administrativ nr. 46496, din 27/11/1995 emis de CJSIPT CALARASI;	
B1	A1
Intabulare, drept de PROPRIETATE, dobandit prin Reconstituire, cota actuala 1/1, cota initiala 1/1	
1) IONITA I. GHEORGHE, Lipsa CNP	

C. Partea III. SARCINI .

Inscrieri privind dezmembramintele dreptului de proprietate, drepturi reale de garanție și sarcini	Referințe
NU SUNT	

Anexa Nr. 1 La Partea I

Teren

Nr cadastral	Suprafața (mp)*	Observații / Referințe
	500	

* Suprafața este determinată în planul de proiecție Stereo 70.



Date referitoare la teren

Crt	Categorie folosință	Intra vilan	Suprafața (mp)	Tarla	Parcelă	Nr. topo	Observații / Referințe
1	vie	NU	500	120/3	106	-	

Lungime Segmente

1) Valorile lungimilor segmentelor sunt obținute din proiecție în plan.

Punct început	X / Y	Punct sfârșit	X / Y	Lungime segment (** (m)
1	659.366,572 321.120,78	2	659.372,895 321.168,778	48.413
2	659.372,895 321.168,778	3	659.362,683 321.170,392	10.339
3	659.362,683 321.170,392	4	659.356,369 321.122,461	48.345
4	659.356,369 321.122,461	1	659.366,572 321.120,78	10.341

** Lungimile segmentelor sunt determinate în planul de proiecție Stereo 70 și sunt rotunjite la 1 milimetru.

*** Distanţa dintre puncte este formată din segmente cumulate ce sunt mai mici decât valoarea 1 milimetru.

Neutilizabil în Circuitul
Civil

**DATE DESPRE IMOBILUL NR. 5835**

Oficiul de Cadastru și Publicitate Imobiliară CALARASI
Biroul de Cadastru și Publicitate Imobiliară Calarasi

A. Partea I. Descrierea imobilului

TEREN Extravilan

Adresa: Jud. Calarasi

Nr. Crt	Nr cadastral Nr. topografic	Suprafața* (mp)	Observații / Referințe
A1		1.000	Sector cadastral:23 Teren neimprejmuit;

B. Partea II. Proprietari și acte

Inscrieri privitoare la dreptul de proprietate și alte drepturi reale	Referințe
/	
Act Administrativ nr. 45951, din 02/12/1994 emis de CJSIPT CALARASI;	
B1	A1
Intabulare, drept de PROPRIETATE, dobandit prin Constituire, cota actuala 1/1, cota initiala 1/1	
1) GUGIU GH. GHEORGHE, Lipsa CNP	

C. Partea III. SARCINI .

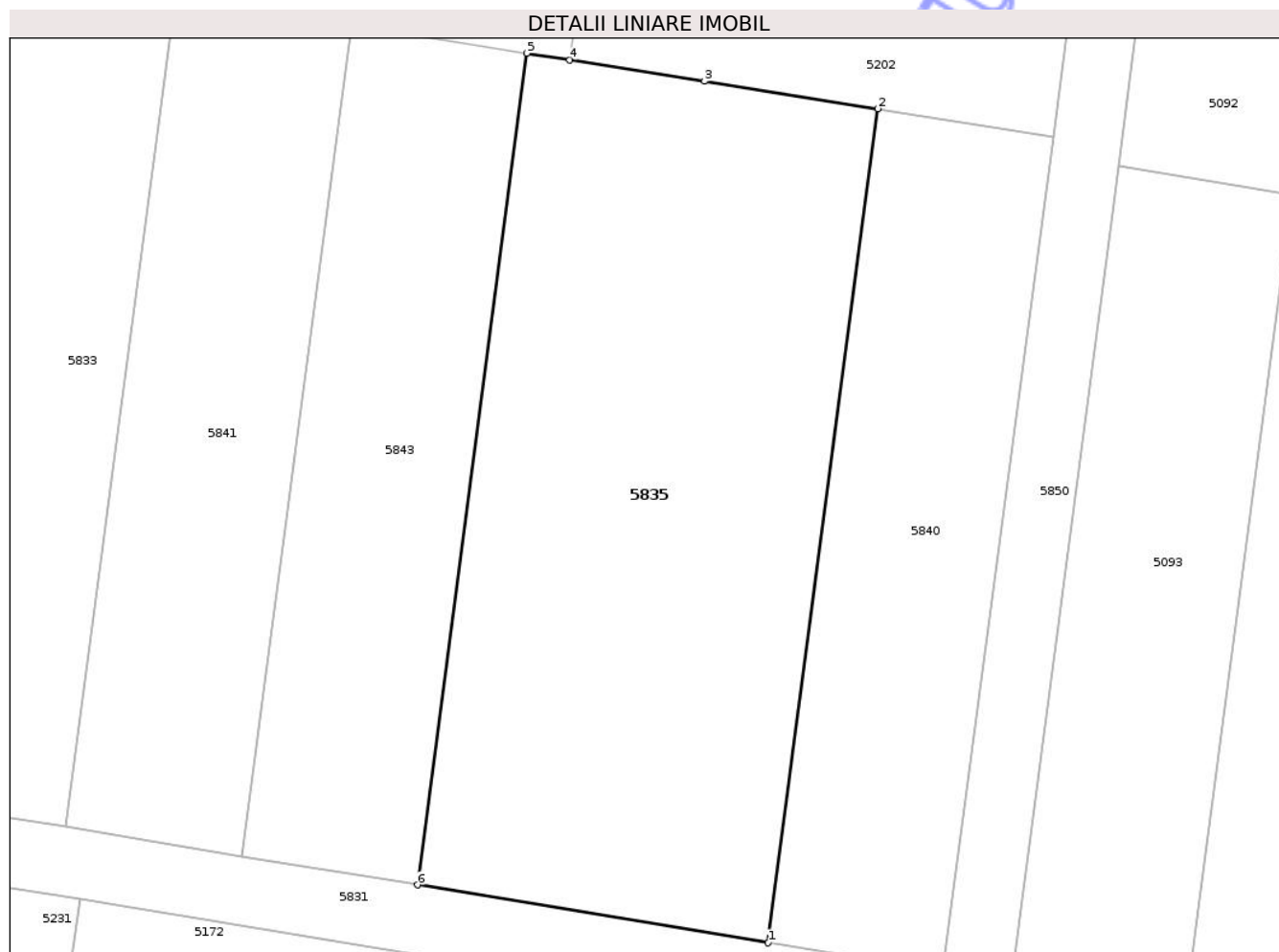
Inscrieri privind dezmembramintele dreptului de proprietate, drepturi reale de garanție și sarcini	Referințe
NU SUNT	

Anexa Nr. 1 La Partea I

Teren

Nr cadastral	Suprafața (mp)*	Observații / Referințe
	1.000	

* Suprafața este determinată în planul de proiecție Stereo 70.



Date referitoare la teren

Crt	Categorie folosință	Intra vilan	Suprafața (mp)	Tarla	Parcelă	Nr. topo	Observații / Referințe
1	vie	NU	1.000	120/3	104	-	

Lungime Segmente

1) Valorile lungimilor segmentelor sunt obținute din proiecție în plan.

Punct început	X / Y	Punct sfârșit	X / Y	Lungime segment (** (m)
1	659.407,243 321.114,082	2	659.413,6 321.162,347	48.682
2	659.413,6 321.162,347	3	659.403,554 321.163,934	10.171
3	659.403,554 321.163,934	4	659.395,754 321.165,167	7.897
4	659.395,754 321.165,167	5	659.393,276 321.165,558	2.509
5	659.393,276 321.165,558	6	659.386,936 321.117,426	48.548

Punct început	X / Y	Punct sfârșit	X / Y	Lungime segment (** (m)
6	659.386,936 321.117,426	1	659.407,243 321.114,082	20.58

** Lungimile segmentelor sunt determinate în planul de proiecție Stereo 70 și sunt rotunjite la 1 milimetru.

*** Distanța dintre puncte este formată din segmente cumulate ce sunt mai mici decât valoarea 1 milimetru.

Neutilizabil în Circuitul Civil



DATE DESPRE IMOBILUL NR. 5836

Oficiul de Cadastru și Publicitate Imobiliară CALARASI
Biroul de Cadastru și Publicitate Imobiliară Calarasi

A. Partea I. Descrierea imobilului

TEREN Extravilan

Adresa: Jud. Calarasi

Nr. Crt	Nr cadastral Nr. topografic	Suprafața* (mp)	Observații / Referințe
A1		500	Sector cadastral:23 Teren neimprejmuit;

B. Partea II. Proprietari și acte

Inscrieri privitoare la dreptul de proprietate și alte drepturi reale	Referințe
/	
Act Administrativ nr. 47391, din 01/11/1996 emis de CJSIPT CALARASI;	
B1	A1
Intabulare, drept de PROPRIETATE, dobandit prin Constituire, cota actuala 1/1, cota initiala 1/1 1) BANCIU STELIAN , Lipsa CNP	

C. Partea III. SARCINI .

Inscrieri privind dezmembramintele dreptului de proprietate, drepturi reale de garanție și sarcini	Referințe
NU SUNT	

Anexa Nr. 1 La Partea I

Teren

Nr cadastral	Suprafața (mp)*	Observații / Referințe
	500	

* Suprafața este determinată în planul de proiecție Stereo 70.



Date referitoare la teren

Crt	Categorie folosință	Intra vilan	Suprafața (mp)	Tarla	Parcelă	Nr. topo	Observații / Referințe
1	vie	NU	500	120/3	110	-	

Lungime Segmente

1) Valorile lungimilor segmentelor sunt obținute din proiecție în plan.

Punct început	X / Y	Punct sfârșit	X / Y	Lungime segment (** (m)
1	659.321,692 321.176,869	2	659.312,527 321.178,317	9.279
2	659.312,527 321.178,317	3	659.311,408 321.178,494	1.133
3	659.311,408 321.178,494	4	659.305,139 321.130,899	48.006
4	659.305,139 321.130,899	5	659.315,414 321.129,206	10.414
5	659.315,414 321.129,206	1	659.321,692 321.176,869	48.075

** Lungimile segmentelor sunt determinate în planul de proiecție Stereo 70 și sunt rotunjite la 1 milimetru.

*** Distanța dintre puncte este formată din segmente cumulate ce sunt mai mici decât valoarea 1 milimetru.

Neutilizabil în Circuitul
Civil

**DATE DESPRE IMOBILUL NR. 5837**

Oficiul de Cadastru și Publicitate Imobiliară CALARASI
Biroul de Cadastru și Publicitate Imobiliară Calarasi

A. Partea I. Descrierea imobilului

TEREN Extravilan

Adresa: Jud. Calarasi

Nr. Crt	Nr cadastral Nr. topografic	Suprafața* (mp)	Observații / Referințe
A1		1.000	Sector cadastral:23 Teren neimprejmuit;

B. Partea II. Proprietari și acte

Inscrieri privitoare la dreptul de proprietate și alte drepturi reale	Referințe
/	
Act Administrativ nr. 47195, din 02/10/1996 emis de CJSIPT CALARASI;	
B1	A1
Intabulare, drept de PROPRIETATE, dobandit prin Constituire, cota actuala 1/1, cota initiala 1/1	
1) MIHALACHE V. ION, Lipsa CNP	

C. Partea III. SARCINI .

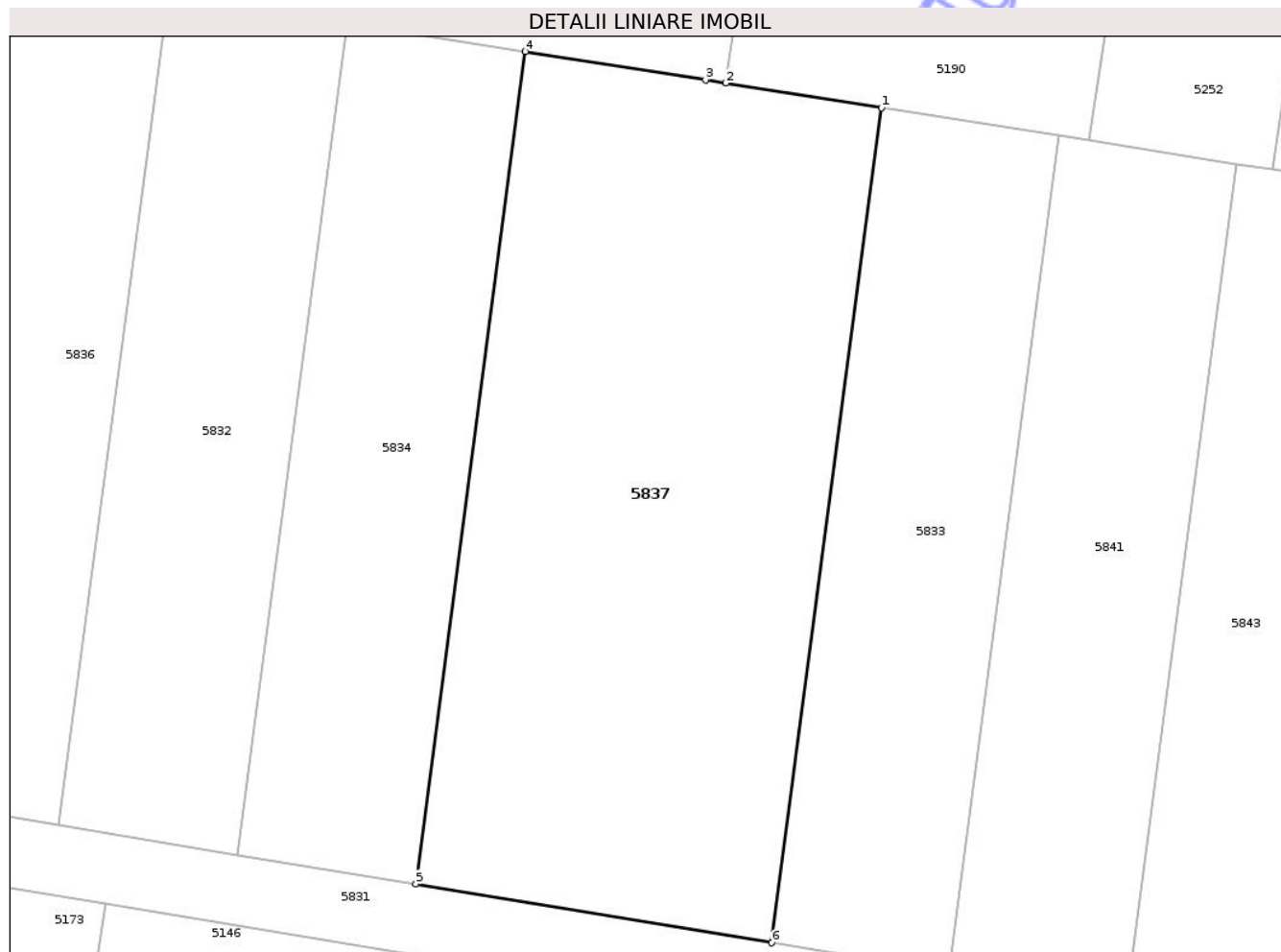
Inscrieri privind dezmembramintele dreptului de proprietate, drepturi reale de garanție și sarcini	Referințe
NU SUNT	

Anexa Nr. 1 La Partea I

Teren

Nr cadastral	Suprafața (mp)*	Observații / Referințe
	1.000	

* Suprafața este determinată în planul de proiecție Stereo 70.



Date referitoare la teren

Crt	Categorie folosință	Intra vilan	Suprafața (mp)	Tarla	Parcelă	Nr. topo	Observații / Referințe
1	vie	NU	1.000	120/3	107	-	

Lungime Segmente

1) Valorile lungimilor segmentelor sunt obținute din proiecție în plan.

Punct început	X / Y	Punct sfârșit	X / Y	Lungime segment (** (m)
1	659.362,683 321.170,392	2	659.353,725 321.171,807	9.069
2	659.353,725 321.171,807	3	659.352,566 321.171,991	1.174
3	659.352,566 321.171,991	4	659.342,216 321.173,626	10.478
4	659.342,216 321.173,626	5	659.335,921 321.125,829	48.21
5	659.335,921 321.125,829	6	659.356,369 321.122,461	20.724

Punct început	X / Y	Punct sfârșit	X / Y	Lungime segment (** (m)
6	659.356,369 321.122,461	1	659.362,683 321.170,392	48.345

** Lungimile segmentelor sunt determinate în planul de proiecție Stereo 70 și sunt rotunjite la 1 milimetru.

*** Distanța dintre puncte este formată din segmente cumulate ce sunt mai mici decât valoarea 1 milimetru.

Neutilizabil în Circuitul Civil

**DATE DESPRE IMOBILUL NR. 5838**

Oficiul de Cadastru și Publicitate Imobiliară CALARASI
Biroul de Cadastru și Publicitate Imobiliară Calarasi

A. Partea I. Descrierea imobilului

TEREN Extravilan

Adresa: Jud. Calarasi

Nr. Crt	Nr cadastral Nr. topografic	Suprafața* (mp)	Observații / Referințe
A1	24965	500	Sector cadastral:23 Teren neimprejmuit;

B. Partea II. Proprietari și acte

Inscrieri privitoare la dreptul de proprietate și alte drepturi reale		Referințe
63500 / 09/11/2022		
Act Notarial nr. 174, din 01/07/2013 emis de BIN NICULAE TIGANILA;		
B1	Intabulare, drept de PROPRIETATE, dobandit prin Uzucapiune, cota actuala 1/2, cota initiala 1/2 1) MATUSA MARIN	A1
B2	Intabulare, drept de PROPRIETATE, dobandit prin Uzucapiune, cota actuala 1/2, cota initiala 1/2 1) MATUSA NICOLAE	A1

C. Partea III. SARCINI .

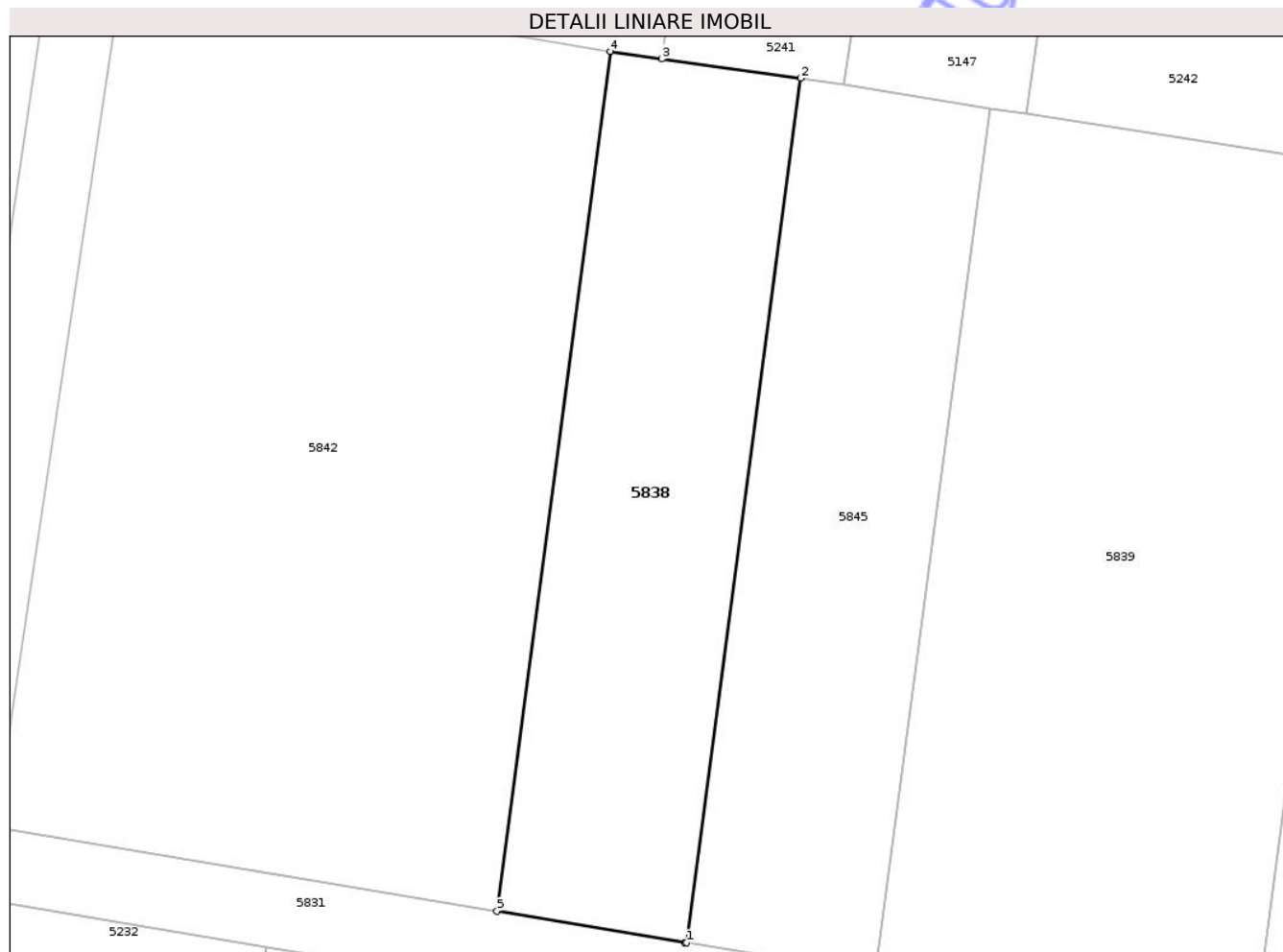
Inscrieri privind dezmembramintele dreptului de proprietate, drepturi reale de garanție și sarcini	Referințe
NU SUNT	

Anexa Nr. 1 La Partea I

Teren

Nr cadastral	Suprafața (mp)*	Observații / Referințe
24965	500	

* Suprafața este determinată în planul de proiecție Stereo 70.



Date referitoare la teren

Crt	Categorie folosință	Intra vilan	Suprafața (mp)	Tarla	Parcelă	Nr. topo	Observații / Referințe
1	vie	NU	500	120/3	114	-	

Lungime Segmente

1) Valorile lungimilor segmentelor sunt obținute din proiecție în plan.

Punct început	X / Y	Punct sfârșit	X / Y	Lungime segment (** (m)
1	659.253,544 321.139,397	2	659.259,769 321.186,652	47.663
2	659.259,769 321.186,652	3	659.252,178 321.187,715	7.665
3	659.252,178 321.187,715	4	659.249,351 321.188,116	2.855
4	659.249,351 321.188,116	5	659.243,16 321.141,119	47.403
5	659.243,16 321.141,119	6	659.253,439 321.139,414	10.419

Punct început	X / Y	Punct sfârșit	X / Y	Lungime segment (** (m)
6	659.253,439 321.139,414	1	659.253,544 321.139,397	0.106

** Lungimile segmentelor sunt determinate în planul de proiecție Stereo 70 și sunt rotunjite la 1 milimetru.

*** Distanța dintre puncte este formată din segmente cumulate ce sunt mai mici decât valoarea 1 milimetru.

Neutilizabil în Circuitul Civil

**DATE DESPRE IMOBILUL NR. 5839**

Oficiul de Cadastru și Publicitate Imobiliară CALARASI
Biroul de Cadastru și Publicitate Imobiliară Calarasi

A. Partea I. Descrierea imobilului

TEREN Extravilan

Adresa: Jud. Calarasi

Nr. Crt	Nr cadastral Nr. topografic	Suprafața* (mp)	Observații / Referințe
A1		1.000	Sector cadastral:23 Teren neimprejmuit;

B. Partea II. Proprietari și acte

Inscrieri privitoare la dreptul de proprietate și alte drepturi reale	Referințe
/	
Act Administrativ nr. 47271, din 14/10/1996 emis de CJSIPT CALARASI;	
B1	A1
Intabulare, drept de PROPRIETATE, dobandit prin Constituire, cota actuala 1/1, cota initiala 1/1	
1) TITEICA A. NICOLAE, Lipsa CNP	

C. Partea III. SARCINI .

Inscrieri privind dezmembramintele dreptului de proprietate, drepturi reale de garanție și sarcini	Referințe
NU SUNT	

Anexa Nr. 1 La Partea I

Teren

Nr cadastral	Suprafața (mp)*	Observații / Referințe
	1.000	

* Suprafața este determinată în planul de proiecție Stereo 70.



Date referitoare la teren

Crt	Categorie folosință	Intra vilan	Suprafața (mp)	Tarla	Parcelă	Nr. topo	Observații / Referințe
1	arabil	NU	1.000	120/3	112	-	

Lungime Segmente

1) Valorile lungimilor segmentelor sunt obținute din proiecție în plan.

Punct început	X / Y	Punct sfârșit	X / Y	Lungime segment (** (m)
1	659.284,545 321.134,291	2	659.290,797 321.181,75	47.869
2	659.290,797 321.181,75	3	659.280,576 321.183,365	10.348
3	659.280,576 321.183,365	4	659.272,114 321.184,702	8.567
4	659.272,114 321.184,702	5	659.270,126 321.185,016	2.013
5	659.270,126 321.185,016	6	659.263,892 321.137,693	47.732

Punct început	X / Y	Punct sfârșit	X / Y	Lungime segment (** (m)
6	659.263,892 321.137,693	1	659.284,545 321.134,291	20.931

** Lungimile segmentelor sunt determinate în planul de proiecție Stereo 70 și sunt rotunjite la 1 milimetru.

*** Distanța dintre puncte este formată din segmente cumulate ce sunt mai mici decât valoarea 1 milimetru.

Neutilizabil în Circuitul Civil

**DATE DESPRE IMOBILUL NR. 5840**

Oficiul de Cadastru și Publicitate Imobiliară CALARASI
Biroul de Cadastru și Publicitate Imobiliară Calarasi

A. Partea I. Descrierea imobilului

TEREN Extravilan

Adresa: Jud. Calarasi

Nr. Crt	Nr cadastral Nr. topografic	Suprafața* (mp)	Observații / Referințe
A1		500	Sector cadastral:23 Teren neimprejmuit;

B. Partea II. Proprietari și acte

Inscrieri privitoare la dreptul de proprietate și alte drepturi reale	Referințe
/	
Act Administrativ nr. 48053, din 06/04/2009 emis de CJSIPT CALARASI;	
B1	A1
Intabulare, drept de PROPRIETATE, dobandit prin Reconstituire, cota actuala 1/1, cota initiala 1/1	
1) RADU N GHEORGHE, Lipsa CNP	

C. Partea III. SARCINI .

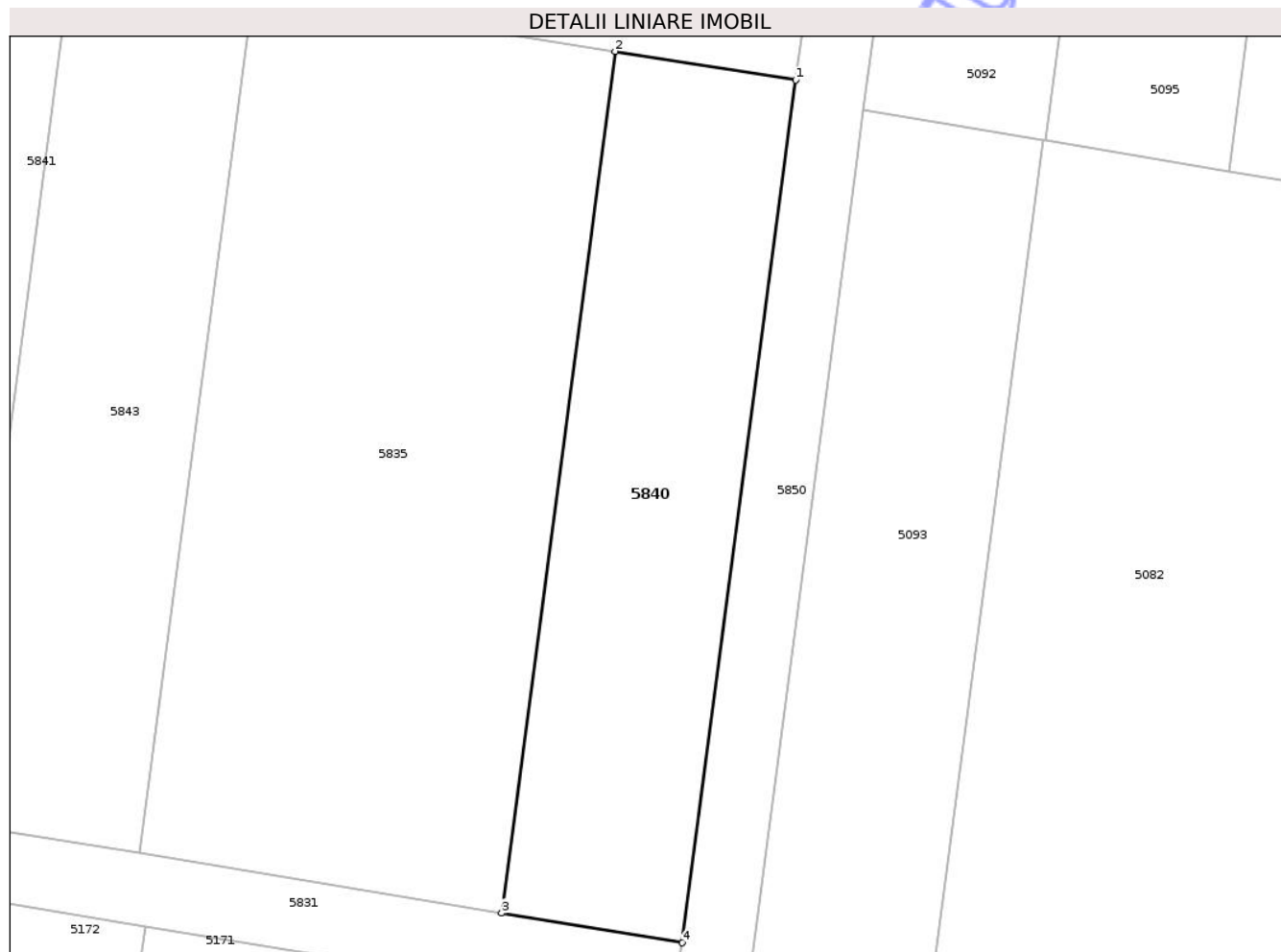
Inscrieri privind dezmembramintele dreptului de proprietate, drepturi reale de garanție și sarcini	Referințe
NU SUNT	

Anexa Nr. 1 La Partea I

Teren

Nr cadastral	Suprafața (mp)*	Observații / Referințe
	500	

* Suprafața este determinată în planul de proiecție Stereo 70.



Date referitoare la teren

Crt	Categorie folosință	Intra vilan	Suprafața (mp)	Tarla	Parcelă	Nr. topo	Observații / Referințe
1	vie	NU	500	120/3	102	-	

Lungime Segmente

1) Valorile lungimilor segmentelor sunt obținute din proiecție în plan.

Punct început	X / Y	Punct sfârșit	X / Y	Lungime segment (** (m)
1	659.423,741 321.160,745	2	659.413,6 321.162,347	10.267
2	659.413,6 321.162,347	3	659.407,243 321.114,082	48.682
3	659.407,243 321.114,082	4	659.417,375 321.112,413	10.269
4	659.417,375 321.112,413	1	659.423,741 321.160,745	48.749

** Lungimile segmentelor sunt determinate în planul de proiecție Stereo 70 și sunt rotunjite la 1 milimetru.

*** Distanţa dintre puncte este formată din segmente cumulate ce sunt mai mici decât valoarea 1 milimetru.

Neutilizabil în Circuitul
Civil

**DATE DESPRE IMOBILUL NR. 5842**

Oficiul de Cadastru și Publicitate Imobiliară CALARASI
Biroul de Cadastru și Publicitate Imobiliară Calarasi

A. Partea I. Descrierea imobilului

TEREN Extravilan

Adresa: Jud. Calarasi

Nr. Crt	Nr cadastral Nr. topografic	Suprafața* (mp)	Observații / Referințe
A1		1.300	Sector cadastral:23 Teren neimprejmuit;

B. Partea II. Proprietari și acte

Inscrieri privitoare la dreptul de proprietate și alte drepturi reale	Referințe
/	
Act Administrativ nr. 45930, din 23/11/1994 emis de CJSIPT CALARASI;	
B1	A1
Intabulare, drept de PROPRIETATE, dobandit prin Reconstituire, cota actuala 1/1, cota initiala 1/1	
1) DRAGNEA GH. ALEXE, Lipsa CNP	

C. Partea III. SARCINI .

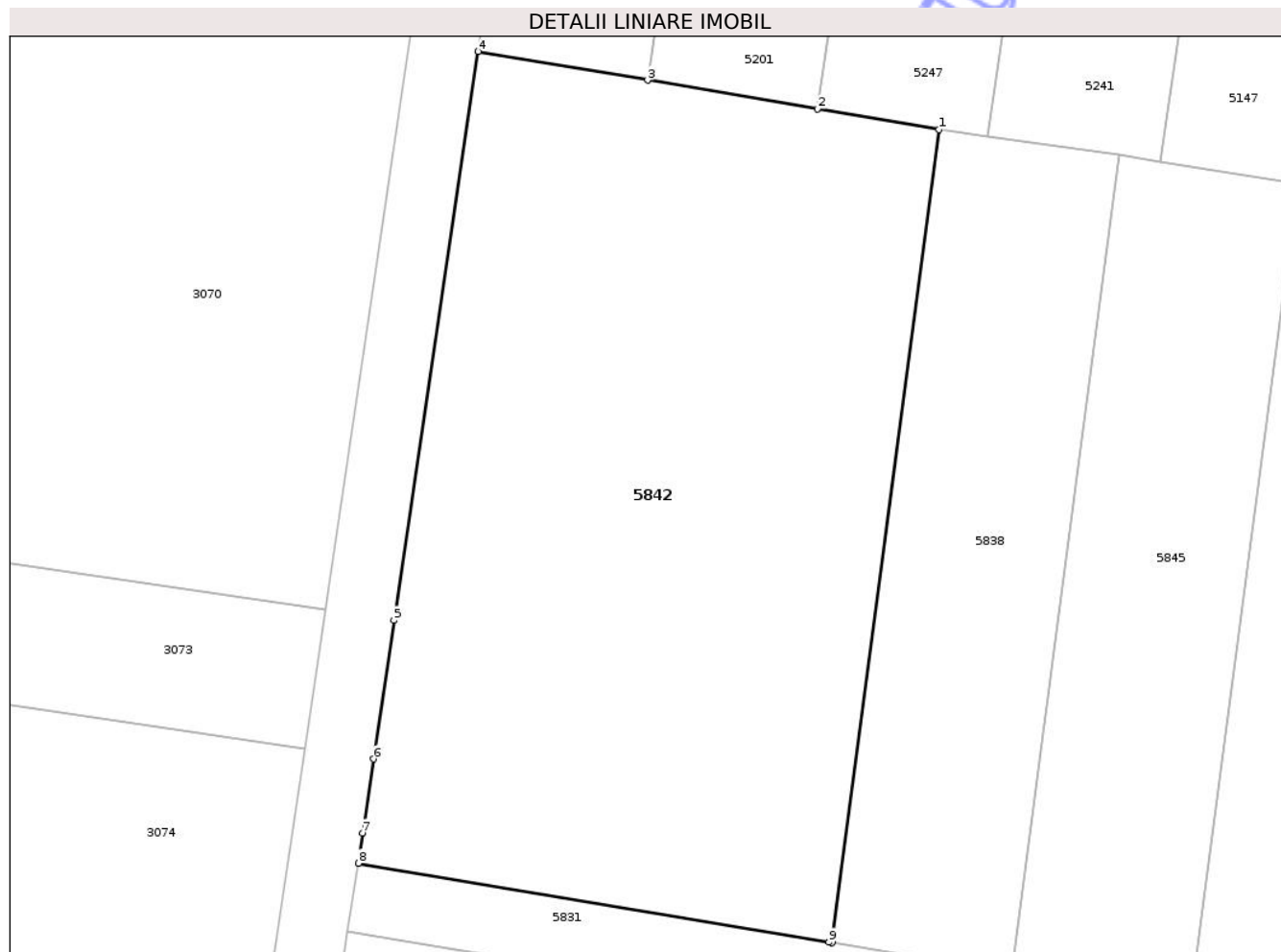
Inscrieri privind dezmembramintele dreptului de proprietate, drepturi reale de garanție și sarcini	Referințe
NU SUNT	

Anexa Nr. 1 La Partea I

Teren

Nr cadastral	Suprafața (mp)*	Observații / Referințe
	1.300	

* Suprafața este determinată în planul de proiecție Stereo 70.



Date referitoare la teren

Crt	Categorie folosință	Intra vilan	Suprafața (mp)	Tarla	Parcelă	Nr. topo	Observații / Referințe
1	vie	NU	1.300	120/3	115	-	

Lungime Segmente

1) Valorile lungimilor segmentelor sunt obținute din proiecție în plan.

Punct început	X / Y	Punct sfârșit	X / Y	Lungime segment (** (m)
1	659.249,351 321.188,116	2	659.242,317 321.189,304	7.134
2	659.242,317 321.189,304	3	659.232,492 321.190,971	9.965
3	659.232,492 321.190,971	4	659.222,687 321.192,635	9.945
4	659.222,687 321.192,635	5	659.217,809 321.159,752	33.243
5	659.217,809 321.159,752	6	659.216,62 321.151,738	8.102

Punct început	X / Y	Punct sfârșit	X / Y	Lungime segment (** (m)
6	659.216,62 321.151,738	7	659.215,986 321.147,469	4.316
7	659.215,986 321.147,469	8	659.215,755 321.145,715	1.769
8	659.215,755 321.145,715	9	659.242,974 321.141,15	27.599
9	659.242,974 321.141,15	10	659.243,16 321.141,119	0.189
10	659.243,16 321.141,119	1	659.249,351 321.188,116	47.403

** Lungimile segmentelor sunt determinate în planul de proiecție Stereo 70 și sunt rotunjite la 1 milimetru.

*** Distanța dintre puncte este formată din segmente cumulate ce sunt mai mici decât valoarea 1 milimetru.

Neutilizabil în Circuitul Civil

**DATE DESPRE IMOBILUL NR. 5843**

Oficiul de Cadastru și Publicitate Imobiliară CALARASI
Biroul de Cadastru și Publicitate Imobiliară Calarasi

A. Partea I. Descrierea imobilului

TEREN Extravilan

Adresa: Jud. Calarasi

Nr. Crt	Nr cadastral Nr. topografic	Suprafața* (mp)	Observații / Referințe
A1		500	Sector cadastral:23 Teren neimprejmuit;

B. Partea II. Proprietari și acte

Inscrieri privitoare la dreptul de proprietate și alte drepturi reale	Referințe
/	
Act Administrativ nr. 45589, din 21/09/1993 emis de CJSIPT CALARASI;	
B1	A1
Intabulare, drept de PROPRIETATE, dobandit prin Reconstituire, cota actuala 1/1, cota initiala 1/1	
1) MIHALACHE BITA, Lipsa CNP	

C. Partea III. SARCINI .

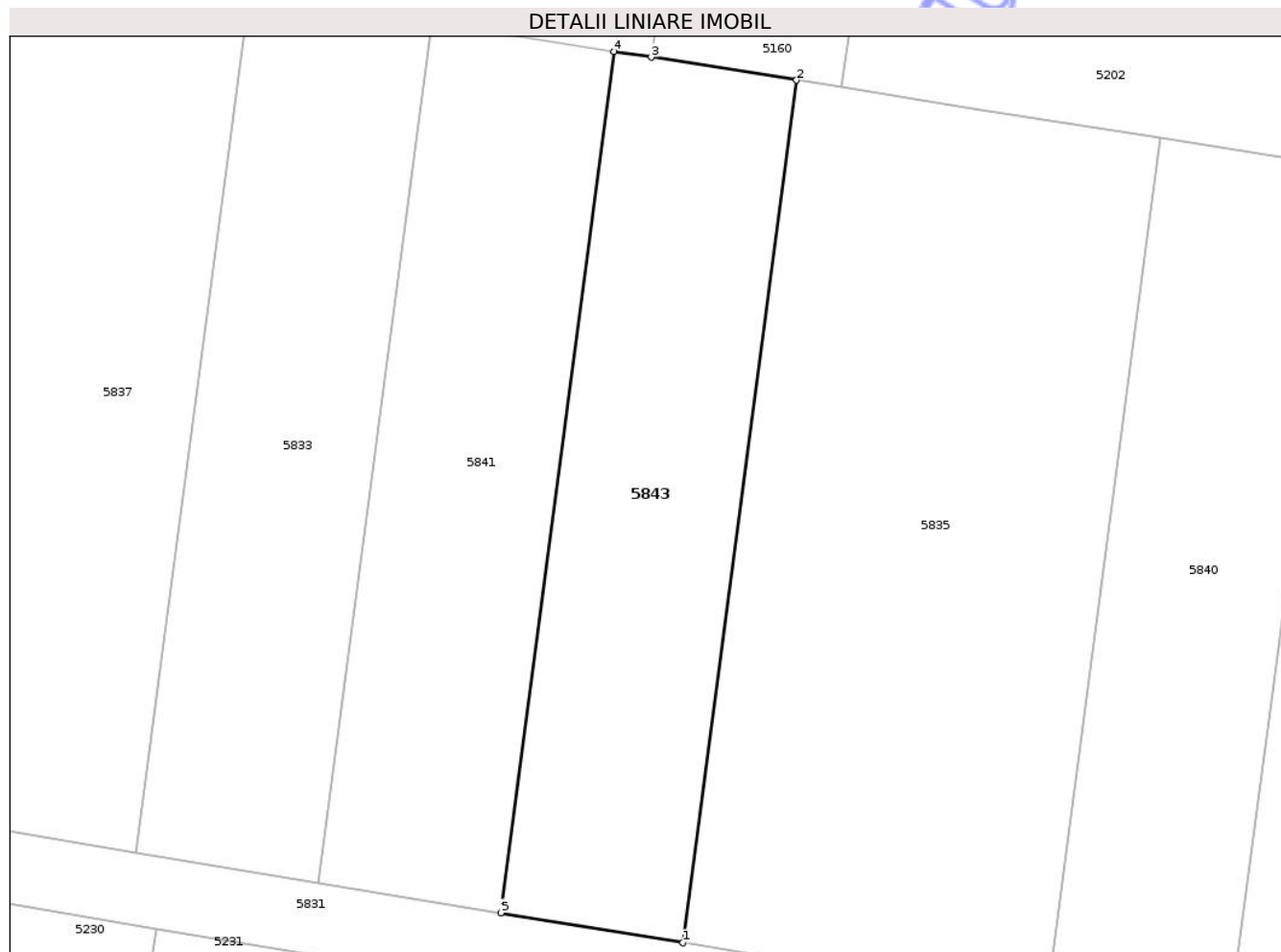
Inscrieri privind dezmembramintele dreptului de proprietate, drepturi reale de garanție și sarcini	Referințe
NU SUNT	

Anexa Nr. 1 La Partea I

Teren

Nr cadastral	Suprafața (mp)*	Observații / Referințe
	500	

* Suprafața este determinată în planul de proiecție Stereo 70.



Date referitoare la teren

Crt	Categorie folosință	Intra vilan	Suprafața (mp)	Tarla	Parcelă	Nr. topo	Observații / Referințe
1	vie	NU	500	120/3	105	-	

Lungime Segmente

1) Valorile lungimilor segmentelor sunt obținute din proiecție în plan.

Punct început	X / Y	Punct sfârșit	X / Y	Lungime segment (** (m)
1	659.386,936 321.117,426	2	659.393,276 321.165,558	48.548
2	659.393,276 321.165,558	3	659.385,166 321.166,84	8.211
3	659.385,166 321.166,84	4	659.383,092 321.167,167	2.1
4	659.383,092 321.167,167	5	659.376,761 321.119,102	48.48
5	659.376,761 321.119,102	1	659.386,936 321.117,426	10.312

** Lungimile segmentelor sunt determinate în planul de proiecție Stereo 70 și sunt rotunjite la 1 milimetru.

*** Distanța dintre puncte este formată din segmente cumulate ce sunt mai mici decât valoarea 1 milimetru.

Neutilizabil în Circuitul
Civil

**DATE DESPRE IMOBILUL NR. 5846**

Oficiul de Cadastru și Publicitate Imobiliară CALARASI
Biroul de Cadastru și Publicitate Imobiliară Calarasi

A. Partea I. Descrierea imobilului

TEREN Extravilan

Adresa: Jud. Calarasi

Nr. Crt	Nr cadastral Nr. topografic	Suprafața* (mp)	Observații / Referințe
A1		9.572	Sector cadastral:22 Teren neimprejmuit;

B. Partea II. Proprietari și acte

Inscrieri privitoare la dreptul de proprietate și alte drepturi reale	Referințe
/	
Act Administrativ nr. 8077, din 28/11/2025 emis de Primaria Comunei Lupsanu;	
B1	Inscrierea posesiei, drept de PROPRIETATE, dobandit prin Lege, cota actuala 1/1, cota initiala 1/1
	1) NEIDENTIFICAT NEIDENTIFICAT, Lipsa CNP
Act Normativ nr. 7, din 13/03/1996 emis de PARLAMENTUL ROMANIEI;	
B2	proprietar neidentificat, rezerva comisiei locale de fond funciar
	A1

C. Partea III. SARCINI .

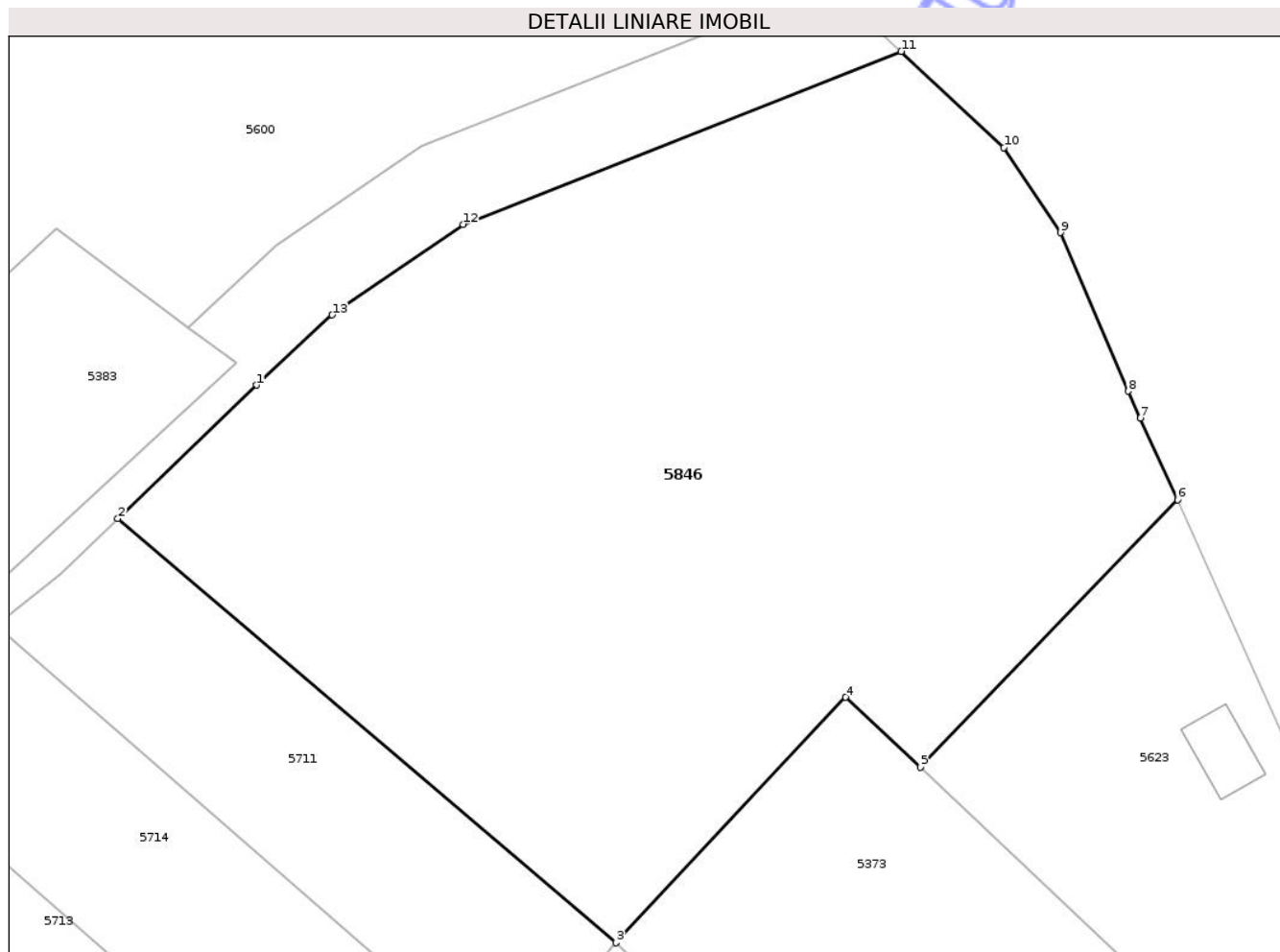
Inscrieri privind dezmembramintele dreptului de proprietate, drepturi reale de garanție și sarcini	Referințe
NU SUNT	

Anexa Nr. 1 La Partea I

Teren

Nr cadastral	Suprafața (mp)*	Observații / Referințe
	9.572	

* Suprafața este determinată în planul de proiecție Stereo 70.



Date referitoare la teren

Crt	Categorie folosință	Intra vilan	Suprafața (mp)	Tarla	Parcelă	Nr. topo	Observații / Referințe
1	arabil	NU	9.572	89	-	-	

Lungime Segmente

1) Valorile lungimilor segmentelor sunt obținute din proiecție în plan.

Punct început	X / Y	Punct sfârșit	X / Y	Lungime segment (** (m)
1	652.823,047 321.669,204	2	652.804,235 321.651,113	26.099
2	652.804,235 321.651,113	3	652.871,812 321.593,647	88.707
3	652.871,812 321.593,647	4	652.902,938 321.626,904	45.551
4	652.902,938 321.626,904	5	652.913,082 321.617,454	13.864
5	652.913,082 321.617,454	6	652.947,948 321.653,674	50.275

Punct început	X / Y	Punct sfârșit	X / Y	Lungime segment (** (m)
6	652.947,948 321.653,674	7	652.942,934 321.664,709	12.121
7	652.942,934 321.664,709	8	652.941,264 321.668,384	4.037
8	652.941,264 321.668,384	9	652.932,093 321.689,84	23.334
9	652.932,093 321.689,84	10	652.924,409 321.701,366	13.853
10	652.924,409 321.701,366	11	652.910,467 321.714,399	19.085
11	652.910,467 321.714,399	12	652.851,046 321.690,968	63.874
12	652.851,046 321.690,968	13	652.833,299 321.678,692	21.579
13	652.833,299 321.678,692	1	652.823,047 321.669,204	13.969

** Lungimile segmentelor sunt determinate în planul de proiecție Stereo 70 și sunt rotunjite la 1 milimetru.

*** Distanța dintre puncte este formată din segmente cumulate ce sunt mai mici decât valoarea 1 milimetru.

**DATE DESPRE IMOBILUL NR. 5847**

Oficiul de Cadastru și Publicitate Imobiliară CALARASI
Biroul de Cadastru și Publicitate Imobiliară Calarasi

A. Partea I. Descrierea imobilului

TEREN Extravilan

Adresa: Jud. Calarasi

Nr. Crt	Nr cadastral Nr. topografic	Suprafața* (mp)	Observații / Referințe
A1		500	Sector cadastral:23 Teren neimprejmuit;

B. Partea II. Proprietari și acte

Inscrieri privitoare la dreptul de proprietate și alte drepturi reale	Referințe
/	
Act Administrativ nr. 47382, din 29/10/1996 emis de CJSIPT CALARASI;	
B1	A1
Intabulare, drept de PROPRIETATE, dobandit prin Reconstituire, cota actuala 1/1, cota initiala 1/1	
1) VARASTEANU T. ION, Lipsa CNP	

C. Partea III. SARCINI .

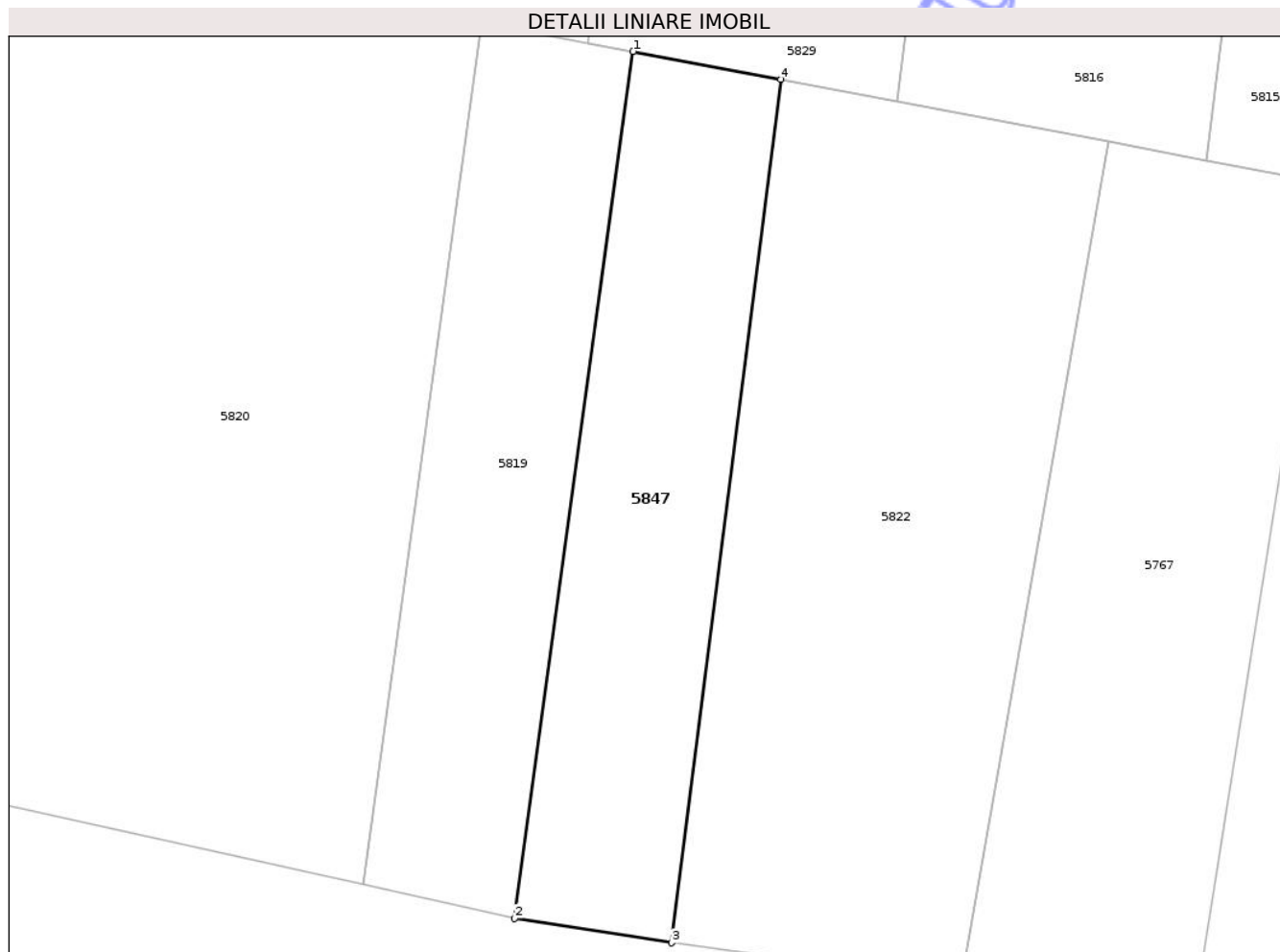
Inscrieri privind dezmembramintele dreptului de proprietate, drepturi reale de garanție și sarcini	Referințe
NU SUNT	

Anexa Nr. 1 La Partea I

Teren

Nr cadastral	Suprafața (mp)*	Observații / Referințe
	500	

* Suprafața este determinată în planul de proiecție Stereo 70.



Date referitoare la teren

Crt	Categorie folosință	Intra vilan	Suprafața (mp)	Tarla	Parcelă	Nr. topo	Observații / Referințe
1	vie	NU	500	120/3	217	-	

Lungime Segmente

1) Valorile lungimilor segmentelor sunt obținute din proiecție în plan.

Punct început	X / Y	Punct sfârșit	X / Y	Lungime segment (** (m)
1	659.532,7 320.929,997	2	659.525,468 320.877,229	53.261
2	659.525,468 320.877,229	3	659.535,023 320.875,747	9.669
3	659.535,023 320.875,747	4	659.541,699 320.928,29	52.965
4	659.541,699 320.928,29	1	659.532,7 320.929,997	9.159

** Lungimile segmentelor sunt determinate în planul de proiecție Stereo 70 și sunt rotunjite la 1 milimetru.

*** Distanţa dintre puncte este formată din segmente cumulate ce sunt mai mici decât valoarea 1 milimetru.

Neutilizabil în Circuitul
Civil

**DATE DESPRE IMOBILUL NR. 5848**

Oficiul de Cadastru și Publicitate Imobiliară CALARASI
Biroul de Cadastru și Publicitate Imobiliară Calarasi

A. Partea I. Descrierea imobilului

TEREN Extravilan

Adresa: Jud. Calarasi

Nr. Crt	Nr cadastral Nr. topografic	Suprafața* (mp)	Observații / Referințe
A1		759	Sector cadastral:23 Teren neimprejmuit;

B. Partea II. Proprietari și acte

Inscrieri privitoare la dreptul de proprietate și alte drepturi reale	Referințe
/	
Act Administrativ nr. 8077, din 28/11/2025 emis de Primaria Comunei Lupsanu;	
B1	Inscrierea provizorie, drept de PROPRIETATE, dobandit prin Lege, cota actuala 1/1, cota initiala 1/1 1) NEIDENTIFICAT NEIDENTIFICAT, Lipsa CNP
	A1
Act Normativ nr. 7, din 24/06/1996 emis de PARLAMENTUL ROMANIEI;	
B2	Se noteaza mentiunea de proprietar neidentificat
	A1

C. Partea III. SARCINI .

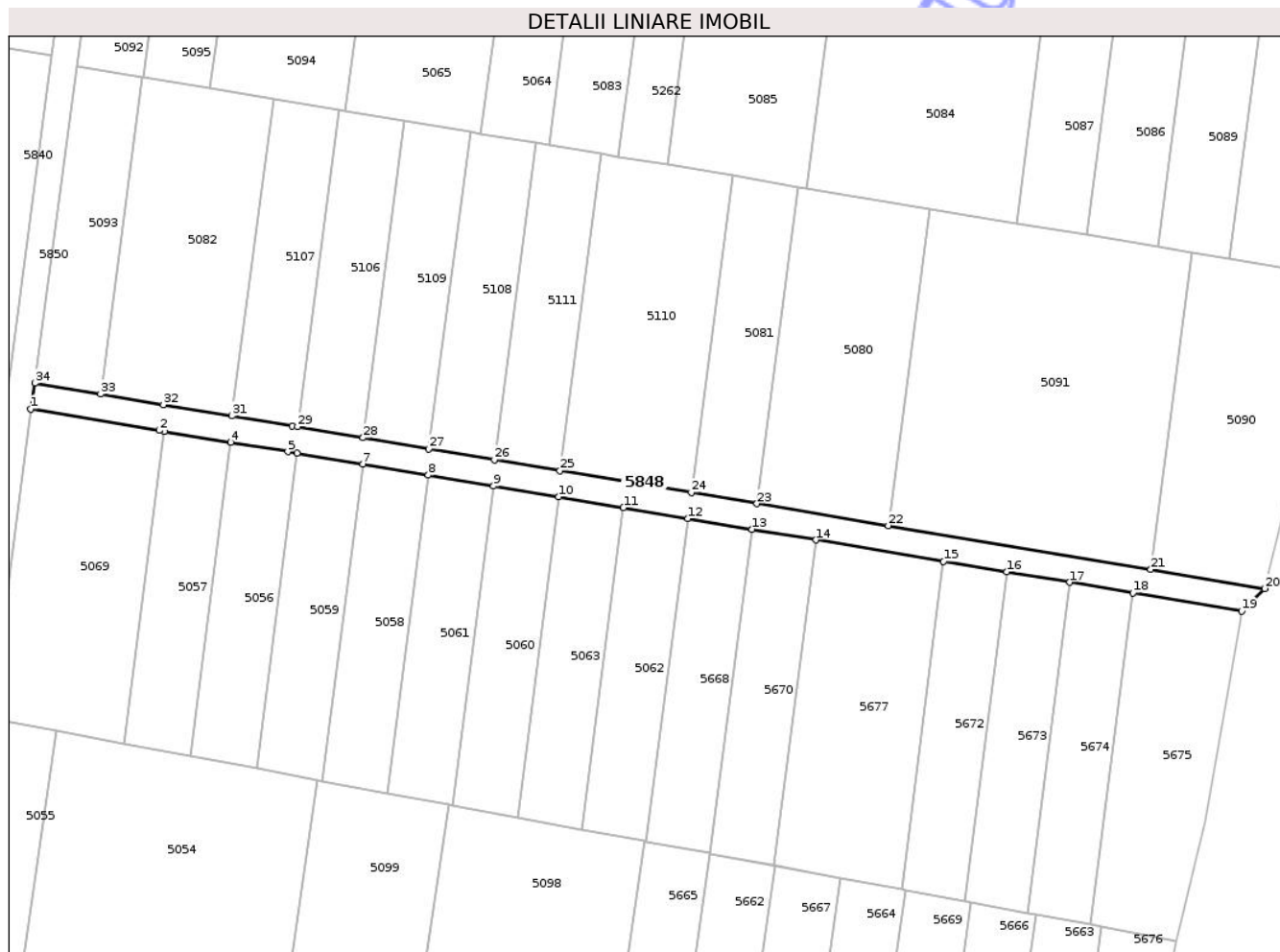
Inscrieri privind dezmembramintele dreptului de proprietate, drepturi reale de garanție și sarcini	Referințe
NU SUNT	

Anexa Nr. 1 La Partea I

Teren

Nr cadastral	Suprafața (mp)*	Observații / Referințe
	759	

* Suprafața este determinată în planul de proiecție Stereo 70.



Date referitoare la teren

Crt	Categorie folosință	Intra vilan	Suprafața (mp)	Tarla	Parcelă	Nr. topo	Observații / Referințe
1	drum	NU	759	120/3	-	-	drum

Lungime Segmente

1) Valorile lungimilor segmentelor sunt obținute din proiecție în plan.

Punct început	X / Y	Punct sfârșit	X / Y	Lungime segment (** (m)
1	659.420,487 321.106,517	2	659.440,195 321.103,214	19.983
3	659.440,999 321.103,082	4	659.451,193 321.101,404	10.331
5	659.459,946 321.099,964	6	659.461,34 321.099,731	1.413
7	659.471,441 321.098,044	8	659.481,502 321.096,363	10.2
9	659.491,523 321.094,689	10	659.501,504 321.093,022	10.119

Punct început	X / Y	Punct sfârșit	X / Y	Lungime segment (** (m)
2	659.440,195 321.103,214	3	659.440,999 321.103,082	0.815
4	659.451,193 321.101,404	5	659.459,946 321.099,964	8.871
6	659.461,34 321.099,731	7	659.471,441 321.098,044	10.241
8	659.481,502 321.096,363	9	659.491,523 321.094,689	10.16
10	659.501,504 321.093,022	11	659.511,447 321.091,362	10.081

Punct început	X / Y	Punct sfârșit	X / Y	Lungime segment (** (m))
11	659.511,447 321.091,362	12	659.521,35 321.089,707	10.04
13	659.531,215 321.088,06	14	659.541,043 321.086,418	9.964
15	659.560,586 321.083,154	16	659.570,303 321.081,531	9.852
17	659.579,984 321.079,914	18	659.589,629 321.078,303	9.779
19	659.606,323 321.075,514	20	659.609,883 321.078,975	4.965
21	659.592,406 321.081,894	22	659.552,105 321.088,626	40.859
23	659.531,954 321.091,992	24	659.521,879 321.093,675	10.215
25	659.501,728 321.097,04	26	659.491,653 321.098,723	10.215
27	659.481,578 321.100,406	28	659.471,502 321.102,089	10.216
29	659.461,427 321.103,772	30	659.460,6 321.103,91	0.838
31	659.451,351 321.105,432	32	659.440,85 321.107,16	10.642
33	659.431,214 321.108,775	34	659.421,148 321.110,462	10.206

Punct început	X / Y	Punct sfârșit	X / Y	Lungime segment (** (m))
12	659.521,35 321.089,707	13	659.531,215 321.088,06	10.002
14	659.541,043 321.086,418	15	659.560,586 321.083,154	19.814
16	659.570,303 321.081,531	17	659.579,984 321.079,914	9.815
18	659.589,629 321.078,303	19	659.606,323 321.075,514	16.925
20	659.609,883 321.078,975	21	659.592,406 321.081,894	17.719
22	659.552,105 321.088,626	23	659.531,954 321.091,992	20.43
24	659.521,879 321.093,675	25	659.501,728 321.097,04	20.43
26	659.491,653 321.098,723	27	659.481,578 321.100,406	10.215
28	659.471,502 321.102,089	29	659.461,427 321.103,772	10.215
30	659.460,6 321.103,91	31	659.451,351 321.105,432	9.373
32	659.440,85 321.107,16	33	659.431,214 321.108,775	9.77
34	659.421,148 321.110,462	1	659.420,487 321.106,517	4.0

** Lungimile segmentelor sunt determinate în planul de proiecție Stereo 70 și sunt rotunjite la 1 milimetru.

*** Distanța dintre puncte este formată din segmente cumulate ce sunt mai mici decât valoarea 1 milimetru.

**DATE DESPRE IMOBILUL NR. 5849**

Oficiul de Cadastru și Publicitate Imobiliară CALARASI
Biroul de Cadastru și Publicitate Imobiliară Calarasi

A. Partea I. Descrierea imobilului

TEREN Extravilan

Adresa: Jud. Calarasi

Nr. Crt	Nr cadastral Nr. topografic	Suprafața* (mp)	Observații / Referințe
A1		3.770	Sector cadastral:22 Teren neimprejmuit;

B. Partea II. Proprietari și acte

Inscrieri privitoare la dreptul de proprietate și alte drepturi reale	Referințe	
/		
Act Administrativ nr. 8077, din 28/11/2025 emis de Primaria Comunei Lupsanu;		
B1	Inscrierea provizorie, drept de PROPRIETATE, dobandit prin Lege, cota actuala 1/1, cota initiala 1/1 1) NEIDENTIFICAT NEIDENTIFICAT, Lipsa CNP	A1
Act Normativ nr. 7, din 24/06/1996 emis de PARLAMENTUL ROMANIEI;		
B2	Se noteaza mentiunea de proprietar neidentificat	A1

C. Partea III. SARCINI .

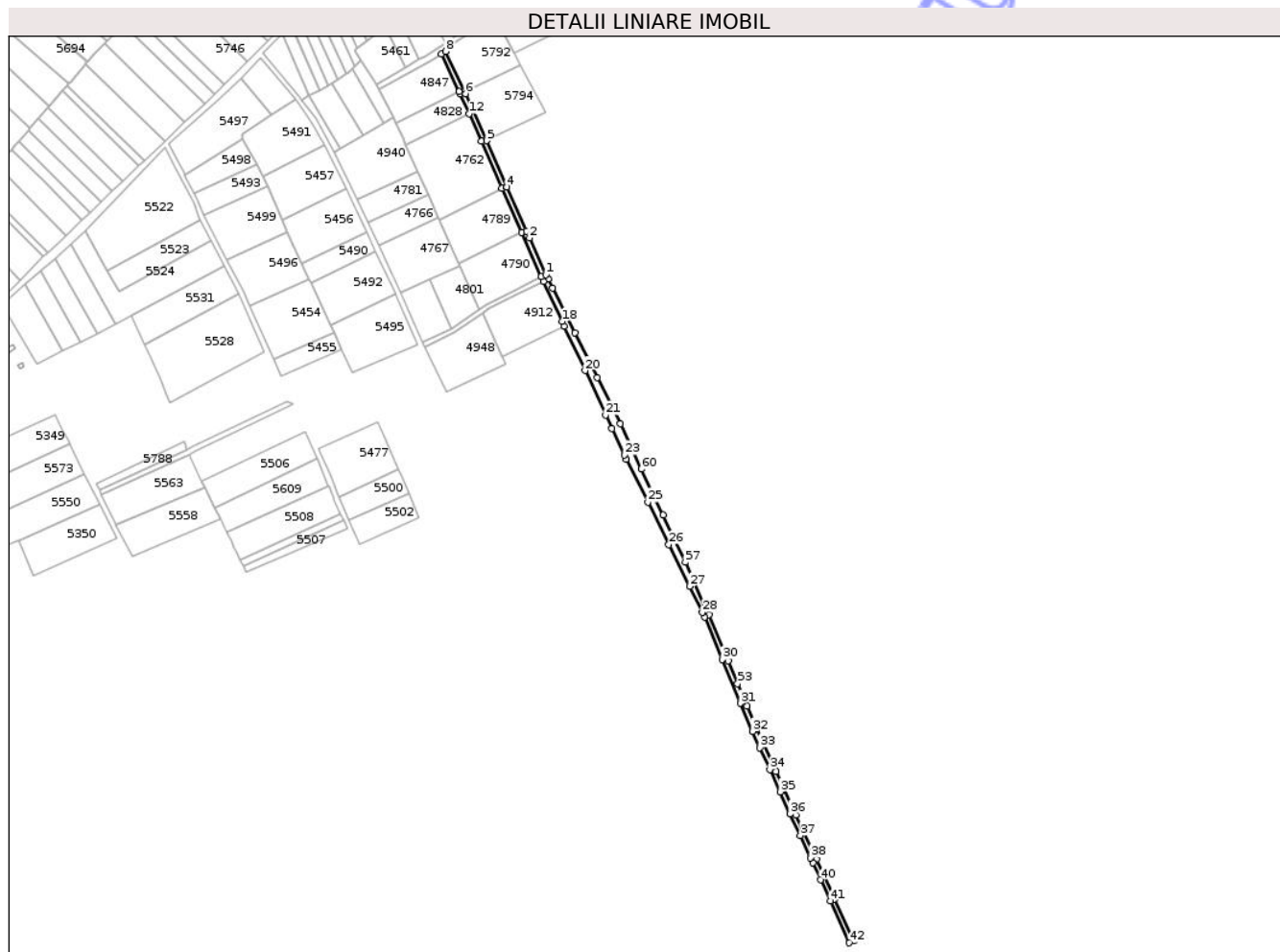
Inscrieri privind dezmembramintele dreptului de proprietate, drepturi reale de garanție și sarcini	Referințe
NU SUNT	

Anexa Nr. 1 La Partea I

Teren

Nr cadastral	Suprafața (mp)*	Observații / Referințe
	3.770	

* Suprafața este determinată în planul de proiecție Stereo 70.



Date referitoare la teren

Crt	Categorie folosință	Intravilan	Suprafața (mp)	Tarla	Parcelă	Nr. topo	Observații / Referințe
1	drum	NU	3.770	-	-	-	drum

Lungime Segmente

1) Valorile lungimilor segmentelor sunt obținute din proiecție în plan.

Punct început	X / Y	Punct sfârșit	X / Y	Lungime segment	Punct început	X / Y	Punct sfârșit	X / Y	Lungime segment	Punct început	X / Y	Punct sfârșit	X / Y	Lungime segment
1	653.040,463 321.209,25	2	653.027,337 321.238,793	32.328	2	653.027,337 321.238,793	3	653.024,884 321.244,369	6.092	3	653.024,884 321.244,369	4	653.009,172 321.279,788	38.748
4	653.009,172 321.279,788	5	652.992,667 321.316,996	40.704	5	652.992,667 321.316,996	6	652.975,906 321.354,779	41.334	6	652.975,906 321.354,779	7	652.975,199 321.356,275	1.655
7	652.975,199 321.356,275	8	652.959,891 321.388,666	35.826	8	652.959,891 321.388,666	9	652.956,476 321.386,522	4.032	9	652.956,476 321.386,522	10	652.970,696 321.356,443	33.271
10	652.970,696 321.356,443	11	652.971,621 321.354,484	2.166	11	652.971,621 321.354,484	12	652.978,66 321.338,654	17.324	12	652.978,66 321.338,654	13	652.988,542 321.316,429	24.323
13	652.988,542 321.316,429	14	653.005,209 321.278,858	41.102	14	653.005,209 321.278,858	15	653.021,03 321.243,192	39.018	15	653.021,03 321.243,192	16	653.036,807 321.207,628	38.906
16	653.036,807 321.207,628	17	653.038,577 321.204,037	4.004	17	653.038,577 321.204,037	18	653.053,596 321.171,729	35.628	18	653.053,596 321.171,729	19	653.055,311 321.168,039	4.069

Punct început	X / Y	Punct sfârșit	X / Y	Lungime segment	Punct început	X / Y	Punct sfârșit	X / Y	Lungime segment	Punct început	X / Y	Punct sfârșit	X / Y	Lungime segment
19	653.055,311 321.168,039	20	653.071,926 321.132,297	39.415	20	653.071,926 321.132,297	21	653.088,504 321.096,637	39.325	21	653.088,504 321.096,637	22	653.093,598 321.085,678	12.085
22	653.093,598 321.085,678	23	653.103,546 321.064,51	23.389	23	653.103,546 321.064,51	24	653.105,211 321.061,155	3.745	24	653.105,211 321.061,155	25	653.122,434 321.026,449	38.745
25	653.122,434 321.026,449	26	653.139,357 320.992,347	38.07	26	653.139,357 320.992,347	27	653.155,995 320.958,819	37.429	27	653.155,995 320.958,819	28	653.166,375 320.937,902	23.351
28	653.166,375 320.937,902	29	653.168,087 320.934,286	4.001	29	653.168,087 320.934,286	30	653.182,406 320.899,986	37.169	30	653.182,406 320.899,986	31	653.197,063 320.864,91	38.015
31	653.197,063 320.864,91	32	653.206,536 320.842,287	24.526	32	653.206,536 320.842,287	33	653.212,517 320.829,284	14.313	33	653.212,517 320.829,284	34	653.220,668 320.811,566	19.503
34	653.220,668 320.811,566	35	653.228,818 320.793,85	19.501	35	653.228,818 320.793,85	36	653.236,966 320.776,138	19.496	36	653.236,966 320.776,138	37	653.245,113 320.758,427	19.495
37	653.245,113 320.758,427	38	653.253,205 320.740,837	19.362	38	653.253,205 320.740,837	39	653.255,123 320.736,669	4.588	39	653.255,123 320.736,669	40	653.261,408 320.723,018	15.028
40	653.261,408 320.723,018	41	653.269,179 320.706,141	18.58	41	653.269,179 320.706,141	42	653.284,63 320.672,513	37.008	42	653.284,63 320.672,513	43	653.288,322 320.674,093	4.016
43	653.288,322 320.674,093	44	653.272,812 320.707,813	37.116	44	653.272,812 320.707,813	45	653.272,318 320.708,887	1.182	45	653.272,318 320.708,887	46	653.258,067 320.739,839	34.075
46	653.258,067 320.739,839	47	653.257,745 320.740,538	0.77	47	653.257,745 320.740,538	48	653.241,728 320.775,357	38.326	48	653.241,728 320.775,357	49	653.225,711 320.810,175	38.325
49	653.225,711 320.810,175	50	653.209,993 320.844,343	37.61	50	653.209,993 320.844,343	51	653.209,717 320.845,004	0.716	51	653.209,717 320.845,004	52	653.202,28 320.862,799	19.287
52	653.202,28 320.862,799	53	653.194,79 320.880,723	19.426	53	653.194,79 320.880,723	54	653.187,133 320.899,046	19.859	54	653.187,133 320.899,046	55	653.171,664 320.936,061	40.117
55	653.171,664 320.936,061	56	653.169,958 320.939,68	4.001	56	653.169,958 320.939,68	57	653.152,714 320.978,307	42.301	57	653.152,714 320.978,307	58	653.143,772 320.997,198	20.9
58	653.143,772 320.997,198	59	653.134,826 321.016,028	20.847	59	653.134,826 321.016,028	60	653.117,249 321.053,185	41.105	60	653.117,249 321.053,185	61	653.100,333 321.089,431	39.999
61	653.100,333 321.089,431	62	653.081,689 321.126,755	41.721	62	653.081,689 321.126,755	63	653.063,716 321.162,718	40.204	63	653.063,716 321.162,718	64	653.045,852 321.198,422	39.924
64	653.045,852 321.198,422	65	653.042,233 321.205,659	8.091	65	653.042,233 321.205,659	1	653.040,463 321.209,25	4.004					

** Lungimile segmentelor sunt determinate în planul de proiecție Stereo 70 și sunt rotunjite la 1 milimetru.

*** Distanța dintre puncte este formată din segmente cumulate ce sunt mai mici decât valoarea 1 milimetru.

**DATE DESPRE IMOBILUL NR. 5850**

Oficiul de Cadastru și Publicitate Imobiliară CALARASI
Biroul de Cadastru și Publicitate Imobiliară Calarasi

A. Partea I. Descrierea imobilului

TEREN Extravilan

Adresa: Jud. Calarasi

Nr. Crt	Nr cadastral Nr. topografic	Suprafața* (mp)	Observații / Referințe
A1		1.632	Sector cadastral:23 Teren neimprejmuit;

B. Partea II. Proprietari și acte

Inscrieri privitoare la dreptul de proprietate și alte drepturi reale	Referințe	
/		
Act Administrativ nr. 8077, din 28/11/2025 emis de Primăria Comunei Lupsanu;		
B1	Inscrierea provizorie, drept de PROPRIETATE, dobandit prin Lege, cota actuala 1/1, cota initiala 1/1 1) NEIDENTIFICAT NEIDENTIFICAT, Lipsa CNP	A1
Act Normativ nr. 7, din 24/06/1996 emis de PARLAMENTUL ROMANIEI;		
B2	Se noteaza mentiunea de proprietar neidentificat	A1

C. Partea III. SARCINI .

Inscrieri privind dezmembramintele dreptului de proprietate, drepturi reale de garanție și sarcini	Referințe
NU SUNT	

Anexa Nr. 1 La Partea I

Teren

Nr cadastral	Suprafața (mp)*	Observații / Referințe
	1.632	

* Suprafața este determinată în planul de proiecție Stereo 70.



Date referitoare la teren

Crt	Categorie folosință	Intravilan	Suprafața (mp)	Tarla	Parcelă	Nr. topo	Observații / Referințe
1	drum	NU	1.632	120/3	-	-	drum

Lungime Segmente

1) Valorile lungimilor segmentelor sunt obținute din proiecție în plan.

Punct început	X / Y	Punct sfârșit	X / Y	Lungime segment (** (m)
1	659.421,148 321.110,462	2	659.427,18 321.156,324	46.257
3	659.427,539 321.159,059	4	659.433,599 321.205,215	46.552
5	659.433,903 321.206,927	6	659.434,298 321.209,154	2.262
7	659.434,634 321.210,859	8	659.440,974 321.259,324	48.878
9	659.447,801 321.310,733	10	659.443,864 321.311,48	4.007

Punct început	X / Y	Punct sfârșit	X / Y	Lungime segment (** (m)
2	659.427,18 321.156,324	3	659.427,539 321.159,059	2.758
4	659.433,599 321.205,215	5	659.433,903 321.206,927	1.739
6	659.434,298 321.209,154	7	659.434,634 321.210,859	1.738
8	659.440,974 321.259,324	9	659.447,801 321.310,733	51.86
10	659.443,864 321.311,48	11	659.437,061 321.260,248	51.682

Punct început	X / Y	Punct sfârșit	X / Y	Lungime segment (** (m)
11	659.437,061 321.260,248	12	659.430,417 321.210,21	50.477
13	659.429,704 321.206,274	14	659.423,741 321.160,745	45.918
15	659.417,375 321.112,413	16	659.416,725 321.108,466	4.0
17	659.410,412 321.059,551	18	659.403,613 321.012,161	47.875
19	659.402,996 321.008,209	20	659.396,106 320.952,418	56.215
21	659.395,98 320.951,549	22	659.389,589 320.907,482	44.528
23	659.393,513 320.906,608	24	659.400,332 320.954,0	47.88
25	659.406,811 321.006,467	26	659.407,404 321.010,425	4.002
27	659.414,089 321.056,756	28	659.414,375 321.058,986	2.248
29	659.420,487 321.106,517	1	659.421,148 321.110,462	4.0

Punct început	X / Y	Punct sfârșit	X / Y	Lungime segment (** (m)
12	659.430,417 321.210,21	13	659.429,704 321.206,274	4.0
14	659.423,741 321.160,745	15	659.417,375 321.112,413	48.749
16	659.416,725 321.108,466	17	659.410,412 321.059,551	49.321
18	659.403,613 321.012,161	19	659.402,996 321.008,209	4.0
20	659.396,106 320.952,418	21	659.395,98 320.951,549	0.878
22	659.389,589 320.907,482	23	659.393,513 320.906,608	4.02
24	659.400,332 320.954,0	25	659.406,811 321.006,467	52.866
26	659.407,404 321.010,425	27	659.414,089 321.056,756	46.811
28	659.414,375 321.058,986	29	659.420,487 321.106,517	47.922

** Lungimile segmentelor sunt determinate în planul de proiecție Stereo 70 și sunt rotunjite la 1 milimetru.

*** Distanța dintre puncte este formată din segmente cumulate ce sunt mai mici decât valoarea 1 milimetru.

**DATE DESPRE IMOBILUL NR. 5834**

Oficiul de Cadastru și Publicitate Imobiliară CALARASI
Biroul de Cadastru și Publicitate Imobiliară Calarasi

A. Partea I. Descrierea imobilului

TEREN Extravilan

Adresa: Jud. Calarasi

Nr. Crt	Nr cadastral Nr. topografic	Suprafața* (mp)	Observații / Referințe
A1		500	Sector cadastral:23 Teren neimprejmuit;

B. Partea II. Proprietari și acte

Inscrieri privitoare la dreptul de proprietate și alte drepturi reale	Referințe
/	
Act Administrativ nr. 47293, din 16/10/1996 emis de CJSIPT CALARASI;	
B1	A1
Intabulare, drept de PROPRIETATE, dobandit prin Constituire, cota actuala 1/1, cota initiala 1/1	
1) PARASCHIV CONSTANTIN, Lipsa CNP	

C. Partea III. SARCINI .

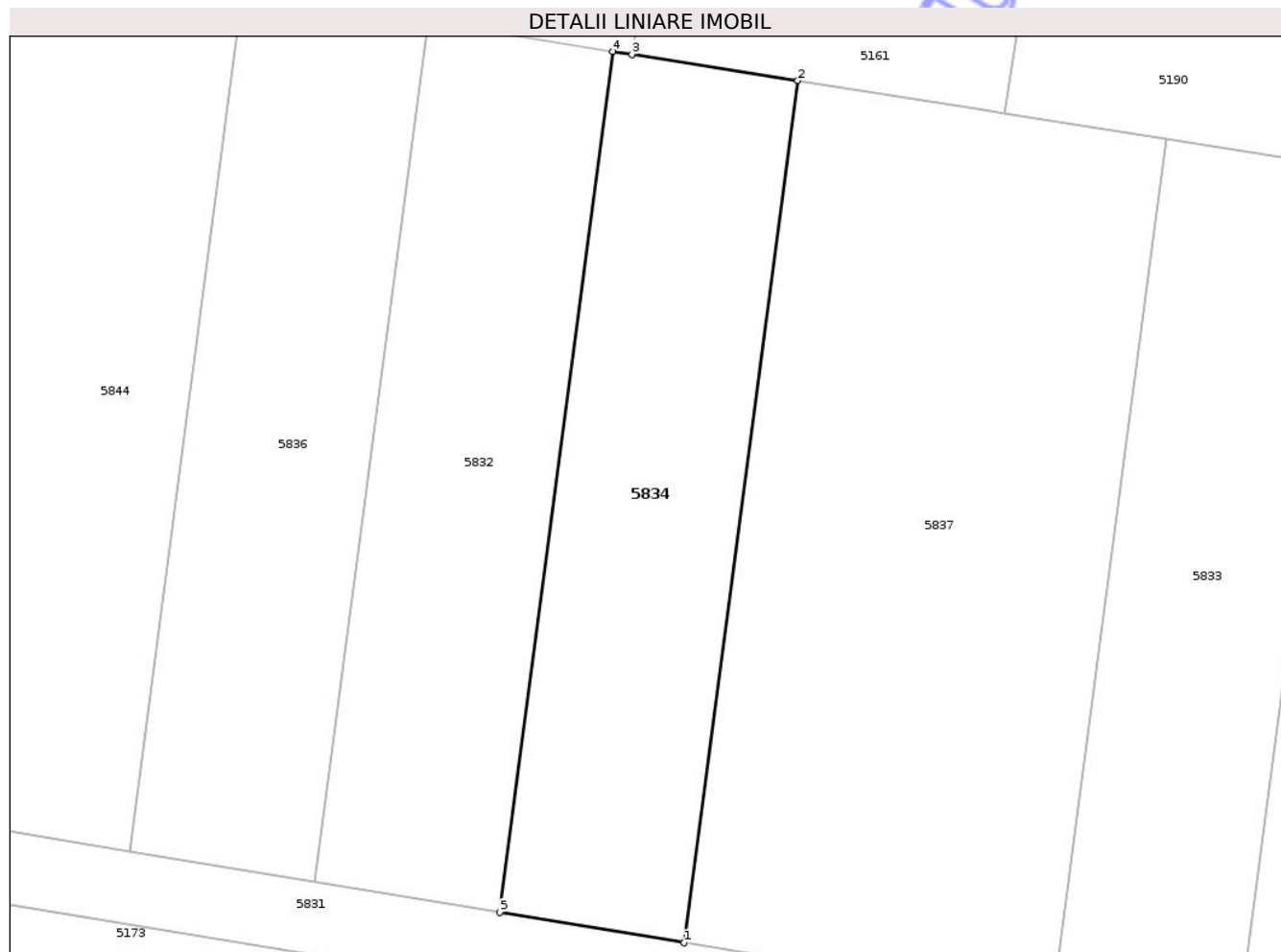
Inscrieri privind dezmembramintele dreptului de proprietate, drepturi reale de garanție și sarcini	Referințe
NU SUNT	

Anexa Nr. 1 La Partea I

Teren

Nr cadastral	Suprafața (mp)*	Observații / Referințe
	500	

* Suprafața este determinată în planul de proiecție Stereo 70.



Date referitoare la teren

Crt	Categorie folosință	Intra vilan	Suprafața (mp)	Tarla	Parcelă	Nr. topo	Observații / Referințe
1	vie	NU	500	120/3	108	-	

Lungime Segmente

1) Valorile lungimilor segmentelor sunt obținute din proiecție în plan.

Punct început	X / Y	Punct sfârșit	X / Y	Lungime segment (** (m)
1	659.335,921 321.125,829	2	659.342,216 321.173,626	48.21
2	659.342,216 321.173,626	3	659.333,025 321.175,078	9.305
3	659.333,025 321.175,078	4	659.331,962 321.175,246	1.076
4	659.331,962 321.175,246	5	659.325,675 321.127,516	48.142
5	659.325,675 321.127,516	1	659.335,921 321.125,829	10.384

** Lungimile segmentelor sunt determinate în planul de proiecție Stereo 70 și sunt rotunjite la 1 milimetru.

*** Distanța dintre puncte este formată din segmente cumulate ce sunt mai mici decât valoarea 1 milimetru.

Neutilizabil în Circuitul
Civil

**DATE DESPRE IMOBILUL NR. 5841**

Oficiul de Cadastru și Publicitate Imobiliară CALARASI
Biroul de Cadastru și Publicitate Imobiliară Calarasi

A. Partea I. Descrierea imobilului

TEREN Extravilan

Adresa: Jud. Calarasi

Nr. Crt	Nr cadastral Nr. topografic	Suprafața* (mp)	Observații / Referințe
A1		500	Sector cadastral:23 Teren neimprejmuit;

B. Partea II. Proprietari și acte

Inscrieri privitoare la dreptul de proprietate și alte drepturi reale	Referințe
/	
Act Administrativ nr. 142916, din 21/08/2018 emis de CJSIPT CALARASI;	
B1	A1
Intabulare, drept de PROPRIETATE, dobandit prin Constituire, cota actuala 1/1, cota initiala 1/1 1) MIHALACHE N. ION, Lipsa CNP	

C. Partea III. SARCINI .

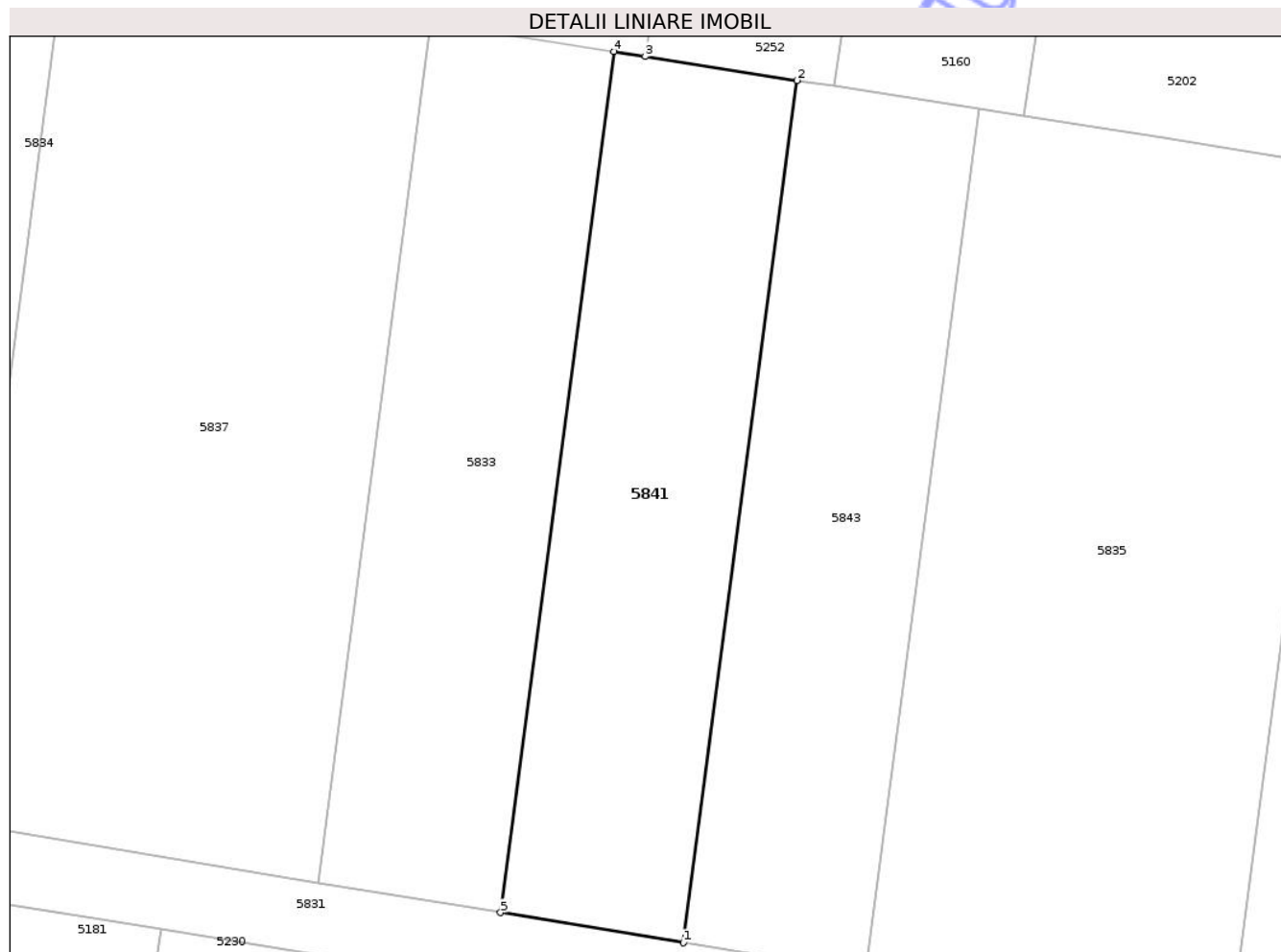
Inscrieri privind dezmembramintele dreptului de proprietate, drepturi reale de garanție și sarcini	Referințe
NU SUNT	

Anexa Nr. 1 La Partea I

Teren

Nr cadastral	Suprafața (mp)*	Observații / Referințe
	500	

* Suprafața este determinată în planul de proiecție Stereo 70.



Date referitoare la teren

Crt	Categorie folosință	Intravilan	Suprafața (mp)	Tarla	Parcelă	Nr. topo	Observații / Referințe
1	vie	NU	500	120/3	105/1	-	

Lungime Segmente

1) Valorile lungimilor segmentelor sunt obținute din proiecție în plan.

Punct început	X / Y	Punct sfârșit	X / Y	Lungime segment (** (m)
1	659.376,761 321.119,102	2	659.383,092 321.167,167	48.48
2	659.383,092 321.167,167	3	659.374,632 321.168,504	8.565
3	659.374,632 321.168,504	4	659.372,895 321.168,778	1.758
4	659.372,895 321.168,778	5	659.366,572 321.120,78	48.413
5	659.366,572 321.120,78	1	659.376,761 321.119,102	10.326

** Lungimile segmentelor sunt determinate în planul de proiecție Stereo 70 și sunt rotunjite la 1 milimetru.

*** Distanța dintre puncte este formată din segmente cumulate ce sunt mai mici decât valoarea 1 milimetru.

Neutilizabil în Circuitul
Civil

**DATE DESPRE IMOBILUL NR. 5844**

Oficiul de Cadastru și Publicitate Imobiliară CALARASI
Biroul de Cadastru și Publicitate Imobiliară Calarasi

A. Partea I. Descrierea imobilului

TEREN Extravilan

Adresa: Jud. Calarasi

Nr. Crt	Nr cadastral Nr. topografic	Suprafața* (mp)	Observații / Referințe
A1		1.000	Sector cadastral:23 Teren neimprejmuit;

B. Partea II. Proprietari și acte

Inscrieri privitoare la dreptul de proprietate și alte drepturi reale	Referințe
/	
Act Administrativ nr. 46464, din 21/11/1995 emis de CJSIPT CALARASI;	
B1	A1
Intabulare, drept de PROPRIETATE, dobandit prin Constituire, cota actuala 1/1, cota initiala 1/1 1) RADU V. ELENA, Lipsa CNP	

C. Partea III. SARCINI .

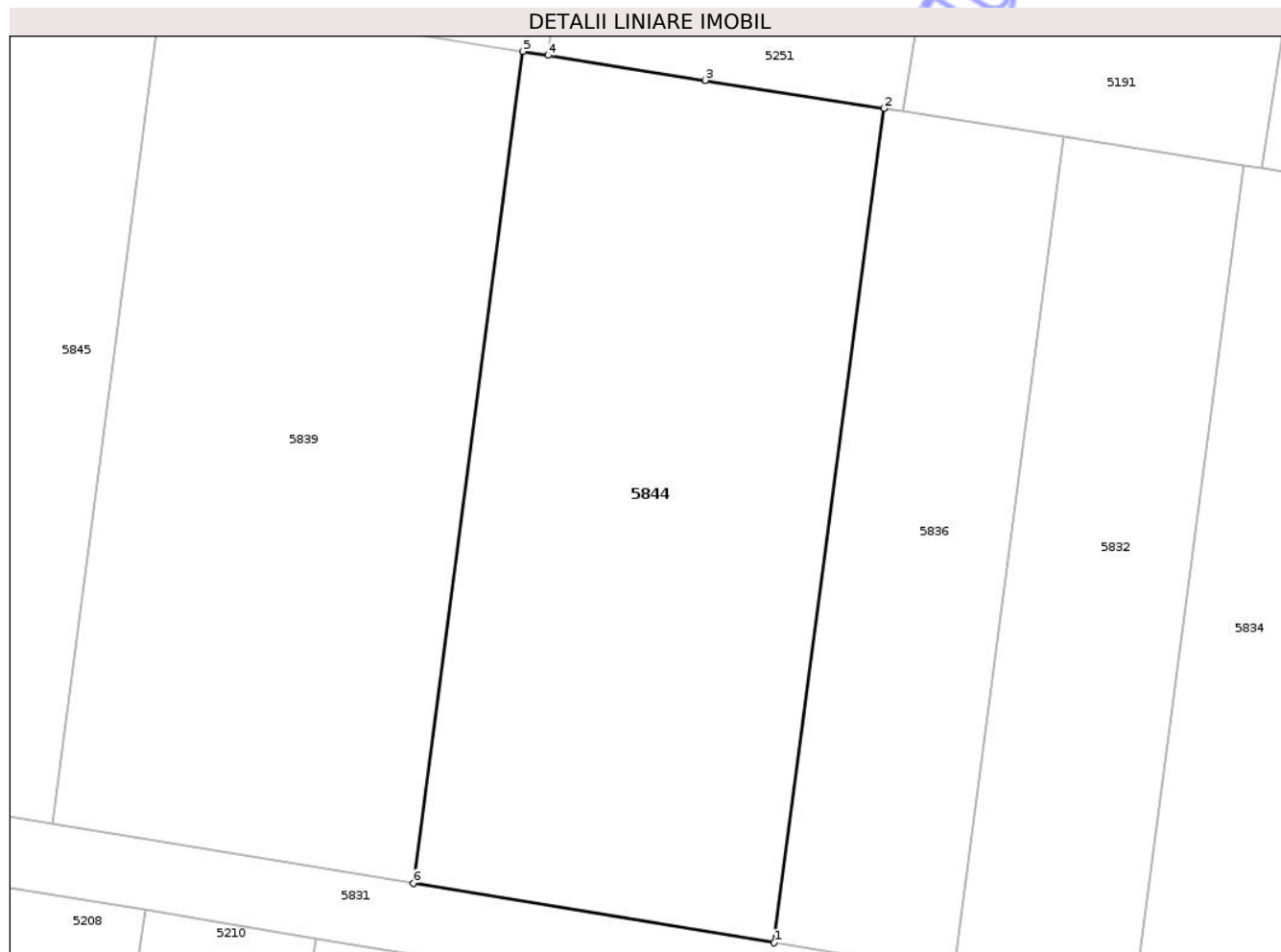
Inscrieri privind dezmembramintele dreptului de proprietate, drepturi reale de garanție și sarcini	Referințe
NU SUNT	

Anexa Nr. 1 La Partea I

Teren

Nr cadastral	Suprafața (mp)*	Observații / Referințe
	1.000	

* Suprafața este determinată în planul de proiecție Stereo 70.



Date referitoare la teren

Crt	Categorie folosință	Intra vilan	Suprafața (mp)	Tarla	Parcelă	Nr. topo	Observații / Referințe
1	vie	NU	1.000	120/3	111	-	

Lungime Segmente

1) Valorile lungimilor segmentelor sunt obținute din proiecție în plan.

Punct început	X / Y	Punct sfârșit	X / Y	Lungime segment (** (m)
1	659.305,139 321.130,899	2	659.311,408 321.178,494	48.006
2	659.311,408 321.178,494	3	659.301,218 321.180,104	10.316
3	659.301,218 321.180,104	4	659.292,225 321.181,525	9.105
4	659.292,225 321.181,525	5	659.290,797 321.181,75	1.446
5	659.290,797 321.181,75	6	659.284,545 321.134,291	47.869

Punct început	X / Y	Punct sfârșit	X / Y	Lungime segment (** (m)
6	659.284,545 321.134,291	1	659.305,139 321.130,899	20.871

** Lungimile segmentelor sunt determinate în planul de proiecție Stereo 70 și sunt rotunjite la 1 milimetru.

*** Distanța dintre puncte este formată din segmente cumulate ce sunt mai mici decât valoarea 1 milimetru.

Neutilizabil în Circuitul Civil

**DATE DESPRE IMOBILUL NR. 5845**

Oficiul de Cadastru și Publicitate Imobiliară CALARASI
Biroul de Cadastru și Publicitate Imobiliară Calarasi

A. Partea I. Descrierea imobilului

TEREN Extravilan

Adresa: Jud. Calarasi

Nr. Crt	Nr cadastral Nr. topografic	Suprafața* (mp)	Observații / Referințe
A1		500	Sector cadastral:23 Teren neimprejmuit;

B. Partea II. Proprietari și acte

Inscrieri privitoare la dreptul de proprietate și alte drepturi reale	Referințe
/	
Act Administrativ nr. 46621, din 11/01/1996 emis de CJSIPT CALARASI;	
B1	A1
Intabulare, drept de PROPRIETATE, dobandit prin Constituire, cota actuala 1/1, cota initiala 1/1 1) VLAD D. FLORIAN, Lipsa CNP	

C. Partea III. SARCINI .

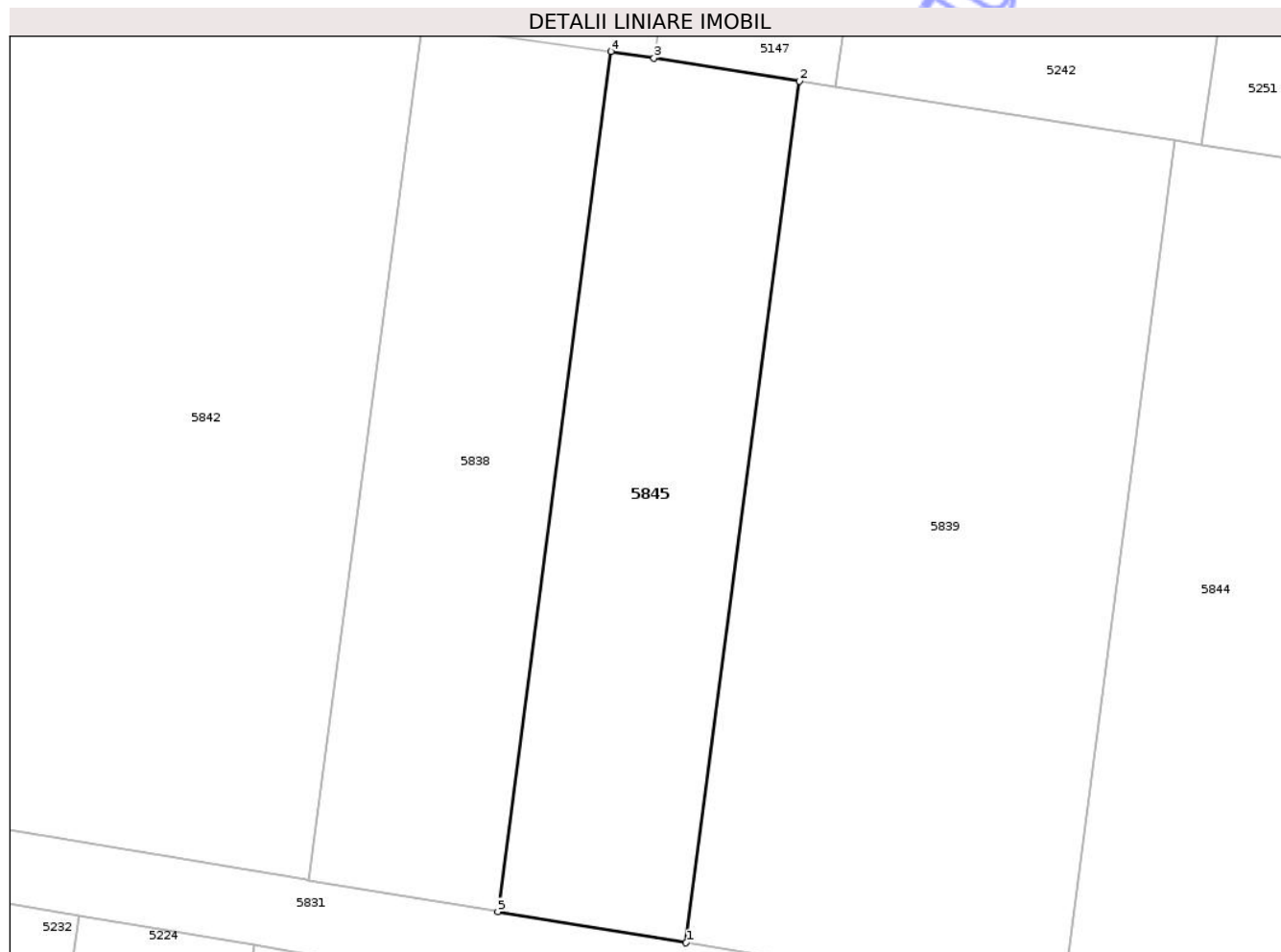
Inscrieri privind dezmembramintele dreptului de proprietate, drepturi reale de garanție și sarcini	Referințe
NU SUNT	

Anexa Nr. 1 La Partea I

Teren

Nr cadastral	Suprafața (mp)*	Observații / Referințe
	500	

* Suprafața este determinată în planul de proiecție Stereo 70.



Date referitoare la teren

Crt	Categorie folosință	Intra vilan	Suprafața (mp)	Tarla	Parcelă	Nr. topo	Observații / Referințe
1	vie	NU	500	120/3	113	-	

Lungime Segmente

1) Valorile lungimilor segmentelor sunt obținute din proiecție în plan.

Punct început	X / Y	Punct sfârșit	X / Y	Lungime segment (** (m)
1	659.263,892 321.137,693	2	659.270,126 321.185,016	47.732
2	659.270,126 321.185,016	3	659.262,128 321.186,28	8.097
3	659.262,128 321.186,28	4	659.259,769 321.186,652	2.388
4	659.259,769 321.186,652	5	659.253,544 321.139,397	47.663
5	659.253,544 321.139,397	1	659.263,892 321.137,693	10.487

** Lungimile segmentelor sunt determinate în planul de proiecție Stereo 70 și sunt rotunjite la 1 milimetru.

*** Distanța dintre puncte este formată din segmente cumulate ce sunt mai mici decât valoarea 1 milimetru.

Neutilizabil în Circuitul
Civil

**DATE DESPRE IMOBILUL NR. 5851**

Oficiul de Cadastru și Publicitate Imobiliară CALARASI
Biroul de Cadastru și Publicitate Imobiliară Calarasi

A. Partea I. Descrierea imobilului

TEREN Extravilan

Adresa: Jud. Calarasi

Nr. Crt	Nr cadastral Nr. topografic	Suprafața* (mp)	Observații / Referințe
A1		1.886	Sector cadastral:14 Teren neimprejmuit;

B. Partea II. Proprietari și acte

Inscrieri privitoare la dreptul de proprietate și alte drepturi reale	Referințe
/	
Act Administrativ nr. 8077, din 28/11/2025 emis de Primaria Comunei Lupsanu;	
B1	Inscrierea provizorie, drept de PROPRIETATE, dobandit prin Lege, cota actuala 1/1, cota initiala 1/1 1) NEIDENTIFICAT NEIDENTIFICAT, Lipsa CNP
	A1
Act Normativ nr. 7, din 24/06/1996 emis de PARLAMENTUL ROMANIEI;	
B2	Se noteaza mentiunea de proprietar neidentificat
	A1

C. Partea III. SARCINI .

Inscrieri privind dezmembramintele dreptului de proprietate, drepturi reale de garanție și sarcini	Referințe
NU SUNT	

Punct început	X / Y	Punct sfârșit	X / Y	Lungime segment (** (m)	Punct început	X / Y	Punct sfârșit	X / Y	Lungime segment (** (m)
11	654.283,704 322.352,573	12	654.364,268 322.395,847	91.451	12	654.364,268 322.395,847	13	654.364,654 322.396,059	0.44
13	654.364,654 322.396,059	14	654.529,989 322.486,895	188.645	14	654.529,989 322.486,895	15	654.485,134 322.516,35	53.662
15	654.485,134 322.516,35	16	654.481,04 322.514,254	4.599	16	654.481,04 322.514,254	17	654.522,237 322.487,201	49.285
17	654.522,237 322.487,201	18	654.444,742 322.444,624	88.421	18	654.444,742 322.444,624	19	654.406,522 322.423,625	43.609
19	654.406,522 322.423,625	20	654.368,914 322.402,963	42.91	20	654.368,914 322.402,963	21	654.353,009 322.394,224	18.148
21	654.353,009 322.394,224	22	654.350,3 322.392,774	3.073	22	654.350,3 322.392,774	23	654.333,453 322.383,752	19.111
23	654.333,453 322.383,752	24	654.305,712 322.368,895	31.469	24	654.305,712 322.368,895	25	654.287,511 322.359,148	20.647
25	654.287,511 322.359,148	26	654.269,219 322.349,352	20.75	26	654.269,219 322.349,352	27	654.258,287 322.343,498	12.401
27	654.258,287 322.343,498	28	654.243,106 322.333,893	17.964	28	654.243,106 322.333,893	29	654.259,647 322.326,594	18.08
29	654.259,647 322.326,594	30	654.268,174 322.322,832	9.32	30	654.268,174 322.322,832	31	654.251,448 322.298,74	29.329
31	654.251,448 322.298,74	32	654.232,174 322.266,312	37.723	32	654.232,174 322.266,312	1	654.228,397 322.260,942	6.565

** Lungimile segmentelor sunt determinate în planul de proiecție Stereo 70 și sunt rotunjite la 1 milimetru.

*** Distanța dintre puncte este formată din segmente cumulate ce sunt mai mici decât valoarea 1 milimetru.

**DATE DESPRE IMOBILUL NR. 5852**

Oficiul de Cadastru și Publicitate Imobiliară CALARASI
Biroul de Cadastru și Publicitate Imobiliară Calarasi

A. Partea I. Descrierea imobilului

TEREN Extravilan

Adresa: Jud. Calarasi

Nr. Crt	Nr cadastral Nr. topografic	Suprafața* (mp)	Observații / Referințe
A1		741	Sector cadastral:14 Teren neimprejmuit;

B. Partea II. Proprietari și acte

Inscrieri privitoare la dreptul de proprietate și alte drepturi reale	Referințe
/	
Act Administrativ nr. 8077, din 28/11/2025 emis de Primaria Comunei Lupsanu;	
B1	Inscrierea provizorie, drept de PROPRIETATE, dobandit prin Lege, cota actuala 1/1, cota initiala 1/1
	1) NEIDENTIFICAT NEIDENTIFICAT, Lipsa CNP
Act Normativ nr. 7, din 24/06/1996 emis de PARLAMENTUL ROMANIEI;	
B2	Se noteaza mentiunea de proprietar neidentificat

C. Partea III. SARCINI .

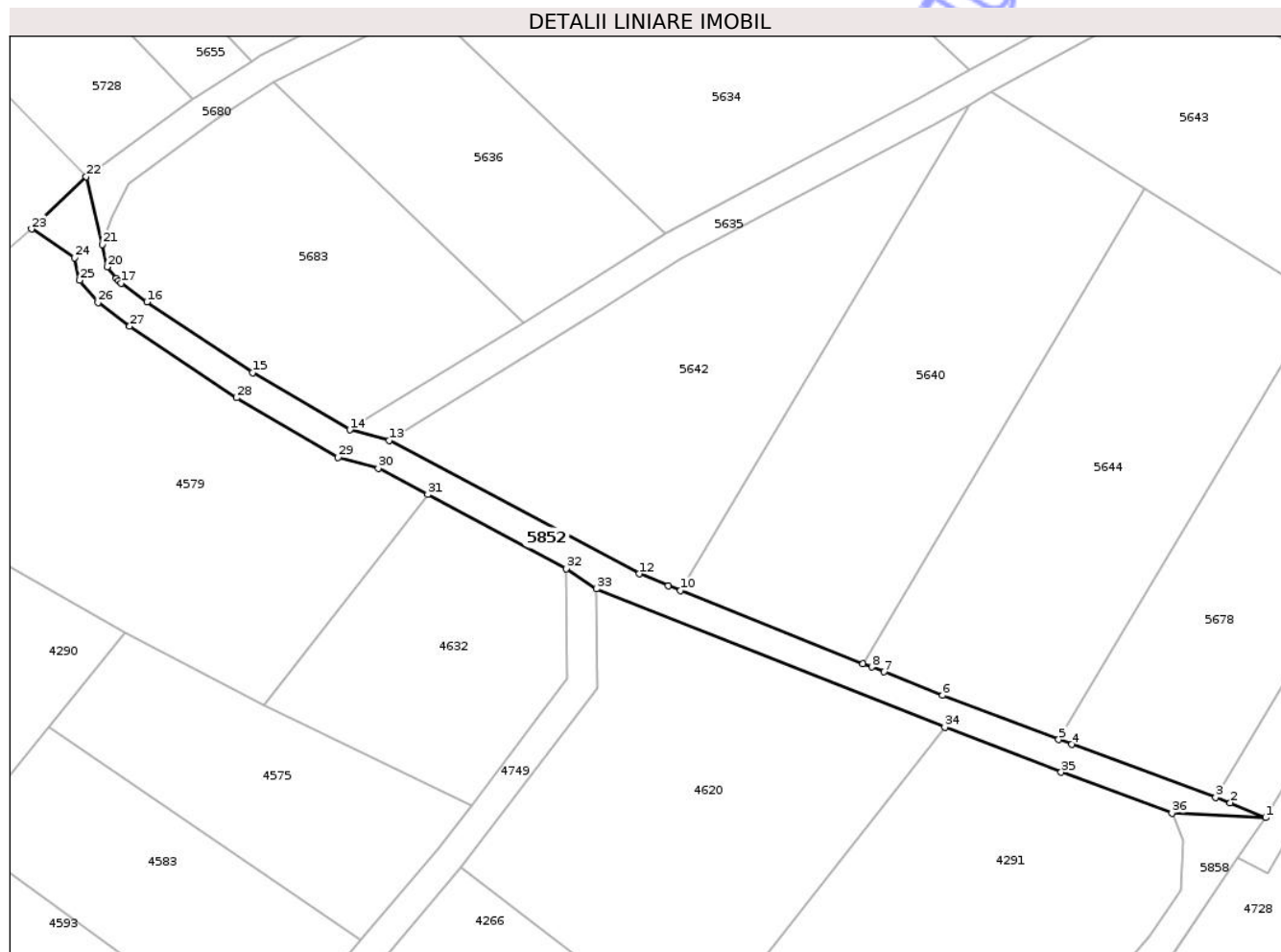
Inscrieri privind dezmembramintele dreptului de proprietate, drepturi reale de garanție și sarcini	Referințe
NU SUNT	

Anexa Nr. 1 La Partea I

Teren

Nr cadastral	Suprafața (mp)*	Observații / Referințe
	741	

* Suprafața este determinată în planul de proiecție Stereo 70.



Date referitoare la teren

Crt	Categorie folosință	Intra vilan	Suprafața (mp)	Tarla	Parcelă	Nr. topo	Observații / Referințe
1	drum	NU	741	-	-	-	drum

Lungime Segmente

1) Valorile lungimilor segmentelor sunt obținute din proiecție în plan.

Punct început	X / Y	Punct sfârșit	X / Y	Lungime segment (** (m)
1	654.232,174 322.266,312	2	654.227,384 322.268,319	5.193
3	654.225,434 322.269,035	4	654.206,033 322.276,159	20.668
5	654.204,301 322.276,82	6	654.188,655 322.282,785	16.745
7	654.180,798 322.285,931	8	654.179,101 322.286,588	1.82
9	654.177,93 322.287,056	10	654.153,366 322.296,859	26.448

Punct început	X / Y	Punct sfârșit	X / Y	Lungime segment (** (m)
2	654.227,384 322.268,319	3	654.225,434 322.269,035	2.077
4	654.206,033 322.276,159	5	654.204,301 322.276,82	1.854
6	654.188,655 322.282,785	7	654.180,798 322.285,931	8.463
8	654.179,101 322.286,588	9	654.177,93 322.287,056	1.261
10	654.153,366 322.296,859	11	654.151,7 322.297,524	1.794

Punct început	X / Y	Punct sfârșit	X / Y	Lungime segment (** (m)
11	654.151,7 322.297,524	12	654.147,789 322.299,11	4.22
13	654.114,146 322.317,081	14	654.108,821 322.318,487	5.507
15	654.095,729 322.326,182	16	654.081,508 322.335,678	17.1
17	654.078,068 322.338,237	18	654.077,71 322.338,504	0.447
19	654.077,4 322.338,878	20	654.076,135 322.340,403	1.981
21	654.075,487 322.343,414	22	654.073,335 322.352,561	9.397
23	654.065,989 322.345,506	24	654.071,784 322.341,605	6.986
25	654.072,431 322.338,603	26	654.074,937 322.335,581	3.926
27	654.079,203 322.332,408	28	654.093,603 322.322,792	17.316
29	654.107,268 322.314,76	30	654.112,673 322.313,333	5.59
31	654.119,311 322.309,787	32	654.138,008 322.299,8	21.197
33	654.142,027 322.297,096	34	654.188,975 322.278,494	50.499
35	654.204,621 322.272,417	36	654.219,561 322.266,93	15.916

Punct început	X / Y	Punct sfârșit	X / Y	Lungime segment (** (m)
12	654.147,789 322.299,11	13	654.114,146 322.317,081	38.142
14	654.108,821 322.318,487	15	654.095,729 322.326,182	15.186
16	654.081,508 322.335,678	17	654.078,068 322.338,237	4.287
18	654.077,71 322.338,504	19	654.077,4 322.338,878	0.486
20	654.076,135 322.340,403	21	654.075,487 322.343,414	3.08
22	654.073,335 322.352,561	23	654.065,989 322.345,506	10.185
24	654.071,784 322.341,605	25	654.072,431 322.338,603	3.071
26	654.074,937 322.335,581	27	654.079,203 322.332,408	5.317
28	654.093,603 322.322,792	29	654.107,268 322.314,76	15.851
30	654.112,673 322.313,333	31	654.119,311 322.309,787	7.526
32	654.138,008 322.299,8	33	654.142,027 322.297,096	4.844
34	654.188,975 322.278,494	35	654.204,621 322.272,417	16.785
36	654.219,561 322.266,93	1	654.232,174 322.266,312	12.628

** Lungimile segmentelor sunt determinate în planul de proiecție Stereo 70 și sunt rotunjite la 1 milimetru.

*** Distanța dintre puncte este formată din segmente cumulate ce sunt mai mici decât valoarea 1 milimetru.

**DATE DESPRE IMOBILUL NR. 5853**

Oficiul de Cadastru și Publicitate Imobiliară CALARASI
Biroul de Cadastru și Publicitate Imobiliară Calarasi

A. Partea I. Descrierea imobilului

TEREN Extravilan

Adresa: Jud. Calarasi

Nr. Crt	Nr cadastral Nr. topografic	Suprafața* (mp)	Observații / Referințe
A1		1.307	Sector cadastral:22 Teren neimprejmuit;

B. Partea II. Proprietari și acte

Inscrieri privitoare la dreptul de proprietate și alte drepturi reale	Referințe
/	
Act Administrativ nr. 8077, din 28/11/2025 emis de Primaria Comunei Lupsanu;	
B1	Inscrierea provizorie, drept de PROPRIETATE, dobandit prin Lege, cota actuala 1/1, cota initiala 1/1 1) NEIDENTIFICAT NEIDENTIFICAT, Lipsa CNP
Act Normativ nr. 7, din 24/06/1996 emis de PARLAMENTUL ROMANIEI;	
B2	Se noteaza mentiunea de proprietar neidentificat

C. Partea III. SARCINI .

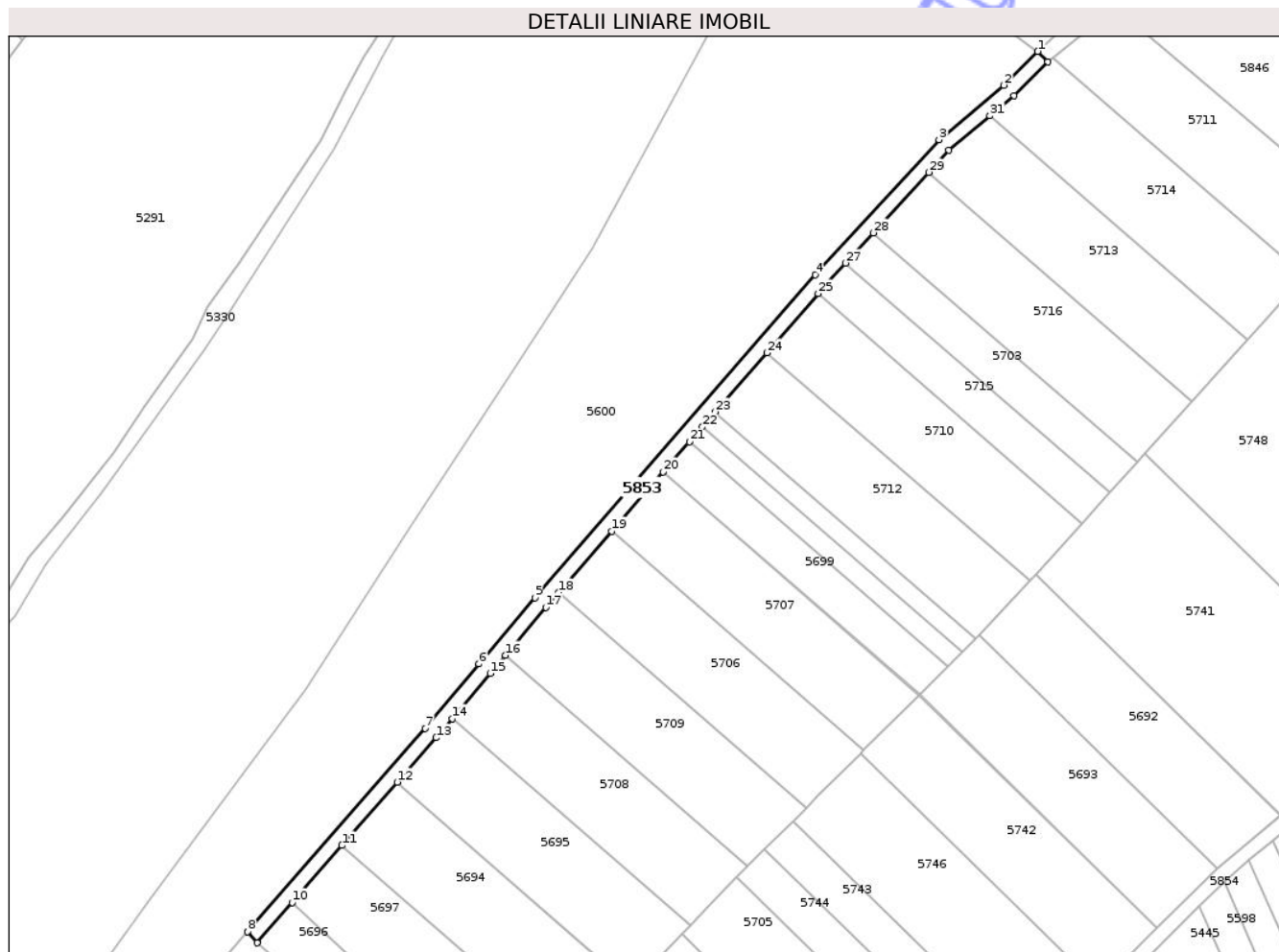
Inscrieri privind dezmembramintele dreptului de proprietate, drepturi reale de garanție și sarcini	Referințe
NU SUNT	

Anexa Nr. 1 La Partea I

Teren

Nr cadastral	Suprafața (mp)*	Observații / Referințe
	1.307	

* Suprafața este determinată în planul de proiecție Stereo 70.



Date referitoare la teren

Crt	Categorie folosință	Intra vilan	Suprafața (mp)	Tarla	Parcelă	Nr. topo	Observații / Referințe
1	drum	NU	1.307	-	-	-	drum

Lungime Segmente

1) Valorile lungimilor segmentelor sunt obținute din proiecție în plan.

Punct început	X / Y	Punct sfârșit	X / Y	Lungime segment (** (m)
1	652.783,485 321.638,333	2	652.774,22 321.629,02	13.137
3	652.756,25 321.613,99	4	652.722,09 321.576,75	50.534
5	652.644,68 321.487,68	6	652.629,31 321.469,44	23.852
7	652.614,4 321.451,73	8	652.565,393 321.395,666	74.464
9	652.568,022 321.392,596	10	652.577,737 321.403,71	14.762

Punct început	X / Y	Punct sfârșit	X / Y	Lungime segment (** (m)
2	652.774,22 321.629,02	3	652.756,25 321.613,99	23.427
4	652.722,09 321.576,75	5	652.644,68 321.487,68	118.008
6	652.629,31 321.469,44	7	652.614,4 321.451,73	23.151
8	652.565,393 321.395,666	9	652.568,022 321.392,596	4.042
10	652.577,737 321.403,71	11	652.591,479 321.419,431	20.88

Punct început	X / Y	Punct sfârșit	X / Y	Lungime segment (** (m)
11	652.591,479 321.419,431	12	652.606,719 321.436,865	23.156
13	652.617,436 321.449,125	14	652.621,864 321.454,385	6.876
15	652.632,369 321.466,863	16	652.636,547 321.471,821	6.484
17	652.647,719 321.485,079	18	652.651,289 321.489,186	5.442
19	652.665,945 321.506,051	20	652.680,152 321.522,397	21.657
21	652.687,368 321.530,7	22	652.690,95 321.534,822	5.461
23	652.694,524 321.538,934	24	652.708,713 321.555,261	21.631
25	652.722,873 321.571,554	26	652.725,074 321.574,086	3.355
27	652.730,459 321.579,956	28	652.738,11 321.588,297	11.319
29	652.753,409 321.604,975	30	652.759,019 321.611,091	8.299
31	652.770,322 321.620,545	32	652.776,927 321.626,069	8.61
33	652.786,316 321.635,509	1	652.783,485 321.638,333	3.999

Punct început	X / Y	Punct sfârșit	X / Y	Lungime segment (** (m)
12	652.606,719 321.436,865	13	652.617,436 321.449,125	16.284
14	652.621,864 321.454,385	15	652.632,369 321.466,863	16.311
16	652.636,547 321.471,821	17	652.647,719 321.485,079	17.337
18	652.651,289 321.489,186	19	652.665,945 321.506,051	22.343
20	652.680,152 321.522,397	21	652.687,368 321.530,7	11.0
22	652.690,95 321.534,822	23	652.694,524 321.538,934	5.448
24	652.708,713 321.555,261	25	652.722,873 321.571,554	21.586
26	652.725,074 321.574,086	27	652.730,459 321.579,956	7.966
28	652.738,11 321.588,297	29	652.753,409 321.604,975	22.632
30	652.759,019 321.611,091	31	652.770,322 321.620,545	14.736
32	652.776,927 321.626,069	33	652.786,316 321.635,509	13.314

** Lungimile segmentelor sunt determinate în planul de proiecție Stereo 70 și sunt rotunjite la 1 milimetru.

*** Distanța dintre puncte este formată din segmente cumulate ce sunt mai mici decât valoarea 1 milimetru.



DATE DESPRE IMOBILUL NR. 5854

Oficiul de Cadastru și Publicitate Imobiliară CALARASI
Biroul de Cadastru și Publicitate Imobiliară Calarasi

A. Partea I. Descrierea imobilului

TEREN Extravilan

Adresa: Jud. Calarasi

Nr. Crt	Nr cadastral Nr. topografic	Suprafața* (mp)	Observații / Referințe
A1		7.843	Sector cadastral:22 Teren neimprejmuit;

B. Partea II. Proprietari și acte

Inscrieri privitoare la dreptul de proprietate și alte drepturi reale	Referințe
/	
Act Administrativ nr. 8077, din 28/11/2025 emis de Primaria Comunei Lupsanu;	
B1	Inscrierea provizorie, drept de PROPRIETATE, dobandit prin Lege, cota actuala 1/1, cota initiala 1/1 1) NEIDENTIFICAT NEIDENTIFICAT, Lipsa CNP
Act Normativ nr. 7, din 24/06/1996 emis de PARLAMENTUL ROMANIEI;	
B2	Se noteaza mentiunea de proprietar neidentificat

C. Partea III. SARCINI .

Inscrieri privind dezmembramintele dreptului de proprietate, drepturi reale de garanție și sarcini	Referințe
NU SUNT	

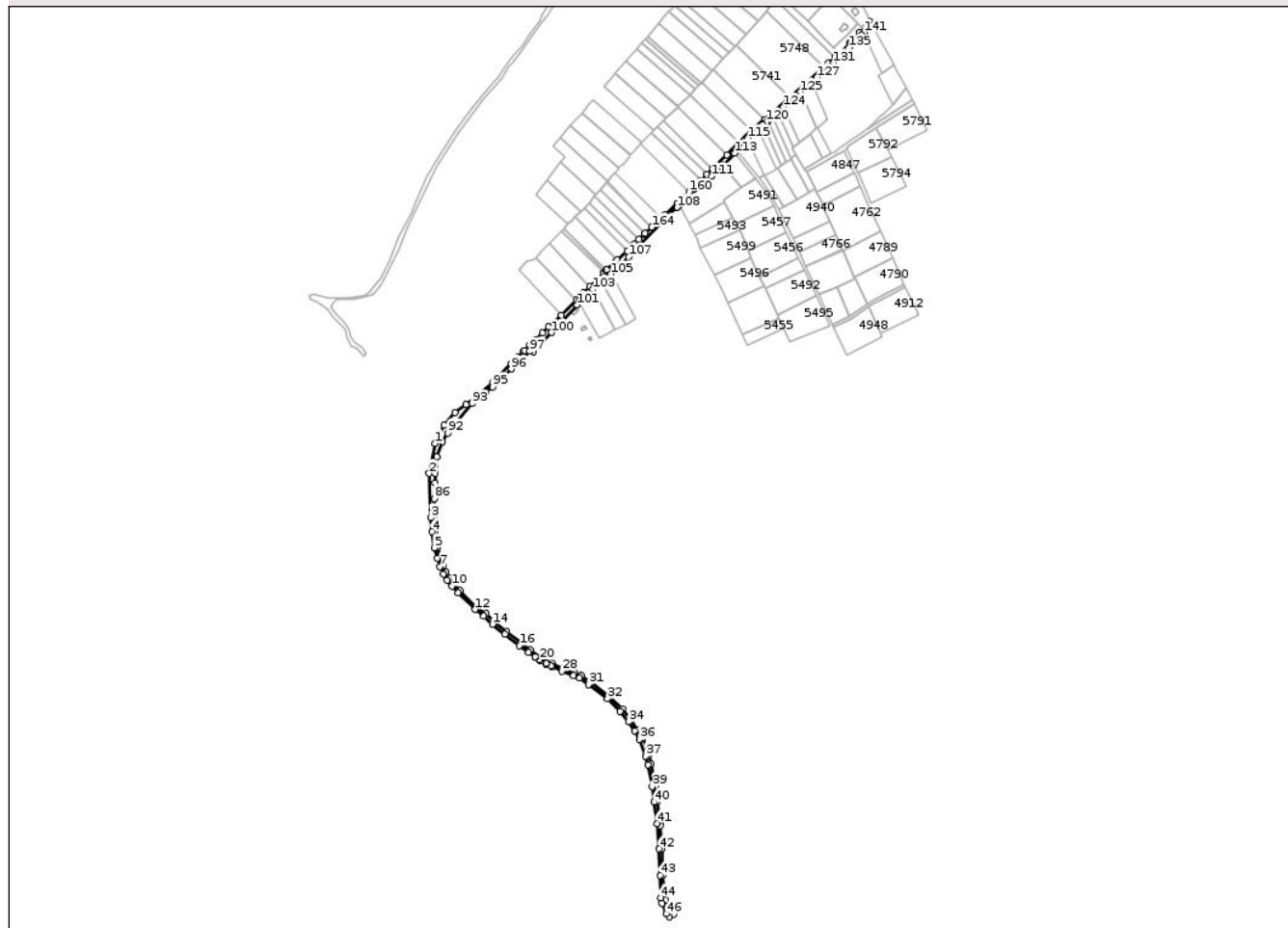
Anexa Nr. 1 La Partea I

Teren

Nr cadastral	Suprafața (mp)*	Observații / Referințe
	7.843	

* Suprafața este determinată în planul de proiecție Stereo 70.

DETALII LINIARE IMOBIL



Date referitoare la teren

Crt	Categorie folosință	Intravilan	Suprafața (mp)	Tarla	Parcelă	Nr. topo	Observații / Referințe
1	drum	NU	7.843	-	-	-	drum

Lungime Segmente

1) Valorile lungimilor segmentelor sunt obținute din proiecție în plan.

Punct început	X / Y	Punct sfârșit	X / Y	Lungime segment	Punct început	X / Y	Punct sfârșit	X / Y	Lungime segment	Punct început	X / Y	Punct sfârșit	X / Y	Lungime segment
1	652.411,46 320.996,11	2	652.403,42 320.956,35	40.565	2	652.403,42 320.956,35	3	652.405,571 320.897,372	59.017	3	652.405,571 320.897,372	4	652.406,962 320.878,625	18.799
4	652.406,962 320.878,625	5	652.410,533 320.857,33	21.592	5	652.410,533 320.857,33	6	652.414,14 320.843,212	14.571	6	652.414,14 320.843,212	7	652.417,981 320.832,287	11.581
7	652.417,981 320.832,287	8	652.422,527 320.822,56	10.737	8	652.422,527 320.822,56	9	652.427,636 320.814,217	9.783	9	652.427,636 320.814,217	10	652.433,731 320.806,206	10.066
10	652.433,731 320.806,206	11	652.441,688 320.797,323	11.926	11	652.441,688 320.797,323	12	652.464,688 320.774,892	32.127	12	652.464,688 320.774,892	13	652.476,351 320.766,243	14.52
13	652.476,351 320.766,243	14	652.487,806 320.755,316	15.831	14	652.487,806 320.755,316	15	652.504,16 320.742,123	21.012	15	652.504,16 320.742,123	16	652.523,825 320.726,76	24.955
16	652.523,825 320.726,76	17	652.535,746 320.717,883	14.863	17	652.535,746 320.717,883	18	652.544,68 320.711,933	10.734	18	652.544,68 320.711,933	19	652.544,658 320.711,274	0.659

Punct început	X / Y	Punct sfârșit	X / Y	Lungime segment	Punct început	X / Y	Punct sfârșit	X / Y	Lungime segment	Punct început	X / Y	Punct sfârșit	X / Y	Lungime segment
19	652.544,658 320.711,274	20	652.550,588 320.707,998	6.775	20	652.550,588 320.707,998	21	652.552,324 320.706,841	2.086	21	652.552,324 320.706,841	22	652.552,518 320.706,932	0.214
22	652.552,518 320.706,932	23	652.559,423 320.703,117	7.889	23	652.559,423 320.703,117	24	652.559,423 320.702,587	0.53	24	652.559,423 320.702,587	25	652.565,608 320.699,701	6.825
25	652.565,608 320.699,701	26	652.567,27 320.698,783	1.899	26	652.567,27 320.698,783	27	652.567,423 320.698,854	0.169	27	652.567,423 320.698,854	28	652.580,172 320.692,904	14.069
28	652.580,172 320.692,904	29	652.595,862 320.686,738	16.858	29	652.595,862 320.686,738	30	652.604,074 320.683,44	8.85	30	652.604,074 320.683,44	31	652.616,092 320.675,1	14.628
31	652.616,092 320.675,1	32	652.641,086 320.656,184	31.345	32	652.641,086 320.656,184	33	652.657,962 320.639,415	23.791	33	652.657,962 320.639,415	34	652.669,459 320.625,47	18.073
34	652.669,459 320.625,47	35	652.677,548 320.613,123	14.761	35	652.677,548 320.613,123	36	652.683,959 320.601,877	12.945	36	652.683,959 320.601,877	37	652.691,952 320.579,71	23.564
37	652.691,952 320.579,71	38	652.695,033 320.568,129	11.984	38	652.695,033 320.568,129	39	652.700,792 320.539,176	29.52	39	652.700,792 320.539,176	40	652.703,605 320.518,4	20.966
40	652.703,605 320.518,4	41	652.707,292 320.489,878	28.759	41	652.707,292 320.489,878	42	652.709,784 320.455,972	33.997	42	652.709,784 320.455,972	43	652.711,091 320.420,692	35.304
43	652.711,091 320.420,692	44	652.712,614 320.391,009	29.722	44	652.712,614 320.391,009	45	652.714,071 320.383,72	7.433	45	652.714,071 320.383,72	46	652.719,877 320.369,489	15.37
46	652.719,877 320.369,489	47	652.723,937 320.365,523	5.676	47	652.723,937 320.365,523	48	652.729,173 320.368,723	6.136	48	652.729,173 320.368,723	49	652.723,998 320.374,604	7.834
49	652.723,998 320.374,604	50	652.718,823 320.387,776	14.152	50	652.718,823 320.387,776	51	652.716,81 320.396,325	8.783	51	652.716,81 320.396,325	52	652.715,085 320.420,906	24.641
52	652.715,085 320.420,906	53	652.713,779 320.456,193	35.311	53	652.713,779 320.456,193	54	652.711,538 320.486,69	30.579	54	652.711,538 320.486,69	55	652.711,086 320.491,731	5.061
55	652.711,086 320.491,731	56	652.707,571 320.518,925	27.42	56	652.707,571 320.518,925	57	652.704,739 320.539,835	21.101	57	652.704,739 320.539,835	58	652.698,931 320.569,034	29.771
58	652.698,931 320.569,034	59	652.695,773 320.580,905	12.284	59	652.695,773 320.580,905	60	652.687,605 320.603,558	24.081	60	652.687,605 320.603,558	61	652.680,961 320.615,212	13.415
61	652.680,961 320.615,212	62	652.672,684 320.627,845	15.103	62	652.672,684 320.627,845	63	652.660,922 320.642,112	18.49	63	652.660,922 320.642,112	64	652.643,714 320.659,211	24.259
64	652.643,714 320.659,211	65	652.618,44 320.678,339	31.696	65	652.618,44 320.678,339	66	652.605,983 320.686,984	15.163	66	652.605,983 320.686,984	67	652.597,339 320.690,455	9.315
67	652.597,339 320.690,455	68	652.581,751 320.696,581	16.749	68	652.581,751 320.696,581	69	652.567,423 320.703,268	15.812	69	652.567,423 320.703,268	70	652.552,667 320.711,419	16.858
70	652.552,667 320.711,419	71	652.538,051 320.721,154	17.561	71	652.538,051 320.721,154	72	652.526,251 320.729,94	14.712	72	652.526,251 320.729,94	73	652.506,647 320.745,256	24.878
73	652.506,647 320.745,256	74	652.490,447 320.758,325	20.814	74	652.490,447 320.758,325	75	652.478,933 320.769,308	15.912	75	652.478,933 320.769,308	76	652.467,287 320.777,944	14.499
76	652.467,287 320.777,944	77	652.444,577 320.800,092	31.722	77	652.444,577 320.800,092	78	652.436,817 320.808,755	11.63	78	652.436,817 320.808,755	79	652.430,942 320.816,478	9.704
79	652.430,942 320.816,478	80	652.426,056 320.824,457	9.356	80	652.426,056 320.824,457	81	652.421,689 320.833,801	10.314	81	652.421,689 320.833,801	82	652.417,972 320.844,373	11.206
82	652.417,972 320.844,373	83	652.414,45 320.858,157	14.227	83	652.414,45 320.858,157	84	652.410,937 320.879,105	21.241	84	652.410,937 320.879,105	85	652.409,574 320.897,476	18.421
85	652.409,574 320.897,476	86	652.410,136 320.922,921	25.451	86	652.410,136 320.922,921	87	652.411,234 320.943,445	20.553	87	652.411,234 320.943,445	88	652.411,437 320.956,598	13.155
88	652.411,437 320.956,598	89	652.411,596 320.966,883	10.286	89	652.411,596 320.966,883	90	652.413,81 320.978,176	11.508	90	652.413,81 320.978,176	91	652.421,334 320.998,451	21.626
91	652.421,334 320.998,451	92	652.428,394 321.010,291	13.785	92	652.428,394 321.010,291	93	652.460,73 321.049,349	50.706	93	652.460,73 321.049,349	94	652.479,052 321.064,944	24.06
94	652.479,052 321.064,944	95	652.488,045 321.071,863	11.347	95	652.488,045 321.071,863	96	652.512,939 321.095,464	34.303	96	652.512,939 321.095,464	97	652.537,454 321.119,209	34.129
97	652.537,454 321.119,209	98	652.539,366 321.121,204	2.763	98	652.539,366 321.121,204	99	652.542,407 321.118,469	4.09	99	652.542,407 321.118,469	100	652.566,307 321.144,111	35.053
100	652.566,307 321.144,111	101	652.600,929 321.180,617	50.313	101	652.600,929 321.180,617	102	652.603,152 321.185,521	5.384	102	652.603,152 321.185,521	103	652.621,852 321.201,467	24.576
103	652.621,852 321.201,467	104	652.634,121 321.211,929	16.124	104	652.634,121 321.211,929	105	652.645,72 321.221,82	15.244	105	652.645,72 321.221,82	106	652.658,472 321.233,695	17.425
106	652.658,472 321.233,695	107	652.669,58 321.244,788	15.698	107	652.669,58 321.244,788	108	652.733,913 321.310,927	92.266	108	652.733,913 321.310,927	109	652.734,193 321.311,215	0.402
109	652.734,193 321.311,215	110	652.737,206 321.314,073	4.153	110	652.737,206 321.314,073	111	652.780,318 321.352,27	57.599	111	652.780,318 321.352,27	112	652.794,939 321.367,291	20.962
112	652.794,939 321.367,291	113	652.810,627 321.383,142	22.302	113	652.810,627 321.383,142	114	652.812,449 321.387,166	4.417	114	652.812,449 321.387,166	115	652.828,181 321.402,703	22.111
115	652.828,181 321.402,703	116	652.834,996 321.409,435	9.579	116	652.834,996 321.409,435	117	652.835,749 321.410,178	1.058	117	652.835,749 321.410,178	118	652.841,838 321.415,23	7.912

Punct început	X / Y	Punct sfârșit	X / Y	Lungime segment	Punct început	X / Y	Punct sfârșit	X / Y	Lungime segment	Punct început	X / Y	Punct sfârșit	X / Y	Lungime segment
118	652.841,838 321.415,23	119	652.848,565 321.420,811	8.741	119	652.848,565 321.420,811	120	652.853,162 321.424,625	5.973	120	652.853,162 321.424,625	121	652.855,15 321.426,379	2.651
121	652.855,15 321.426,379	122	652.861,573 321.432,044	8.564	122	652.861,573 321.432,044	123	652.868,291 321.437,969	8.958	123	652.868,291 321.437,969	124	652.875,928 321.444,704	10.183
124	652.875,928 321.444,704	125	652.898,446 321.464,565	30.025	125	652.898,446 321.464,565	126	652.913,193 321.477,571	19.663	126	652.913,193 321.477,571	127	652.920,501 321.484,016	9.744
127	652.920,501 321.484,016	128	652.927,765 321.490,422	9.685	128	652.927,765 321.490,422	129	652.934,987 321.496,792	9.63	129	652.934,987 321.496,792	130	652.937,371 321.498,894	3.178
130	652.937,371 321.498,894	131	652.942,166 321.503,127	6.396	131	652.942,166 321.503,127	132	652.949,311 321.509,435	9.531	132	652.949,311 321.509,435	133	652.953,114 321.512,792	5.073
133	652.953,114 321.512,792	134	652.956,301 321.516,073	4.574	134	652.956,301 321.516,073	135	652.963,111 321.523,083	9.773	135	652.963,111 321.523,083	136	652.964,967 321.524,994	2.664
136	652.964,967 321.524,994	137	652.969,936 321.529,987	7.044	137	652.969,936 321.529,987	138	652.971,662 321.531,721	2.447	138	652.971,662 321.531,721	139	652.976,452 321.537,133	7.227
139	652.976,452 321.537,133	140	652.979,847 321.540,581	4.839	140	652.979,847 321.540,581	141	652.982,983 321.543,637	4.379	141	652.982,983 321.543,637	142	652.994,413 321.553,506	15.101
142	652.994,413 321.553,506	143	652.991,755 321.558,146	5.347	143	652.991,755 321.558,146	144	652.977,584 321.544,447	19.71	144	652.977,584 321.544,447	145	652.965,169 321.530,868	18.399
145	652.965,169 321.530,868	146	652.964,367 321.530,117	1.099	146	652.964,367 321.530,117	147	652.949,768 321.515,766	20.471	147	652.949,768 321.515,766	148	652.944,526 321.510,92	7.139
148	652.944,526 321.510,92	149	652.935,597 321.502,664	12.161	149	652.935,597 321.502,664	150	652.929,433 321.497,228	8.219	150	652.929,433 321.497,228	151	652.884,453 321.457,557	59.975
151	652.884,453 321.457,557	152	652.850,69 321.427,779	45.019	152	652.850,69 321.427,779	153	652.850,561 321.427,665	0.172	153	652.850,561 321.427,665	154	652.833,062 321.413,146	22.738
154	652.833,062 321.413,146	155	652.816,323 321.396,614	23.527	155	652.816,323 321.396,614	156	652.800,267 321.380,756	22.567	156	652.800,267 321.380,756	157	652.781,4 321.362,122	26.518
157	652.781,4 321.362,122	158	652.773,63 321.354,448	10.921	158	652.773,63 321.354,448	159	652.765,857 321.346,771	10.925	159	652.765,857 321.346,771	160	652.749,903 321.331,634	21.992
160	652.749,903 321.331,634	161	652.733,76 321.316,318	22.253	161	652.733,76 321.316,318	162	652.717,192 321.300,599	22.838	162	652.717,192 321.300,599	163	652.712,986 321.296,608	5.798
163	652.712,986 321.296,608	164	652.700,209 321.284,486	17.612	164	652.700,209 321.284,486	165	652.691,553 321.276,272	11.933	165	652.691,553 321.276,272	166	652.690,507 321.275,28	1.442
166	652.690,507 321.275,28	167	652.682,836 321.267,901	10.644	167	652.682,836 321.267,901	168	652.676,454 321.261,837	8.804	168	652.676,454 321.261,837	169	652.673,984 321.259,336	3.515
169	652.673,984 321.259,336	170	652.667,41 321.252,845	9.239	170	652.667,41 321.252,845	171	652.654,145 321.240,643	18.024	171	652.654,145 321.240,643	172	652.651,287 321.238,014	3.883
172	652.651,287 321.238,014	173	652.640,061 321.227,43	15.429	173	652.640,061 321.227,43	174	652.639,02 321.226,449	1.43	174	652.639,02 321.226,449	175	652.636,382 321.223,95	3.634
175	652.636,382 321.223,95	176	652.617,71 321.204,98	26.618	176	652.617,71 321.204,98	177	652.609,457 321.196,594	11.766	177	652.609,457 321.196,594	178	652.599,722 321.187,137	13.572
178	652.599,722 321.187,137	179	652.579,34 321.167,336	28.417	179	652.579,34 321.167,336	180	652.562,863 321.151,328	22.973	180	652.562,863 321.151,328	181	652.554,633 321.143,333	11.474
181	652.554,633 321.143,333	182	652.545,804 321.134,756	12.309	182	652.545,804 321.134,756	183	652.537,89 321.127,067	11.034	183	652.537,89 321.127,067	184	652.530,815 321.120,194	9.864
184	652.530,815 321.120,194	185	652.529,72 321.119,174	1.496	185	652.529,72 321.119,174	186	652.520,995 321.111,043	11.926	186	652.520,995 321.111,043	187	652.512,353 321.102,263	12.32
187	652.512,353 321.102,263	188	652.488,03 321.077,55	34.675	188	652.488,03 321.077,55	189	652.452,46 321.048,32	46.039	189	652.452,46 321.048,32	190	652.437,57 321.037,55	18.377
190	652.437,57 321.037,55	191	652.423,23 321.020,88	21.989	191	652.423,23 321.020,88	1	652.411,46 320.996,11	27.424					

** Lungimile segmentelor sunt determinate în planul de proiecție Stereo 70 și sunt rotunjite la 1 milimetru.

*** Distanța dintre puncte este formată din segmente cumulate ce sunt mai mici decât valoarea 1 milimetru.

**DATE DESPRE IMOBILUL NR. 5855**

Oficiul de Cadastru și Publicitate Imobiliară CALARASI
Biroul de Cadastru și Publicitate Imobiliară Calarasi

A. Partea I. Descrierea imobilului

TEREN Extravilan

Adresa: Jud. Calarasi

Nr. Crt	Nr cadastral Nr. topografic	Suprafața* (mp)	Observații / Referințe
A1		12.075	Sector cadastral:27 Teren neimprejmuit;

B. Partea II. Proprietari și acte

Inscrieri privitoare la dreptul de proprietate și alte drepturi reale	Referințe
/	
Act Notarial nr. 459, din 15/06/2004 emis de Notar Public Tutuianu Dana Cristina;	
B1	A1
Intabulare, drept de PROPRIETATE, dobandit prin Conventie, cota actuala 1/1, cota initiala 1/1	
1) DOBRE CONSTANTIN	

C. Partea III. SARCINI .

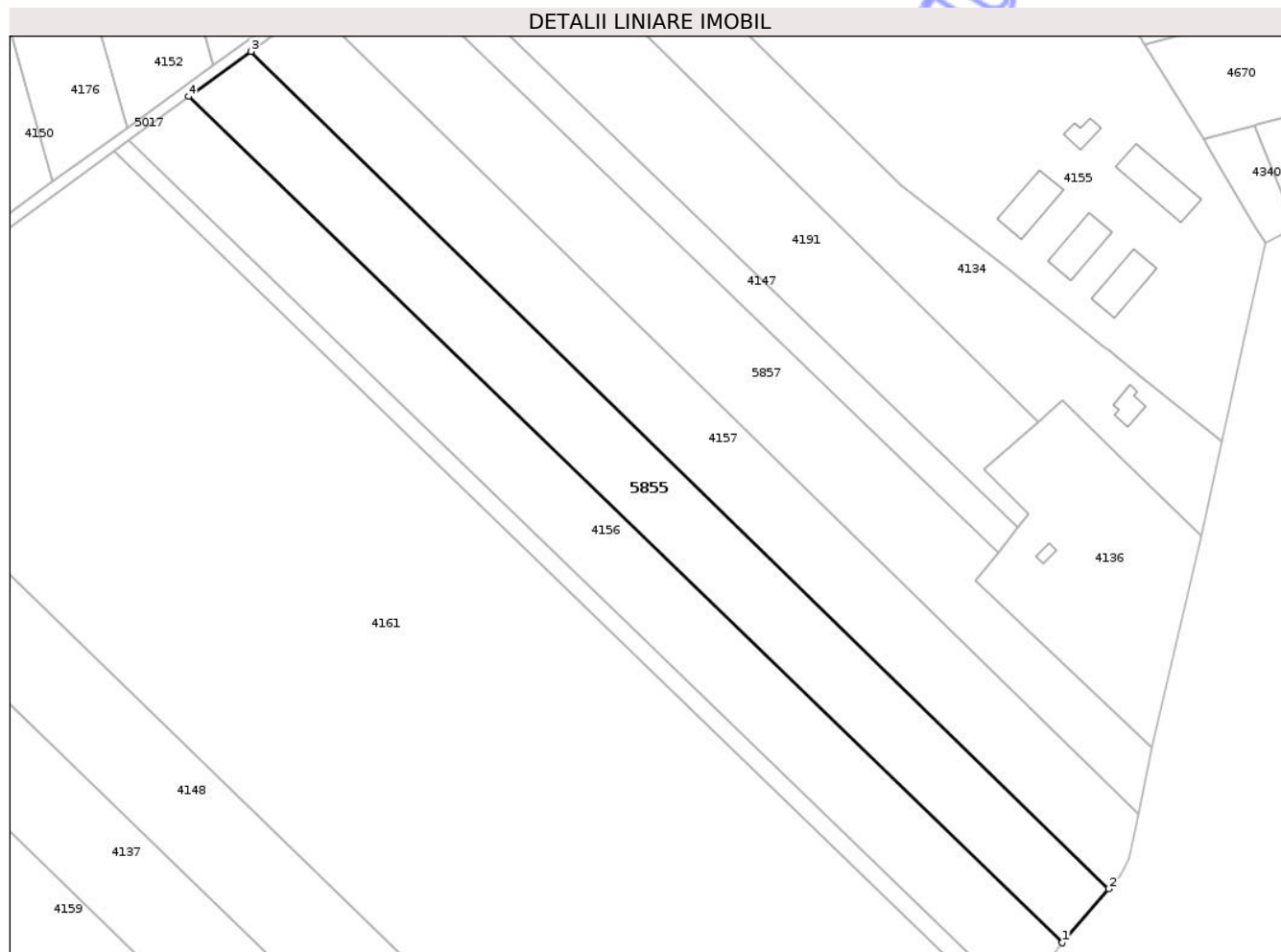
Inscrieri privind dezmembramintele dreptului de proprietate, drepturi reale de garanție și sarcini	Referințe
NU SUNT	

Anexa Nr. 1 La Partea I

Teren

Nr cadastral	Suprafața (mp)*	Observații / Referințe
	12.075	

* Suprafața este determinată în planul de proiecție Stereo 70.



Date referitoare la teren

Crt	Categorie folosință	Intra vilan	Suprafața (mp)	Tarla	Parcelă	Nr. topo	Observații / Referințe
1	arabil	NU	12.075	125/4	4	-	LOT 3

Lungime Segmente

1) Valorile lungimilor segmentelor sunt obținute din proiecție în plan.

Punct început	X / Y	Punct sfârșit	X / Y	Lungime segment (** (m)
1	658.363,845 319.695,598	2	658.381,086 319.715,492	26.325
2	658.381,086 319.715,492	3	658.064,379 320.024,216	442.283
3	658.064,379 320.024,216	4	658.041,394 320.007,61	28.356
4	658.041,394 320.007,61	1	658.363,845 319.695,598	448.694

** Lungimile segmentelor sunt determinate în planul de proiecție Stereo 70 și sunt rotunjite la 1 milimetru.

*** Distanţa dintre puncte este formată din segmente cumulate ce sunt mai mici decât valoarea 1 milimetru.

Neutilizabil în Circuitul
Civil

**DATE DESPRE IMOBILUL NR. 5856**

Oficiul de Cadastru și Publicitate Imobiliară CALARASI
Biroul de Cadastru și Publicitate Imobiliară Calarasi

A. Partea I. Descrierea imobilului

TEREN Extravilan

Adresa: Jud. Calarasi

Nr. Crt	Nr cadastral Nr. topografic	Suprafața* (mp)	Observații / Referințe
A1		3.000	Sector cadastral:27 Teren neimprejmuit;

B. Partea II. Proprietari și acte

Inscrieri privitoare la dreptul de proprietate și alte drepturi reale	Referințe
/	
Act Notarial nr. 459, din 15/06/2004 emis de Notar Public Tutuianu Dana Cristina;	
B1	A1
Intabulare, drept de PROPRIETATE, dobandit prin Conventie, cota actuala 1/1, cota initiala 1/1	
1) NEDELUCU MARIA, -sotie	
2) NEDELUCU ALEXANDRU, -sot	

C. Partea III. SARCINI .

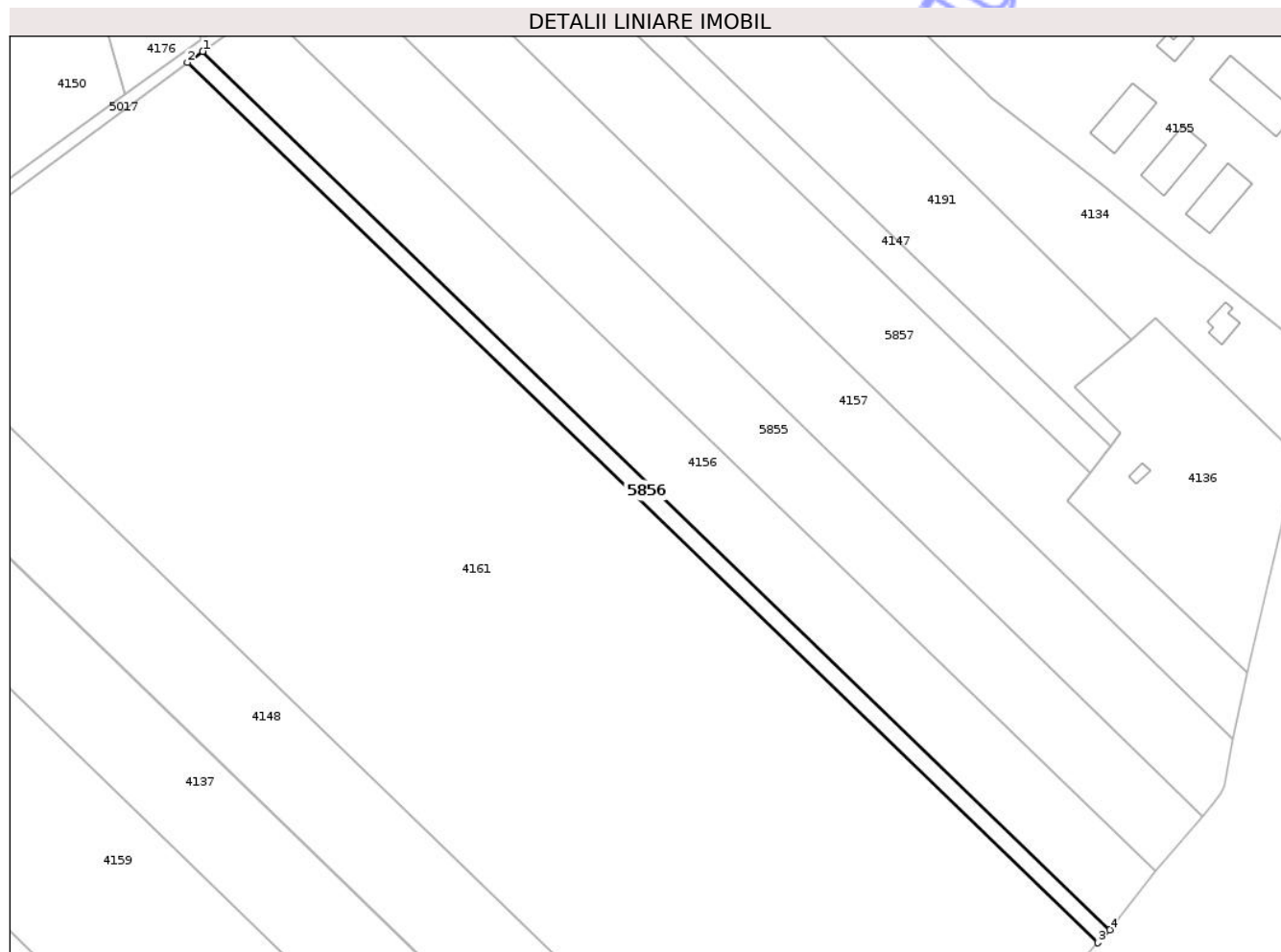
Inscrieri privind dezmembramintele dreptului de proprietate, drepturi reale de garanție și sarcini	Referințe
NU SUNT	

Anexa Nr. 1 La Partea I

Teren

Nr cadastral	Suprafața (mp)*	Observații / Referințe
	3.000	

* Suprafața este determinată în planul de proiecție Stereo 70.



Date referitoare la teren

Crt	Categorie folosință	Intra vilan	Suprafața (mp)	Tarla	Parcelă	Nr. topo	Observații / Referințe
1	arabil	NU	3.000	125/4	4	-	LOT 1

Lungime Segmente

1) Valorile lungimilor segmentelor sunt obținute din proiecție în plan.

Punct început	X / Y	Punct sfârșit	X / Y	Lungime segment (** (m)
1	658.019,364 319.991,693	2	658.013,833 319.987,697	6.823
2	658.013,833 319.987,697	3	658.343,064 319.669,754	457.691
3	658.343,064 319.669,754	4	658.347,409 319.674,471	6.413
4	658.347,409 319.674,471	1	658.019,364 319.991,693	456.337

** Lungimile segmentelor sunt determinate în planul de proiecție Stereo 70 și sunt rotunjite la 1 milimetru.

*** Distanţa dintre puncte este formată din segmente cumulate ce sunt mai mici decât valoarea 1 milimetru.

Neutilizabil în Circuitul
Civil

**DATE DESPRE IMOBILUL NR. 5857**

Oficiul de Cadastru și Publicitate Imobiliară CALARASI
Biroul de Cadastru și Publicitate Imobiliară Calarasi

A. Partea I. Descrierea imobilului

TEREN Extravilan

Adresa: Jud. Calarasi

Nr. Crt	Nr cadastral Nr. topografic	Suprafața* (mp)	Observații / Referințe
A1		12.075	Sector cadastral:27 Teren neimprejmuit;

B. Partea II. Proprietari și acte

Inscrieri privitoare la dreptul de proprietate și alte drepturi reale	Referințe
/	
Act Notarial nr. 459, din 15/06/2004 emis de Notar Public Tutuianu Dana Cristina;	
B1	A1
Intabulare, drept de PROPRIETATE, dobandit prin Conventie, cota actuala 1/1, cota initiala 1/1	
1) DOBRE CONSTANTIN	

C. Partea III. SARCINI .

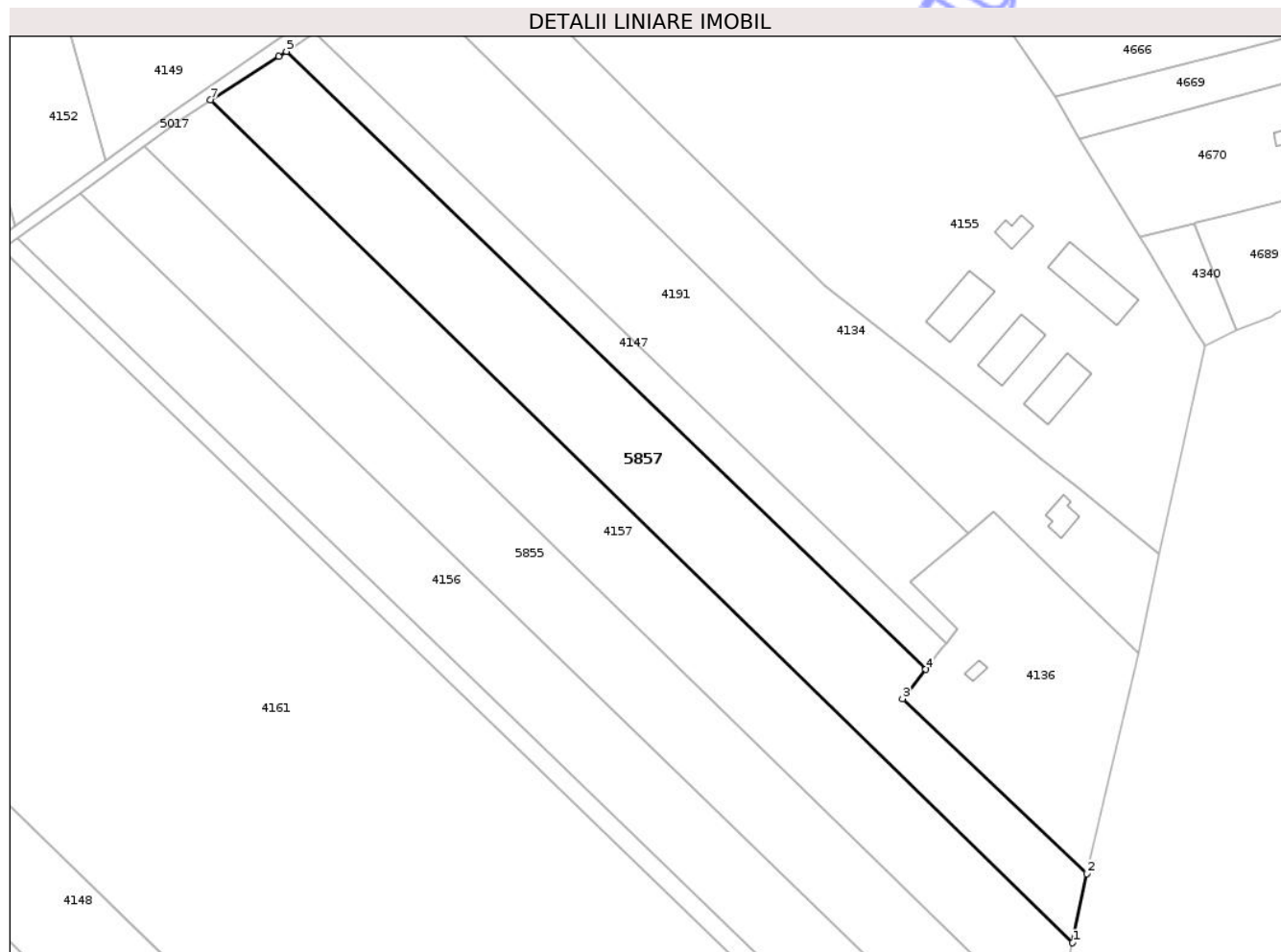
Inscrieri privind dezmembramintele dreptului de proprietate, drepturi reale de garanție și sarcini	Referințe
NU SUNT	

Anexa Nr. 1 La Partea I

Teren

Nr cadastral	Suprafața (mp)*	Observații / Referințe
	12.075	

* Suprafața este determinată în planul de proiecție Stereo 70.



Date referitoare la teren

Crt	Categorie folosință	Intra vilan	Suprafața (mp)	Tarla	Parcelă	Nr. topo	Observații / Referințe
1	arabil	NU	12.075	125/4	4	-	LOT 5

Lungime Segmente

1) Valorile lungimilor segmentelor sunt obținute din proiecție în plan.

Punct început	X / Y	Punct sfârșit	X / Y	Lungime segment (** (m)
1	658.392,035 319.743,152	2	658.397,014 319.767,506	24.858
2	658.397,014 319.767,506	3	658.332,033 319.829,228	89.622
3	658.332,033 319.829,228	4	658.340,137 319.839,579	13.146
4	658.340,137 319.839,579	5	658.114,354 320.057,62	313.879
5	658.114,354 320.057,62	6	658.111,73 320.055,797	3.195

Punct început	X / Y	Punct sfârșit	X / Y	Lungime segment (** (m)
6	658.111,73 320.055,797	7	658.087,633 320.040,609	28.484
7	658.087,633 320.040,609	1	658.392,035 319.743,152	425.607

** Lungimile segmentelor sunt determinate în planul de proiecție Stereo 70 și sunt rotunjite la 1 milimetru.

*** Distanța dintre puncte este formată din segmente cumulate ce sunt mai mici decât valoarea 1 milimetru.

Neutilizabil în Circuitul Civil

