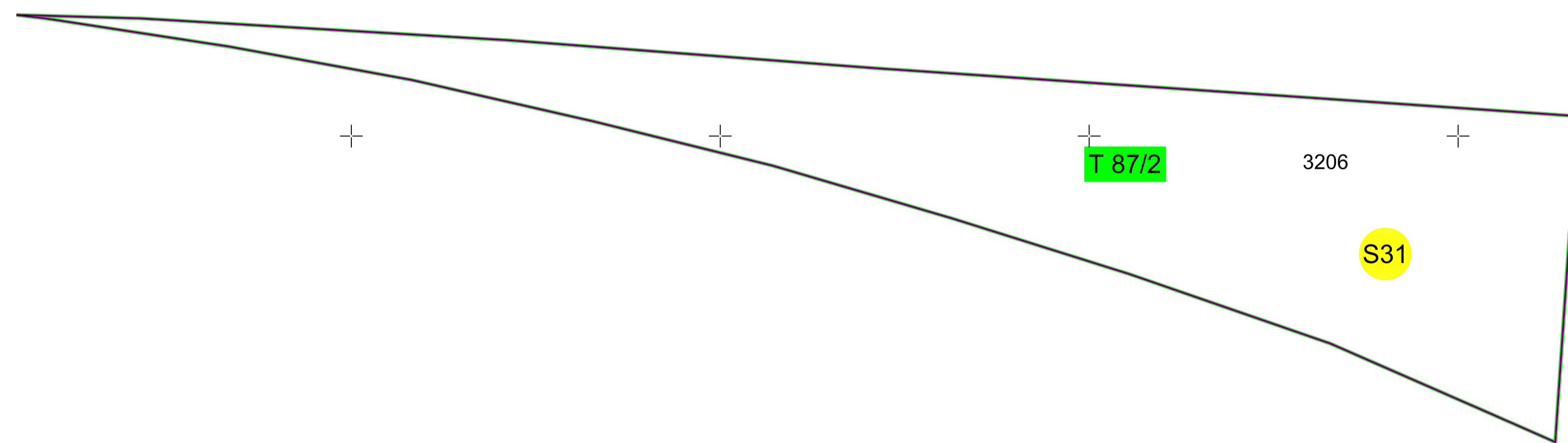

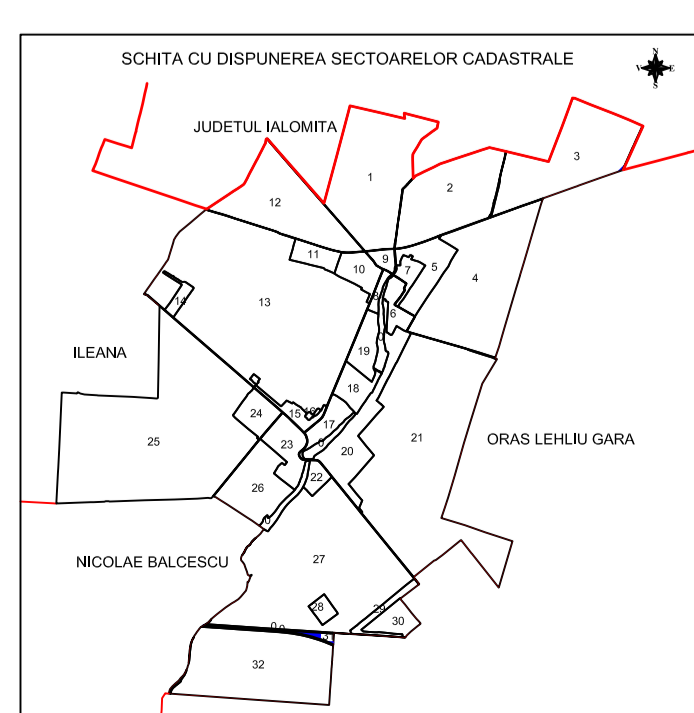


**PLAN CADASTRAL**  
**JUDEȚUL CĂLĂRAȘI - UAT LEHLIU**  
 Sectorul Cadastral Nr. 31  
 Scara 1:2000  
 Sistem de proiectie STEREO 70  
 Planșa Nr. 1/1

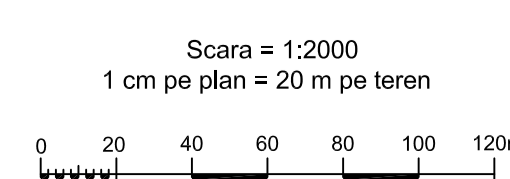



**LEGENDĂ**

<span style="border: 1px solid green; display: inline-block; width: 15px; height: 10px;"></span>	Limita Sector Cadastral
<span style="border: 1px solid black; display: inline-block; width: 15px; height: 10px;"></span>	Limita Tarla
<span style="border: 1px solid gray; display: inline-block; width: 15px; height: 10px;"></span>	Limita imobil
<span style="border: 1px solid black; display: inline-block; width: 15px; height: 10px;"></span>	Drum
<span style="background-color: yellow; border-radius: 50%; display: inline-block; width: 15px; height: 10px;"></span>	Numar Sector Cadastral
<span style="background-color: green; color: white; border-radius: 50%; display: inline-block; width: 15px; height: 10px;"></span>	Numar Tarla
3206	ID imobil



Disponerea planselor:



Proiectarea în sistemul de proiectare STEREO 70

Documentele tehnice ale cadastrului - spre publicare

Proiectat	ing. Pede Florina	Beneficiar: <b>PRIMĂRIA COMUNEI LEHLIU</b>
Măsurat	ing. Pede Florina	
Calculat	ing. Pede Florina	
Editat	ing. Pede Florina	
Aprobat	ing. Pede Florina	
S.C. TOPO ARTITUDE S.R.L.		Scara 1:2000
		<b>PNCCF: Servicii de înregistrare sistematică în Sistemul Integrat de Cadastru și Carte Funciară a Imobilelor situate în UAT LEHLIU din Județul CĂLĂRAȘI</b>
		Data: OCTOMBRIE 2023
		Planșa Nr. 1