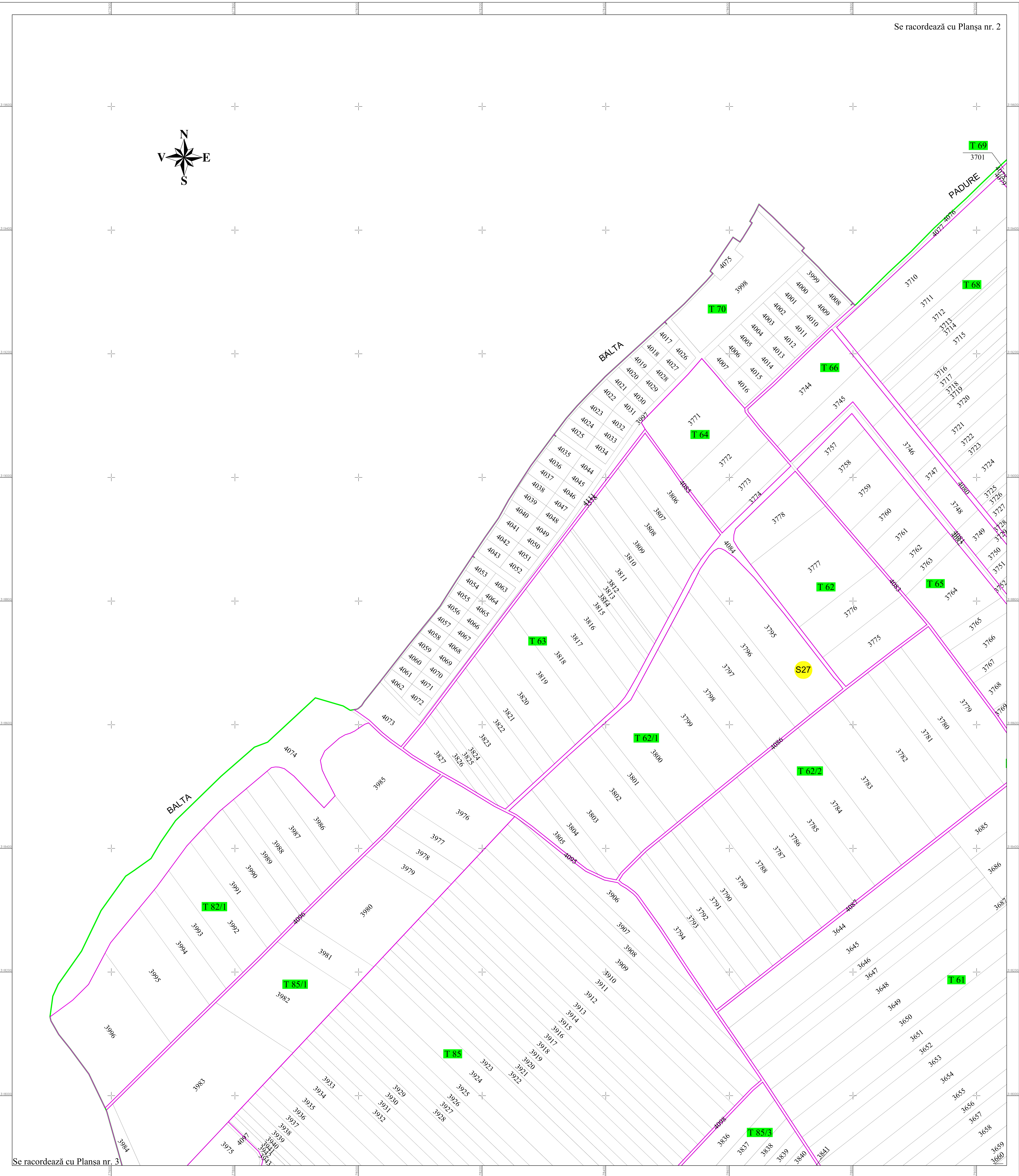



**PLAN CADASTRAL**  
**JUDEȚUL CĂLĂRAȘI - UAT LEHLIU**  
 Sectorul Cadastral Nr. 27  
 Scara 1:2000  
 Sistem de proiectie STEREO 70  
 Planșa Nr. 1/4

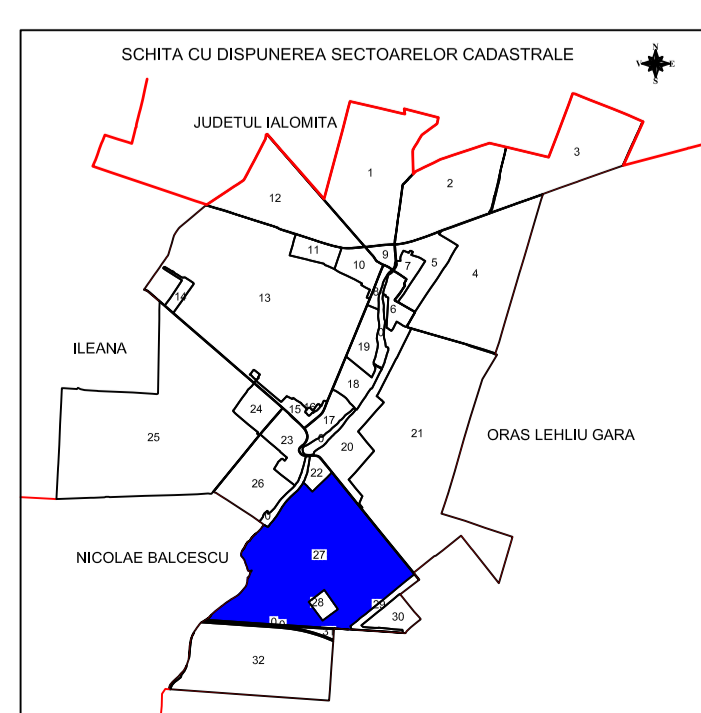
Se racordează cu Planșa nr. 2



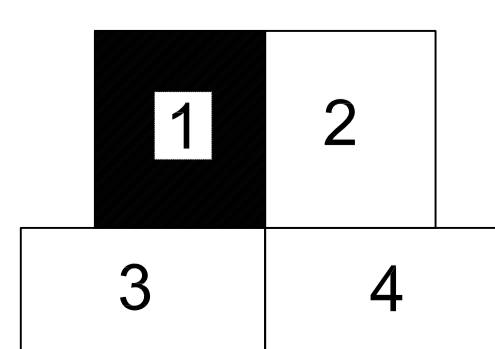
Se racordează cu Planșa nr. 3

**LEGENDĂ**

	Limita Sector Cadastral
	Limita Tarla
	Limita imobil
	Drum
	Numar Sector Cadastral
	Numar Tarla
	ID imobil



Disponerea planselor:



Scara = 1:2000  
 1 cm pe plan = 20 m pe teren

Proiectat de ing. Pădel Florina  
 Măsurat de ing. Pădel Florina  
 Calculat de ing. Pădel Florina  
 Editat de ing. Pădel Florina  
 Aprobat de ing. Pădel Florina

Documentele tehnice ale cadastrului - spre publicare

Proiectat	ing. Pădel Florina	Beneficiar: <b>PRIMĂRIA COMUNEI LEHLIU</b>	Scara 1:2000	PNCCF: Servicii de înregistrare sistematică în Sistemul Integrat de Cadastru și Carte Funciară a Imobilelor situate în UAT LEHLIU din JUDEȚUL CĂLĂRAȘI	Planșa Nr. 1
Măsurat	ing. Pădel Florina				
Calculat	ing. Pădel Florina				
Editat	ing. Pădel Florina				
Aprobat	ing. Pădel Florina				
S.C. TOPO ARTITUDE S.R.L.		Data IANUARIE 2024			