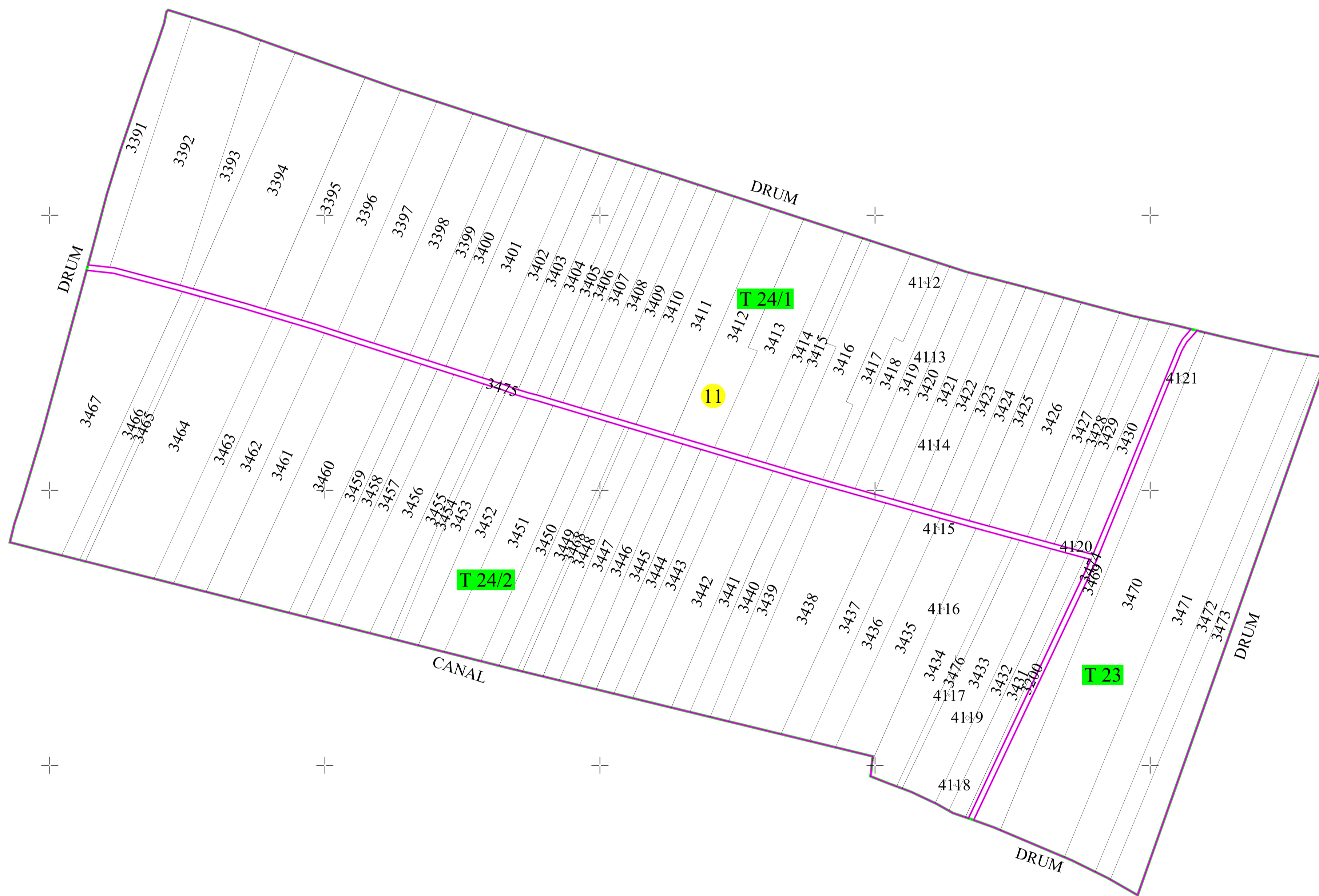

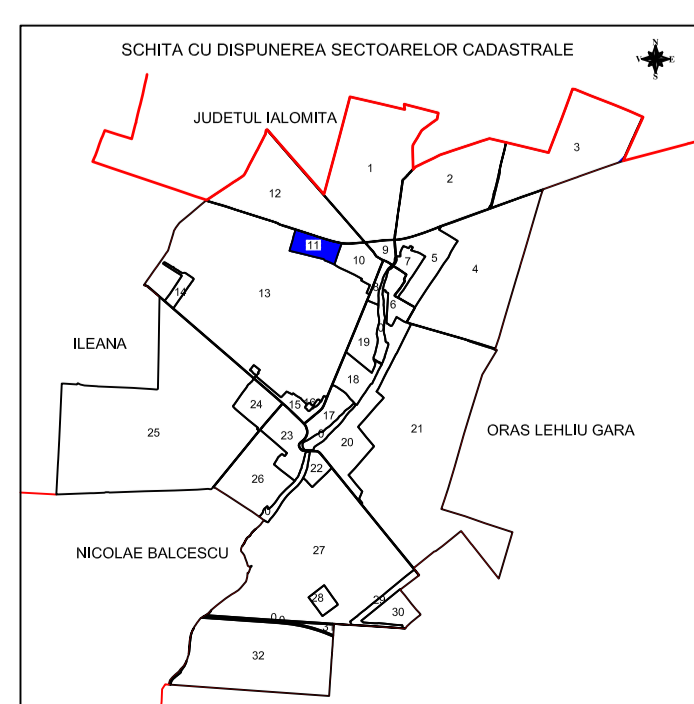


**PLAN CADASTRAL**  
**JUDEȚUL CĂLĂRAȘI - UAT LEHLIU**  
 Sectorul Cadastral Nr. 11  
 Scara 1:2000  
 Sistem de proiectie STEREO 70  
 Planșa Nr. 1/1

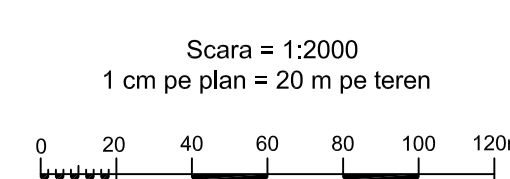



**LEGENDĂ**

	Limita Sector Cadastral
	Limita Tarla
	Limita imobil
	Drum
	Numar Sector Cadastral
	Numar Tarla
	ID imobil



Disponerea planșelor:



Compania de proiectare si servicii de inginerie si arhitectură  
**S.C. TOPO ARTITUDE S.R.L.**

Documentele tehnice ale cadastrului - spre publicare

Proiectat	ing. Pădel Florin	Beneficiar: <b>PRIMĂRIA COMUNEI LEHLIU</b>
Măsurat	ing. Pădel Florin	
Calculat	ing. Pădel Florin	
Editat	ing. Pădel Florin	
Aprobat	ing. Pădel Florin	Scara 1:2000
S.C. TOPO ARTITUDE S.R.L.		<b>PNCCF: Servicii de înregistrare sistematică în Sistemul Integrat de Cadastru și Carte Funciară a Imobilelor situate în UAT LEHLIU din județul CĂLĂRAȘI</b>
		Data IANUARIE 2024
		Planșa Nr. 1