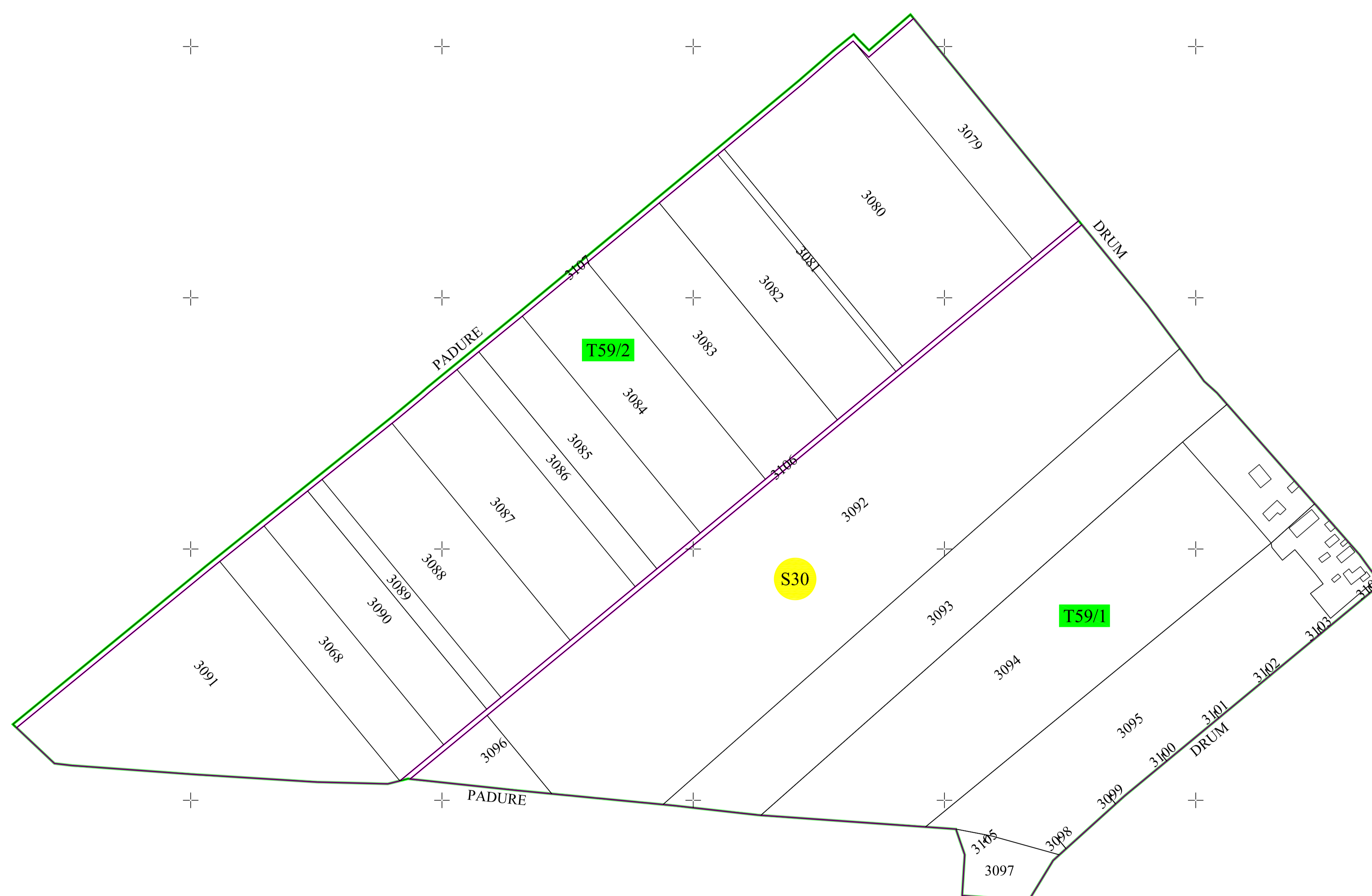

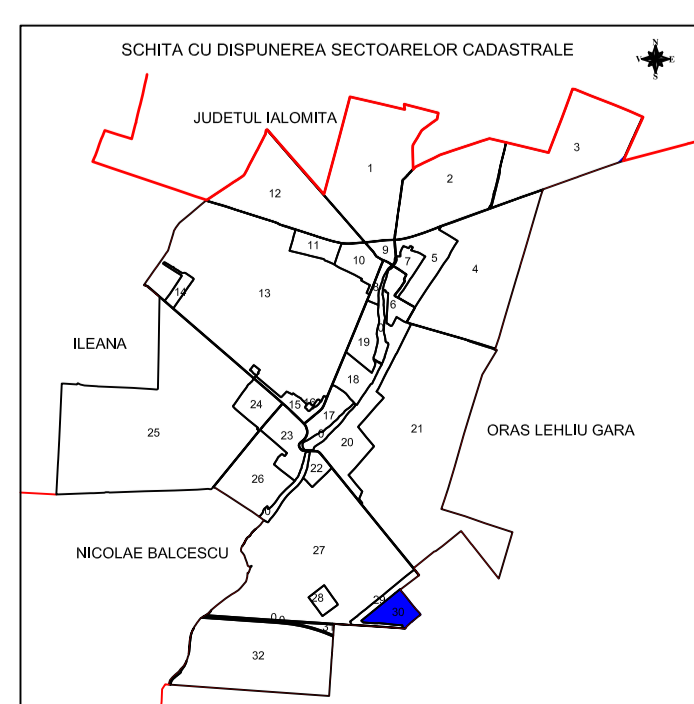


**PLAN CADASTRAL**  
**JUDEȚUL CĂLĂRAȘI - UAT LEHLIU**  
 Sectorul Cadastral Nr. 30  
 Scara 1:2000  
 Sistem de proiectie STEREO 70  
 Planșa Nr. 1/1

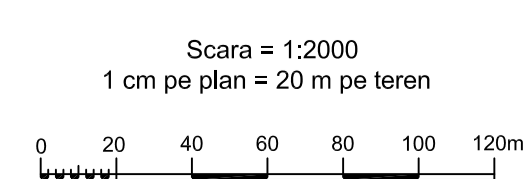



**LEGENDĂ**

|  |                         |
|--|-------------------------|
| <span style="border: 1px solid green; padding: 2px;"> </span>                      | Limita Sector Cadastral |
| <span style="border: 1px solid black; padding: 2px;"> </span>                      | Limita Tarla            |
| <span style="border: 1px solid grey; padding: 2px;"> </span>                       | Limita imobil           |
| <span style="border: 1px solid black; padding: 2px;"> </span>                      | Drum                    |
| <span style="border: 1px solid black; border-radius: 50%; padding: 2px;">30</span> | Numar Sector Cadastral  |
| <span style="border: 1px solid green; padding: 2px;">T59/1</span>                  | Numar Tarla             |
| 3091   | ID imobil               |



Dispunerea planselor:



Dispunerea în teren a  
 liniei de imobil  
 și proiectului actual  
 în proiectarea  
 cadastrului nr. 30

Documentele tehnice ale cadastrului - spre publicare

|                           |                   |  |
|---------------------------|-------------------|--|
| Proiectat                 | ing. Pide Florina | Beneficiar:<br><b>PRIMĂRIA COMUNEI LEHLIU</b>  |
| Măsurat                   | ing. Pide Florina |  |
| Calculat                  | ing. Pide Florina |  |
| Editat                    | ing. Pide Florina |  |
| Aprobat                   | ing. Pide Florina |  |
| S.C. TOPO ARTITUDE S.R.L. |                   | <small>Scara<br/>1:2000</small><br><small>Data<br/>MAY<br/>2022</small><br><b>PNCFF: Serviciu de înregistrare<br/>         sistematică în Sistemul Integrat de<br/>         Cadastru și Carte Funciară a<br/>         Imobilelor situate în UAT LEHLIU din<br/>         județul CALĂRAȘI</b> |

Planșa Nr. 1