


PLAN CADASTRAL

JUDEȚUL CĂLĂRAȘI - UAT LEHLIU


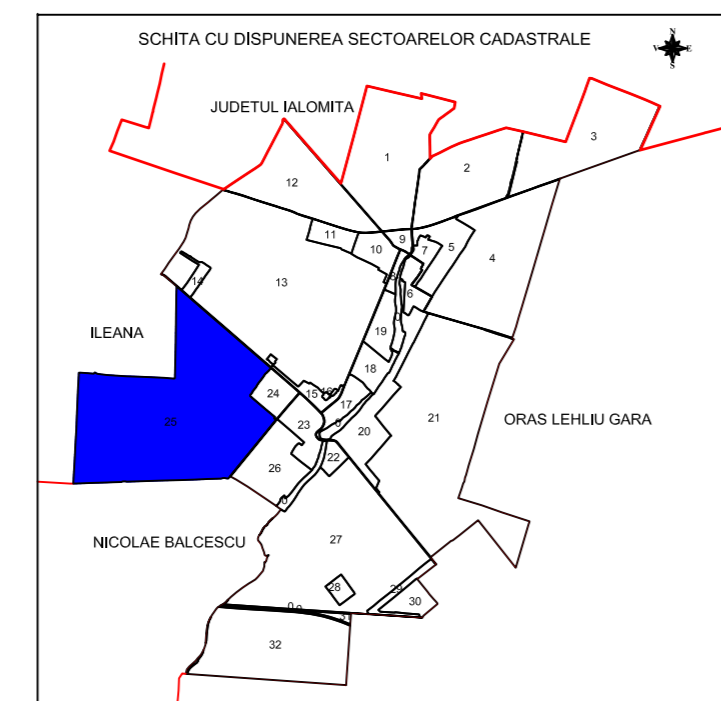
Sectorul Cadastral Nr. 25

Scara 1:2000
Sistem de proiectie STEREO 70
Planșa Nr. 4/5



LEGENDĂ

	Limita Sector Cadastral
	Limita Tarla
	Limita intravilan
	Limita imobil
25	Numar Sector Cadastral
T 80	Numar Tarla
2088	ID imobil



Documentele tehnice ale cadastrului - spre publicare

Proiectat	Ing. Pite Florina	Beneficiar: PRIMĂRIA COMUNEI LEHLIU	Scara 1:2000	PNCCF: Servicii de înregistrare sistematică în Sistemul Integrat de Cadastru și Carte Funciara a Imobilelor situate în UAT LEHLIU din Județul CĂLĂRAȘI	Planșa Nr: 4
Măsurat	Ing. Pite Florina				
Calculat	Ing. Pite Florina				
Editat	Ing. Pite Florina				
Aprobat	Ing. Pite Florina				
S.C. TOPO ARTITUDE S.R.L.				Data MAI	

