


PLAN CADASTRAL  
JUDEȚUL CĂLĂRAȘI - UAT LEHLIU  
Sectorul Cadastral Nr. 21  
Scara 1:2000  
Sistem de proiectie STEREO 70  
Planșa Nr. 4/5

Se racordează cu Planșa nr. 3

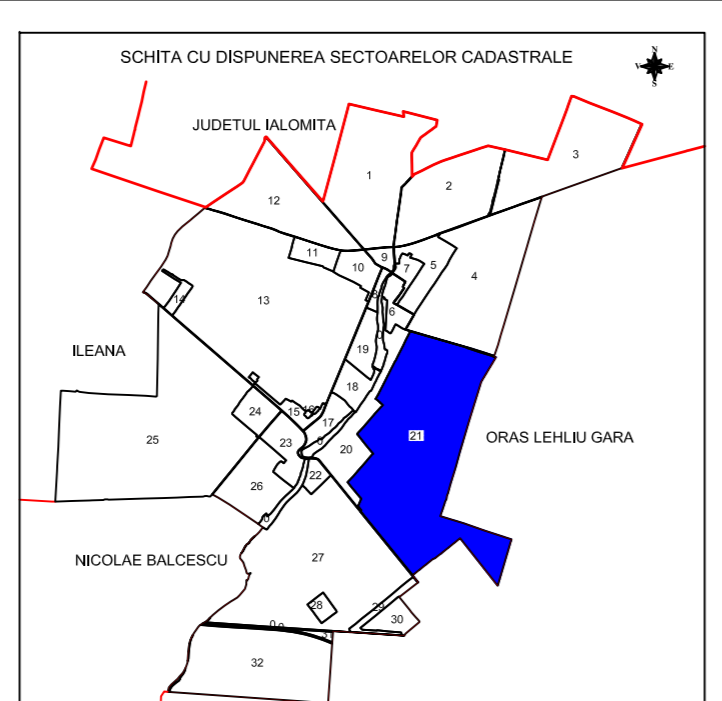


LEHLIU-GARA

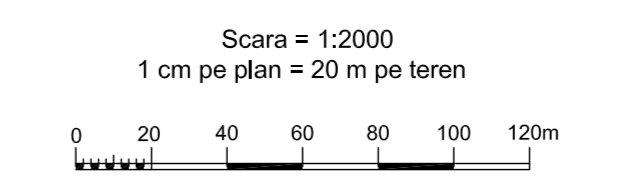
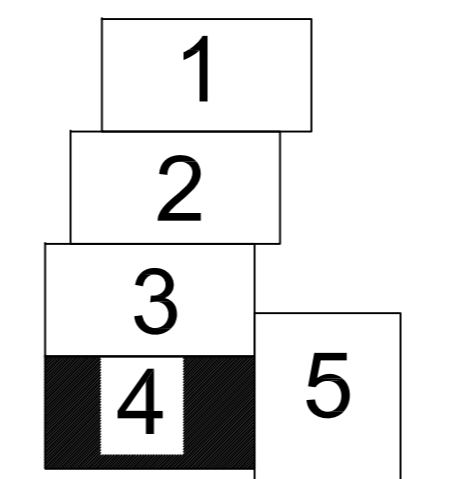
Se racordează cu Planșa nr. 5

**LEGENDĂ**

	Limita Sector Cadastral
	Limita Tarla
	Limita intravilan
	Limita imobil
	Numar Sector Cadastral
	Numar Tarla
	ID imobil



Disponerea planselor:



Documentele tehnice ale cadastrului - spre publicare

Proiectat	ing. Picta Florina	Beneficiar: PRIMARIA COMUNEI LEHLIU
Măsurat	ing. Picta Florina	
Calculat	ing. Picta Florina	
Editat	ing. Picta Florina	
Aprobat	ing. Picta Florina	
S.C. TOPO ARITUDE S.R.L.		Scara 1:2000
		PNCCF: Servicii de înregistrare sistematică în Sistemul Integrat de Cadastru și Carte Funciara a Imobilelor situate în UAT LEHLIU din județul CĂLĂRAȘI
		Data: SEPTEMBRIE
		Planșa Nr: 4