
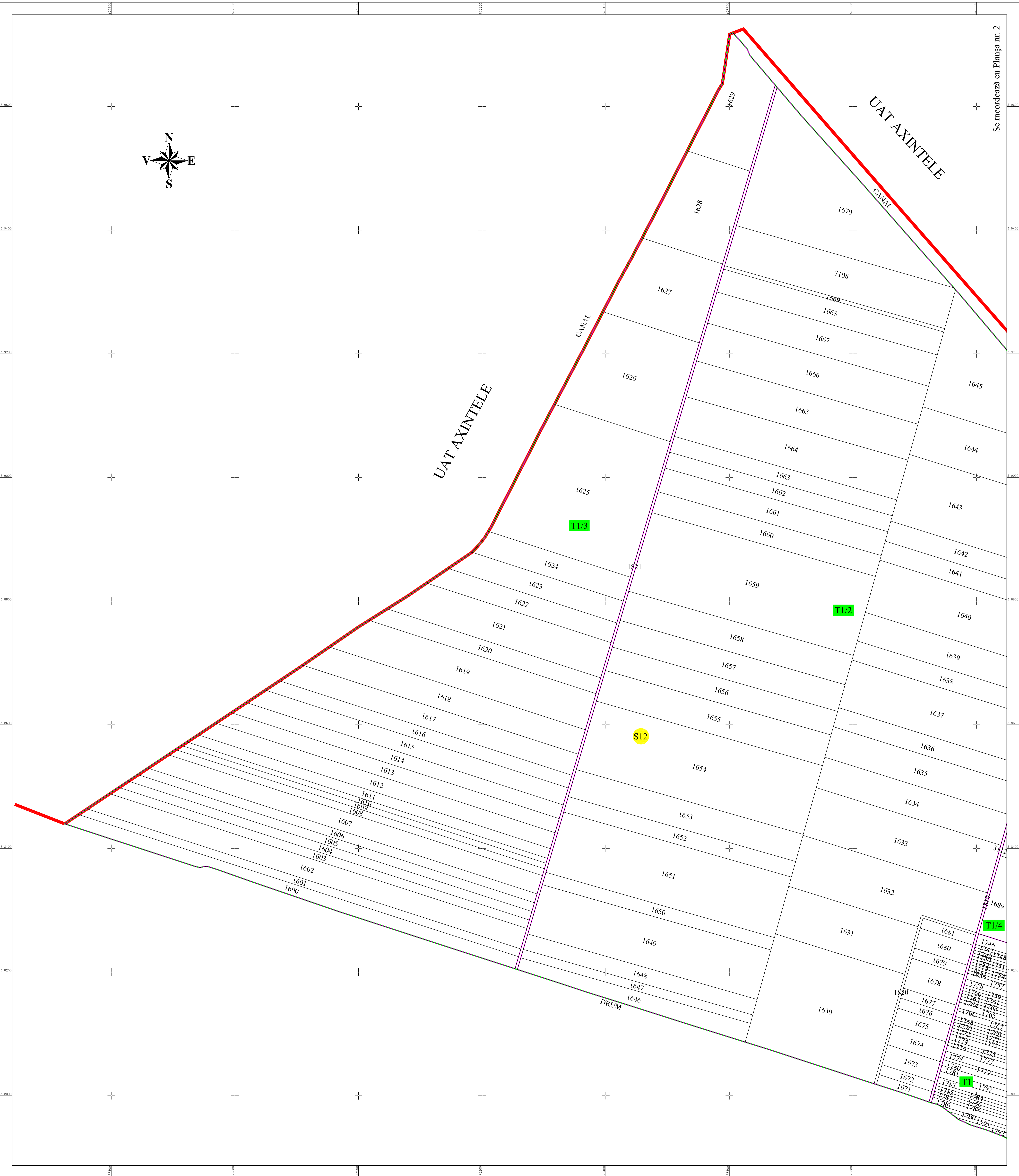


PLAN CADASTRAL
JUDEȚUL CĂLĂRAȘI - UAT LEHLIU
 Sectorul Cadastral Nr. 12
 Scara 1:2000
 Sistem de proiectie STEREO 70
 Planșa Nr. 1/2

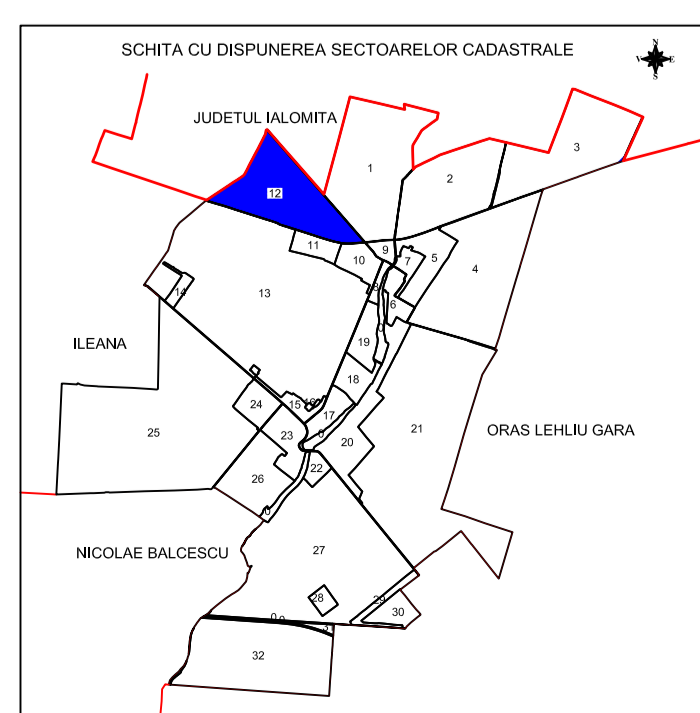


Se racordează cu Planșa nr. 2

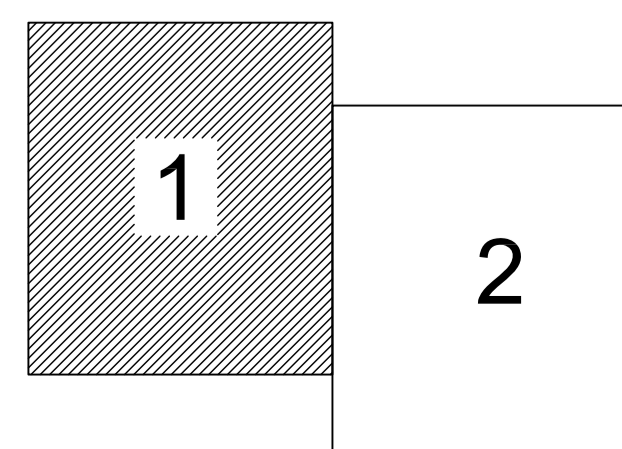


LEGENDĂ

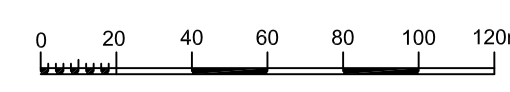
	Limita Sector Cadastral
	Limita Tarla
	Limita imobil
	Drum
	Numar Sector Cadastral
	Numar Tarla
	ID imobil



Dispunerea planselor:



Scara = 1:2000
 1 cm pe plan = 20 m pe teren



Documentele tehnice ale cadastrului - spre publicare

Proiectat	ing. Pădel Florin	Beneficiar: PRIMĂRIA COMUNEI LEHLIU
Măsurat	ing. Pădel Florin	
Calculat	ing. Pădel Florin	
Editat	ing. Pădel Florin	
Aprobat	ing. Pădel Florin	
S.C. TOPO ARTITUDE S.R.L.		Scara 1:2000 PNCCF: Servicii de înregistrare sistematică în Sistemul Integrat de Cadastru și Carte Funciară a Imobilelor situate în UAT LEHLIU din județul CĂLĂRAȘI Data: MAI 2022 Planșa Nr. 1