PLAN CADASTRAL

U.A.T. Lehliu-Gara, județul CĂLĂRAȘI, Sectorul cadastral 58

Scara 1:2000

Sistem de proiecție STEREO' 1970

Planșa 4
Spre publicare

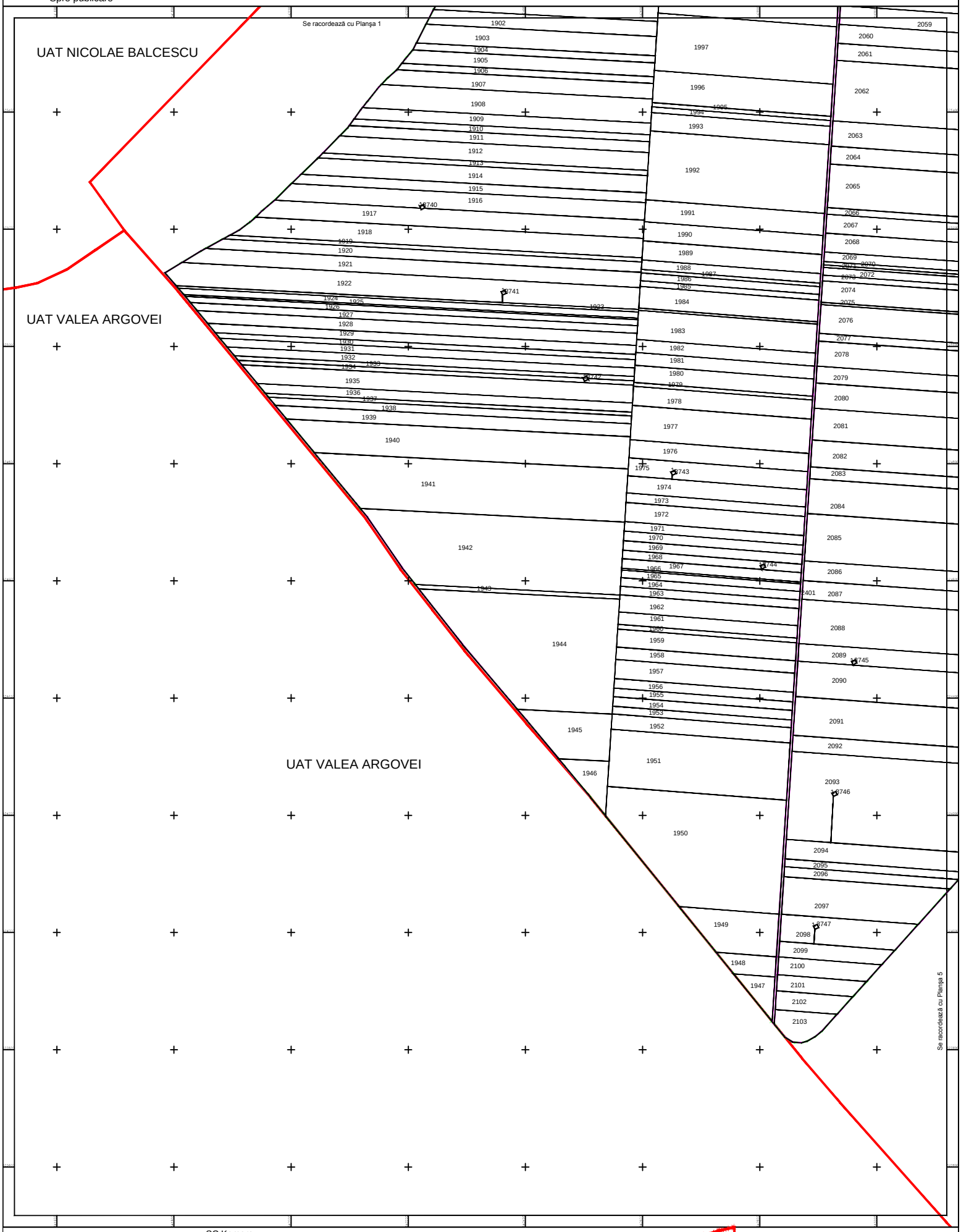

SC Komora Engineering SRL

Schema de racordare a planșelor

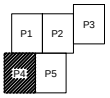

Schița cu dispunerea sectoarelor cadastrale

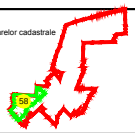

LEGENDĂ:

- Limită UAT
- Limită sector cadastral
- Limită intravilan
- Limită țarla
- Limită imobil
- Limită construcții
- 58 Număr sector cadastral
- 2190 ID imobil

Data: decembrie 2019