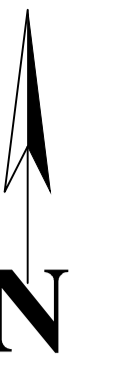
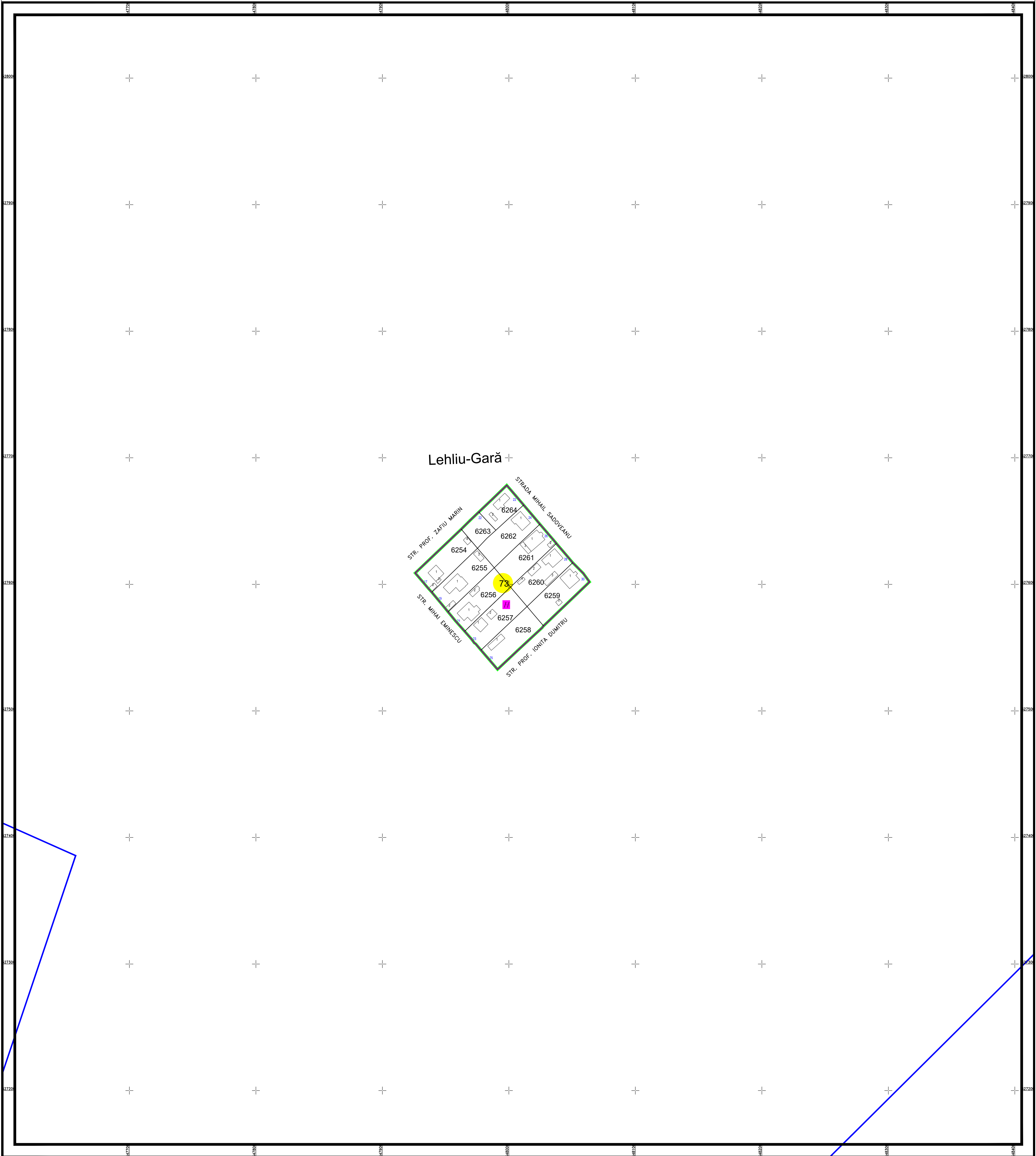


PLAN CADASTRAL AL INTRAVILANULUI
U.A.T. Lehliu-Gară, județul CĂLĂRAȘI, Sectorul cadastral 73

Scara 1:1000
Sistem de proiecție STEREO' 1970




Planșa 1
Spre publicare



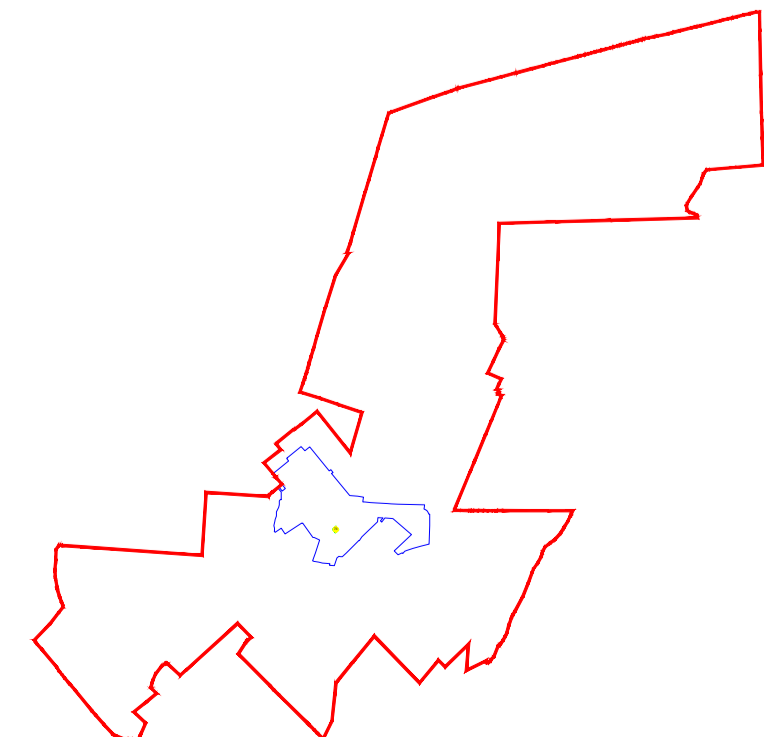
SC Komora
Engineering
SRL



Schema de racordare a planșelor



Schița cu dispunerea sectorului cadastral



LEGENDĂ:

| | |
|--|-------------------------|
| | Limită UAT |
| | Limită sector cadastral |
| | Limită intravilan |
| | Limită cvartal |
| | Limită imobil |
| | Limită constructii |
| | Număr sector cadastral |
| | Număr cvartal |
| | ID imobil |
| | Construcții corp |
| | Număr poștal |