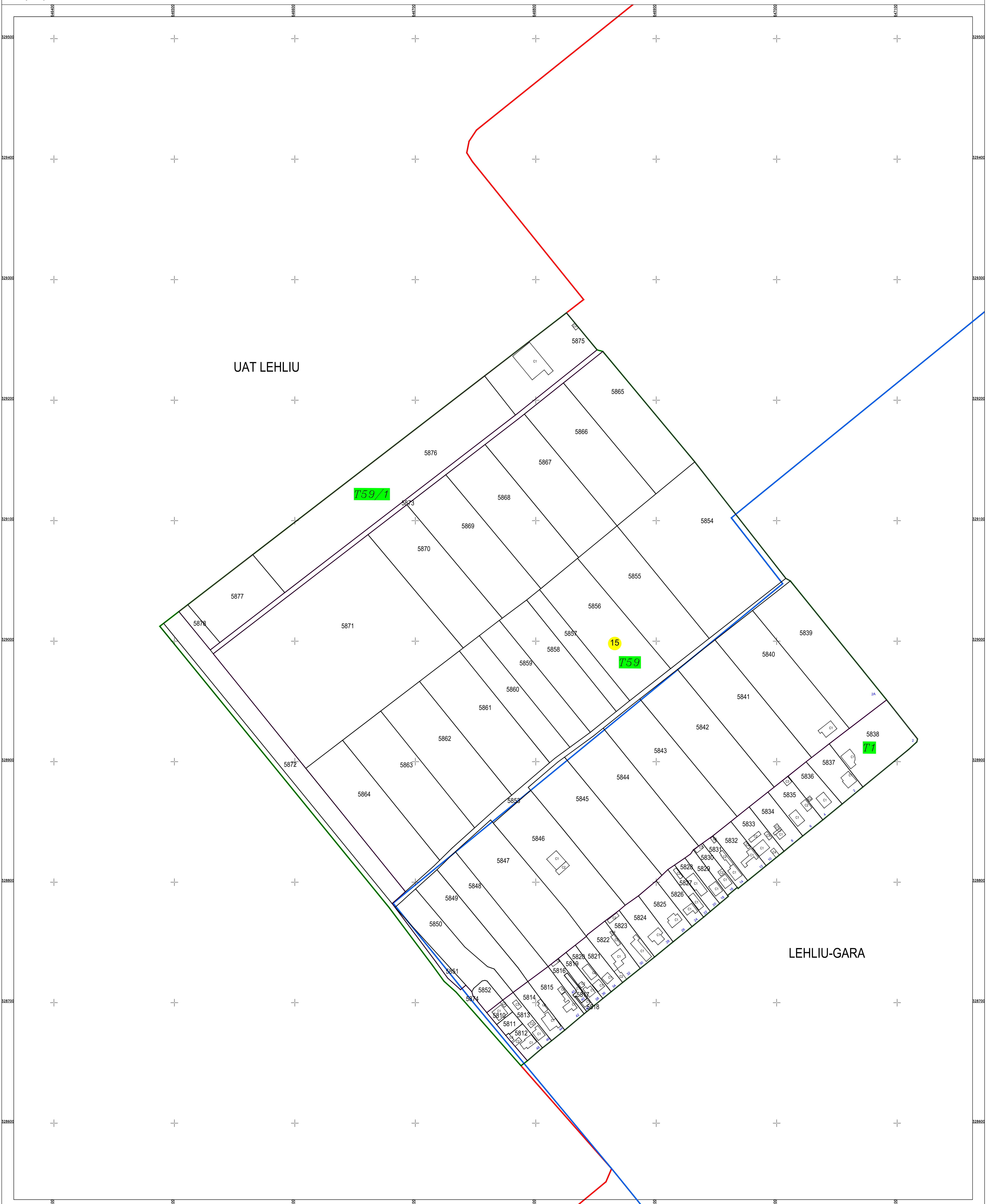


PLAN CADASTRAL
U.A.T. Lehliu Gară, județul CĂLĂRAȘI, Sector Cadastral: 15
Scara 1:1000
Sistem de proiecție STEREO' 1970

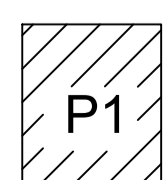
Planșa 1
Spre publicare



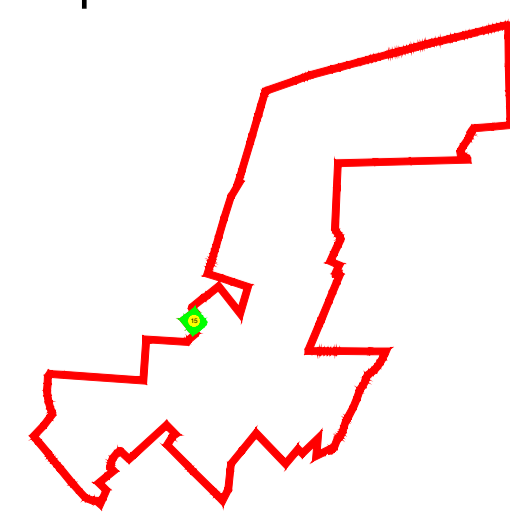
SC Komora
Engineering
SRL



Schema de racordare a planșelor



Schița cu dispunerea sectoarelor cadastrale



LEGENDĂ:

- Limită UAT
- Limită sector cadastral
- Limită intravilan
- Limită tarla
- Limită imobil
- Limită constructii
- 15 Număr sector cadastral
- 5470 ID imobil