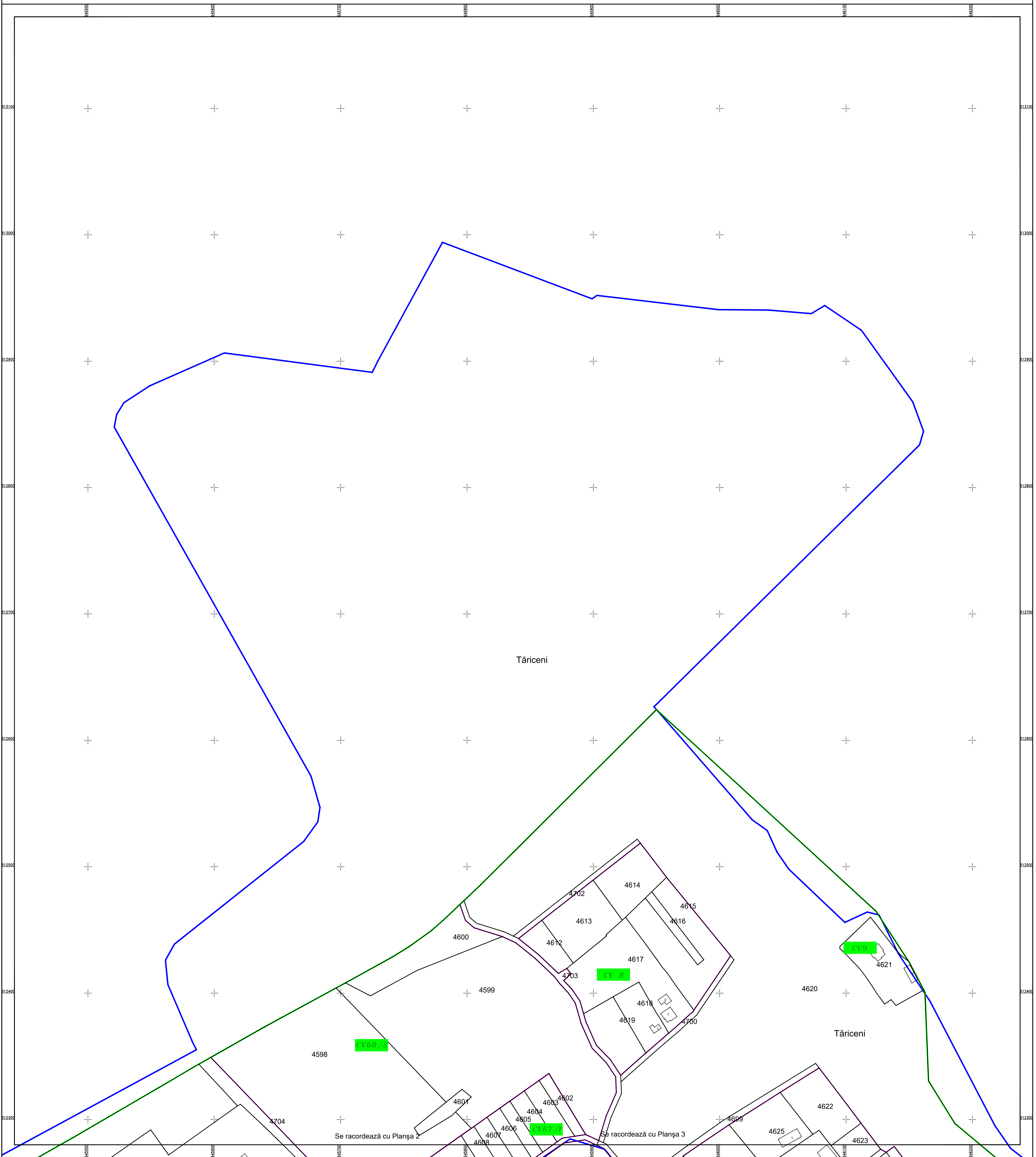


PLAN CADASTRAL AL INTRAVILANULUI  
U.A.T. Frăsinet, județul CĂLĂRAȘI, Sector Cadastral: 90

Scara 1:1000  
Sistem de proiecție STEREO' 1970



Planșa 1

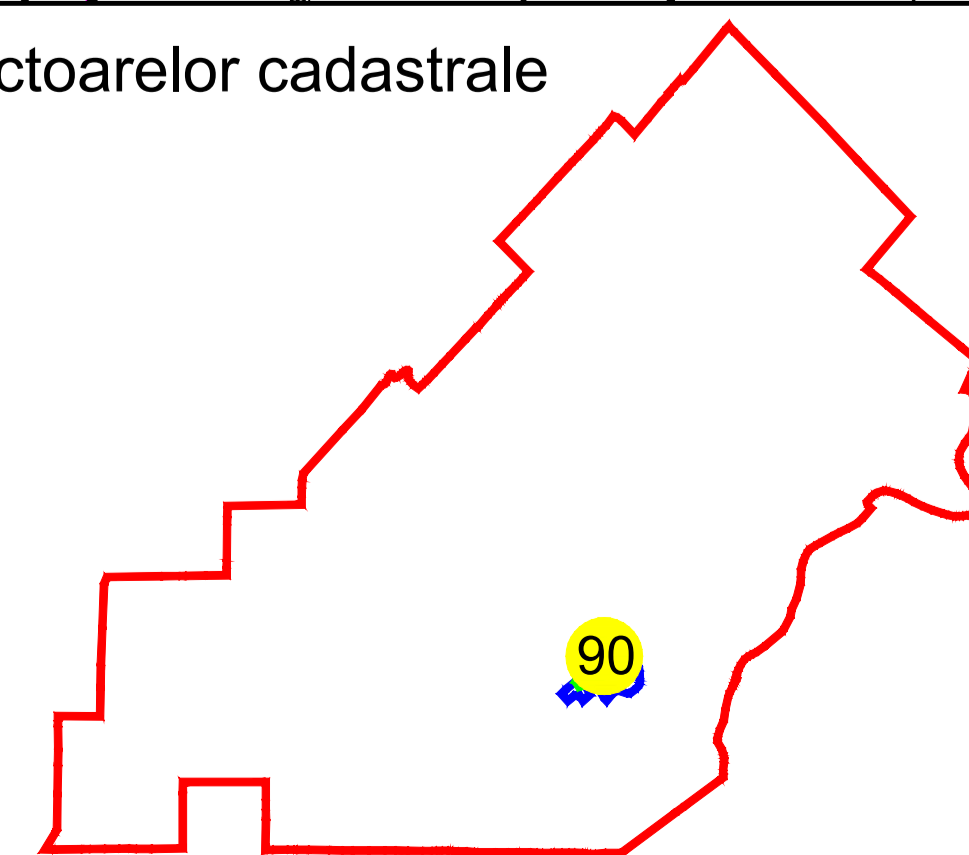
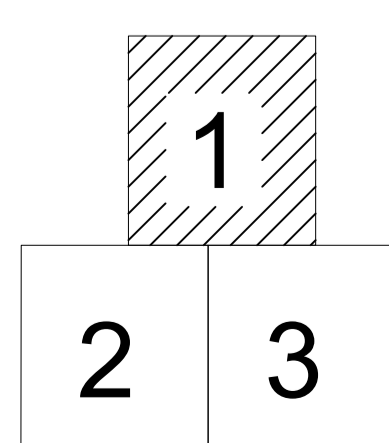


Schema de racordare a planșelor

Schița cu dispunerea sectoarelor cadastrale

LEGENDĂ:

Data: ianuarie 2024  
SC Komora  
Engineering  
SRL



- Limită UAT
- Limită sector cadastral
- Limită intravilan
- Limită tarla
- Limită imobil
- Limită drum
- Limită construcții
- 1 Număr construcții
- T 8 Număr tarla
- 90 Număr sector cadastral
- 4700 ID imobil