

PLAN CADASTRAL

U.A.T. Dorobanțu, județul CĂLĂRAȘI, Sectoarele Cadastrale: 0, 40, 42, 46

Scara 1:1000

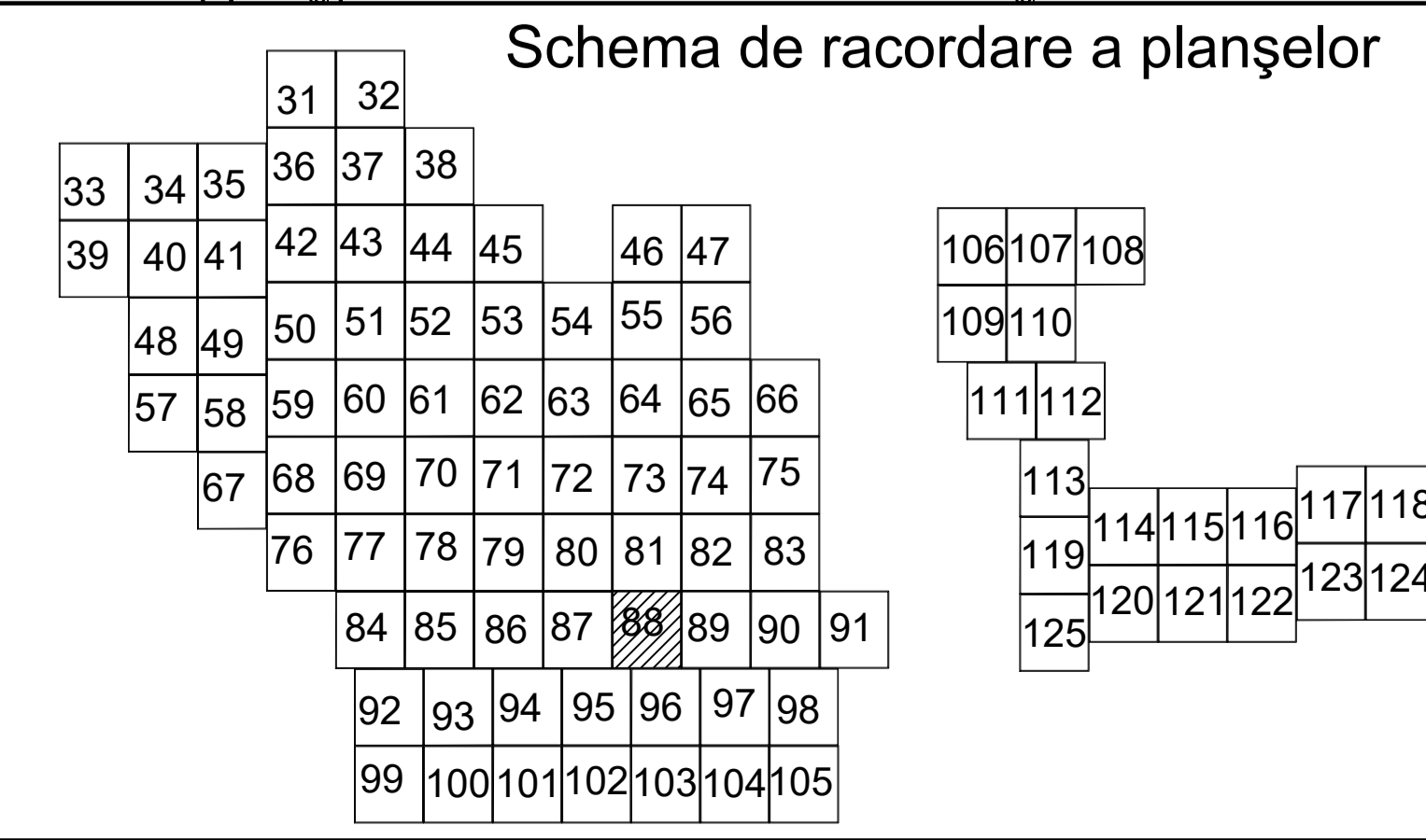
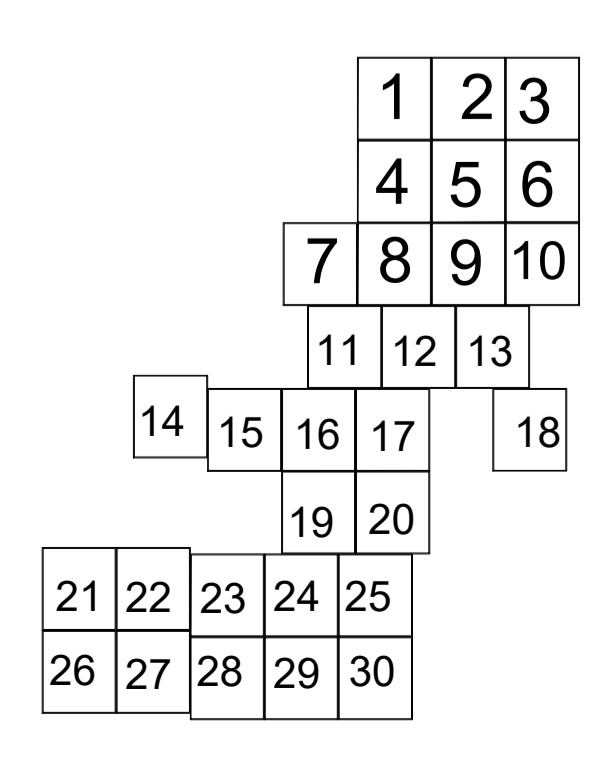
Sistem de proiecție STEREO' 1970



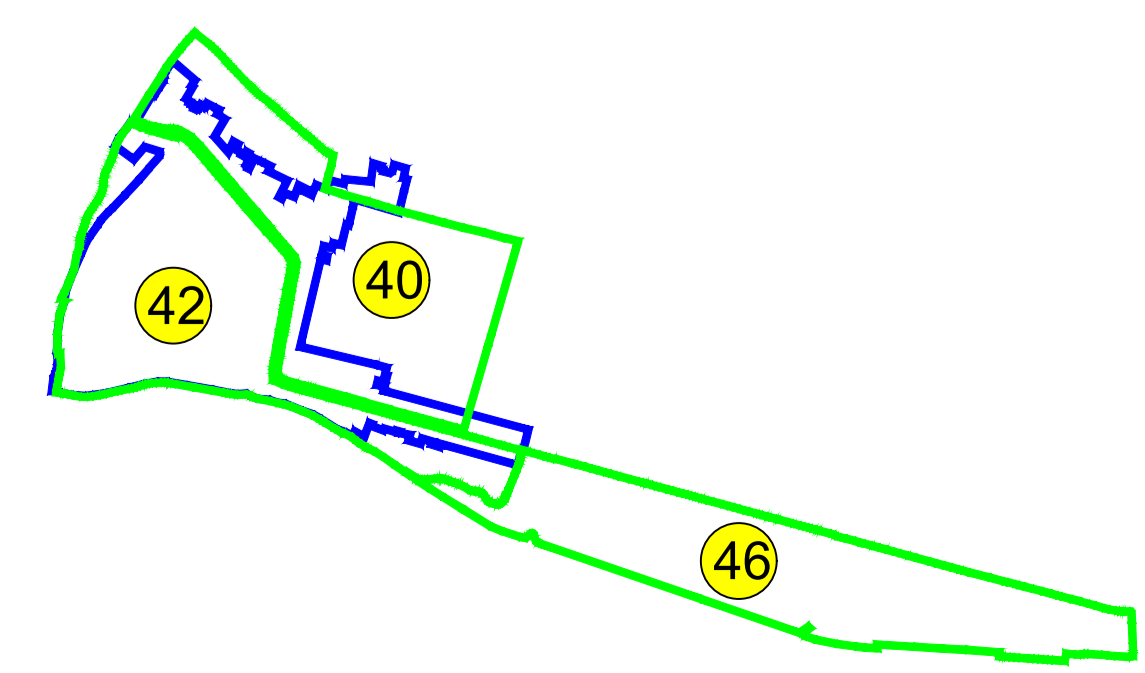
Planșa 88



Data: februarie 2024
SC Komora
Engineering
SRL



Schița cu dispunerea sectoarelor cadastrale



LEGENDĂ:

	Limită UAT
	Limită sector cadastral
	Limită intravilan
	Limită tarla
	Limită imobil
	Limită drum
	Limită construcții
1	Număr construcții
CV32	Limită tarla
40	Număr sector cadastral
6248	ID imobil