

PLAN CADASTRAL

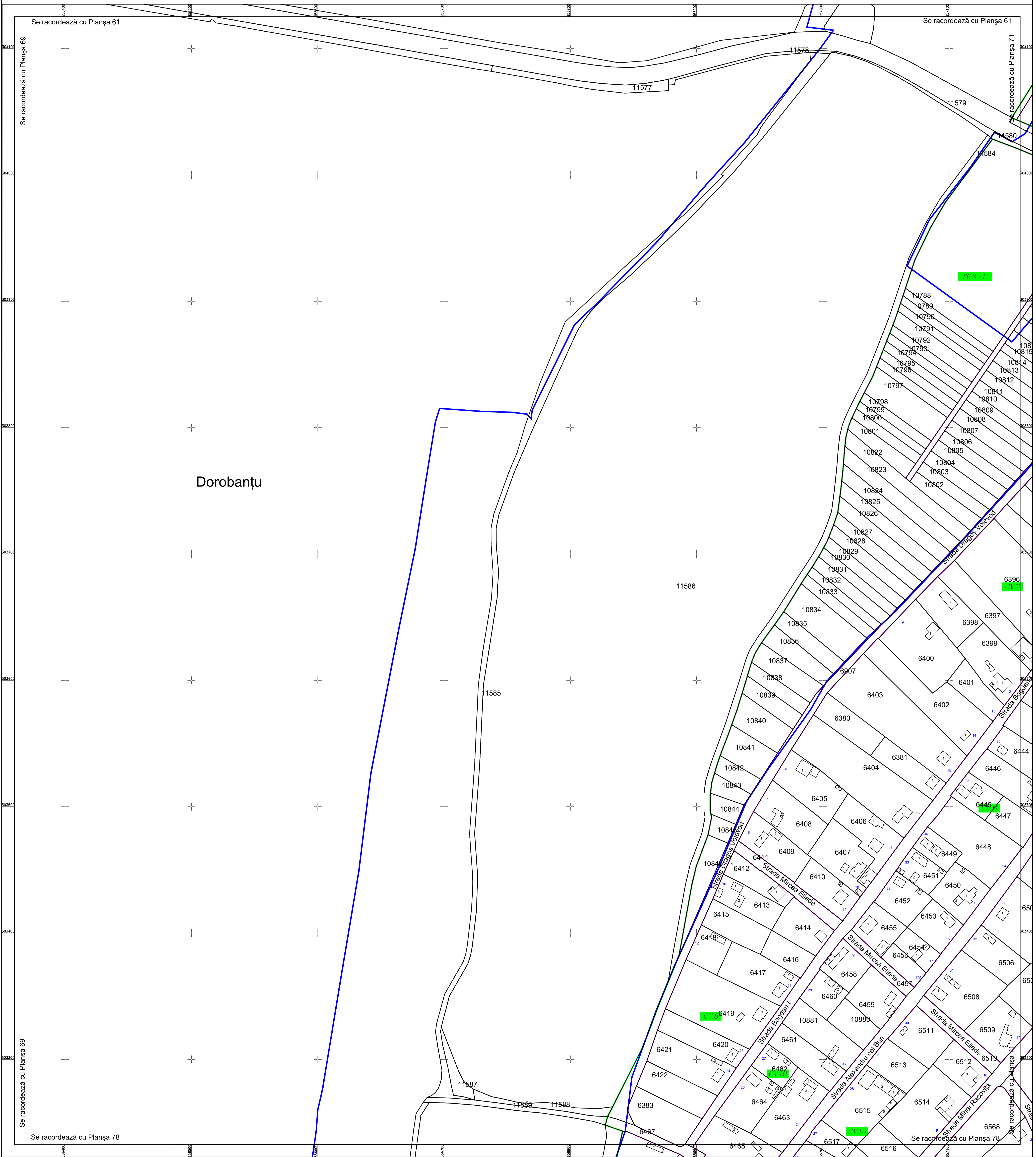
U.A.T. Dorobanțu, județul CĂLĂRAȘI, Sectoarele Cadastrale: 0, 40, 42, 46

Scara 1:1000

Sistem de proiecție STEREO' 1970



Planșa 70



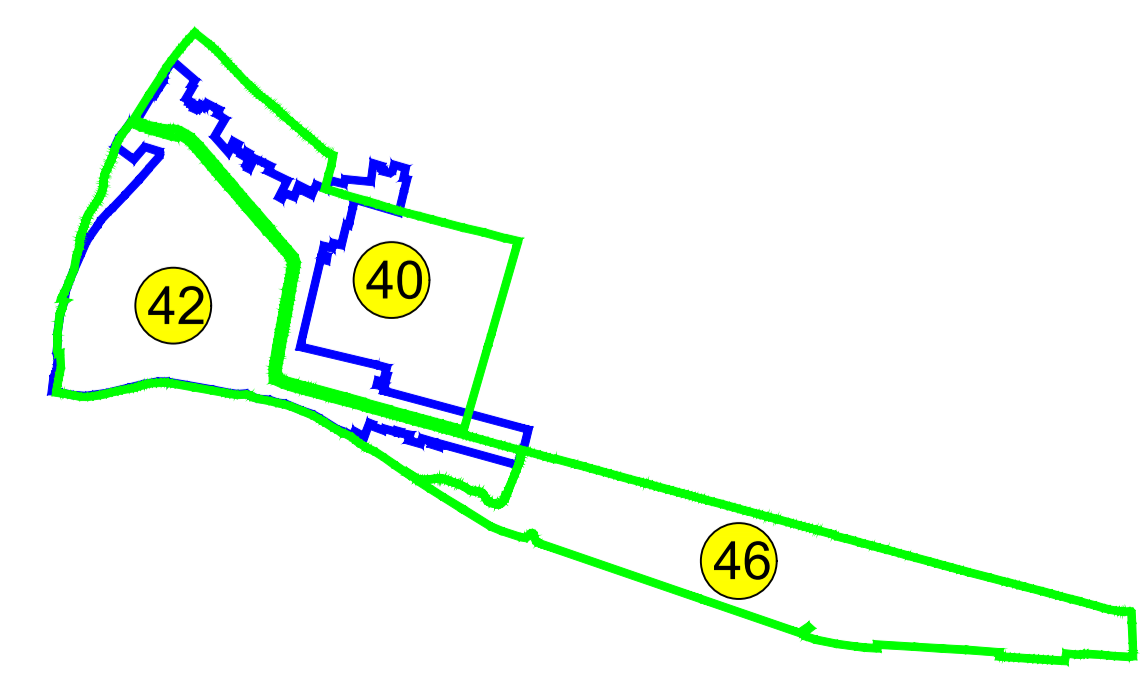
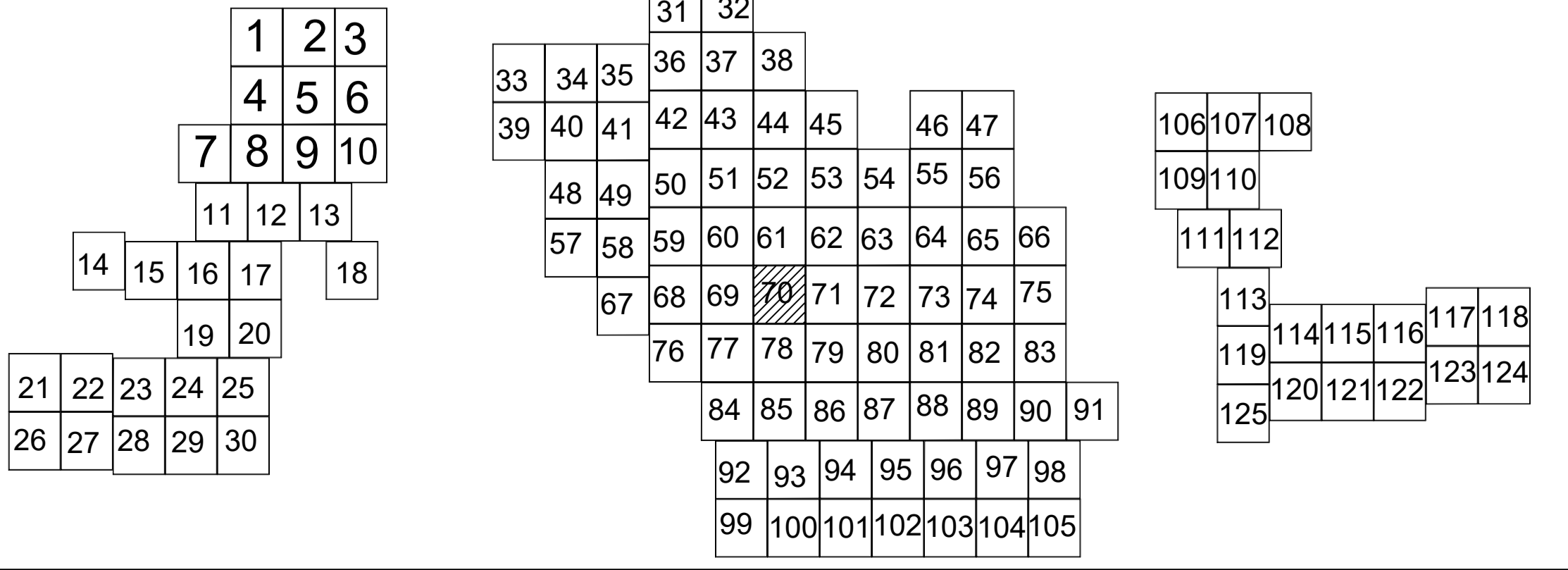
Dorobanțu

Schema de racordare a planșelor

Schița cu dispunerea sectoarelor cadastrale

LEGENDĂ:

Data: februarie 2024
SC Komora
Engineering
SRL



| | |
|------|-------------------------|
| | Limită UAT |
| | Limită sector cadastral |
| | Limită intravilan |
| | Limită tarla |
| | Limită imobil |
| | Limită drum |
| | Limită construcții |
| 1 | Număr construcții |
| CV32 | Număr tarla |
| 40 | Număr sector cadastral |
| 6248 | ID imobil |