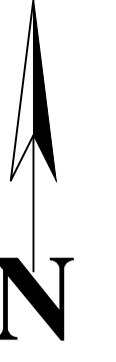
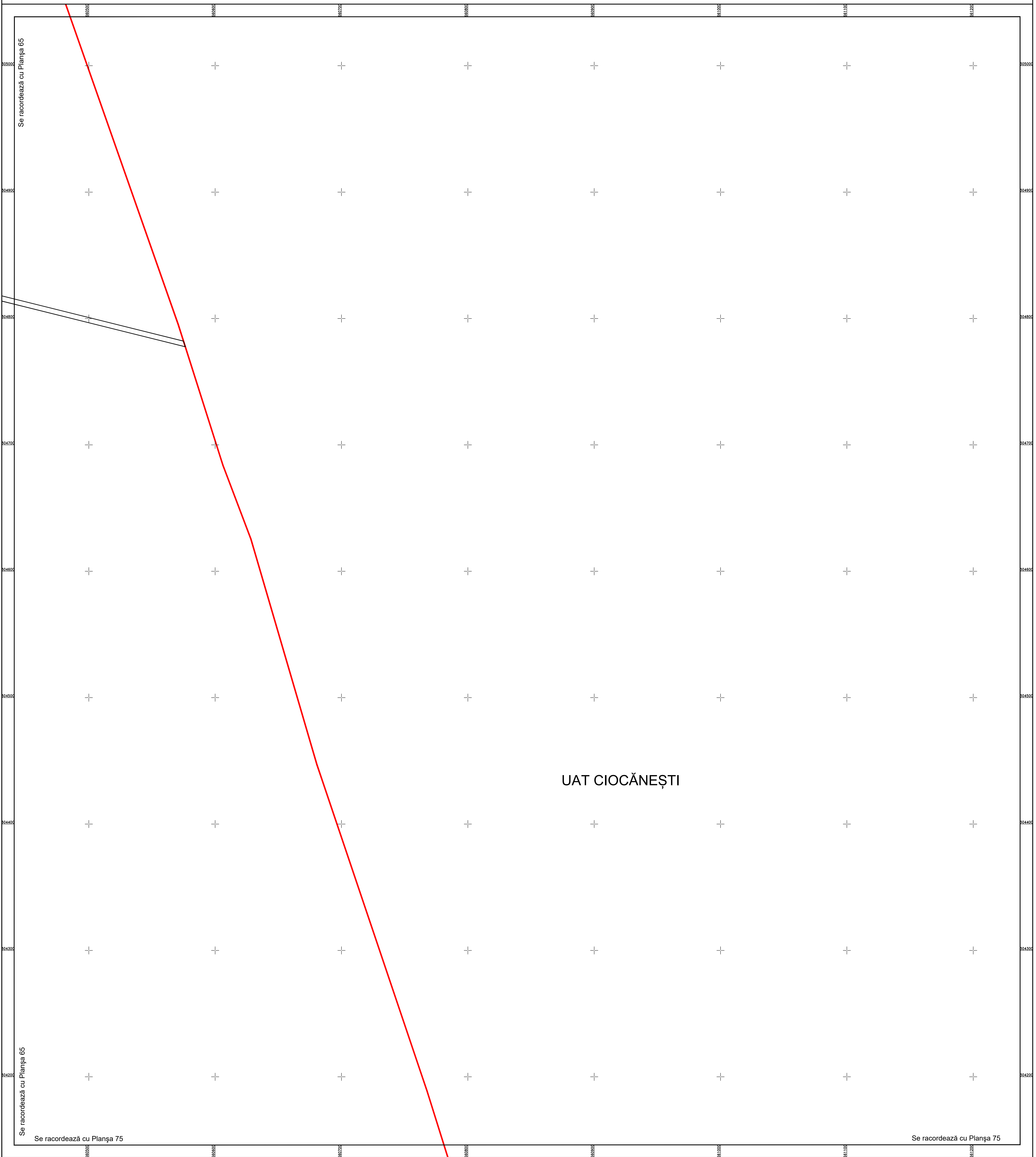


PLAN CADASTRAL
 U.A.T. Dorobanțu, județul CĂLĂRAȘI, Sectoarele Cadastrale: 0, 40, 42, 46
 Scara 1:1000
 Sistem de proiecție STEREO' 1970



Planșa 66



UAT CIOCĂNEȘTI

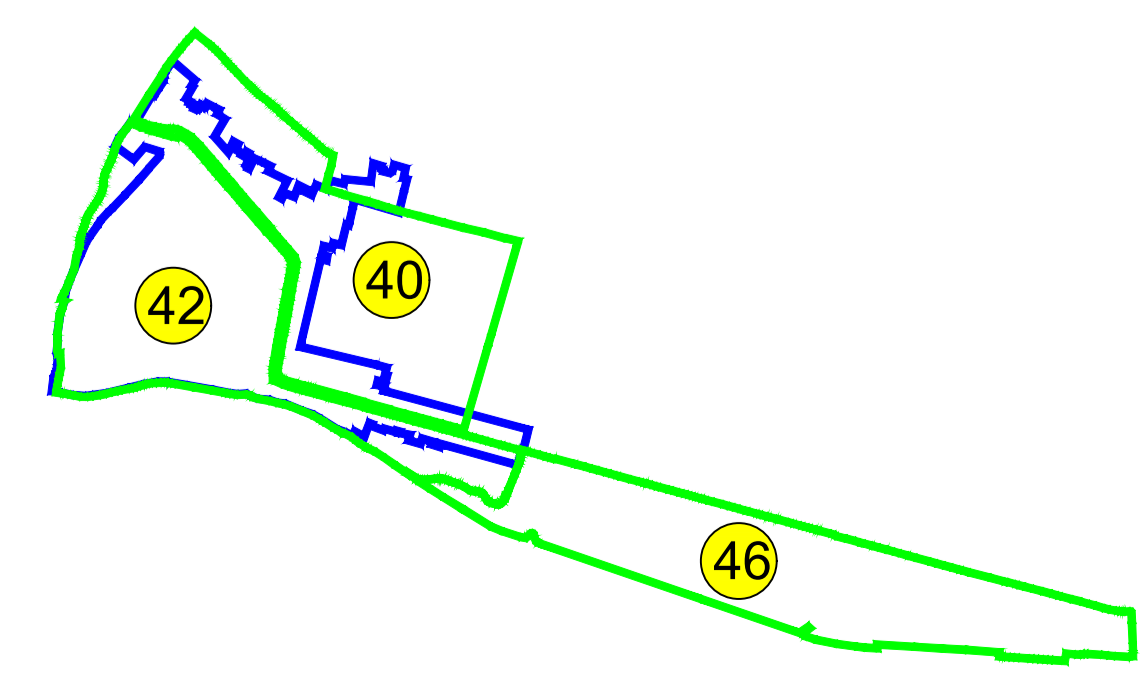
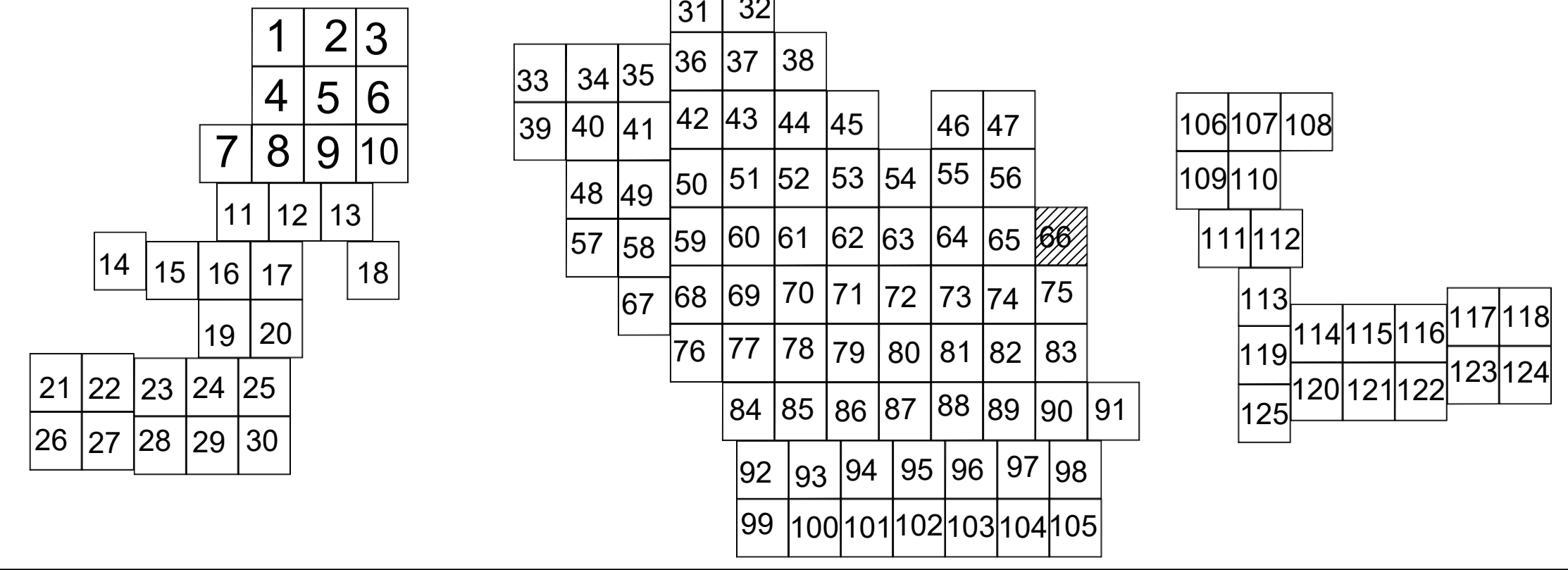
Schema de racordare a planșelor

Schița cu dispunerea sectoarelor cadastrale

LEGENDĂ:

Data: februarie 2024

SC Komora
Engineering
SRL



	Limită UAT
	Limită sector cadastral
	Limită intravilan
	Limită tarla
	Limită imobil
	Limită drum
	Limită construcții
1	Număr construcții
CV32	Număr tarla
40	Număr sector cadastral
6248	ID imobil