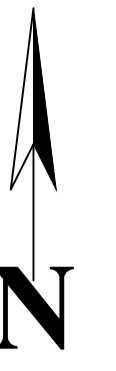


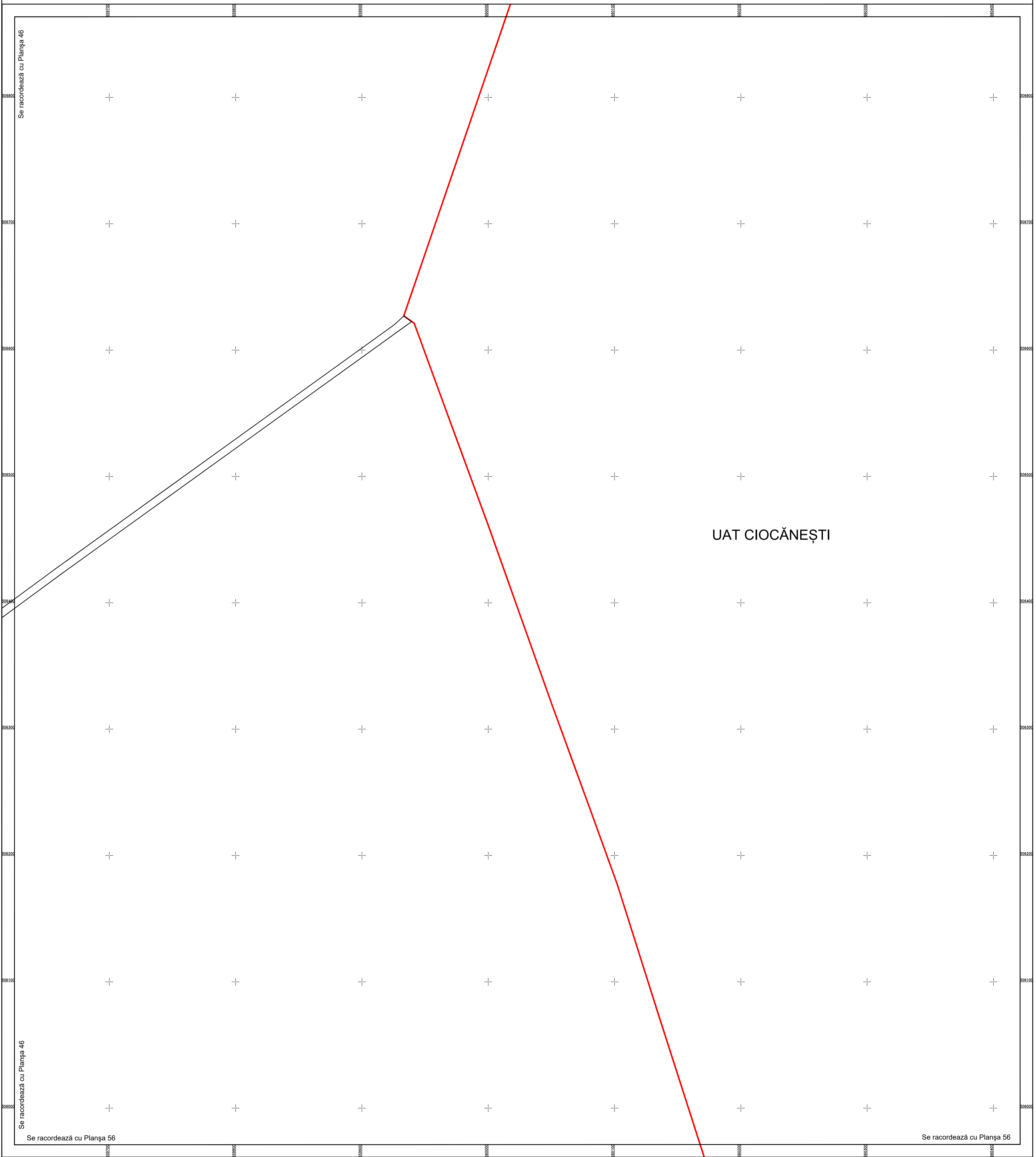
# PLAN CADASTRAL

U.A.T. Dorobanțu, județul CĂLĂRAȘI, Sectoarele Cadastrale: 0, 40, 42, 46

Scara 1:1000  
Sistem de proiecție STEREO' 1970



Planșa 47



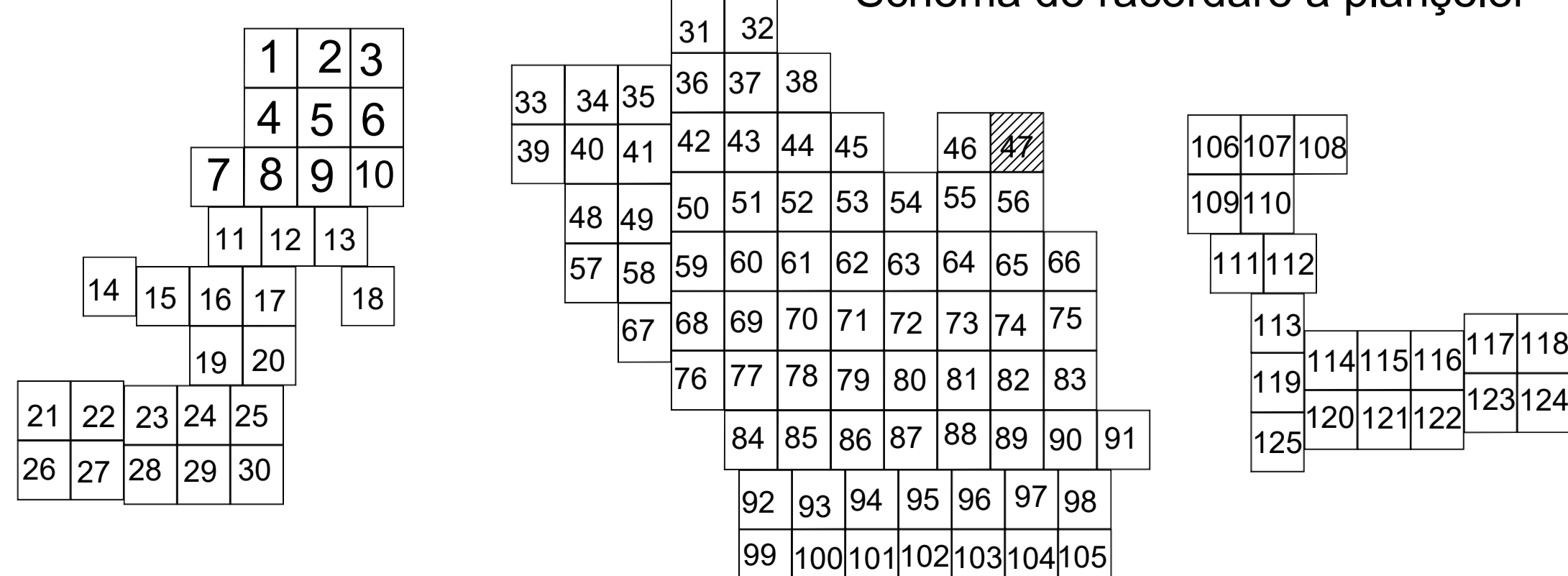
Se racordează cu Planșa 46

Se racordează cu Planșa 46

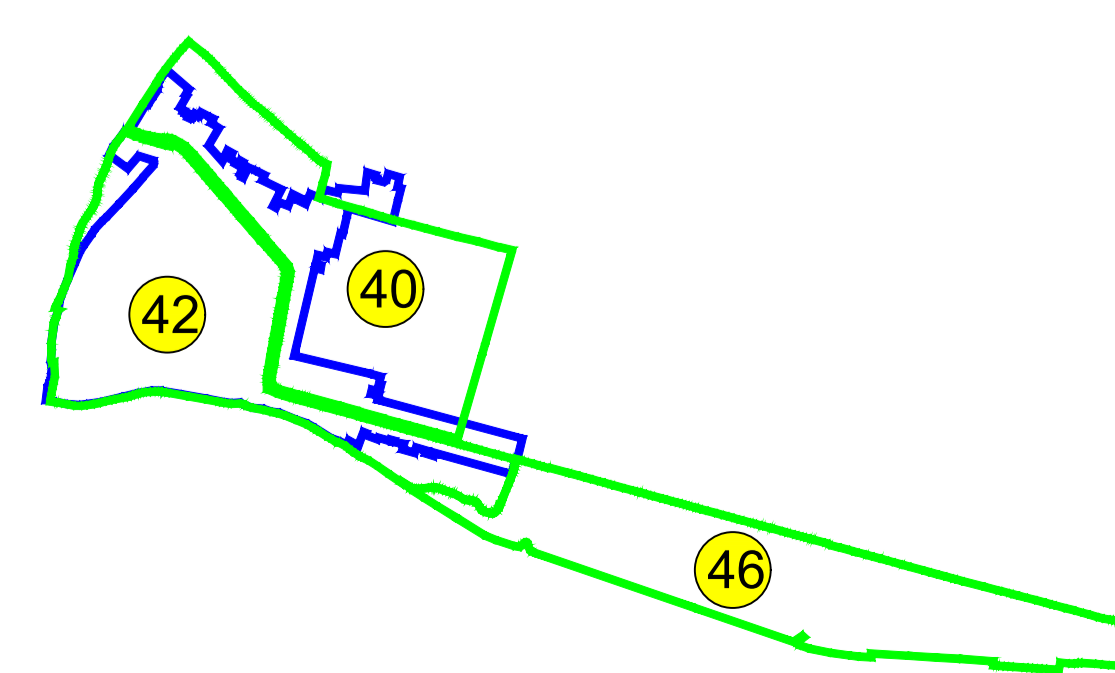
Se racordează cu Planșa 56

Se racordează cu Planșa 56

Schema de racordare a planșelor



Schița cu dispunerea sectoarelor cadastrale



LEGENDĂ:

- Limită UAT
- Limită sector cadastral
- Limită intravilan
- Limită tarla
- Limită imobil
- Limită drum
- Limită construcții
- 1 Număr construcții
- CV32 Număr tarla
- 40 Număr sector cadastral
- 6248 ID imobil

Data: februarie 2024  
SC Komora  
Engineering  
SRL

