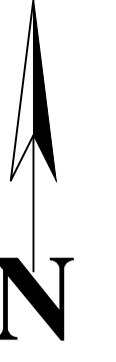


PLAN CADASTRAL
 U.A.T. Dorobanțu, județul CĂLĂRAȘI, Sectoarele Cadastrale: 0, 40, 42, 46
 Scara 1:1000
 Sistem de proiecție STEREO' 1970



Planșa 39

Se racordează cu Planșa 33

Se racordează cu Planșa 40

Se racordează cu Planșa 40

Se racordează cu Planșa 40

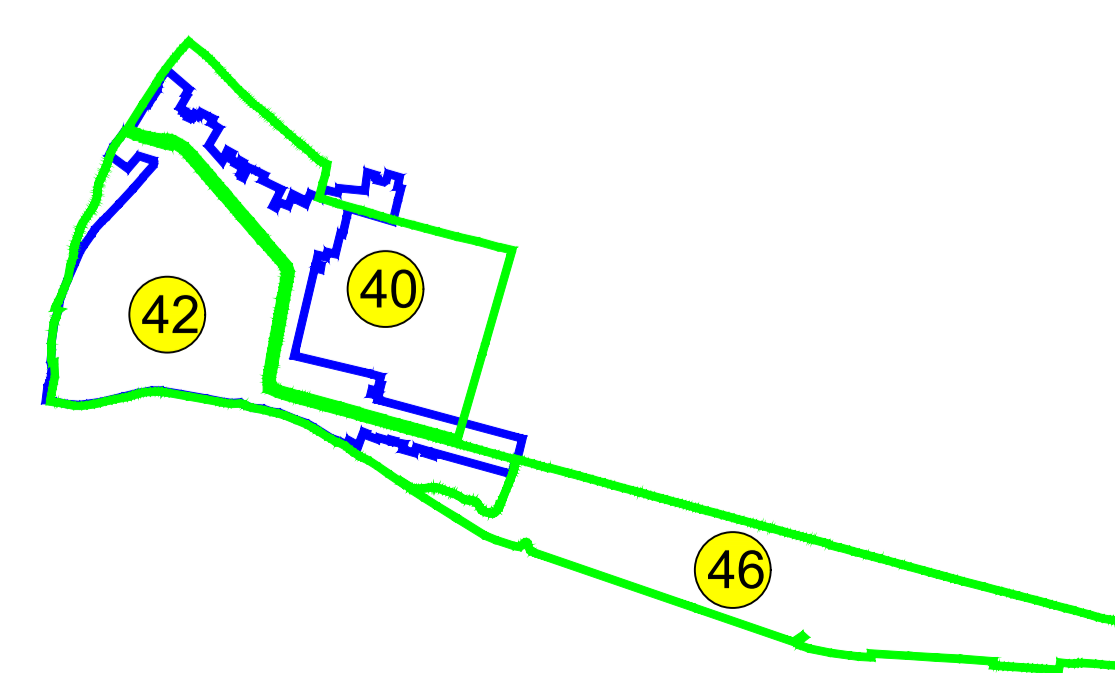
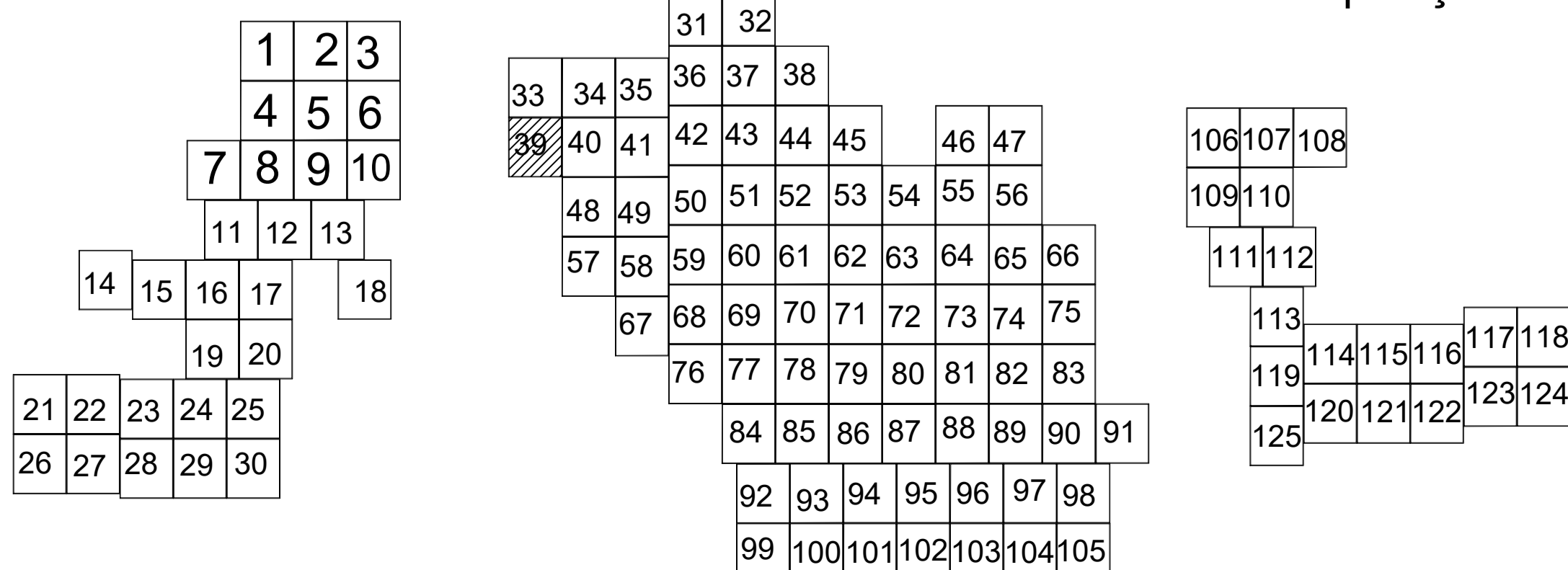
UAT MĂNĂSTIREA

Schema de racordare a planșelor

Schița cu dispunerea sectoarelor cadastrale

LEGENDĂ:

Data: februarie 2024
 SC Komora
 Engineering
 SRL



- Limită UAT
- Limită sector cadastral
- Limită intravilan
- Limită tarla
- Limită imobil
- Limită drum
- Limită construcții
- 1 Număr construcții
- CV32 Număr tarla
- 40 Număr sector cadastral
- 6248 ID imobil